



## **Текелі қаласы бойынша 2025-2029 жылдарға арналған жайылымдарды басқару және оларды пайдалану жөніндегі жоспарды бекіту туралы**

Жетісу облысы Текелі қалалық мәслихатының 2024 жылғы 23 желтоқсандағы № 25-117 шешімі

"Жайылымдар туралы" Қазақстан Республикасы Заңының 8-бабының 1) тармақшасына сәйкес, Текелі қалалық мәслихаты ШЕШІМ ҚАБЫЛДАДЫ:

1. Текелі қаласы бойынша 2025-2029 жылдарға арналған жайылымдарды басқару және оларды пайдалану жөніндегі жоспар осы шешімнің қосымшасына сәйкес бекітілсін.

2. Осы шешім оның алғашқы ресми жарияланған күнінен кейін қолданысқа енгізіледі.

*Текелі қалалық мәслихатының төрағасы*

*Б. Тугулбаев*

Текелі қалалық мәслихатының 2024  
жылғы 23 желтоқсандағы № 25-117  
шешіміне қосымша

## **Текелі қаласы бойынша 2025-2029 жылдарға арналған жайылымдарды басқару және оларды пайдалану жөніндегі жоспары**

### **1-тарау. Жалпы ережелер**

Осы Текелі қаласы бойынша 2025-2029 жылдарға арналған жайылымдарды басқару және оларды пайдалану жөніндегі жоспар (бұдан әрі - Жоспар) "Жайылымдар туралы" Қазақстан Республикасы Заңының (бұдан әрі – Заң) 6-бабының 4-1) тармақшасына, "Мемлекеттік статистика туралы" Қазақстан Республикасы Заңының 16-бабы 3-тармағының 2) тармақшасына және "Жайылымдарды басқару және оларды пайдалану жөніндегі үлгілік жоспарды бекіту туралы" Қазақстан Республикасы Ауыл шаруашылығы министрінің 2024 жылғы 29 шілдедегі № 263 бұйрығына сәйкес әзірленді.

Жоспар жайылымдарды ұтымды пайдалану, азыққа деген қажеттілікті орнықты қамтамасыз ету және жайылымдардың тозу процестерін болдырмау мақсатында қабылданады.

### **2-тарау. Жайылымдарды басқару және оларды пайдалану жөніндегі жоспар**

3. Жоспарды әзірлеген кезде мыналар ескерілді: 1) осы Жоспарға 1-қосымшаға сәйкес нысан бойынша өңірдің жер балансыны және мемлекеттік жер кадастрының ақпараттық жүйесінің деректері. Осы тармақшаның бірінші бөлігінде көрсетілген

деректерді қалыптастыру кезінде жерлердің болуы, олардың санаттар, жер учаскелерінің меншік иелері, жер пайдаланушылар мен алқаптар бойынша бөлінуі туралы ресми статистикалық ақпарат және мемлекеттік жер кадастры ақпараттық жүйесінен алынған мәліметтер пайдаланылды;

2) осы Жоспарға 2-қосымшаға сәйкес нысан бойынша жайылымдарды геоботаникалық зерттеп-қарау мәліметтері.

Осы тармақшаның бірінші бөлігінде көрсетілген деректерді қалыптастыру кезінде "Қазақстан Республикасы табиғи жем-шөп алқаптарының ірі масштабты (1:1 000 – 1:100000) геоботаникалық іздестірулерін жүргізу жөніндегі әдістемені бекіту туралы" Қазақстан Республикасы Ауыл шаруашылығы министрінің 2022 жылғы 3 қазандағы № 314 бұйрығына сәйкес жүргізілетін жайылымдарды геоботаникалық зерттеп-қарау нәтижелері пайдаланылды;

3) Қазақстан Республикасы Ауыл шаруашылығы министрінің 2020 жылғы 03 ақпандағы № 35 бұйрығымен бекітілген Мал қорымдарының (биотермиялық шұңқырлардың) тізілімін жүргізу қағидаларына сәйкес қалыптастырылған мал қорымдары (биометриялық шұңқырлар) туралы мәліметтер;

4) осы Жоспарға 3-қосымшаға сәйкес нысан бойынша жайылымдық инфрақұрылым объектілері туралы және ауыл шаруашылығы жануарларын айдап өтуге арналған сервитуттар туралы мәліметтер.

Осы тармақшаның бірінші бөлігінде көрсетілген деректерді қалыптастыруды Текелі қаласы әкімдігімен, Рудничный ауылдық округ әкімімен бірлесіп облыстардың жергілікті атқарушы органдары әзірлеген жайылымдық инфрақұрылым объектілерін дамыту және реконструкциялау жөніндегі жоспар негізінде жүзеге асырылды;

5) осы Жоспарға 4-қосымшаның 1-кестесіне сәйкес нысан бойынша ауыл шаруашылығы жануарларының иелерін көрсете отырып, оларды сәйкестендіру дерекқорынан алынған ауыл шаруашылығы жануарлары басының саны туралы деректер;

6) осы Жоспарға 4-қосымшаның 2-кестесіне сәйкес нысан бойынша ауыл шаруашылығы жануарларының түрлері мен жыныстық жас топтары бойынша қалыптастырылған үйірлердің, отарлардың, табындардың саны туралы деректер. Осы тармақшаның бірінші бөлігінде көрсетілген мәліметтерді қалыптастыруды Текелі қаласының әкімдігі, Рудничный ауылдық округ әкімімен бірлесіп жүзеге асырады;

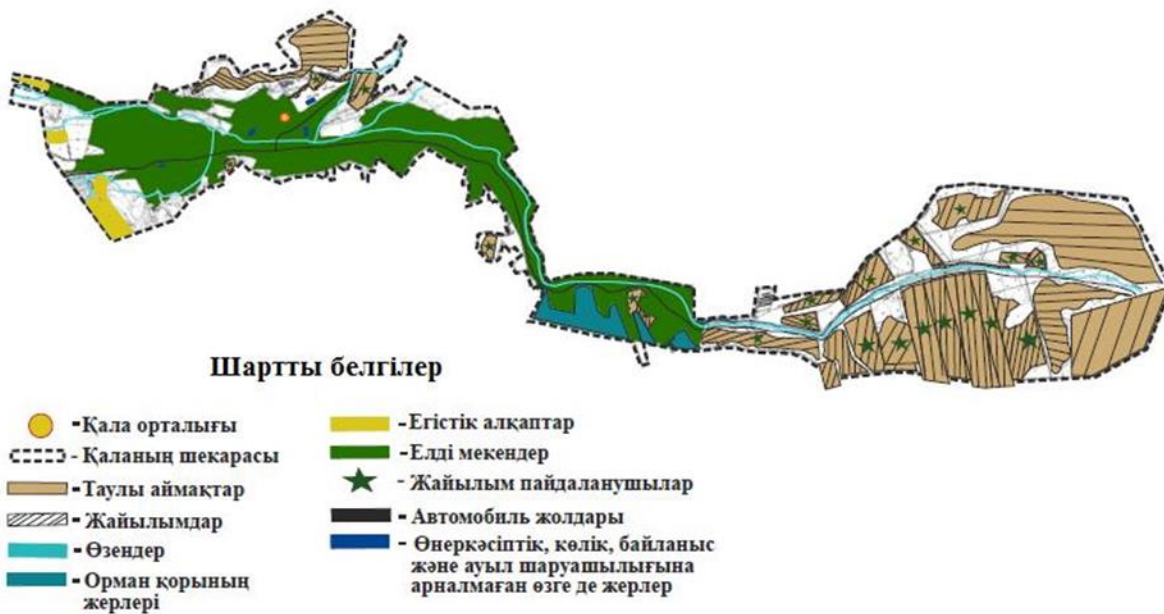
7) осы Жоспарға 4-қосымшаның 3-кестесіне сәйкес нысан бойынша шалғайдағы жайылымдарда жаю үшін ауыл шаруашылығы жануарлары басының саны туралы мәліметтер.

Осы тармақшаның бірінші бөлігінде көрсетілген деректерді қалыптастыруды текелі қаласы әкімдігі мен Рудничный ауылдық округ әкімімен бірлесіп жүзеге асырады;



Ауылдық округтердің атауы	Әкімшілік-аумақтық объектілер жіктеуінің коды	ауыл шаруашылығы мақсатындағы	елді мекендердің	өнеркәсіп, көлік және өзге де ауыл шаруашылығы мақсатындағы емес	ерекше қорғалатын табиғи аумақтардың	орман қорының	су қорының	босалқы жер	Жерлер жиыны
1	2	3	4	5	6	7	8	9	10
Текелі қ.о.	33181000	1203	199	0	0	11	0	244	1657
Рудничный а.о.	33183310	32	223	0	0	0	0	1055	1310
Барлығы		1235	422	0	0	11	0	1299	2967

Текелі қаласының әкімшілік-аумақтық бірлік аумағында жайылымдардың жер санаттары бөлінісінде орналасу схемасы (картасы)

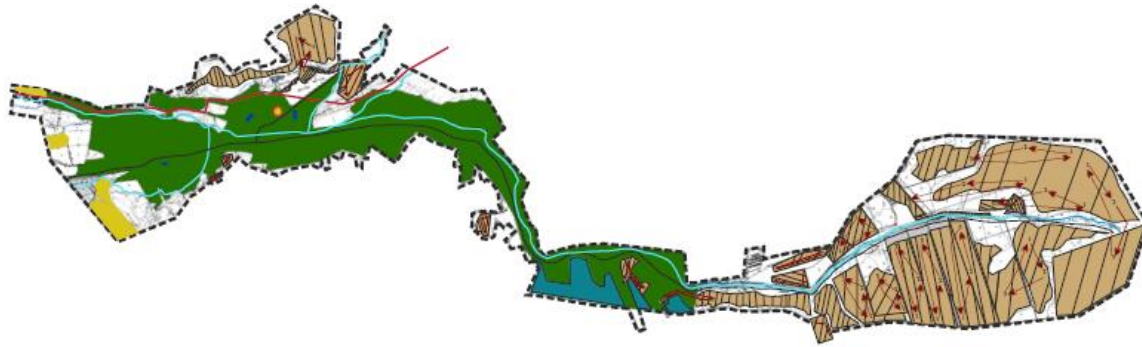


Текелі қаласының Рудничный ауылдық округінің әкімшілік-аумақтық бірлік аумағында жайылымдардың жер санаттары бөлінісінде орналасу схемасы (картасы)



2	Руднич- ный а.о.	3318331 00	Руднич- ый	223	223	0	0	0	0	0
	Барлығы			422	422	0	0	0	0	0

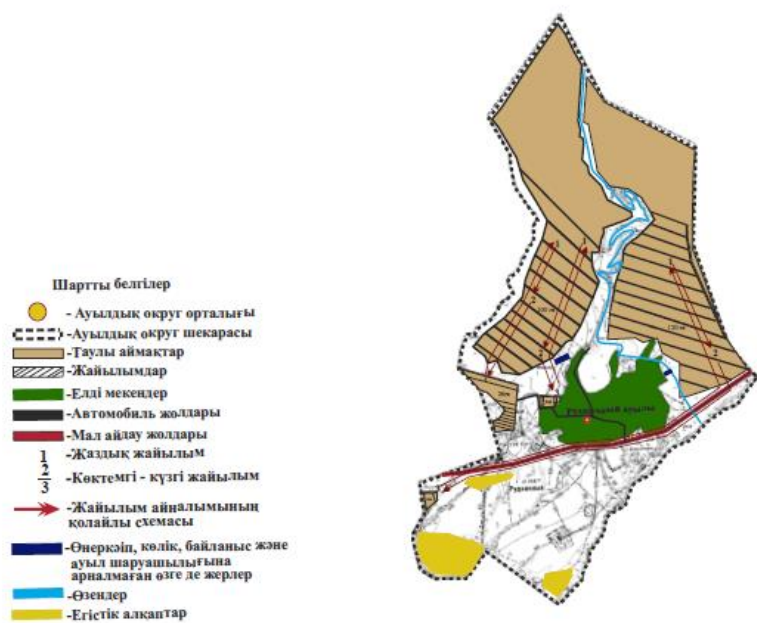
Текелі қаласының жеке ауладағы ауыл шаруашылығы жануарларын жаю бойынша халықтың мұқтаждығына арналған жайылымдар, оның ішінде қоғамдық жайылымдар белгіленген схемасы (картасы),



#### Шартты белгілер

- |                     |  |
|---------------------|--|
| ● -Қала орталығы    | ■ -Орман қорының жерлері   |
| ⋯-Қаланың шекарасы  | ■ -Мал айдау жолдары   |
| ■ -Таулы аймақтар   | ■ -Автомобиль жолдары  |
| ▨ -Жайылымдар       | 1 -Жаздық жайылым  |
| ■ -Елді мекендер    | 2 -Көктемгі-күзгі жайылым  |
| ■ -Егістік алқаптар | → -Жайылым айналымының қолайлы схемасы   |
| ■ -Өзендер          | ■ -Өнеркәсіп, көлік, байланыс және ауыл шаруашылығына арналмаған өзгеде жерлер |

Текелі қаласы Рудничный ауылының жеке ауладағы ауыл шаруашылығы жануарларын жаю бойынша халықтың мұқтаждығына арналған жайылымдар, оның ішінде қоғамдық жайылымдар белгіленген схемасы (картасы),



3-кесте. Жер учаскесіне құқық белгілейтін және сәйкестендіру құжаттары негізінде меншік иелері мен жер пайдаланушылар туралы мәліметтер

Р/с №	Меншік иелерінің, жер пайдаланушылардың атауы	Б и з н е с сәйкестендіру нөмірі/жеке сәйкестендіру нөмірі	Жер учаскесінің кадастрлық нөмірі	Жайылымдар алаңы, гектар
1	2	3	4	5
1	Метірбай Расұл Ерболғанұлы	.790403301547	24-269-028-006	26
2	Тоқтарбек Құрманжан	.801009000664	24-269-029-010; 24-269-029-011	6,5
3	Каупенов Газиз Гайсаулы	770223302157	24-269-011-052	40
4	Бейсембеков Марат Чембулаевич	540404301482	24-269-011-055	77
5	Кусманов Бекмухамбет	470129300533	24-269-011-056	77
6	Карабасова Бижанай Натеевна	560508400985	24-269-011-058	55
7	Таджибаев Н.М.	510423301539	24-269-011-064 ; 24-269-011-066; 24-269-011-068	48
8	Дуйсебаев Ергай	591108300070	24-269-011-057	95
9	Омаров Есенбай Сайланбаевич	730114303165	24-269-011-065	45
10	Омир	.890424000763	24-269-011-067	14
11	Әлбосын Айқыннұр	690919300513	24-269-011-069	30

12	Казылбаев Гали Тулегенович	.760101314963	24-269-011-072	95
13	Тоқан Нұрсолтан	510423301539	24-269-011-073	4
14	Есенгулова Лариса Токтамысовна	.560602400679	24-269-010-527; 24-269-010-528	25,7
15	Файзулла Буркитбай	490320302541	24-269-022-253; 24-269-022-254,	65
16	Шафраненко Владимир Иванович	470726301061	03-269-011-053	77
17	Т О О "GRINDSTONE"	.140240017792	24-269-011-063	25
18	ТОО "Алтын Каратал"	030940003527	24-269-011-059; 24-269-011-027	430
	Барлығы			1235,5

#### 4-кесте. Жайылымдарды бөлу

P/c №	Ауылдық округтің атауы	Әкімшілік аумақтың объектілер жіктеушінің коды	Елді мекен-нің атауы	Ауыл шаруашылығы жануарлары үшін қажетті жайылым алаңы, гектар				Көпшілік пайдаланатын жайылымдардың алаңы, гектар	Шалғайдағы жайылымдардың алаңы, гектар
				Ірі қара мал	Ұсақ мал	Жылқылар	Түйелер		
1	2	3	4	5	6	7	8	9	10
1	Текелі қ.ә.	331810000	Текелі	4320	2349	1431	0	8100	0
2	Рудничный а.о.	331833100	Рудничный	940	618	534	0	2092	0
	Барлығы			5260	2967	1965	0	10192	0

Текелі қаласы мен Рудничный ауылдық округі аумағында ауыл шаруашылығы жануарларына арналған жайылымдардың қажетті алаңын ұтымды пайдалану қажеттілігін есептеу кезінде "Жайылымдардың жалпы алаңына түсетін жүктеменің шекті рұқсат етілетін нормасын бекіту туралы" Қазақстан Республикасы Ауыл шаруашылығы министрінің 2015 жылғы 14 сәуірдегі № 3-3/332 бұйрығы басшылыққа алынды.

. Текелі қаласы мен Рудничный ауылдық округінің ауыл шаруашылығы жануарларын жаю үшін есептеулер бойынша 10 192 гектар жайылым қажет, Текелі қаласы мен Рудничный ауылдық округінде небәрі 2967,0 гектар жайылым бар, сондықтан Текелі қаласы мен Рудничный ауылдық округі бойынша ауыл шаруашылығы жануарларын жаю қажеттілігін қанағаттандыру үшін 7225,0 гектар жеткіліксіз.

Тұрғындардың жеке ауладағы малдары босалқы жерлер санатындағы жайылымдық алқаптарда жайылады. Және де жеке ауладағы мал бастарын жаюға жетіспеген жайылым жерлері қалаға жақын орналасқан "Талдықорған орман шаруашылығы" коммуналдық мемлекеттік мекемесінің орман қорының жайылым жерлері мен қалаға





бой-ынша және түсінік сөз бойынша шифрлар, күні	амалар нөмірі (жақша ішінде)	н) жер бедері не топ-ыраққа байланыстырылған атауы. Басқа жерлер мен алқаптардың атауы	Алқап түрі	пайыздық қатынас	Алаңы, гектар	Заман ауи пайдаланылуы	ына центнерден (зертеп қараужыы)	шабындық	шабылатын жайылым	көктем	жаз	күз	қыс
1	2	3	4	5	6	7	8	9	10	11	12	13	14
22.09.22 1 Г-1 а	1	Эфемерлері бар теректер (қауырсынды қауырсын, борозды бетеге, жіңішке аяқты, шөл бидай шөпі, шөл шалфейі, орақ жоңышқа) шаймаланған кәдімгі орташа қуатты саздақтардың қара	Жайылым	100	2967	малдарды жаю				4,8	7,2		4,0

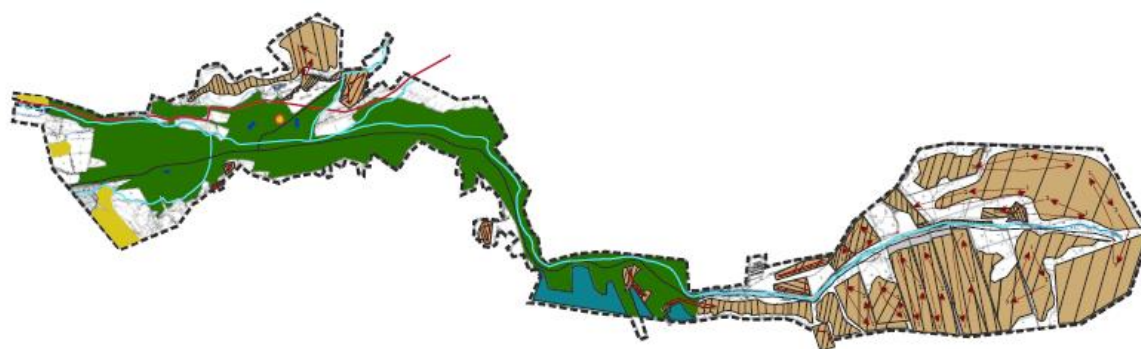
	топыр ақтар ында шынд ары мен жұмса қ беткей лерінде									5,7	
--	--	--	--	--	--	--	--	--	--	-----	--

### Кестенің жалғасы

Контур бойынша есептелген түсімділік: құрғақ массаның гектарына центнерден (алымы), азық бірлігінің гектарына центнерден (бөлгіш)	Контур бойынша азық қоры құрғақ массаның гектарына центнерден (алымы), азық бірлігінің гектарына центнерден (бөлгіш)	Дақылдық-техникалық жай-күй, дәрілік өсімдіктердің бар-жоғы	Пайдалану бойынша ұсыныстар, малдың түрі. Жақсарту жөнінде ұсынылған шаралар
15	16	17	18
7,2	14	мыңжапырақ, емдік шөп	Малдың барлық түріне арналған жайылым

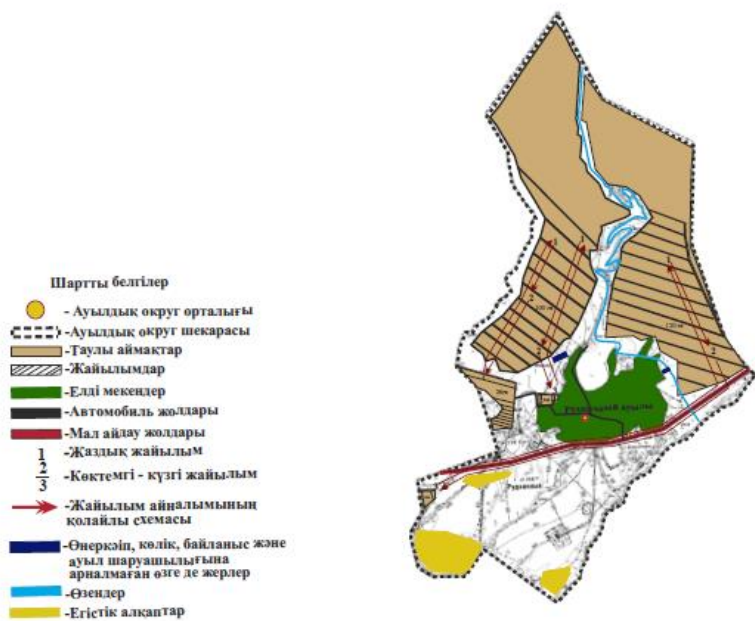
3) ұсынылатын жайылым айналымдарының схемалары көрсетілген схема (карта), онда жайылымдарды геоботаникалық зерттеп-қарау негізінде ұсынылатын жайылым айналымдарының схемалары көрсетілді;

Текелі қаласы бойынша жайылым айналымдарының схемасы



#### Шартты белгілер

- -Қала орталығы
- Қаланың шекарасы
- -Таулы аймақтар
- ▨ -Жайылымдар
- -Елді мекендер
- -Егістік алқаптар
- -Өзендер
- -Орман қорының жерлері
- -Мал айдау жолдары
- -Автомобиль жолдары
- 1 -Жаздық жайылым
- 2 -Көктемгі-күзгі жайылым
- 3 -Жайылым айналымының қолайлы схемасы
- -Өнеркәсіп, көлік, байланыс және ауыл шаруашылығына арналмаған өзгеде жерлер



Текелі қаласы Рудничный ауылдық округінің жайылым айналымдарының схемасы

Жайылымдарды басқару және оларды пайдалану жөнінегі жоспарға 3-қосымша

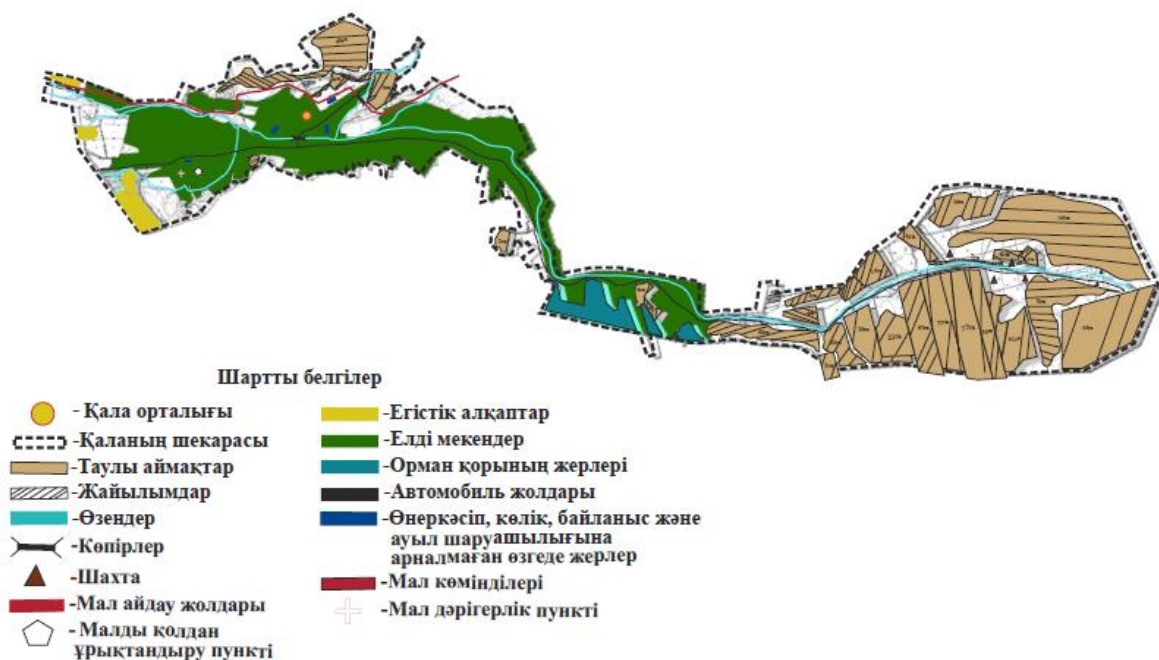
Жайылымдық инфрақұрылым объектілері туралы және ауыл шаруашылығы жануарларын айдап өтуге арналған сервитуттар туралы мәліметтер

Р/с №	Жайылымдық инфрақұрылым объектілері	Жұмыс істеп тұрған жайылымдық инфрақұрылым объектілерінің саны, бірлік	Құрылысты (реконструкцияны) талап ететін, бірліктер	Ұзындығы, километр	Алаңы, мың шаршы метр
1	Суландыру құрылысжайлары (ұңғымалар, құбырлы және шахталы құдықтар, апандар)	0	0	0	0
2	Құрылысжайлар, көпірлер, жолдар	3	0	0,1	500
3	Мал айдайтын жолдар, малды аялдануға арналған алаңдар мен суат алаңдары	2	1	0,1	0
	Қойларды тоғытуға				

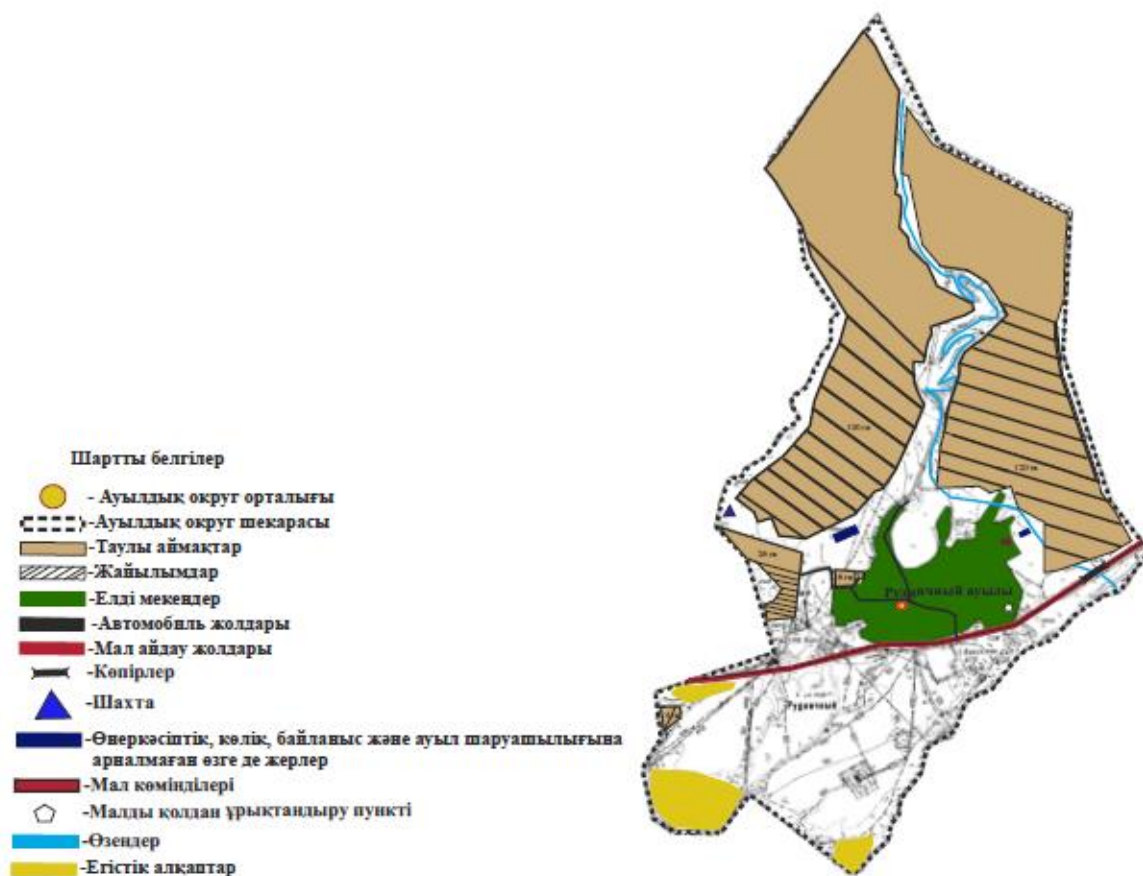
4	арналған ыдыстар, қоралар және қоршалған жерлер, жайылымдардың қоршаулары, шарбақтар (оның ішінде электрлі шарбақтар), ауыл шаруашылығы жануарларын қоршап-бөлшектеп жаюға арналған қашалар	0	0	0	0
5	Ауыл шаруашылығы жануарларын ветеринариялық емдеуге арналған өткелектер	0	0	0	0
6	Электр және жылу энергиясымен қамтамасыз етуге арналған құрылыс-жайлар мен объектілер, жаңартылатын және баламалы энергия көздері пайдаланылатын объектілер	0	0	0	0
7	Сумен жабдықтау объектілері және тіршілікті қамтамасыз етудің басқа да түрлері, персоналдың маусымдық тұруына арналған құрылысжайлар және жайылымдарды күтіп-ұстау мен пайдалану үшін	1	1		0

4) ауыл шаруашылығы жануарларын айдауға арналған сервитуттар, мал айдайтын трассалар және жайылымдық инфрақұрылымның өзге де объектілері, сондай-ақ мал қорымдары (биометриялық шұңқырлар) белгіленетін схема (карта), онда ауыл шаруашылығы жануарларын айдауға арналған сервитуттар, мал айдайтын трассалар, жайылымдық инфрақұрылым объектілері, мал қорымдарының (биометриялық шұңқырлардың) орналасқан жері көрсетіледі;

Жайылым, оның ішінде маусымдық жайылымдардың сыртқы және ішкі шекаралар мен алаңдары, жайылымдық инфрақұрылым объектілері белгіленген картасы



Жайылым, оның ішінде маусымдық жайылымдардың сыртқы және ішкі шекаралар мен алаңдары, жайылымдық инфрақұрылым объектілері белгіленген картасы



Текелі қаласымен ауылдық округінде Қазақстан Республикасы Ауыл шаруашылығы министрінің 2020 жылғы 3 ақпандағы № 35 "Мал қорымдарының (биотермиялық шұңқырлардың) тізілімін жүргізу қағидаларын бекіту туралы" бұйрығына сәйкес тіркелген мал қорымдары(биотермиялық шұңқырлары) жоқ. Қазіргі уақытта Текелі қаласының тұрғындары Ескелді ауданының Қаратал ауылдық округінің және Сырымбет ауылдық округінің мал қорымдарын (биотермиялық шұңқырларын), ал Рудничный ауылдық округі Кербұлақ ауданының Көксу ауылдық округінің мал қорымын (биотермиялық шұңқырын) келісім бойынша пайдаланып отыр.

5) Текелі қаласы мен Рудничный ауылдық округінде жайылымды пайдаланушыларға жер пайдалануға берілуі мүмкін жайылымдардың болмауына байланысты аталған схема (карта) дайындалмады.

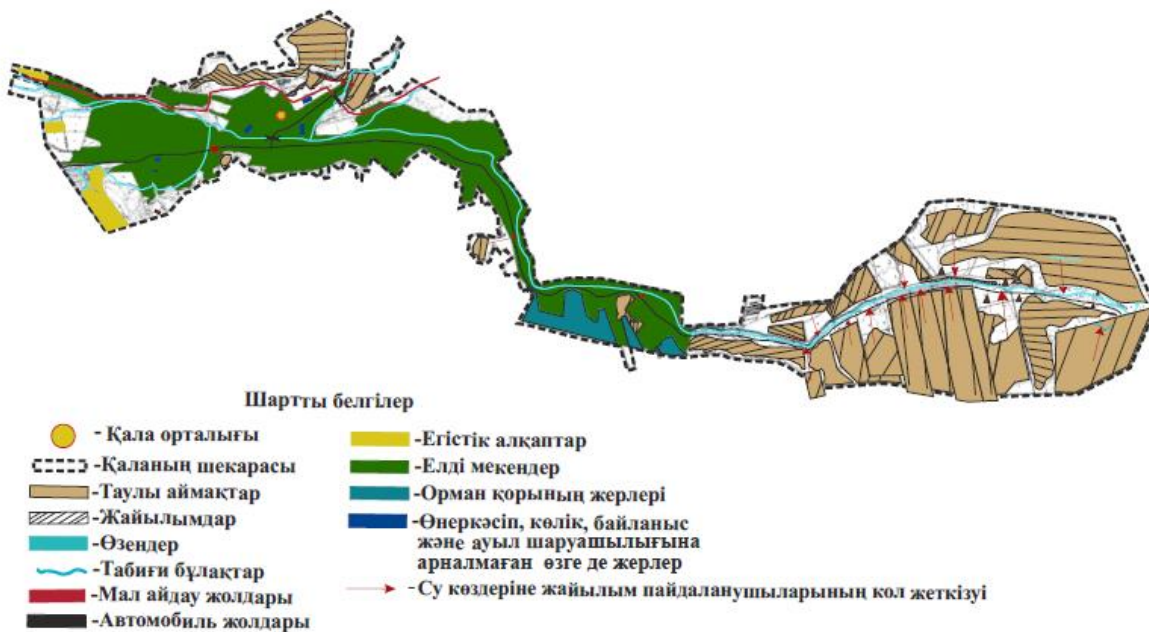
6) Халықтың жеке ауласындағы ауыл шаруашылығы жануарларын жаю жөніндегі мұқтаждықтарын қанағаттандыру мақсатында резервке алынуға жататын жайылымдардың болмауына байланысты осы бағытты белгілейтін схема (карта), жасалынбады.

7) суды тұтыну нормасына сәйкес жасалған су көздеріне (көлдерге, өзендерге, тоғандарға, қазандарға, суару немесе суландыру каналдарына, құбырлы немесе шахта

құдықтарына) қол жеткізу схемасы, онда жануарлардың су көздеріне қарай жүріп-тұру маршруттары көрсетілді.

Ауыл шаруашылығы жануарларының орташа тәуліктік су тұтынуы Қазақстан Республикасы Премьер-Министрінің орынбасары – Қазақстан Республикасы Ауыл шаруашылығы министрінің 2016 жылғы 30 желтоқсандағы № 545 бұйрығымен ( Нормативтік құқықтық актілерді мемлекеттік тіркеу тізілімінде № 14827 болып тіркелген) бекітілген Су тұтынудың және су бұрудың үлестік нормаларын әзірлеу жөніндегі әдістемеге 6-қосымшаның 10-кестесіне сәйкес айқындалды;

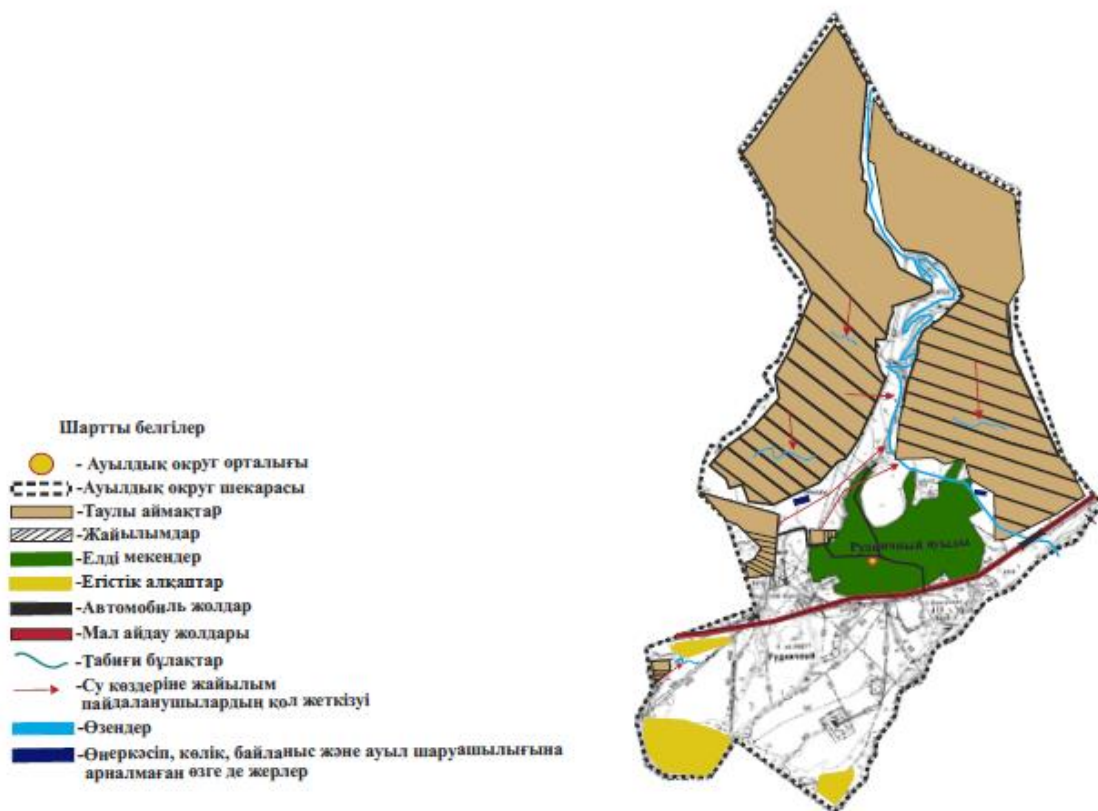
Текелі қаласы бойынша жайылым пайдаланушылардың су тұтыну нормасына сәйкес жасалған су көздеріне (көлдерге, өзендерге, тоғандарға, суару немесе суландыру каналдарына, құбырлы немесе шахталы құдықтарға) қол жеткізу схемасы



Текелі қаласы бойынша жайылым пайдаланушылары ауылшаруашылық малдардың көктемгі, жазғы және күзгі жайылымдарда су тұтыну нормасына сәйкес суаруды Текелі, Шажа және Қора өзендерінің бастауларында қол жеткізеді.

Текелі қаласының Рудничный ауылдық округінің жайылым пайдаланушылардың су тұтыну нормасына сәйкес жасалған су көздеріне (көлдерге, өзендерге, тоғандарға, суару немесе суландыру каналдарына, құбырлы немесе шахталы құдықтарға) қол жеткізу схемасы





Рудничный ауылдық округі бойынша жайылым пайдаланушылары ауыл шаруашылық малдардың көктемгі, жазғы және күзгі жайылымдарда су тұтыну нормасына сәйкес суаруды Рудничный ауылдық округі арқылы ағатын су көздері мен Көксу өзенінде қол жеткізеді

8) Текелі қаласы мен Рудничный ауылдық округінің шалғайдағы жайылым жерлерінің болмауына байланысты ауыл шаруашылығы жануарларының басын шалғайдағы жайылымдарға орналастыру схемасы жасалынбады.

9) Текелі қаласы мен Рудничный ауылдық округіне кіретін ауылдық елді мекені арасында жайылым алқаптарының болмауына байланысты жайылымдарды жобалық бөлу (қайта бөлу), схемасын жасау мүмкіндігі жоқ.

10) тиісті әкімшілік-аумақтық бірлікте жайылымдарды ұтымды пайдалану үшін қажетті талаптар: "Жайылымдардың жалпы алаңына түсетін жүктеменің шекті рұқсат етілетін нормасын бекіту туралы" Қазақстан Республикасы Ауыл шаруашылығы министрінің 2015 жылғы 14 сәуірдегі № 3-3/332 бұйрығына сәйкес жайылымдардың жалпы алаңына түсетін жүктеменің шекті рұқсат етілетін нормасын сақтау; жайылым айналымын және суды пайдалану көздерін ескере отырып жайылымдарды пайдалану; жайылым алаңдарын жекеленген өріс учаскелеріне бөлу; жайылым учаскелерін жыл маусымдары бойынша кеңістікте және уақытпен (маусым, жыл ішінде) кезектестіру; жайылым айналымы учаскелерінің бірін жайылымсыз және ауыл шаруашылығы жануарларынсыз жыл сайын қалдыру





Р/с№	жіктеу ішібойының, шакенттің, ауылдың, ауылдық округтің коды	ауылдың, ауылдық округтің атауы	бұқалар Бұқалар	сиырлар	Қашарлар	Бұқашық-тар	қойлар және ешкілер	төл (тоқтылар, шыбышта)	төл (еркек тоқтылар, текешіктер)	айғырлар, биелер	төл	түйелер	төл
1	2	3	4	5	6	7	8	9	10	11	12	13	14
1	331810000	Текелі к.о	154	772	415	387	1993	1576	1129	416	61	0	0
2	331833100	Рудничный а/о	33	152	108	83	613	334	289	127	51	0	0
	Жиынты:		187	924	523	470	2606	1910	1418	543	112	0	0

3- кесте. Шалғайдағы жайылымдарда жаю үшін ауыл шаруашылығы жануарлары басының саны туралы мәліметтер

Р/с№	Әкімшілік-аумақтық объектілердің жіктеуіші бойынша кенттің, ауылдың, ауылдық округтің коды	Кенттің, ауылдың, ауылдық округтің атауы	Мал басының саны, бас								
			Ірі қара мал		Ұсақ мал		Жылқылар		Түйелер		
			жеке ауладағы	ауыл шаруашылығы тауарын өндірушілер	жеке ауладағы	ауыл шаруашылығы тауарын өндірушілер	жеке ауладағы	ауыл шаруашылығы тауарын өндірушілер	жеке ауладағы	ауыл шаруашылығы тауарын өндірушілер	
1	2	3	4	5	6	7	8	9	10	11	
1	33180000	Текелі Қ.Ә.	0	0	0	0	0	0	0	00	0
2	33183300	Рудничный а.о.	0	0	0	0	0	0	0	0	0
			0	0	0	0	0	0	0	0	0

Жайылымдарды басқару және оларды пайдалану жөніндегі жоспарға 5-қосымша

Ұсынылатын жайылым айналымдарының схемалары

Жылдар	Учаскелердің нөмірлері			
	I	II	III	IV

бірінші жыл	көктемгі маусым	жазғы маусым	күзгі маусым	демалатын учаске
екінші жыл	демалатын учаске	көктемгі маусым	жазғы маусым	күзгі маусым
үшінші жыл	күзгі маусым	демалатын учаске	көктемгі маусым	жазғы маусым
төртінші жыл	жазғы маусым	күзгі маусым	демалатын учаске	көктемгі маусым

© 2012. Қазақстан Республикасы Әділет министрлігінің «Қазақстан Республикасының Заңнама және құқықтық ақпарат институты» ШЖҚ РМҚ