

## **Қарқаралы ауданы бойынша 2024 - 2025 жылдарға арналған жайылымдарды басқару және оларды пайдалану жоспарын бекіту туралы**

Қарағанды облысы Қарқаралы аудандық мәслихатының 2024 жылғы 8 ақпандағы № VIII-17/132 шешімі

Қазақстан Республикасының "Қазақстан Республикасындағы жергілікті мемлекеттік басқару және өзін-өзі басқару туралы", Қазақстан Республикасының "Жайылымдар туралы" Заңдарына сәйкес, Қарқаралы аудандық мәслихаты ШЕШТІ:

1. Осы шешімнің қосымшаларына сәйкес Қарқаралы ауданы бойынша 2024-2025 жылдарға арналған жайылымдарды басқару және оларды пайдалану жоспары бекітілсін

2. Осы шешім оның алғаш ресми жарияланған күнінен бастап қолданысқа енгізіледі

*Аудандық мәслихат төрағасы*

*С. Оспанов*

## **Қарқаралы ауданы бойынша жайылымдарды басқару және оларды пайдалану жөніндегі 2024 - 2025 жылдарға арналған жоспар**

### **Жалпы мәліметтер**

Қарқаралы ауданы бойынша жайылымдарды басқару және оларды пайдалану жөніндегі 2024-2025 жылдарға арналған жоспар (бұдан әрі - жоспар) Қазақстан Республикасының 2017 жылдың 20 ақпандағы "Жайылымдар туралы" Заңының 9-бабы 1-тармағының 1) тармақшасына сәйкес әзірленді. Осы жоспар жайылымдарды ұтымды пайдалануды, мал азығына деген қажеттілікті тұрақты қамтамасыз етуді және жайылымдардың тозу процестерін болдырмауды қамтамасыз етеді.

ҚР Жер кодексіне, 2015 жылғы 27 наурыздағы № 268 "ауыл шаруашылығы мақсатындағы жерлерді ұтымды пайдалану қағидаларына" сәйкес шаруа қожалықтарын, тауарлы ауыл шаруашылығы өндірісін жүргізу үшін жер пайдалануға берілген жер учаскелері бойынша ауылдық округтердің шекараларында әрбір ауыл шаруашылығы тауарын өндіруші ауыл шаруашылығы мақсатындағы жерлерді ұтымды пайдалану мақсатында өз қызметін шаруашылық ішілік жерге орналастыру жобасы негізінде жүзеге асыруға тиіс - жақын арада ауыл шаруашылығы жерлерінің аумағын ұйымдастыру мен құрылысын анықтайтын және негіздейтін құжат (ауыспалы егіс, шабындық-жайылым айналымы жоспарлары және т.б.).

Ауылдық елді мекендердің шекараларында жайылымдық жерлерді ұтымды пайдалану, өнімділігін сақтау, ауылдық округтердің ауылдық елді мекендерінің тұрғындарында бар ауыл шаруашылығы жануарларының азығына қажеттілікті

орнықты қамтамасыз ету мақсатында елді мекендердің шекараларында жайылымдарды басқару жөніндегі жоспар (бұдан әрі-жоспар мәтіні бойынша) әзірленді.

Жоспар:

- жайылымдарды геоботаникалық зерттеу жай-күйі туралы мәліметтерді;
- ветеринариялық-санитариялық объектілер туралы мәліметтерді;
- елді мекендердегі ауыл шаруашылығы жануарларының жануарларының саны туралы деректерді;
- ауыл шаруашылығы жануарларының жануарларының түрлері мен жыныстық-жас топтары бойынша қалыптасқан үйірлердің, отарлардың, табындардың саны туралы деректерді;
- шалғайдағы жайылымдарда жаю үшін ауыл шаруашылығы жануарларының жануарларының мал басын қалыптастыру туралы мәліметтерді;
- мал айдар өтуге арналған сервитуттар туралы мәліметтерді ескере отырып жасалған.

Табиғи-климаттық жағдайлар қоңыржай белдеудің шөлейт-ландшафты аймақтарымен ұсынылған. Бұл аймақ құрғақ және күрт континентальды климатпен сипатталады.

Елді мекендердің аумағындағы геоботаникалық тексерістерге сәйкес жайылымдар басым болатын төмен жаңартылған деп сипатталады. Жайылымдардың басым түрі-қауырсынды - бетегелі - бұталы, кейде жусан және шөпті қылқанбозды – бетегелі – көделер мен түрлі шөптесіндер, австриялық жусанның бітелуі кездеседі. Шөптің сапасы орташа. Жайылымдар-малдың барлық түрлері үшін көктемгі-жазғы-күзгі жайылымдар. Жайылымдардың басым түріне қарай ауыл шаруашылығы жануарларының жануарларының 1 басына шаққандағы жайылым алаңының нормасы анықталды (Қазақстан Республикасы Ауыл шаруашылығы жануарларының министрінің 2015 жылғы 14 сәуірдегі № 3-3/332 бұйрығына қосымша) және жайылымдық жерлердегі қажеттілік есептелді. Ауылдық округтердегі жайылымдық жерлермен қамтамасыз етілу пайызын ұлғайту үшін ауыл шаруашылығы жануарлары басының бір бөлігі ауылдық округтердің жерлерінен және аудандық Қордың жерлерінен шалғайдағы жер учаскелеріне бекітілді. Шалғайдағы жер учаскелерінде мал басын бекіту ауылдық округ әкімдерімен келісілді.

Жоспар:

- 1) қала, ауыл, кент аумақтарындағы жер учаскелерінің меншік иелері мен жер пайдаланушылардың жайылымдарын орналастыру схемаларын;
- 2) қаланың, ауылдың, кенттің, шалғайдағы жер учаскелерінің шекараларында ауыл шаруашылығы жануарларының мал басын орналастыру үшін жайылымдарды қайта бөлу схемаларын;

3) Қала, ауыл, кент, отарлы жер учаскелері шекараларындағы жайылымдардың, жайылымдық инфрақұрылым объектілерінің сыртқы және ішкі шекаралары мен алаңдарының схемаларын;

4) Қала, ауыл, кент, шалғайдағы жер учаскелерінің шекараларындағы жайылымды пайдаланушылардың су көздеріне қол жеткізу схемаларын қамтуға тиіс.

5) суару пункттері туралы мәліметтер;

б) сервитуттар, мал айдау трассалары туралы мәліметтер.

Қарқаралы аудандық мәслихатының  
2024 жылғы 08 ақпандағы  
№ VIII-17/132 шешіміне  
1 қосымша

### Қарқаралы ауданының аумағы

№ р/н	Ауылдық округтер, елді мекендер	Шекарадағы алаң елді мекендердің	оның ішінде елді мекендер шекарасындағы жайылымдар, га
1	Қарқаралы қаласы	10 649	9 745
2	Қарағайлы кенті	6 695	6 325
	Актерек ауылы	800	800
3	Егіндібұлақ ауылы	2 403	1 671
4	Абай ауылдық округі	15 922	15 791
5	Аманжолов ауылдық округі	57 074	56 515
6	Бақты ауылдық округі	39 091	38 737
7	Балқантау ауылдық округі	24 206	23 943
8	Бесоба ауылдық округі	38 799	36 557
9	Жаңатоған ауылдық округі	17 049	16 822
10	Қайнарбұлақ ауылдық округі	25 924	24 996
11	Қаракөл ауылдық округі	8700	8 083
12	Қаршығалы ауылдық округі	23 412	22 515
13	Қырғыз ауылдық округі	19 699	18742*
14	Қоянды ауылдық округі	13844	13734
15	Мәди ауылдық округі	14230	14120
16	Мартбек Мамыраев ауылдық округі	19931	19147
17	Нұркен Әбдіров ауылдық округі	13545	12823
18	Нығмет Нұрмақов ауылдық округі	24145	23712

19	Тәттімбет ауылдық округі	25549	25927
20	Тегісшілдік ауылдық округі	26641	26718
21	Темірші ауылдық округі	25712	25491
22	Томар ауылдық округі	21301	21 143
23	Уғар ауылдық округі	14933	14 372
24	Шарықты ауылдық округі	31125	30651
25	Ынталы ауылдық округі	17930	17463
Аудан бойынша барлығы		593 309	507 801

Қарқаралы аудандық мәслихатының  
2024 жылғы 08 ақпандағы  
№ VIII-17/132 шешіміне  
2 – қосымша

### Қарқаралы ауданы ауылдық округтер мен елді мекендердің атауы

№ р/н	Ауылдық округтің атауы	елді мекендердің атауы
1		Қарқаралы қаласы
2		Қарағайлы кенті Ақтерек ауылы
3		Егіндібұлақ ауылы
4	Абай ауылдық округі	Айнабұлақ ауылы Мыржық ауылы
5	Аманжолова ауылдық округі	Ақбай- Қызылбай ауылы Аққора ауылы Белдеутас ауылы Сарыобалы ауылы Талды ауылы
6	Бақты ауылдық округі	Абыз ауылы Бақты ауылы Шолаққайың ауылы
7	Балқантау ауылдық округі	Айнабұлақ ауылы Қарабұлақ ауылы
8	Бесоба ауылдық округі	Бесоба ауылы Қарашоқы ауылы Қызылту ауылы
9	Жаңтоған ауылдық округі	Ежебай ауылы Жаңатоған ауылы
10	Қайнарбұлақ ауылдық округі	Аппаз ауылы Жалпақшілік ауылы Милыбұлақ ауылы Саз ауылы
11	Қаракөл ауыл округі	Қаракөл ауылы
		Көктас ауылы

12	Қаршығалы ауылдық округі	Новый путь ауылы Саумалкөл ауылы
13	Қырғыз ауылдық округі	Борлыбұлақ ауылы Бүркітті ауылы Бүркітті станциясы Жәнібек ауылы Кент ауылы
14	Қоянды ауылдық округі	Атантай ауылы Қоянды ауылы
15	Мәди ауылдық округі	Айрық ауылы Едрей ауылы
16	Мартбек Мамыраев ауылдық кенті	Ақжол ауылы Жаңанегіз ауылы
17	Нұркен Әбдіров ауылдық округі	Ақшоқы ауылы Жарлы ауылы Жекежал ауылы
18	Нығмет Нұрмақов ауылдық округі	Бастал ауылы Көлбасы ауылы Өсібай ауылы
19	Тәттімбет ауылдық округі	Ақтасты ауылы Шілдебай ауылы
20	Тегісшілдік ауылдық округі	Жарлы ауылы Калинино ауылы Тегісшілдік ауылы
21	Темірші ауылдық округі	Айнабұлақ ауылы Қараағаш ауылы Татан ауылы
22	Томар ауылдық округі	Томар ауылы
23	Уғар ауылдық округі	Матақ ауылы
24	Шарықты ауылдық округі	Қызылшілік ауылы Теректі ауылы Шөптікөл ауылы
25	Ынталы ауылдық округі	Ынталы ауылы

Қарқаралы аудандық мәслихатының  
2024 жылғы 08 ақпандағы  
№ VIII-17/132 шешіміне  
3 қосымша

### Қарқаралы ауданы ауылдық округтері бөлінісінде ауыл шаруашылығы жануарлары мал басының саны туралы мәліметтер

№ п/п	Ауылдық округтердің, елді мекендердің атауы	Барлы-ғы	оның ішінде		
			ірі қара мал	ұсақ қара мал	Жылқы-лар
1	Қарқаралы қаласы	6586	2 848	1 904	1 834

2	Қарағайлы кенті	2 615	1 262	676	677
3	Егіндібұлақ ауылы	6 804	2 716	2 836	1 252
4	Абай ауылдық округі	2 647	1 348	4 618	1 299
5	Аманжолов ауылдық округі	5 203	3 201	4 506	2 002
6	Бақты ауылдық округі	6 143	1 175	4 123	845
7	Балқантау ауылдық округі	5 270	1 808	2 742	720
8	Бесоба ауылдық округі	8 521	3 293	3 515	1 713
9	Жаңатоған ауылдық округі	4 292	1 448	1 738	1 106
10	Қайнарбұлақ ауылдық округі	8 321	2 969	3 104	2 248
11	Қаракөл ауылдық округі	583	315	164	104
12	Қаршығалы ауылдық округі	5 194	1 445	2 333	1 416
13	Қоянды ауылдық округі	2 944	1 034	1 355	555
14	Қырғыз ауылдық округі	7 280	2 899	2 587	1 794
15	Мартбек Мамыраев ауылдық округі	3 895	1 187	2 058	650
16	Мәди ауылдық округі	7 524	2 473	4 176	875
17	Нұркен Әбдіров ауылдық округі	7 943	2 368	3 546	2 029
18	Нығмет Нұрмақов ауылдық округі	3 449	1 513	984	952
19	Тәттімбет ауылдық округі	4 668	1 952	1 862	854
20	Тегісшілдік ауылдық округі	5 344	1 705	2 380	1 259
21	Темірші ауылдық округі	9 384	3 024	3 336	3 024
22	Томар ауылдық округі	3 241	1 183	1 063	995
23	Уғар ауылдық округі	3 146	1 370	1 082	694
24	Шарықты ауылдық округі	6 815	3 155	2 562	1 098

25	Ынтыалы ауылдық округі	3 677	1 641	921	1 115
	Аудан бойынша барлығы	131 489	49 332	51 047	31 110

Қарқаралы аудандық мәслихатының  
2024 жылғы 08 ақпандағы  
№ VIII-17/132 шешіміне  
4 қосымша

### Жайылымдарды пайдалану бойынша күнтізбелік кесте

жыл	Өріс нөмірлері		
	I	II	III
1	бір реттік мал жаю 25 сәуірден бастап 24 маусым	бір реттік мал жаю 25 маусымнан 24 тамызға дейін	бір реттік мал жаю 25 тамыз бойынша 22 қазан
2	бір реттік мал жаю 25 маусымнан бастап 24 тамыз	бір реттік мал жаю 25 тамыз бойынша 22 қазан	бір реттік мал жаю 25 сәуірден бастап 24 маусым
3	бір реттік мал жаю 25 тамыздан бастап 22 қазан	бір реттік мал жаю 25 сәуірден 24 маусымға дейін	бір реттік мал жаю 25 маусымнан 24 тамызға дейін

Қарқаралы аудандық мәслихатының  
2024 жылғы 08 ақпандағы  
№ VIII-17/132 шешіміне  
5 қосымша

### Қалыптасқан гурттардың, отарлардың, табындардың саны туралы мәліметтер Қарқаралы ауданының ауылдық округтері бөлінісінде елді мекендерде саналатын ауыл шаруашылығы жануарларының түрлері бойынша

№ р/н	Ауылдық округтердің, елді мекендердің атауы	үйірлердің, отарлардың, табындардың саны		
		ірі қара мал	ұсақ қара мал	жылқылар
1	Қарқаралы қаласы	1	1	2
2	Қарағайлы ауылдық округі	1	1	1
3	Егіндібұлақ ауылдық округі	1	-	-
4	Абай ауылдық округі	8	3	4
5	Аманжолов ауылдық округі	19	6	8
6	Бақты ауылдық округі	7	5	8
7	Бесоба ауылдық округі	12	4	11
8	Жаңатоған ауылдық округі	6	3	4

9	Қайнарбұлақ ауылдық округі	8	6	7
10	Қаракөл ауылдық округі	3	1	4
11	Қаршығалы ауылдық округі	7	2	7
12	Қырғыз ауылдық округі	11	5	9
13	Қоянды ауылдық округі	5	2	2
14	Мәди ауылдық округі	10	3	4
15	Мартбек Мамыраев ауылдық округі	2	2	4
16	Балқантау ауылдық округі	9	4	3
17	Нұркен Әбдіров ауылдық округі	5	2	3
18	Нығмет Нұрмақов ауылдық округі	8	2	4
19	Тәттімбет ауылдық округі	8	3	8
20	Тегішлілік ауылдық округі	8	4	6
21	Теміршін ауылдық округі	4	4	3
22	Томар ауылдық округі	6	2	5
23	Уғар ауылдық округі	4	2	4
24	Шарықты ауылдық округі	10	4	5
25	Ынталы ауылдық округі	8	1	3
	Аудан бойынша барлығы	172	72	119

Қарқаралы аудандық мәслихатының  
2024 жылғы 08 ақпандағы  
№ VIII-17/132 шешіміне  
6 қосымша

## Қарқаралы ауданы ауылдық округтерінде ветеринариялық-санитариялық объектілер туралы мәліметтер

№ р/н	Атауы	с о ю алаң-дары	Қол-дан ұрық-тан-дыр у пункт-тері	мал қоры-мы	сібір-ойық жаралы жерлеу	Вете-рина-рия лық пункт-тер



1	Қарқаралы қаласы	-	-	-	-	-
2	Егіндібұлақ ауылы	-	-	-	-	-
3	Қарағайлы кенті	-	-	-	-	-
4	А б а й ауылдық округі	-	-	-	-	1
5	Аманжолов ауылдық округі	-	-	1	-	1
6	Бақты ауылдық округі	-	-	1	-	1
7	Бесоба ауылдық округі	-	-	-	-	1
8	Жаңатоған ауылдық округі	-	-	-	-	1
9	Қайнарбұлақ ауылдық округі	-	-	-	-	1
10	Қаракөл ауылдық округі	-	-	-	-	1
11	Қаршығалы ауылдық округі	-	-	1	-	1
12	Қырғыз ауылдық округі	-	-	1	-	1
13	Қоянды ауылдық округі	-	-	-	-	1
14	М ә д и ауылдық округі	-	-	-	-	1
15	Мартбек Мамыраев ауылдық округі	-	-	-	-	1
16	Балқантау ауылдық округі	-	-	1	-	1
17	Нұркен Әбдіров	-	-	1	-	1

	ауылдық округі					
18	Нығмет Нұрмақов ауылдық округі	-	-	-	-	1
19	Тәттімбет ауылдық округі	-	-	-	-	1
20	Тегішілдік ауылдық округі	-	-	-	-	1
21	Теміршін ауылдық округі	-	-	-	-	1
22	То мар ауылдық округі	-	-	-	-	1
23	Уғар ауылдық округі	-	-	-	-	1
24	Шарықты ауылдық округі	-	-	1	-	1
25	Ынталы ауылдық округі	-	-	-	-	1
	Аудан бойынша барлығы	-	-	7	-	22

Қарқаралы аудандық мәслихатының  
2024 жылғы 08 ақпандағы  
№ VIII-17/132 шешіміне  
7 қосымша

### Суару алаңдары туралы мәліметтер ауылдық округтер бөлінісінде Қарқаралы ауданы

№ р/р	Ауылдық округтердің, елді мекендердің атауы	саны
1	Қарқаралы қаласы	4
2	Қарағайлы кенті	-
3	Егіндібұлақ ауылы	-
4	Ақтерек ауылы	-
5	Абай ауылдық округі	16
6	Балқантау ауылдық округі	14
7	Бақты ауылдық округі	15
8	Бесоба ауылдық округі	30
9	Жаңатоған ауылдық округі	23
10	Аманжолов ауылдық округі	32

11	Қайнарбұлақ ауылдық округі	26
12	Қаракөл ауылдық округі	3
13	Қаршығалы ауылдық округі	10
14	Қырғыз ауылдық округі	10
15	Қоянды ауылдық округі	12
16	Мәди ауылдық округі	6
17	Мартбек Мамыраев ауылдық округі	15
18	Нұркен Әбдіров ауылдық округі	6
19	Нығмет Нұрмақов ауылдық округі	17
20	Тәттімбет ауылдық округі	19
21	Тегісшілдік ауылдық округі	16
22	Теміршін ауылдық округі	43
23	Томар ауылдық округі	12
24	Угар ауылдық округі	10
25	Шарықты ауылдық округі	12
26	Ынталы ауылдық округі	9
	Барлығы	360

Елді мекендер шекарасындағы жайылымдық сумен жабдықтау көздері өзендер, көлдер және ағынды су тоғандары сияқты табиғи су объектілері болып табылады. Суару алаңы ұйымдастырылатын қолда бар су көздері әр схемада шартты белгілермен белгіленеді, ал түсіндірме жазбаның сипаттамалық бөлігінде суаруды табиғи көздерден ұйымдастыру кезінде мал суға кірмейтіндей, бірақ қоршау арқылы аралау шартымен суару алаңдарын ұйымдастыру қажет екендігі айтылған. Жайылымның ерекше құрғақ кезеңінде суды жеткізуді ұйымдастыру қажет.

Жайылымдағы ауылшаруашылық жануарлары су объектілеріне еркін қол жеткізе алады.

"Жайылымдарды ұтымды пайдалану қағидаларын бекіту туралы" Қазақстан Республикасы Ауыл шаруашылығы министрінің 2017 жылғы 24 сәуірдегі №173 бұйрығымен (Нормативтік құқықтық актілерді мемлекеттік тіркеу тізілімінде № 15090 болып тіркелген) ауыл шаруашылығы жануарларының түрлері бойынша суды тұтынудың орташа тәуліктік нормасы бекітілді:

ірі қара мал мен жылқы үшін 45-60 литр;

1-2 жас аралығындағы жас жануарлар үшін 25-35 литр;

бір жасқа дейінгі жас жануарлар үшін 10-15 литр;

қой мен ешкі үшін 3-5 литр;

қозылар үшін 1-2 литр.

Жайылымнан суару шұңқырына дейінгі рұқсат етілген қашықтық:

сиырлар үшін-2,5 км;

бұзаулар үшін-1 км;

ірі қара мал үшін - 2,5 км;  
қой мен ешкі үшін-3 км;  
жылқылар мен түйелер үшін-4,6 км-ге дейін.

Қарқаралы ауданының жайылымдық жерлері негізінен сумен толық қамтамасыз етілген.

Қарқаралы аудандық мәслихатының  
2024 жылғы 08 ақпандағы  
№ VIII-17/132 шешіміне  
8 қосымша

**Уақытша (маусымдық) пайдаланылатын мал айдау трассалары туралы мәліметтер және мал айдау үшін орнатылған сервитуттар**

№ р/р	Ауылдық округтердің атауы	Жобаланған мал айдау алаңы
1	Қарқаралы қаласы	-
2	Карағайлы кенті	-
3	село Егиндыбулак	-
4	село Актерек	-
5	Абай ауылдық округі	-
6	Балқантау ауылдық округі	-
7	Бакты ауылдық округі	-
8	Бесоба ауылдық округі	6 га
9	Жаңатоған ауылдық округі	-
10	Аманжолов ауылдық округі	3 га
11	Қайнарбұлақ ауылдық округі	-
12	Қаракөл ауылдық округі	-
13	Қаршығалы ауылдық округі	-
14	Қырғыз ауылдық округі	-
15	Қоянды ауылдық округі	-
16	Мәди ауылдық округі	-
17	Мартбек Мамыраев ауылдық округі	-
18	Нұркен Әбдіров ауылдық округі	-
19	Нығмет Нұрмақов ауылдық округі	-
20	Тәттімбет ауылдық округі	1 га
21	Тегісшілдік ауылдық округі	-
22	Теміршін ауылдық округі	15 га
23	Томар ауылдық округі	1 га
24	Уғар ауылдық округі	-
25	Шарықты ауылдық округі	-
26	Ынталы ауылдық округі	-
	Барлығы	26 га

Мал жаю орындарына, суару көздеріне, лагерьлерге, фермаларға, қорадан қораға айдау үшін далалық жолдар пайдаланылады, сондай-ақ далалық жолдар желісі нашар дамыған жерлерде мал айдау трассалары ұйымдастырылған. Мал айдау трассалары, әдетте, оларға ең үлкен алаңға қызмет көрсетуді және жайылымдардың малдың тұрағы мен суару орындарымен ыңғайлы және қысқа байланысын құруды есептей отырып орналастырылады. Аудан бойынша мал көліктерінің ауданы 26 га құрайды.

Мал айдау трассаларының таңдаулы схемалары түзу сызықты, артық иілу мен бұрылыстарсыз, тегіс бұрылу бұрыштары бар. Мал айдау трассалары өзендерді, бұлақтарды, арықтарды кесіп өтпейтіндей етіп орналастырылған, сулы-батпақты жерлерден, арқалықтар мен тік жыралардың қастарынан өтпейді, олар арқылы өткелдер орнатылмай, сондай-ақ арқалықтардың тальвегтері арқылы өтеді.

Мал айдауыштарының ені жануарлардың түріне, гурттар мен отарлардың мөлшеріне, сондай-ақ топырақтың механикалық құрамына, шөптің құлау дәрежесіне және эрозиялық процестерге байланысты.

Қажет болған жағдайда жобада мал айдауыштарын бейіндеу және оларды таптауға неғұрлым төзімді шөп қоспаларымен қалайылау көзделеді. Табиғи инстинкттердің арқасында жануарлар таңертең таңертең, ал кешкі уақытта күн батқан кезде жайылымда қозғалғанды жөн көреді.

Сервитуттарға келетін болсақ, барлық елді мекендерде жайылым айналымы жер пайдаланушылардың мүдделеріне әсер етпейтіндей және сервитуттар олардың қажетсіздігіне байланысты көзделмейтіндей етіп қалыптастырылған, өйткені ауыл шаруашылығы жануарларын суару пункттері мен жазғы лагерьлерге дейін айдау елді мекендердің резервтік жерлері бойынша жүзеге асырылады.

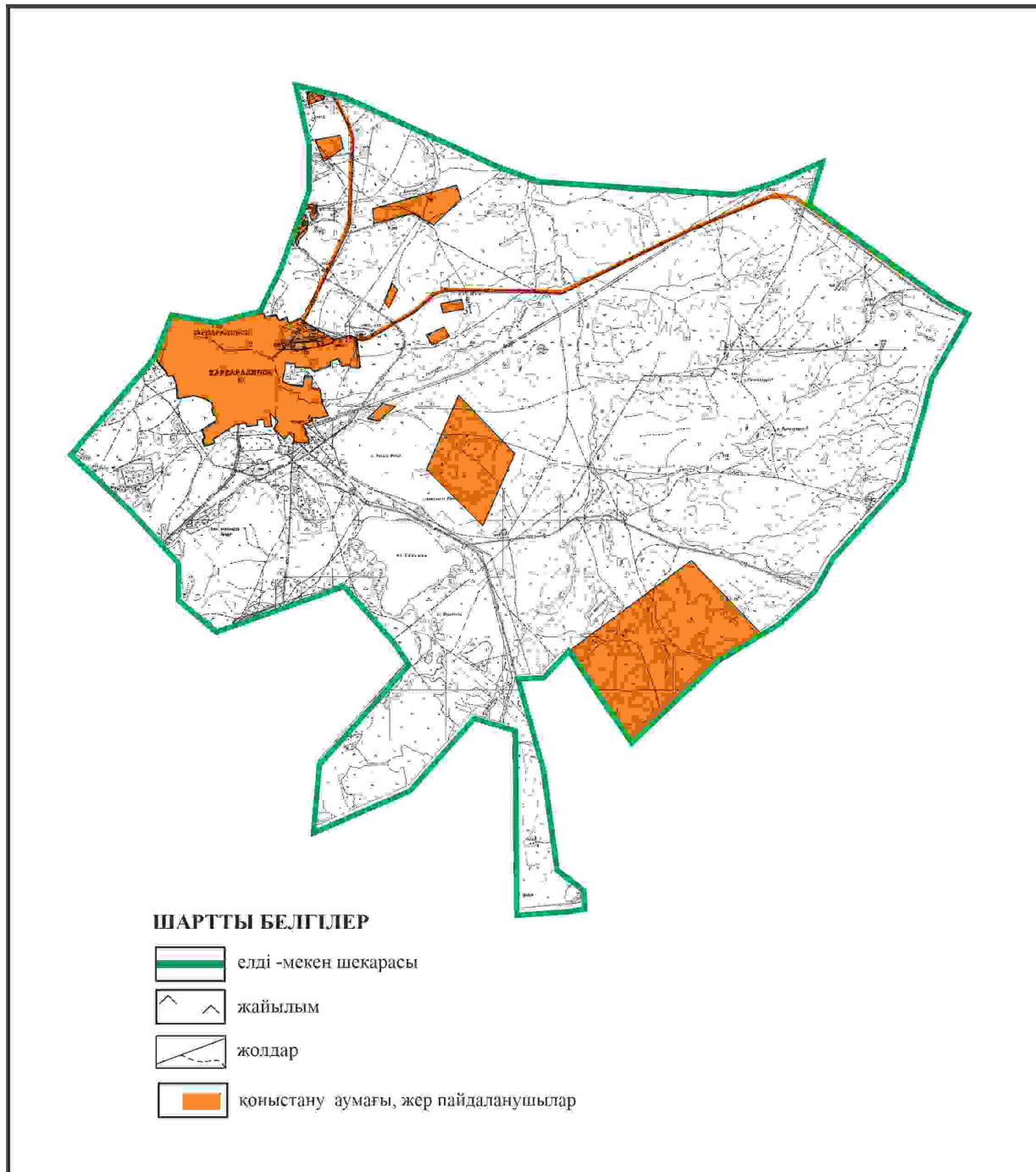
Қарқаралы аудандық мәслихатының  
2024 жылғы 08 ақпандағы  
№ VIII-17/132 шешіміне  
9 қосымша

### **Қарқаралы ауданы ауылдық округтері бөлінісінде ауылдық елді мекендерде жайылымдармен қамтамасыз ету**

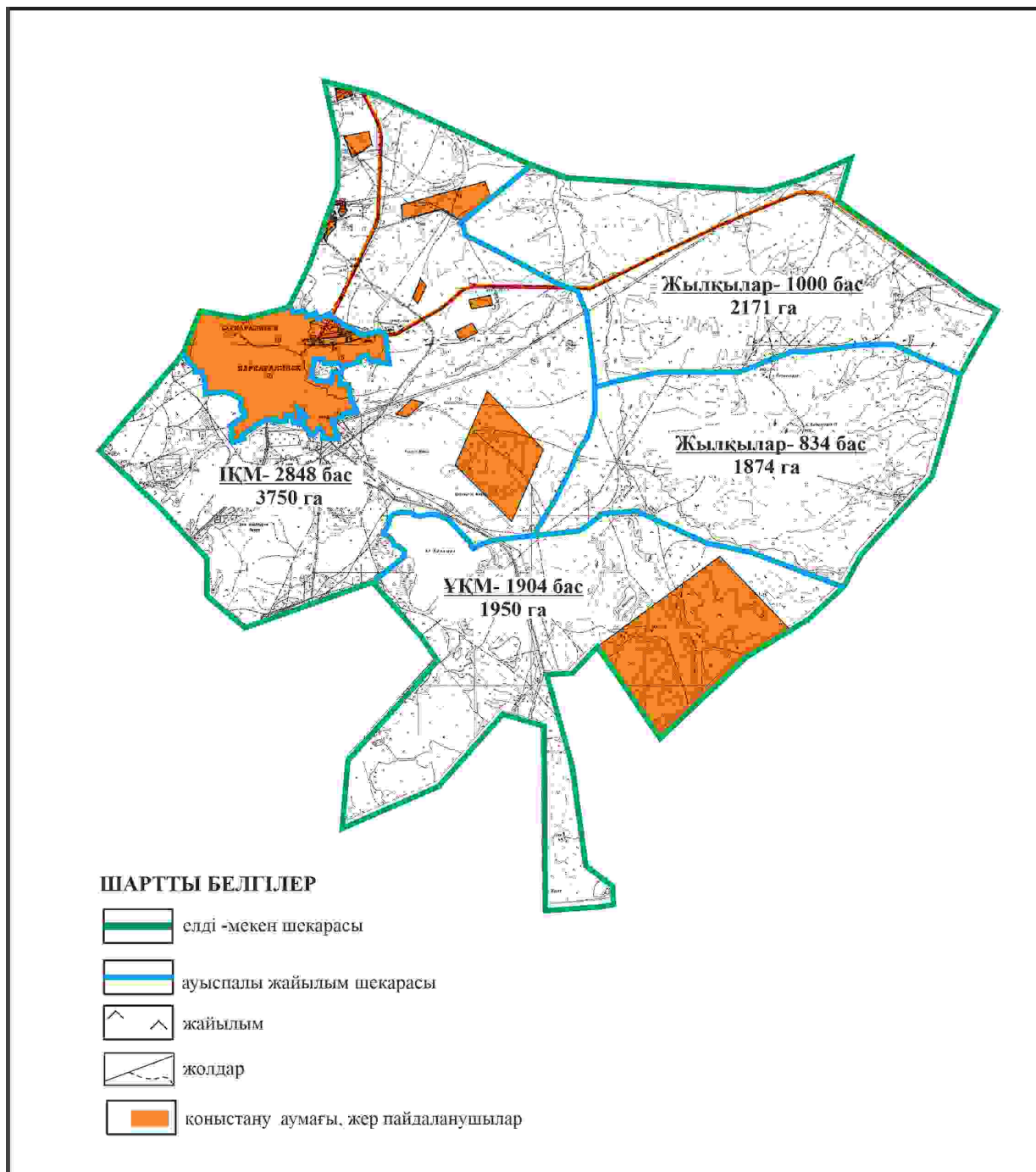
№ р/р	Ауылдық округтер, елді мекендердің атауы	Ауылдық округтер, елді мекендер шекарасындағы жайылымдардың ауданы, га	Ауыл шаруашылығы жануарларын жаю үшін қажетті жайылым, га	Ауыл шаруашылығы жануарларын жаюға бөлінген жайылым, га	Жайылымдық жерлермен қамтамасыз ету %
1	Қарқаралы қаласы	9 745	51581	9745	19
2	Қарағайлы кенті	6 325	20991	6325	30
3	Егіндібұлақ ауылы	1 671	45463	1671	4

4	Абай ауылдық округі	15 791	39638	33938	86
5	Аманжолов ауылдық округі	56 514	61794	65801	106
6	Бақты ауылдық округі	38 737	28629	38737	135
7	Балқантау ауылдық округі	23 943	30594	28247	92
8	Бесоба ауылдық округі	36 557	57490	53819	94
9	Жаңатоған ауылдық округі	16 822	29667	29662	100
10	Қайнарбұлақ ауылдық округі	24 996	59730	35164	59
11	Қаракөл ауылдық округі	8 083	4490	8083	180
12	Қаршығалы ауылдық округі	22 515	34303	25535	74
13	Қырғыз ауылдық округі	18 742	52907	31498	60
14	Қоянды ауылдық округі	13 734	18725	18734	100
15	Мәди ауылдық округі	14 120	41403	35219	85
16	Мартбек Мамыраев ауылдық округі	19 147	22597	24022	106
17	Нұркен Әбдіров ауылдық округі	12 823	52364	17275	33
18	Нығмет Нұрмақов ауылдық округі	23 712	27096	26170	97
19	Тәттімбет ауылдық округі	25 927	31817	31739	100
20	Тегішілдік ауылдық округі	26 718	35072	32725	93
21	Теміршін ауылдық округі	25 491	69540	65761	95
22	Томар ауылдық округі	21 143	24601	25682	104
23	Уғар ауылдық округі	14 372	22982	19733	86
24	Шарықты ауылдық округі	30 651	47358	46017	97
25	Ынталы ауылдық округі	17 463	30050	29785	99
Аудан бойынша		526 542	947 842	743 168	83

**Қарқаралы ауданы Қарқаралы қаласының аумағындағы жер учаскелерінің меншік иеленушілері мен жер пайдаланушылардың жайлымдарын орналастыру схемасы**

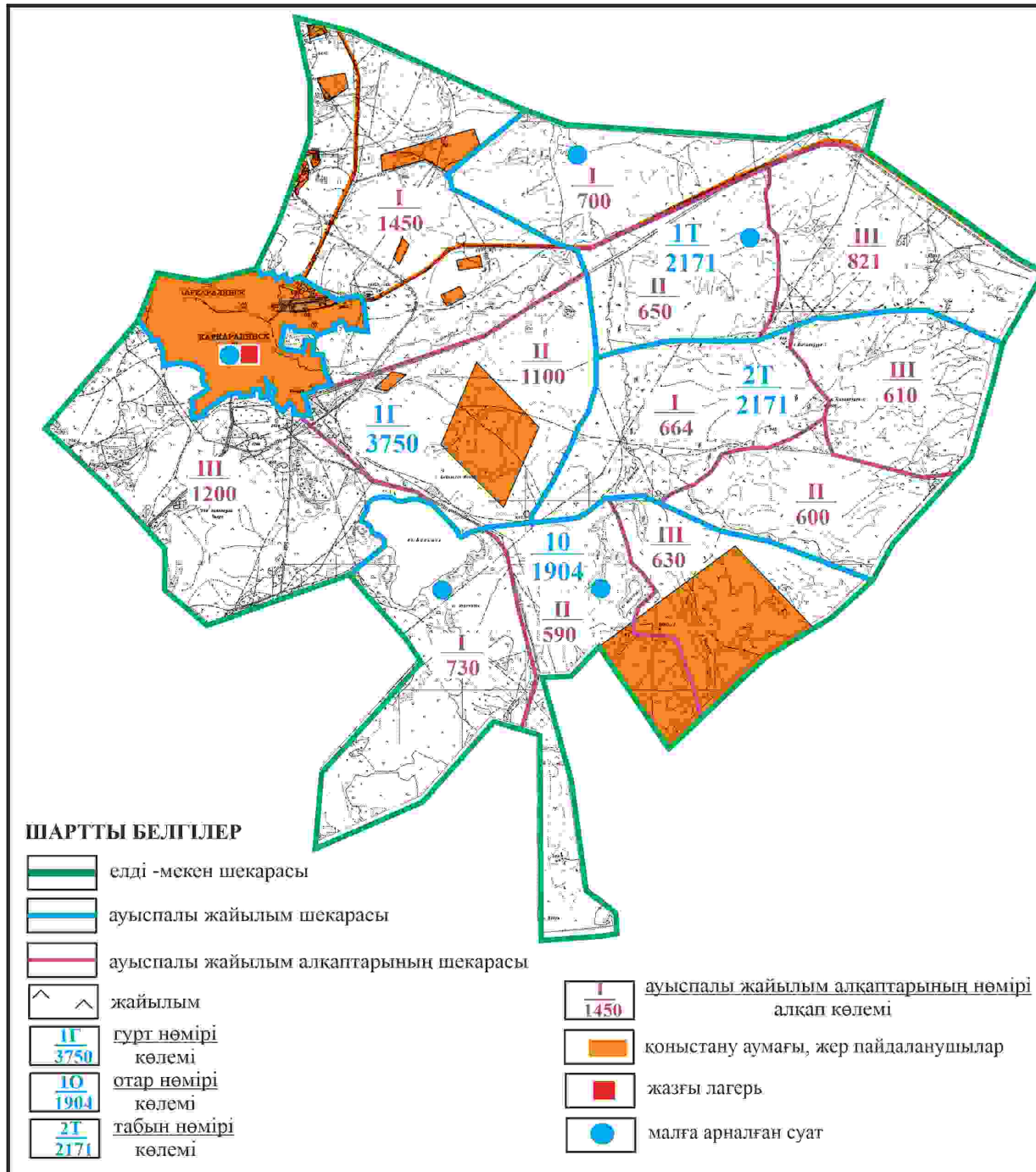


**Қарқаралы ауданы Қарқаралы қаласының шекараларында ауыл шаруашылығы жануарларының мал басын орналастыру үшін жайылымдарды қайта бөлу схемасы**



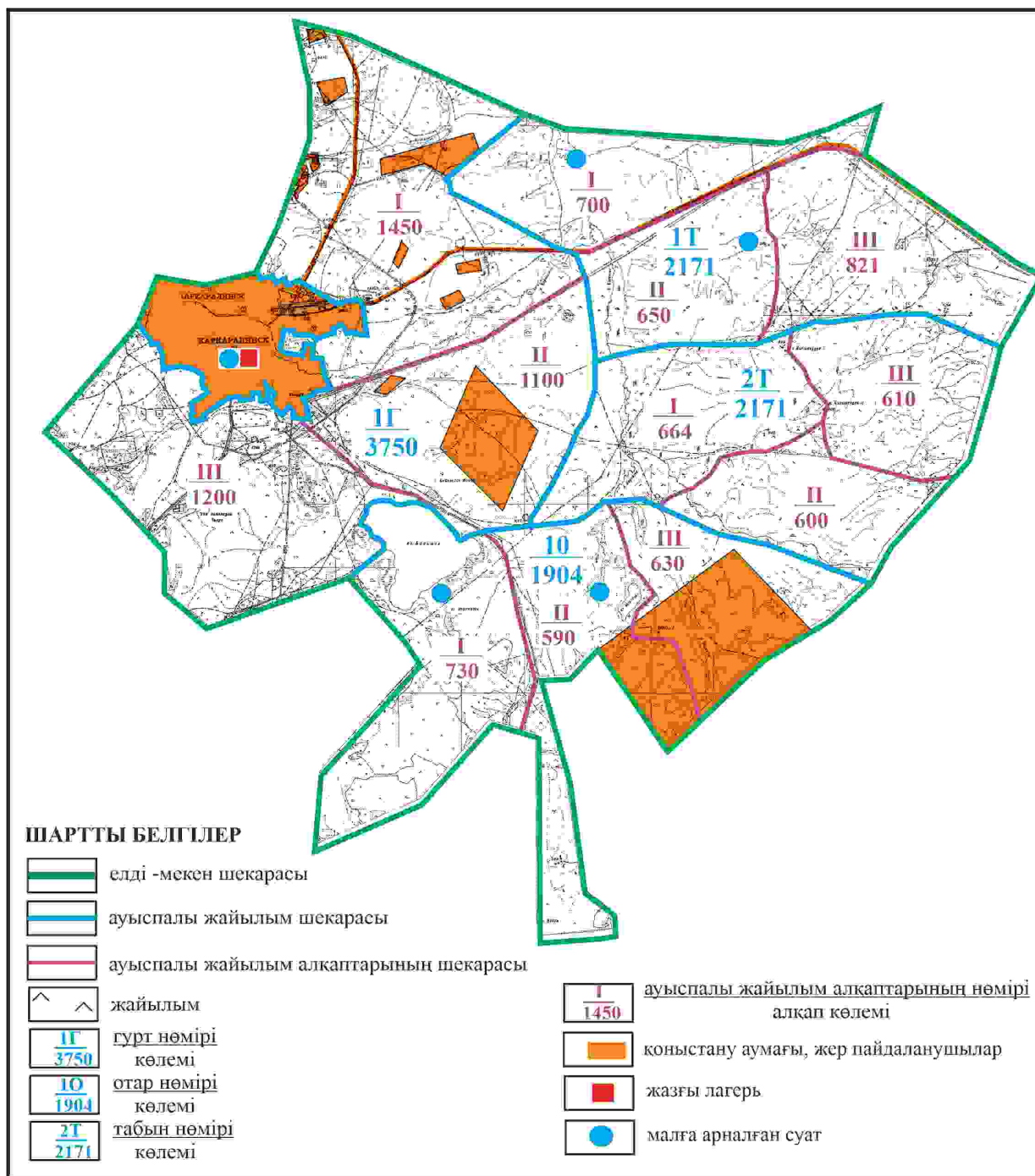


**Қарқаралы ауданы Қарқаралы қаласының шекараларында жайылымдық инфрақұрылым объектілерінің, жайылым аландарының және сыртқы және ішкі шекараларының схемасы**



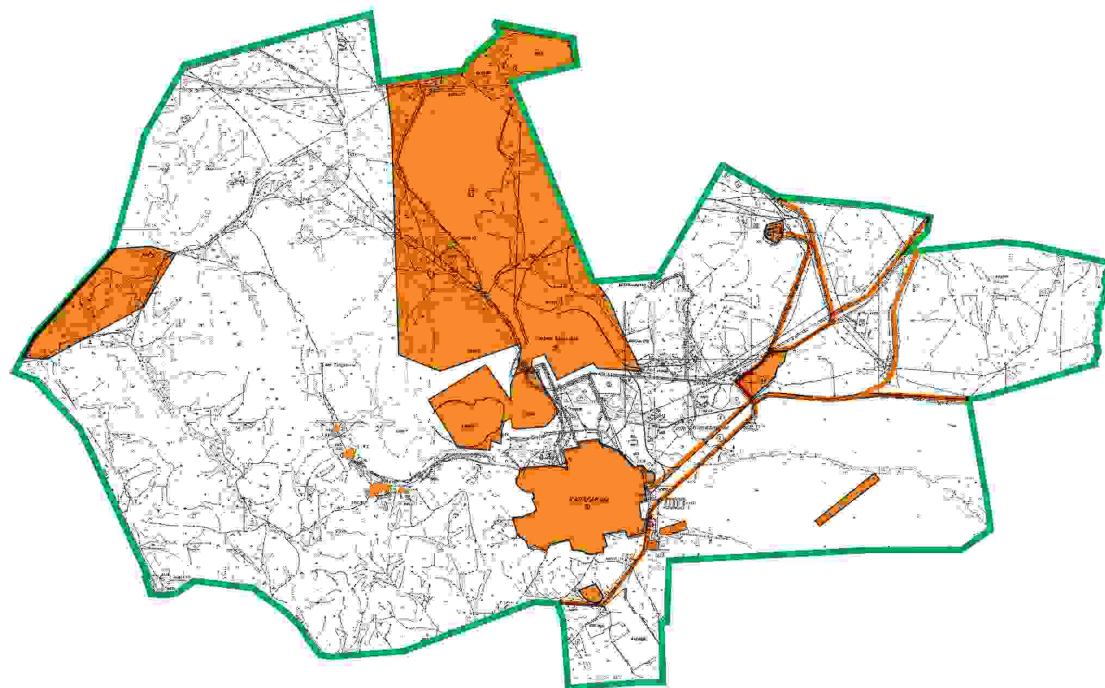
Қарқаралы аудандық мәслихатының  
2024 жылғы 08 ақпандағы  
№ VIII-17/132 шешіміне  
13 қосымша

**Қарқаралы ауданы Қарқаралы қаласының шекараларында жайылым пайдаланушылардың су көздеріне қол жеткізу схемасы**







Қарқаралы аудандық мәслихатының  
2024 жылғы 08 ақпандағы  
№ VIII-17/132 шешіміне  
14 қосымша

**Қарқаралы ауданы Қарағайлы кентінің аумағындағы жер учаскелерінің меншік иеленушілері мен жер пайдаланушылардың жайлымдарын орналастыру схемасы**

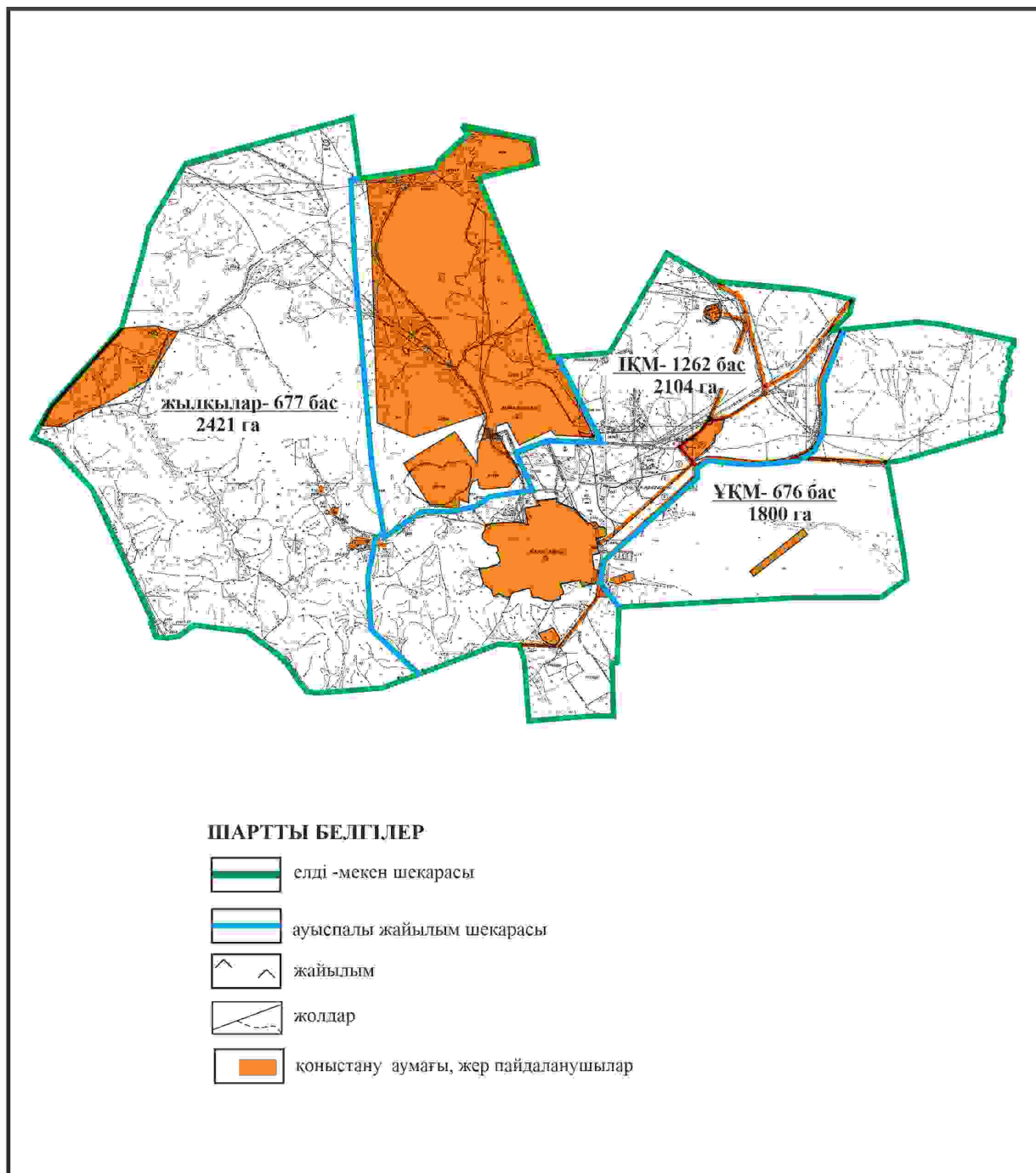


**ШАРТТЫ БЕЛГІЛЕР**

-  елді -мекен шекарасы
-  жайылым
-  жолдар
-  қоныстану аумағы, жер пайдаланушылар

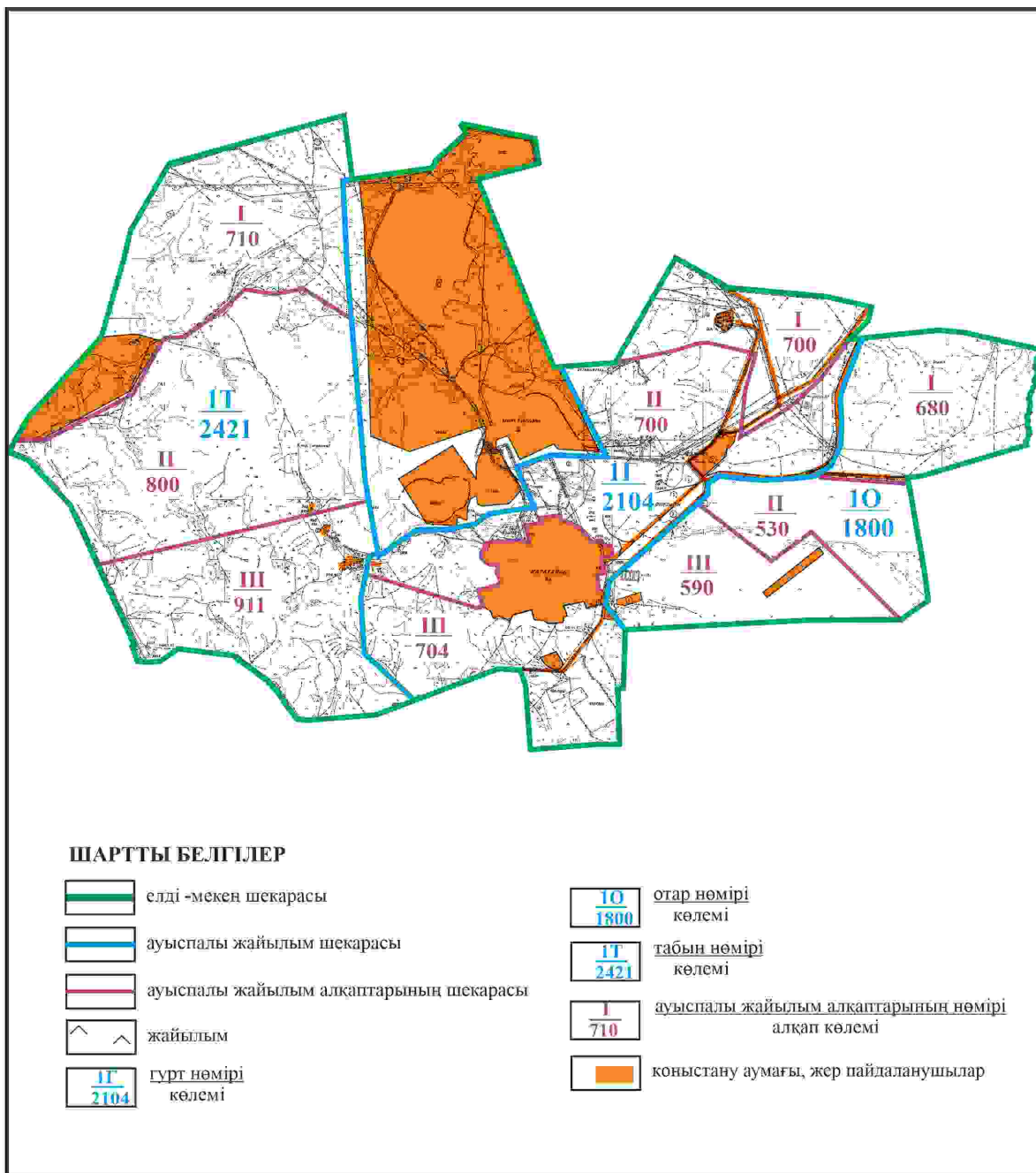
Қарқаралы аудандық мәслихатының  
2024 жылғы 08 ақпандағы  
№ VIII-17/132 шешіміне  
15 қосымша

**Қарқаралы ауданы Қарағайлы кентінің шекараларында ауыл шаруашылығы жануарларының мал басын орналастыру үшін жайылымдарды қайта бөлу схемасы**



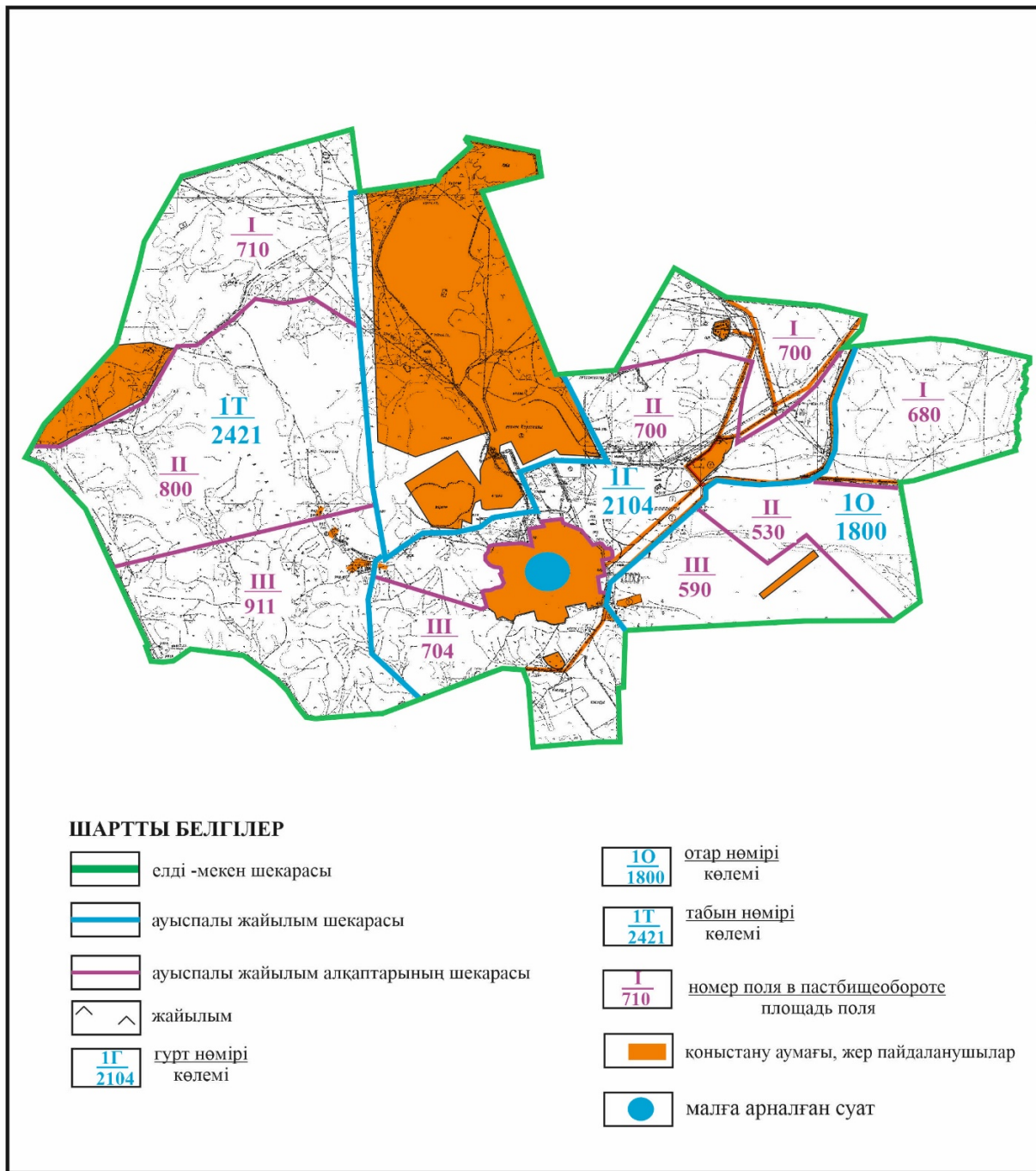
Қарқаралы аудандық мәслихатының  
 2024 жылғы 08 ақпандағы  
 № VIII-17/132 шешіміне  
 16 қосымша

**Қарқаралы ауданы Қарағайлы кентінің шекараларында жайылымдық инфрақұрылым объектілерінің, жайылым аландарының және сыртқы және ішкі шекараларының схемасы**



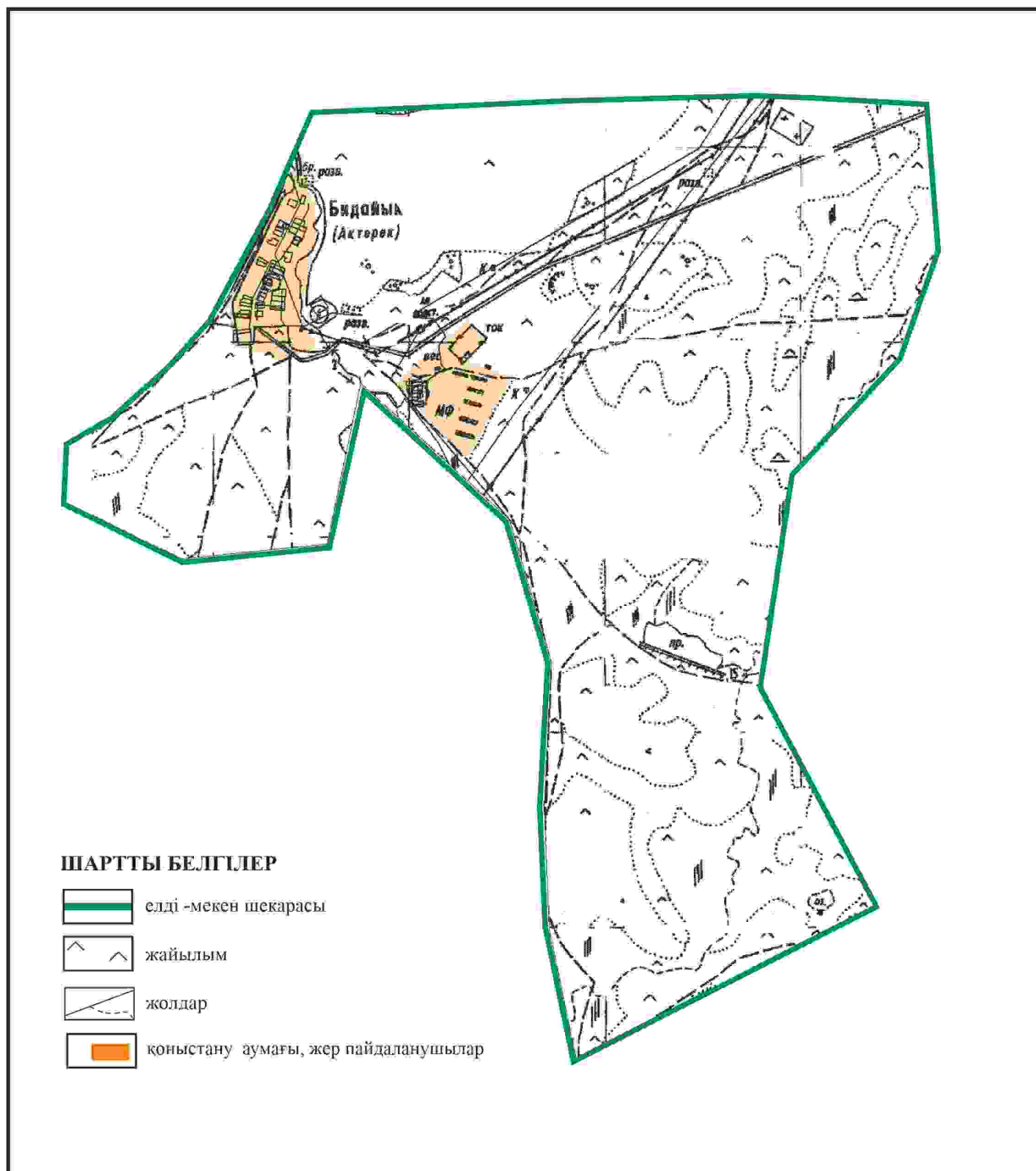
Қарқаралы аудандық мәслихатының  
2024 жылғы 08 ақпандағы  
№ VIII-17/132 шешіміне  
17 қосымша

**Қарқаралы ауданы Қарағайлы кентінің шекараларында жайылым пайдаланушылардың су көздеріне қол жеткізу схемасы**



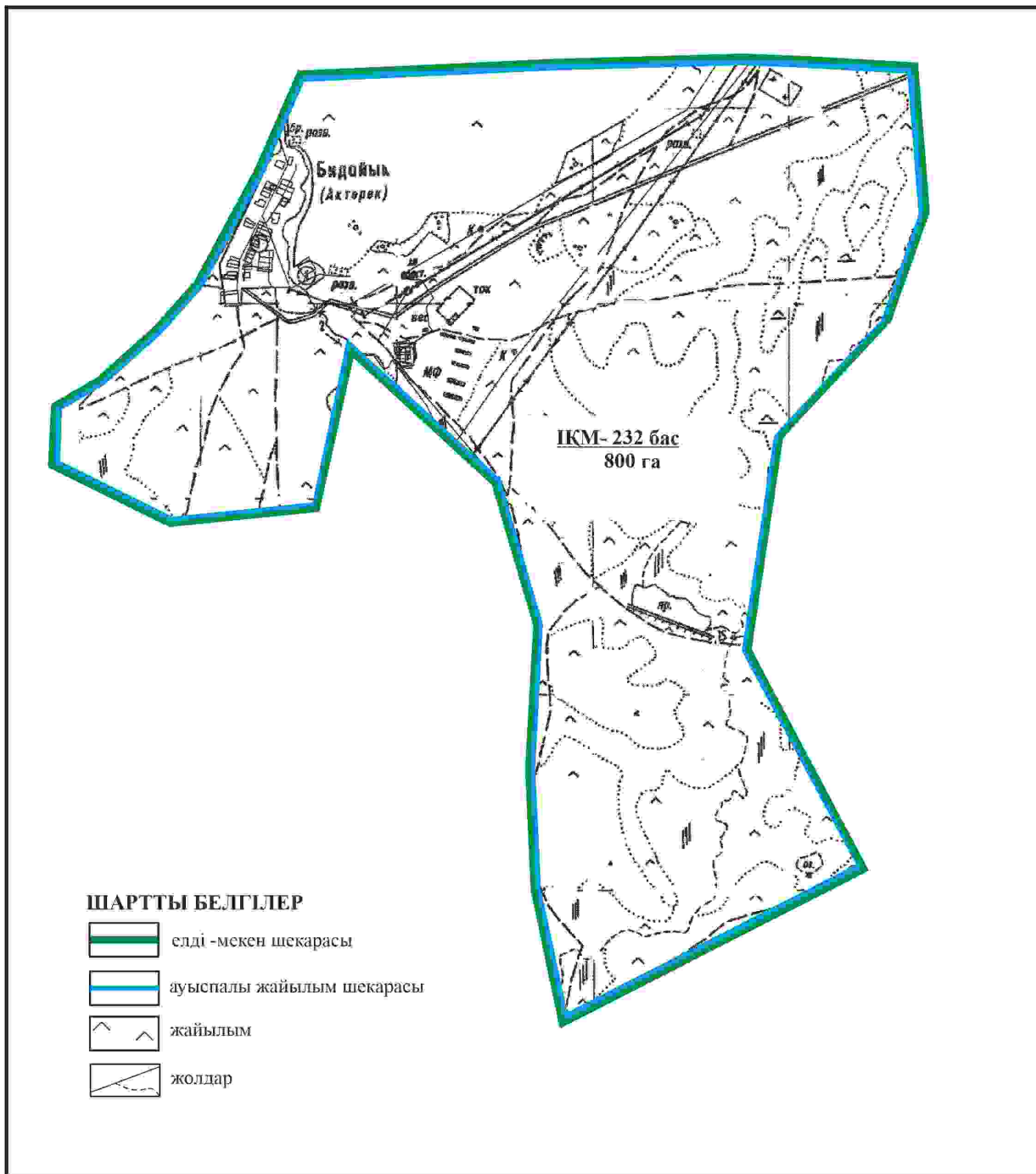
Қарқаралы аудандық мәслихатының  
2024 жылғы 08 ақпандағы  
№ VIII-17/132 шешіміне  
18 қосымша

**Қарқаралы ауданы Ақтерек ауылының аумағындағы жер учаскелерінің меншік иеленушілері мен жер пайдаланушылардың жайылымдарын орналастыру схемасы**



Қарқаралы аудандық мәслихатының  
2024 жылғы 08 ақпандағы  
№ VIII-17/132 шешіміне  
19 қосымша

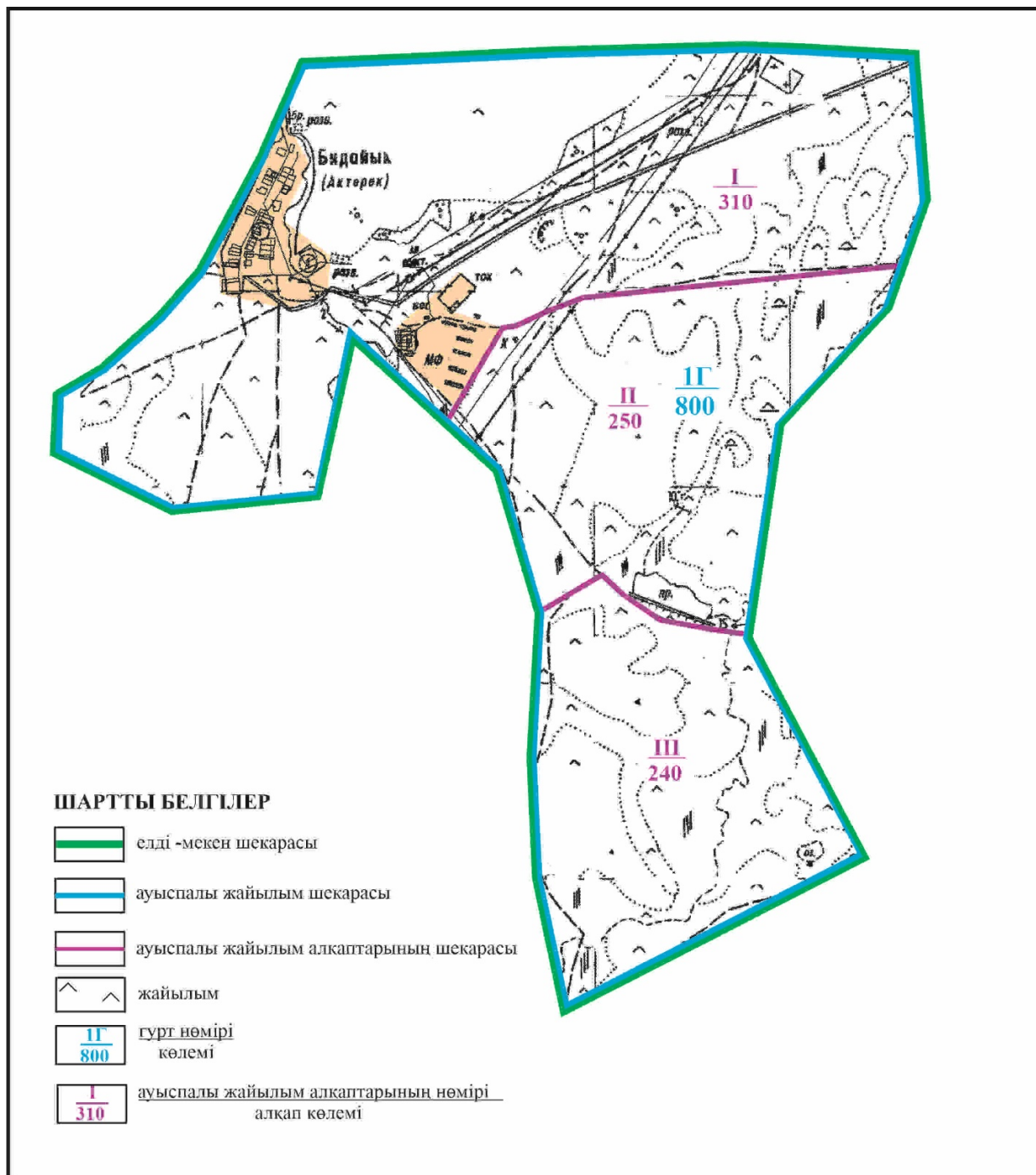
**Қарқаралы ауданы Ақтерек ауылының шекараларында ауыл шаруашылығы жануарларының мал басын орналастыру үшін жайылымдарды қайта бөлу схемасы**



Қарқаралы аудандық мәслихатының  
 2024 жылғы 08 ақпандағы  
 № VIII-17/132 шешіміне  
 20 қосымша

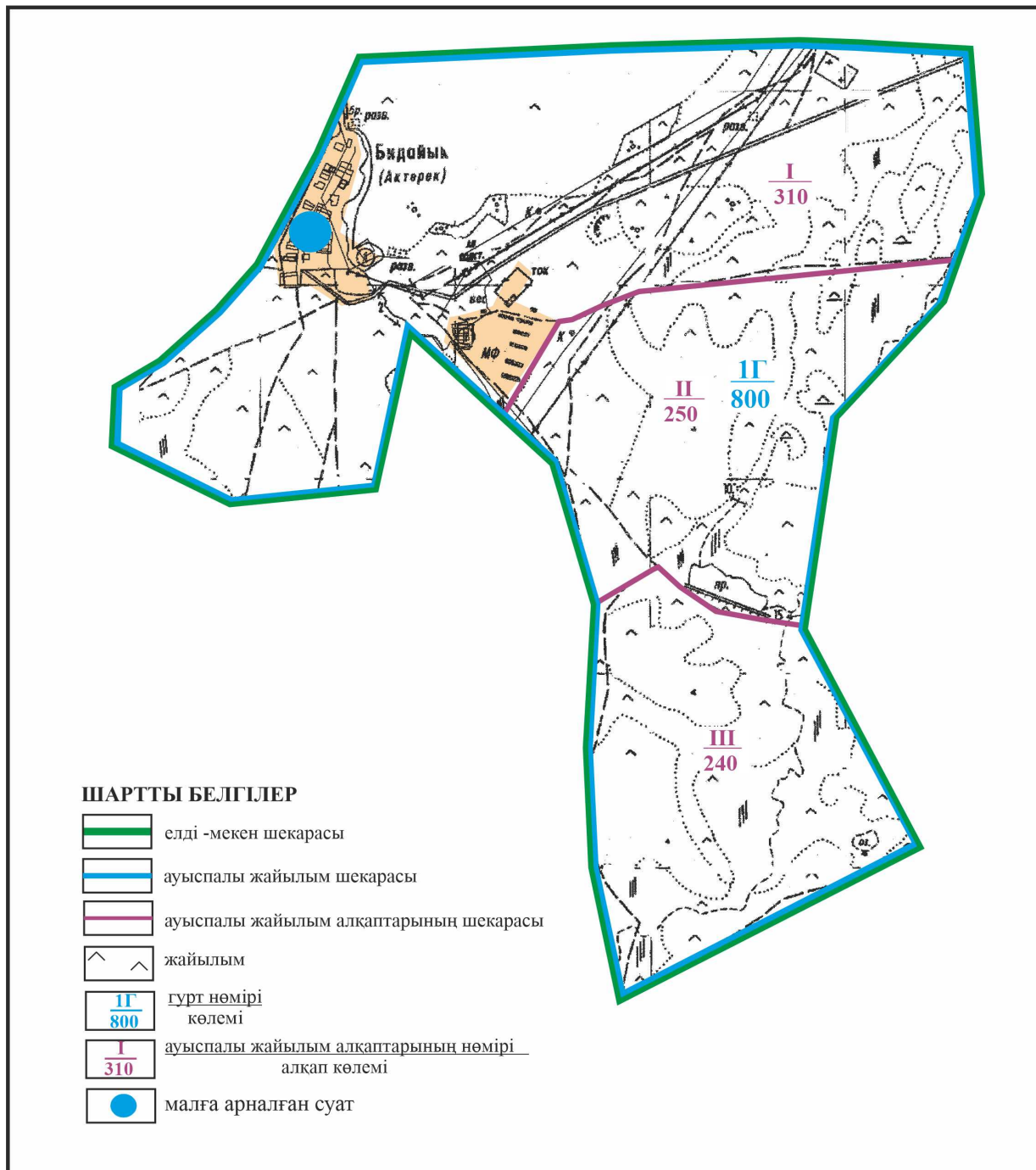
**Қарқаралы ауданы Ақтерек ауылының шекараларында жайылымдық инфрақұрылым объектілерінің, жайылым аландарының және сыртқы және ішкі шекараларының схемасы**





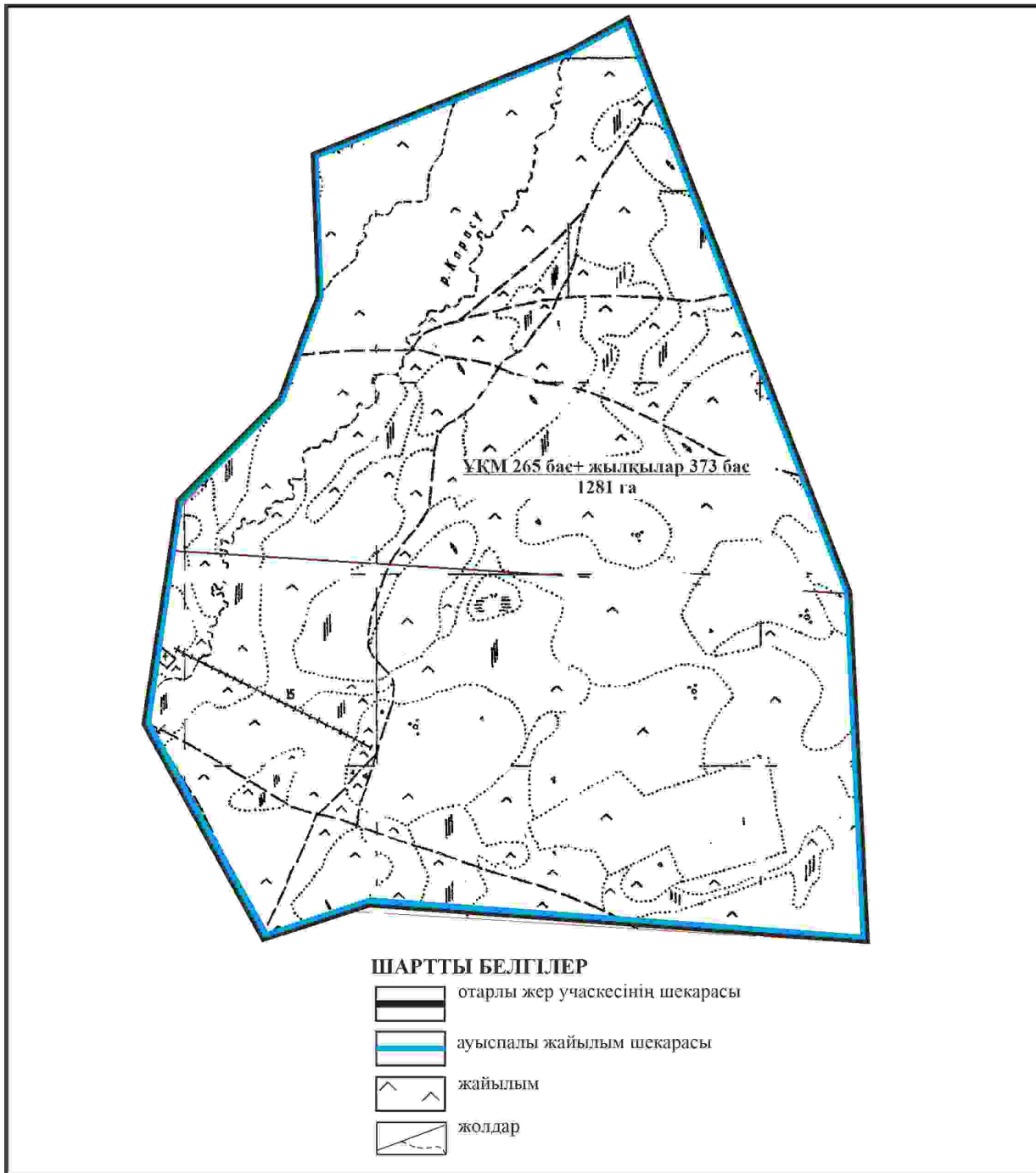
Қарқаралы аудандық мәслихатының  
2024 жылғы 08 ақпандағы  
№ VIII-17/132 шешіміне  
21 қосымша

**Қарқаралы ауданы Ақтерек ауылының шекараларында жайылым пайдаланушылардың су көздеріне қол жеткізу схемасы**



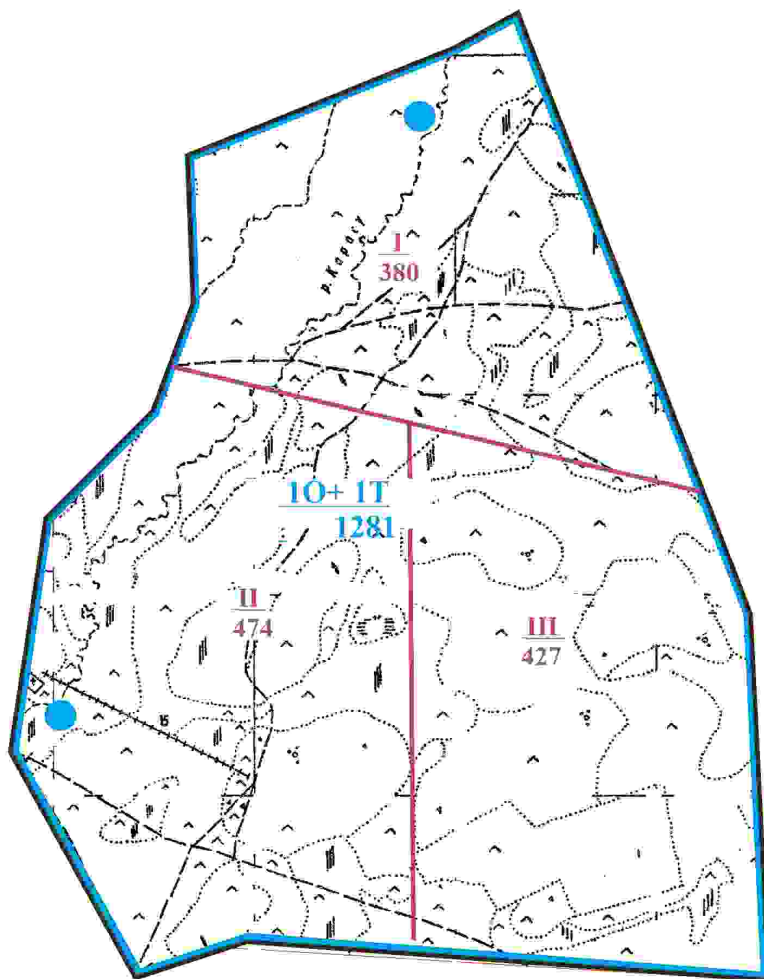
Қарқаралы аудандық мәслихатының  
2024 жылғы 08 ақпандағы  
№ VIII-17/132 шешіміне  
22 қосымша

**Қарқаралы ауданы отарлы жер учаскесінің шекараларында Ақтерек ауылының ауыл шаруашылығы жануарларының мал басын орналастыру үшін жайылымдарды қайта бөлу схемасы**








Қарқаралы аудандық мәслихатының  
2024 жылғы 08 ақпандағы  
№ VIII-17/132 шешіміне  
23 қосымша

**Қарқаралы ауданы отарлы жер учаскесінің шекараларында Ақтерек ауылының жайылымдық инфрақұрылым объектілерінің, жайылым аландарының және сыртқы және ішкі шекаларының схемасы**

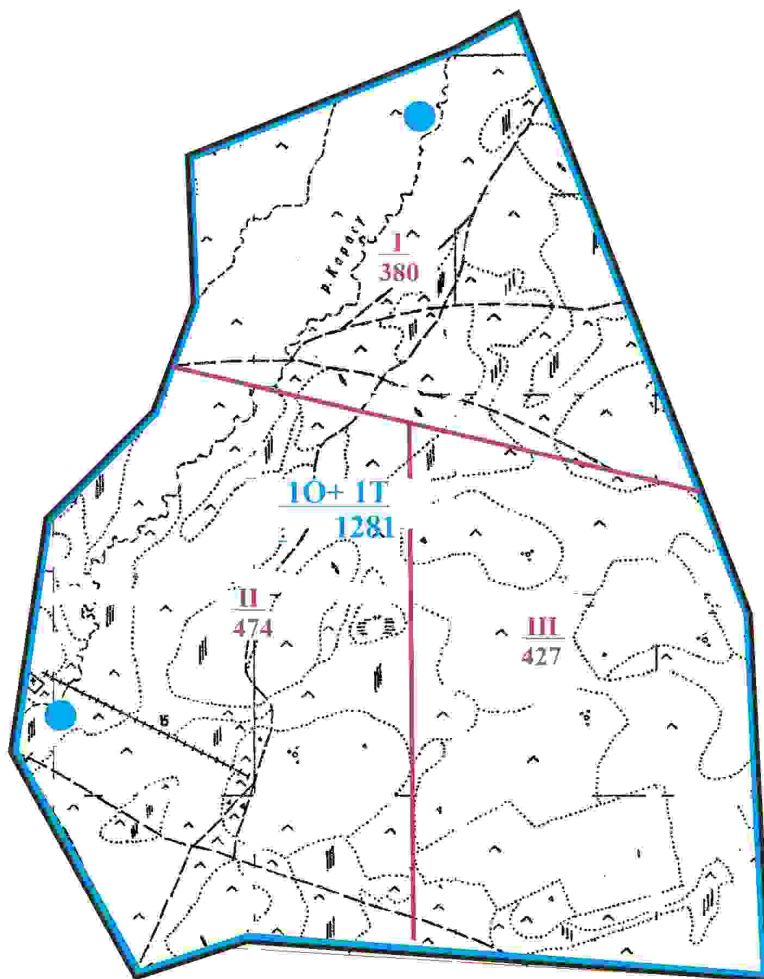


**ШАРТТЫ БЕЛГІЛЕР/**



	отарлы жер учаскесінің шекарасы		ауыспалы жайылым алқаптарының шекарасы
	ауыспалы жайылым шекарасы		ауыспалы жайылым алқаптарының нөмірі алқап көлемі
	жайылым		малға арналған суат
	отар, табын нөмірі көлемі		

Қарқаралы аудандық мәслихатының  
2024 жылғы 08 ақпандағы  
№ VIII-17/132 шешіміне  
24 қосымша

**Қарқаралы ауданы отарлы жер учаскесінің шекараларында Ақтерек ауылының жайылым пайдаланушылардың су көздеріне қол жеткізу схемасы**

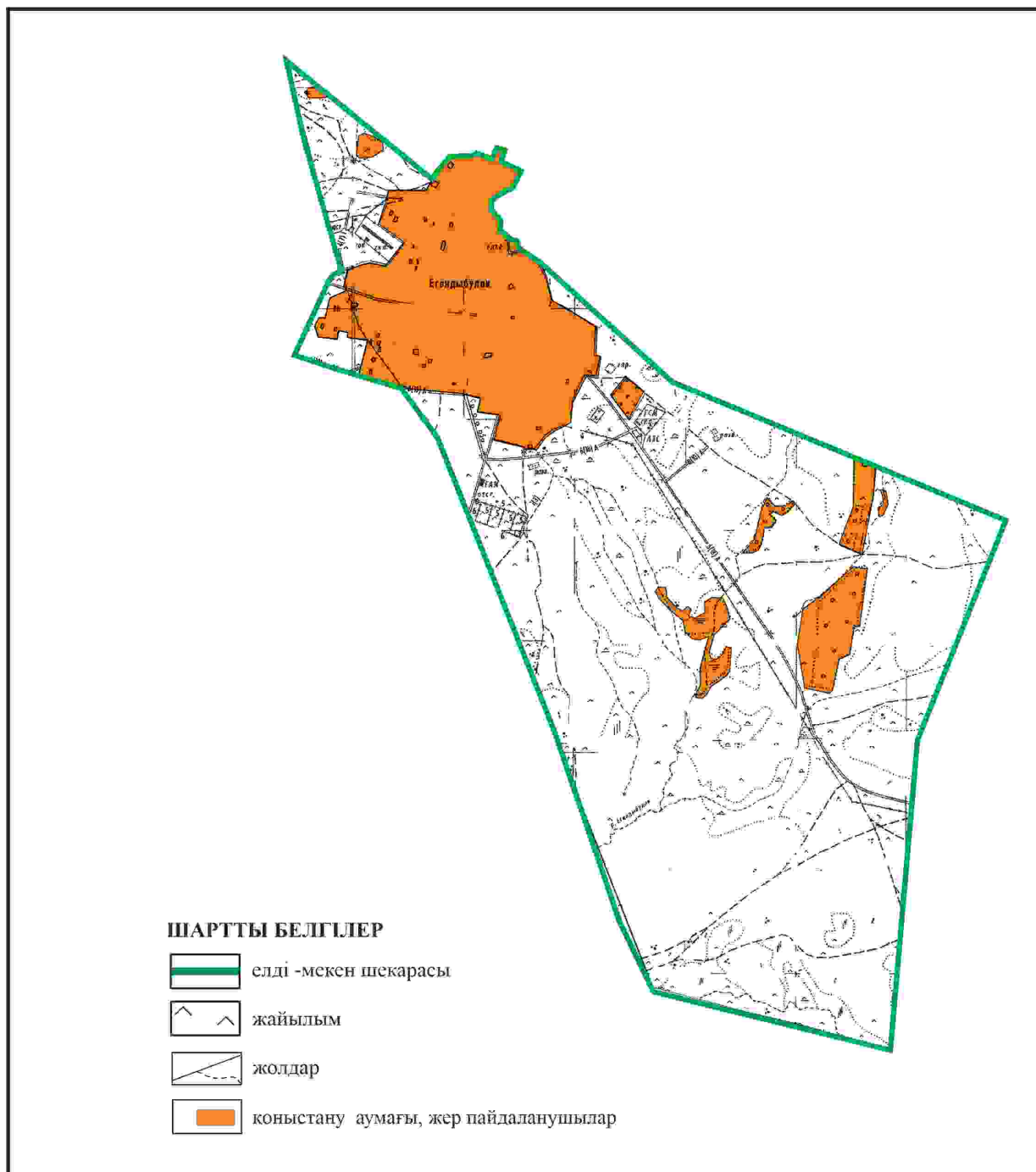


**ШАРТТЫ БЕЛГІЛЕР/**

	отарлы жер учаскесінің шекарасы		ауыспалы жайылым алқаптарының шекарасы
	ауыспалы жайылым шекарасы		ауыспалы жайылым алқаптарының нөмірі алқап көлемі
	жайылым		малға арналған суат
	отар, табын нөмірі көлемі		

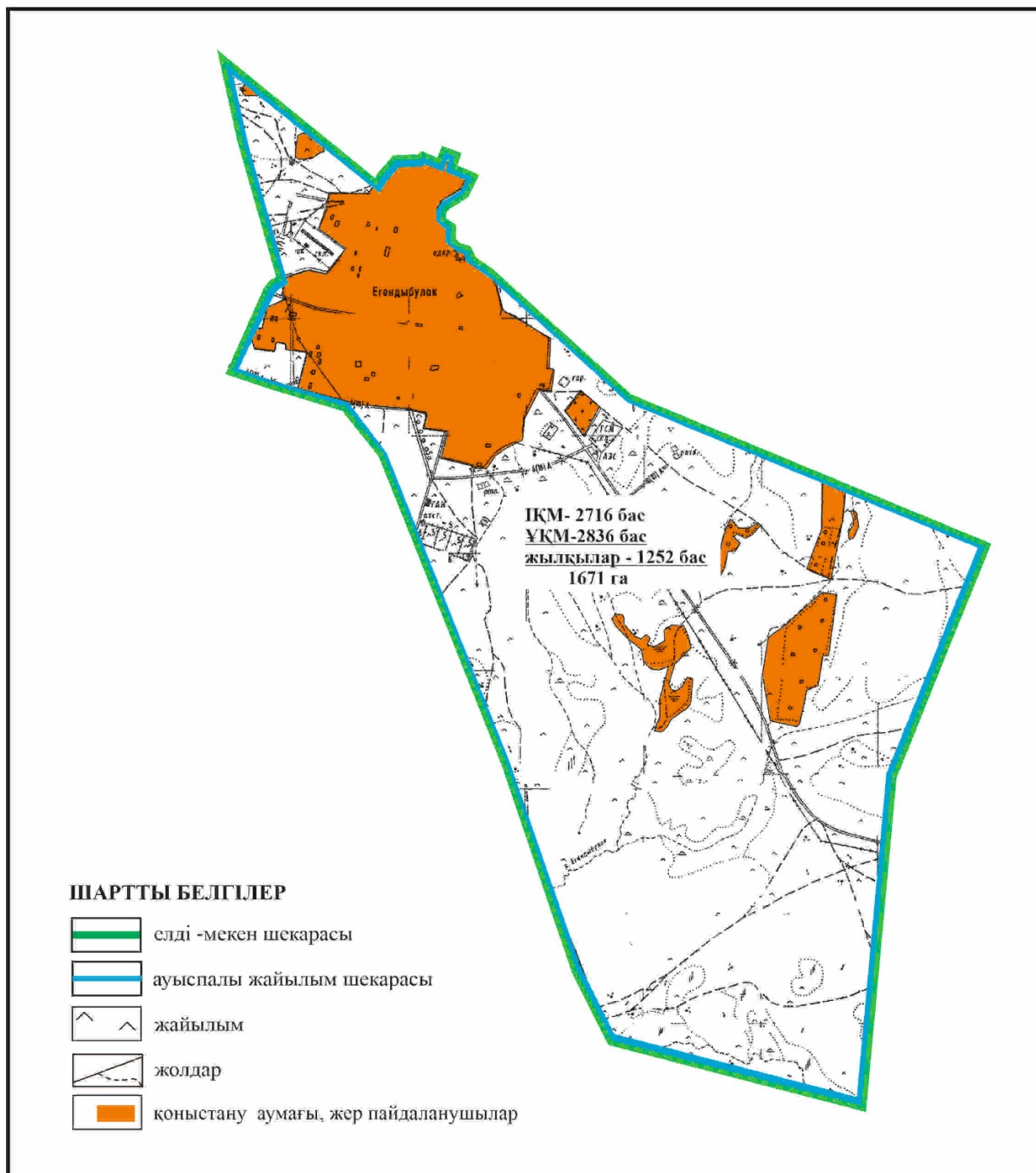
Қарқаралы аудандық мәслихатының  
2024 жылғы 08 ақпандағы  
№ VIII-17/132 шешіміне  
25 қосымша

**Қарқаралы ауданы Егіндібұлақ ауылының аумағындағы жер учаскелерінің меншік иеленушілері мен жер пайдаланушылардың жайылымдарын орналастыру схемасы**



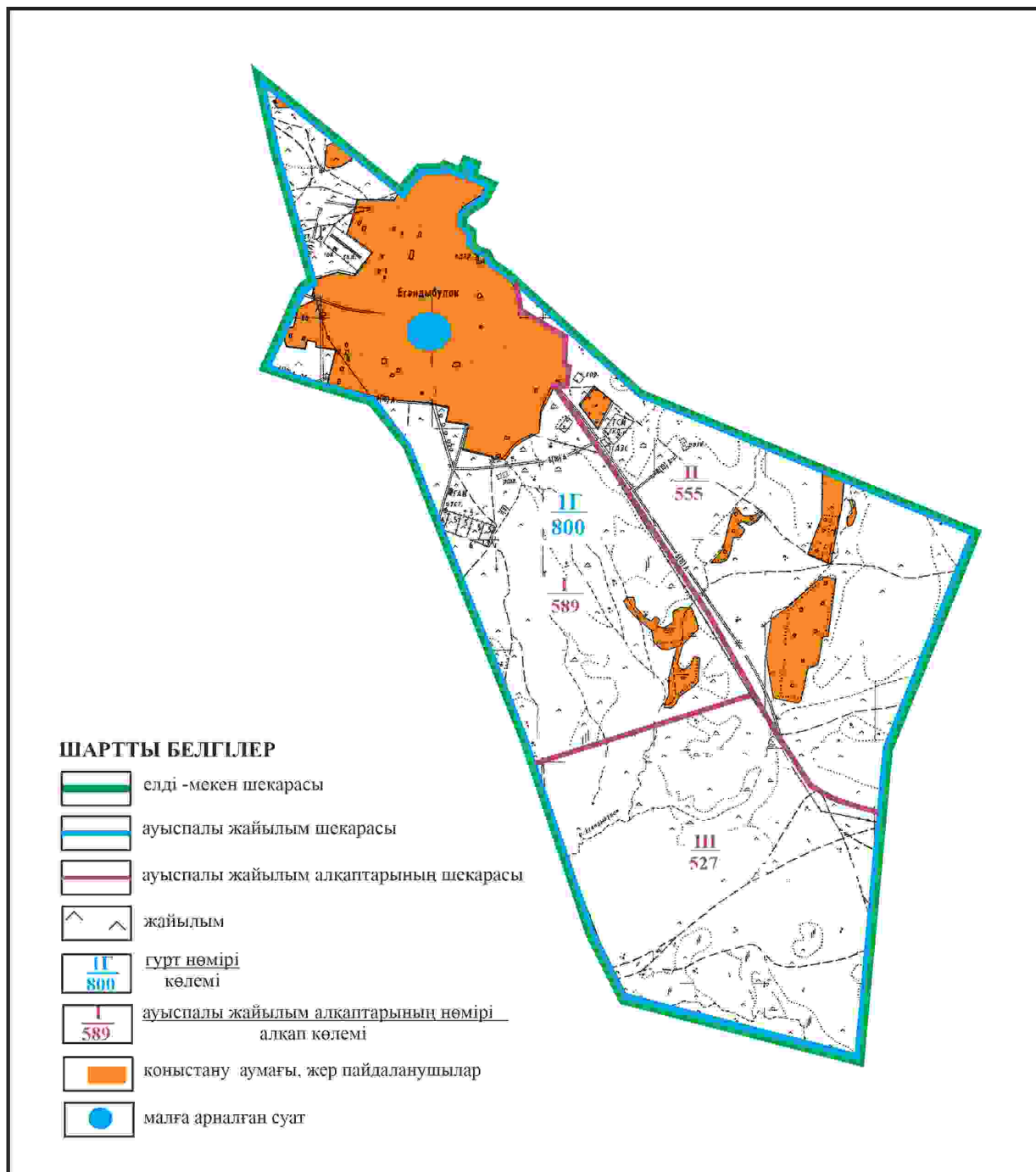
Қарқаралы аудандық мәслихатының  
2024 жылғы 08 ақпандағы  
№ VIII-17/132 шешіміне  
26 қосымша

**Қарқаралы ауданы Егіндібұлақ ауылының шекараларында ауыл шаруашылығы жануарларының мал басын орналастыру үшін жайылымдарды қайта бөлу схемасы**



Қарқаралы аудандық мәслихатының  
 2024 жылғы 08 ақпандағы  
 № VIII-17/132 шешіміне  
 27 қосымша

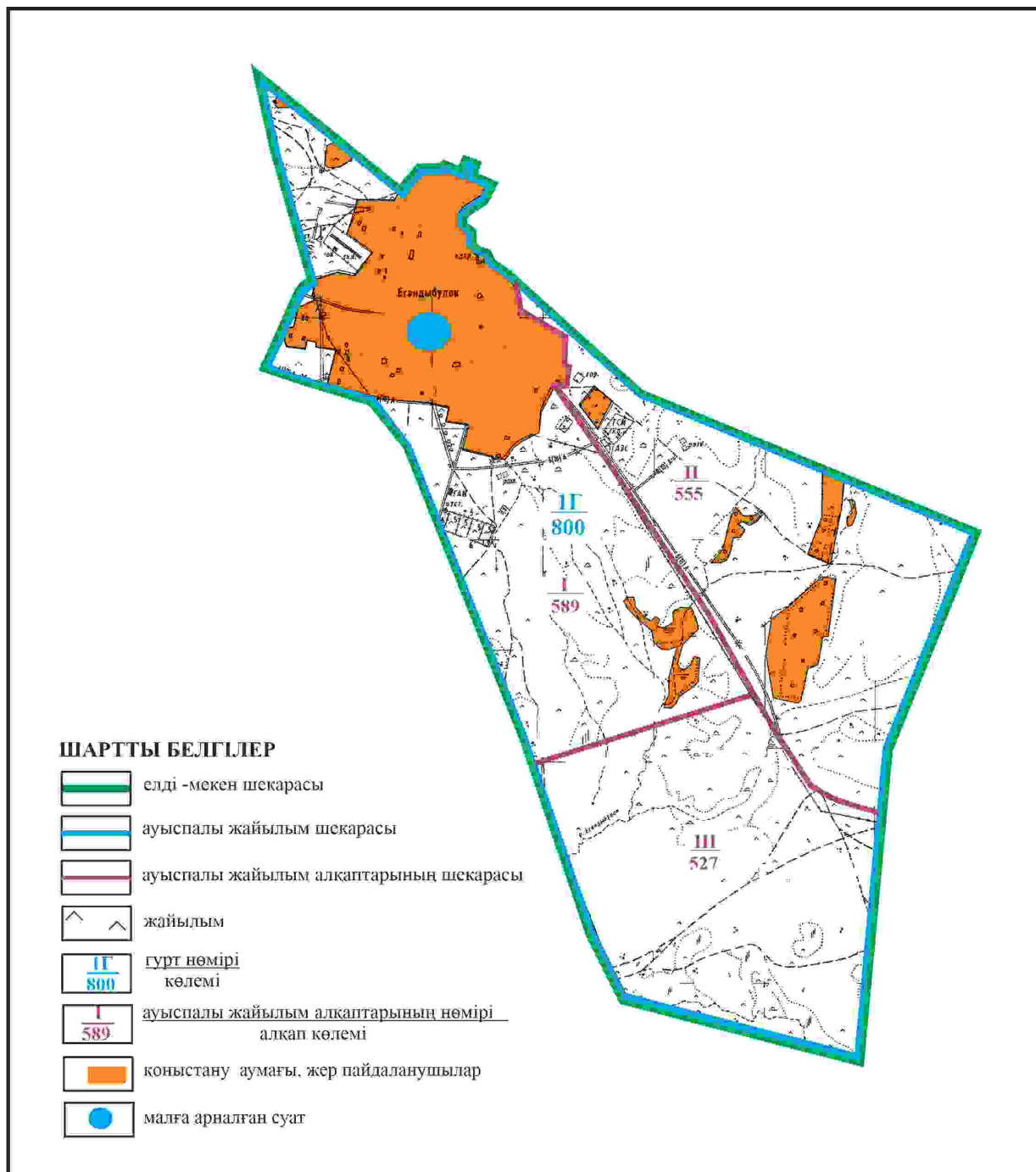
**Қарағанды облысы Қарқаралы ауданы Егіндібұлақ ауылының шекараларында жайылымдық инфрақұрылым объектілерінің, жайылым аландарының және сыртқы және ішкі шекаларының схемасы**



Қарқаралы аудандық мәслихатының  
2024 жылғы 08 ақпандағы  
№ VIII-17/132 шешіміне  
28 қосымша

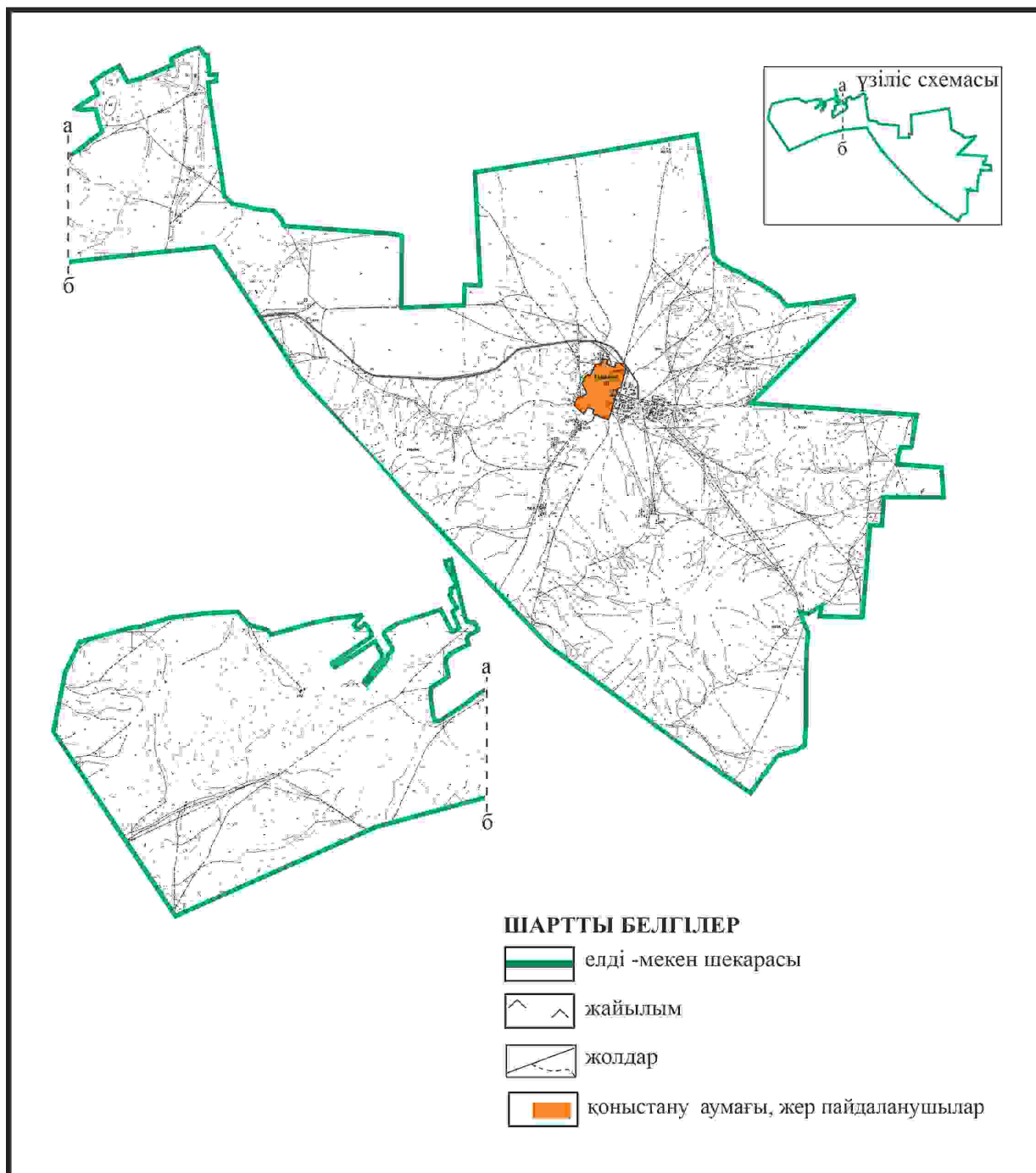
**Қарағанды облысы Қарқаралы ауданы Егіндібұлақ ауылының шекараларында жайылым пайдаланушылардың су көздеріне қол жеткізу схемасы**





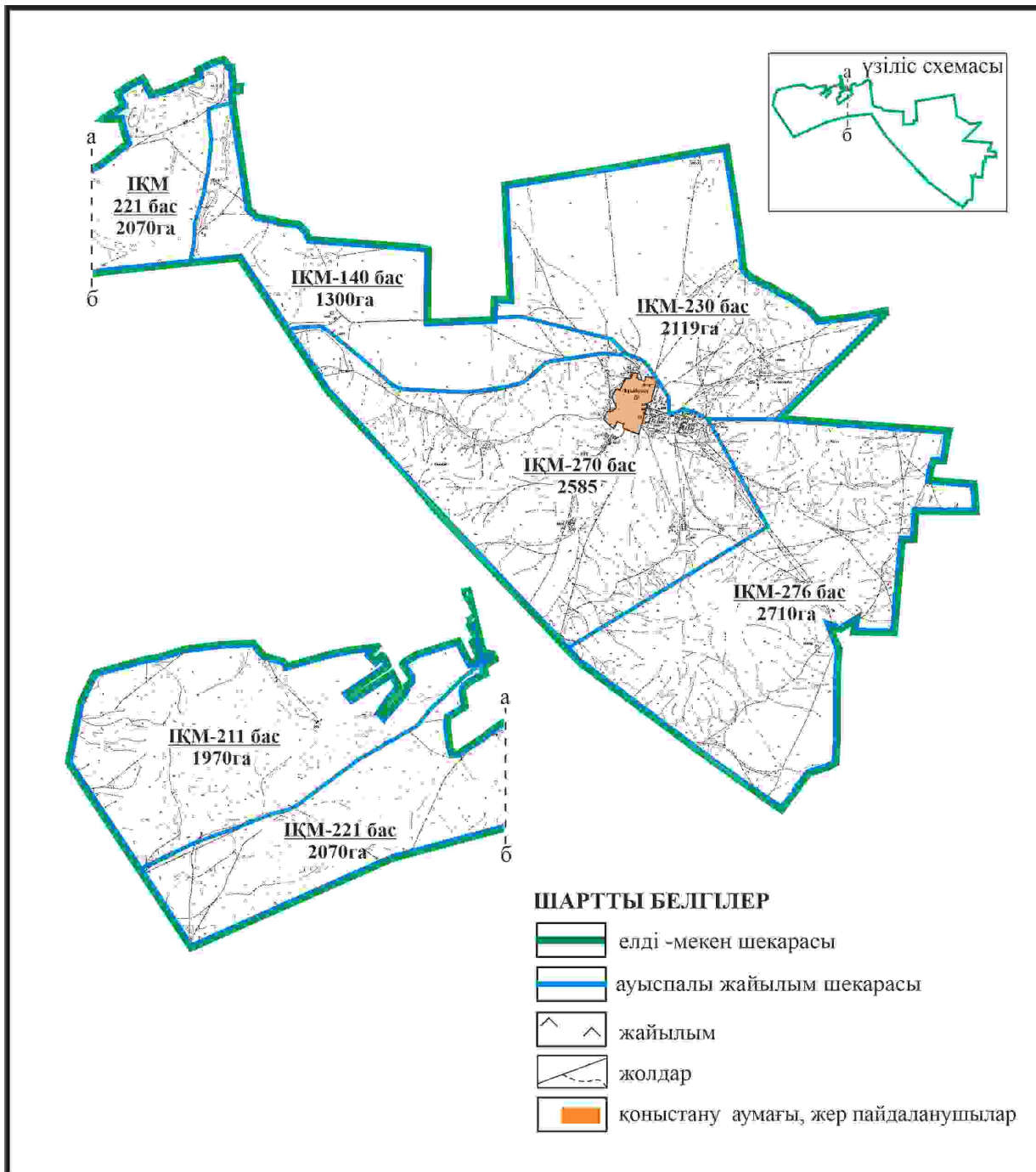
Қарқаралы аудандық мәслихатының  
2024 жылғы 08 ақпандағы  
№ VIII-17/132 шешіміне  
29 қосымша

**Қарқаралы ауданы Абай ауылдық округі Айнабұлақ ауылының аумағындағы жер учаскелерінің меншік иеленушілері мен жер пайдаланушылардың жайлымдарын орналастыру схемасы**



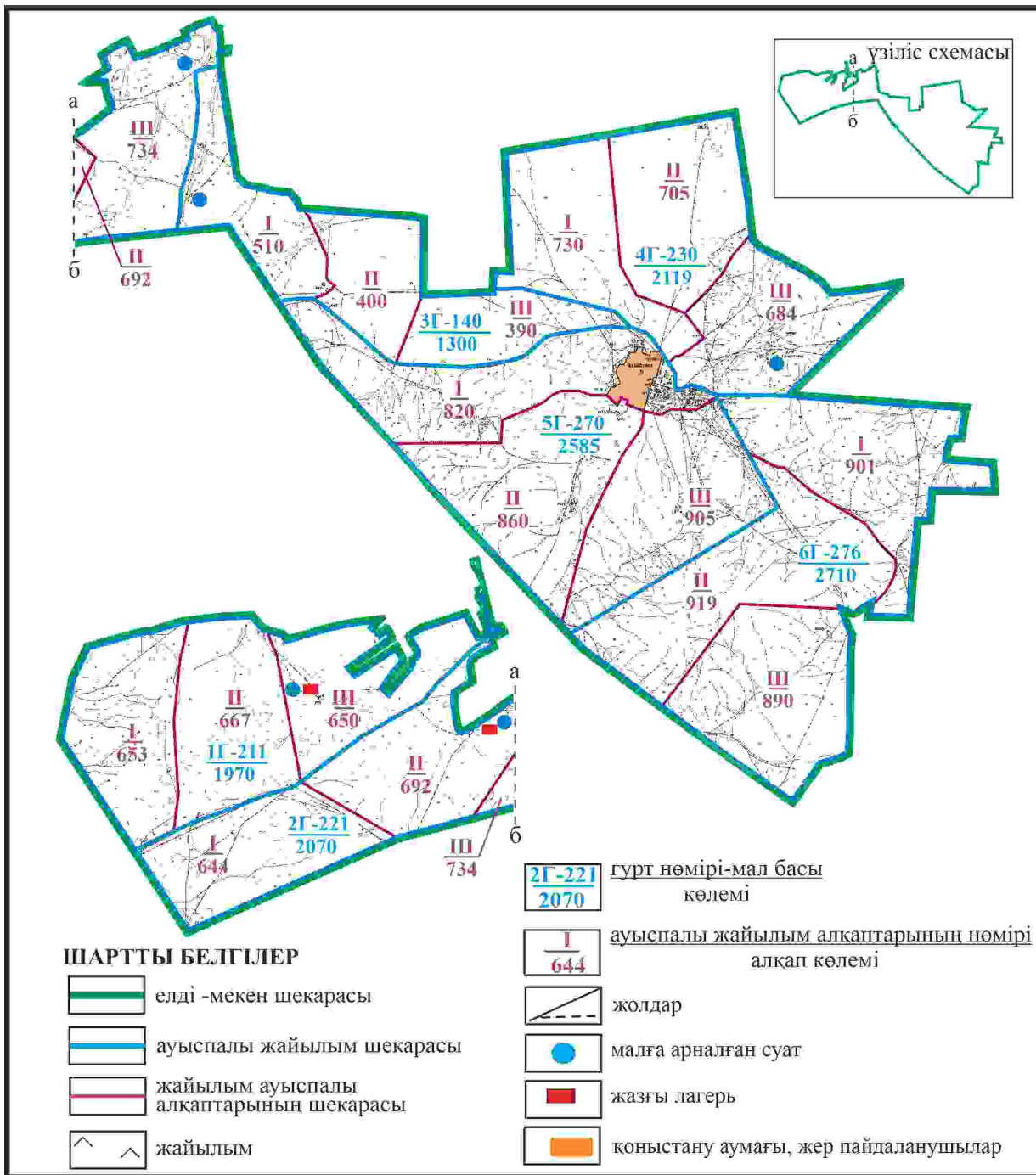
Қарқаралы аудандық мәслихатының  
 2024 жылғы 08 ақпандағы  
 № VIII-17/132 шешіміне  
 30 қосымша

**Қарқаралы ауданы Абай ауылдық округі Айнабұлақ ауылының шекараларында ауыл шаруашылығы жануарларының мал басын орналастыру үшін жайылымдарды қайта бөлу схемасы**



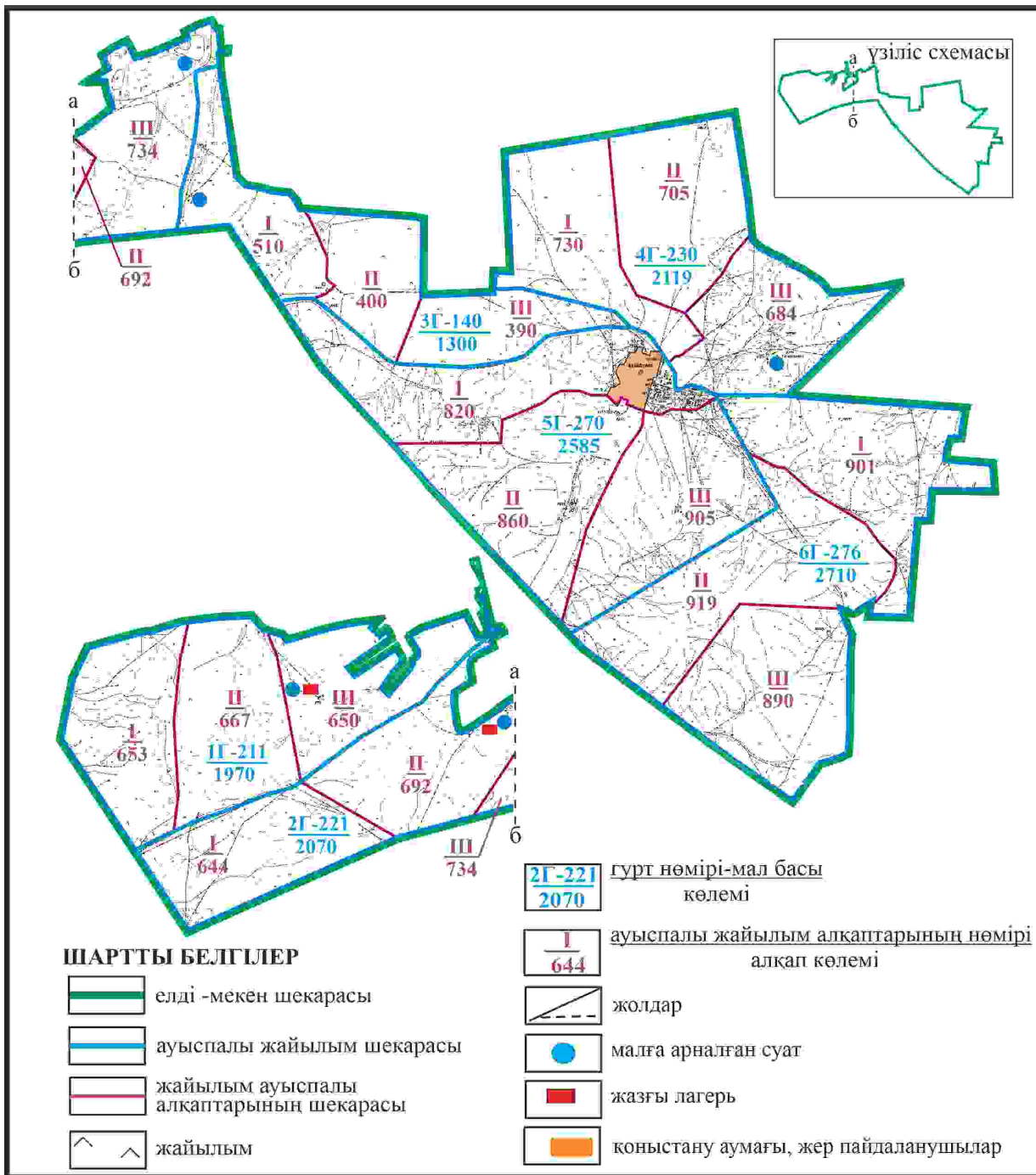
Қарқаралы аудандық мәслихатының  
 2024 жылғы 08 ақпандағы  
 № VIII-17/132 шешіміне  
 31 қосымша

**Қарқаралы ауданы Абай ауылдық округі Айнабұлақ ауылының шекараларында жайылымдық инфрақұрылым объектілерінің, жайылым алаңдарының және сыртқы және ішкі шекараларының схемасы**



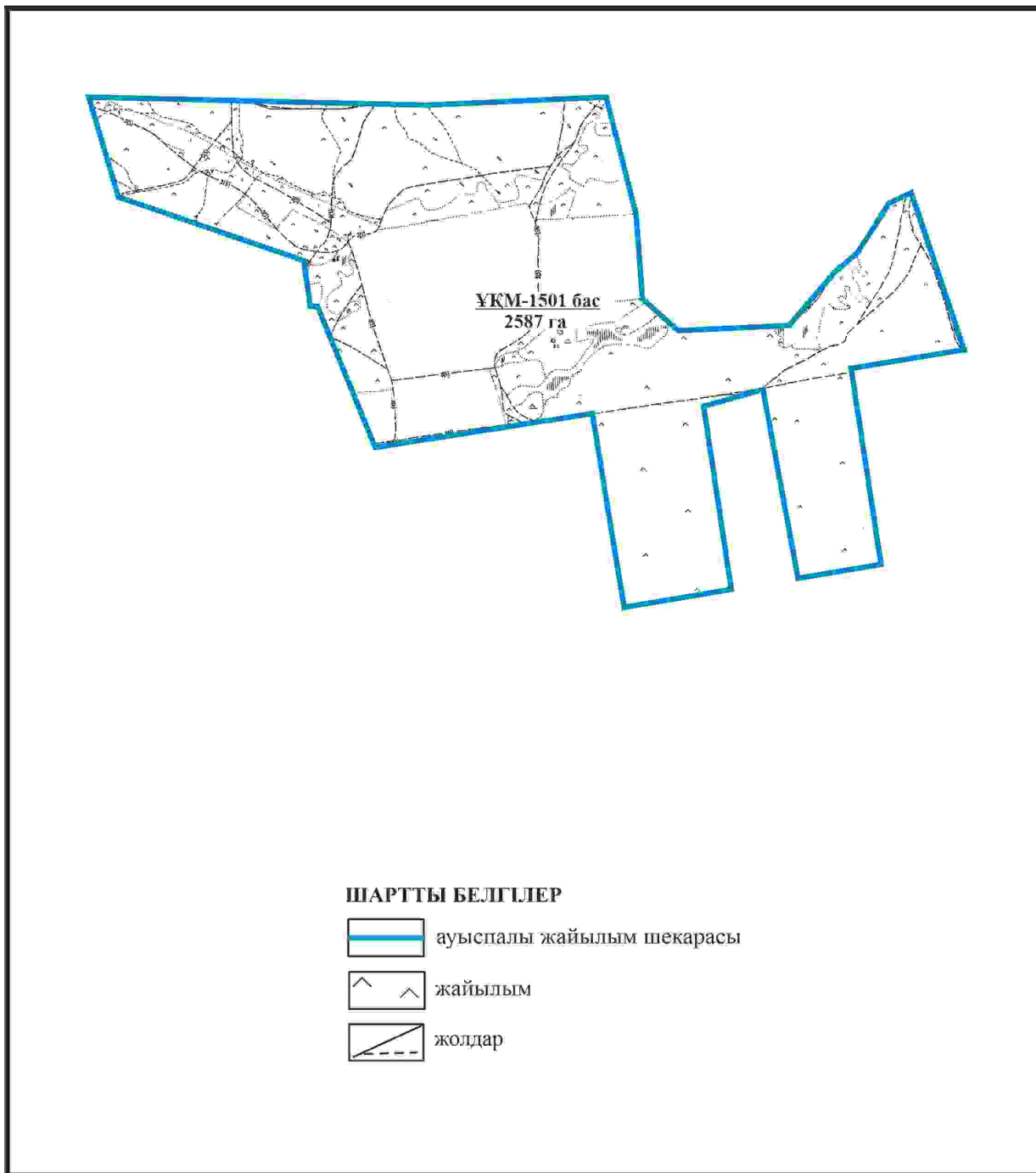
Қарқаралы аудандық мәслихатының  
2024 жылғы 08 ақпандағы  
№ VIII-17/132 шешіміне  
32 қосымша

**Қарқаралы ауданы Абай ауылдық округі Айнабулак ауылының шекараларында жайылым пайдаланушылардың су көздеріне қол жеткізу схемасы**



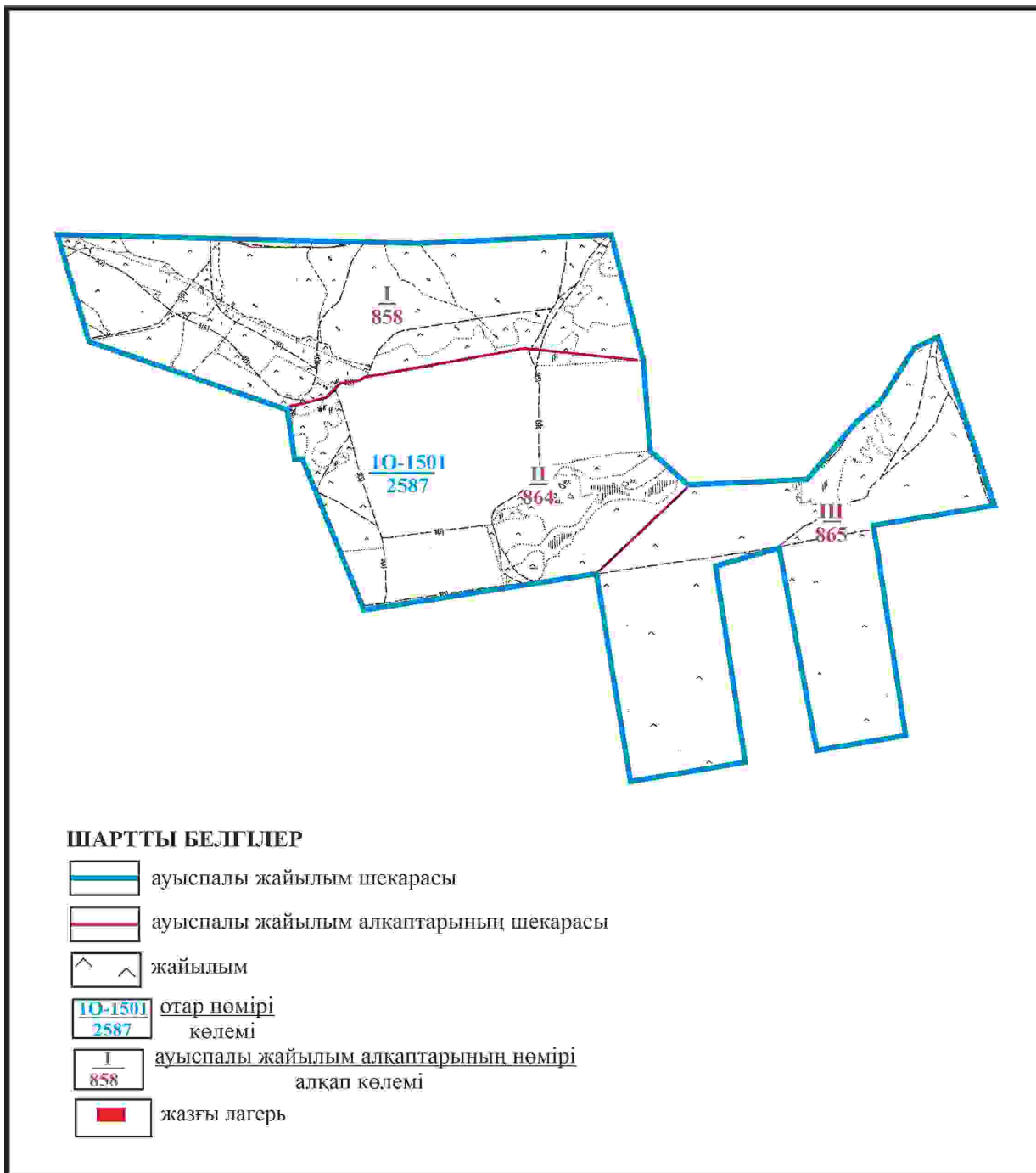
Қарқаралы аудандық мәслихатының  
2024 жылғы 08 ақпандағы  
№ VIII-17/132 шешіміне  
33 қосымша

**Қарқаралы ауданы Абай ауылдық округі отарлы жер учаскесінің шекараларында Айнабұлақ ауылының ауыл шаруашылығы жануарларының мал басын орналастыру үшін жайылымдарды қайта бөлу схемасы**



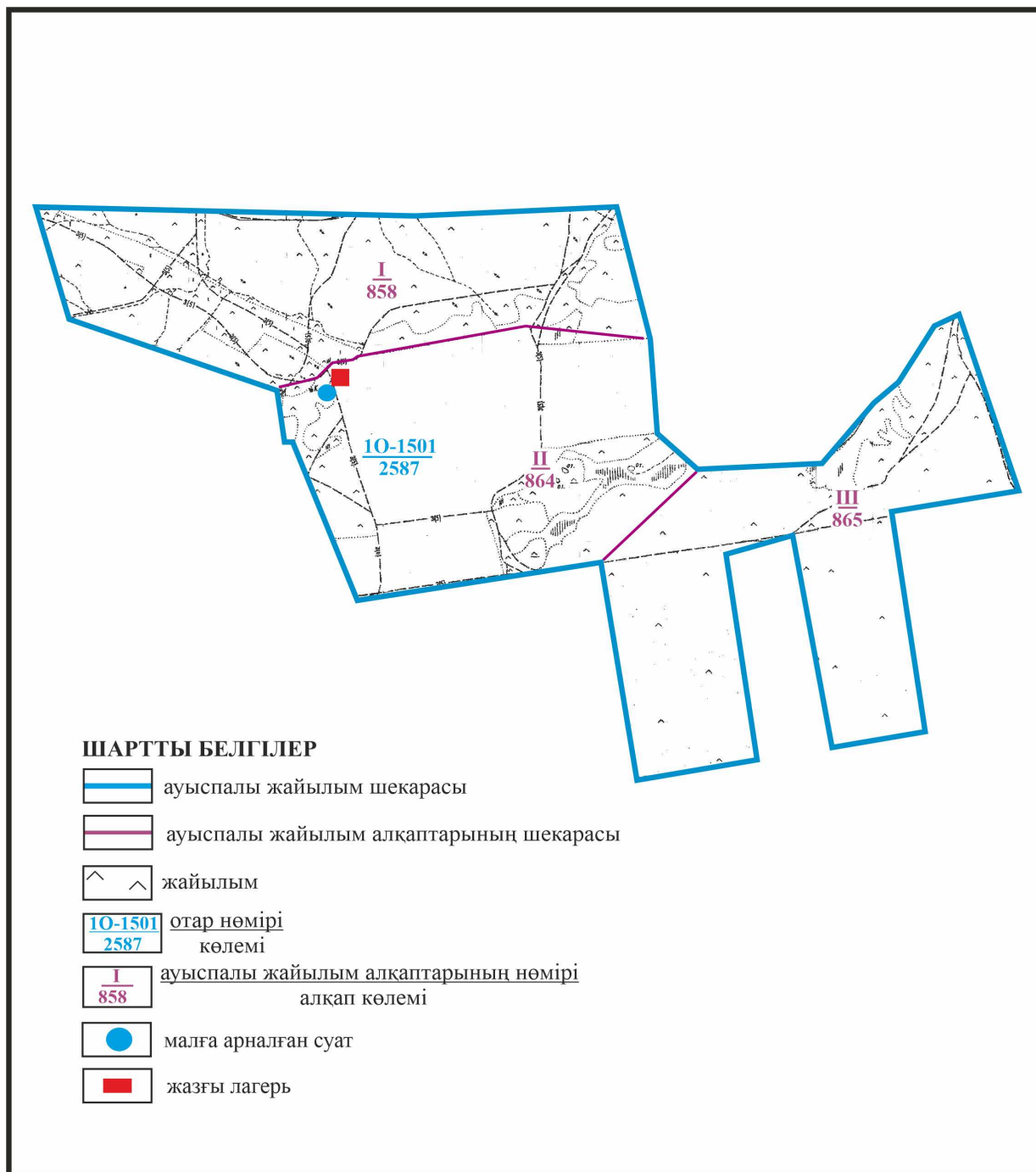
Қарқаралы аудандық мәслихатының  
2024 жылғы 08 ақпандағы  
№ VIII-17/132 шешіміне  
34 қосымша

**Қарқаралы ауданы Абай ауылдық округі отарлы жер учаскесінің шекараларында Айнабұлақ ауылының жайылымдық инфрақұрылым объектілерінің, жайылым алаңдарының және сыртқы және ішкі шекараларының схемасы**



Қарқаралы аудандық мәслихатының  
2024 жылғы 08 ақпандағы  
№ VIII-17/132 шешіміне  
35 қосымша

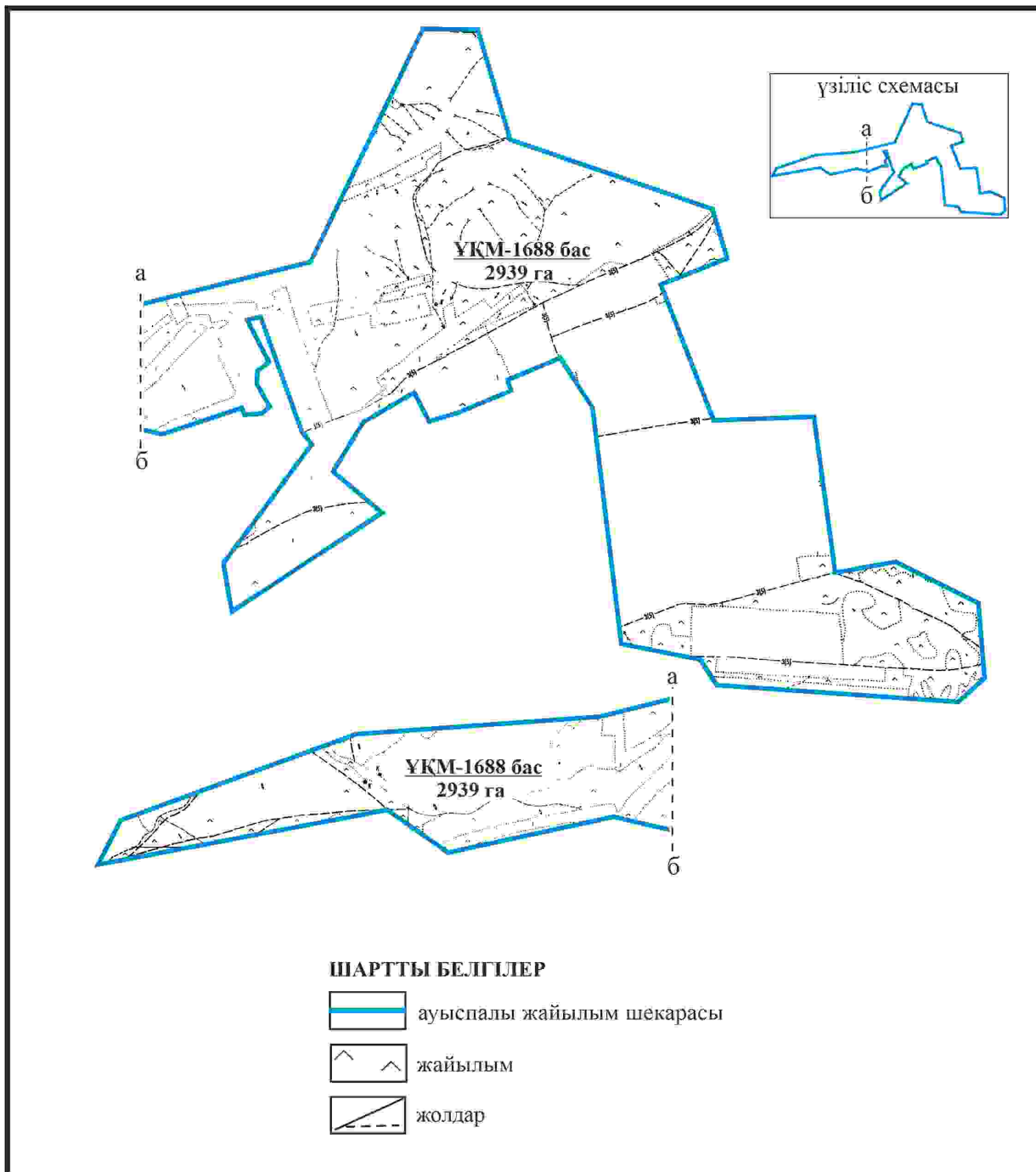
**Қарқаралы ауданы Абай ауылдық округі отарлы жер учаскесінің шекараларында Айнабұлақ ауылының жайылым пайдаланушылардың су көздеріне қол жеткізу схемасы**



Қарқаралы аудандық мәслихатының  
2024 жылғы 08 ақпандағы  
№ VIII-17/132 шешіміне  
36 қосымша

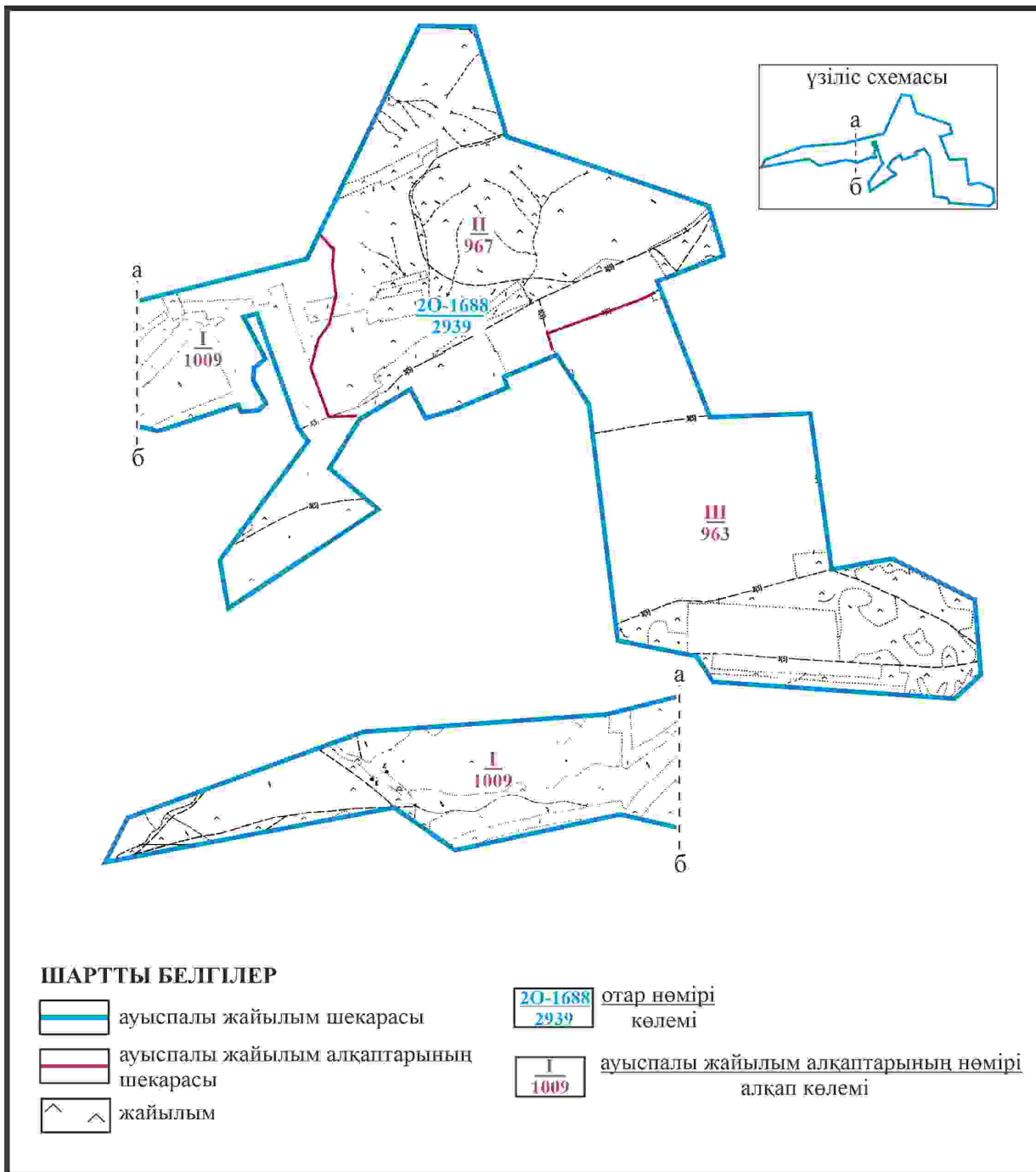
**Қарқаралы ауданы Абай ауылдық округі отарлы жер учаскесінің шекараларында Айнабұлақ ауылының ауыл шаруашылығы жануарларының мал басын орналастыру үшін жайылымдарды қайта бөлу схемасы**





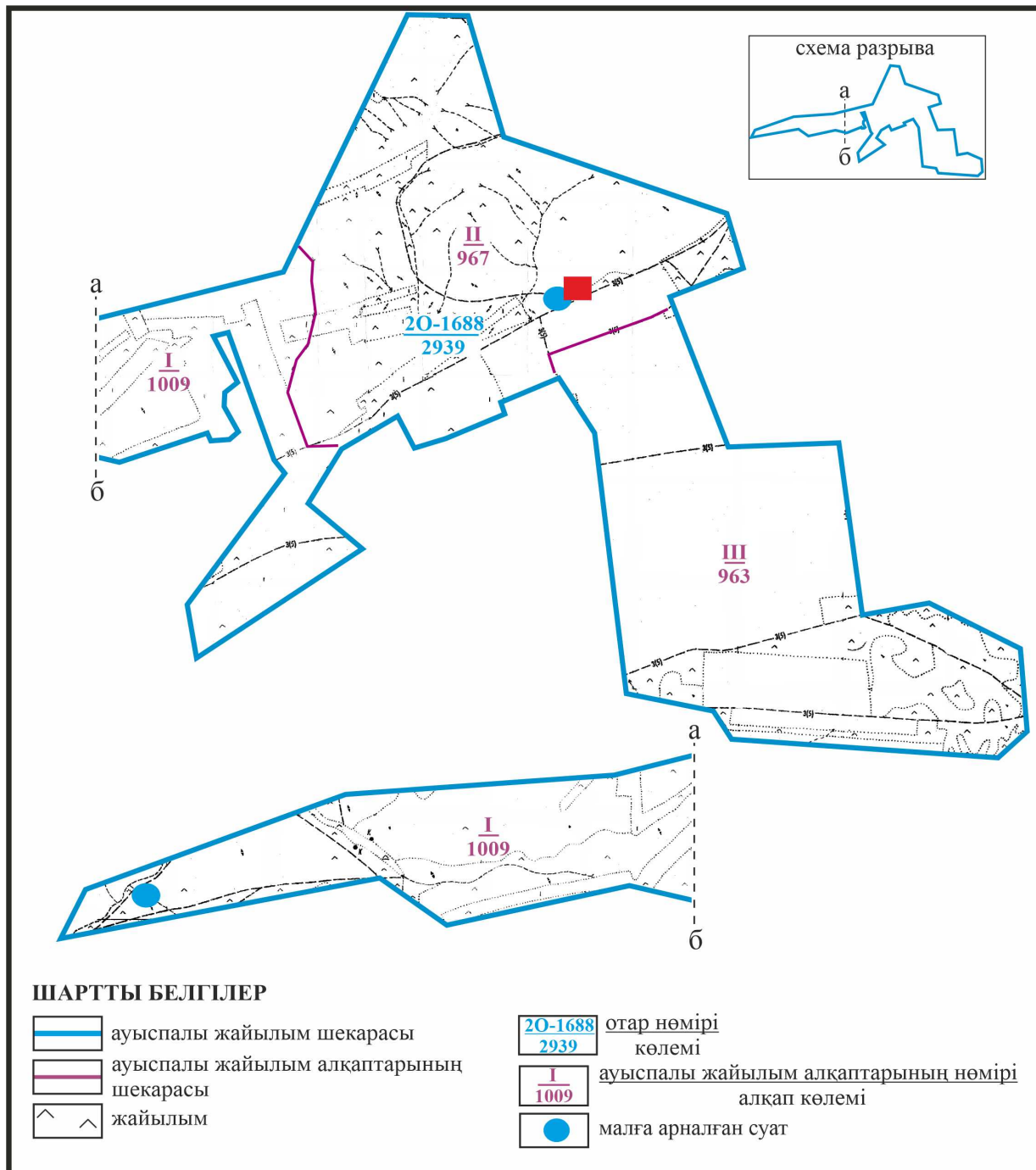
Қарқаралы аудандық мәслихатының  
2024 жылғы 08 ақпандағы  
№ VIII-17/132 шешіміне  
37 қосымша

**Қарқаралы ауданы Абай ауылдық округі отарлы жер учаскесінің шекараларында Айнабұлақ ауылының жайылымдық инфрақұрылым объектілерінің, жайылым алаңдарының және сыртқы және ішкі шекараларының схемасы**



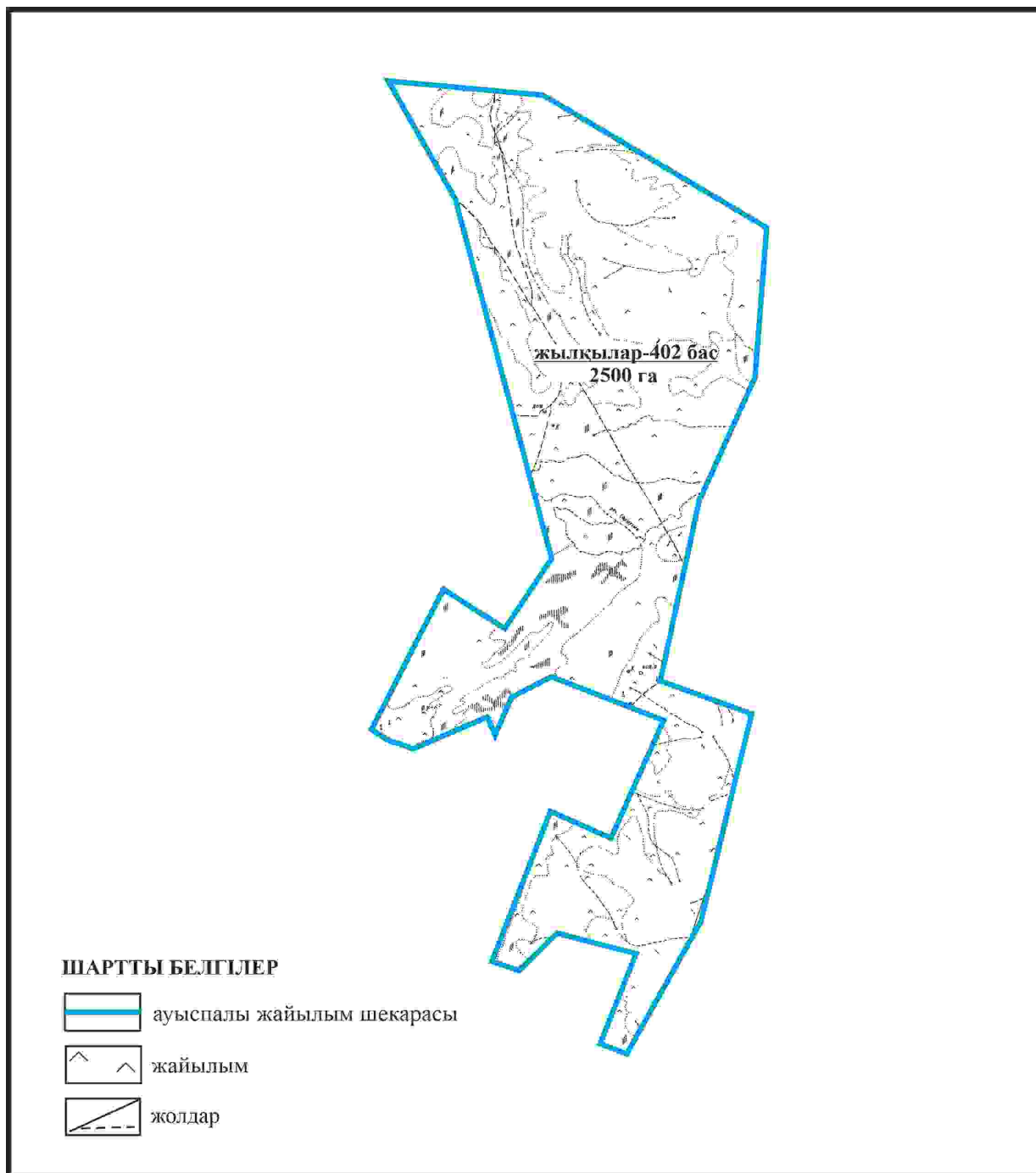
Қарқаралы аудандық мәслихатының  
2024 жылғы 08 ақпандағы  
№ VIII-17/132 шешіміне  
38 қосымша

**Қарқаралы ауданы Абай ауылдық округі отарлы жер учаскесінің шекараларында Айнабұлақ ауылының жайылым пайдаланушылардың су көздеріне қол жеткізу схемасы**



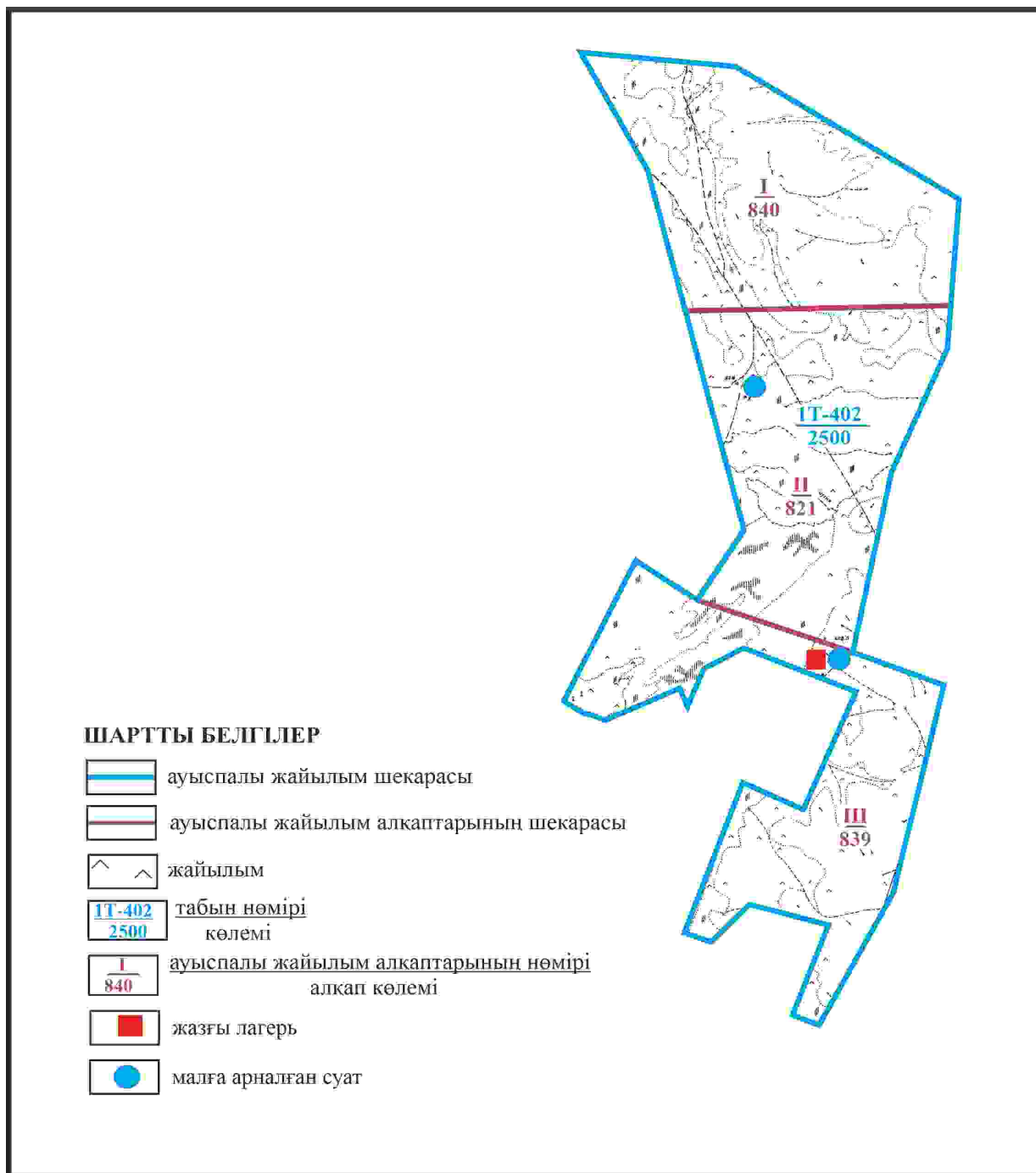
Қарқаралы аудандық мәслихатының  
2024 жылғы 08 ақпандағы  
№ VIII-17/132 шешіміне  
39 қосымша

**Қарқаралы ауданы Абай ауылдық округі отарлы жер учаскесінің шекараларында Айнабұлақ ауылының ауыл шаруашылығы жануарларының мал басын орналастыру үшін жайылымдарды қайта бөлу схемасы**



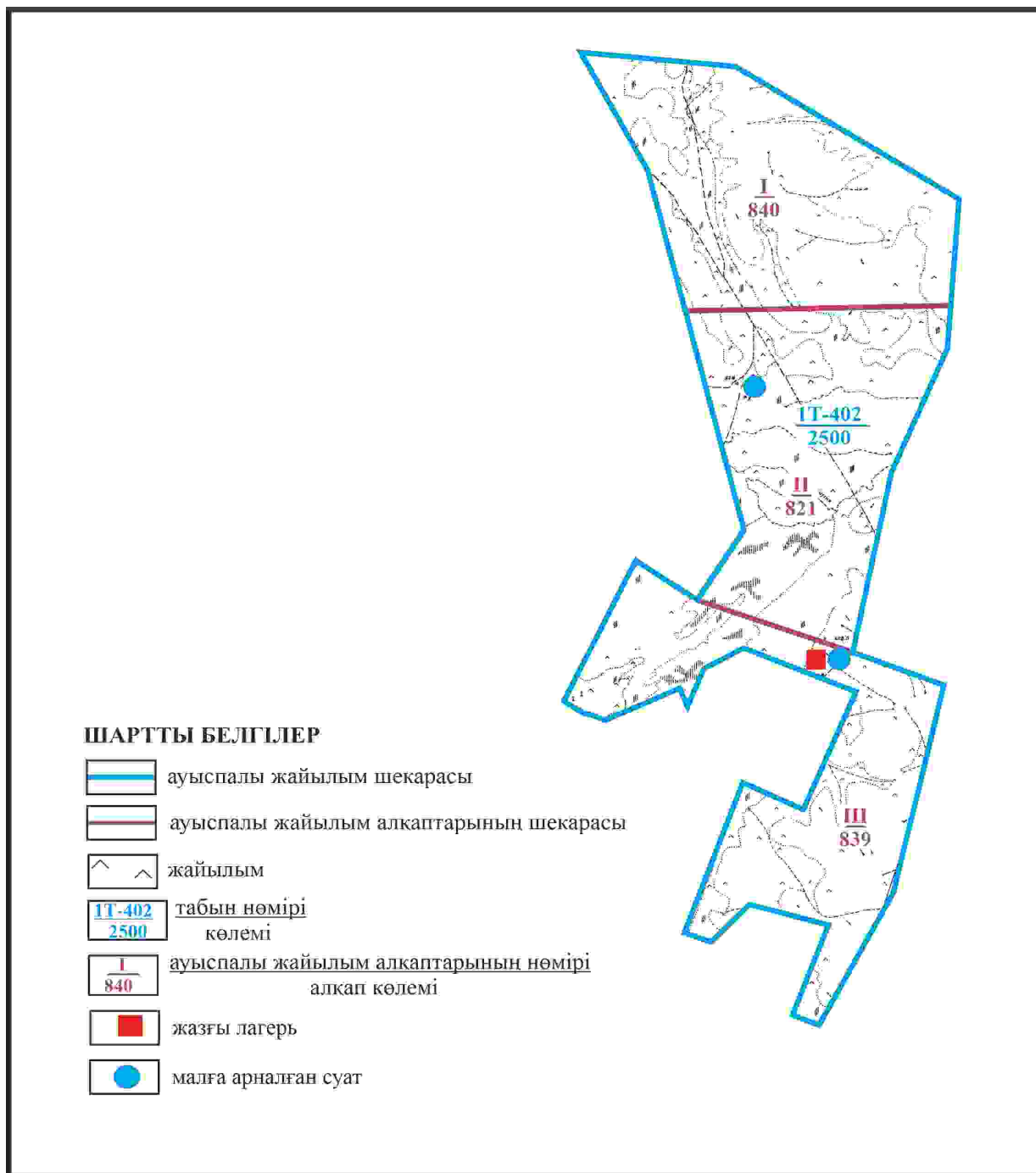
Қарқаралы аудандық мәслихатының  
2024 жылғы 08 ақпандағы  
№ VIII-17/132 шешіміне  
40 қосымша

**Қарқаралы ауданы Абай ауылдық округі отарлы жер учаскесінің шекараларында Айнабұлақ ауылының жайылымдық инфрақұрылым объектілерінің, жайылым алаңдарының және сыртқы және ішкі шекараларының схемасы**



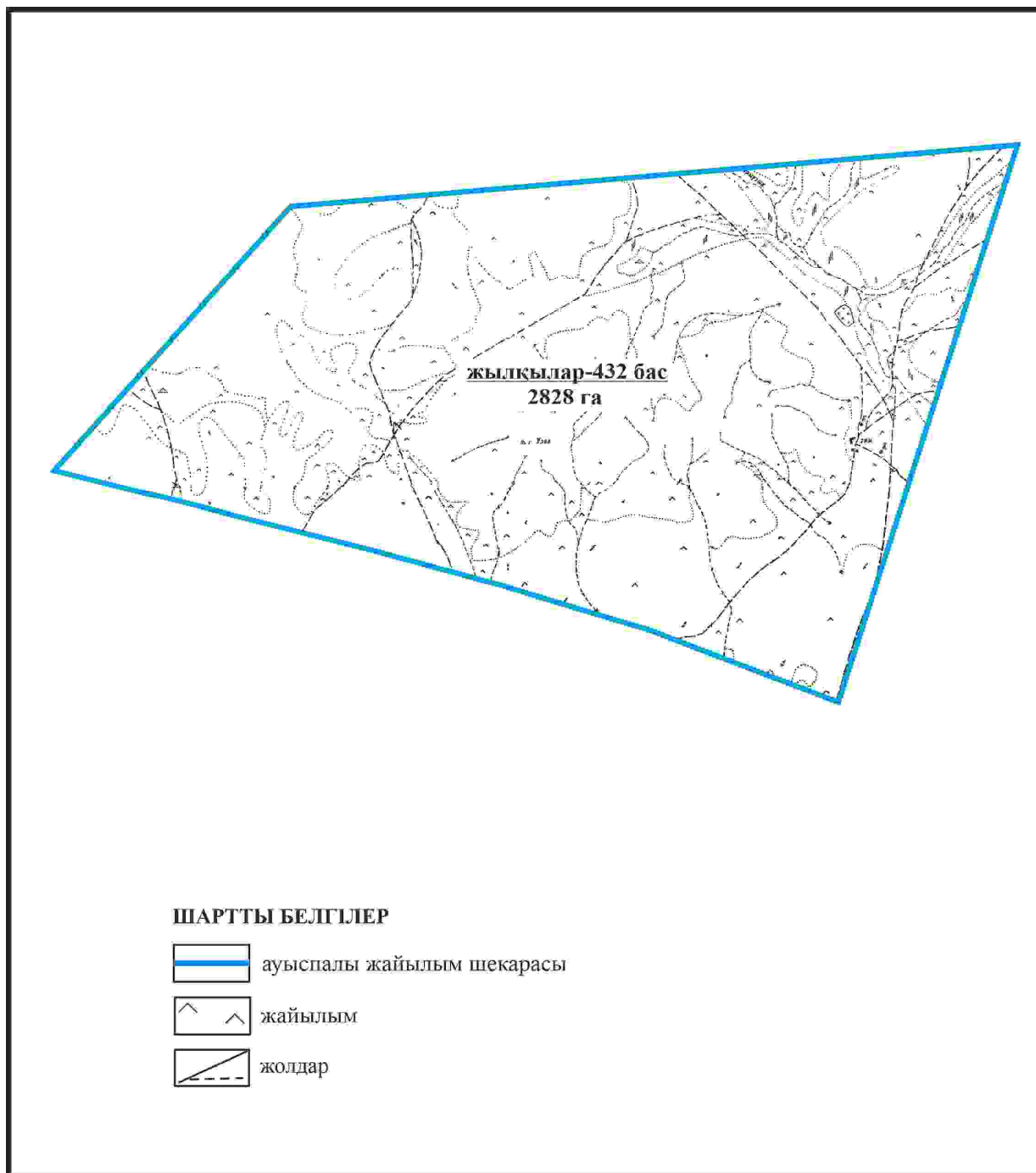
Қарқаралы аудандық мәслихатының  
2024 жылғы 08 ақпандағы  
№ VIII-17/132 шешіміне  
41 қосымша

**Қарқаралы ауданы Абай ауылдық округі отарлы жер учаскесінің шекараларында Айнабұлақ ауылының жайылым пайдаланушылардың су көздеріне қол жеткізу схемасы**



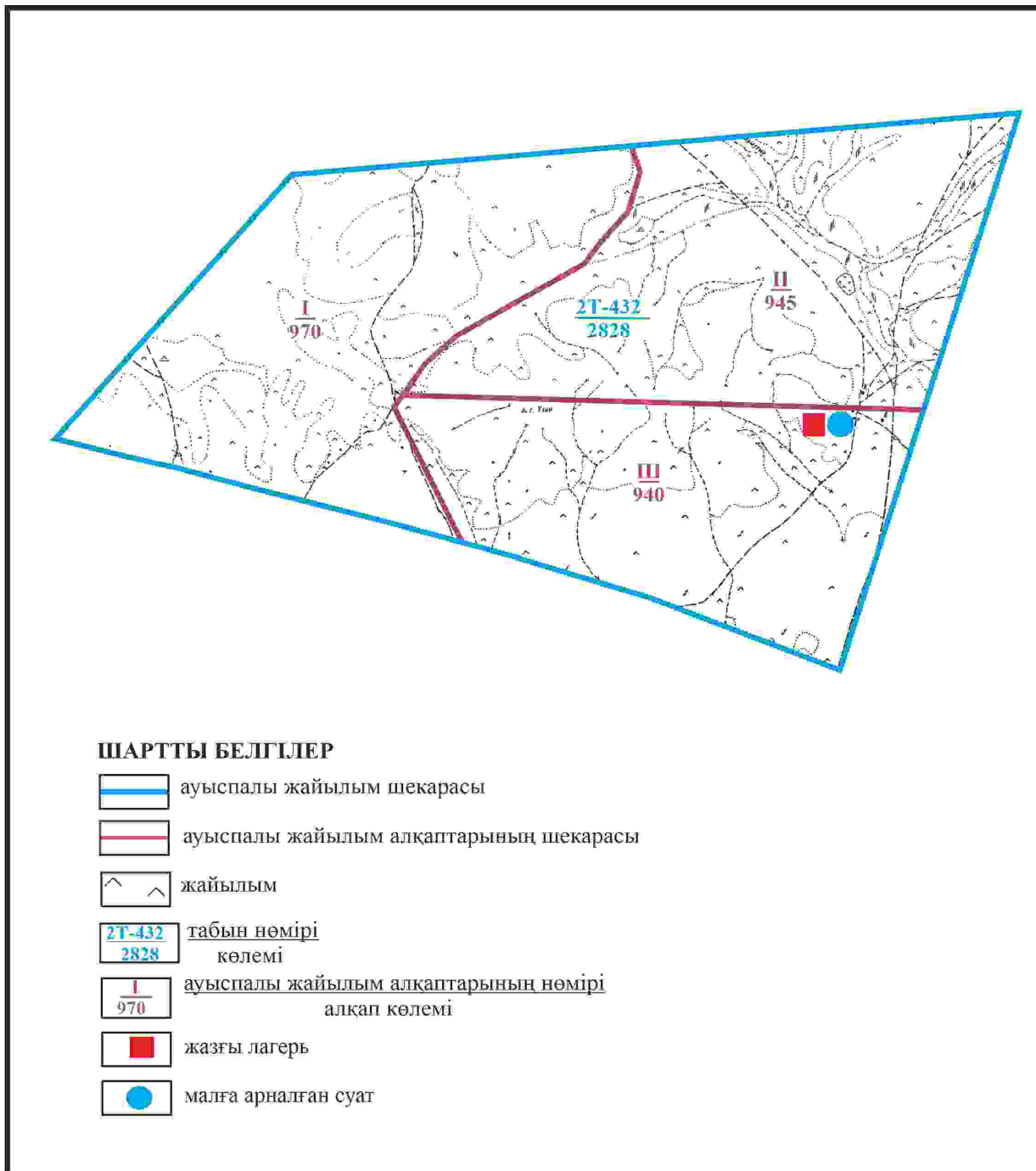
Қарқаралы аудандық мәслихатының  
2024 жылғы 08 ақпандағы  
№ VIII-17/132 шешіміне  
42 қосымша

**Қарқаралы ауданы Абай ауылдық округі отарлы жер учаскесінің шекараларында Айнабұлақ ауылының ауыл шаруашылығы жануарларының мал басын орналастыру үшін жайылымдарды қайта бөлу схемасы**



Қарқаралы аудандық мәслихатының  
2024 жылғы 08 ақпандағы  
№ VIII-17/132 шешіміне  
43 қосымша

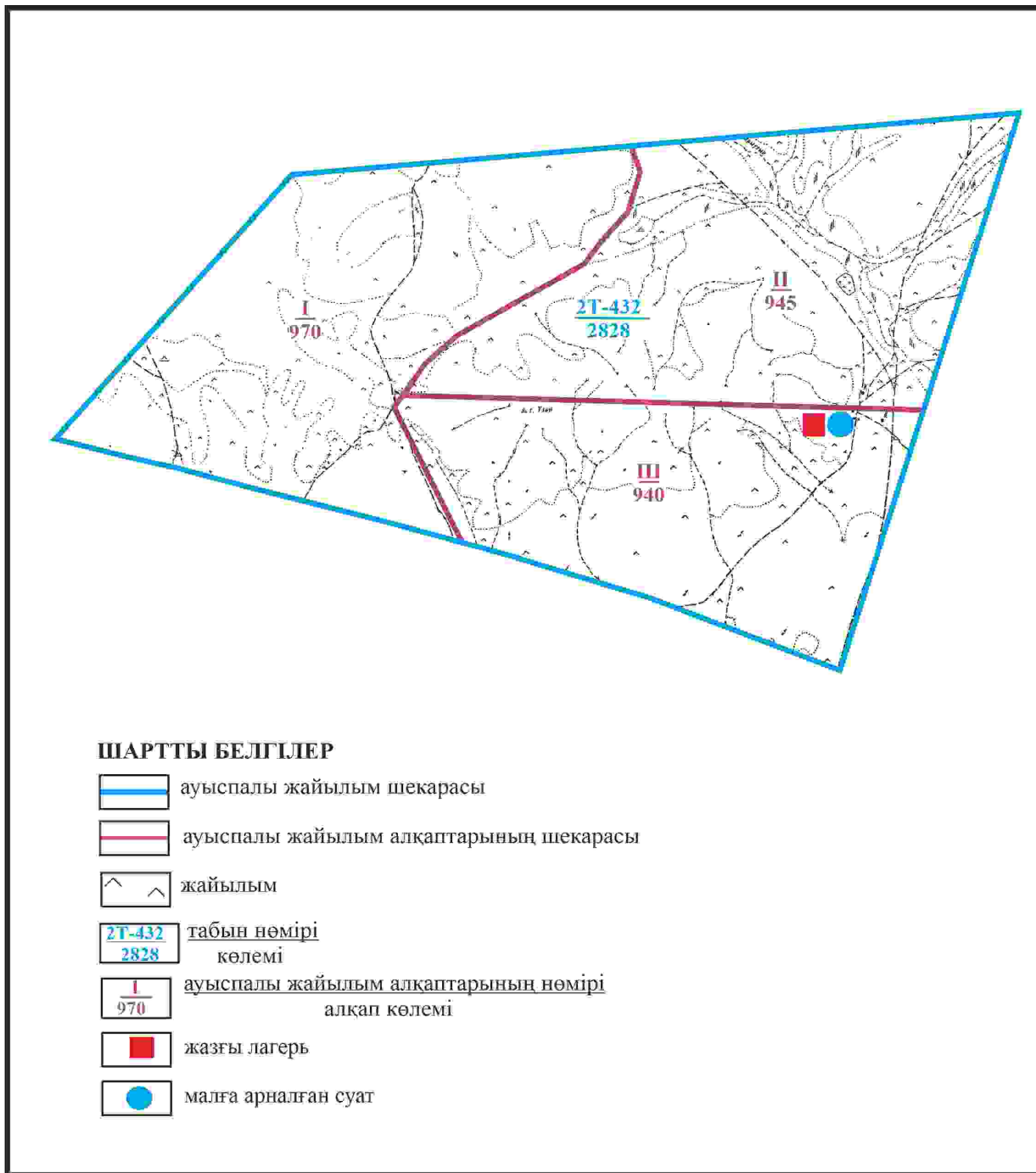
**Қарқаралы ауданы Абай ауылдық округі отарлы жер учаскесінің шекараларында Айнабұлақ ауылының жайылымдық инфрақұрылым объектілерінің, жайылым алаңдарының және сыртқы және ішкі шекараларының схемасы**



Қарқаралы аудандық мәслихатының  
2024 жылғы 08 ақпандағы  
№ VIII-17/132 шешіміне  
44 қосымша

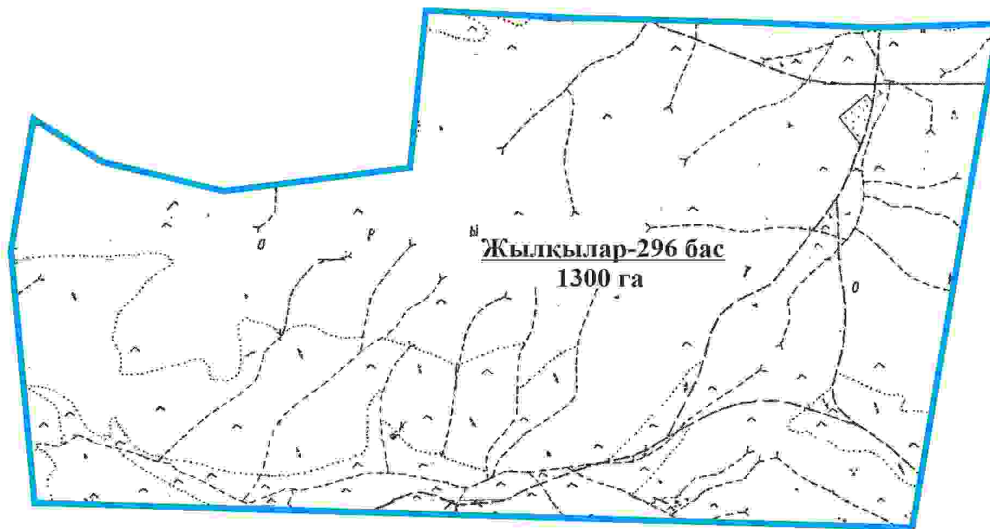
**Қарқаралы ауданы Абай ауылдық округі отарлы жер учаскесінің шекараларында Айнабұлақ ауылының жайылым пайдаланушылардың су көздеріне қол жеткізу схемасы**








Қарқаралы аудандық мәслихатының  
2024 жылғы 08 ақпандағы  
№ VIII-17/132 шешіміне  
45 қосымша

**Қарқаралы ауданы Абай ауылдық округі отарлы жер учаскесінің шекараларында Айнабұлақ ауылының ауыл шаруашылығы жануарларының мал басын орналастыру үшін жайылымдарды қайта бөлу схемасы**

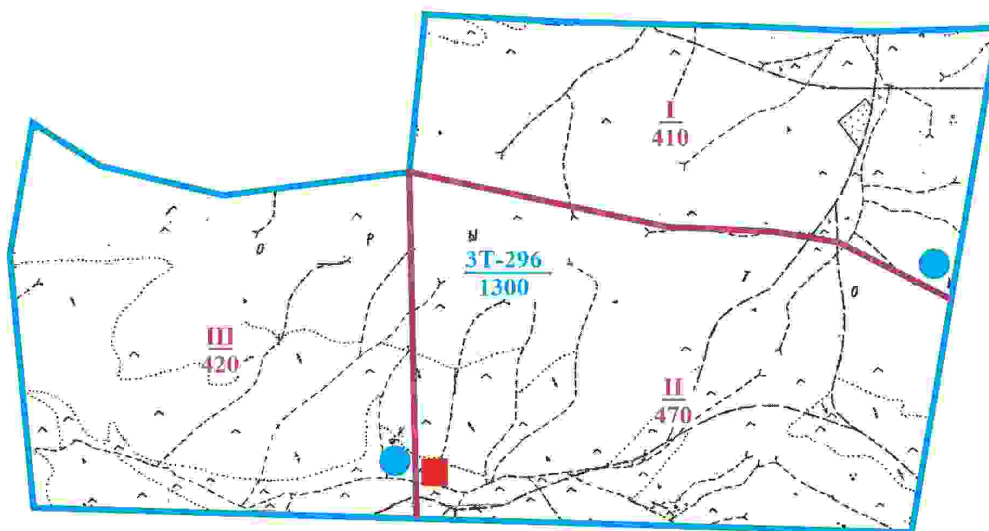


**ШАРТТЫ БЕЛГІЛЕР**








-  ауыспалы жайылым шекарасы
-  жайылым
-  жолдар

Қарқаралы аудандық мәслихатының  
2024 жылғы 08 ақпандағы  
№ VIII-17/132 шешіміне  
46 қосымша

**Қарқаралы ауданы Абай ауылдық округі отарлы жер учаскесінің шекараларында Айнабұлақ ауылының жайылымдық инфрақұрылым объектілерінің, жайылым алаңдарының және сыртқы және ішкі шекараларының схемасы**

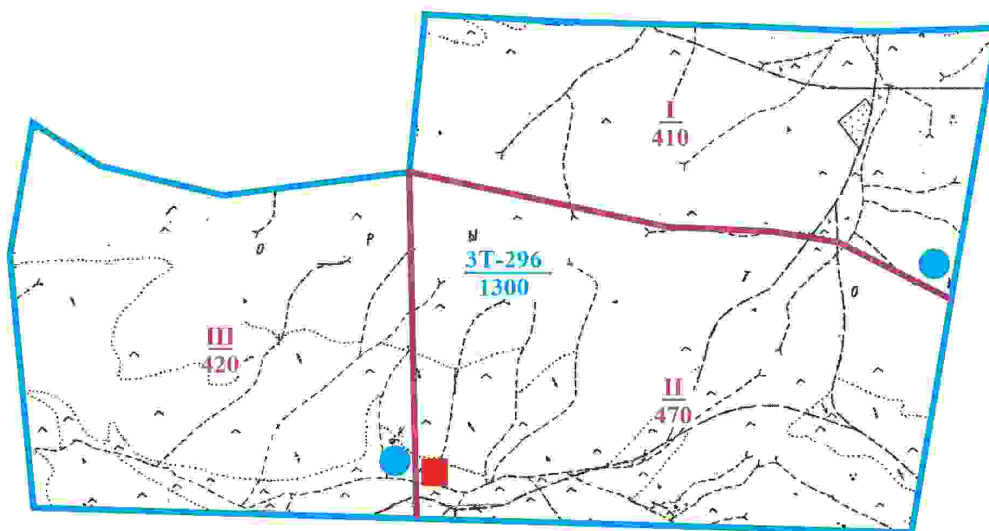


**ШАРТТЫ БЕЛГІЛЕР**








-  ауыспалы жайылым шекарасы
-  ауыспалы жайылым алқаптарының шекарасы
-  жайылым
-  табын нөмірі  
көлемі
-  ауыспалы жайылым алқаптарының нөмірі  
алқап көлемі
-  жазғы лагерь
-  малға арналған суат

Қарқаралы аудандық мәслихатының  
2024 жылғы 08 ақпандағы  
№ VIII-17/132 шешіміне  
47 қосымша

**Қарқаралы ауданы Абай ауылдық округі отарлы жер учаскесінің шекараларында Айнабұлақ ауылының жайылым пайдаланушылардың су көздеріне қол жеткізу схемасы**

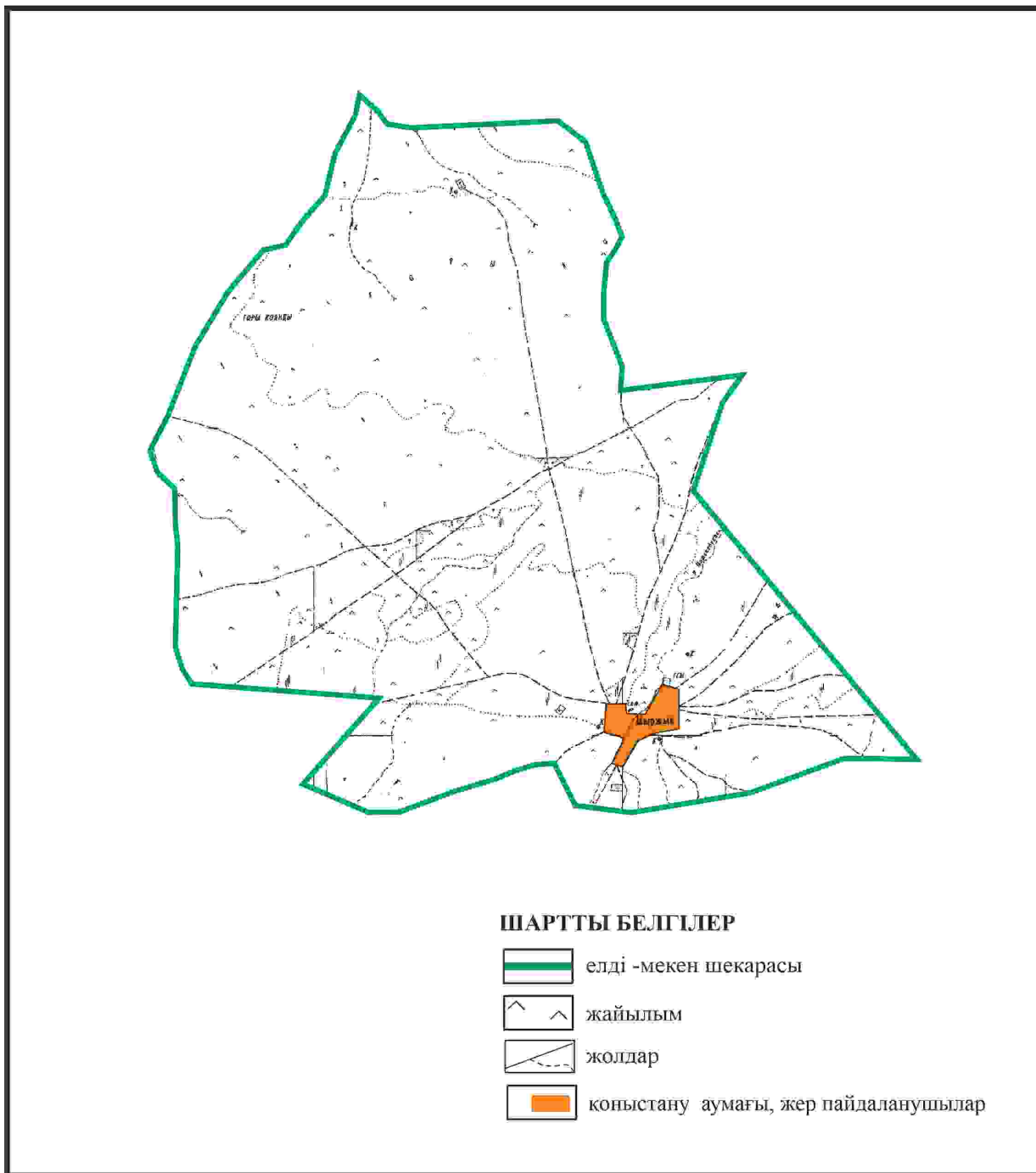


**ШАРТТЫ БЕЛГІЛЕР**

-  ауыспалы жайылым шекарасы
-  ауыспалы жайылым алқаптарының шекарасы
-  жайылым
-  табын нөмірі  
көлемі
-  ауыспалы жайылым алқаптарының нөмірі  
алқап көлемі
-  жазғы лагерь
-  малға арналған суат

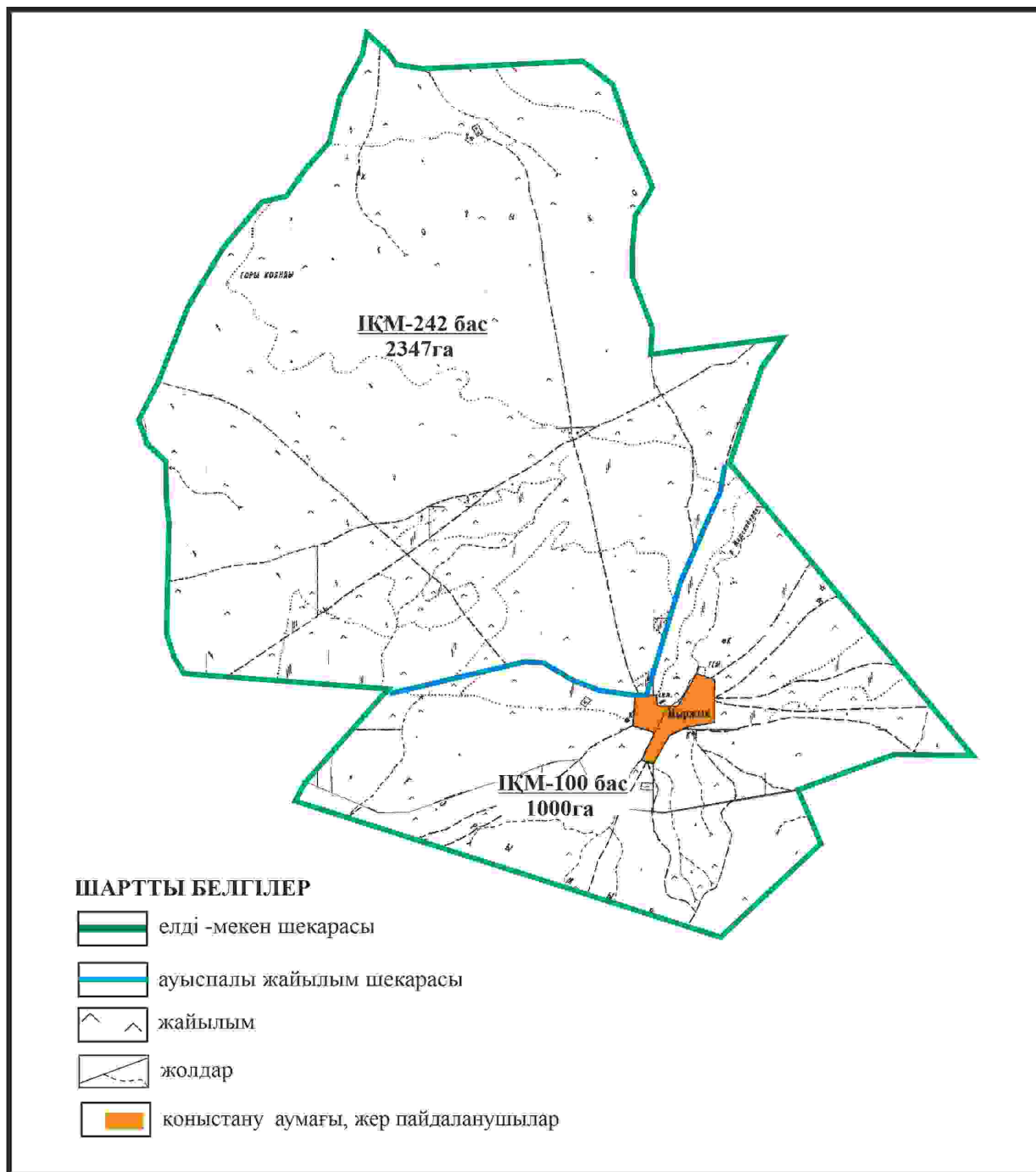
Қарқаралы аудандық мәслихатының  
2024 жылғы 08 ақпандағы  
№ VIII-17/132 шешіміне  
48 қосымша

**Қарқаралы ауданы Абай ауылдық округі Мыржық ауылының аумағындағы жер учаскелерінің меншік иеленушілері мен жер пайдаланушылардың жайылымдарының орналастыру схемасы**



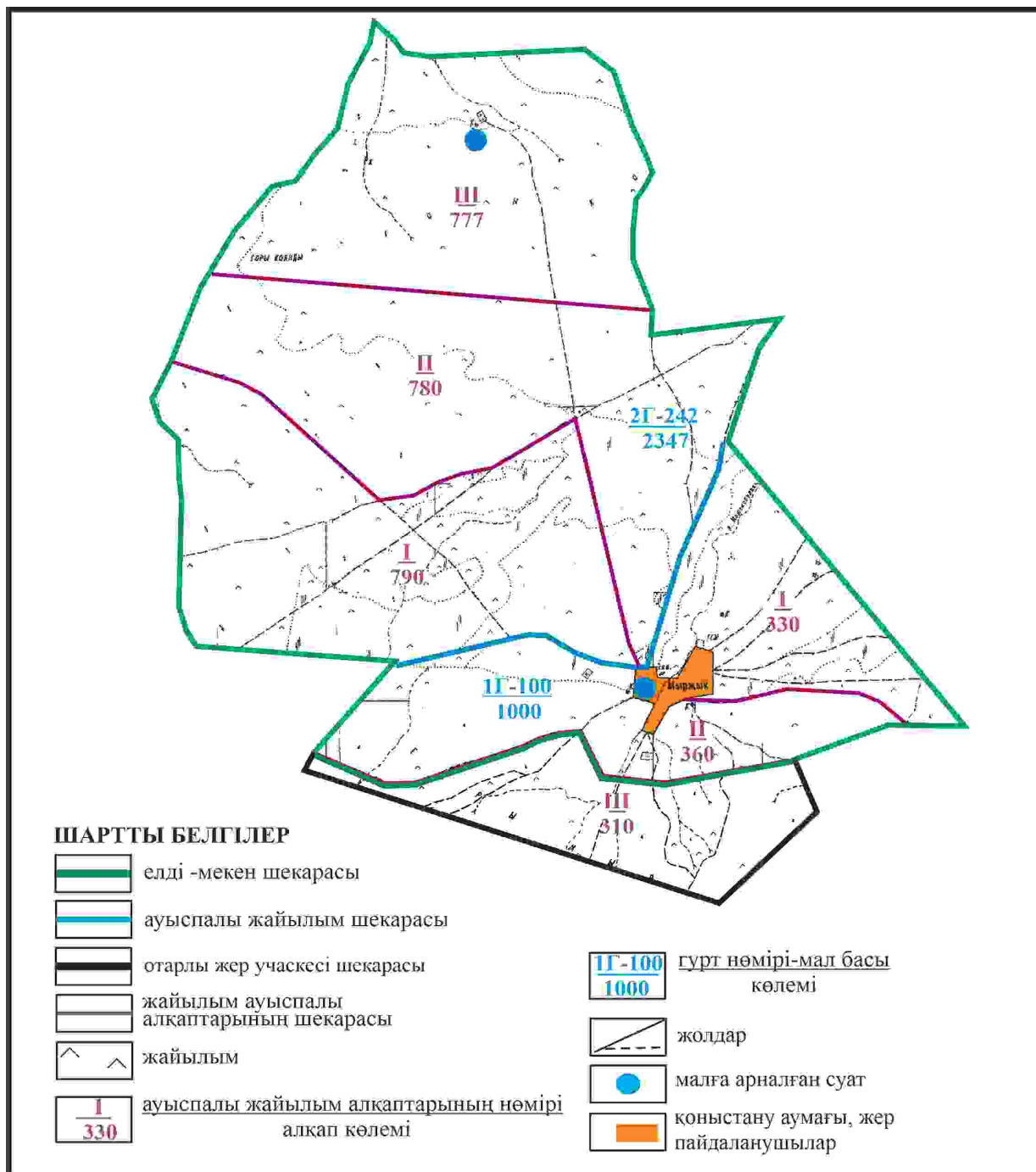
Қарқаралы аудандық мәслихатының  
2024 жылғы 08 ақпандағы  
№ VIII-17/132 шешіміне  
49 қосымша

**Қарқаралы ауданы Абай ауылдық округі Мыржық ауылының шекараларында ауыл  
паруашылығы жануарларының мал басын орналастыру үшін жайылымдарды қайта бөлу  
схемасы**



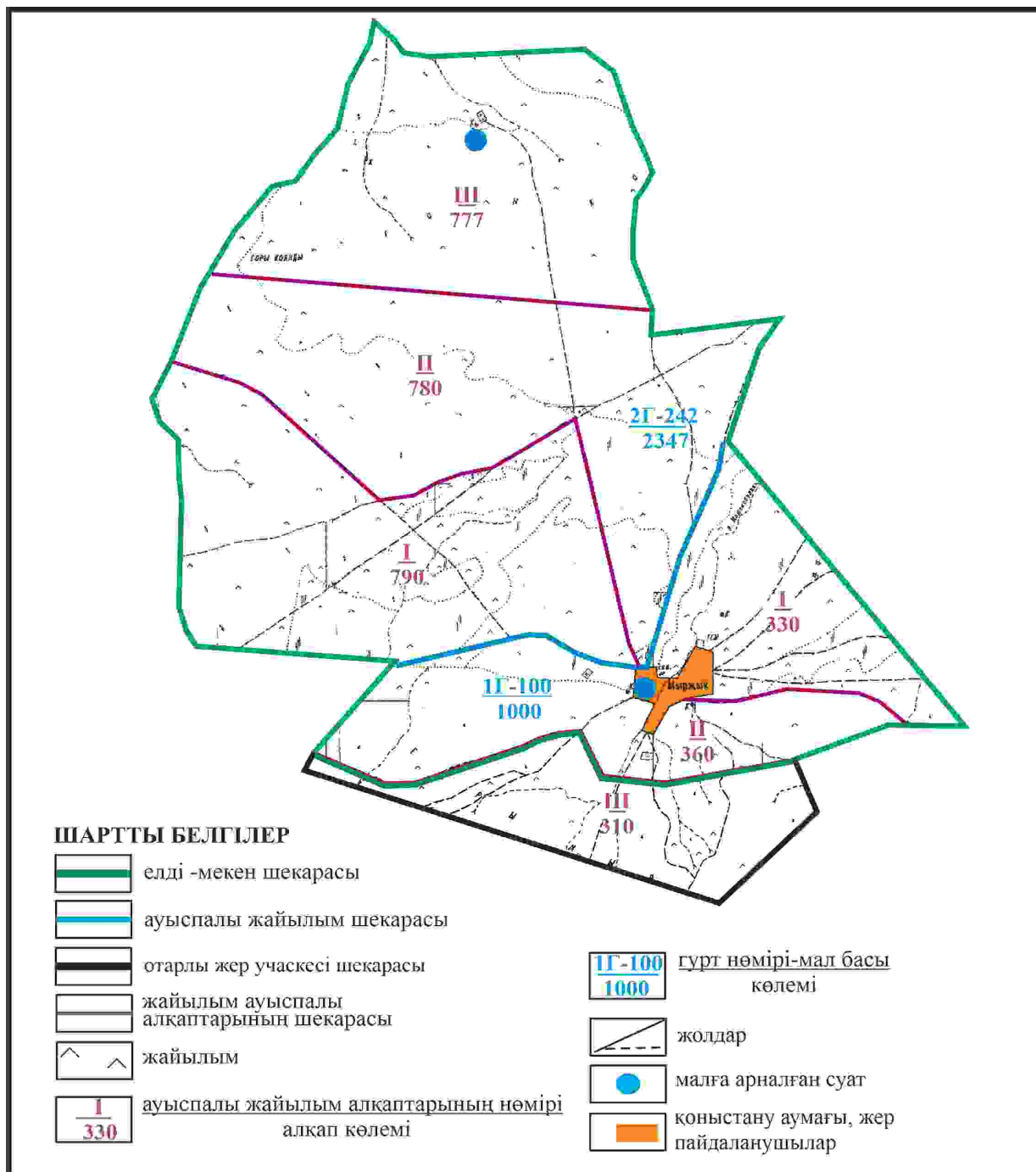
Қарқаралы аудандық мәслихатының  
2024 жылғы 08 ақпандағы  
№ VIII-17/132 шешіміне  
50 қосымша

**Қарқаралы ауданы Абай ауылдық округі Мыржық ауылының шекараларында жайылымдық инфрақұрылым объектілерінің, жайылым алаңдарының және сыртқы және ішкі шекараларының схемасы**



Қарқаралы аудандық мәслихатының  
 2024 жылғы 08 ақпандағы  
 № VIII-17/132 шешіміне  
 51 қосымша

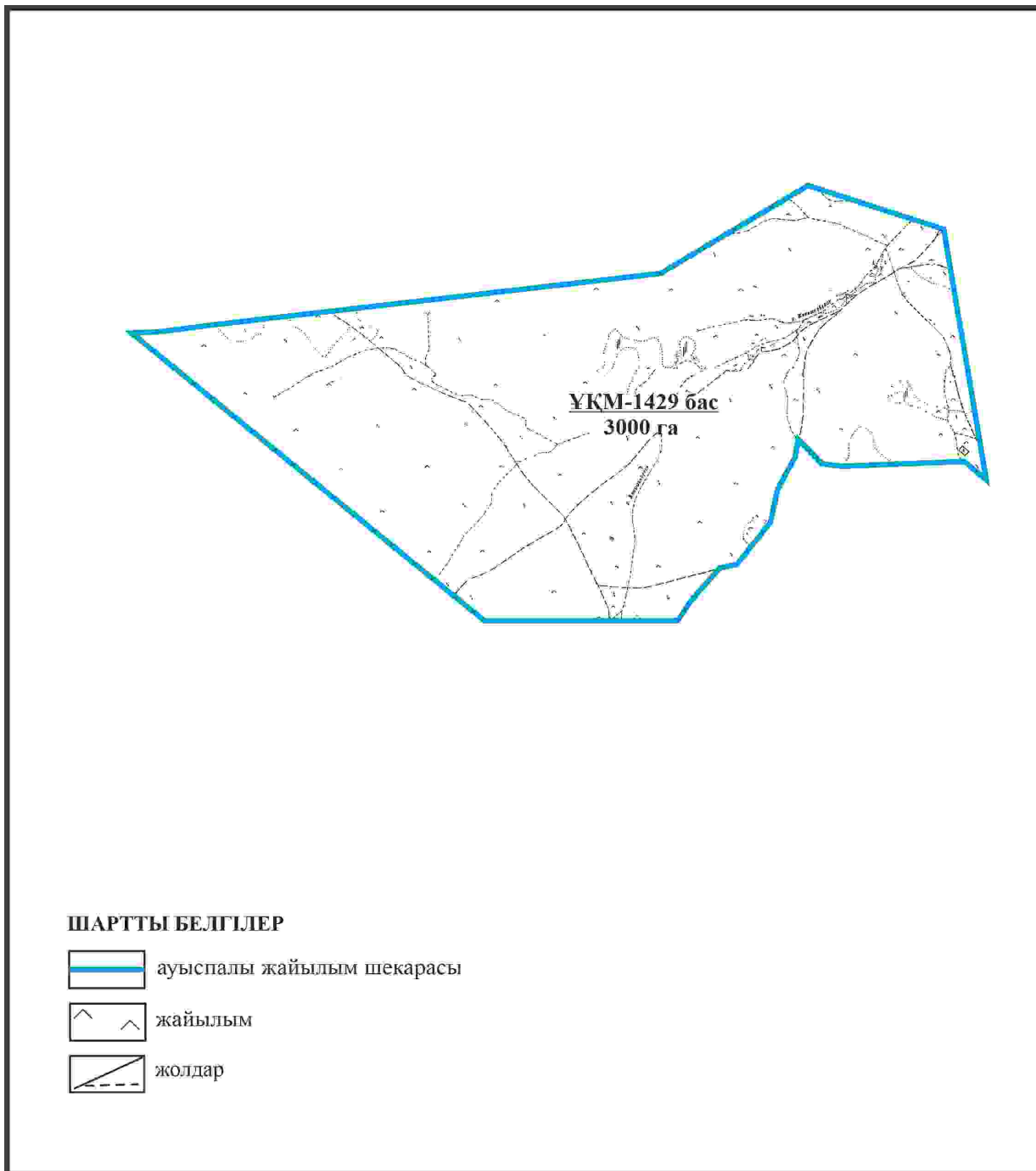
**Қарқаралы ауданы Абай ауылдық округі Мыржық ауылының шекараларында жайылым пайдаланушылардың су көздеріне қол жеткізу схемасы**



Қарқаралы аудандық мәслихатының  
 2024 жылғы 08 ақпандағы  
 № VIII-17/132 шешіміне  
 52 қосымша

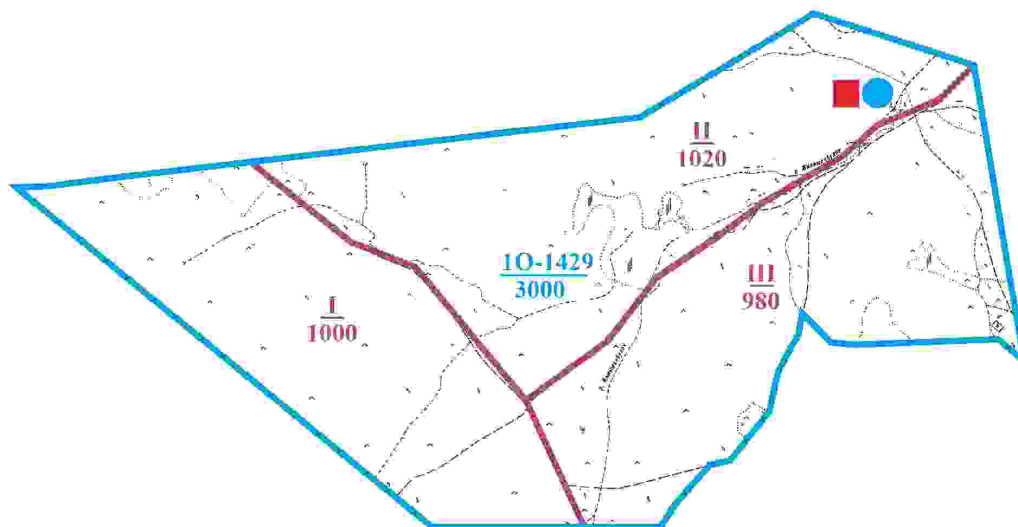
**Қарқаралы ауданы Абай ауылдық округі отарлы жер учаскесінің шекараларында Мыржық ауылының ауыл шаруашылығы жануарларының мал басын орналастыру үшін жайылымдарды қайта бөлу схемасы**












Қарқаралы аудандық мәслихатының  
2024 жылғы 08 ақпандағы  
№ VIII-17/132 шешіміне  
53 қосымша

**Қарқаралы ауданы Абай ауылдық округі отарлы жер учаскесінің шекараларында Мыржық ауылының жайылымдық инфрақұрылым объектілерінің, жайылым алаңдарының және сыртқы және ішкі шекараларының схемасы**

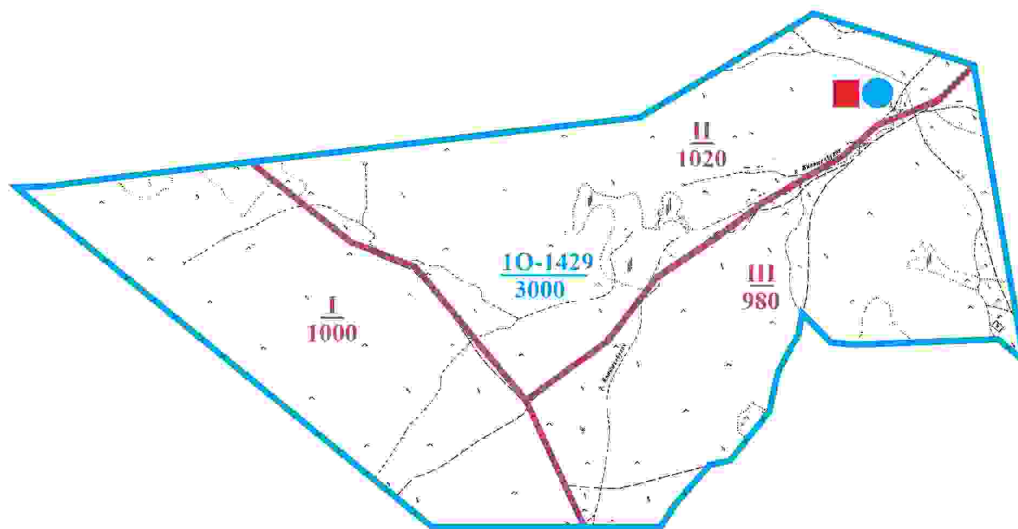


**ШАРТТЫ БЕЛГІЛЕР**








-  ауыспалы жайылым шекарасы
-  ауыспалы жайылым алқаптарының шекарасы
-  жайылым
-  отар нөмірі  
көлемі
-  ауыспалы жайылым алқаптарының нөмірі  
алқап көлемі
-  жазғы лагерь
-  малға арналған суат

Қарқаралы аудандық мәслихатының  
2024 жылғы 08 ақпандағы  
№ VIII-17/132 шешіміне  
54 қосымша

**Қарқаралы ауданы Абай ауылдық округі отарлы жер учаскесінің шекараларында Мыржық ауылының жайылым пайдаланушылардың су көздеріне қол жеткізу схемасы**

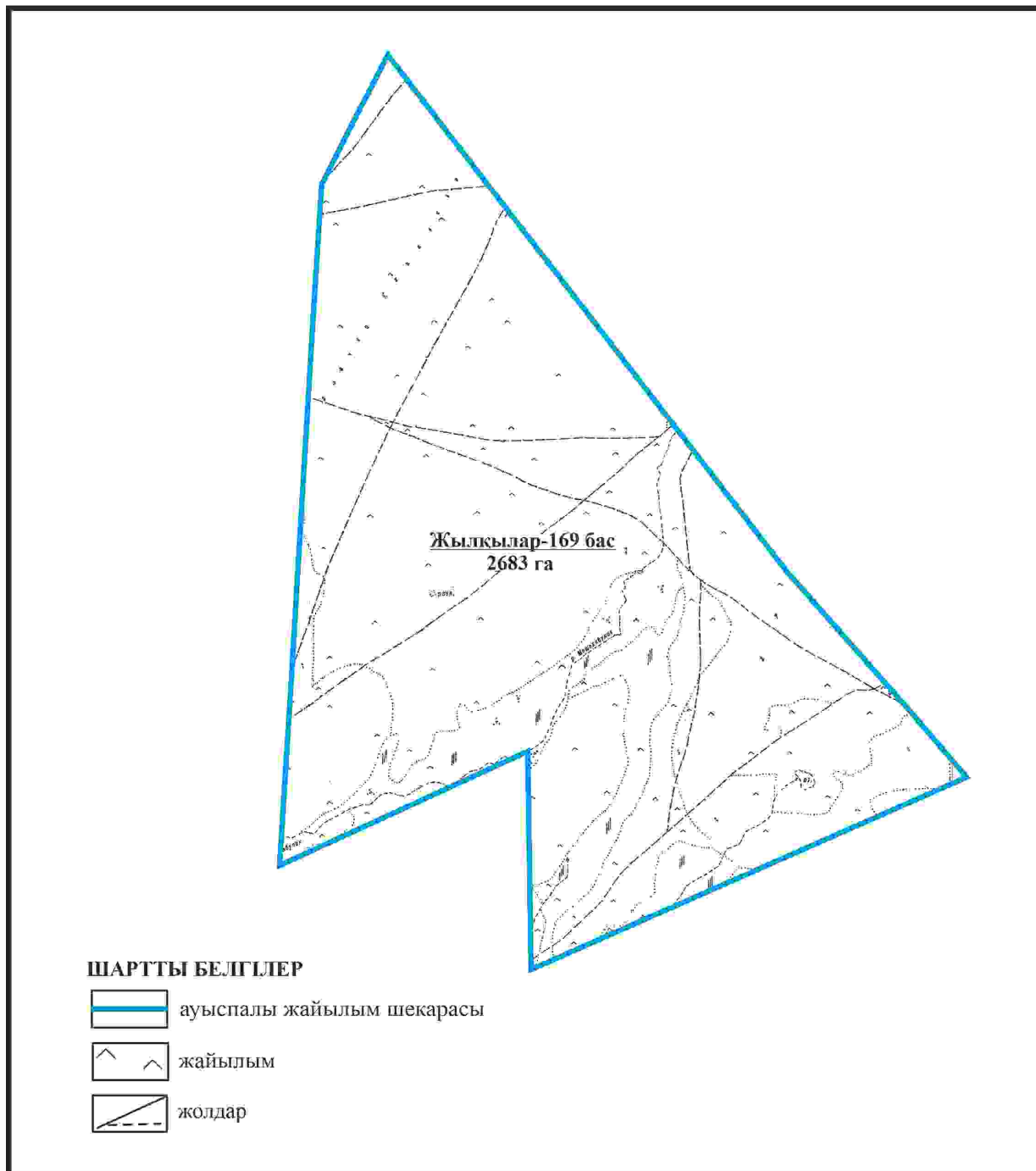


**ШАРТТЫ БЕЛГІЛЕР**

-  ауыспалы жайылым шекарасы
-  ауыспалы жайылым алқаптарының шекарасы
-  жайылым
-  отар нөмірі  
көлемі
-  ауыспалы жайылым алқаптарының нөмірі  
алқап көлемі
-  жазғы лагерь
-  малға арналған суат

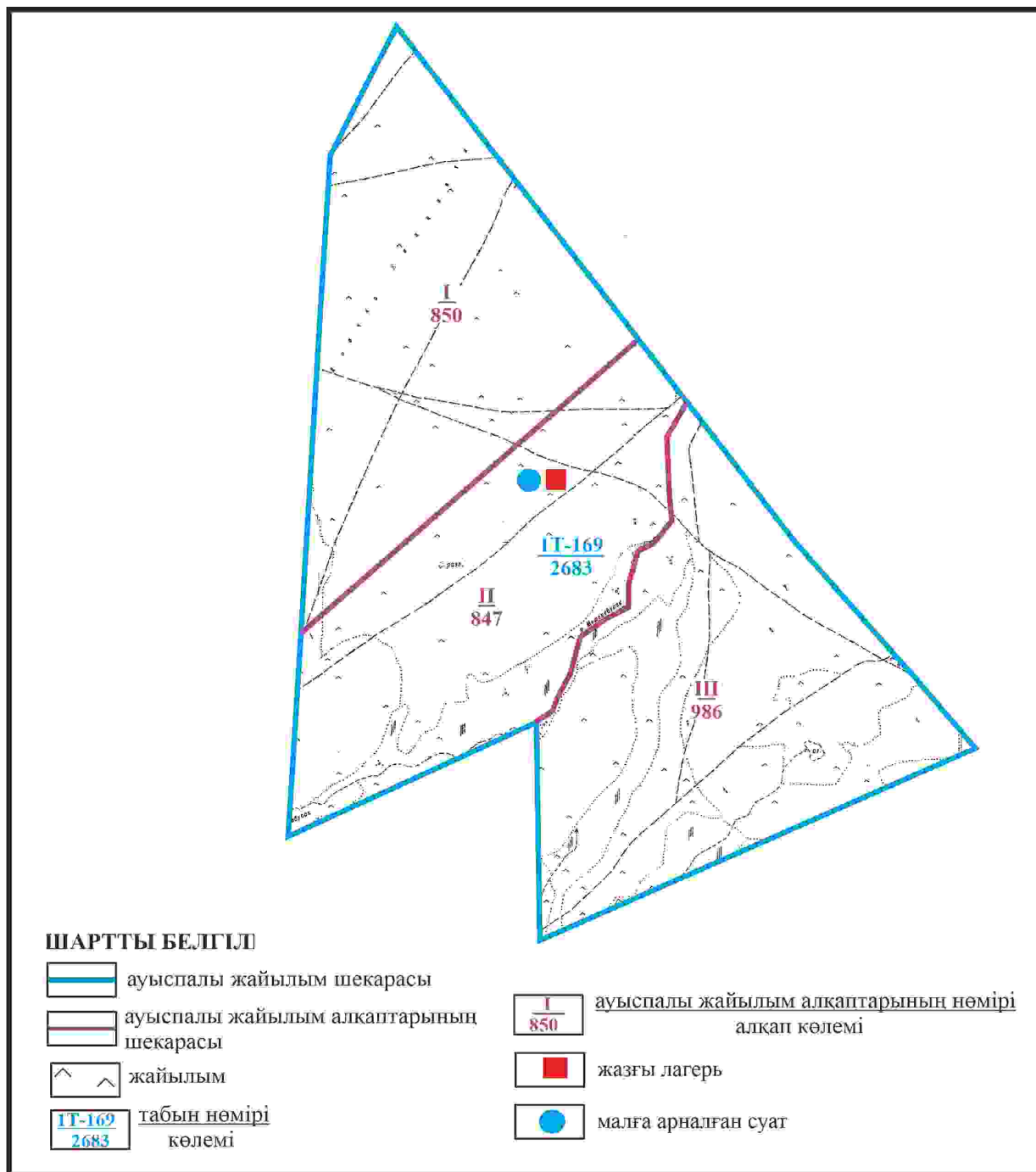
Қарқаралы аудандық мәслихатының  
2024 жылғы 08 ақпандағы  
№ VIII-17/132 шешіміне  
55 қосымша

**Қарқаралы ауданы Абай ауылдық округі отарлы жер учаскесінің шекараларында Мыржық ауылының ауыл шаруашылығы жануарларының мал басын орналастыру үшін жайылымдарды қайта бөлу схемасы**



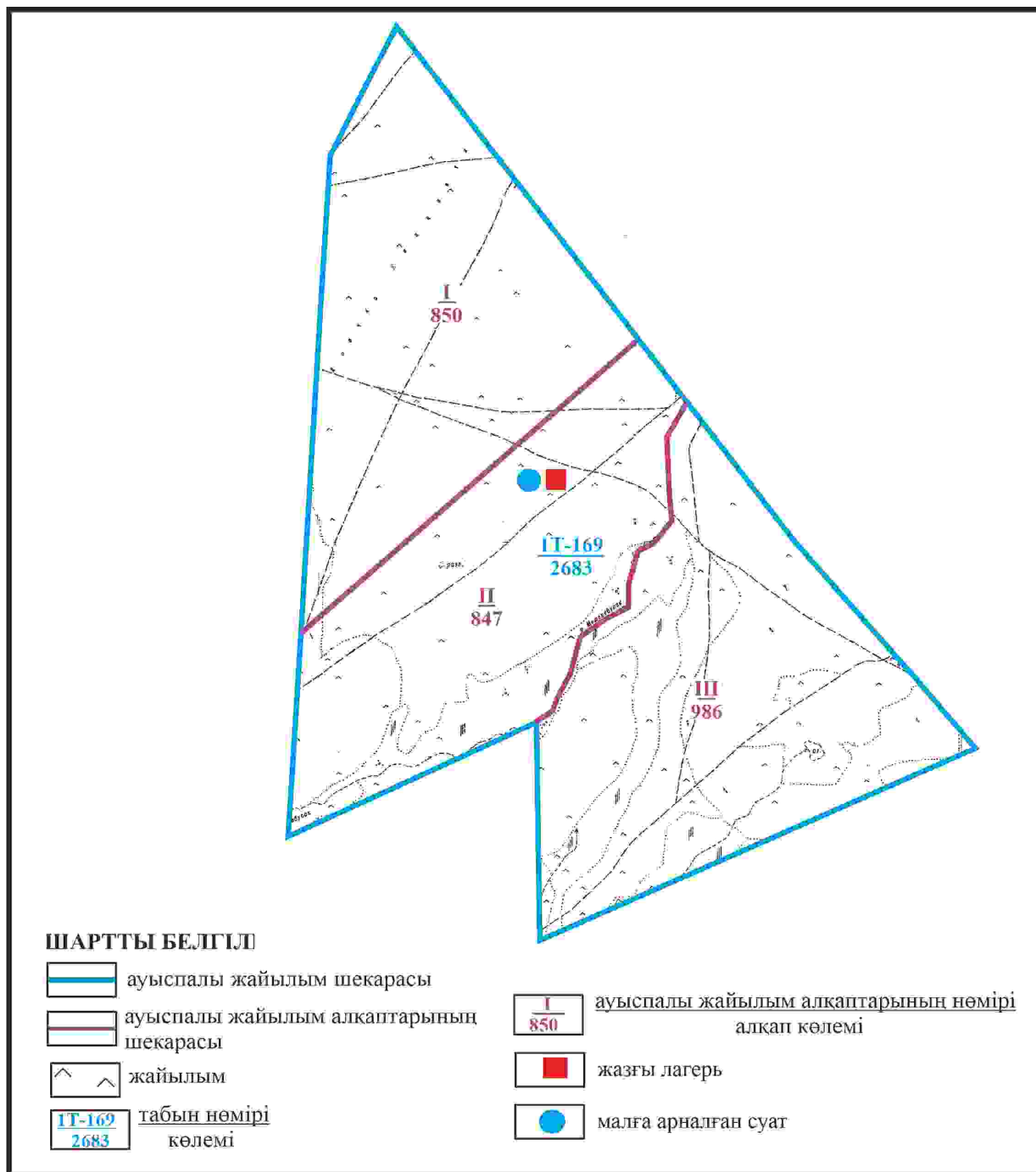
Қарқаралы аудандық мәслихатының  
2024 жылғы 08 ақпандағы  
№ VIII-17/132 шешіміне  
56 қосымша

**Қарқаралы ауданы Абай ауылдық округі отарлы жер учаскесінің шекараларында Мыржық ауылының жайылымдық инфрақұрылым объектілерінің, жайылым алаңдарының және сыртқы және ішкі шекараларының схемасы**



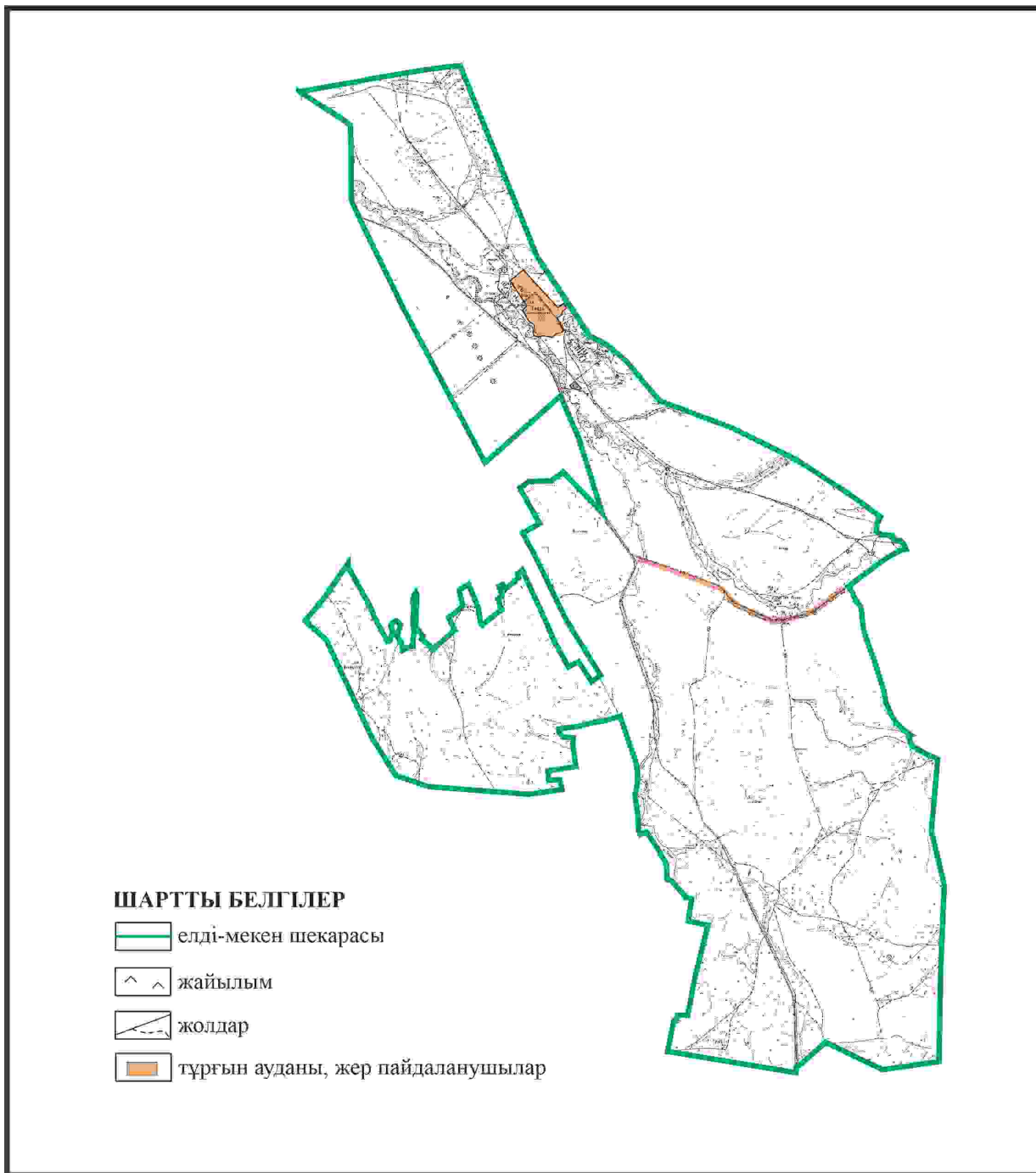
Қарқаралы аудандық мәслихатының  
2024 жылғы 08 ақпандағы  
№ VIII-17/132 шешіміне  
57 қосымша

**Қарқаралы ауданы Абай ауылдық округі отарлы жер учаскесінің шекараларында Мыржық ауылының жайылым пайдаланушылардың су көздеріне қол жеткізу схемасы**



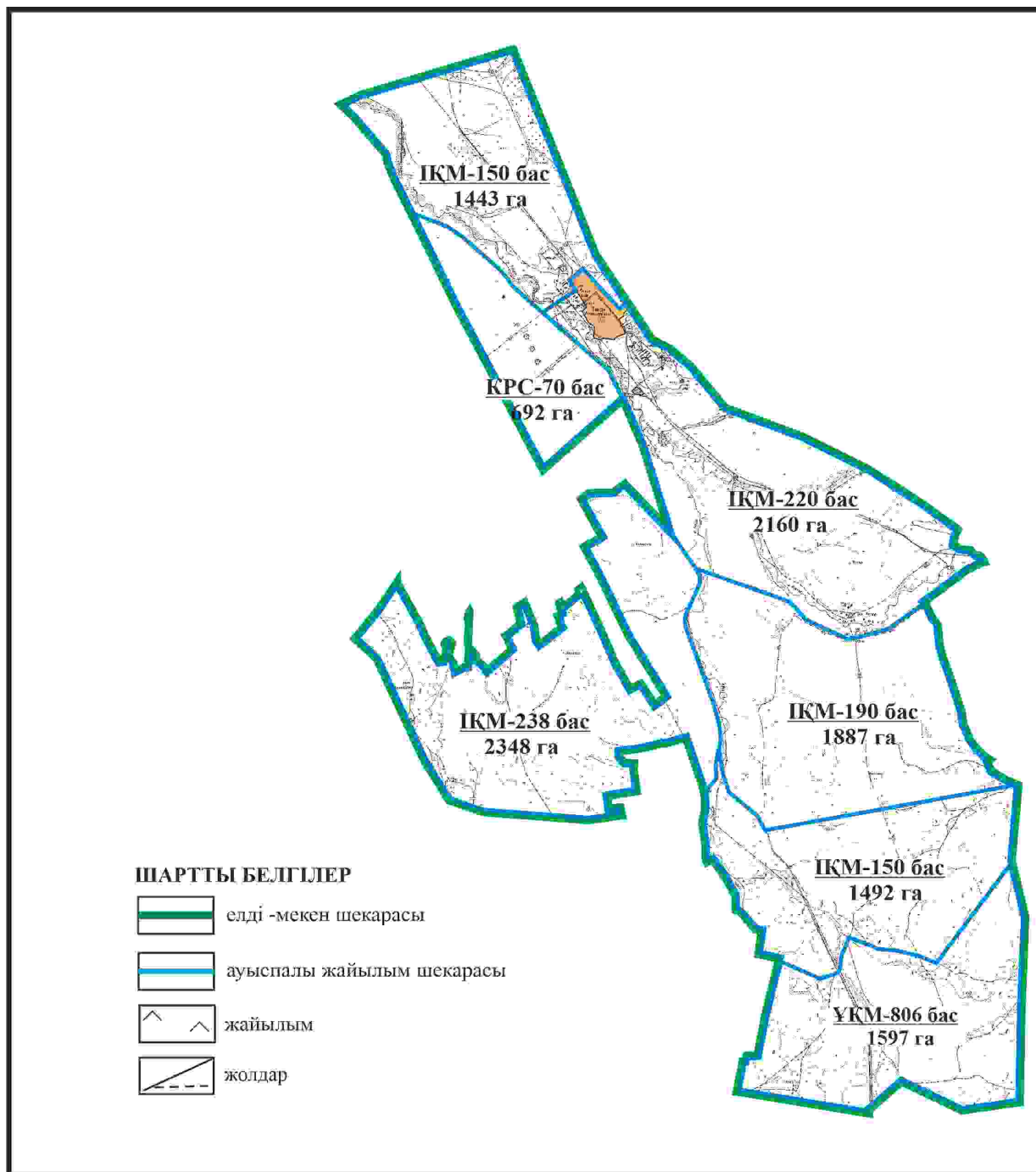
Қарқаралы аудандық мәслихатының  
2024 жылғы 08 ақпандағы  
№ VIII-17/132 шешіміне  
58 қосымша

**Қарқаралы ауданы Қ.Аманжолов ауылдық округі Талды ауылының аумағындағы жер учаскелерінің меншік иеленушілері мен жер пайдаланушылардың жайылымдарының орналастыру схемасы**



Қарқаралы аудандық мәслихатының  
2024 жылғы 08 ақпандағы  
№ VIII-17/132 шешіміне  
59 қосымша

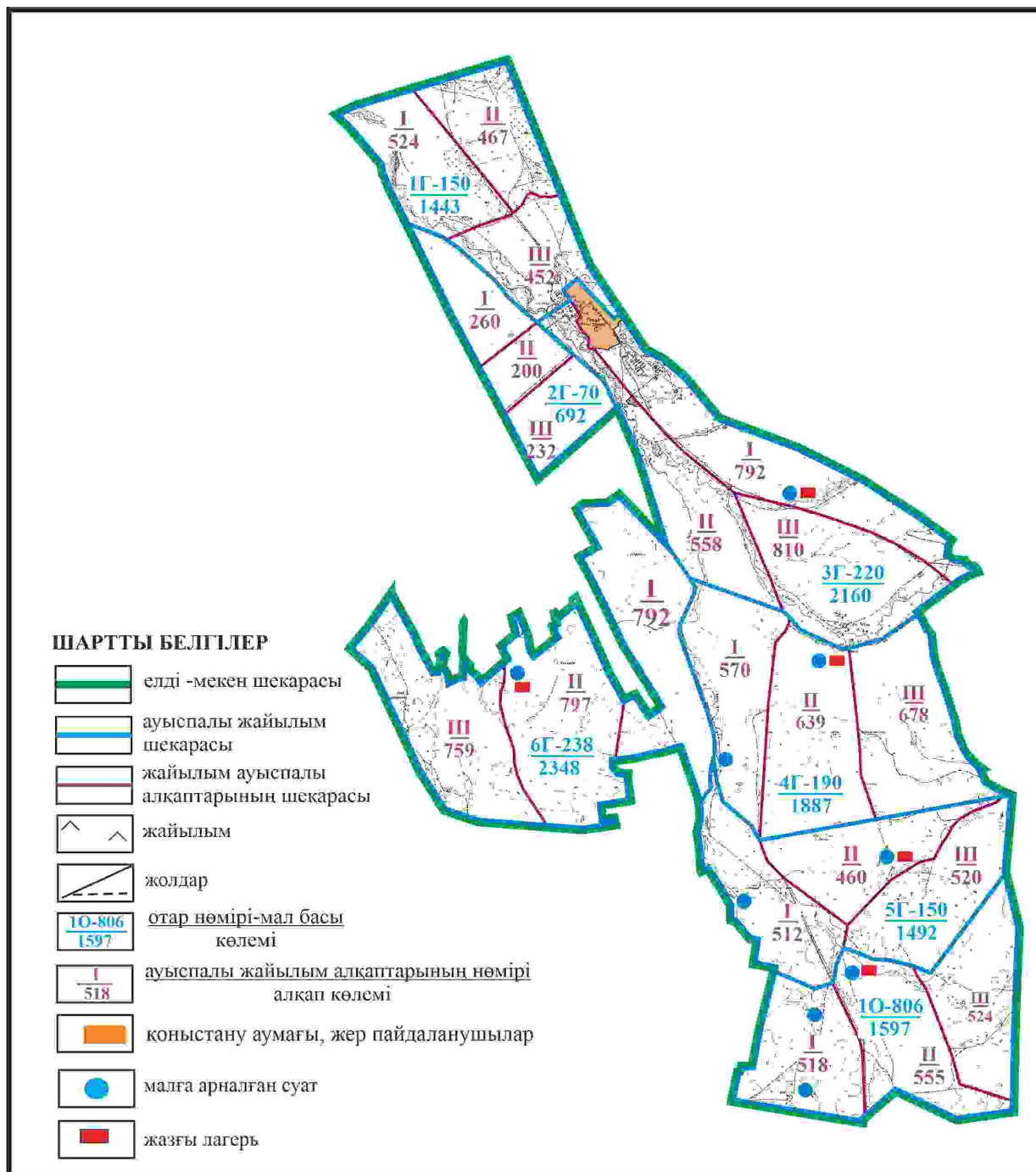
**Қарқаралы ауданы Қ.Аманжолов ауылдық округі Талды ауылының шекараларында ауыл шаруашылығы жануарларының мал басын орналастыру үшін жайылымдарды қайта бөлу схемасы**



Қарқаралы аудандық мәслихатының  
 2024 жылғы 08 ақпандағы  
 № VIII-17/132 шешіміне  
 60 қосымша

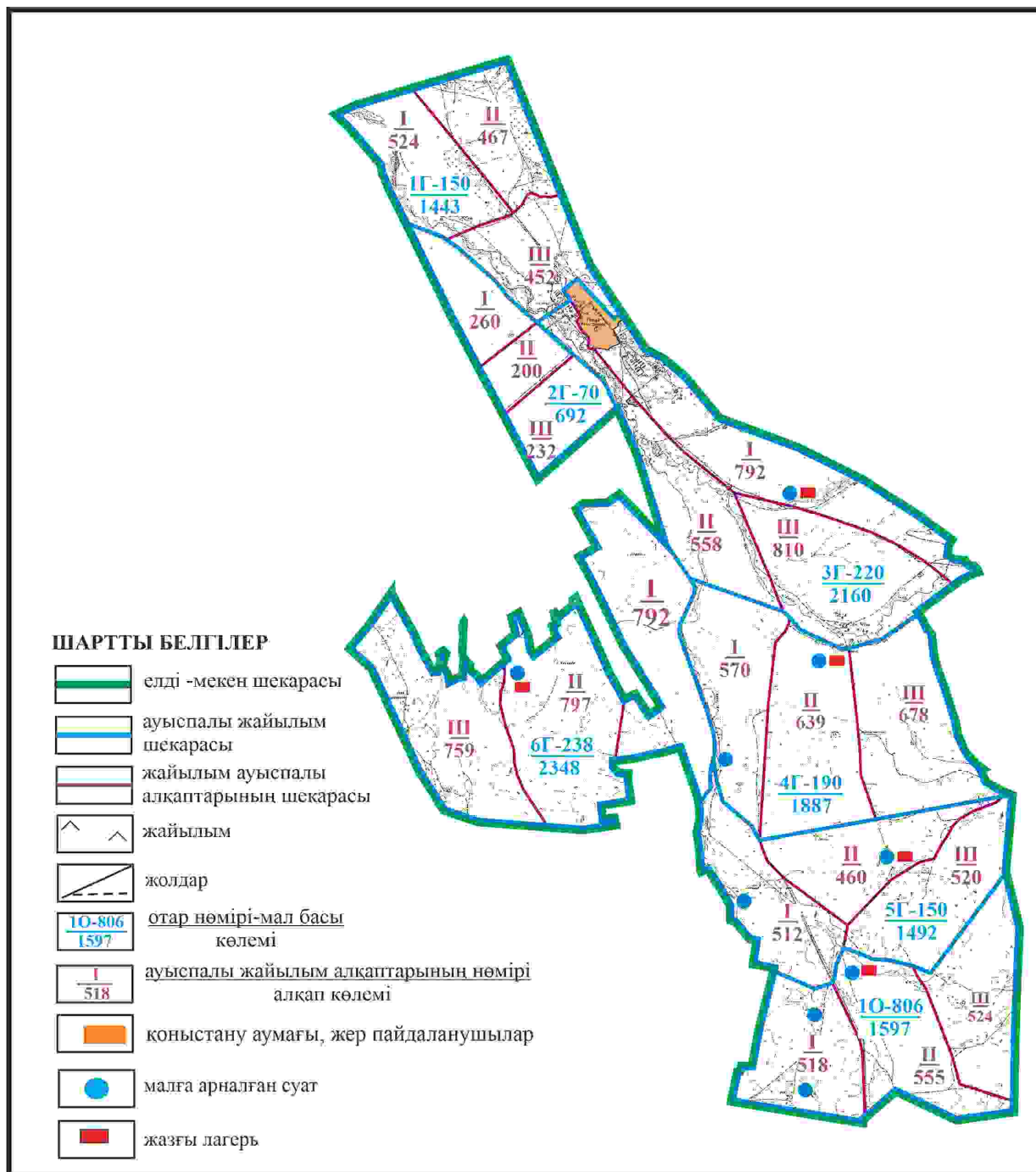
**Қарқаралы ауданы Қ.Аманжолов ауылдық округі Талды ауылының шекараларында,  
 жайылымдық инфрақұрылым объектілерінің, жайылым алаңдарының және сыртқы және  
 ішкі шекараларының схемасы**





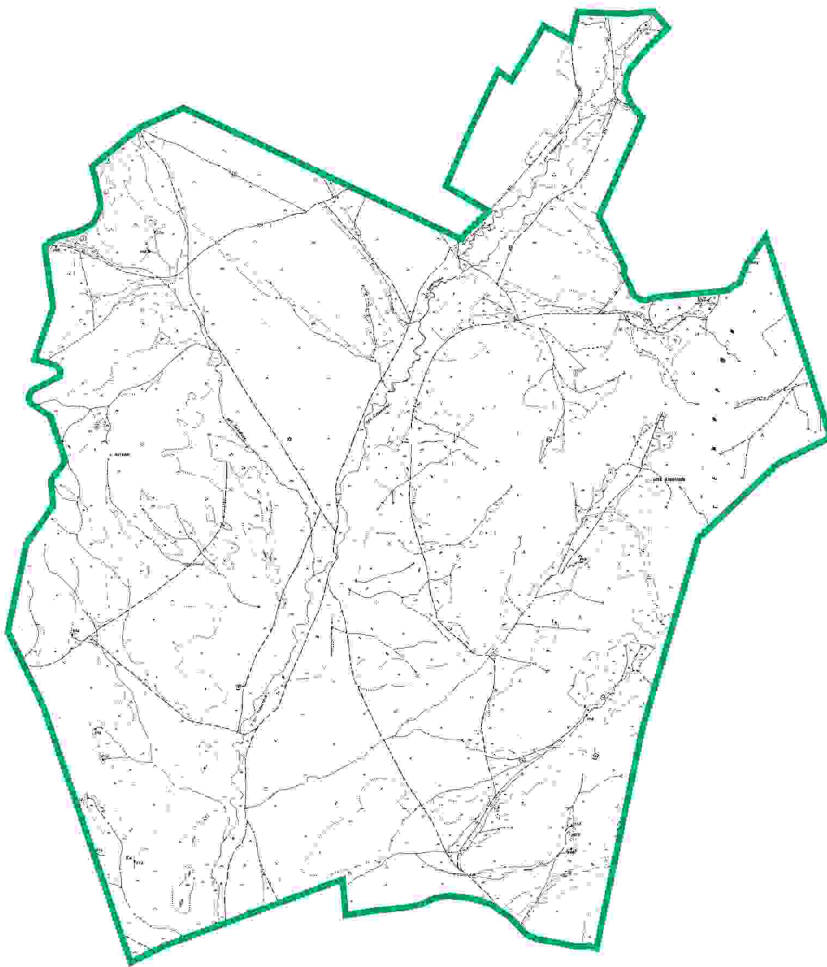
Қарқаралы аудандық мәслихатының  
2024 жылғы 08 ақпандағы  
№ VIII-17/132 шешіміне  
61 қосымша

**Қарқаралы ауданы Қ.Аманжолов ауылдық округі Талды ауылының шекараларында жайылым пайдаланушылардың су көздеріне қол жеткізу схемасы**






Қарқаралы аудандық мәслихатының  
 2024 жылғы 08 ақпандағы  
 № VIII-17/132 шешіміне  
 62 қосымша

Қарқаралы ауданы Қ.Аманжолов ауылдық округі Талды ауылының аумағындағы жер учаскелерінің меншік иеленушілері мен жер пайдаланушылардың жайылымдарының орналастыру схемасы (алабарлық учаскесі)

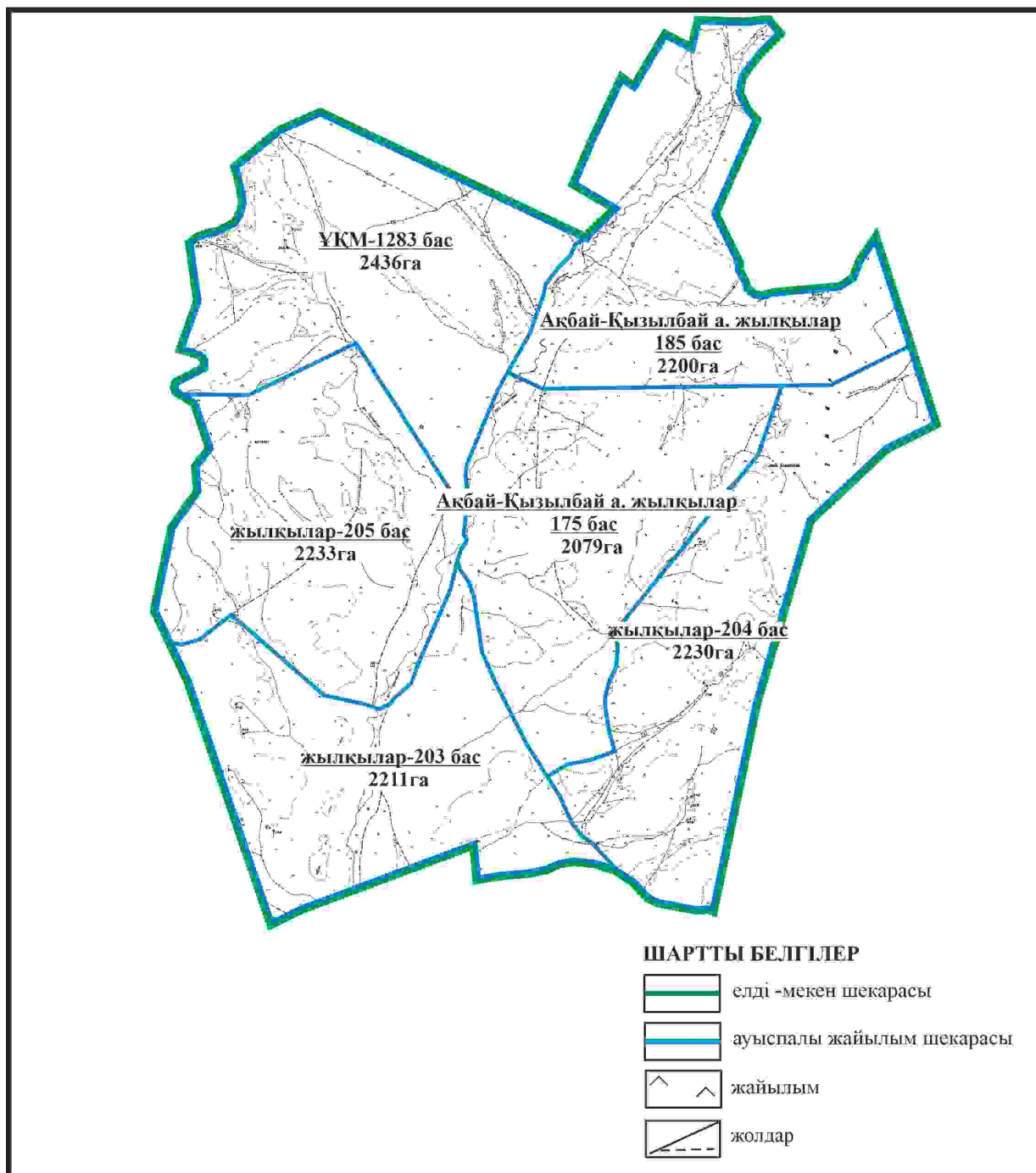


**ШАРТТЫ БЕЛГІЛЕР**

-  елді-мекен шекарасы
-  жайылым
-  жолдар

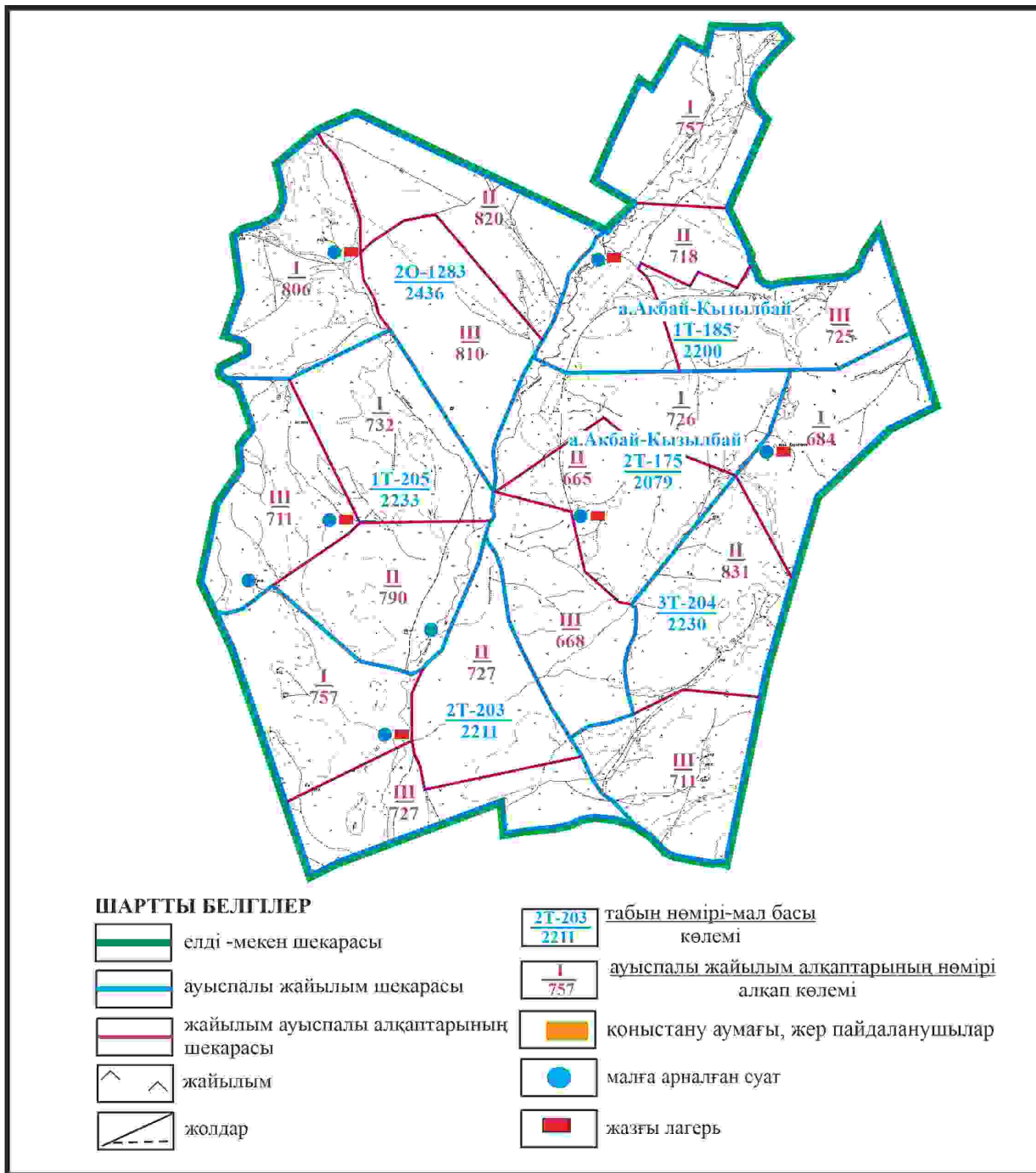
Қарқаралы аудандық мәслихатының  
2024 жылғы 08 ақпандағы  
№ VIII-17/132 шешіміне  
63 қосымша

**Қарқаралы ауданы Қ.Аманжолов ауылдық округі Талды ауылының шекараларында ауыл шаруашылығы жануарларының мал басын орналастыру үшін жайылымдарды қайта бөлу схемасы (алабарлық учаскесі)**



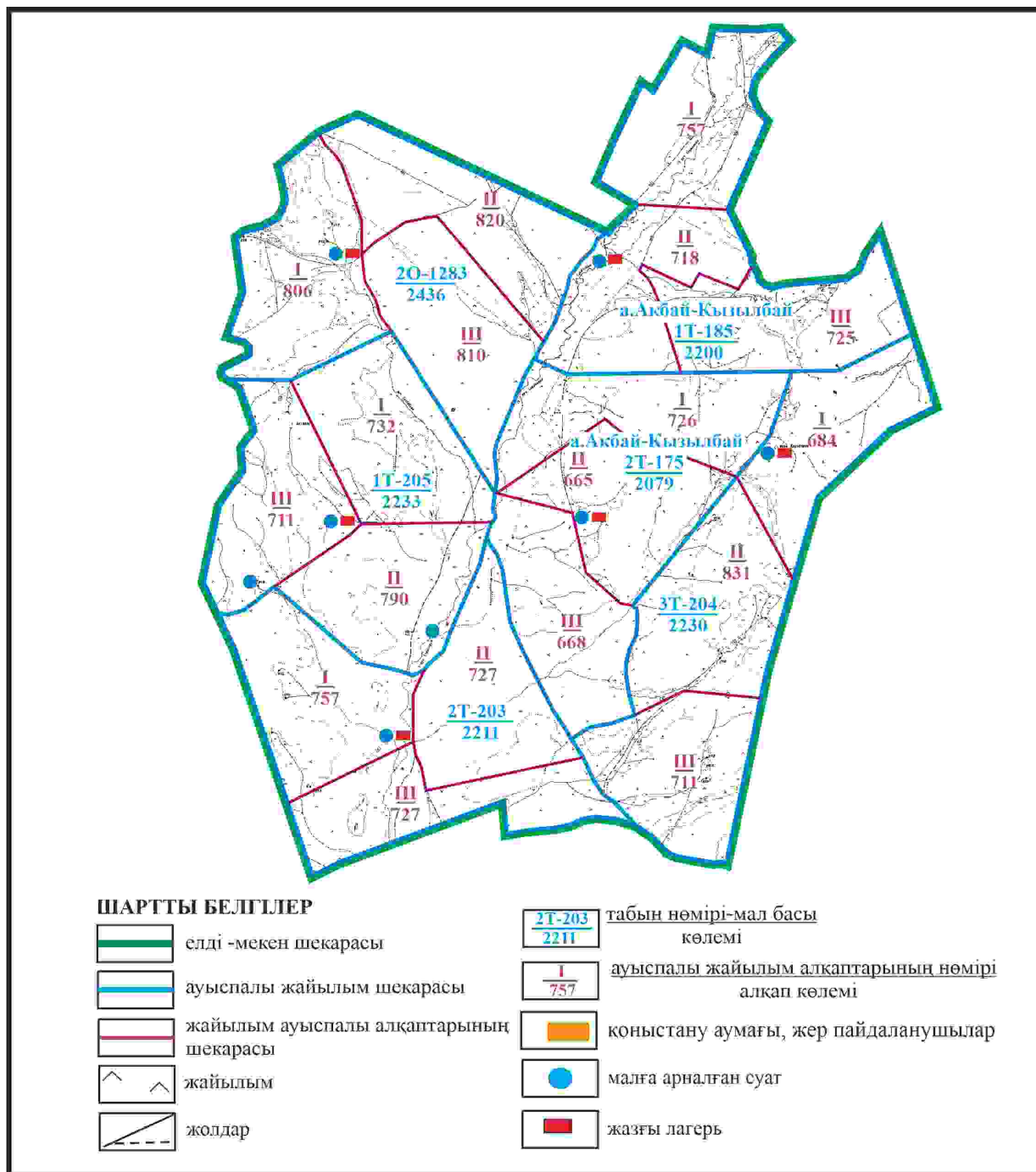
Қарқаралы аудандық мәслихатының  
 2024 жылғы 08 ақпандағы  
 № VIII-17/132 шешіміне  
 64 қосымша

**Қарқаралы ауданы Қ.Аманжолов ауылдық округі Талды ауылының шекараларында, жайылымдық инфрақұрылым объектілерінің, жайылым алаңдарының және сыртқы және ішкі шекараларының схемасы (алабарлық учаскесі)**



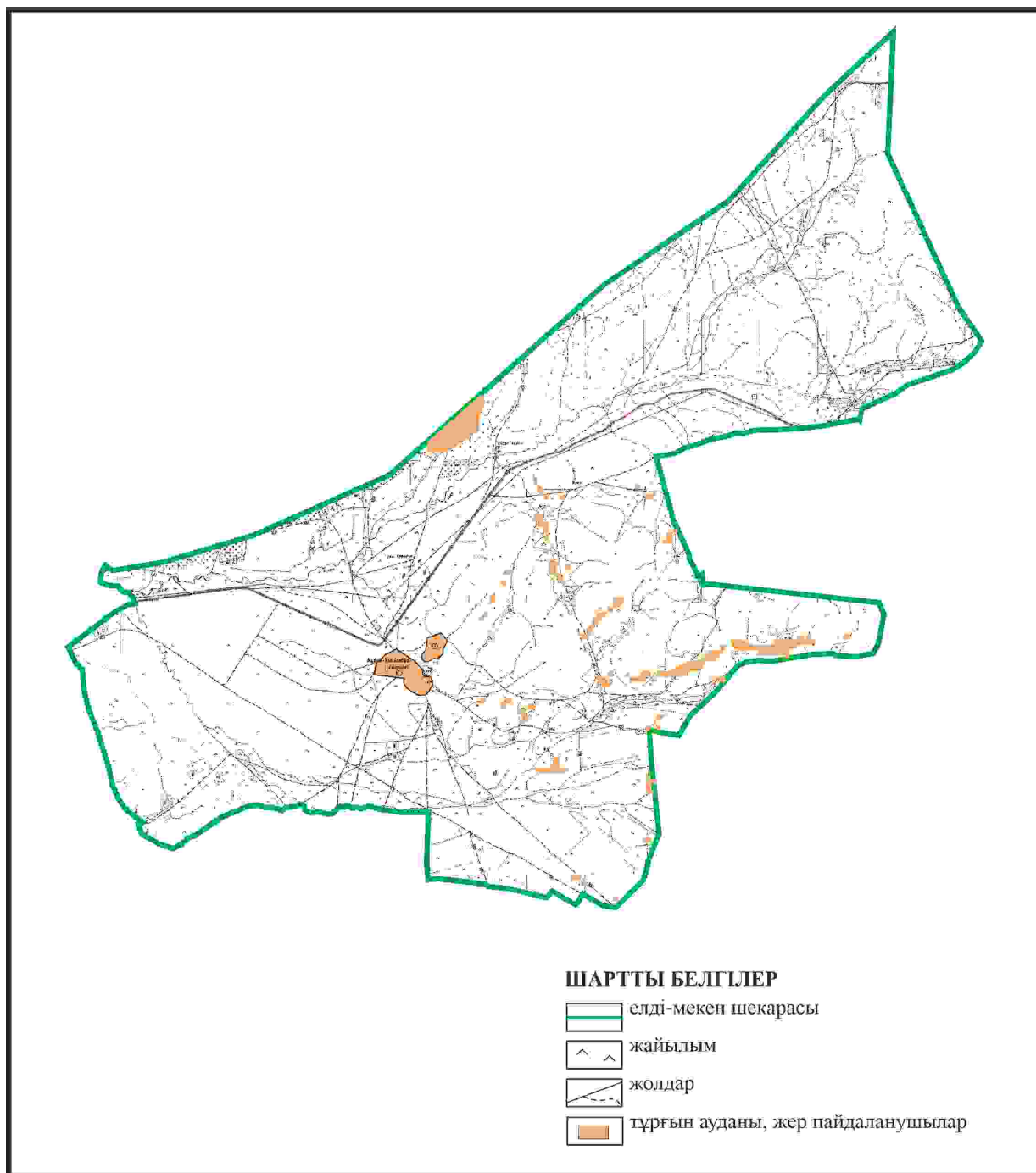
Қарқаралы аудандық мәслихатының  
 2024 жылғы 08 ақпандағы  
 № VIII-17/132 шешіміне  
 65 қосымша

**Қарқаралы ауданы Қ.Аманжолов ауылдық округі Талды ауылының шекараларында, жайылым пайдаланушылардың су көздеріне қол жеткізу схемасы (алабарлық учаскесі)**



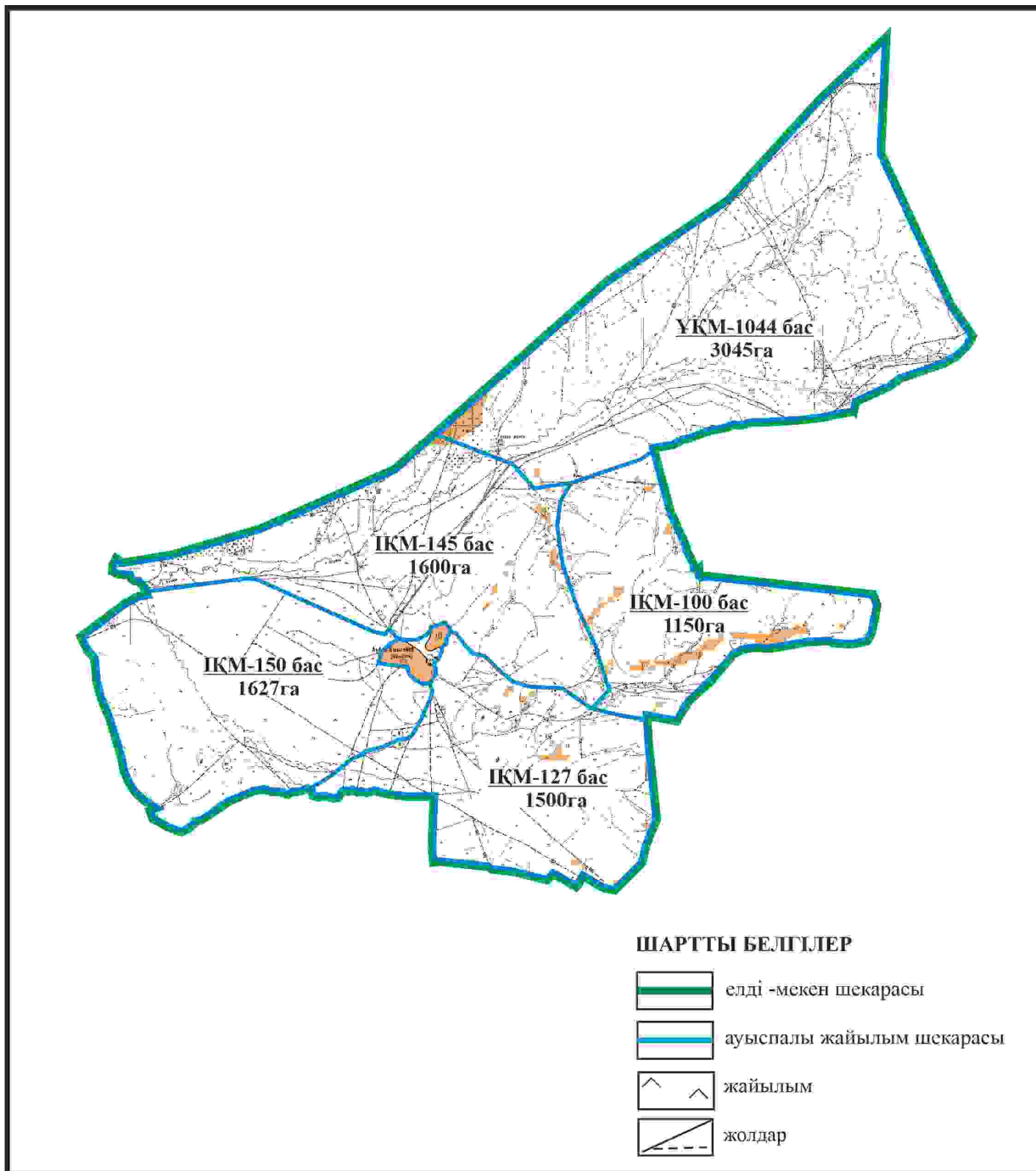
Қарқаралы аудандық мәслихатының  
2024 жылғы 08 ақпандағы  
№ VIII-17/132 шешіміне  
66 қосымша

**Қарқаралы ауданы Қ.Аманжолов ауылдық округі Ақбай-Қызылбай ауылының аумағындағы жер учаскелерінің меншік иеленушілері мен жер пайдаланушылардың жайылымдарының орналастыру схемасы**



Қарқаралы аудандық мәслихатының  
2024 жылғы 08 ақпандағы  
№ VIII-17/132 шешіміне  
67 қосымша

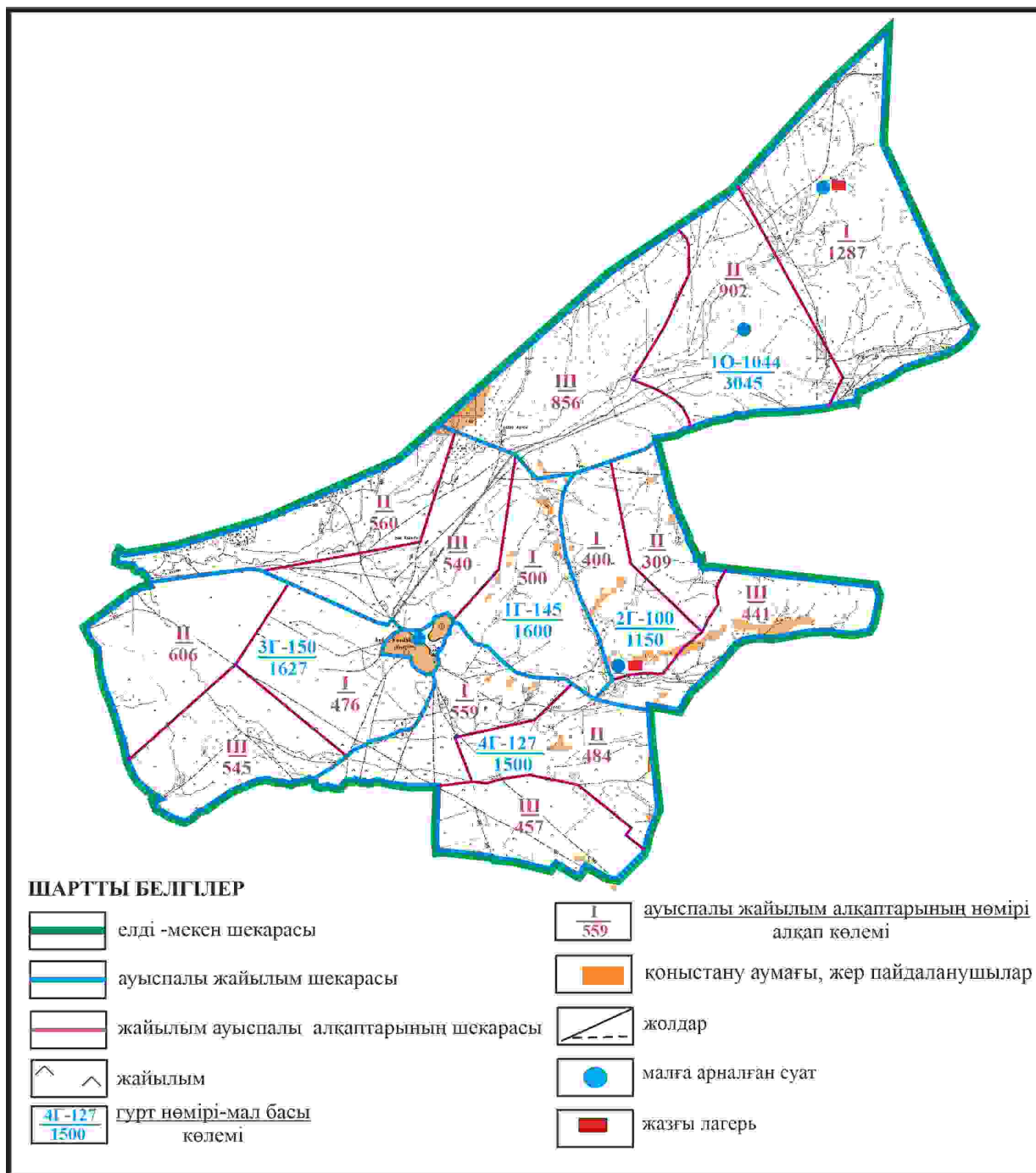
**Қарқаралы ауданы Қ.Аманжолов ауылдық округі Ақбай-Қызылбай ауылының шекараларында ауыл шаруашылығы жануарларының мал басын орналастыру үшін жайылымдарды қайта бөлу схемасы**



Қарқаралы аудандық мәслихатының  
 2024 жылғы 08 ақпандағы  
 № VIII-17/132 шешіміне  
 68 қосымша

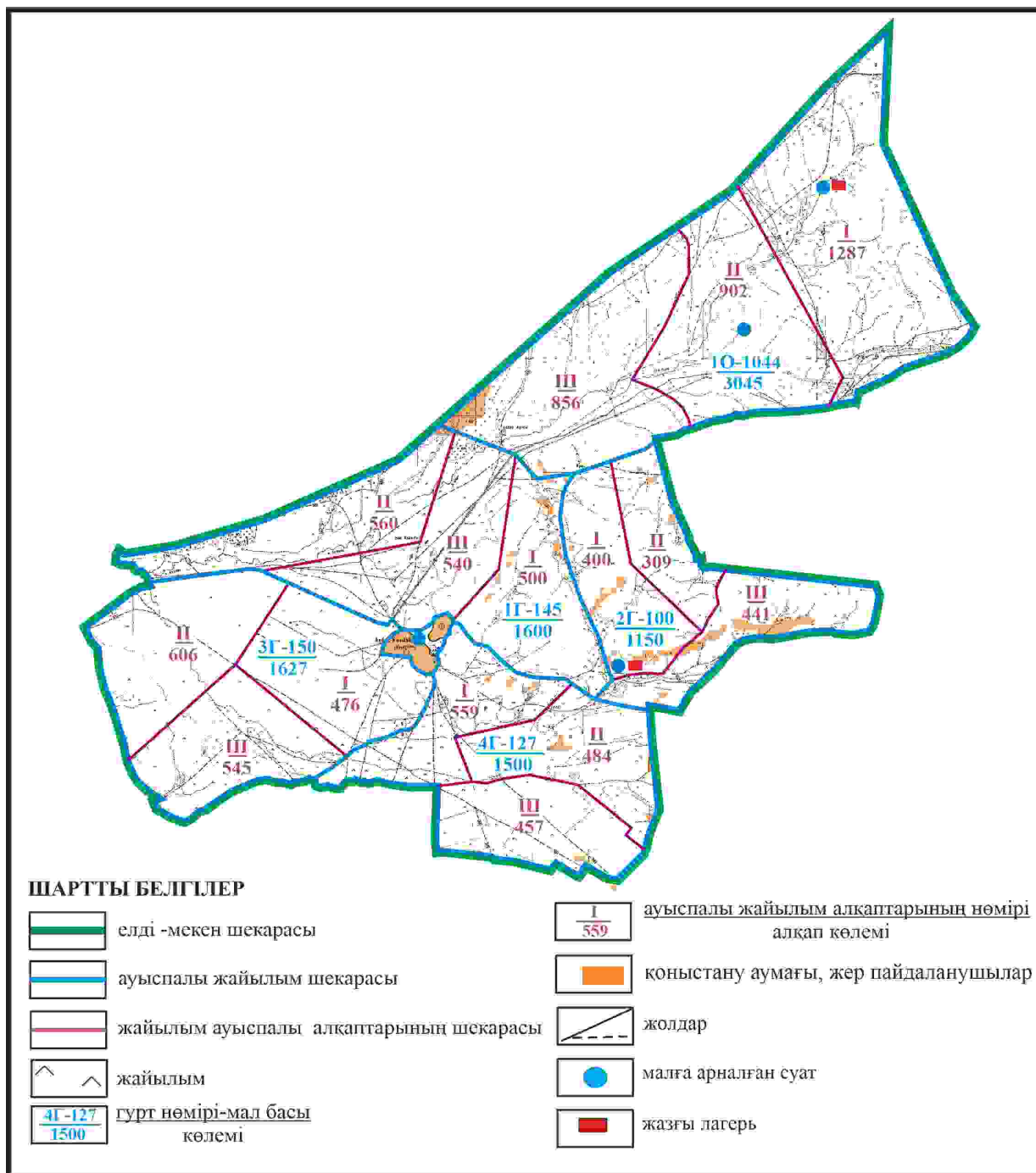
**Қарқаралы ауданы Қ.Аманжолов ауылдық округі Ақбай-Қызылбай ауылының шекараларында, жайылымдық инфрақұрылым объектілерінің, жайылым алаңдарының және сыртқы және ішкі шекараларының схемасы**





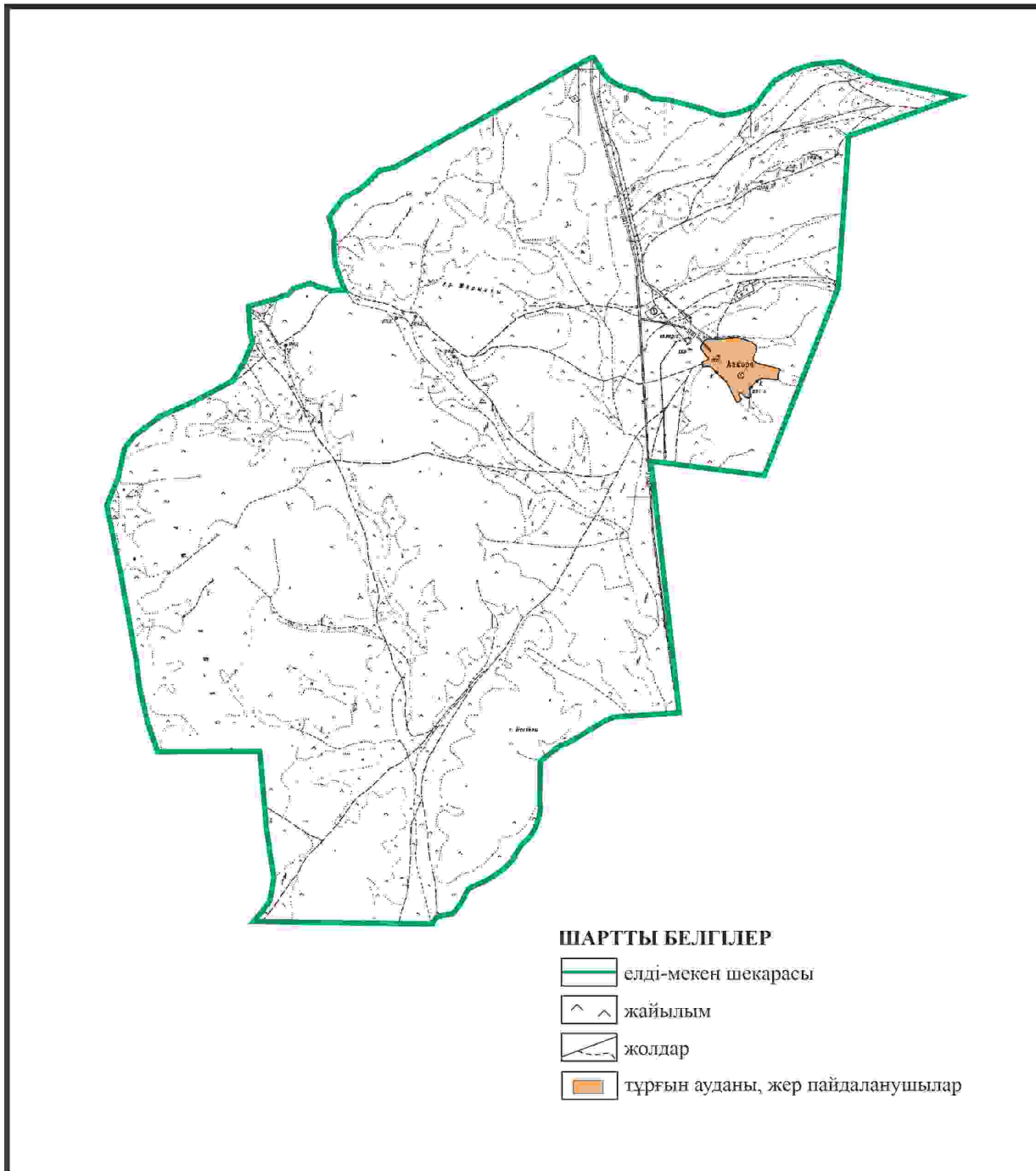
Қарқаралы аудандық мәслихатының  
2024 жылғы 08 ақпандағы  
№ VIII-17/132 шешіміне  
69 қосымша

**Қарқаралы ауданы Қ.Аманжолов ауылдық округі Ақбай-Қызылбай ауылының шекараларында жайылым пайдаланушылардың су көздеріне қол жеткізу схемасы**



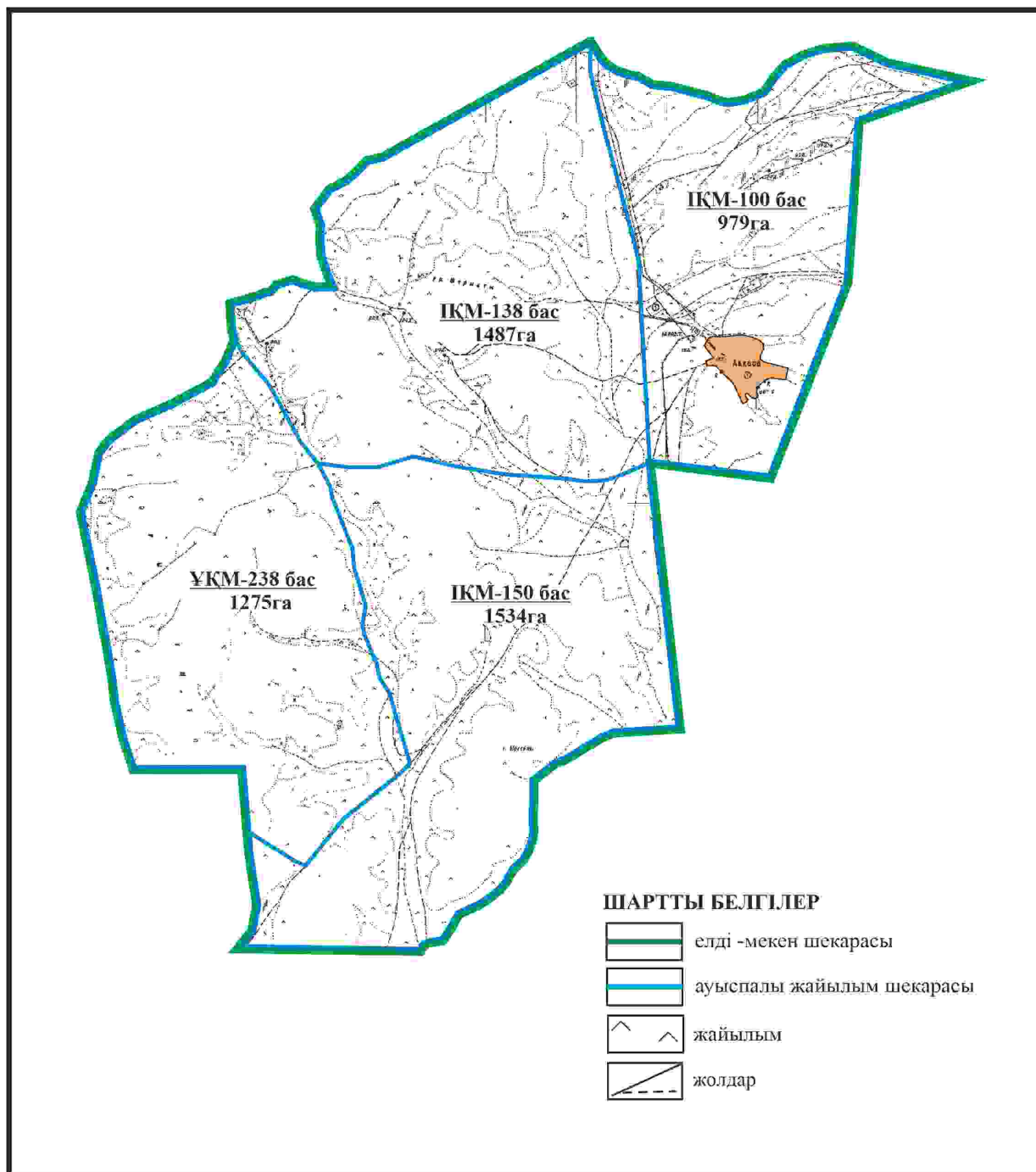
Қарқаралы аудандық мәслихатының  
2024 жылғы 08 ақпандағы  
№ VIII-17/132 шешіміне  
70 қосымша

**Қарқаралы ауданы Қ.Аманжолов ауылдық округі Аққора ауылының аумағындағы жер учаскелерінің меншік иеленушілері мен жер пайдаланушылардың жайылымдарының орналастыру схемасы**



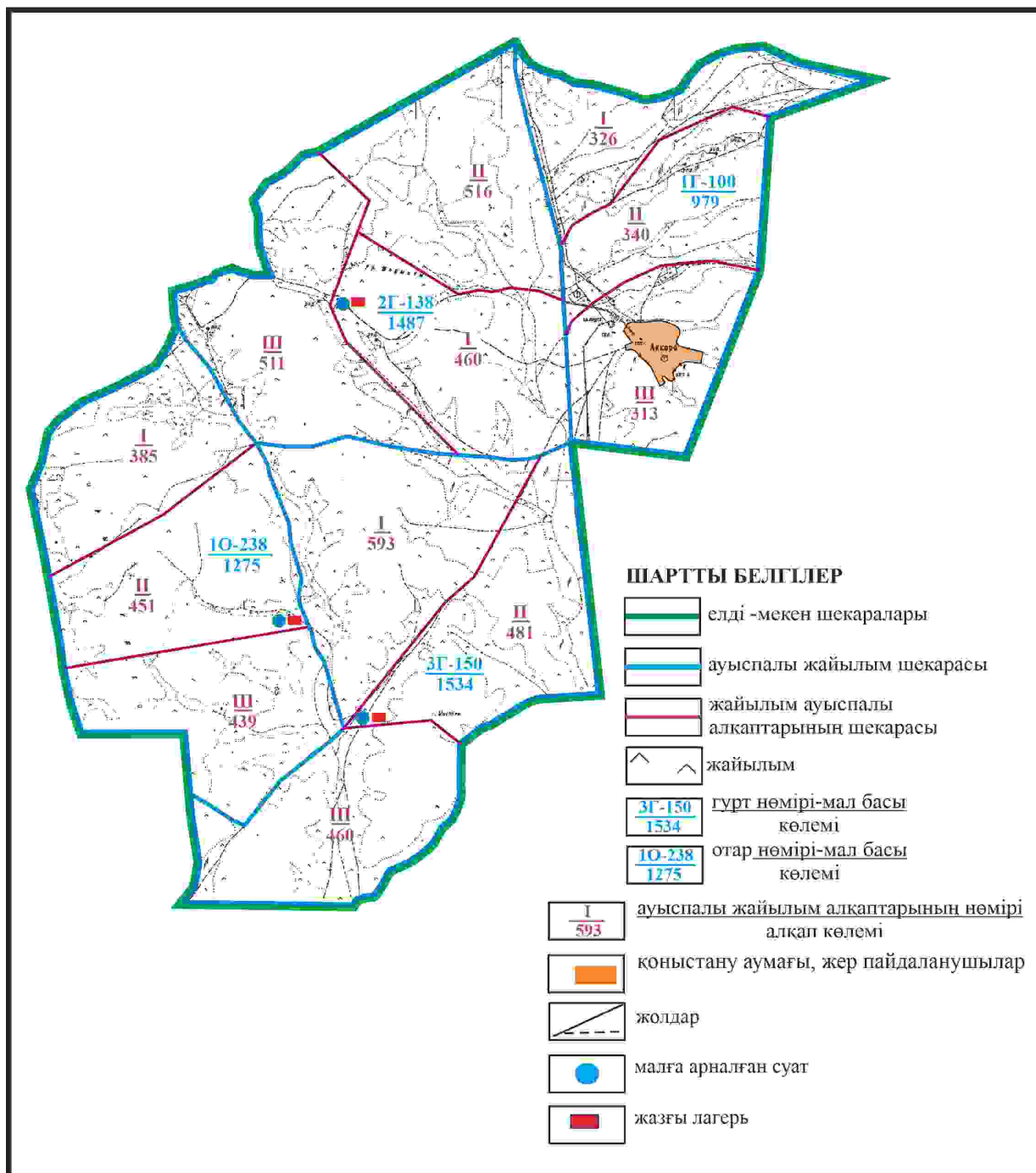
Қарқаралы аудандық мәслихатының  
2024 жылғы 08 ақпандағы  
№ VIII-17/132 шешіміне  
71 қосымша

**Қарқаралы ауданы Қ.Аманжолов ауылдық округі Аққора ауылының шекараларында ауыл шаруашылығы жануарларының мал басын орналастыру үшін жайылымдарды қайта бөлу схемасы**



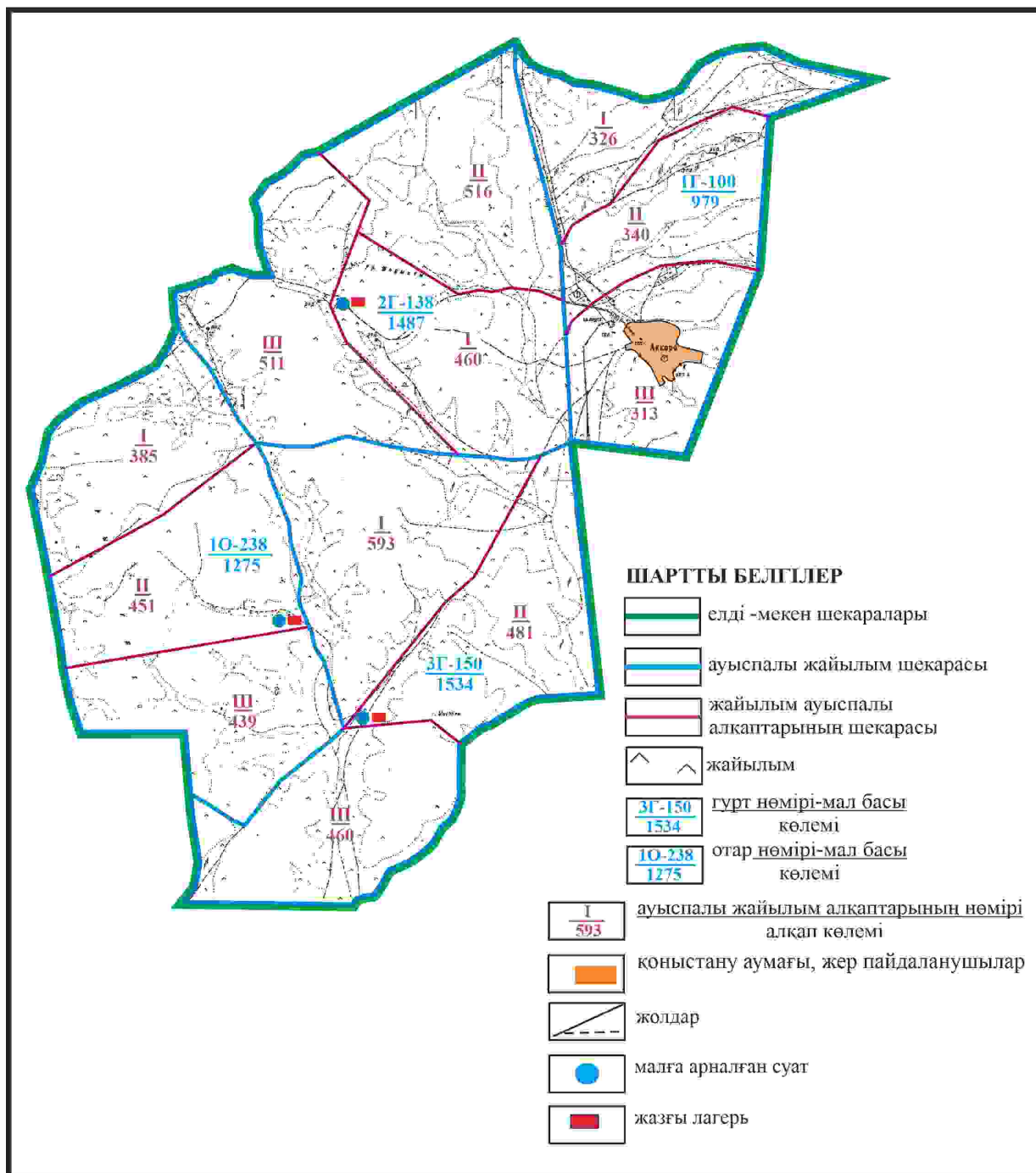
Қарқаралы аудандық мәслихатының  
 2024 жылғы 08 ақпандағы  
 № VIII-17/132 шешіміне  
 72 қосымша

**Қарқаралы ауданы Қ.Аманжолов ауылдық округі Аққора ауылының шекараларында, жайылымдық инфрақұрылым объектілерінің, жайылым алаңдарының және сыртқы және ішкі шекараларының схемасы**



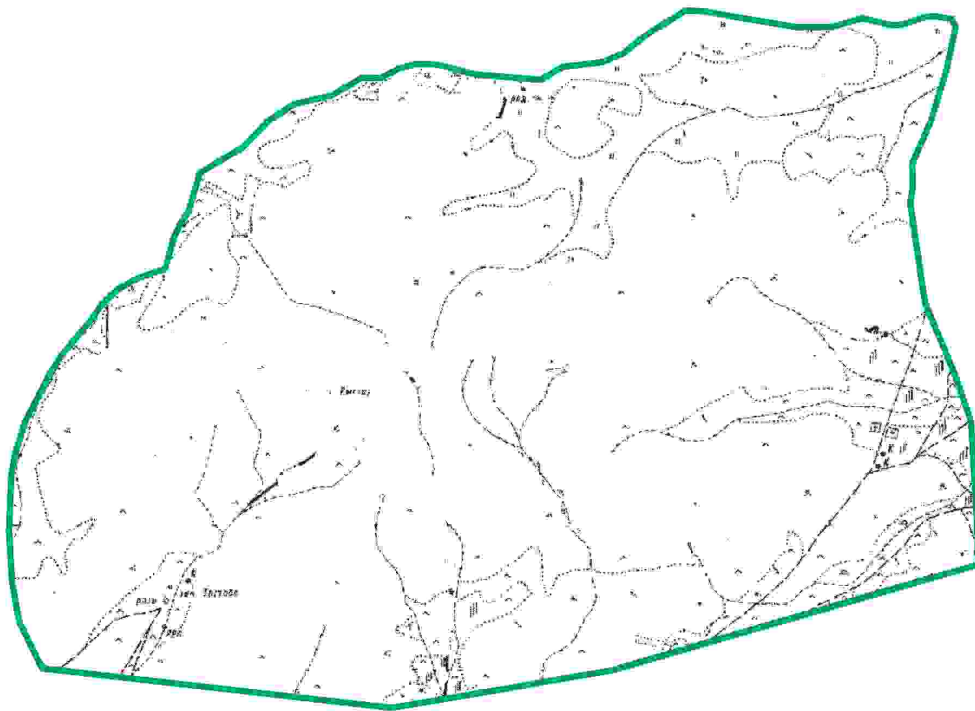
Қарқаралы аудандық мәслихатының  
 2024 жылғы 08 ақпандағы  
 № VIII-17/132 шешіміне  
 73 қосымша

**Қарқаралы ауданы Қ.Аманжолов ауылдық округі Аққора ауылының шекараларында жайылым пайдаланушылардың су көздеріне қол жеткізу схемасы**






Қарқаралы аудандық мәслихатының  
 2024 жылғы 08 ақпандағы  
 № VIII-17/132 шешіміне  
 74 қосымша

Қарқаралы ауданы Қ.Аманжолов ауылдық округі Аққора ауылының аумағындағы жер учаскелерінің меншік иеленушілері мен жер пайдаланушылардың жайылымдарының орналастыру схемасы (алабарлық учаскесі)

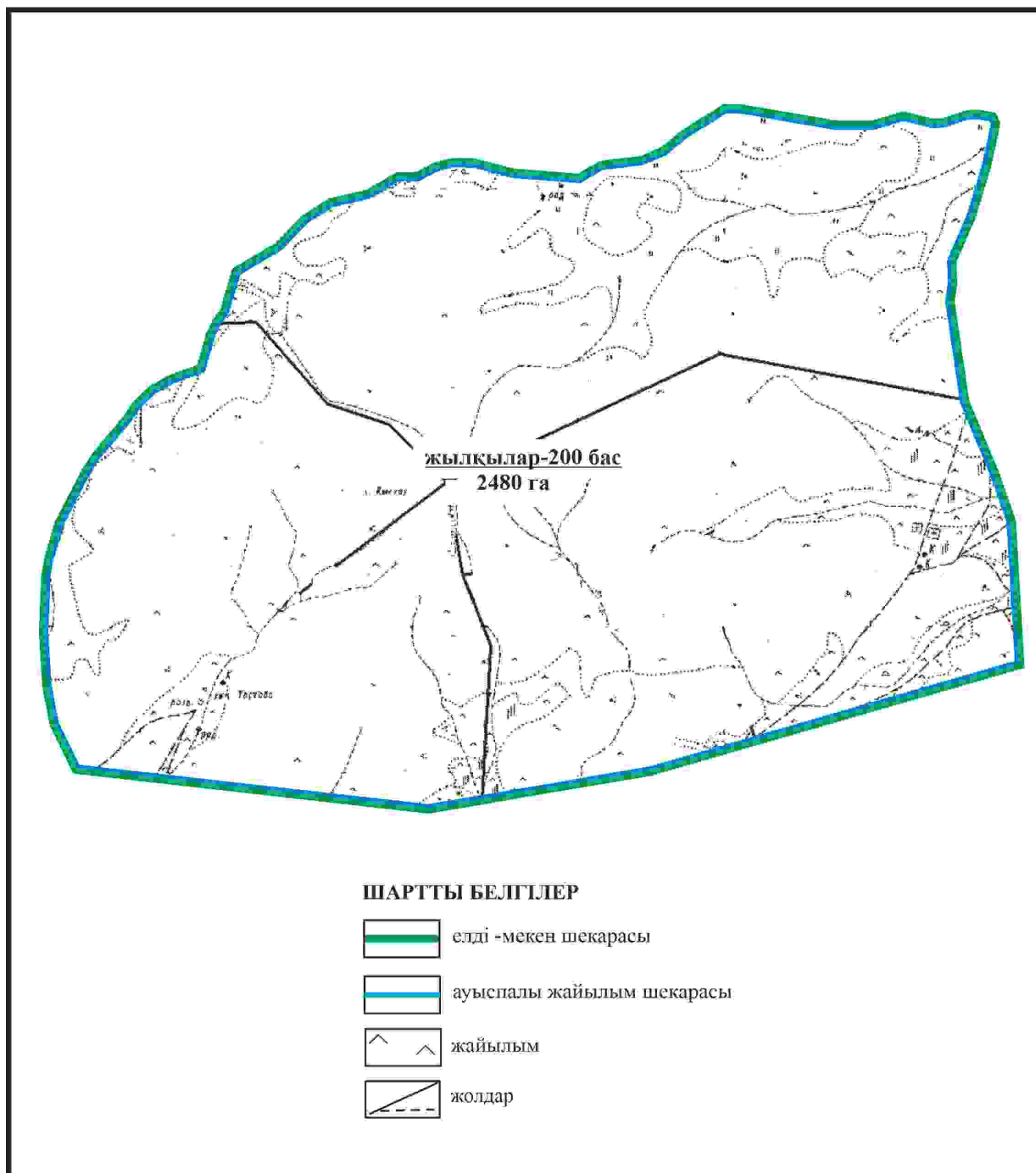


#### ШАРТТЫ БЕЛГІЛЕР

-  елді-мекен шекарасы
-  жайылым
-  жолдар

Қарқаралы аудандық мәслихатының  
2024 жылғы 08 ақпандағы  
№ VIII-17/132 шешіміне  
75 қосымша

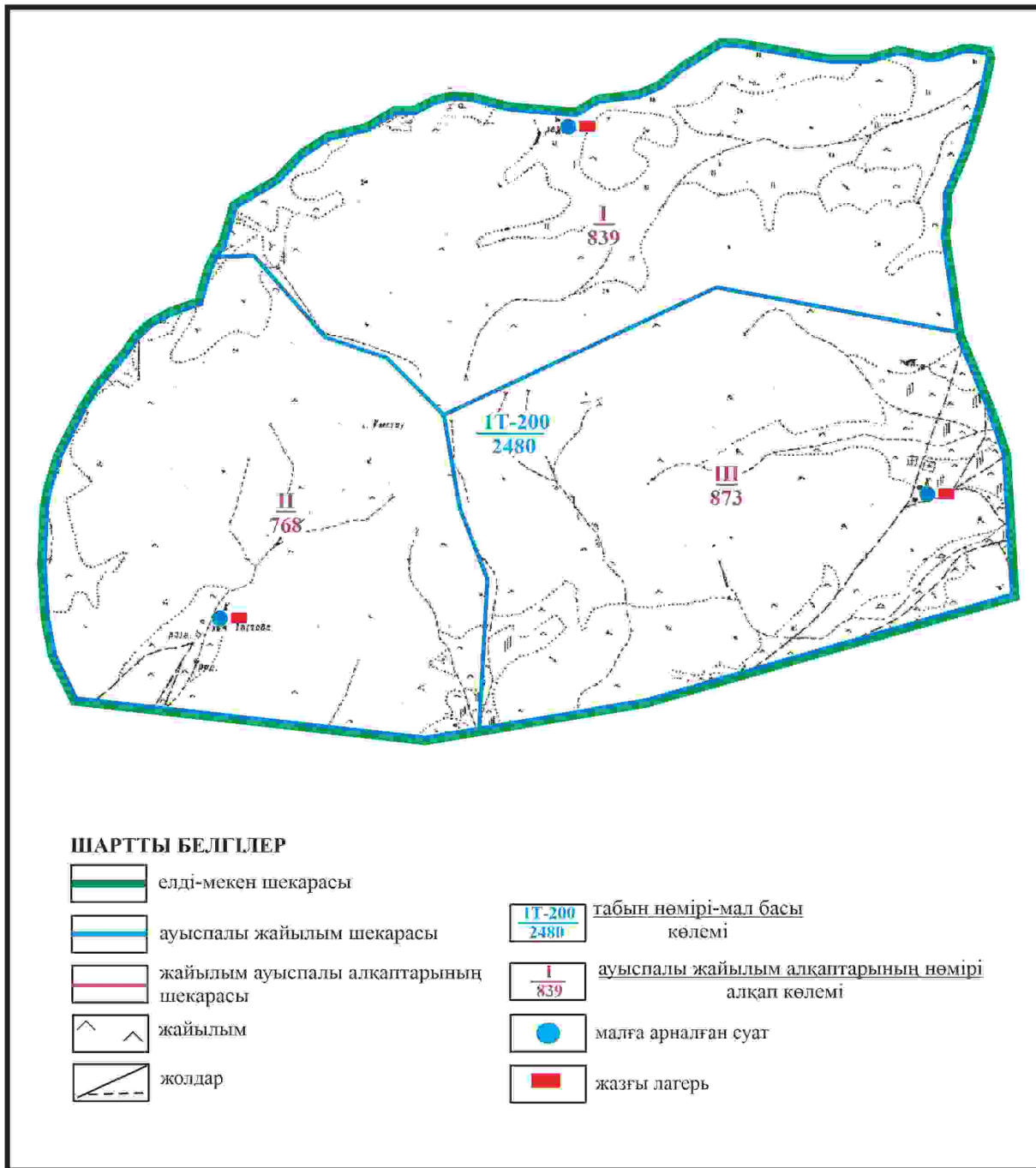
**Қарқаралы ауданы Қ.Аманжолов ауылдық округі Аққора ауылының шекараларында ауыл шаруашылығы жануарларының мал басын орналастыру үшін жайылымдарды қайта бөлу схемасы (алабарлық учаскесі)**



Қарқаралы аудандық мәслихатының  
2024 жылғы 08 ақпандағы  
№ VIII-17/132 шешіміне  
76 қосымша

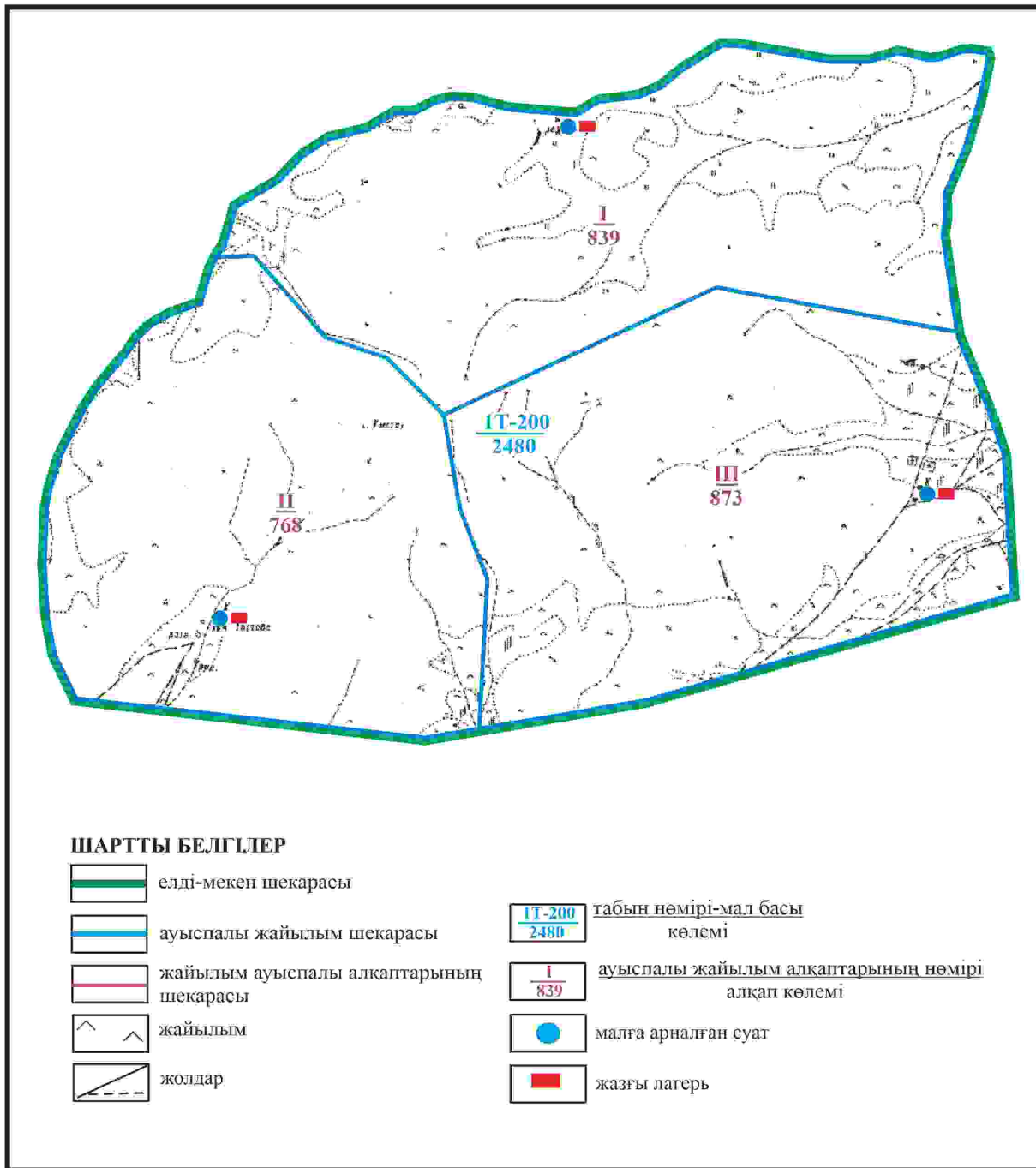
Қарқаралы ауданы Қ.Аманжолов ауылдық округі Аққора ауылының шекараларында, жайылымдық инфрақұрылым объектілерінің, жайылым алаңдарының және сыртқы және ішкі шекараларының схемасы (алабарлық учаскесі)





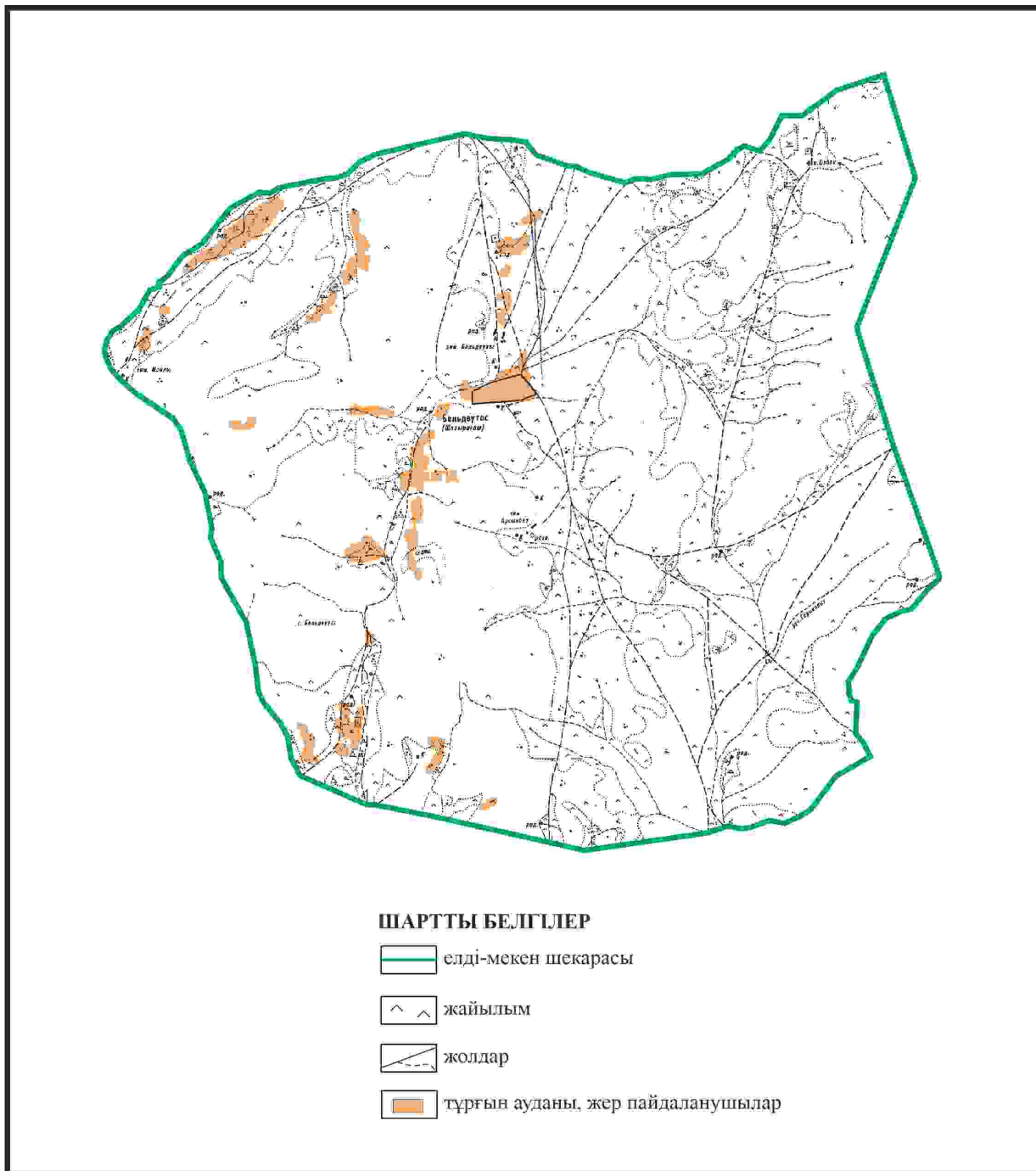
Қарқаралы аудандық мәслихатының  
2024 жылғы 08 ақпандағы  
№ VIII-17/132 шешіміне  
77 қосымша

**Қарқаралы ауданы К.Аманжолов ауылдық округі Аккора ауылының шекараларында жайылым пайдаланушылардың су көздеріне қол жеткізу схемасы (алабарлық учаскесі)**



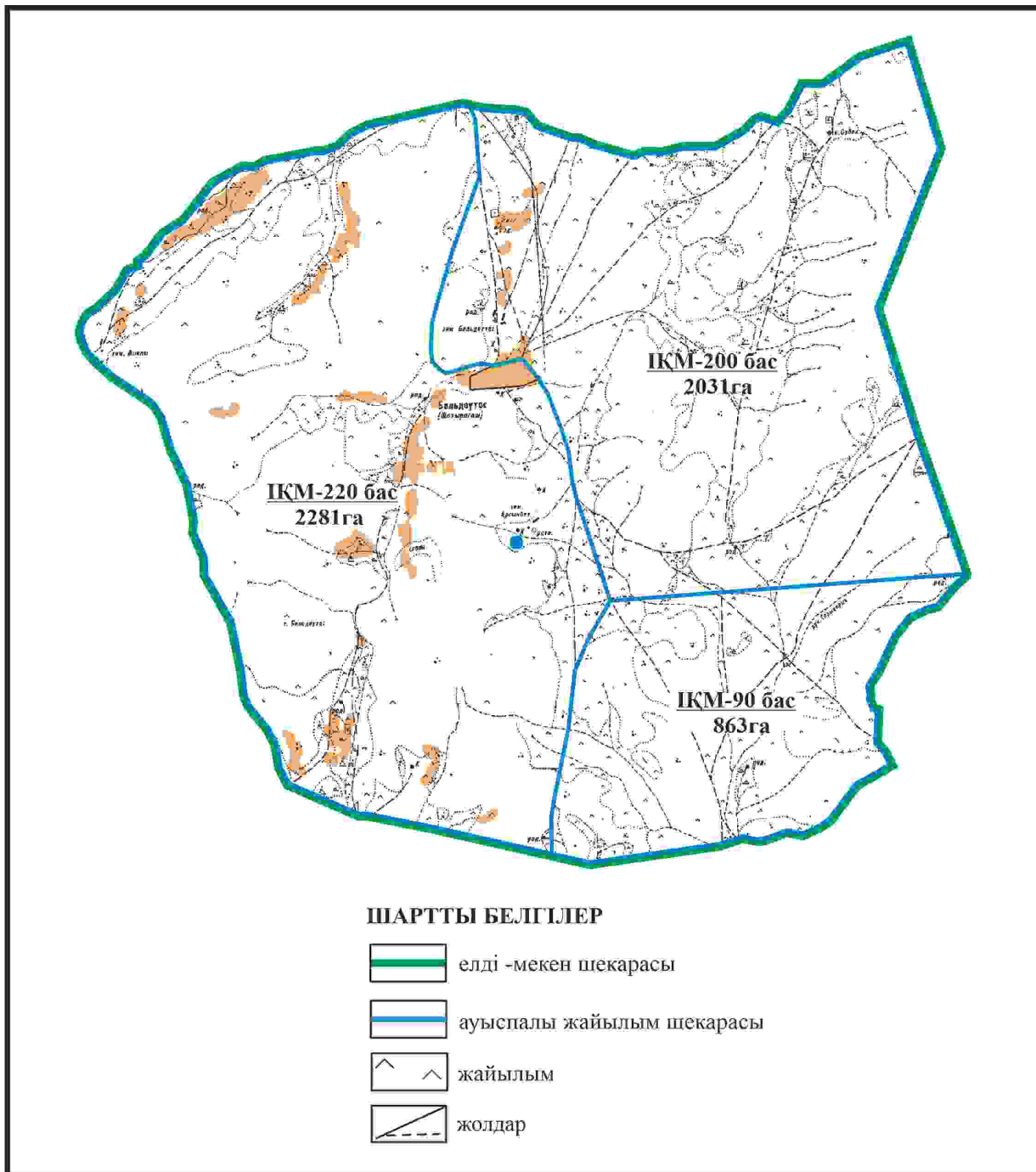
Қарқаралы аудандық мәслихатының  
2024 жылғы 08 ақпандағы  
№ VIII-17/132 шешіміне  
78 қосымша

**Қарқаралы ауданы Қ.Аманжолов ауылдық округі Белдеутас ауылының аумағындағы жер учаскелерінің меншік иеленушілері мен жер пайдаланушылардың жайылымдарының орналастыру схемасы**



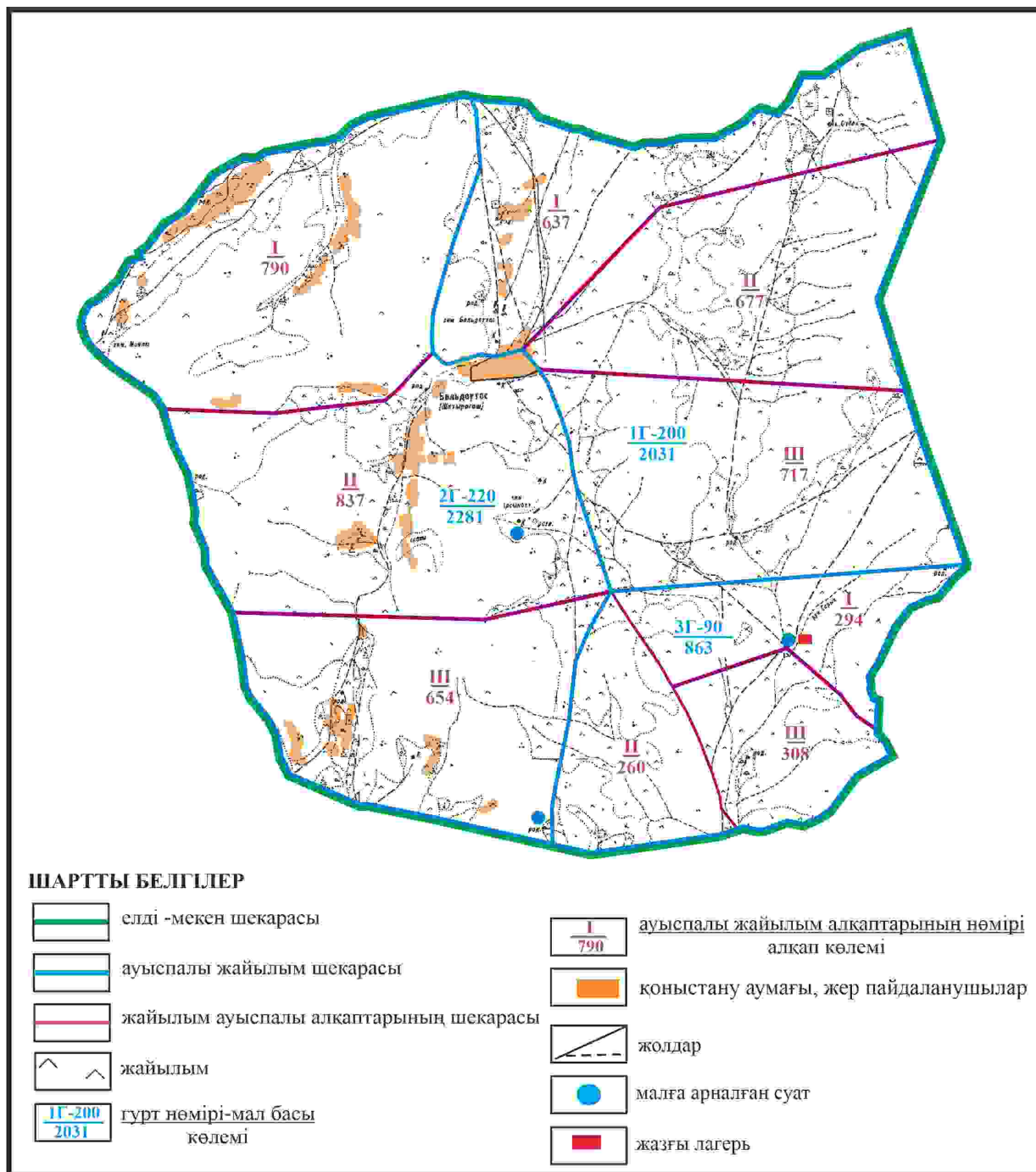
Қарқаралы аудандық мәслихатының  
 2024 жылғы 08 ақпандағы  
 № VIII-17/132 шешіміне  
 79 қосымша

**Қарқаралы ауданы Қ.Аманжолов ауылдық округі Белдеутас ауылының шекараларында ауыл  
 шаруашылығы жануарларының мал басын орналастыру үшін жайылымдарды қайта бөлу  
 схемасы**



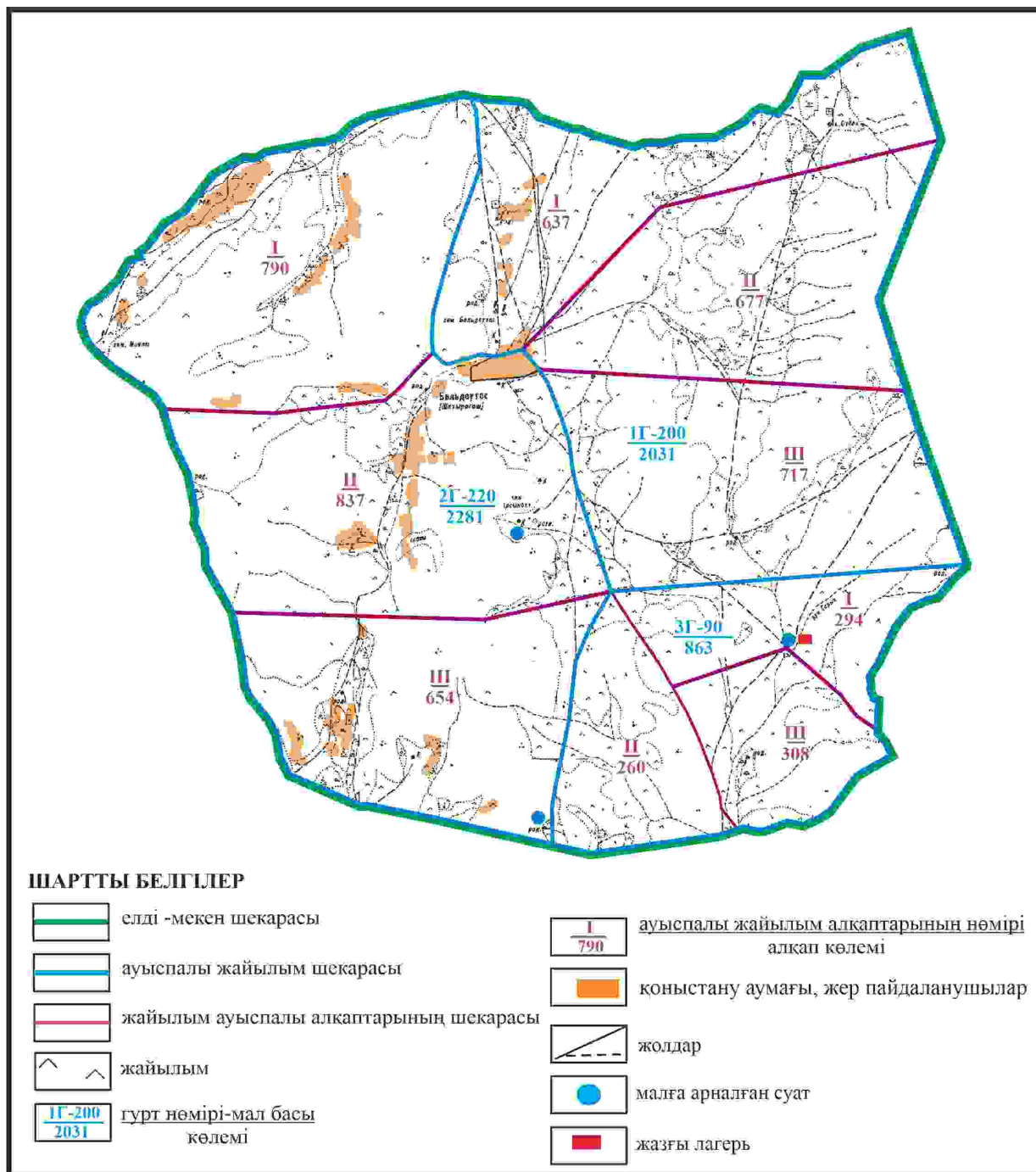
Қарқаралы аудандық мәслихатының  
 2024 жылғы 08 ақпандағы  
 № VIII-17/132 шешіміне  
 80 қосымша

**Қарқаралы ауданы Қ.Аманжолов ауылдық округі Белдеутас ауылының шекараларында, жайылымдық инфрақұрылым объектілерінің, жайылым алаңдарының және сыртқы және ішкі шекараларының схемасы**



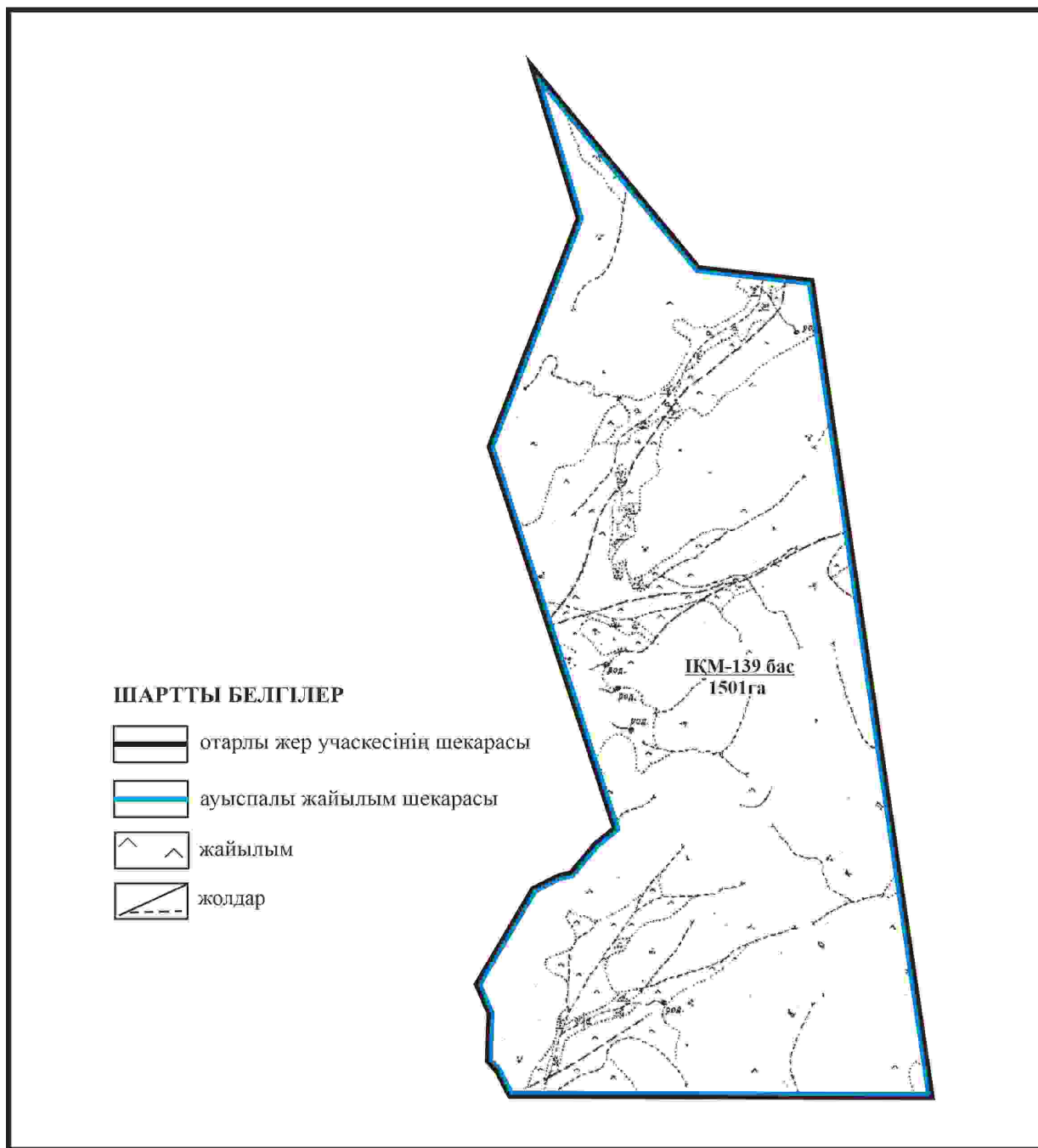
Қарқаралы аудандық мәслихатының  
2024 жылғы 08 ақпандағы  
№ VIII-17/132 шешіміне  
81 қосымша

**Қарқаралы ауданы Қ.Аманжолов ауылдық округі Белдеутас ауылының шекараларында  
жайылым пайдаланушылардың су көздеріне қол жеткізу схемасы**



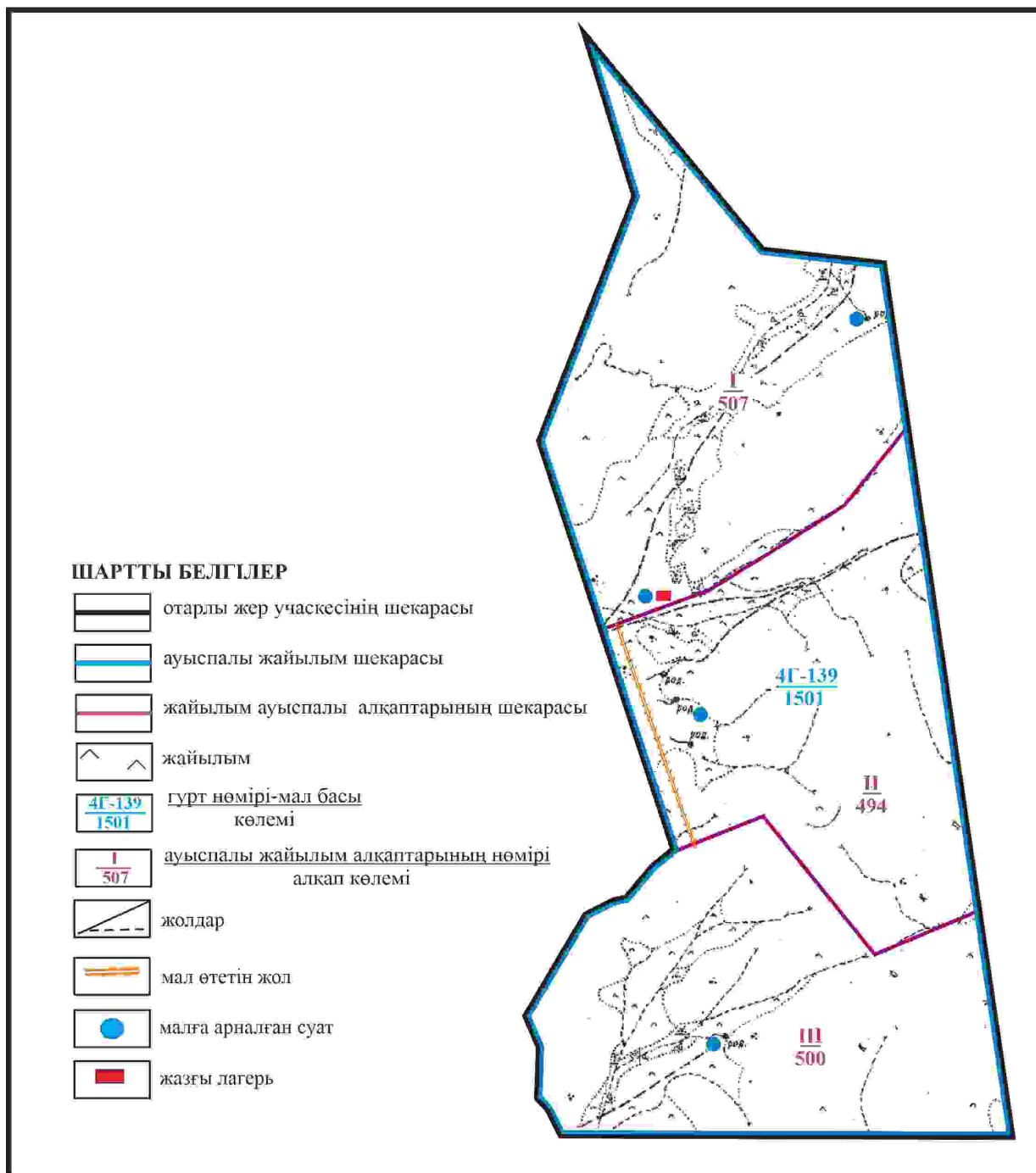
Қарқаралы аудандық мәслихатының  
2024 жылғы 08 ақпандағы  
№ VIII-17/132 шешіміне  
82 қосымша

**Қарқаралы ауданы Қ.Аманжолов ауылдық округі отарлы жер учаскесінің шекараларында  
Белдеутас ауылының ауыл шаруашылығы жануарларының мал басын орналастыру үшін  
жайылымдарды қайта бөлу схемасы**



Қарқаралы аудандық мәслихатының  
2024 жылғы 08 ақпандағы  
№ VIII-17/132 шешіміне  
83 қосымша

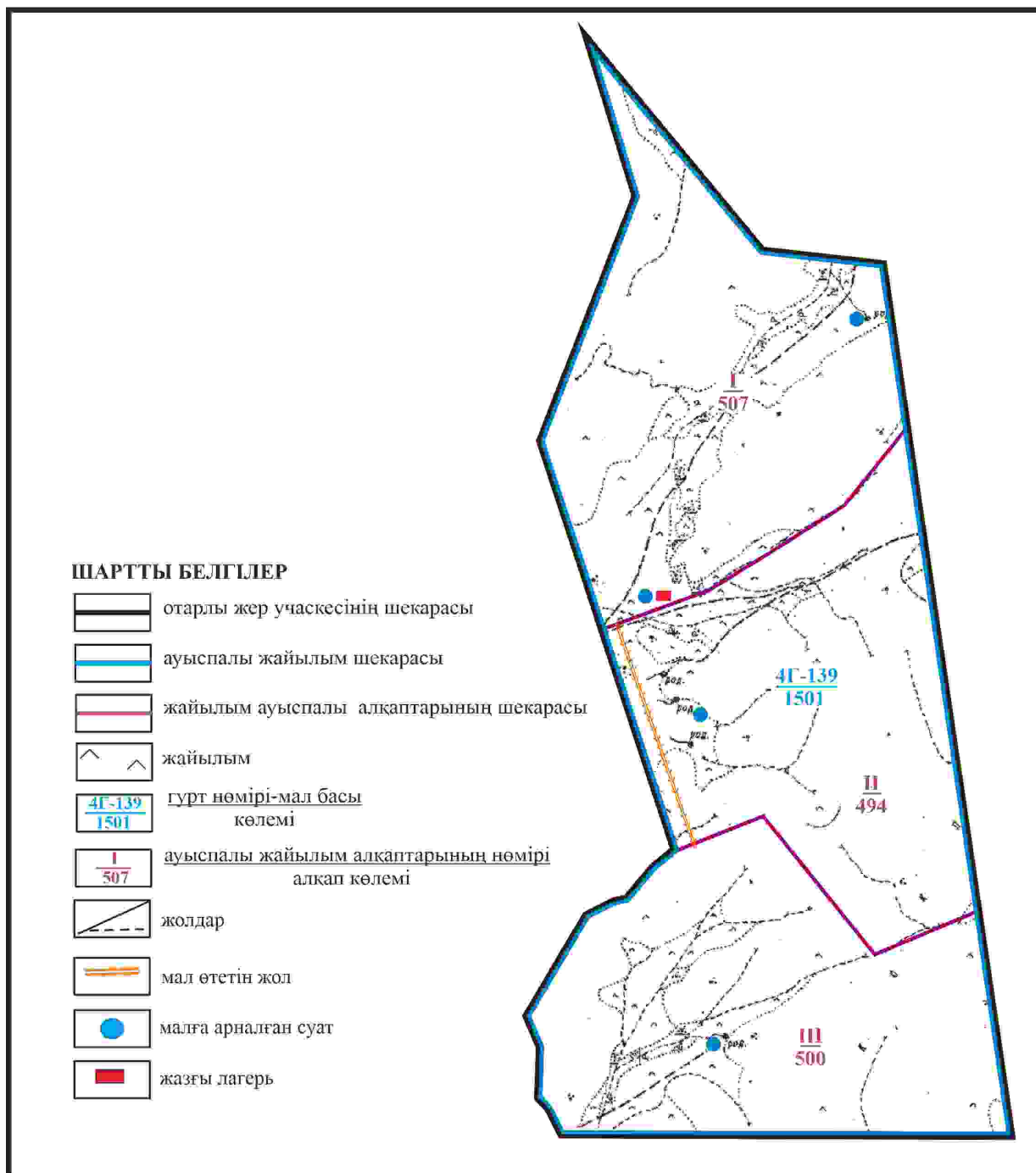
**Қарқаралы ауданы Қ.Аманжолов ауылдық округі отарлы жер учаскесінің шекараларында  
Белдеутас ауылының жайылымдық инфрақұрылым объектілерінің, жайылым аландарының  
және сыртқы және ішкі шекараларының схемасы**



Қарқаралы аудандық мәслихатының  
 2024 жылғы 08 ақпандағы  
 № VIII-17/132 шешіміне  
 84 қосымша

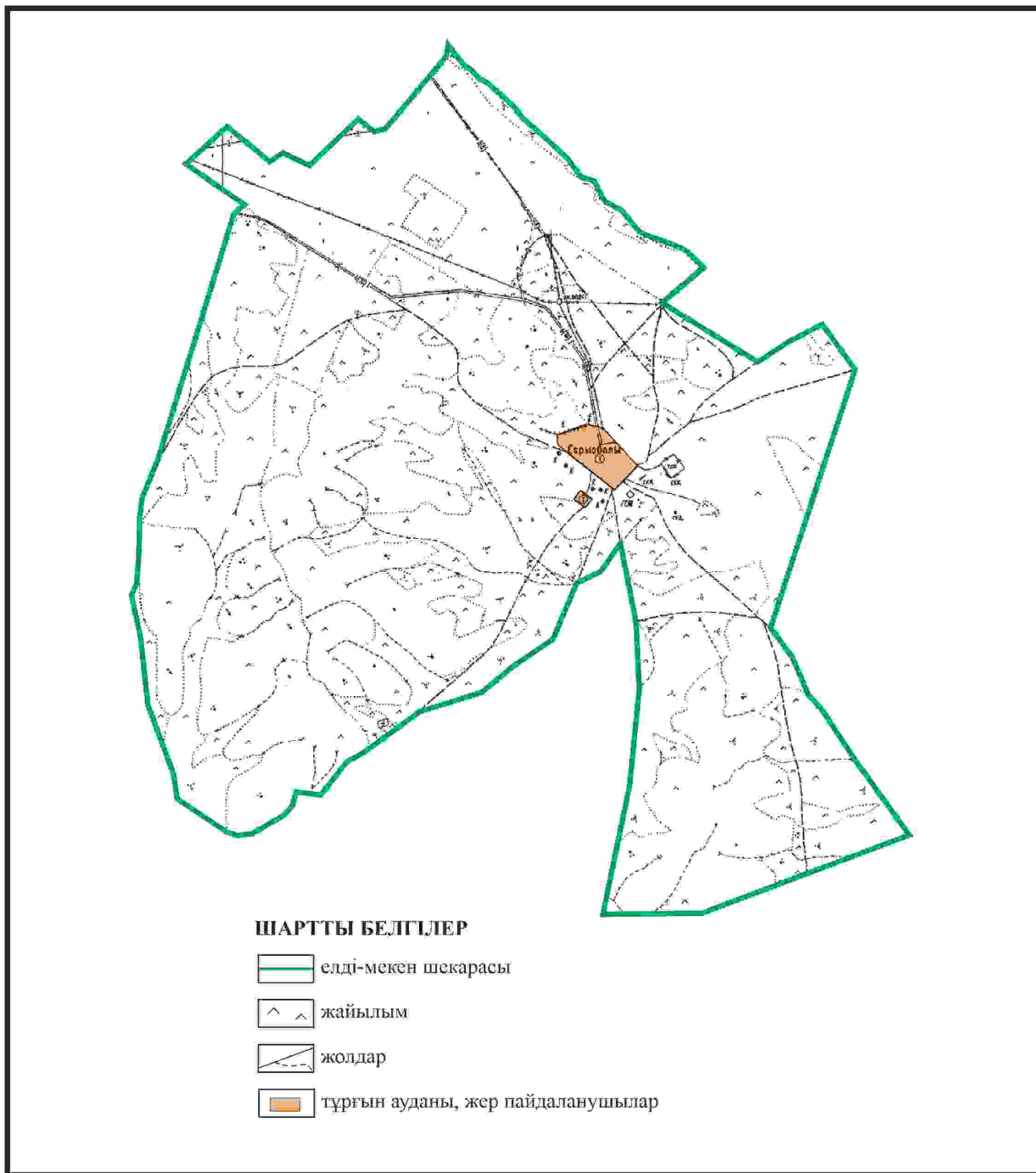
**Қарқаралы ауданы Қ.Аманжолов ауылдық округі отарлы жер учаскесінің шекараларында  
 Белдеутас ауылының жайылым пайдаланушылардың су көздеріне қол жеткізу схемасы**





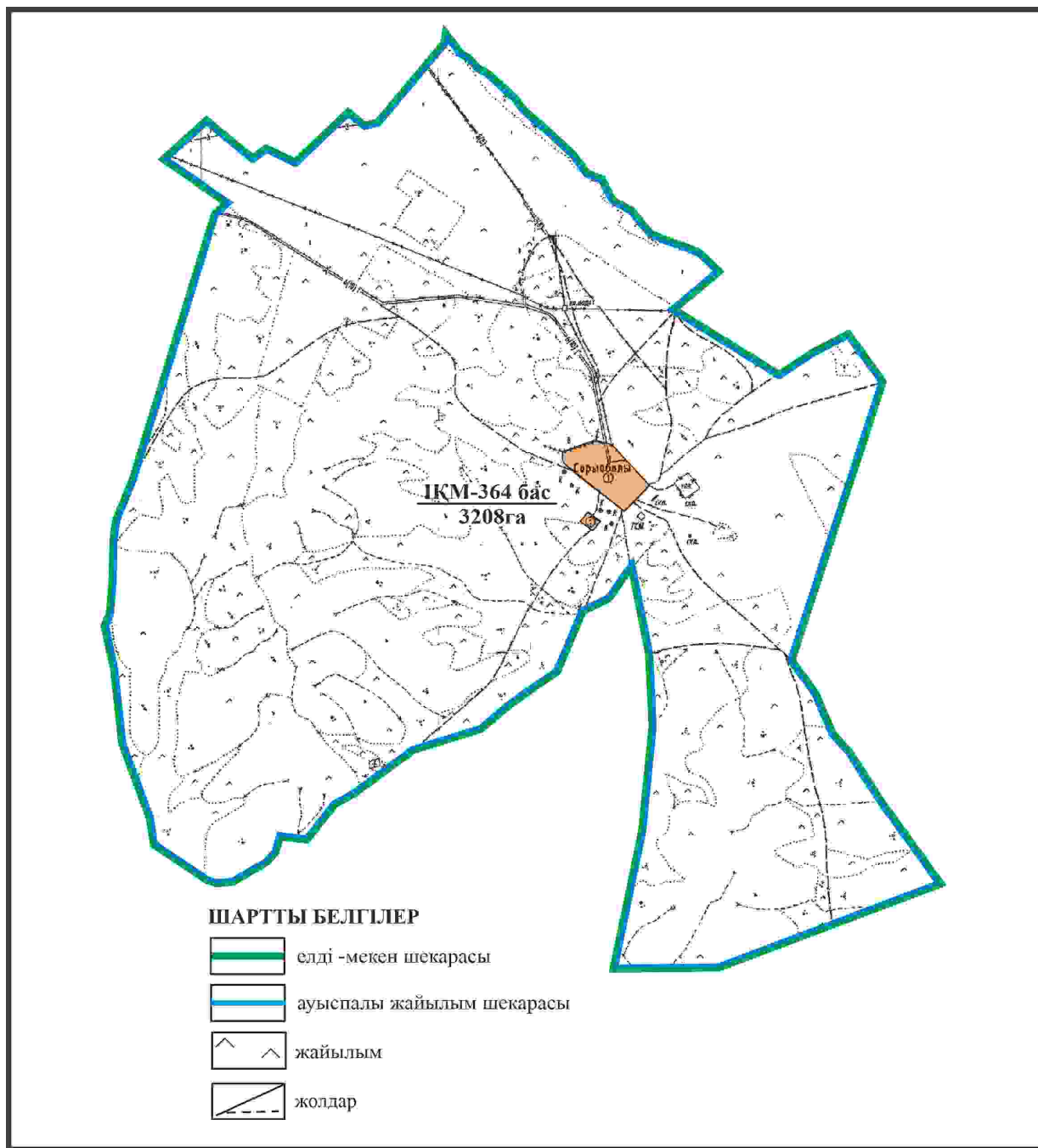
Қарқаралы аудандық мәслихатының  
 2024 жылғы 08 ақпандағы  
 № VIII-17/132 шешіміне  
 85 қосымша

**Қарқаралы ауданы Қ.Аманжолов ауылдық округі Сарыобалы ауылының аумағындағы жер учаскелерінің меншік иеленушілері мен жер пайдаланушылардың жайылымдарының орналастыру схемасы**



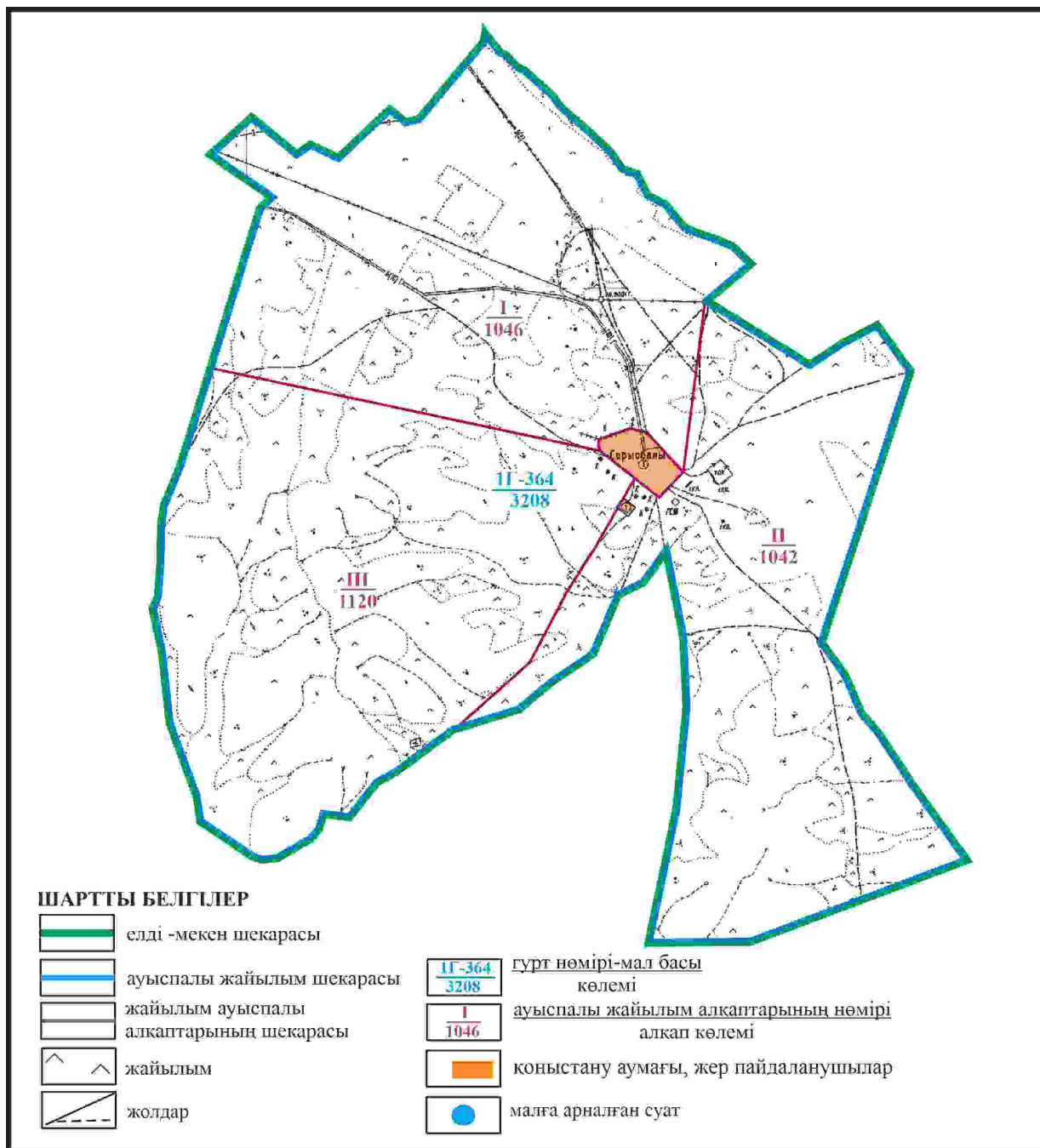
Қарқаралы аудандық мәслихатының  
2024 жылғы 08 ақпандағы  
№ VIII-17/132 шешіміне  
86 қосымша

**Қарқаралы ауданы Қ.Аманжолов ауылдық округі Сарыобалы ауылының шекараларында ауыл шаруашылығы жануарларының мал басын орналастыру үшін жайылымдарды қайта бөлу схемасы**



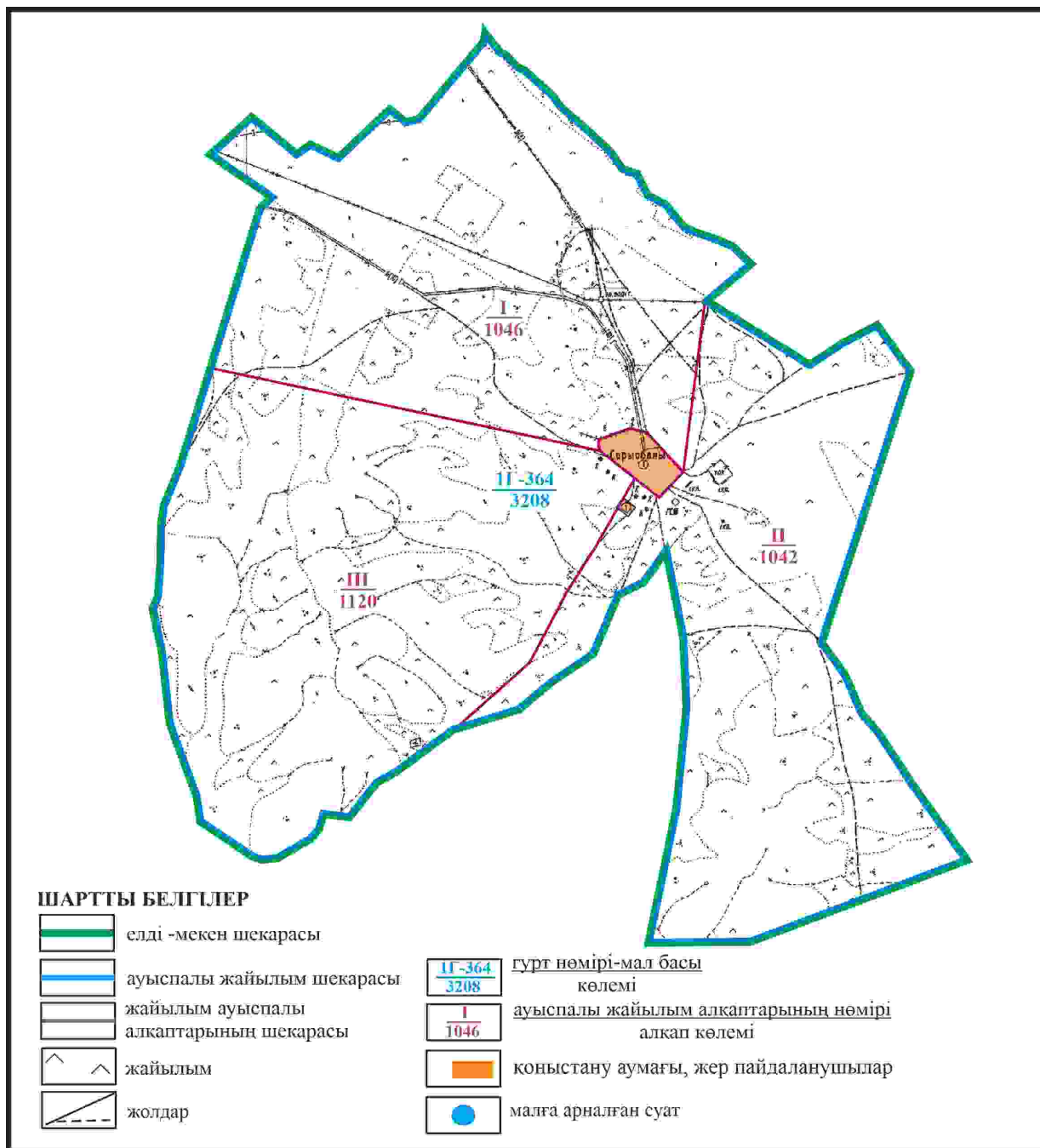
Қарқаралы аудандық мәслихатының  
2024 жылғы 08 ақпандағы  
№ VIII-17/132 шешіміне  
87 – қосымша

**Қарқаралы ауланы Қ.Аманжолов ауылдық округі Сарыобалы ауылының шекараларында, жайылымдық инфрақұрылым объектілерінің, жайылым алаңдарының және сыртқы және ішкі шекараларының схемасы**



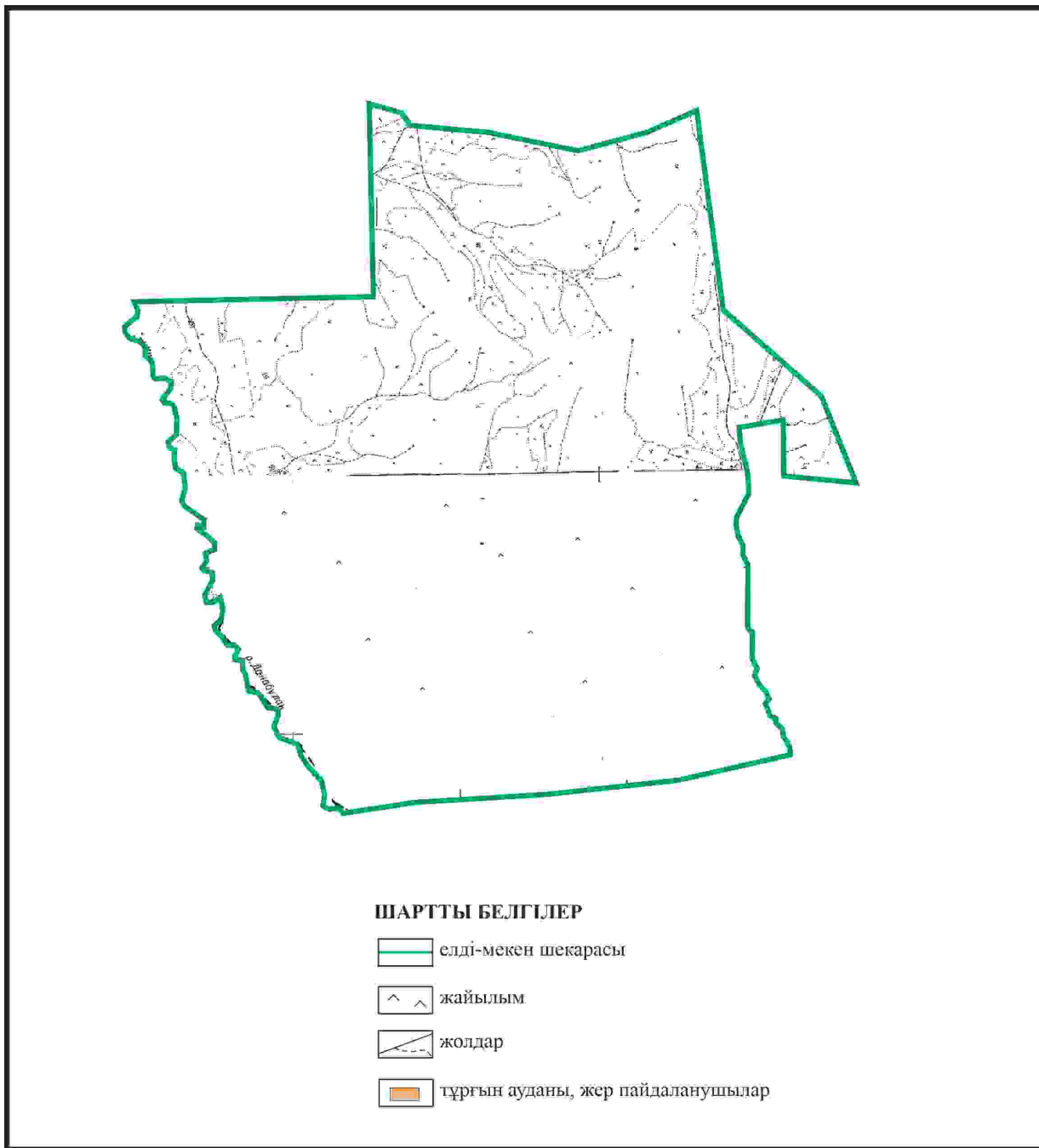
Қарқаралы аудандық мәслихатының  
 2024 жылғы 08 ақпандағы  
 № VIII-17/132 шешіміне  
 88 қосымша

**Қарқаралы ауланы Қ.Аманжолов ауылдық округі Сарыобалы ауылының шекараларында, жайылым пайдаланушылардың су көздеріне қол жеткізу схемасы**



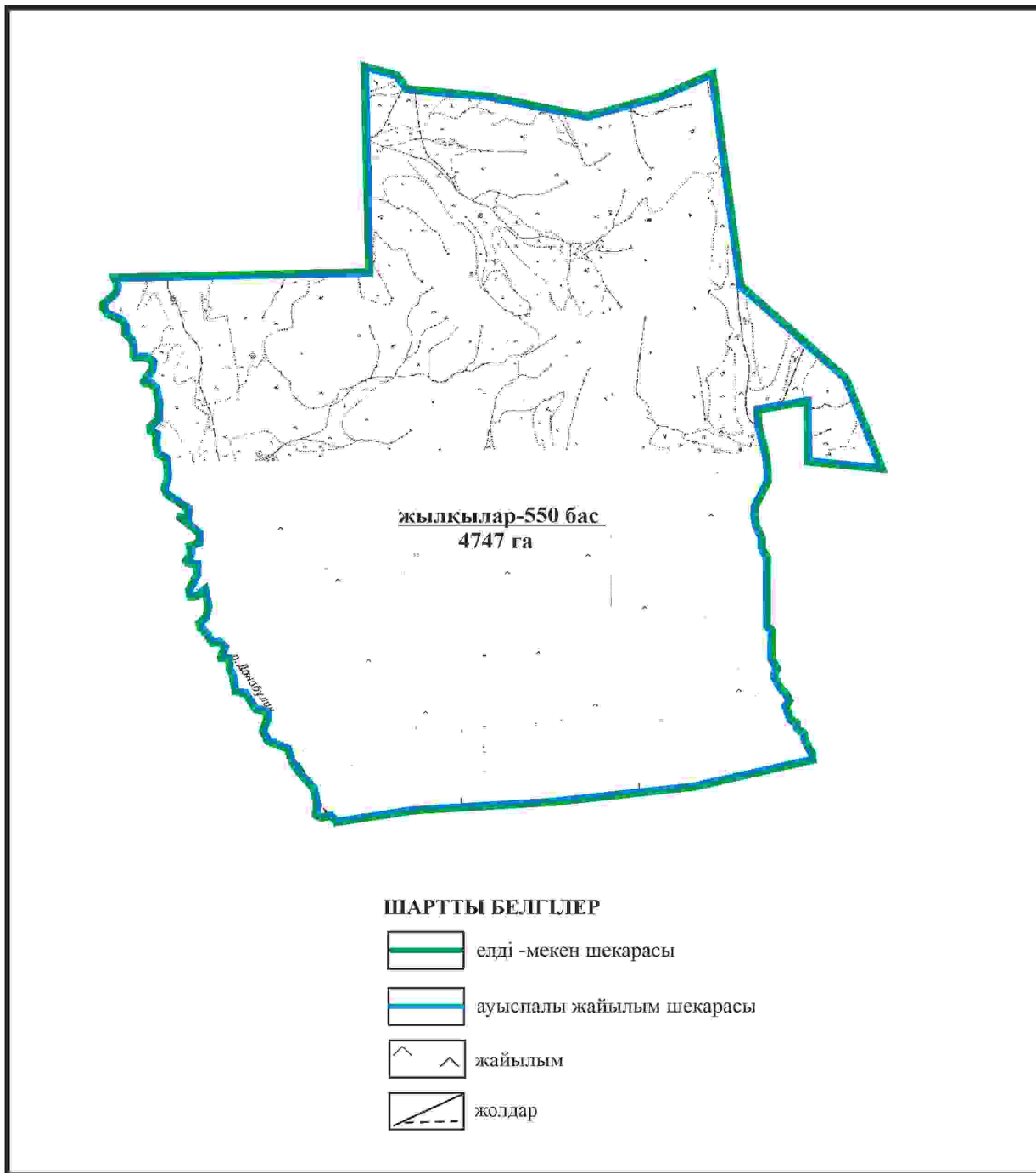
Қарқаралы аудандық мәслихатының  
 2024 жылғы 08 ақпандағы  
 № VIII-17/132 шешіміне  
 89 қосымша

**Қарқаралы ауданы Қ.Аманжолов селолық округі Сарыобалы ауылының аумағындағы жер учаскелерінің меншік иеленушілері мен жер пайдаланушылардың жайылымдарының орналастыру схемасы (алабарлық учаскесі)**



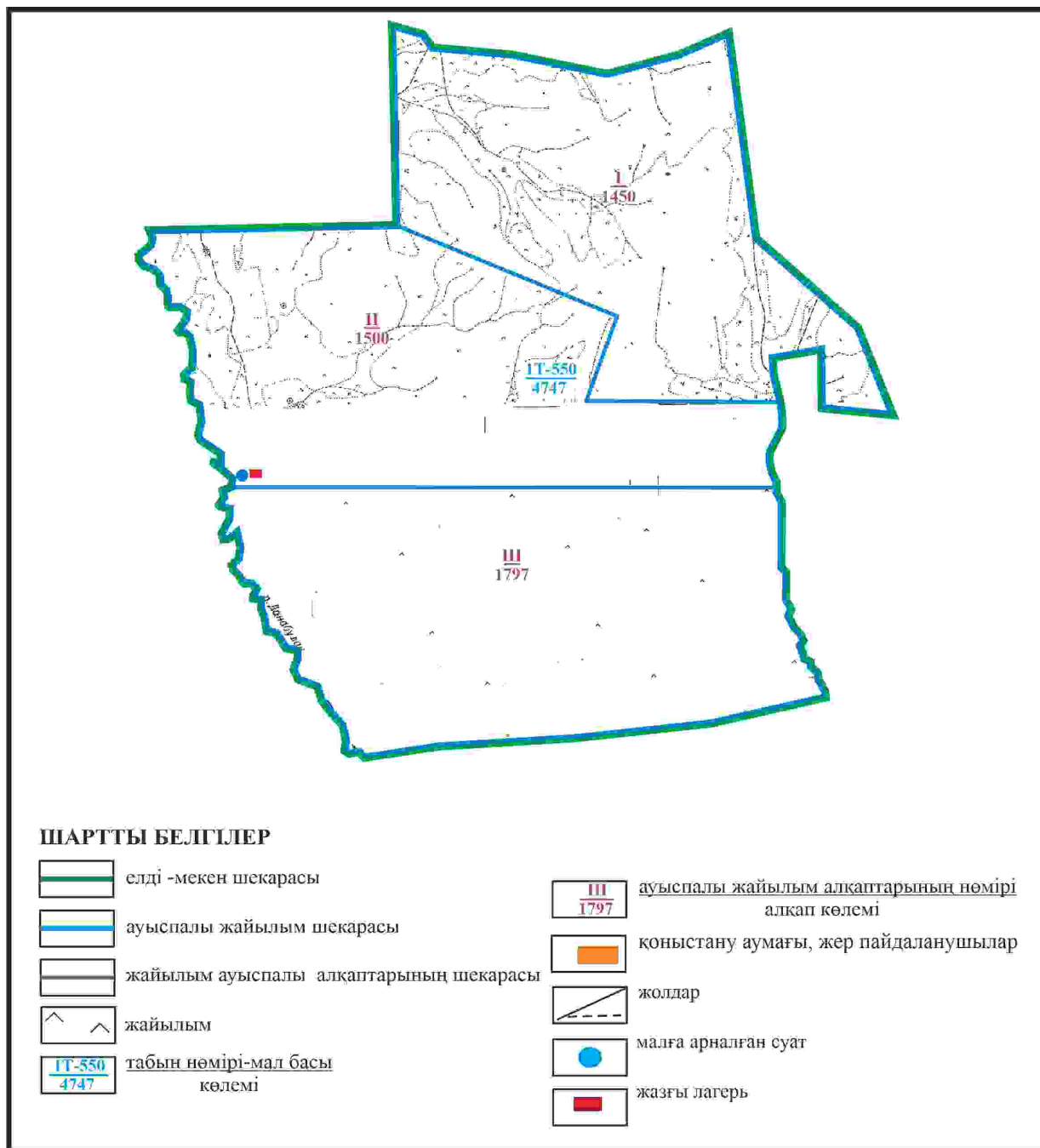
Қарқаралы аудандық мәслихатының  
2024 жылғы 08 ақпандағы  
№ VIII-17/132 шешіміне  
90 қосымша

**Қарқаралы ауданы Қ.Аманжолов ауылдық округі Сарыобалы ауылының шекараларында ауыл шаруашылығы жануарларының мал басын орналастыру үшін жайылымдарды қайта бөлу схемасы (алабарлық учаскесі)**



Қарқаралы аудандық мәслихатының  
2024 жылғы 08 ақпандағы  
№ VIII-17/132 шешіміне  
91 қосымша

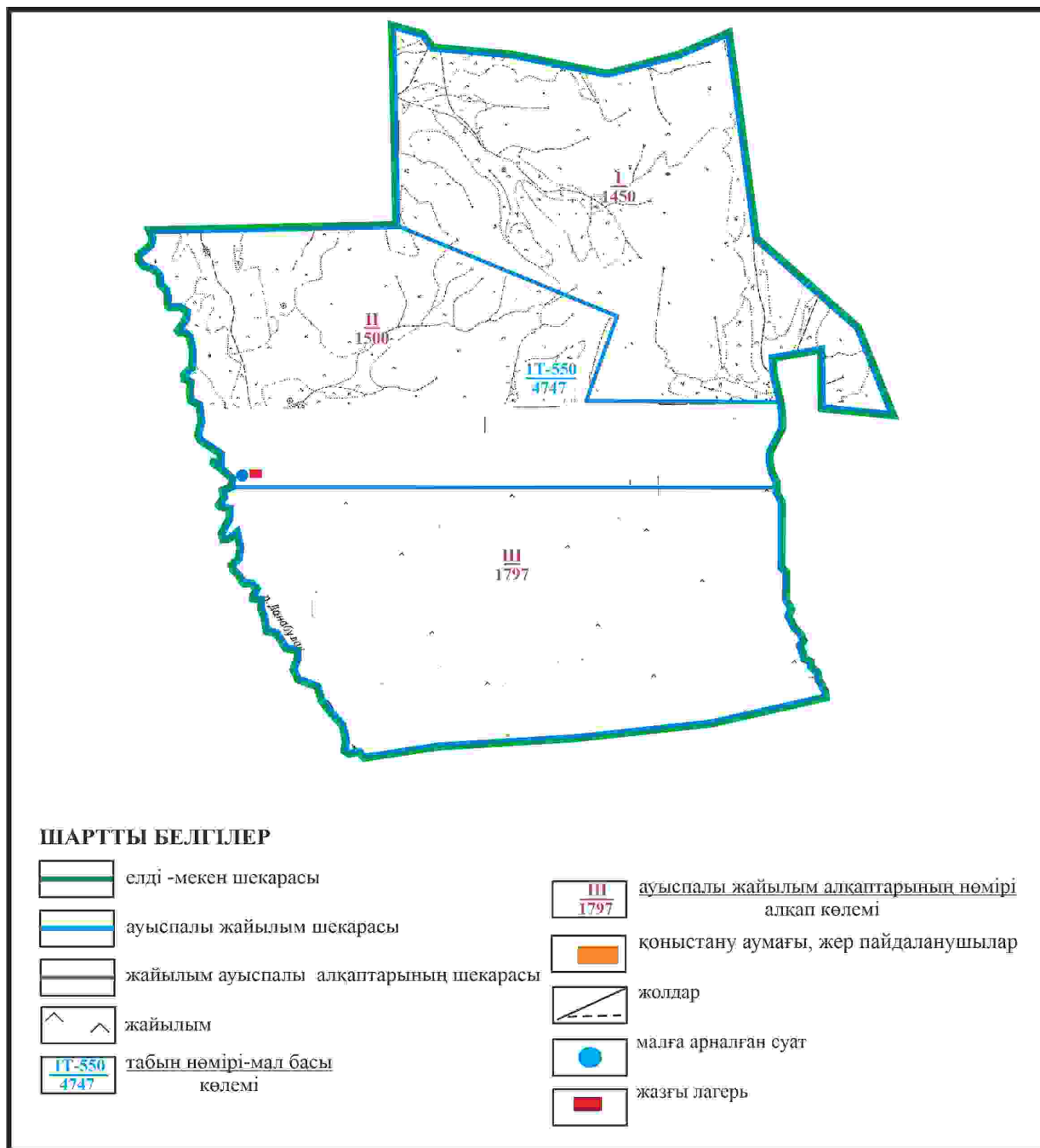
**Қарқаралы ауданы Қ.Аманжолов ауылдық округі Сарыобалы ауылының шекараларында, жайылымдық инфрақұрылым объектілерінің, жайылым алаңдарының және сыртқы және ішкі шекараларының схемасы (алабарлық учаскесі)**



Қарқаралы аудандық мәслихатының  
2024 жылғы 08 ақпандағы  
№ VIII-17/132 шешіміне  
92 қосымша

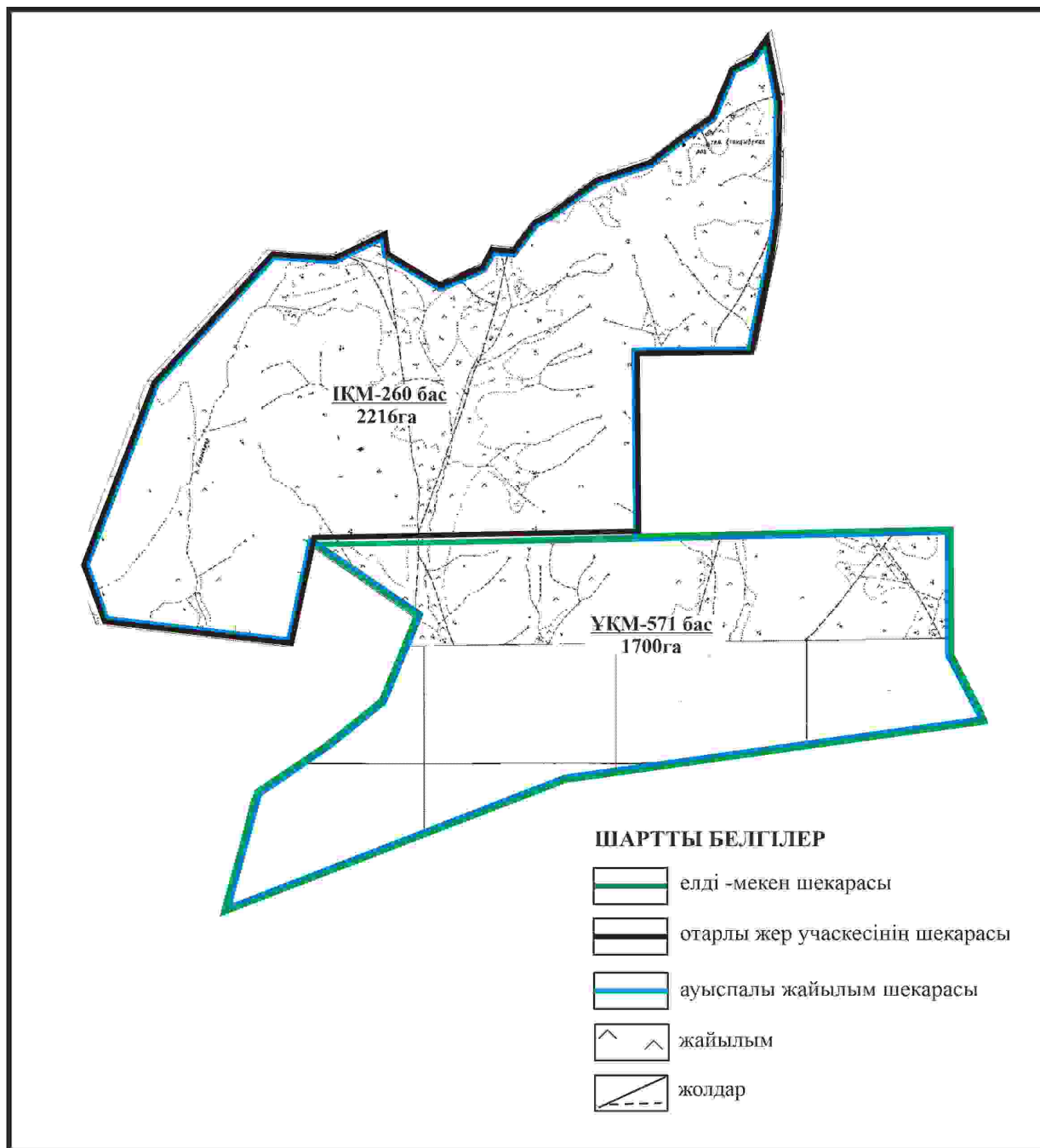
**Қарқаралы ауданы Қ.Аманжолов ауылдық округі Сарymbалы ауылының шекараларында жайылым пайдаланушылардың су көздеріне қол жеткізу схемасы (алабарлық учаскесі)**





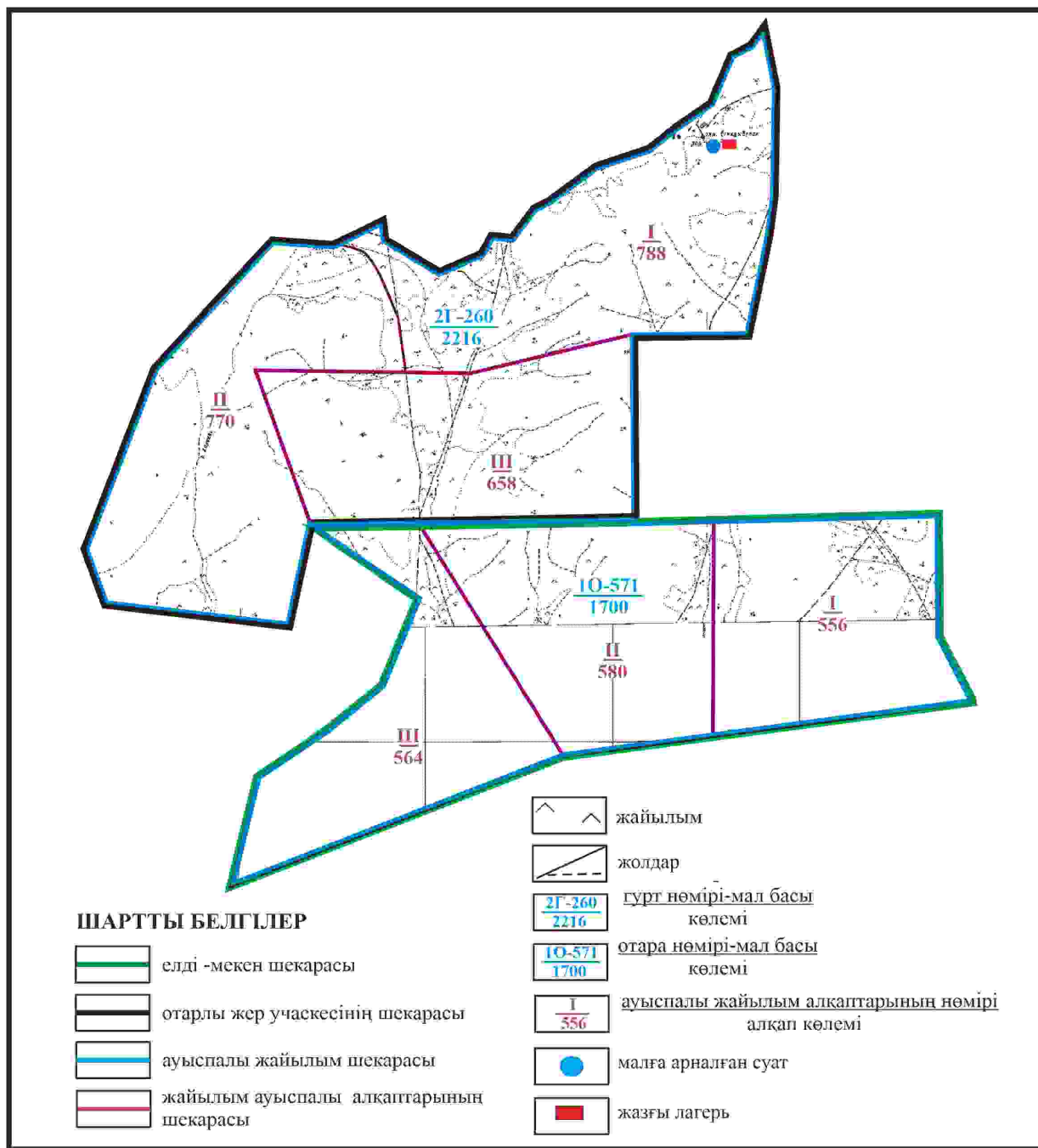
Қарқаралы аудандық мәслихатының  
2024 жылғы 08 ақпандағы  
№ VIII-17/132 шешіміне  
93 қосымша

**Қарқаралы ауданы Қ.Аманжолов ауылдық округі отарлы жер учаскесінің шекараларында Сарыобалы ауылының ауыл шаруашылығы жануарларының мал басын орналастыру үшін жайылымдарды қайта бөлу схемасы**



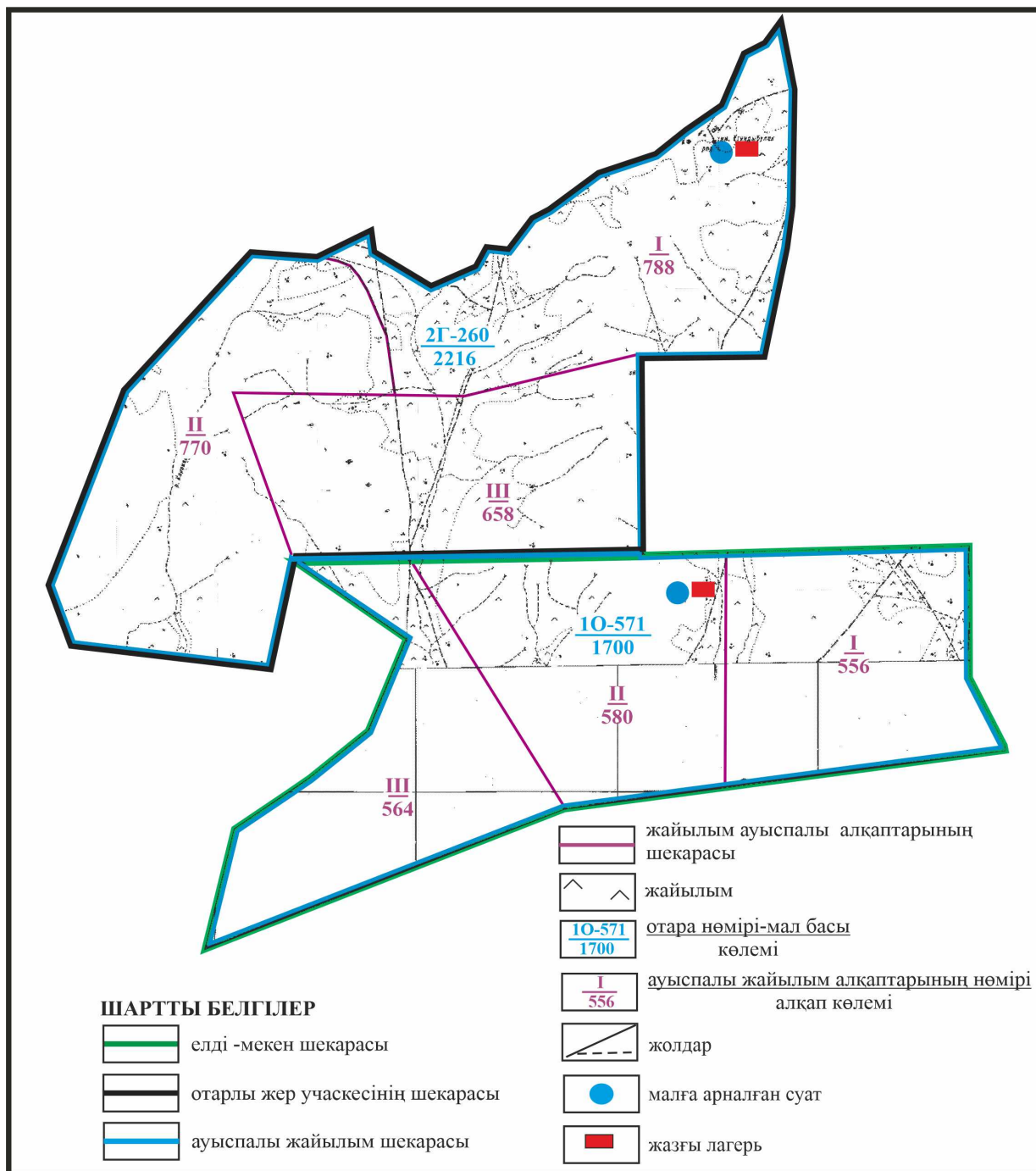
Қарқаралы аудандық мәслихатының  
 2024 жылғы 08 ақпандағы  
 № VIII-17/132 шешіміне  
 94 қосымша

**Қарқаралы ауданы Қ.Аманжолов ауылдық округі Сарыобалы ауылының шекараларында, жайылымдық инфрақұрылым объектілерінің, жайылым алаңдарының және сыртқы және ішкі шекараларының схемасы**



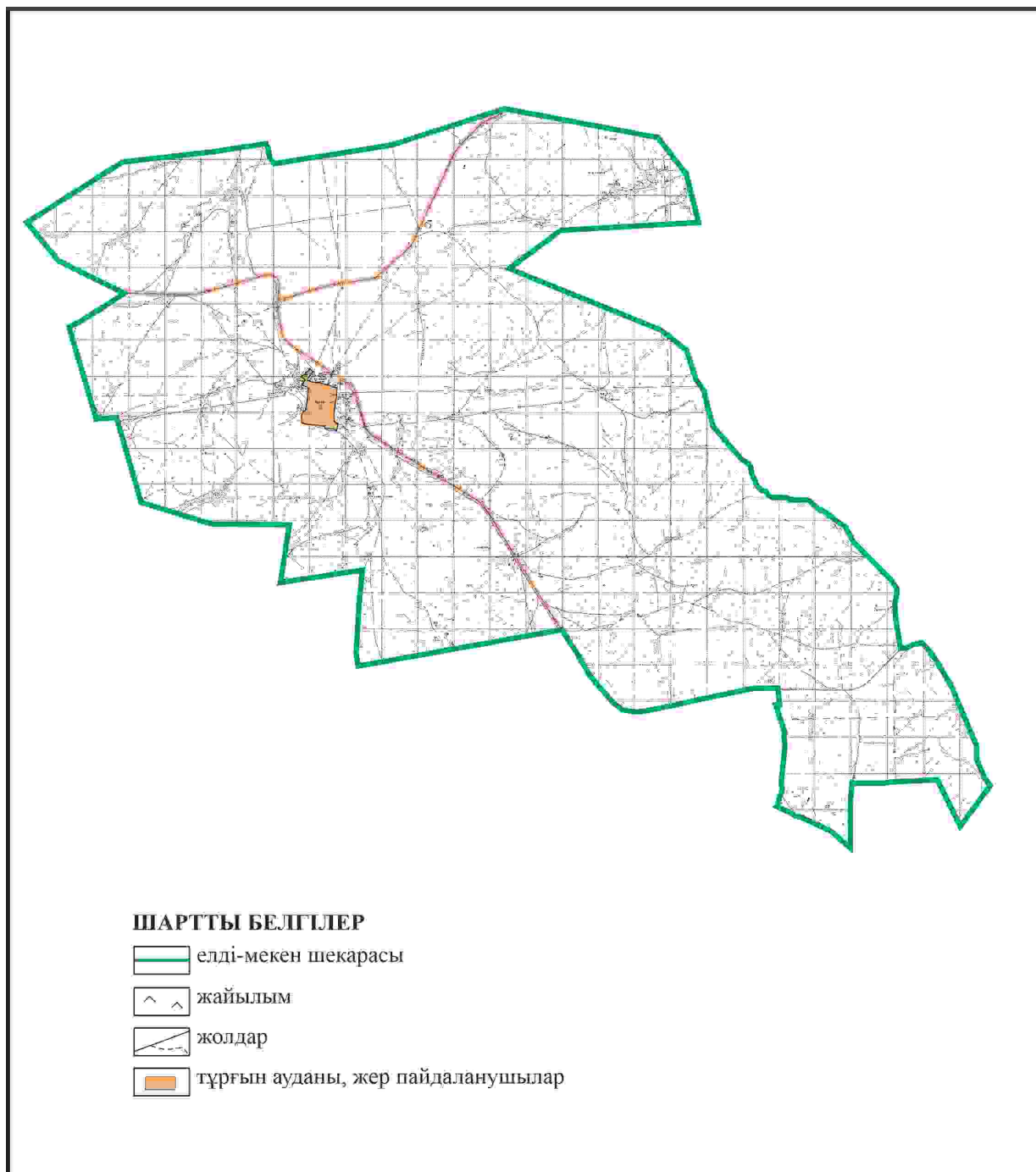
Қарқаралы аудандық мәслихатының  
 2024 жылғы 08 ақпандағы  
 № VIII-17/132 шешіміне  
 95 қосымша

**Қарқаралы ауданы Қ.Аманжолов ауылдық округі Сарыобалы ауылының шекараларында Сарыобалы ауылының жайылым пайдаланушылардың су көздеріне қол жеткізу схемасы**



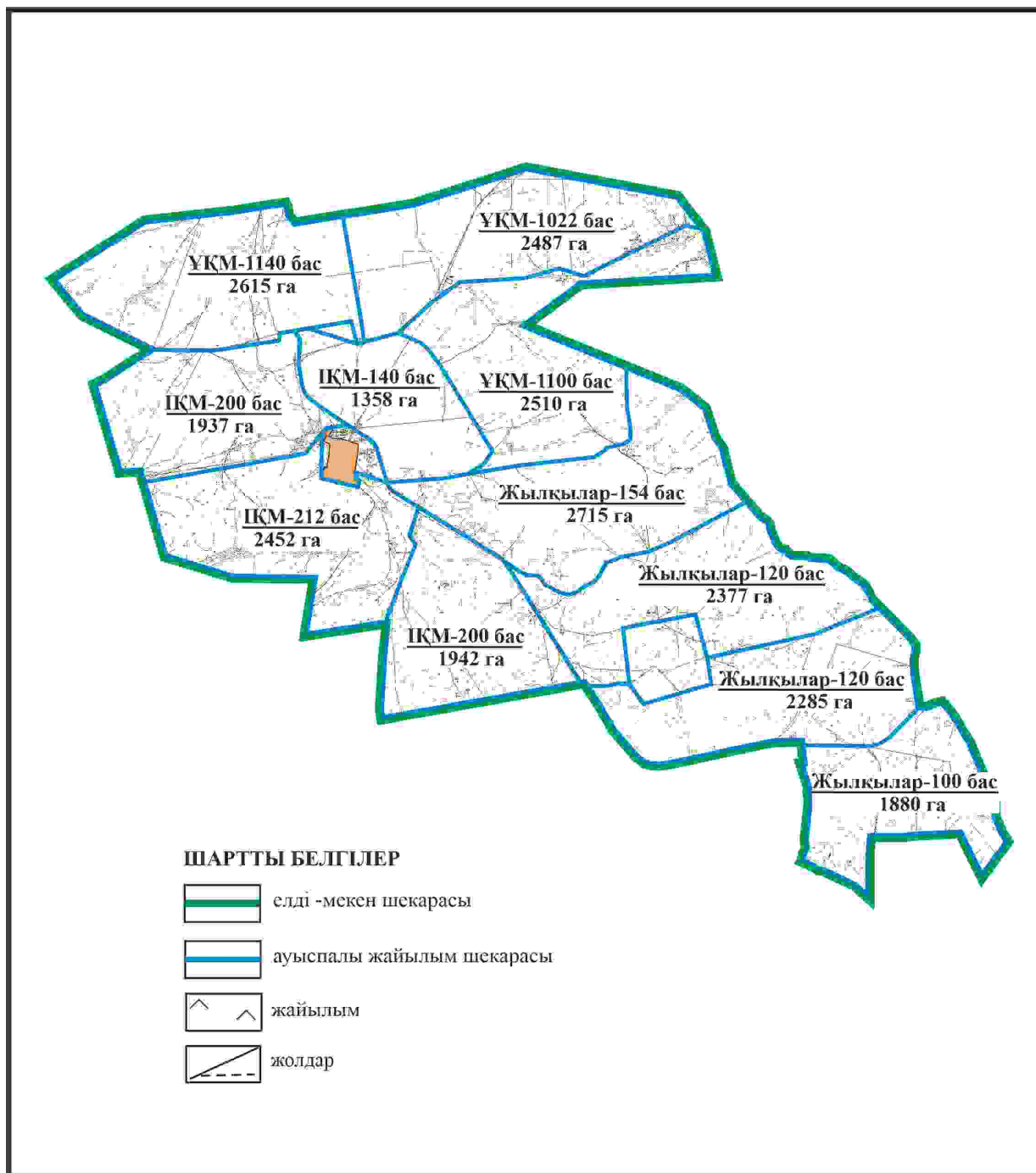
Қарқаралы аудандық мәслихатының  
 2024 жылғы 08 ақпандағы  
 № VIII-17/132 шешіміне  
 96 қосымша

**Қарқаралы ауданы Бакты ауылдық округі Бакты ауылының аумағындағы жер учаскелерінің меншік иеленушілері мен жер пайдаланушылардың жайылымдарының орналастыру схемасы**



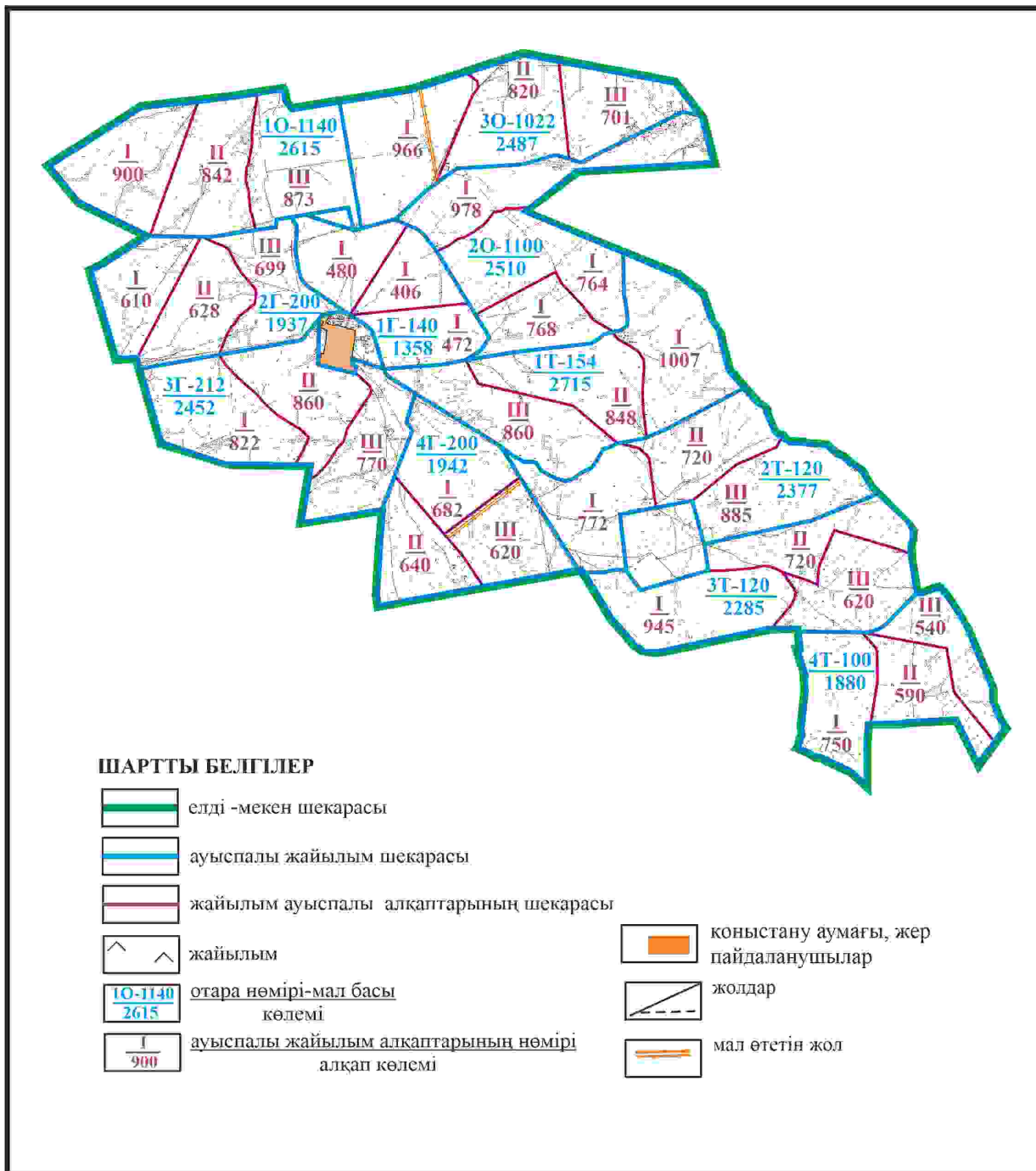
Қарқаралы аудандық мәслихатының  
2024 жылғы 08 ақпандағы  
№ VIII-17/132 шешіміне  
97 қосымша

**Қарқаралы ауданы Бақты ауылдық округі Бақты ауылының шекараларында ауыл шаруашылығы жануарларының мал басын орналастыру үшін жайылымдарды қайта бөлу схемасы**



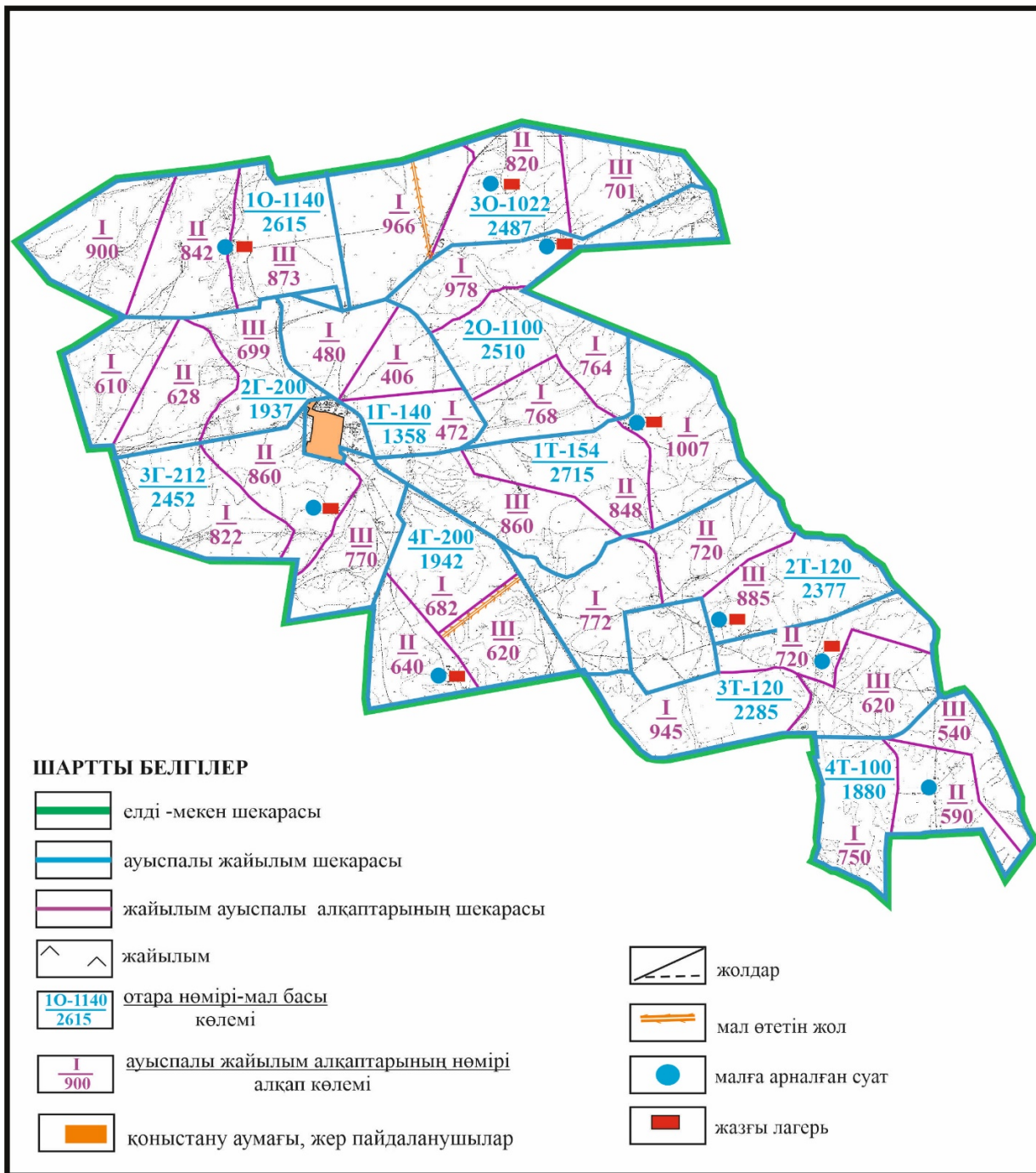
Қарқаралы аудандық мәслихатының  
 2024 жылғы 08 ақпандағы  
 № VIII-17/132 шешіміне  
 98 қосымша

**Қарқаралы ауданы Бақты ауылдық округі Бақты ауылының шекараларында жайылымдық инфрақұрылым объектілерінің, жайылым аландарының және сыртқы және ішкі шекаларының схемасы**



Қарқаралы аудандық мәслихатының  
 2024 жылғы 08 ақпандағы  
 № VIII-17/132 шешіміне  
 99 қосымша

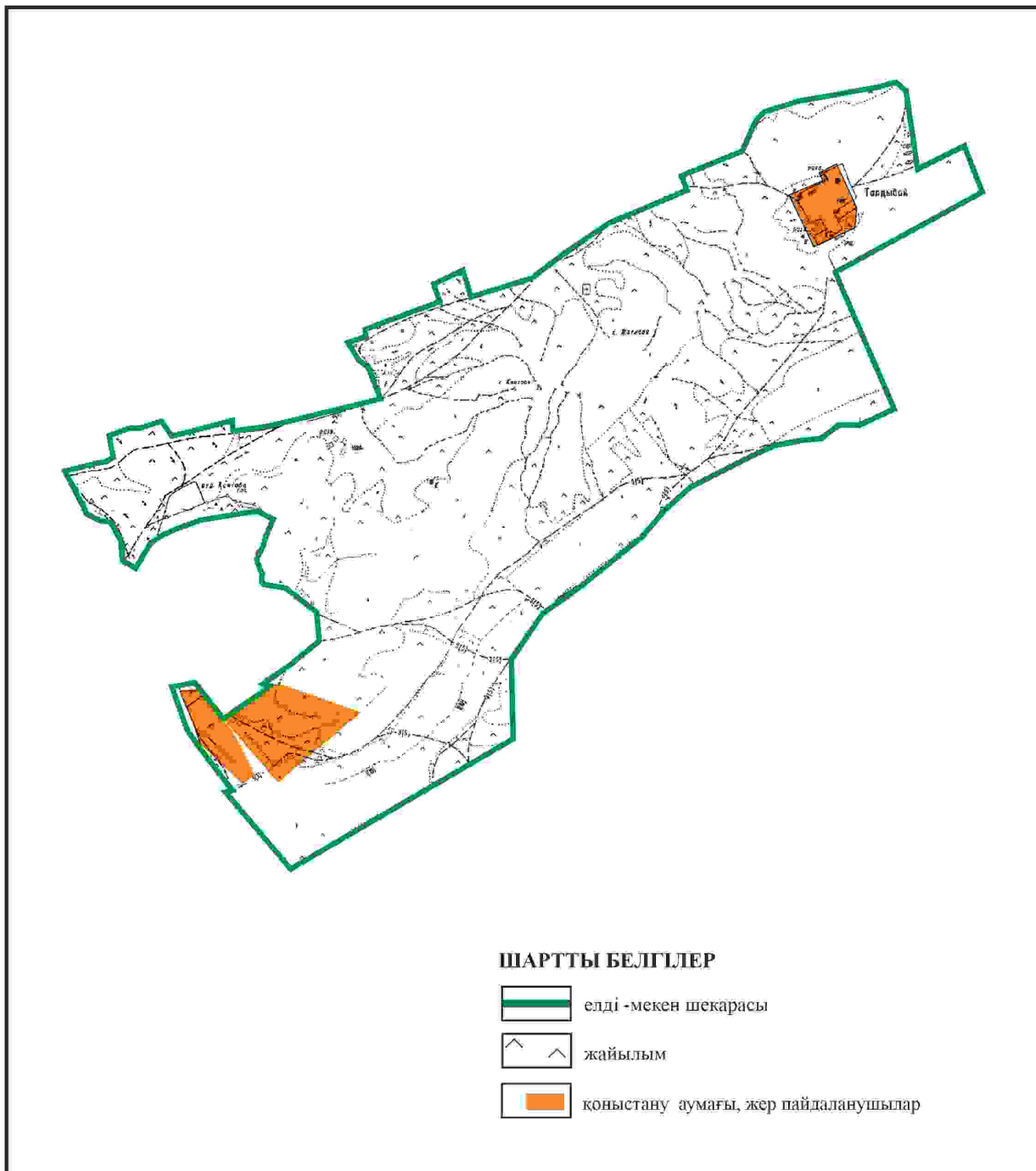
**Қарқаралы ауданы Бақты ауылдық округі Бақты ауылының шекараларында жайылым пайдаланушылардың су көздеріне қол жеткізу схемасы**



Қарқаралы аудандық мәслихатының  
 2024 жылғы 08 ақпандағы  
 № VIII-17/132 шешіміне  
 100 қосымша

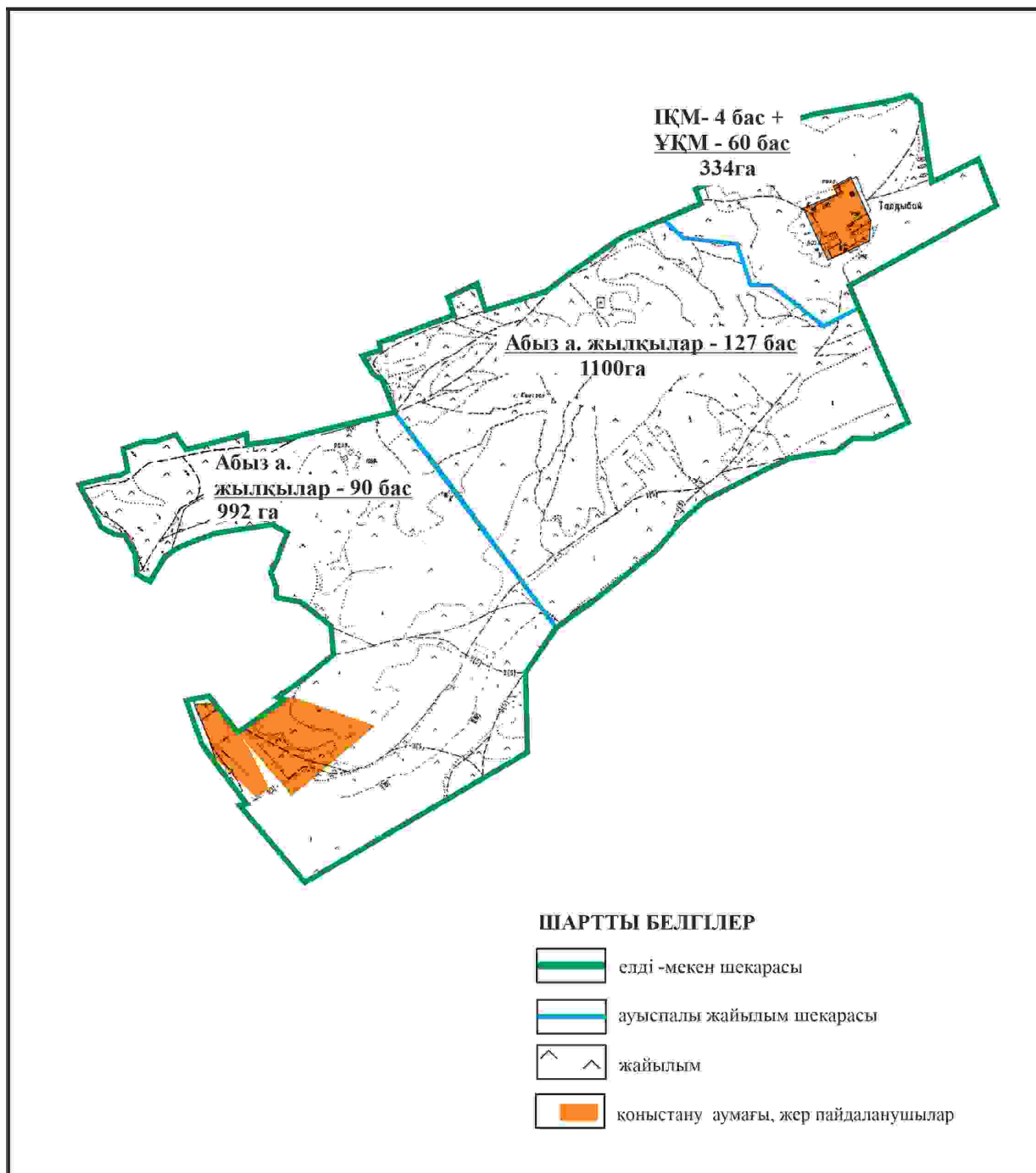
**Қарқаралы ауданы Бақты ауылдық округі Бақты ауылының аумағындағы жер учаскелерінің меншік неленушілері мен жер пайдаланушылардың жайылымдарын орналастыру схемасы (алабарлық жер учаскесі)**





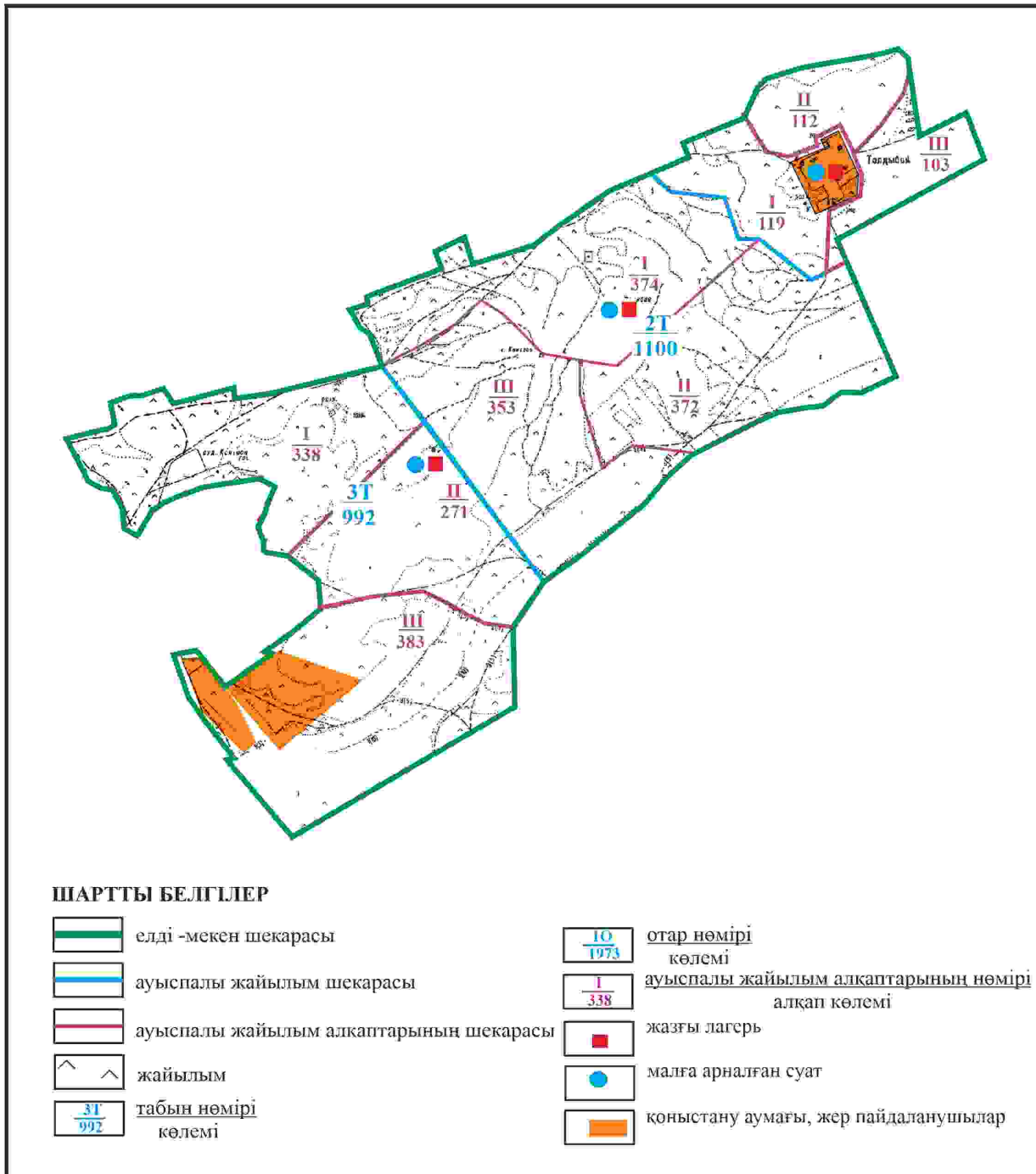
Қарқаралы аудандық мәслихатының  
2024 жылғы 08 ақпандағы  
№ VIII-17/132 шешіміне  
101 қосымша

**Қарқаралы ауданы Бақты ауылдық округі Бақты ауылының шекараларында ауыл шаруашылығы жануарларының мал басын орналастыру үшін жайылымдарды қайта бөлу схемасы (алабарлық жер учаскесі)**



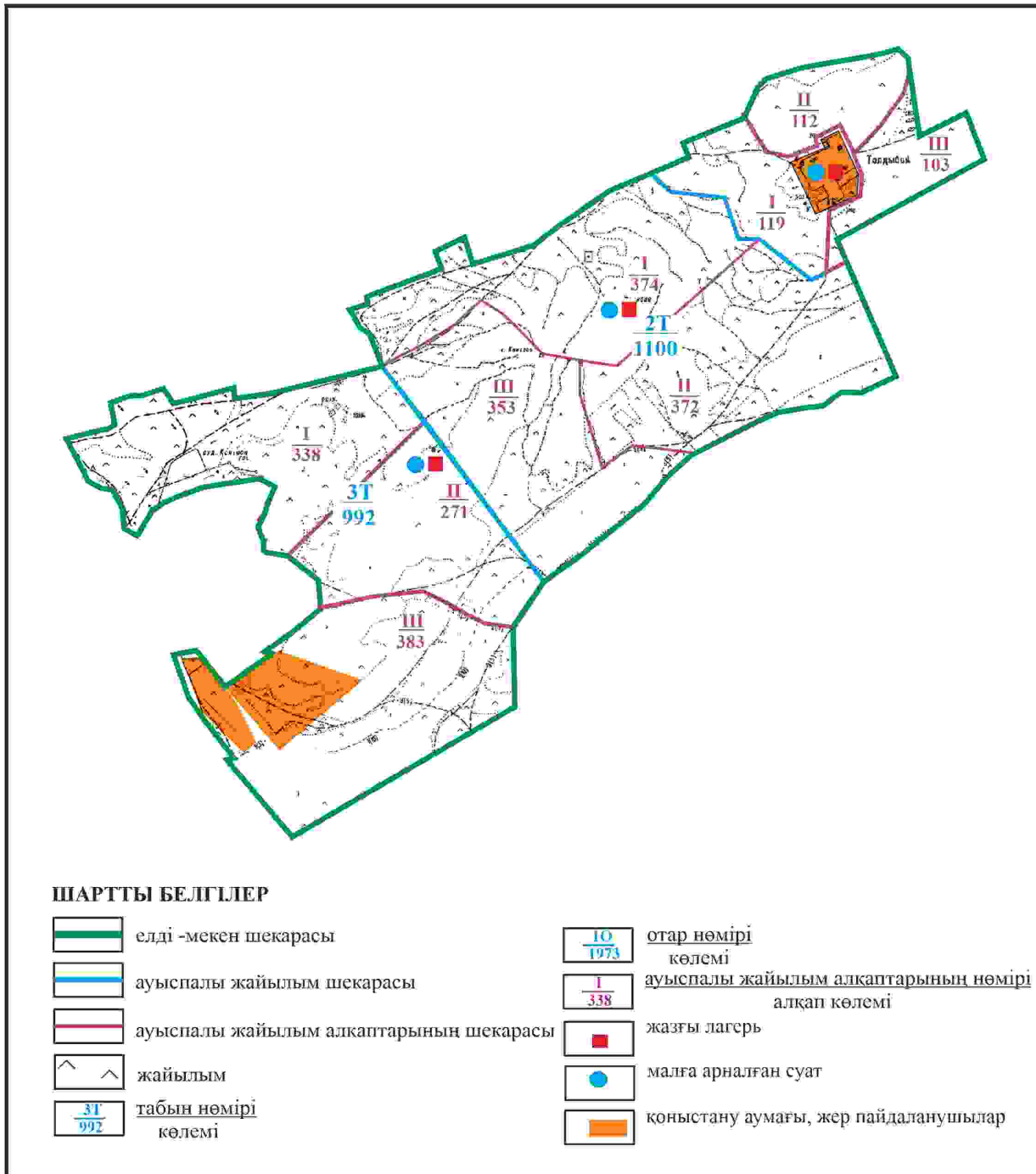
Қарқаралы аудандық мәслихатының  
2024 жылғы 08 ақпандағы  
№ VIII-17/132 шешіміне  
102 қосымша

**Қарқаралы ауданы Бақты ауылдық округі Бақты ауылының шекараларында жайылымдық инфрақұрылым объектілерінің, жайылым аландарының және сыртқы және ішкі шекаларының схемасы (алабарлық жер учаскесі)**



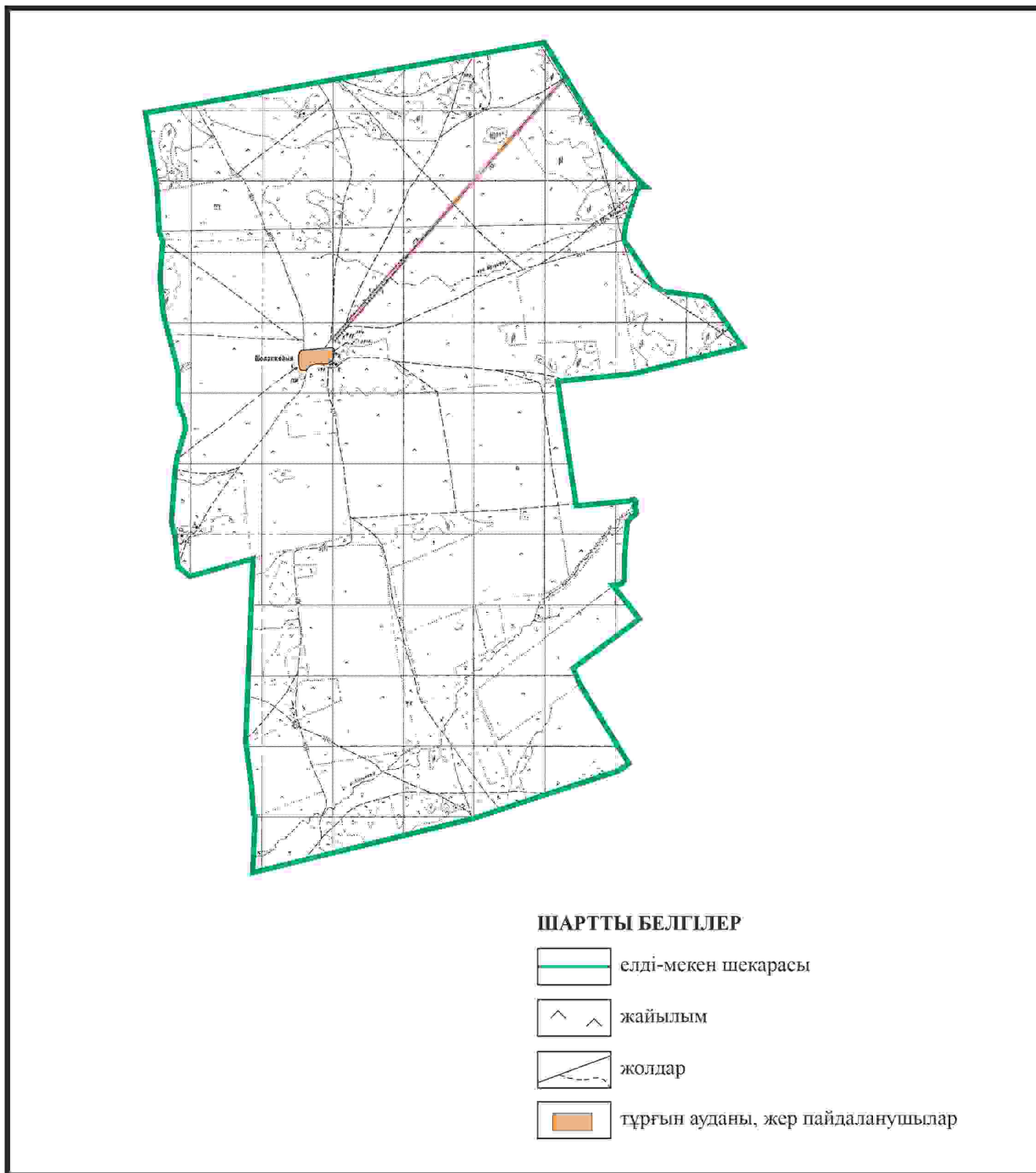
Қарқаралы аудандық мәслихатының  
2024 жылғы 08 ақпандағы  
№ VIII-17/132 шешіміне  
103 қосымша

**Қарқаралы ауданы Бақты ауылдық округі Бақты ауылының шекараларында жайылым пайдаланушылардың су көздеріне қол жеткізу схемасы (алабарлық жер учаскесі)**



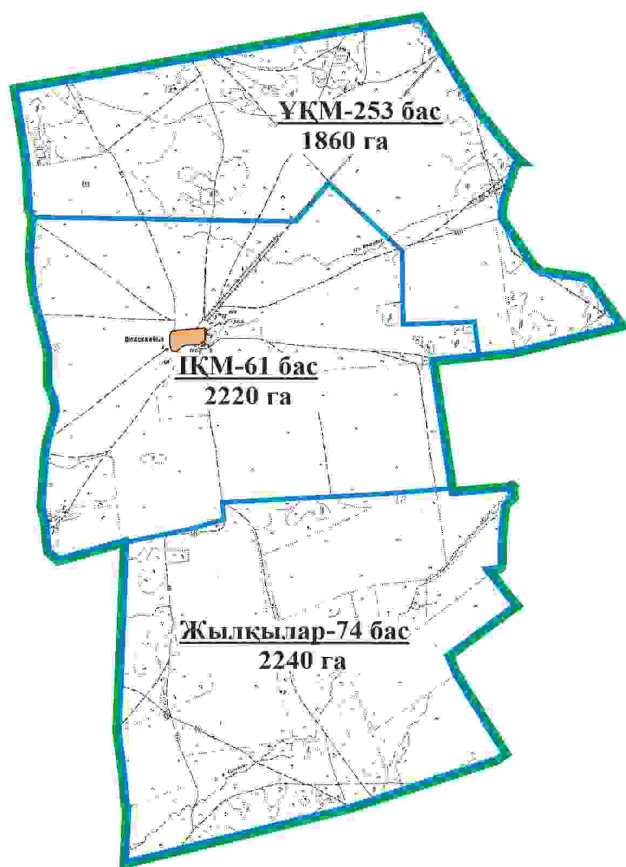
Қарқаралы аудандық мәслихатының  
2024 жылғы 08 ақпандағы  
№ VIII-17/132 шешіміне  
104 қосымша

**Қарқаралы ауданы Бақты ауылдық округі Шолаққайың ауылының аумағындағы жер учаскелерінің меншік иеленушілері мен жер пайдаланушылардың жайылымдарының орналастыру схемасы**



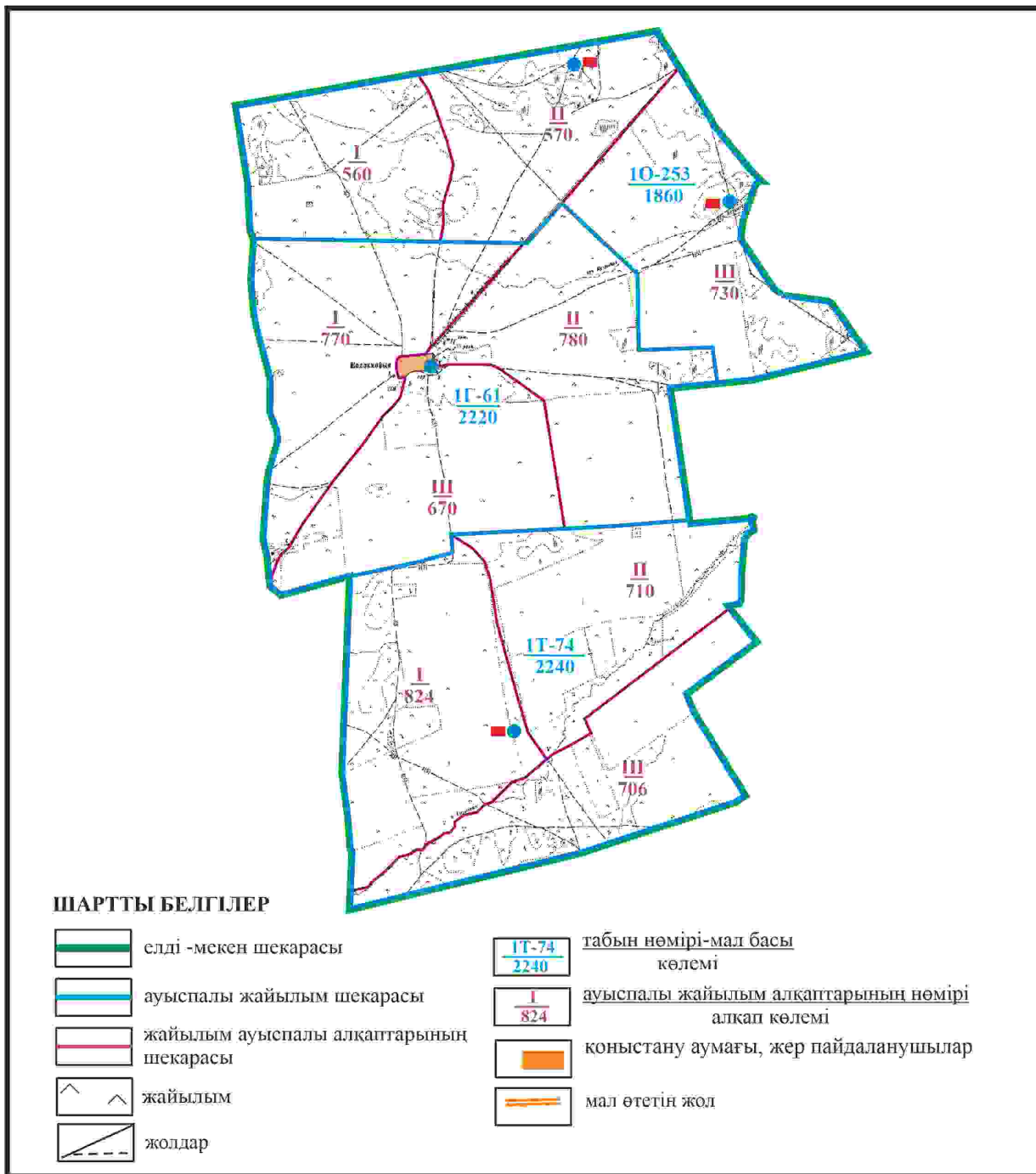
Қарқаралы аудандық мәслихатының  
2024 жылғы 08 ақпандағы  
№ VIII-17/132 шешіміне  
105 қосымша

**Қарқаралы ауданы Бақты ауылдық округі Шолаққайың ауылының шекараларында ауыл шаруашылығы жануарларының мал басын орналастыру үшін жайылымдарды қайта бөлу схемасы**



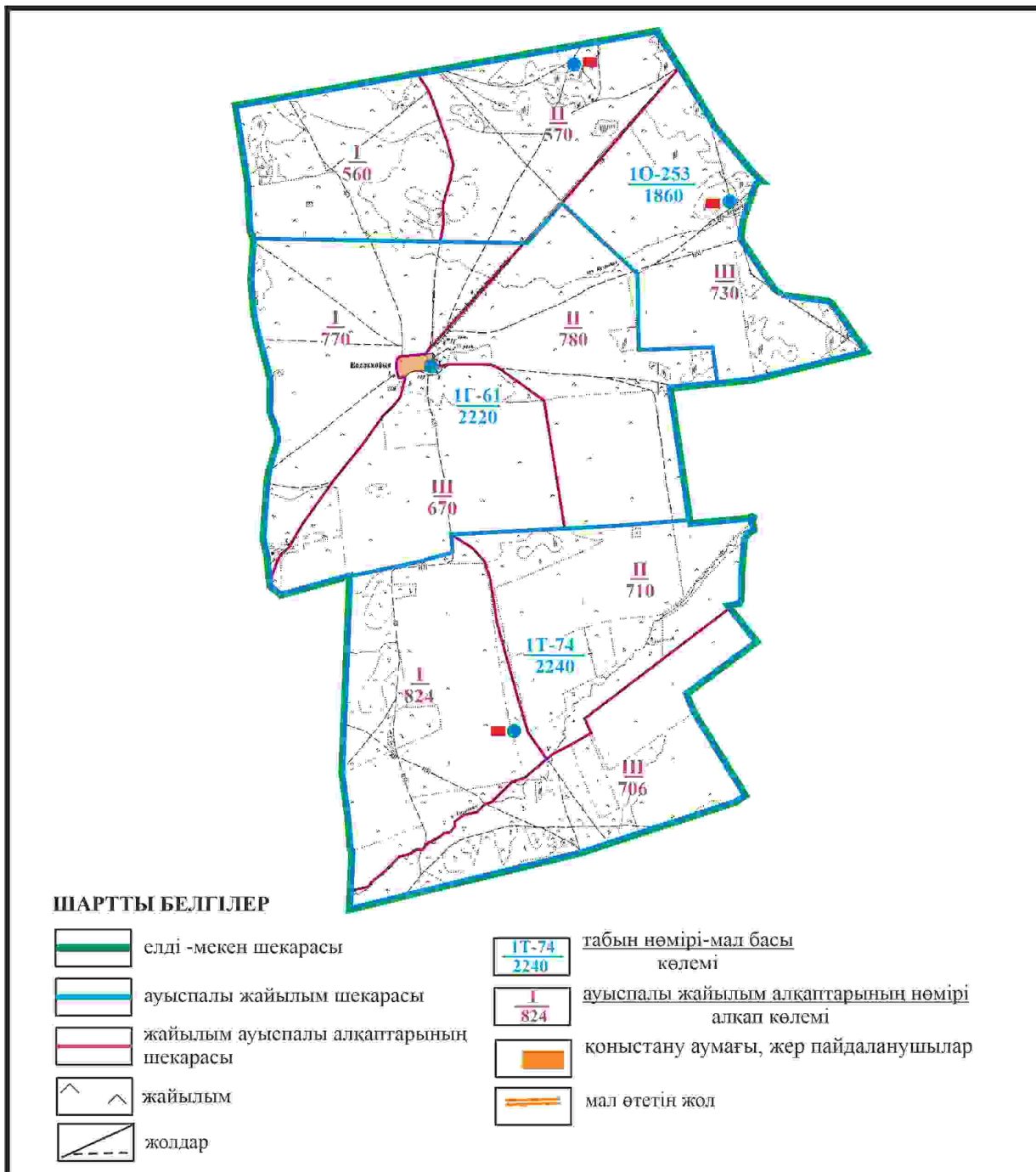
Қарқаралы аудандық мәслихатының  
 2024 жылғы 08 ақпандағы  
 № VIII-17/132 шешіміне  
 106 қосымша

**Қарқаралы ауданы Бақты ауылдық округі Шолаққайың ауылының жайылымдық инфрақұрылым объектілерінің, жайылым аландарының және сыртқы және ішкі шекаларының схемасы**



Қарқаралы аудандық мәслихатының  
2024 жылғы 08 ақпандағы  
№ VIII-17/132 шешіміне  
107 қосымша

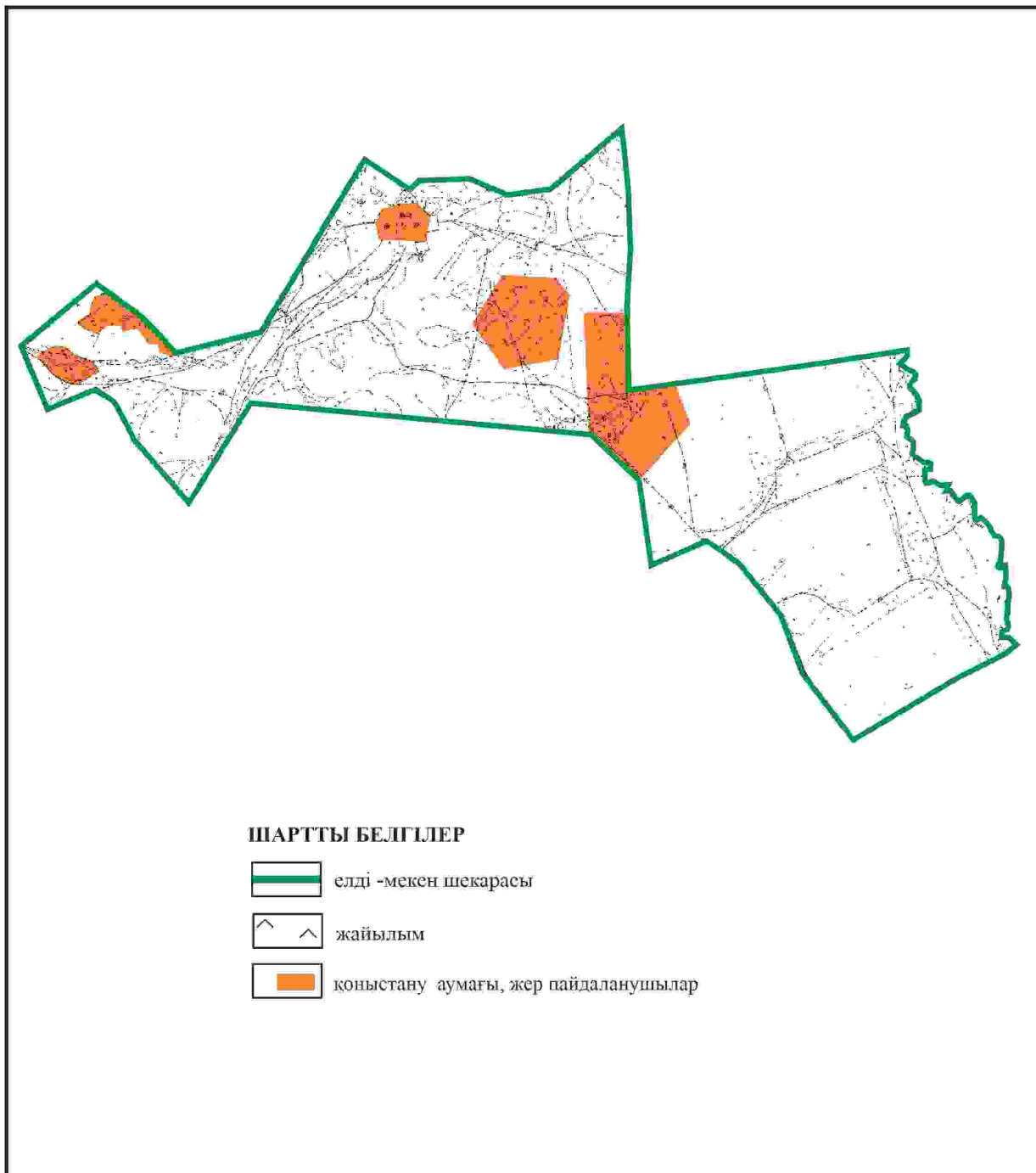
**Қарқаралы ауданы Бақты ауылдық округі Шолаққайың ауылының шекараларында жайылым пайдаланушылардың су көздеріне қол жеткізу схемасы**



Қарқаралы аудандық мәслихатының  
 2024 жылғы 08 ақпандағы  
 № VIII-17/132 шешіміне  
 108 қосымша

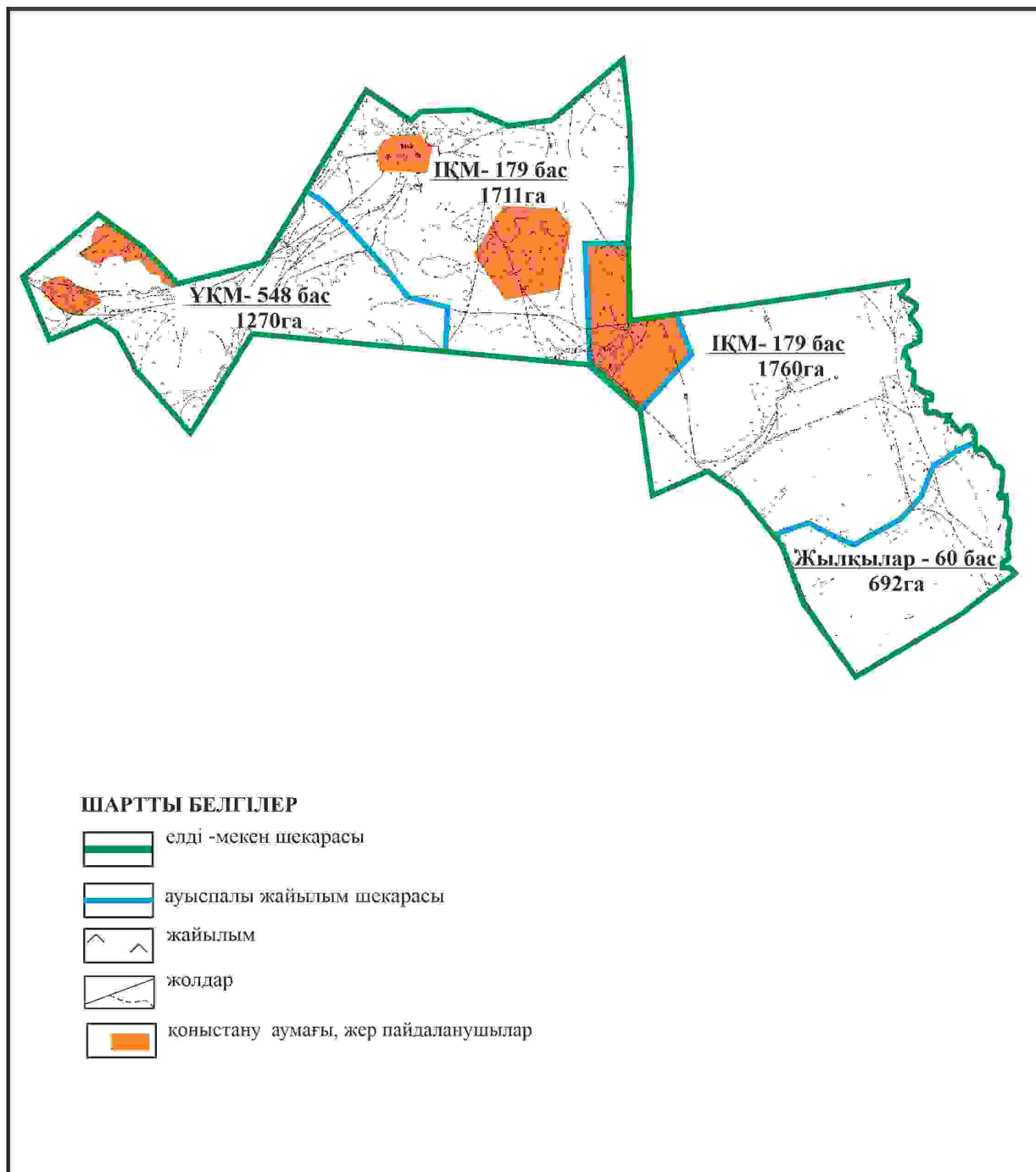
**Қарқаралы ауданы Бакты ауылдық округі Абыз ауылының аумағындағы жер учаскелерінің меншік неленушілері мен жер пайдаланушылардың жайылымдарын орналастыру схемасы**





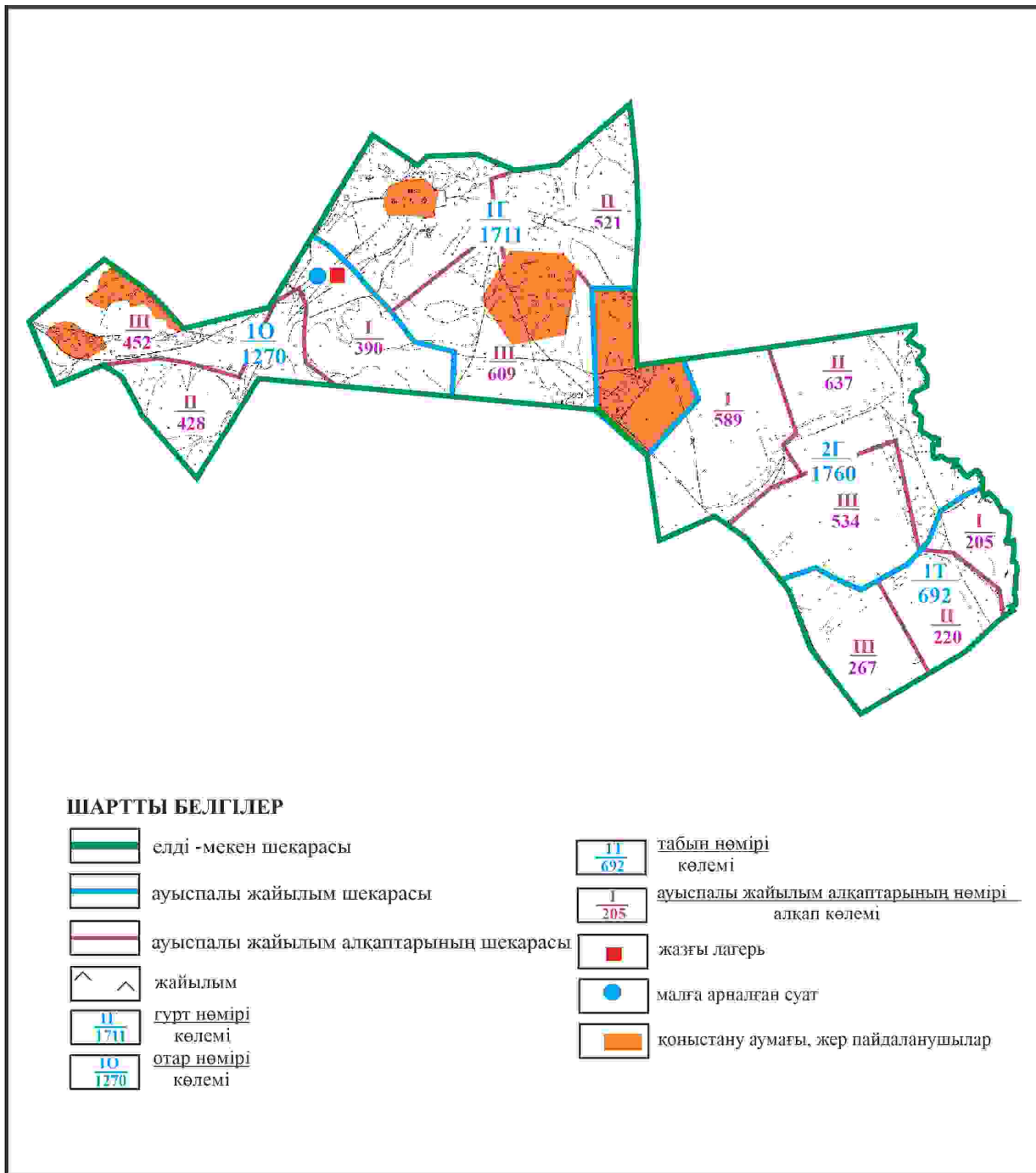
Қарқаралы аудандық мәслихатының  
2024 жылғы 08 ақпандағы  
№ VIII-17/132 шешіміне  
109 қосымша

**Қарқаралы ауданы Бакты ауылдық округі Абыз ауылының шекараларында ауыл шаруашылығы жануарларының мал басын орналастыру үшін жайылымдарды қайта бөлу схемасы**



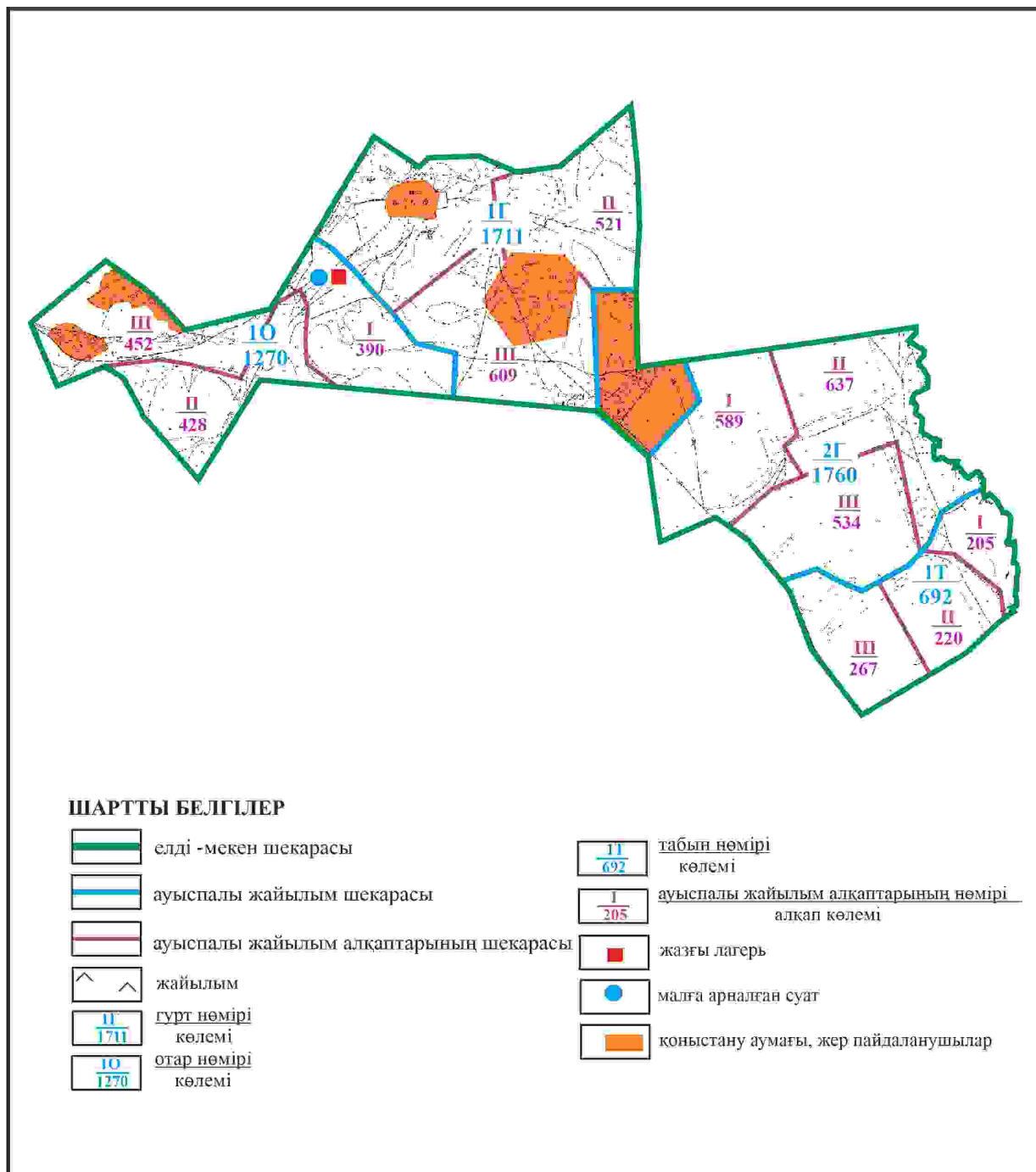
Қарқаралы аудандық мәслихатының  
 2024 жылғы 08 ақпандағы  
 № VIII-17/132 шешіміне  
 110 қосымша

**Қарқаралы ауданы Бақты ауылдық округі Абыз ауылының шекараларында жайылымдық инфрақұрылым объектілерінің, жайылым аландарының және сыртқы және ішкі шекаларының схемасы**



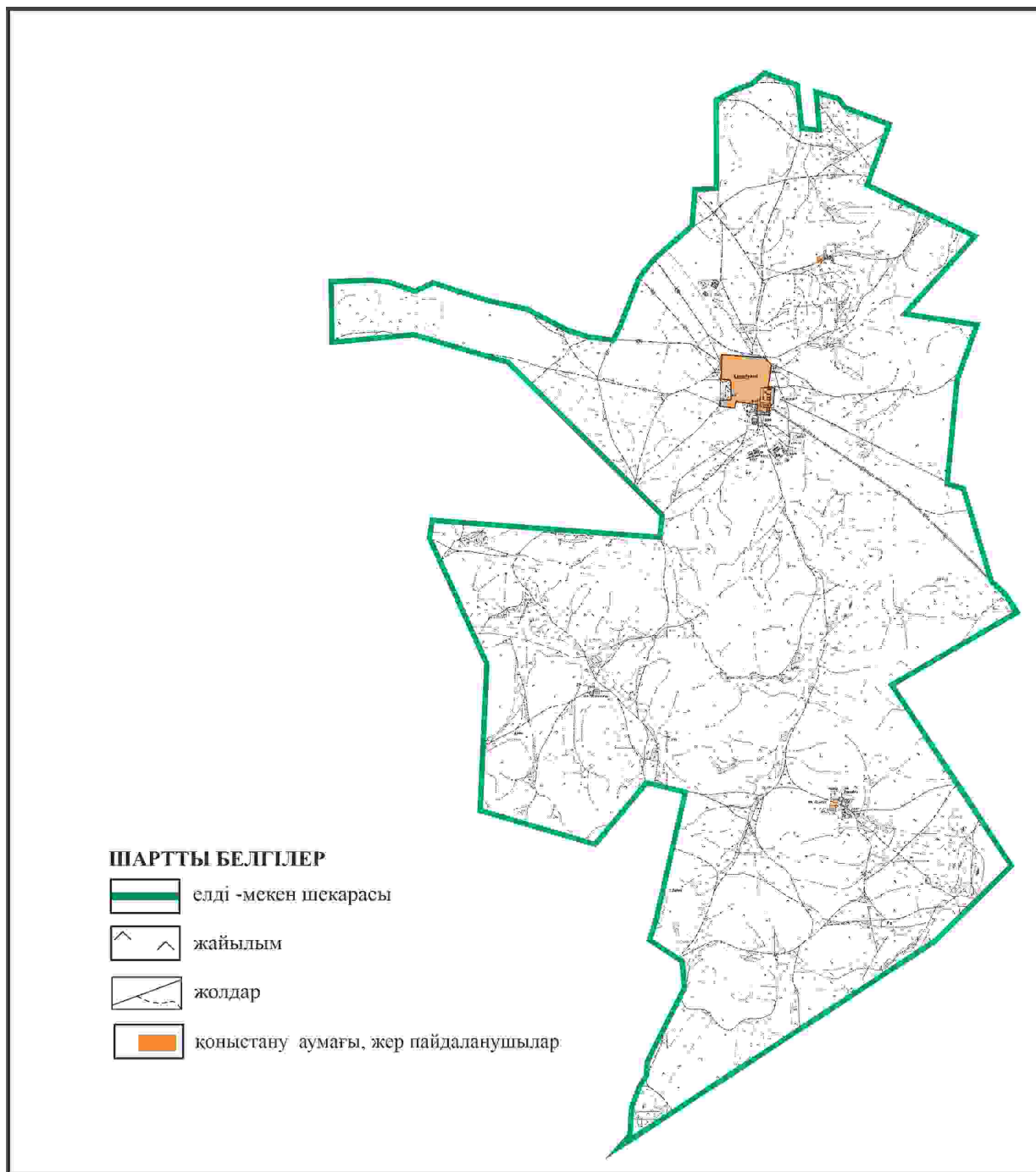
Қарқаралы аудандық мәслихатының  
2024 жылғы 08 ақпандағы  
№ VIII-17/132 шешіміне  
111 қосымша

**Қарқаралы ауданы Бакты ауылдық округі Абыз ауылының шекараларында жайылым пайдаланушылардың су көздеріне қол жеткізу схемасы**



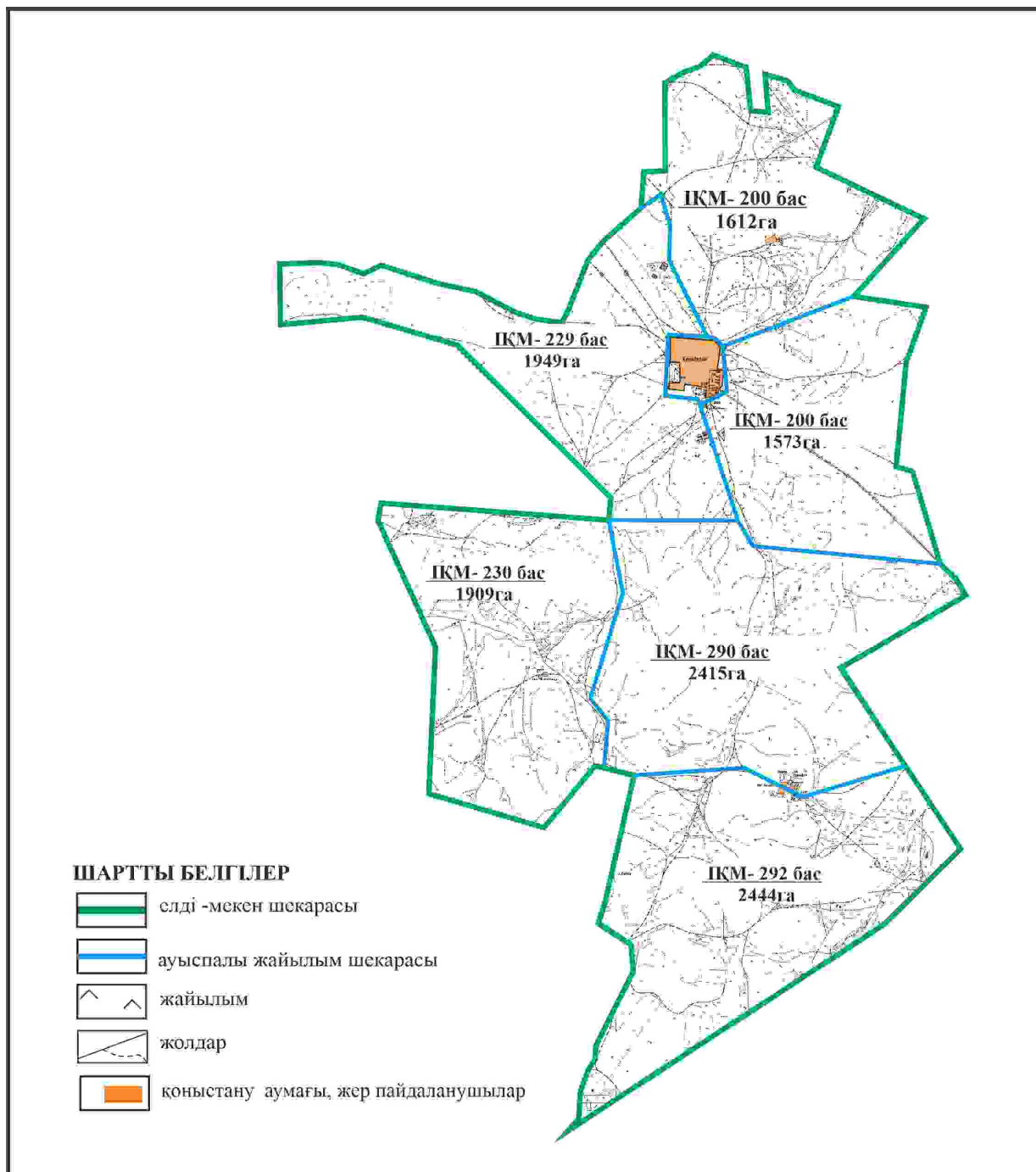
Қарқаралы аудандық мәслихатының  
2024 жылғы 08 ақпандағы  
№ VIII-17/132 шешіміне  
112 қосымша

**Қарқаралы ауданы Балқантау ауылдық округі Қарабұлақ ауылының аумағындағы жер учаскелерінің меншік иеленушілері мен жер пайдаланушылардың жайылымдарын орналастыру схемасы**



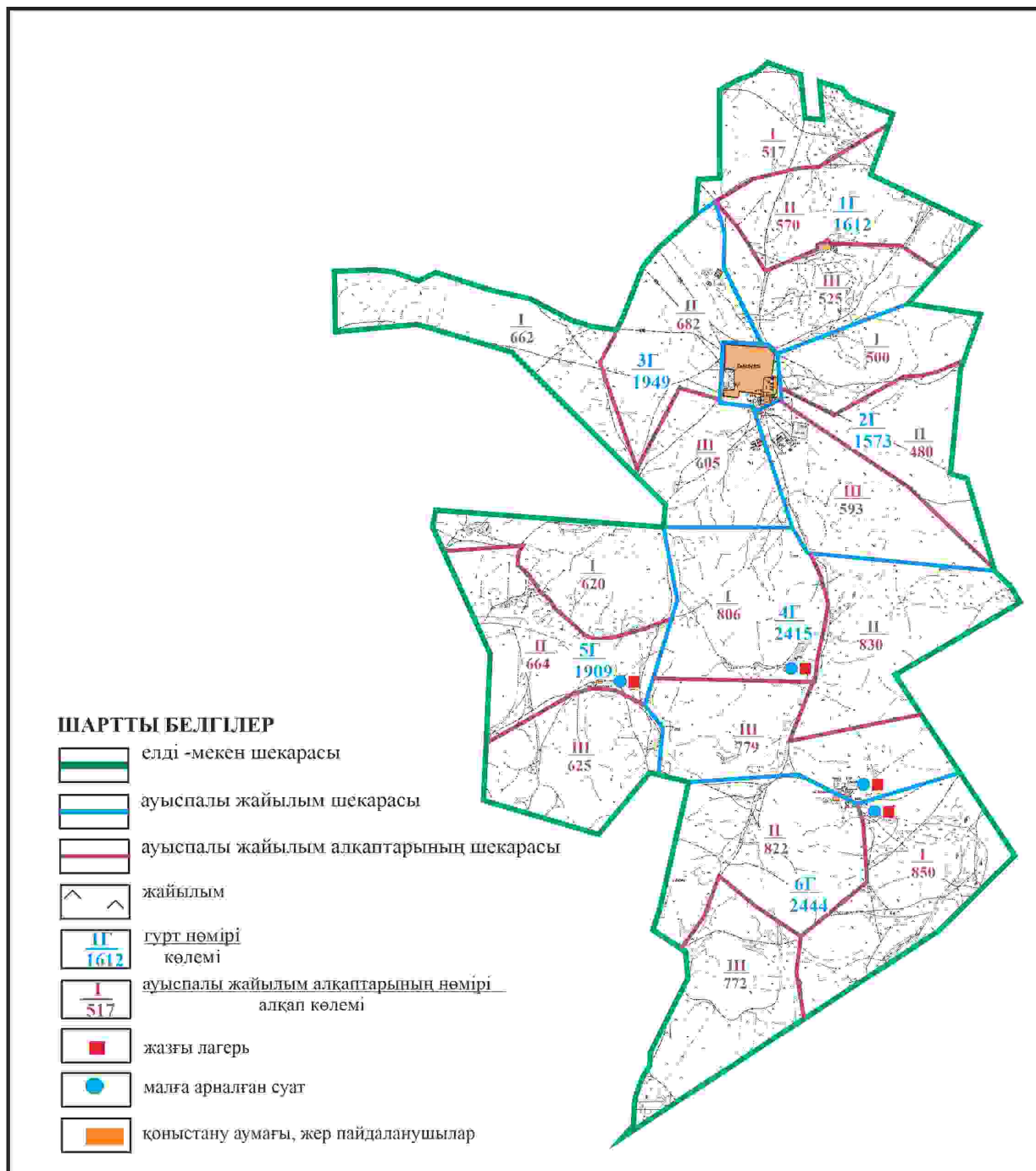
Қарқаралы аудандық мәслихатының  
2024 жылғы 08 ақпандағы  
№ VIII-17/132 шешіміне  
113 қосымша

**Қарқаралы ауданы Балқантау ауылдық округі Қарабұлақ ауылының шекараларында ауыл шаруашылығы жануарларының мал басын орналастыру үшін жайылымдарды қайта бөлу схемасы**



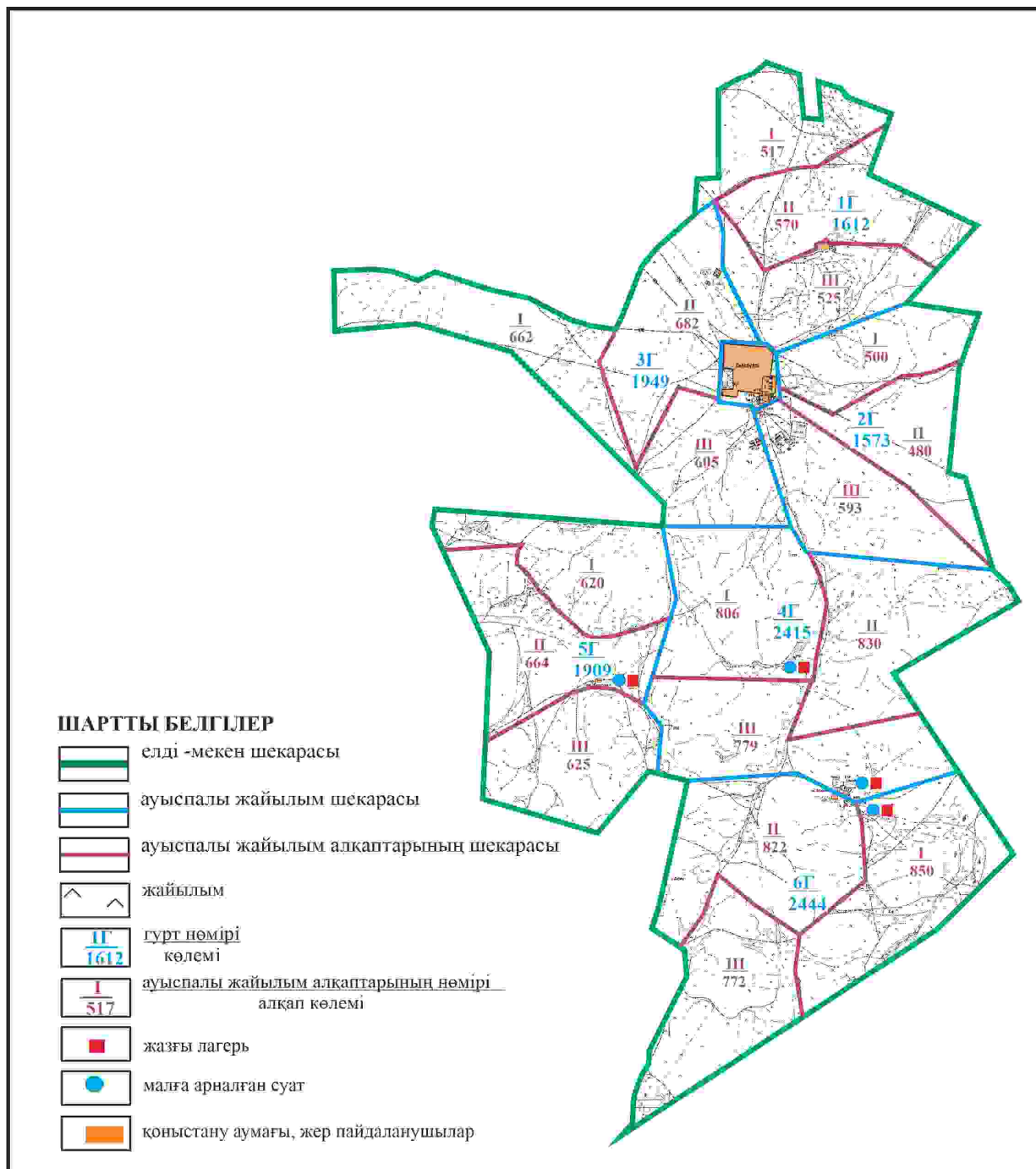
Қарқаралы аудандық мәслихатының  
 2024 жылғы 08 ақпандағы  
 № VIII-17/132 шешіміне  
 114 қосымша

**Қарқаралы ауданы Балқантау ауылдық округі Қарабұлақ ауылының шекараларында жайылымдық инфрақұрылым объектілерінің, жайылым аландарының және сыртқы және ішкі шекаларының схемасы**



Қарқаралы аудандық мәслихатының  
 2024 жылғы 08 ақпандағы  
 № VIII-17/132 шешіміне  
 115 қосымша

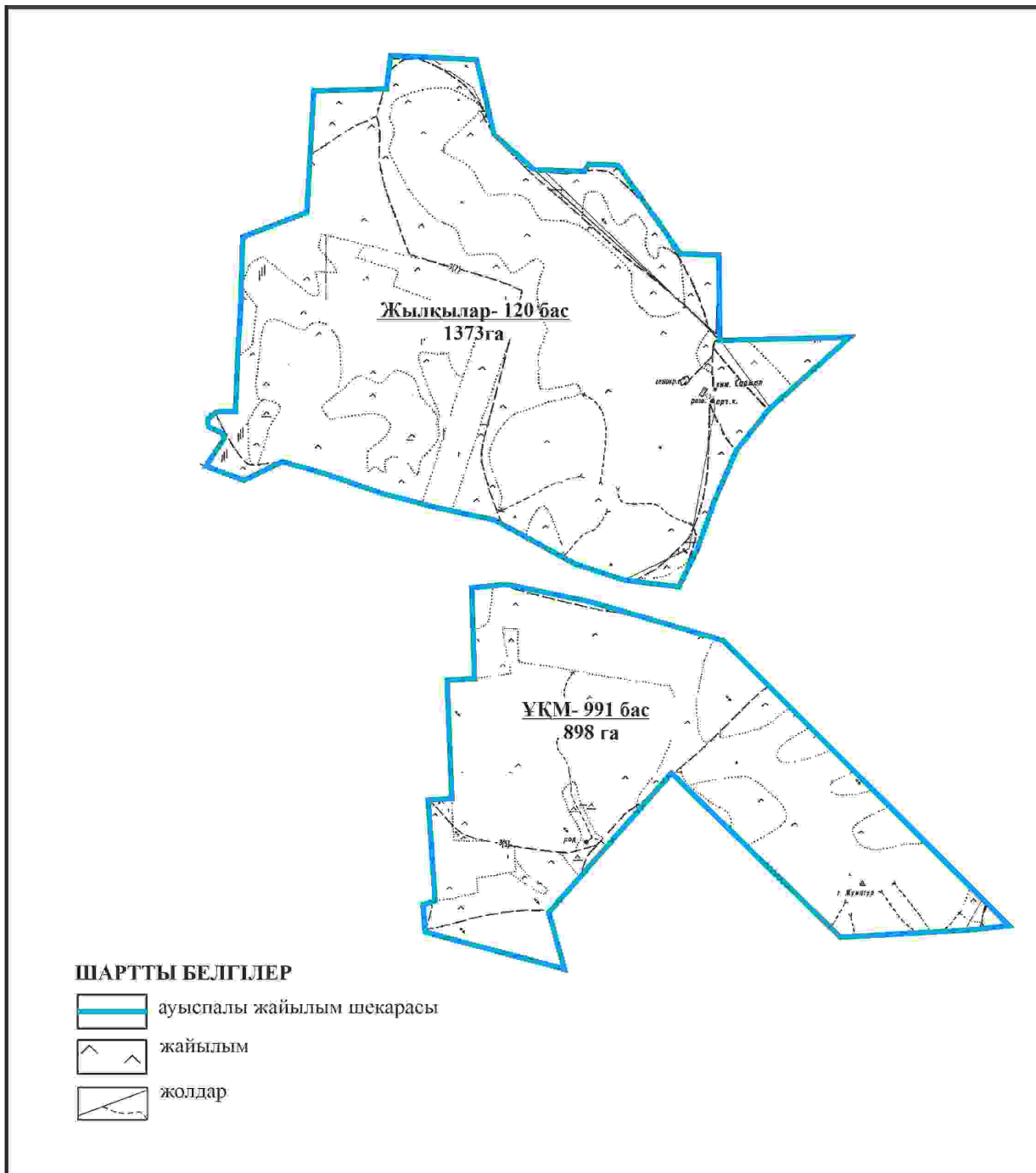
**Қарқаралы ауданы Балқантау ауылдық округі Қарабұлақ ауылының шекараларында жайылым пайдаланушылардың су көздеріне қол жеткізу схемасы**



Қарқаралы аудандық мәслихатының  
2024 жылғы 08 ақпандағы  
№ VIII-17/132 шешіміне  
116 қосымша

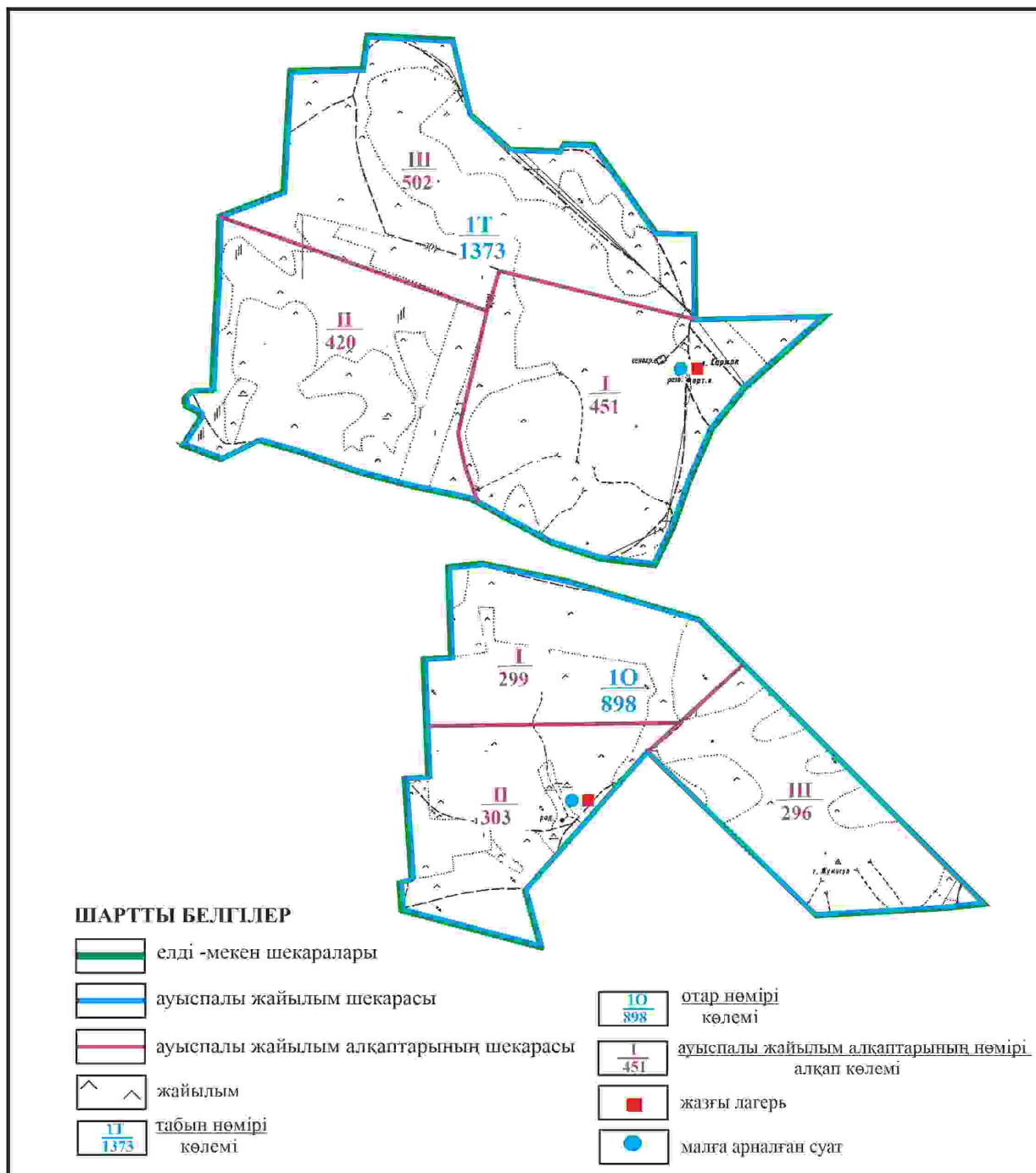
**Қарқаралы ауданы Балқантау ауылдық округі 1373 га және 898 га көлемі отарлы жер учаскелерінің шекараларында Қарабұлақ ауылының ауыл шаруашылығы жануарларының мал басын орналастыру үшін жайылымдарды қайта бөлу схемасы**





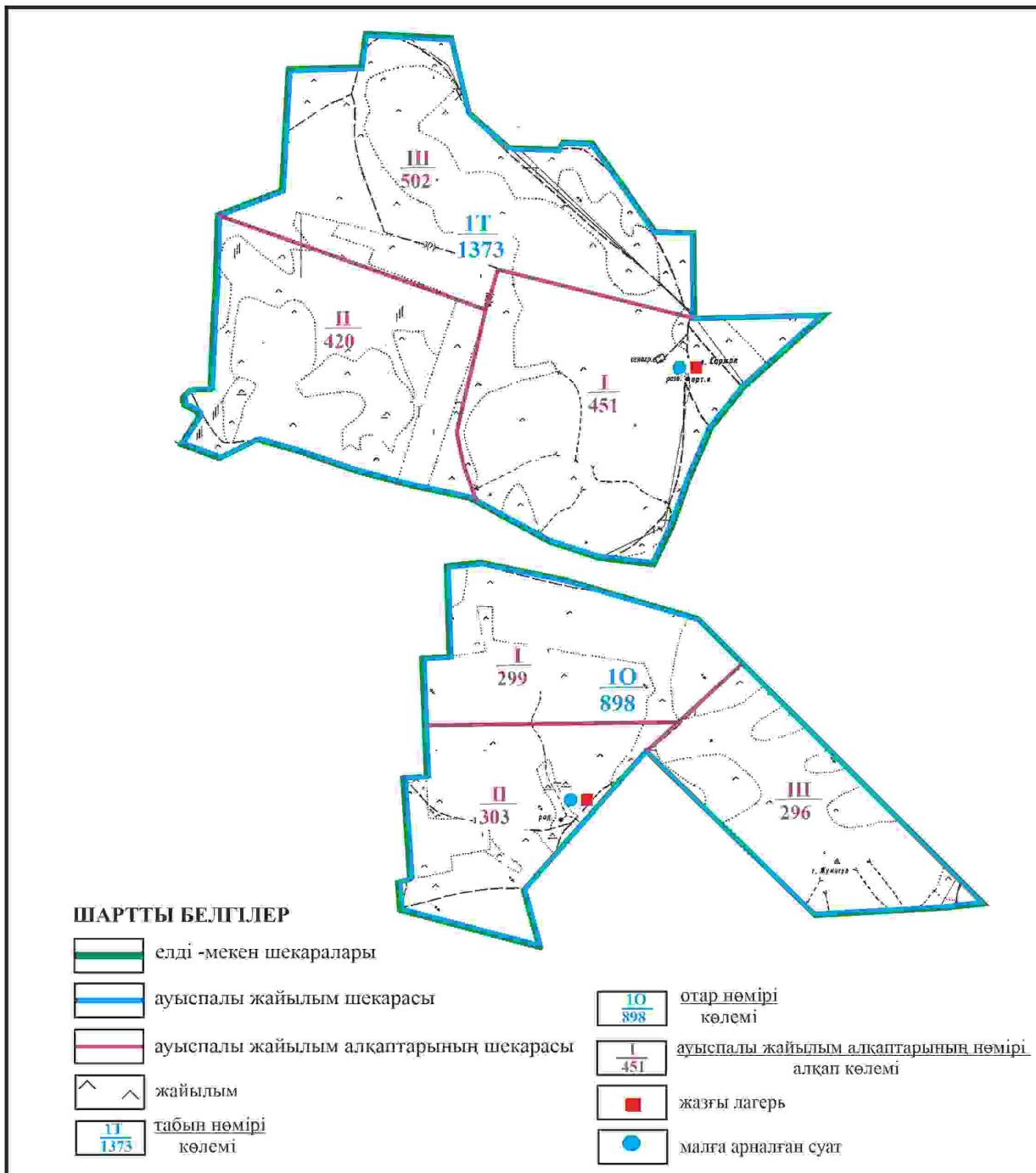
Қарқаралы аудандық мәслихатының  
2024 жылғы 08 ақпандағы  
№ VIII-17/132 шешіміне  
117 қосымша

**Қарқаралы ауданы Балқантау ауылдық округі 1373 га және 898 га көлемі отарлы жер учаскесінің шекараларында Қарабұлақ ауылының жайылымдық инфрақұрылым объектілерінің, жайылым аландарының және сыртқы және ішкі шекаларының схемасы**



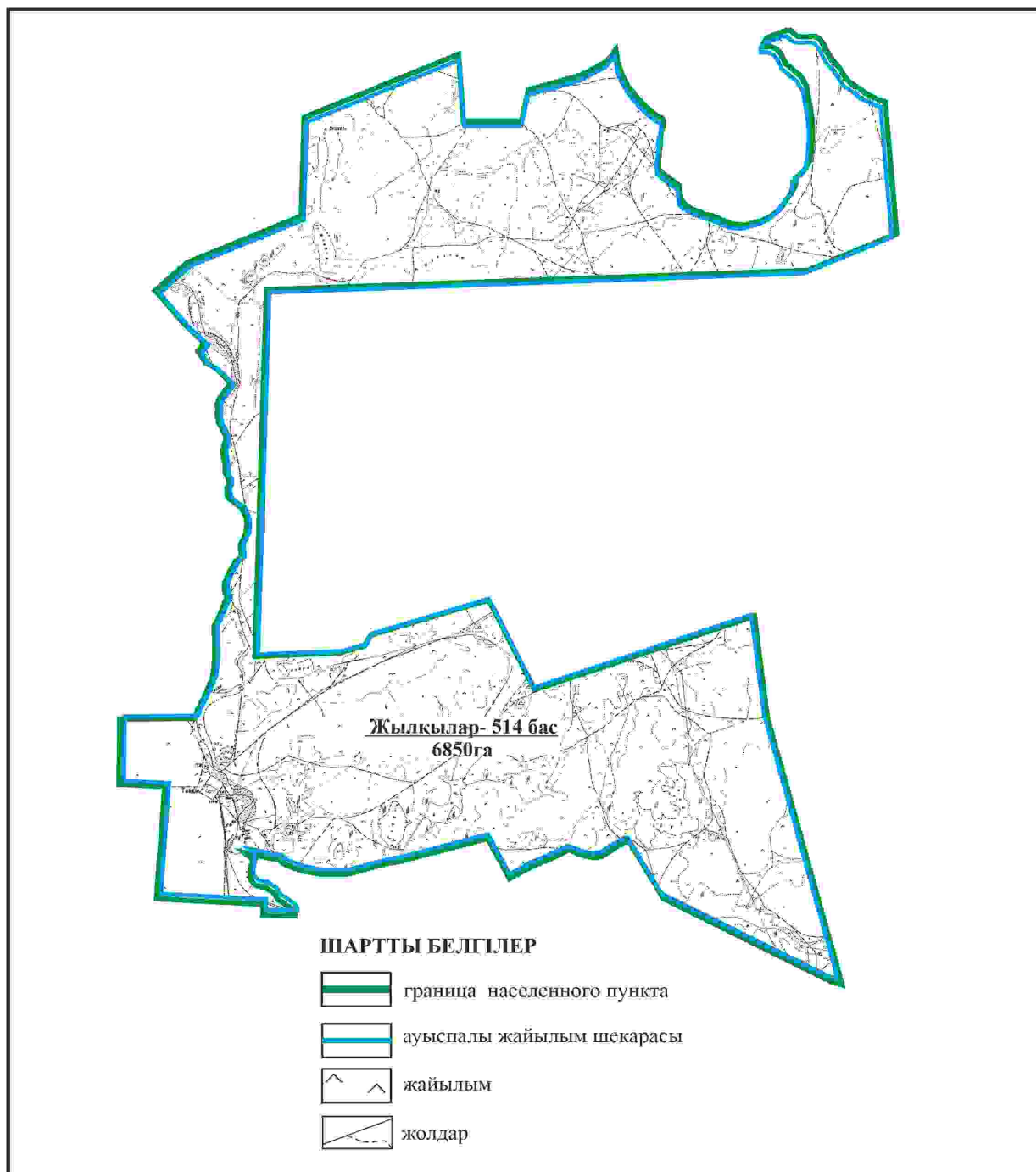
Қарқаралы аудандық мәслихатының  
2024 жылғы 08 ақпандағы  
№ VIII-17/132 шешіміне  
118 қосымша

**Қарқаралы ауданы Балқантау ауылдық округі 1373 га және 898 га көлемі отарлы жер учаскесінің шекараларында Қарабұлақ ауылының жайылым пайдаланушылардың су көздеріне қол жеткізу схемасы**



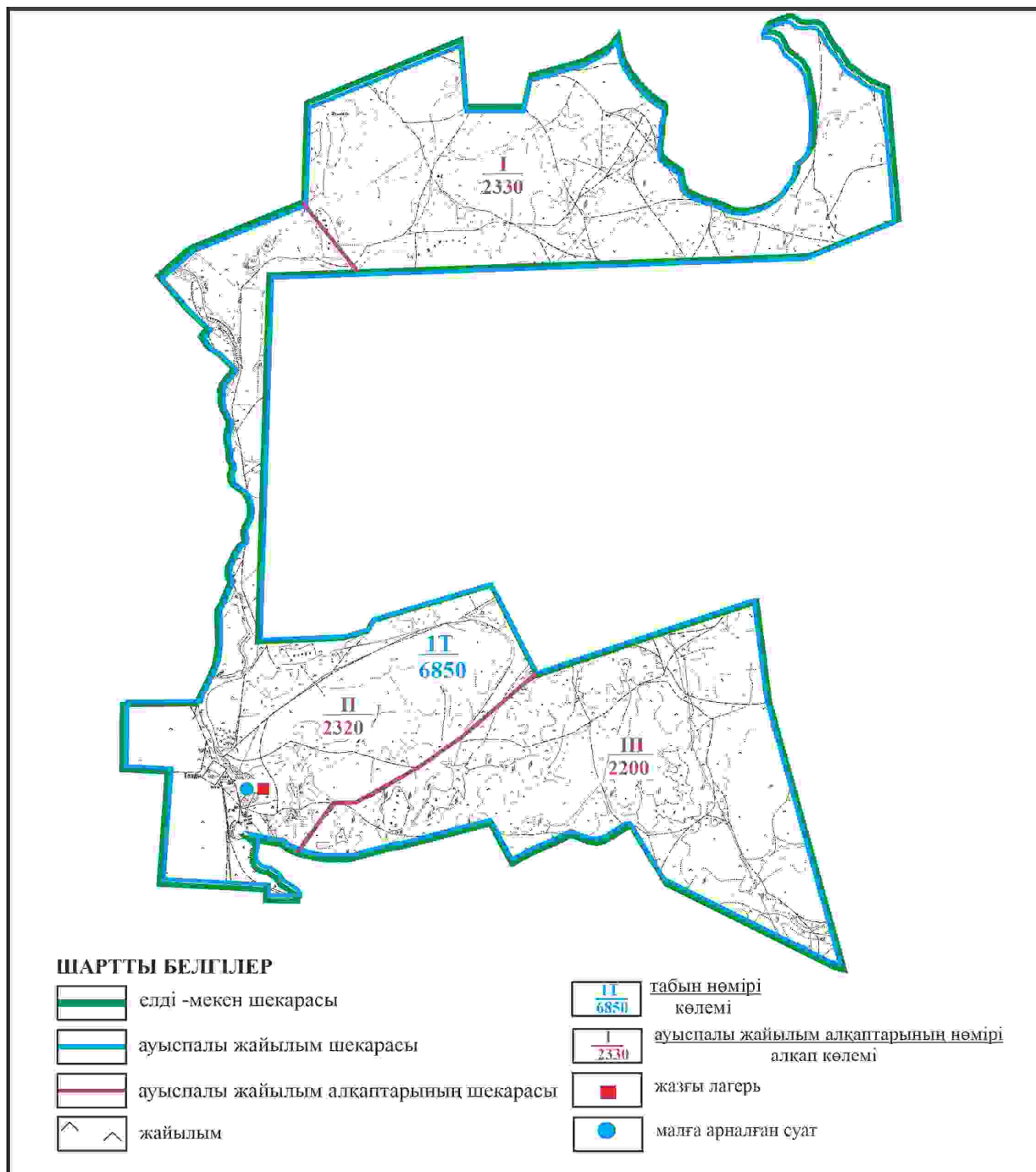
Қарқаралы аудандық мәслихатының  
2024 жылғы 08 ақпандағы  
№ VIII-17/132 шешіміне  
119 қосымша

**Қарқаралы ауданы Балқантау ауылдық округі 6850 га көлемі алабарлық жер учаскесінің шекараларында Қарабұлақ ауылының ауыл шаруашылығы жануарларының мал басын орналастыру үшін жайылымдарды қайта бөлу схемасы**



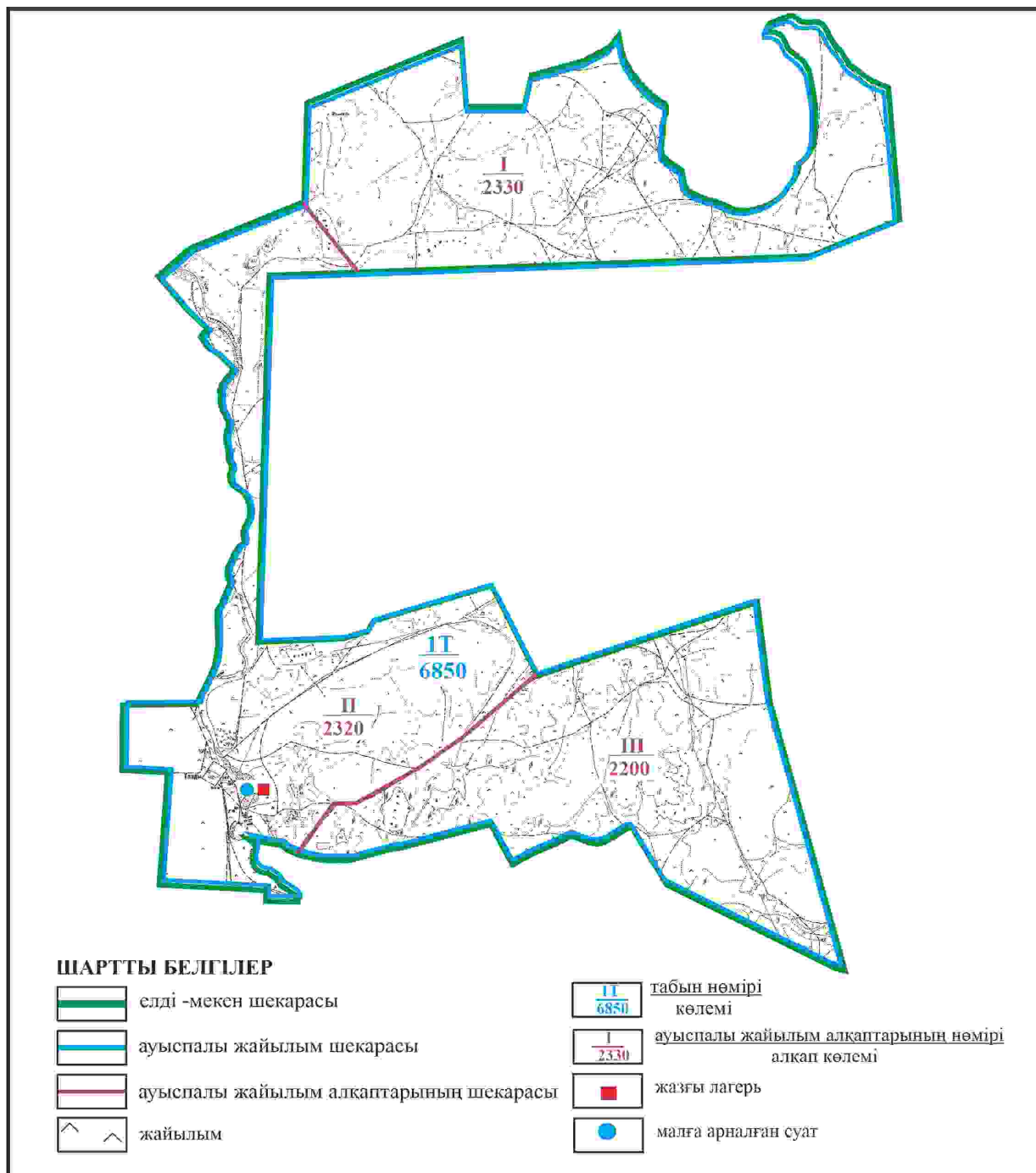
Қарқаралы аудандық мәслихатының  
2024 жылғы 08 ақпандағы  
№ VIII-17/132 шешіміне  
120 қосымша

Қарқаралы ауданы Балқантау ауылдық округі 6850 га көлемі алабарлық жер учаскесінің шекараларында Қарабұлақ ауылының жайылымдық инфрақұрылым объектілерінің, жайылым алаңдарының және сыртқы және ішкі шекаларының схемасы



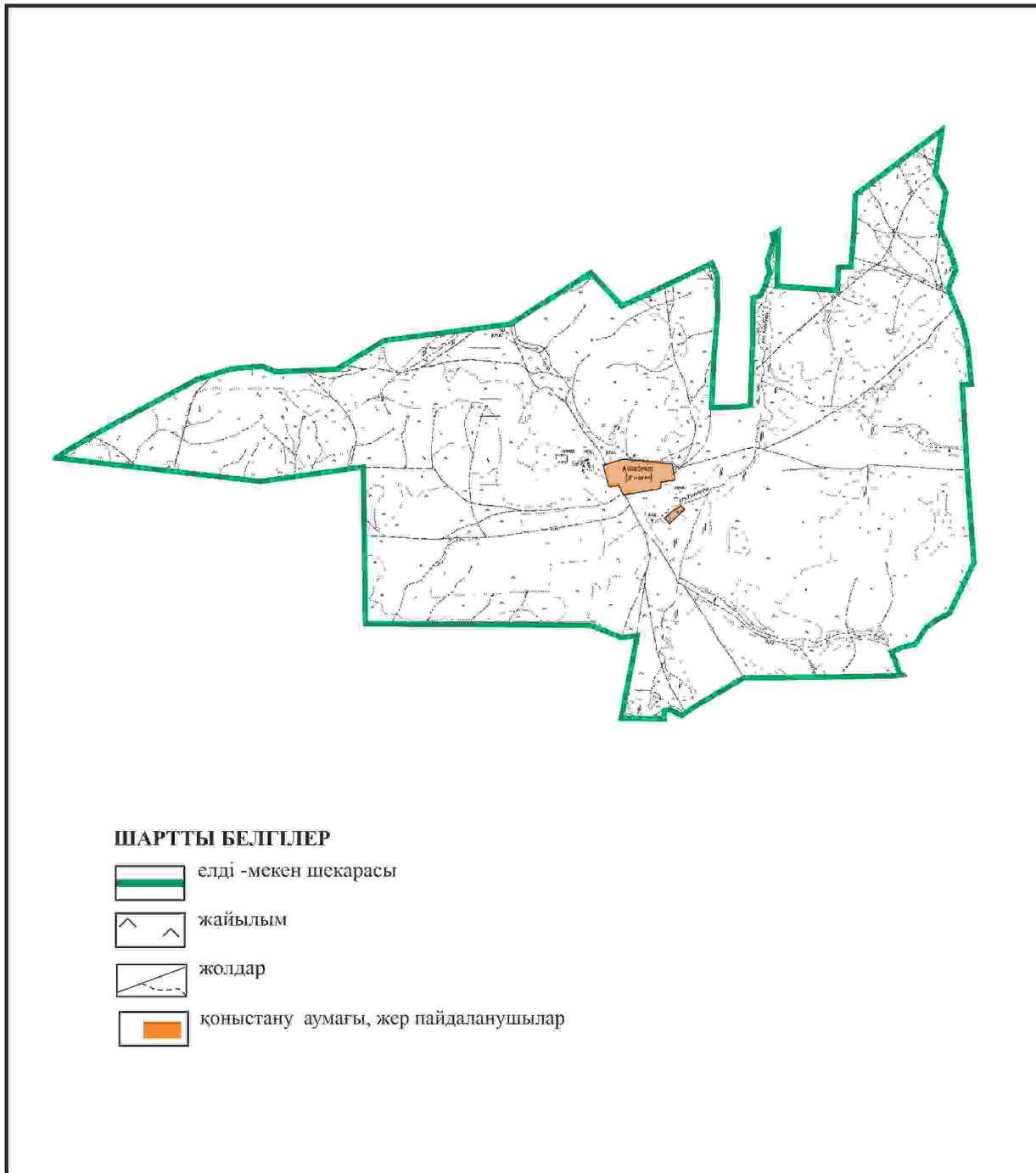
Қарқаралы аудандық мәслихатының  
2024 жылғы 08 ақпандағы  
№ VIII-17/132 шешіміне  
121 қосымша

**Қарқаралы ауданы Балқантау ауылдық округі 6850 га көлемі алабарлық жер учаскесінің шекараларында Қарабұлақ ауылы жайылым пайдаланушылардың су көздеріне қол жеткізу схемасы**



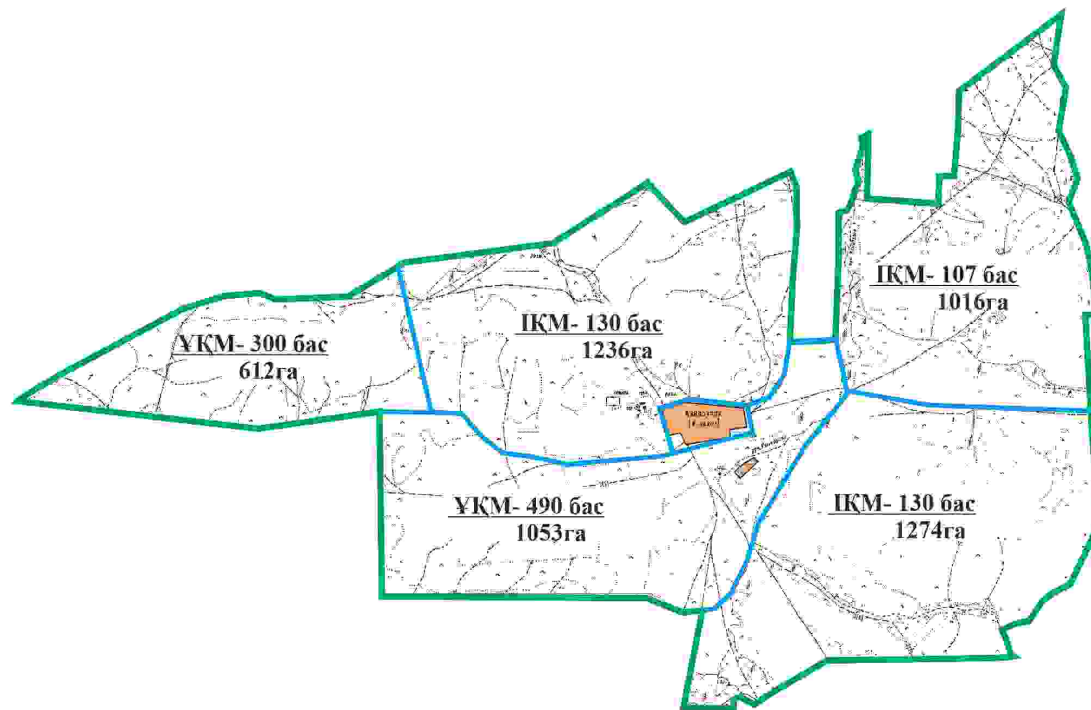
Қарқаралы аудандық мәслихатының  
2024 жылғы 08 ақпандағы  
№ VIII-17/132 шешіміне  
122 қосымша

**Қарқаралы ауданы Балқантау ауылдық округі Айнабұлақ ауылының аумағындағы жер учаскелерінің меншік иеленушілері мен жер пайдаланушылардың жайылымдарын орналастыру схемасы**








Қарқаралы аудандық мәслихатының  
2024 жылғы 08 ақпандағы  
№ VIII-17/132 шешіміне  
123 қосымша

**Қарқаралы ауданы Балқантау ауылдық округі Айнабұлақ ауылының шекараларында ауыл шаруашылығы жануарларының мал басын орналастыру үшін жайылымдарды қайта бөлу схемасы**



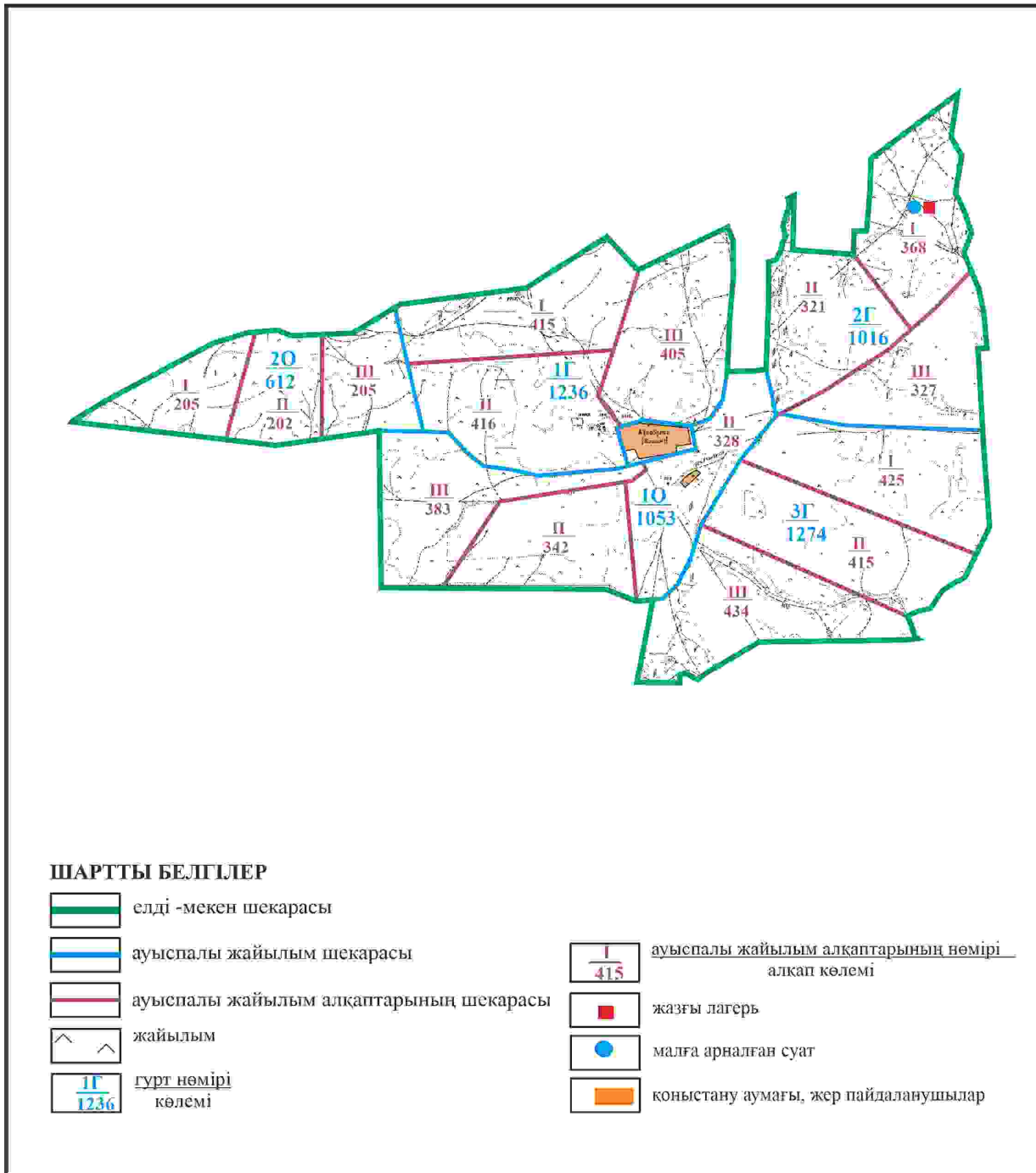
**ШАРТТЫ БЕЛГІЛЕР**

-  елді -мекен шекарасы
-  ауыспалы жайылым шекарасы
-  жайылым
-  жолдар
-  қоныстану аумағы, жер пайдаланушылар

Қарқаралы аудандық мәслихатының  
2024 жылғы 08 ақпандағы  
№ VIII-17/132 шешіміне  
124 қосымша

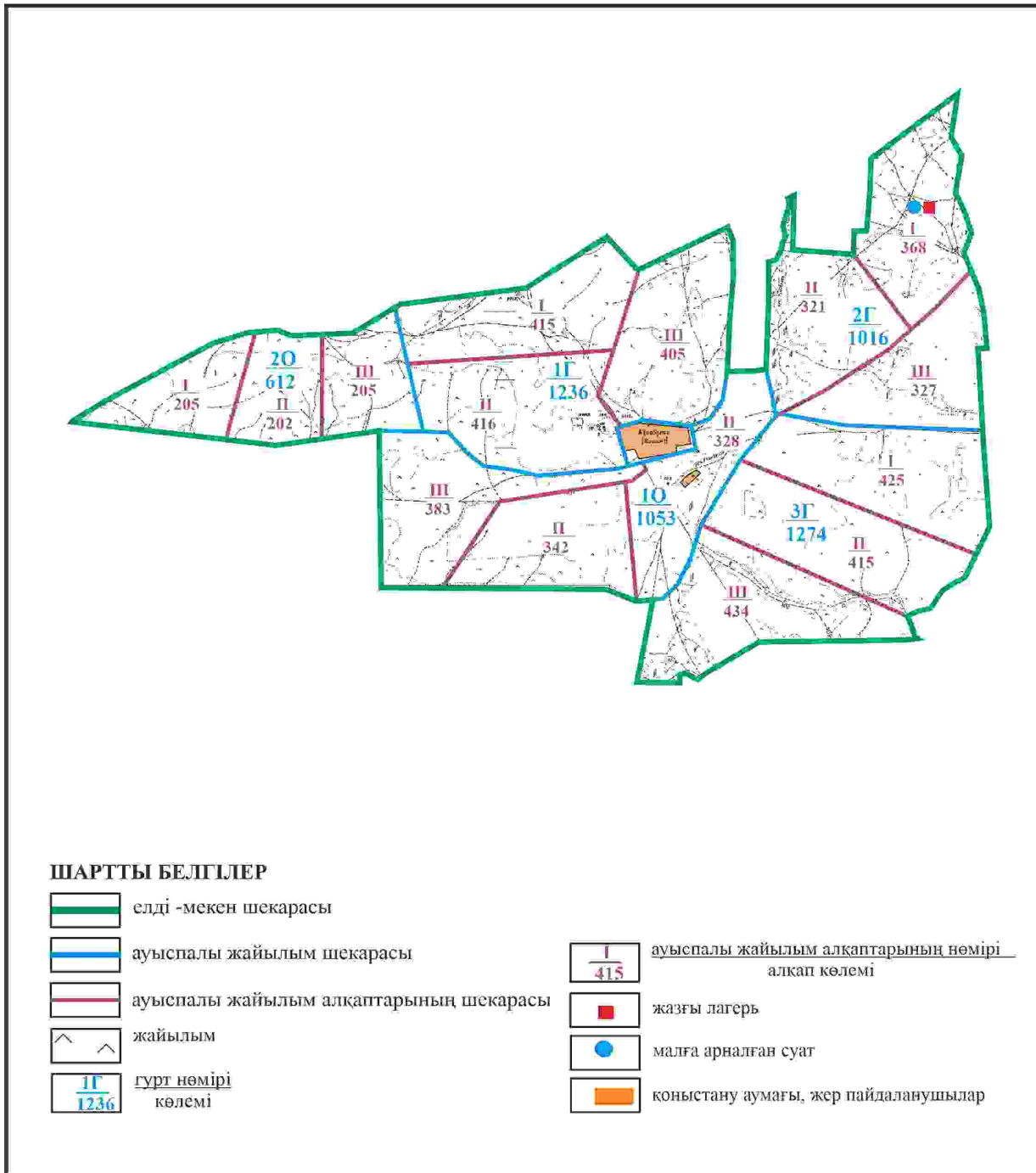
**Қарқаралы ауданы Балқантау ауылдық округі Айнабұлақ ауылының шекараларында жайылымдық инфрақұрылым объектілерінің, жайылым аландарының және сыртқы және ішкі шекаларының схемасы**





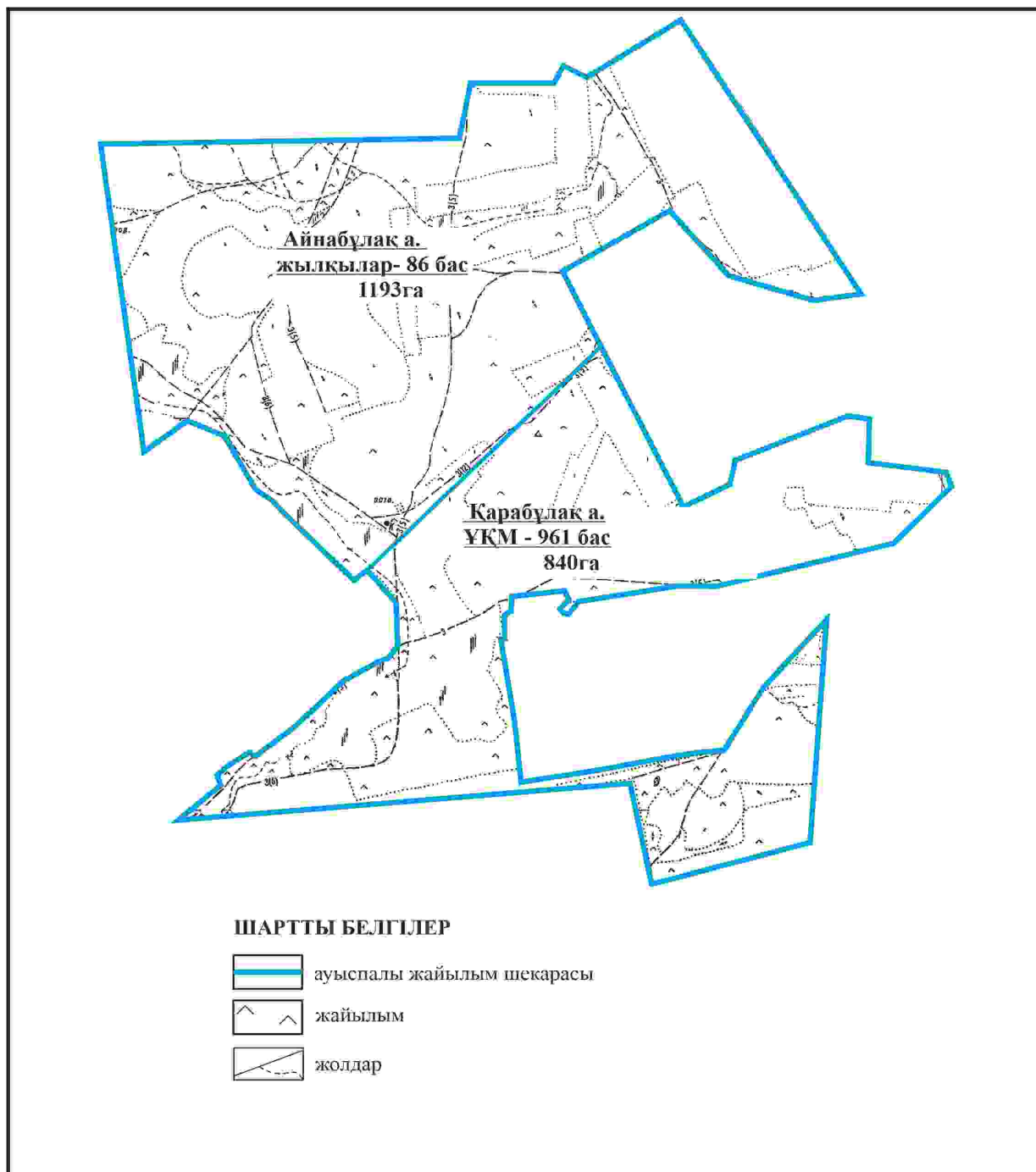
Қарқаралы аудандық мәслихатының  
2024 жылғы 08 ақпандағы  
№ VIII-17/132 шешіміне  
125 қосымша

**Қарқаралы ауданы Балқантау ауылдық округі Айнабұлақ ауылының шекараларында  
жайылым пайдаланушылардың су көздеріне қол жеткізу схемасы**



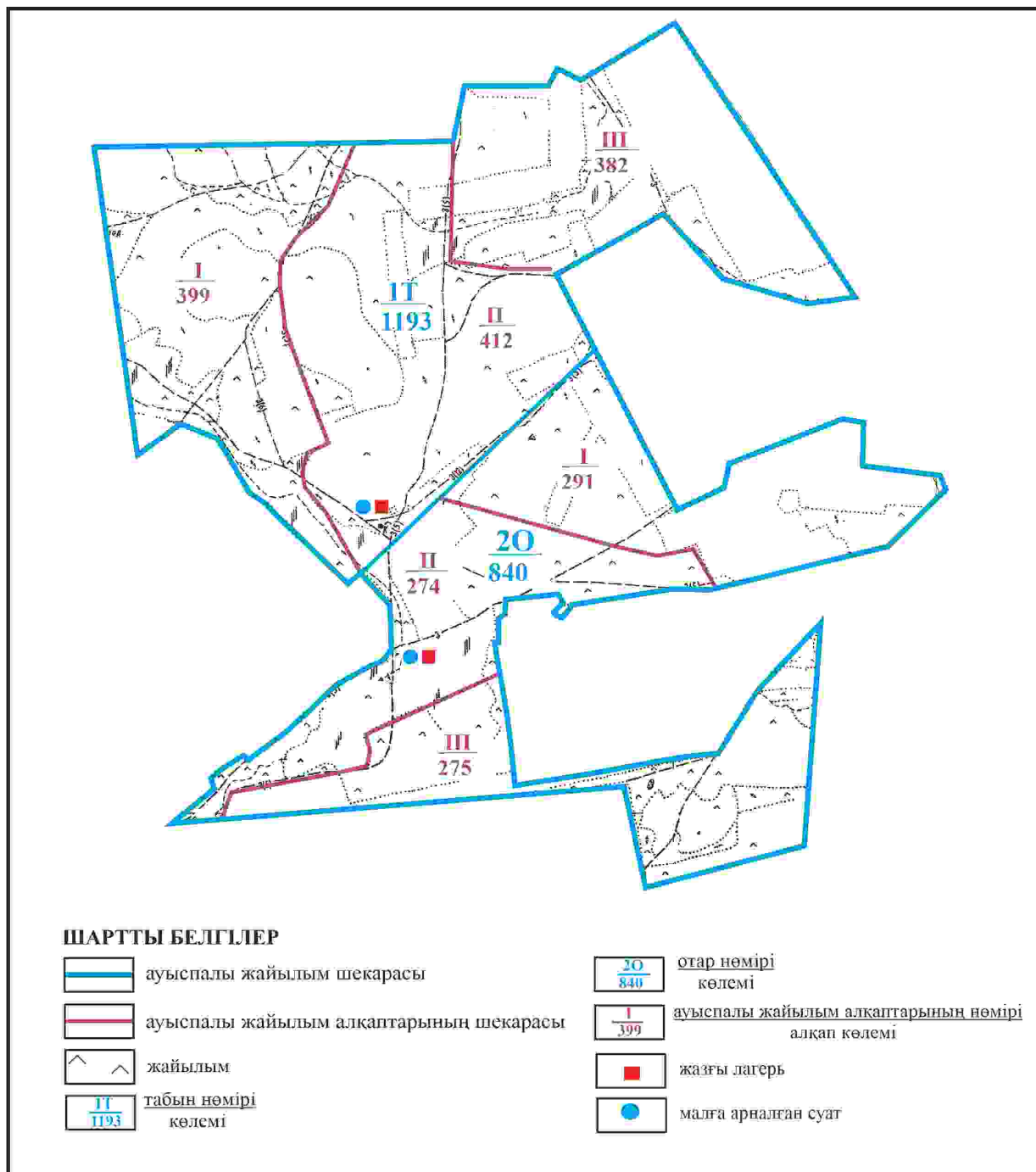
Қарқаралы аудандық мәслихатының  
2024 жылғы 08 ақпандағы  
№ VIII-17/132 шешіміне  
126 қосымша

**Қарқаралы ауданы Балқантау ауылдық округі 2033 га көлемі отарлы жер учаскесінің шекараларында Айнабұлақ ауылының, Қарабұлақ ауылының ауыл шаруашылығы жануарларының мал басын орналастыру үшін жайылымдарды қайта бөлу схемасы**



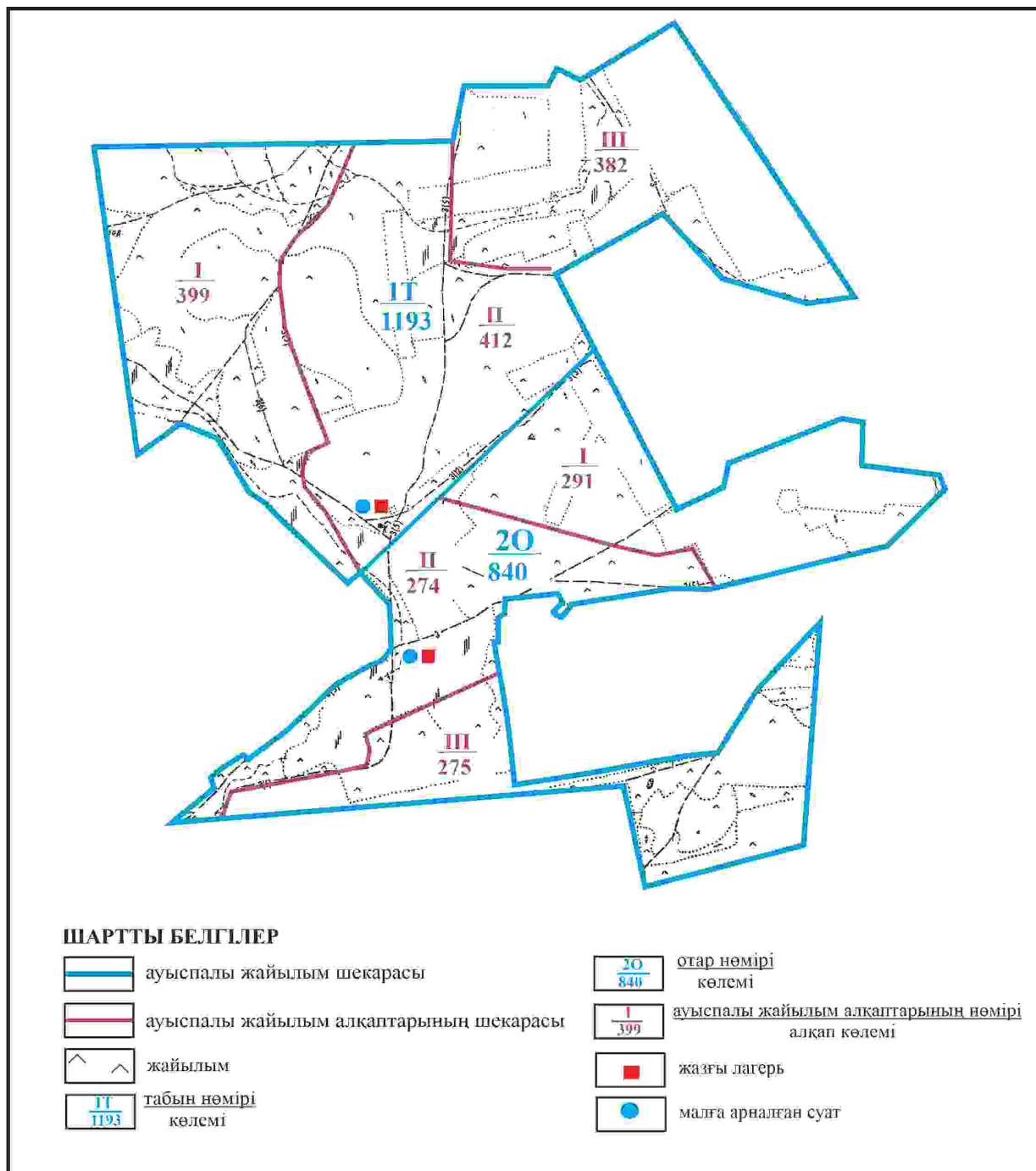
Қарқаралы аудандық мәслихатының  
2024 жылғы 08 ақпандағы  
№ VIII-17/132 шешіміне  
127 қосымша

**Қарқаралы ауданы Балқантау ауылдық округі 2033 га көлемі отарлы жер учаскесінің шекараларында Айнабұлақ ауылының, Қарабұлақ ауылының жайылымдық инфрақұрылым объектілерінің, жайылым аландарының және сыртқы және ішкі шекаларының схемасы**



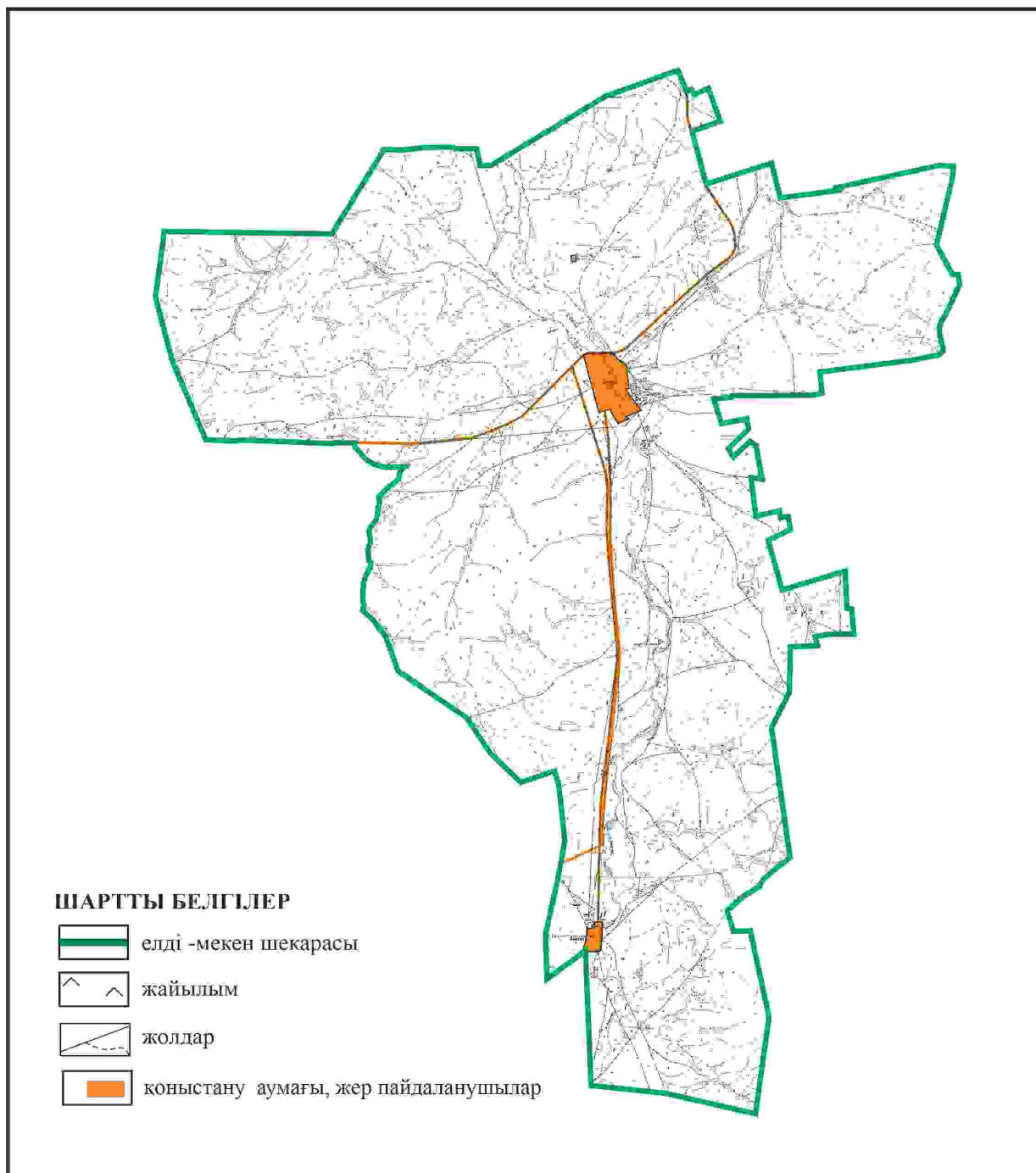
Қарқаралы аудандық мәслихатының  
 2024 жылғы 08 ақпандағы  
 № VIII-17/132 шешіміне  
 128 қосымша

**Қарқаралы ауданы Балқантау ауылдық округі 2033 га көлемі отарлы жер учаскесінің шекараларында Айнабұлақ ауылының, Қарабұлақ ауылының жайылым пайдаланушылардың су көздеріне қол жеткізу схемасы**



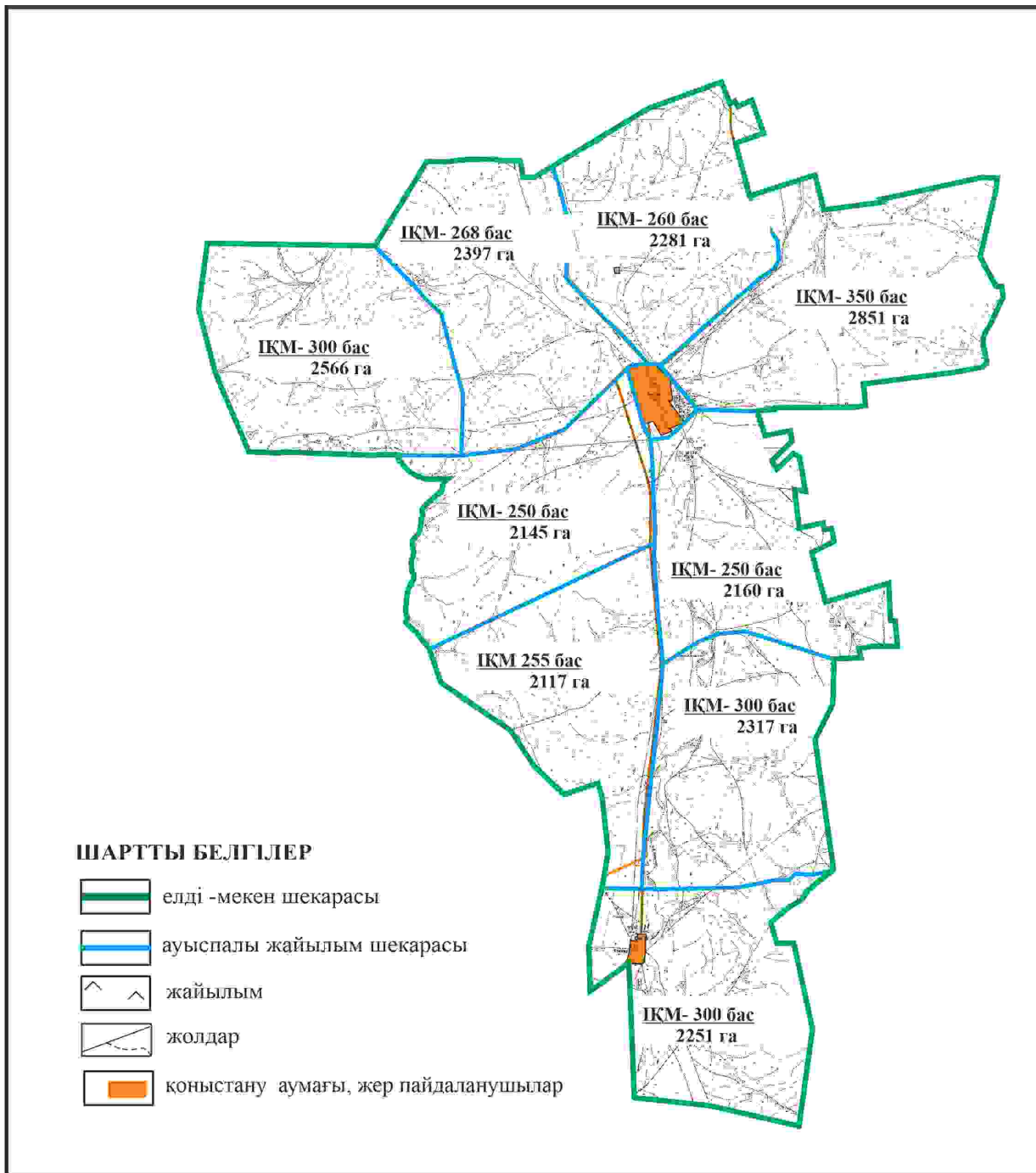
Қарқаралы аудандық мәслихатының  
 2024 жылғы 08 ақпандағы  
 № VIII-17/132 шешіміне  
 129 қосымша

**Қарқаралы ауданы Бесоба ауылдық округі Бесоба ауылының аумағындағы жер учаскелерінің меншік иеленушілері мен жер пайдаланушылардың жайылымдарын орналастыру схемасы**



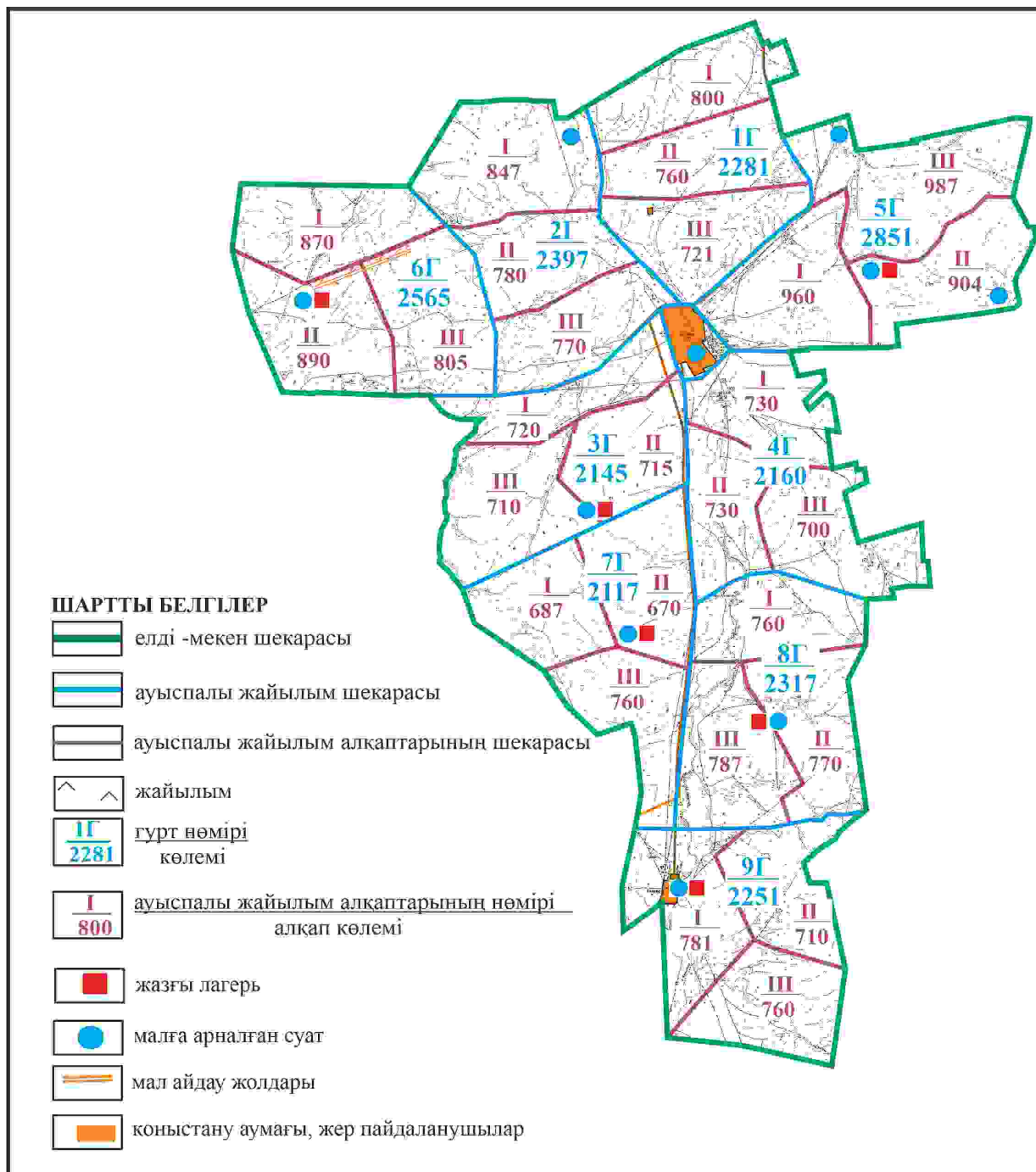
Қарқаралы аудандық мәслихатының  
2024 жылғы 08 ақпандағы  
№ VIII-17/132 шешіміне  
130 қосымша

**Қарқаралы ауданы Бесоба ауылдық округі Бесоба ауылының шекараларында ауыл шаруашылығы жануарларының мал басын орналастыру үшін жайылымдарды қайта бөлу схемасы**



Қарқаралы аудандық мәслихатының  
 2024 жылғы 08 ақпандағы  
 № VIII-17/132 шешіміне  
 131 қосымша

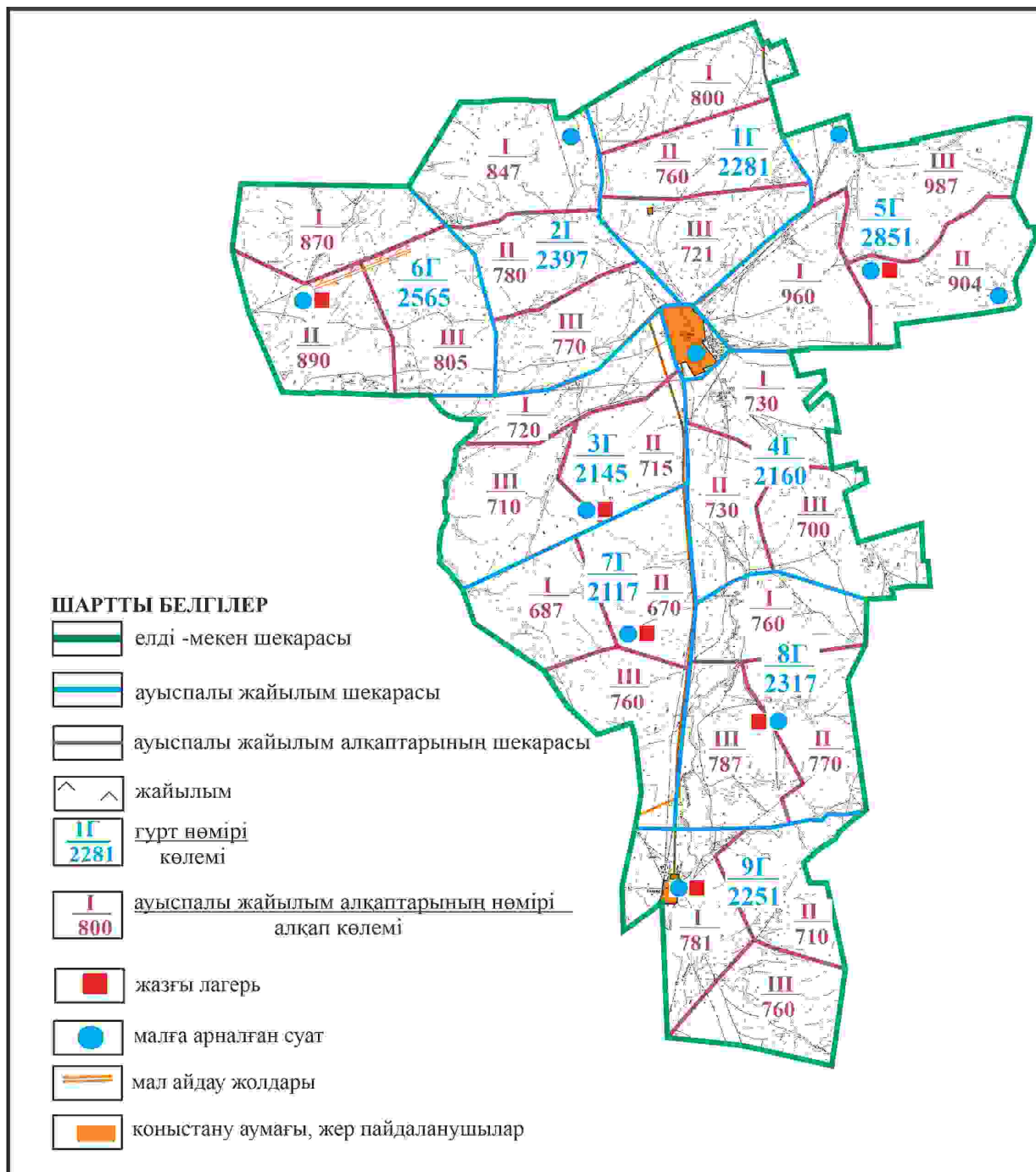
**Қарқаралы ауданы Бесоба ауылдық округі Бесоба ауылының шекараларында жайылымдық инфрақұрылым объектілерінің, жайылым алаңдарының және сыртқы және ішкі шекараларының схемасы**



Қарқаралы аудандық мәслихатының  
2024 жылғы 08 ақпандағы  
№ VIII-17/132 шешіміне  
132 қосымша

**Қарқаралы ауданы Бесоба ауылдық округі Бесоба ауылының шекараларында жайылым пайдаланушылардың су көздеріне қол жеткізу схемасы**









Қарқаралы аудандық мәслихатының  
2024 жылғы 08 ақпандағы  
№ VIII-17/132 шешіміне  
133 қосымша

**Қарқаралы ауданы Бесоба ауылдық округі 2840 га көлемі отарлы жер учаскесінің шекараларында Бесоба ауылының ауыл шаруашылығы жануарларының мал басын орналастыру үшін жайылымдарды қайта бөлу схемасы**

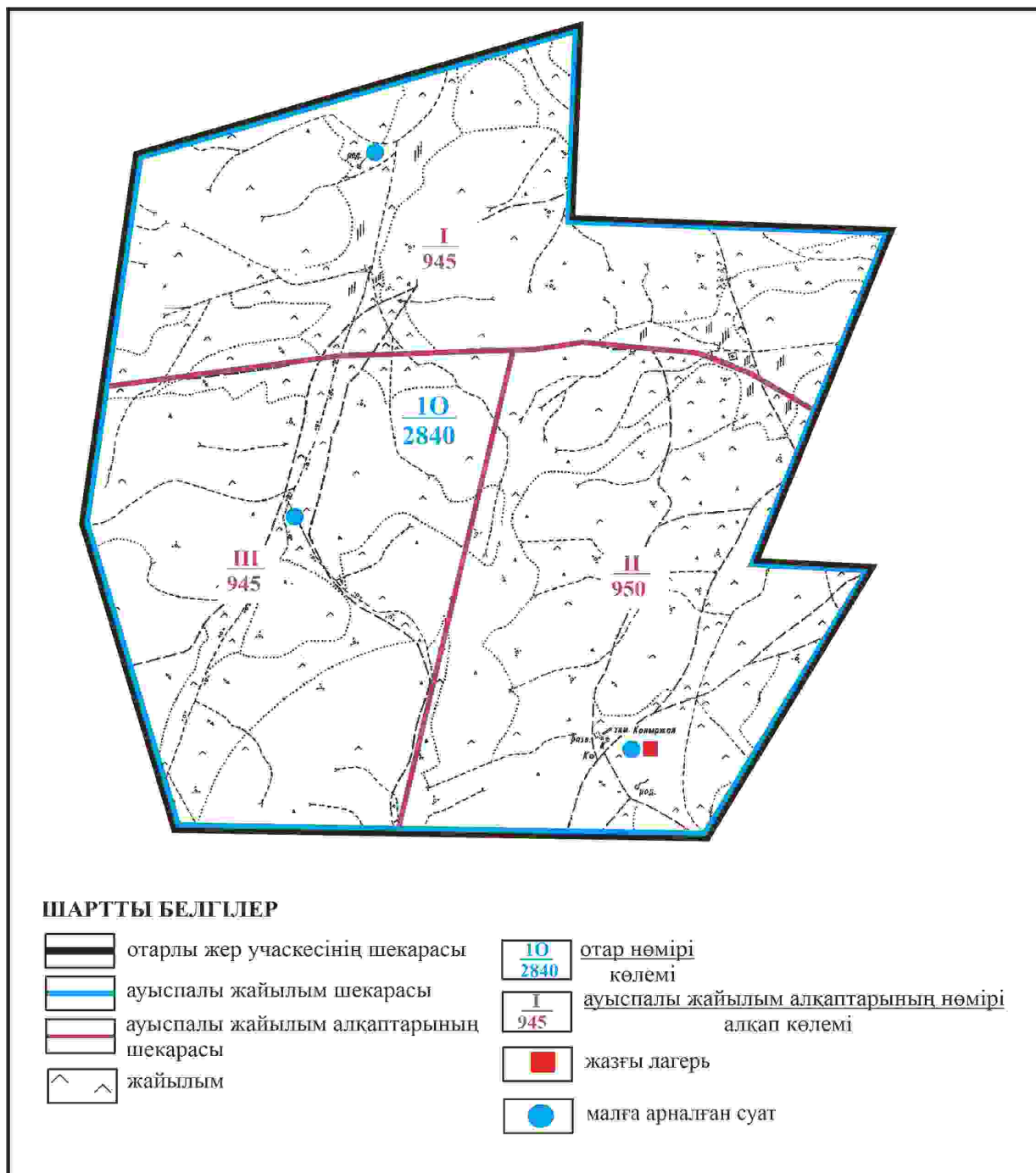


**ШАРТТЫ БЕЛГІЛЕР**

-  отарлы жер учаскесінің шекарасы
-  ауыспалы жайылым шекарасы
-  жайылым
-  жолдар

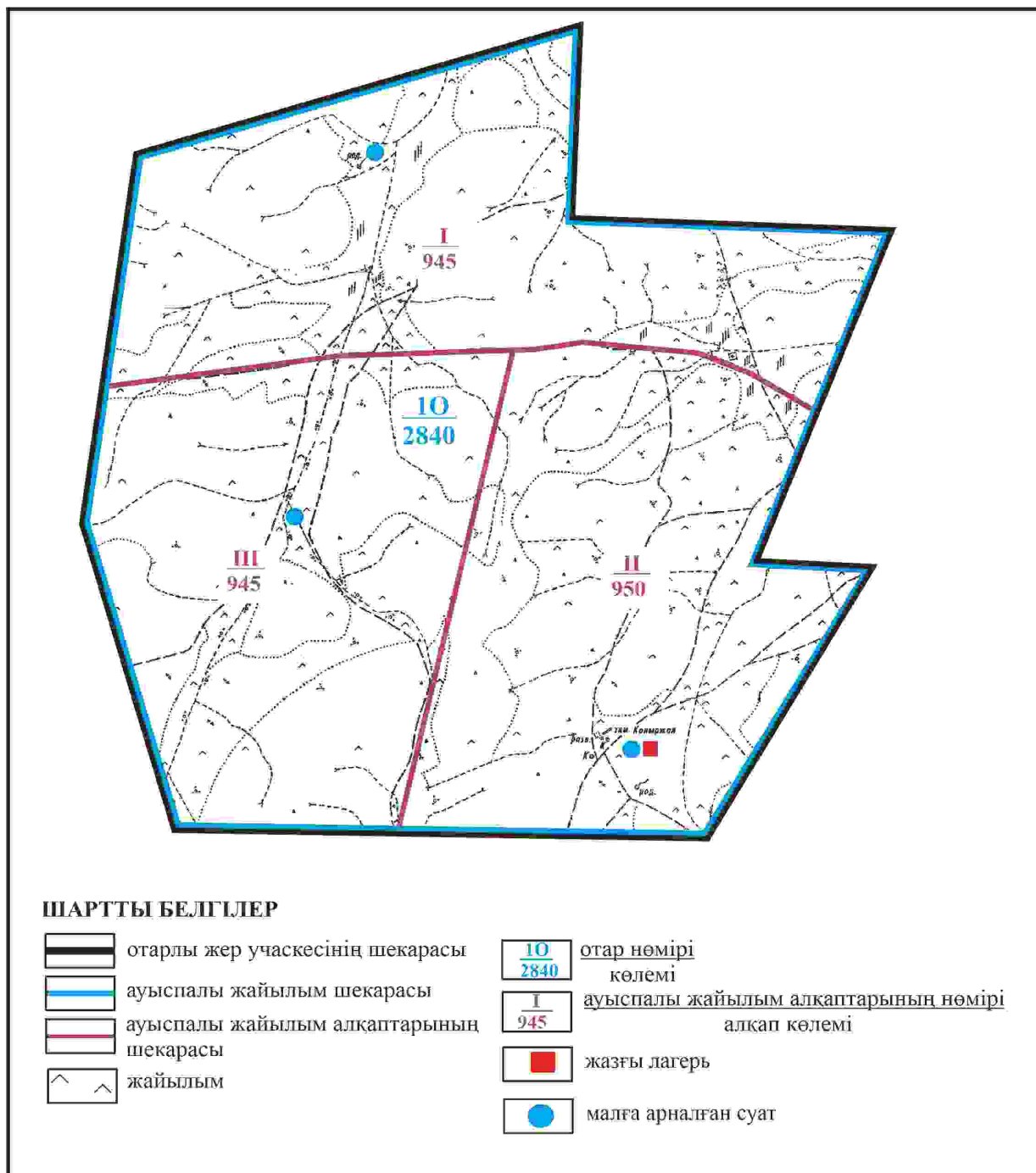
Қарқаралы аудандық мәслихатының  
2024 жылғы 08 ақпандағы  
№ VIII-17/132 шешіміне  
134 қосымша

**Қарқаралы ауданы Бесоба ауылдық округі 2840 га көлемі отарлы жер учаскесінің шекараларында Бесоба ауылының жайылымдық инфрақұрылым объектілерінің, жайылым алаңдарының және сыртқы және ішкі шекараларының схемасы**



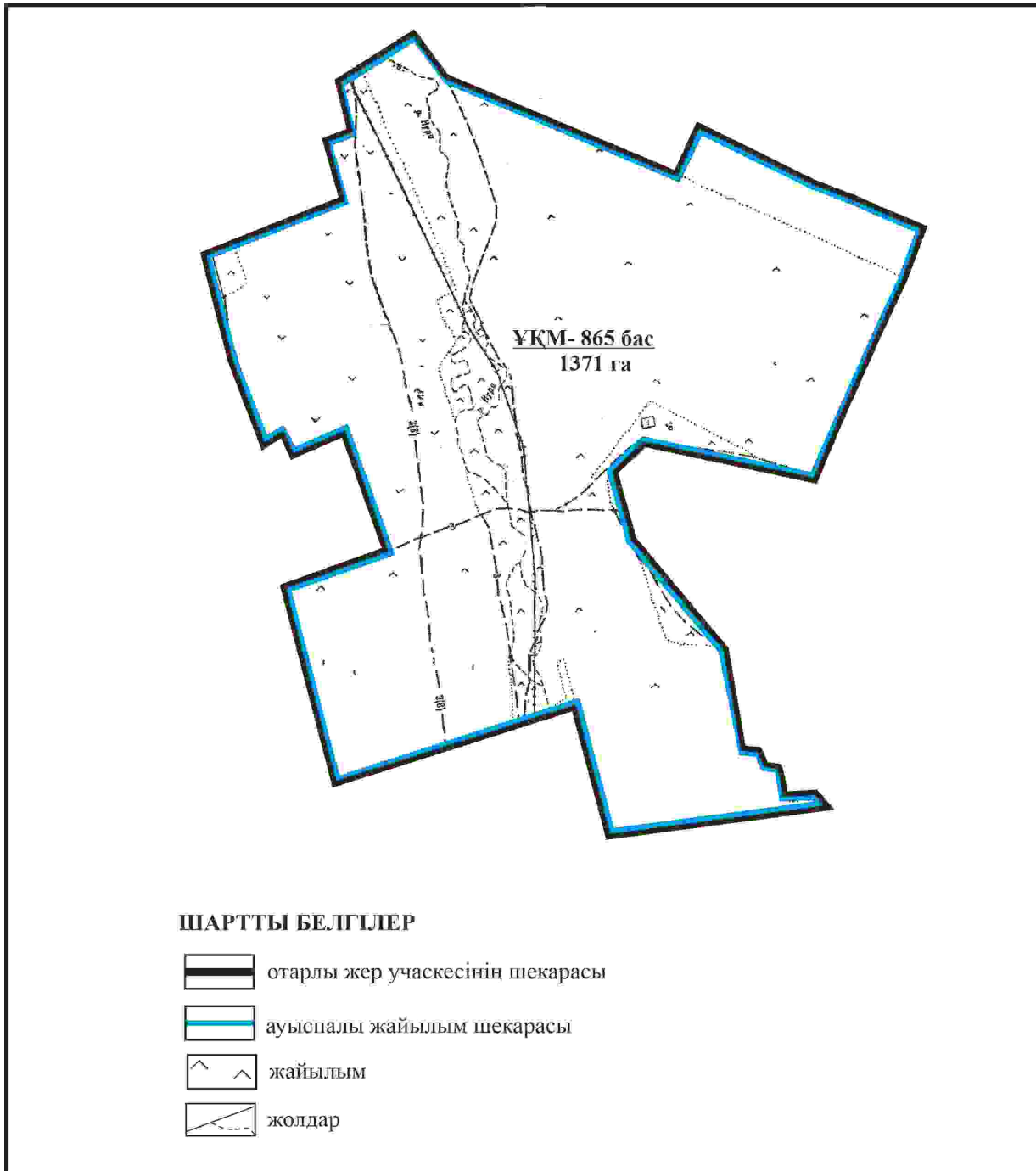
Қарқаралы аудандық мәслихатының  
2024 жылғы 08 ақпандағы  
№ VIII-17/132 шешіміне  
135 қосымша

**Қарқаралы ауданы Бесоба ауылдық округі 2840 га көлемі отарлы жер учаскесінің шекараларында Бесоба ауылының жайылым пайдаланушылардың су көздеріне қол жеткізу схемасы**



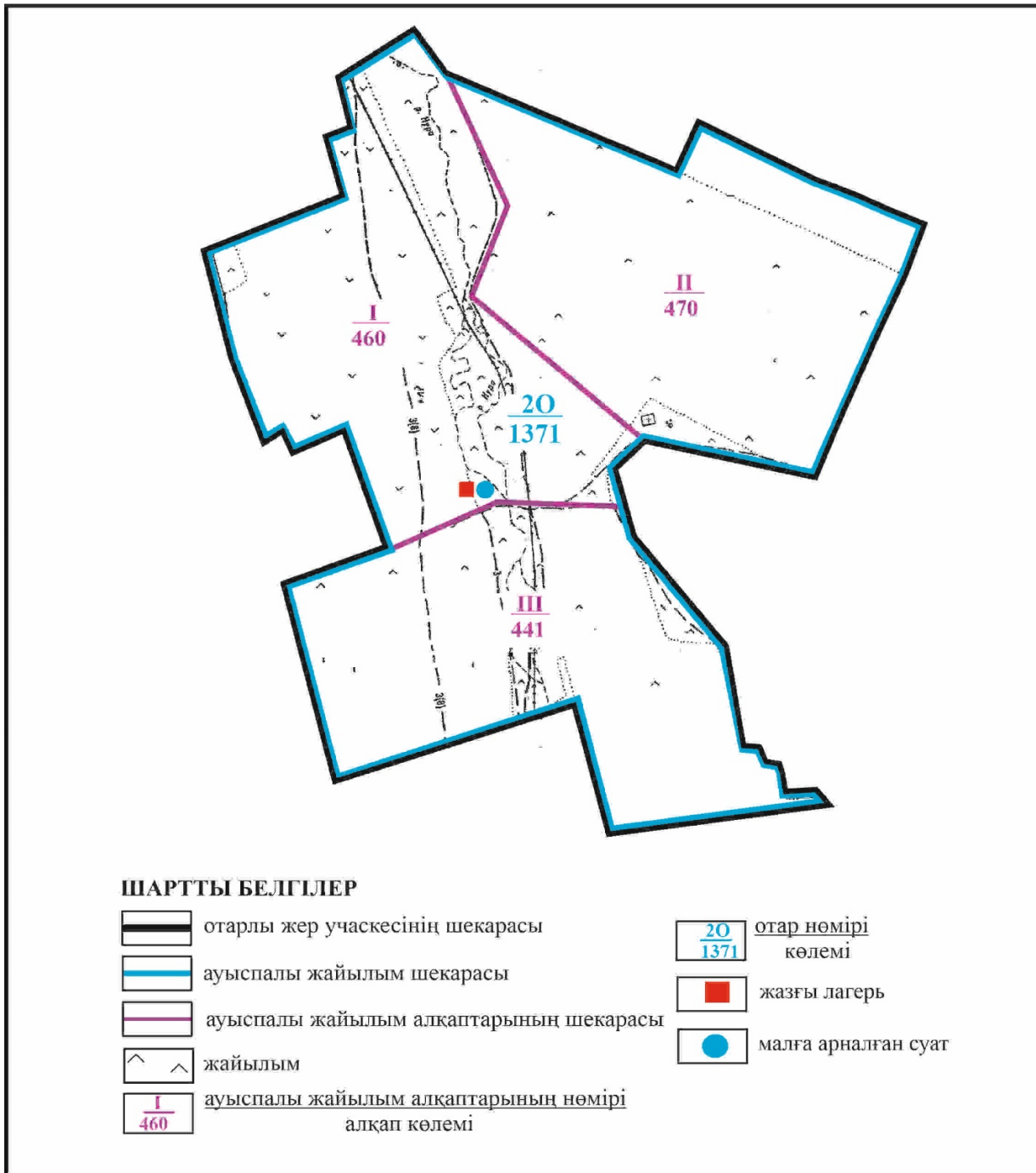
Қарқаралы аудандық мәслихатының  
2024 жылғы 08 ақпандағы  
№ VIII-17/132 шешіміне  
136 қосымша

**Қарқаралы ауданы Бесоба ауылдық округі 1371 га көлемі отарлы жер учаскесінің шекараларында Бесоба ауылының ауыл шаруашылығы жануарларының мал басын орналастыру үшін жайылымдарды қайта бөлу схемасы**



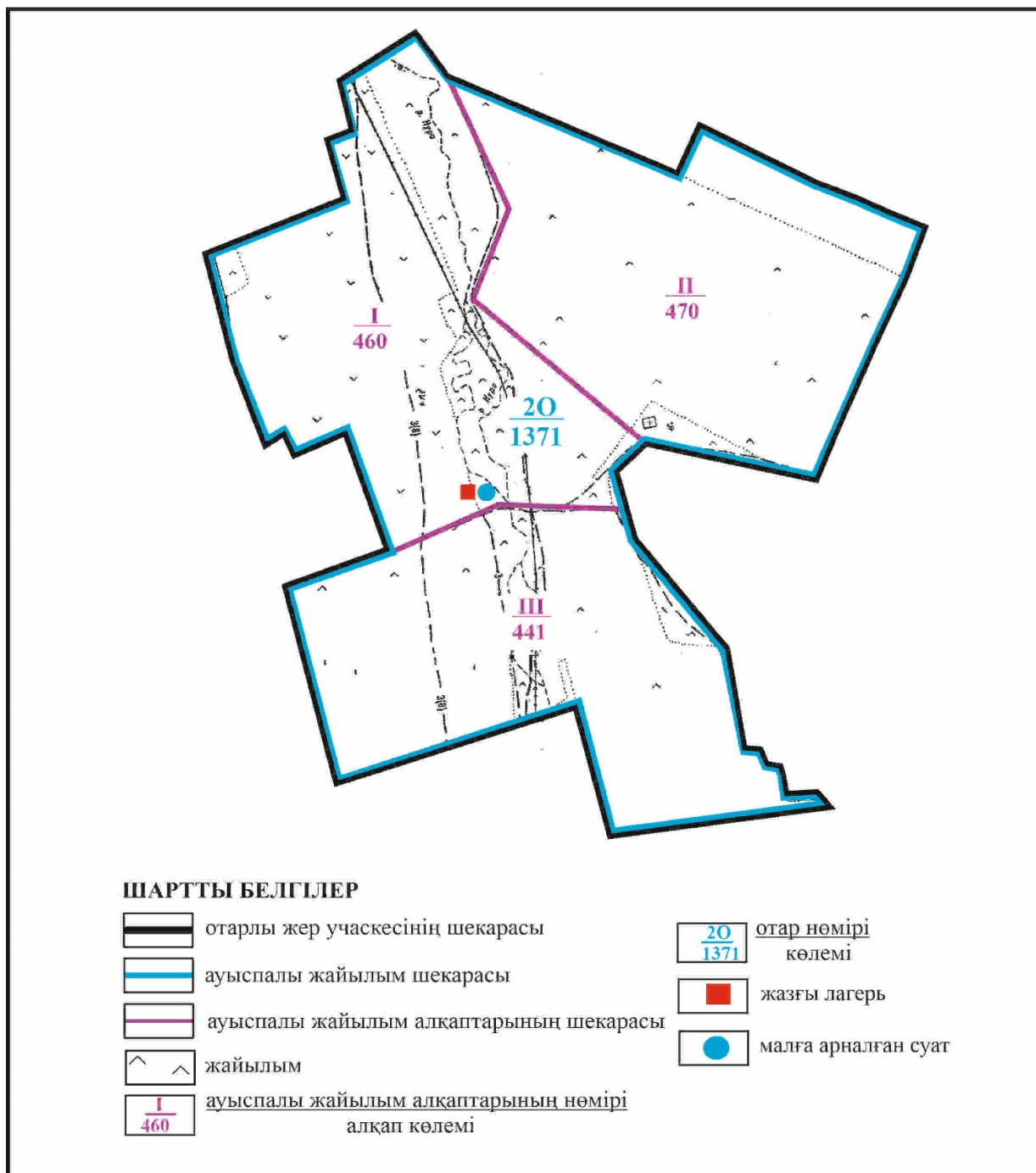
Қарқаралы аудандық мәслихатының  
2024 жылғы 08 ақпандағы  
№ VIII-17/132 шешіміне  
137 қосымша

**Қарқаралы ауданы Бесоба ауылдық округі 1371 га көлемі отарлы жер учаскесінің шекараларында Бесоба ауылының жайылымдық инфрақұрылым объектілерінің, жайылым алаңдарының және сыртқы және ішкі шекараларының схемасы**



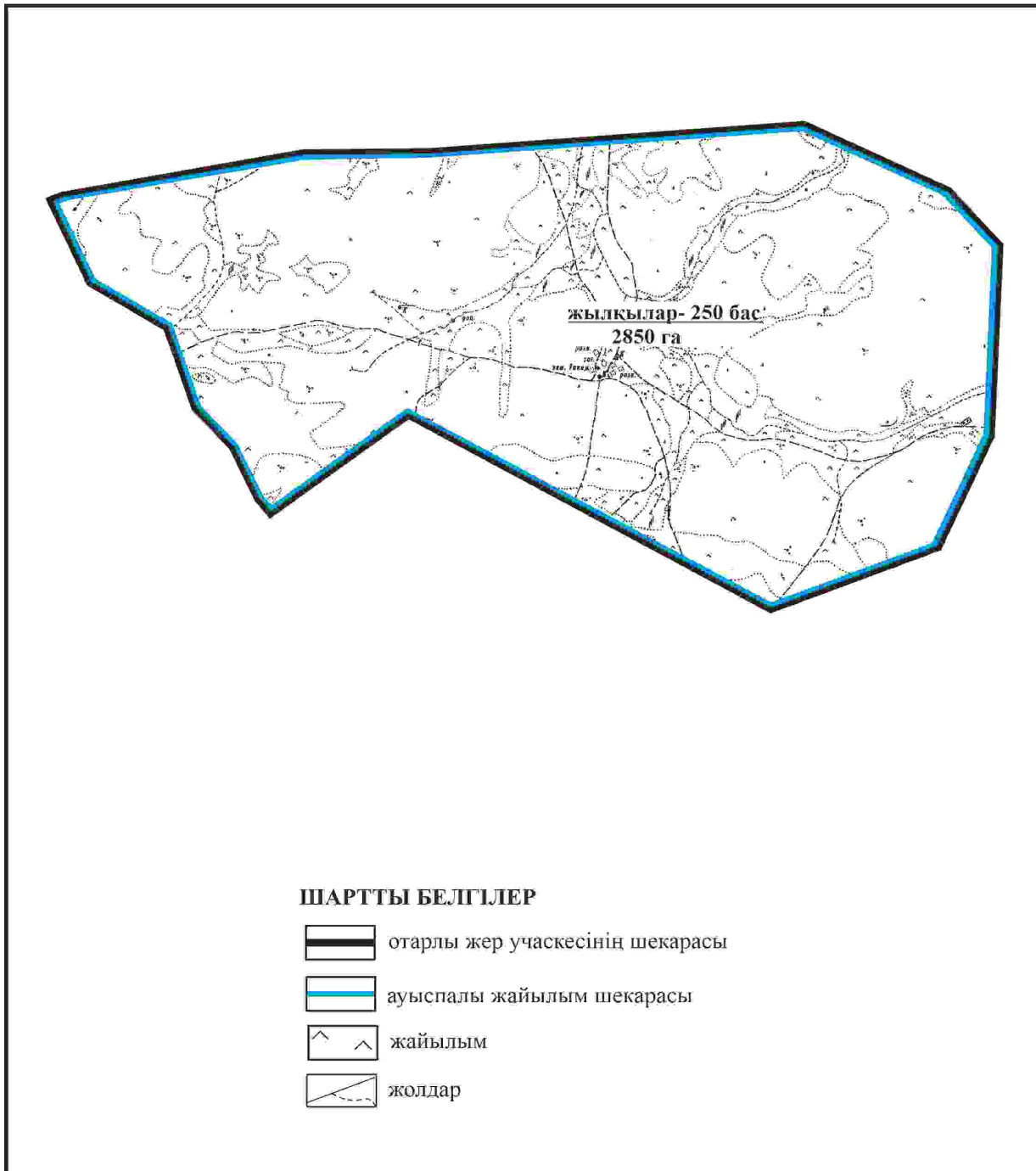
Қарқаралы аудандық мәслихатының  
2024 жылғы 08 ақпандағы  
№ VIII-17/132 шешіміне  
138 қосымша

**Қарқаралы ауданы Бесоба ауылдық округі 1371 га көлемі отарлы жер учаскесінің шекараларында Бесоба ауылының жайылым пайдаланушылардың су көздеріне қол жеткізу схемасы**



Қарқаралы аудандық мәслихатының  
2024 жылғы 08 ақпандағы  
№ VIII-17/132 шешіміне  
139 қосымша

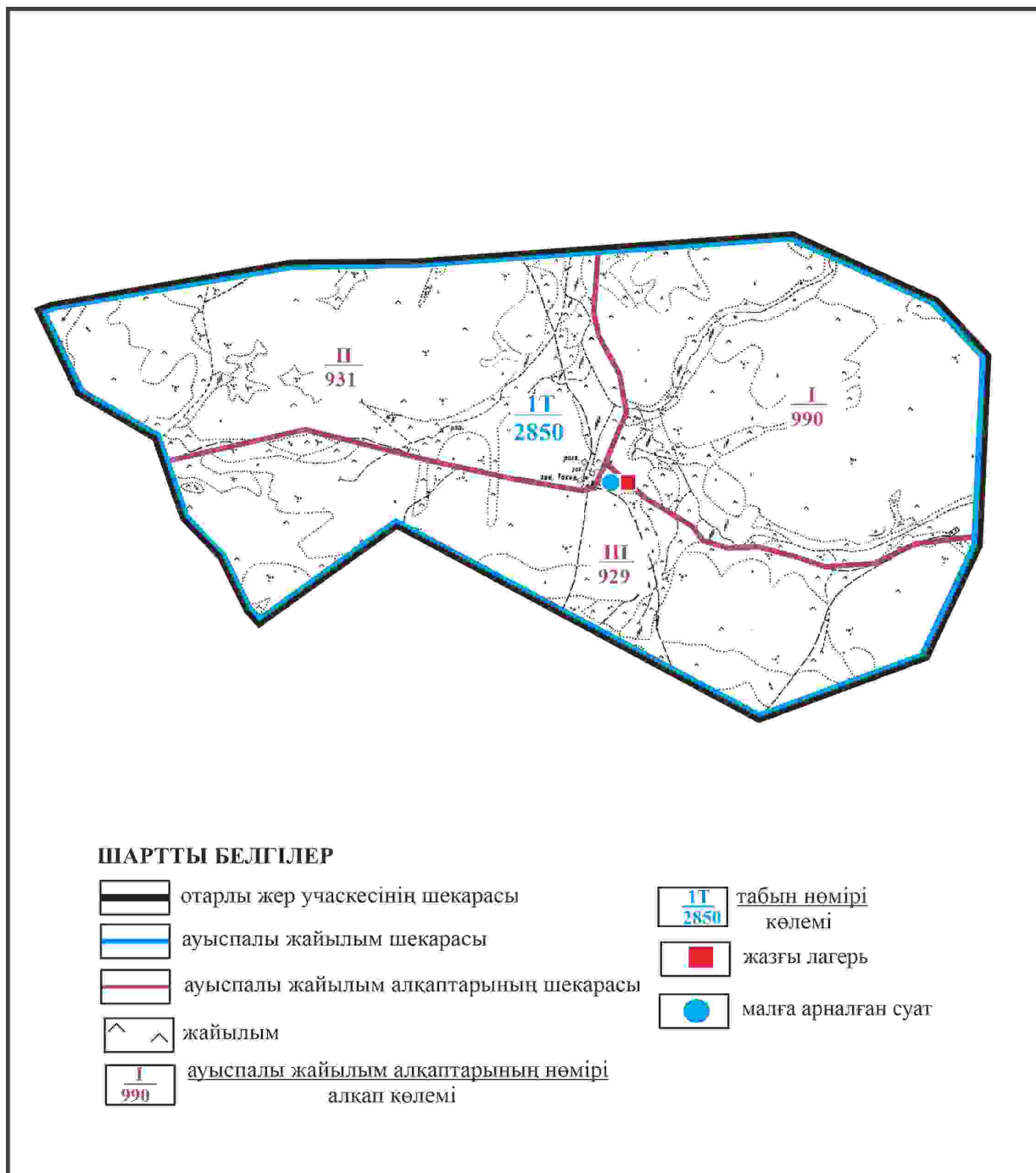
**Қарқаралы ауданы Бесоба ауылдық округі 2850 га көлемі отарлы жер учаскесінің шекараларында Бесоба ауылының ауыл шаруашылығы жануарларының мал басын орналастыру үшін жайылымдарды қайта бөлу схемасы**



Қарқаралы аудандық мәслихатының  
2024 жылғы 08 ақпандағы  
№ VIII-17/132 шешіміне  
140 қосымша

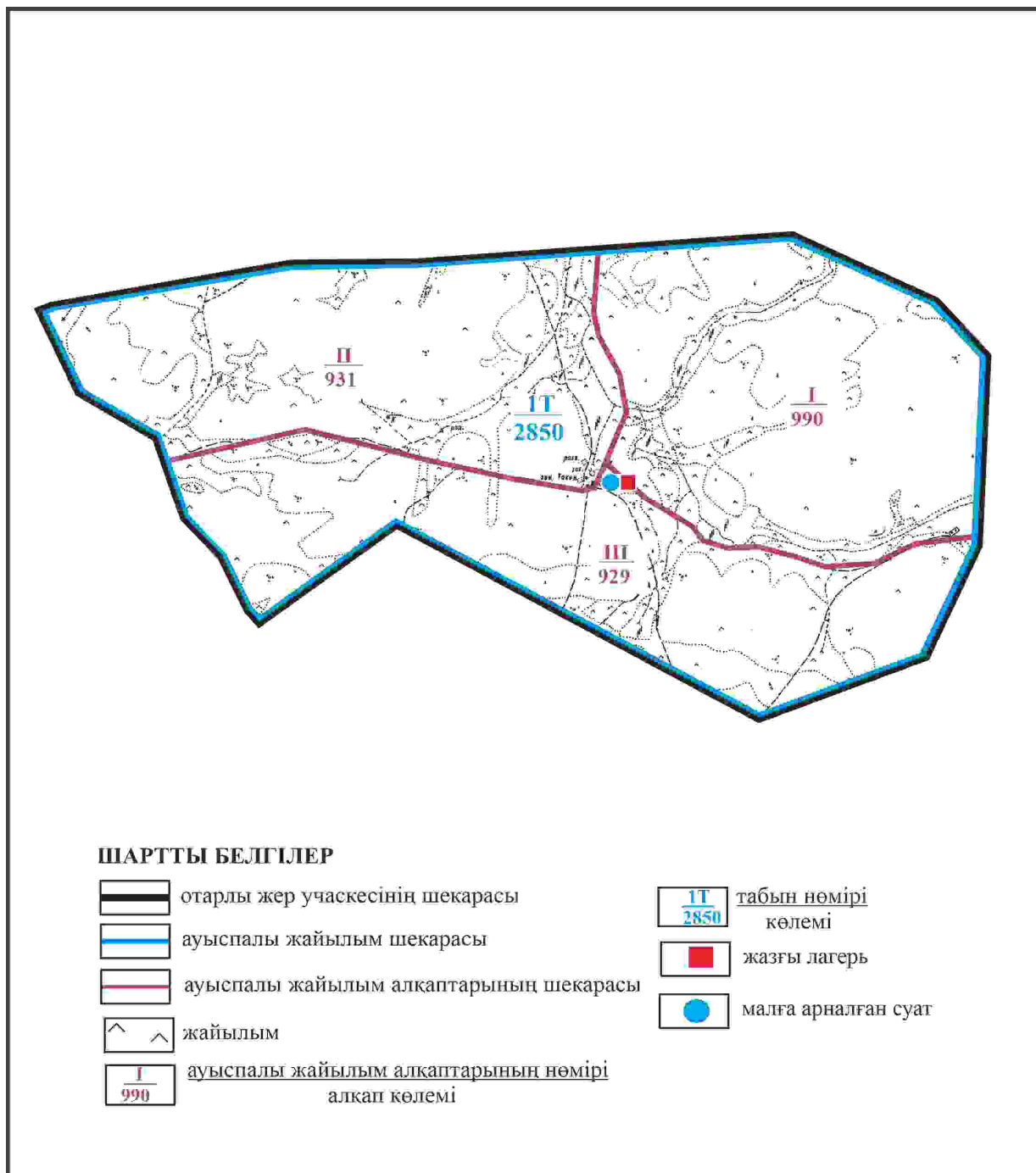
**Қарқаралы ауданы Бесоба ауылдық округі 2850 га көлемі отарлы жер учаскесінің шекараларында Бесоба ауылының жайылымдық инфрақұрылым объектілерінің, жайылым алаңдарының және сыртқы және ішкі шекараларының схемасы**





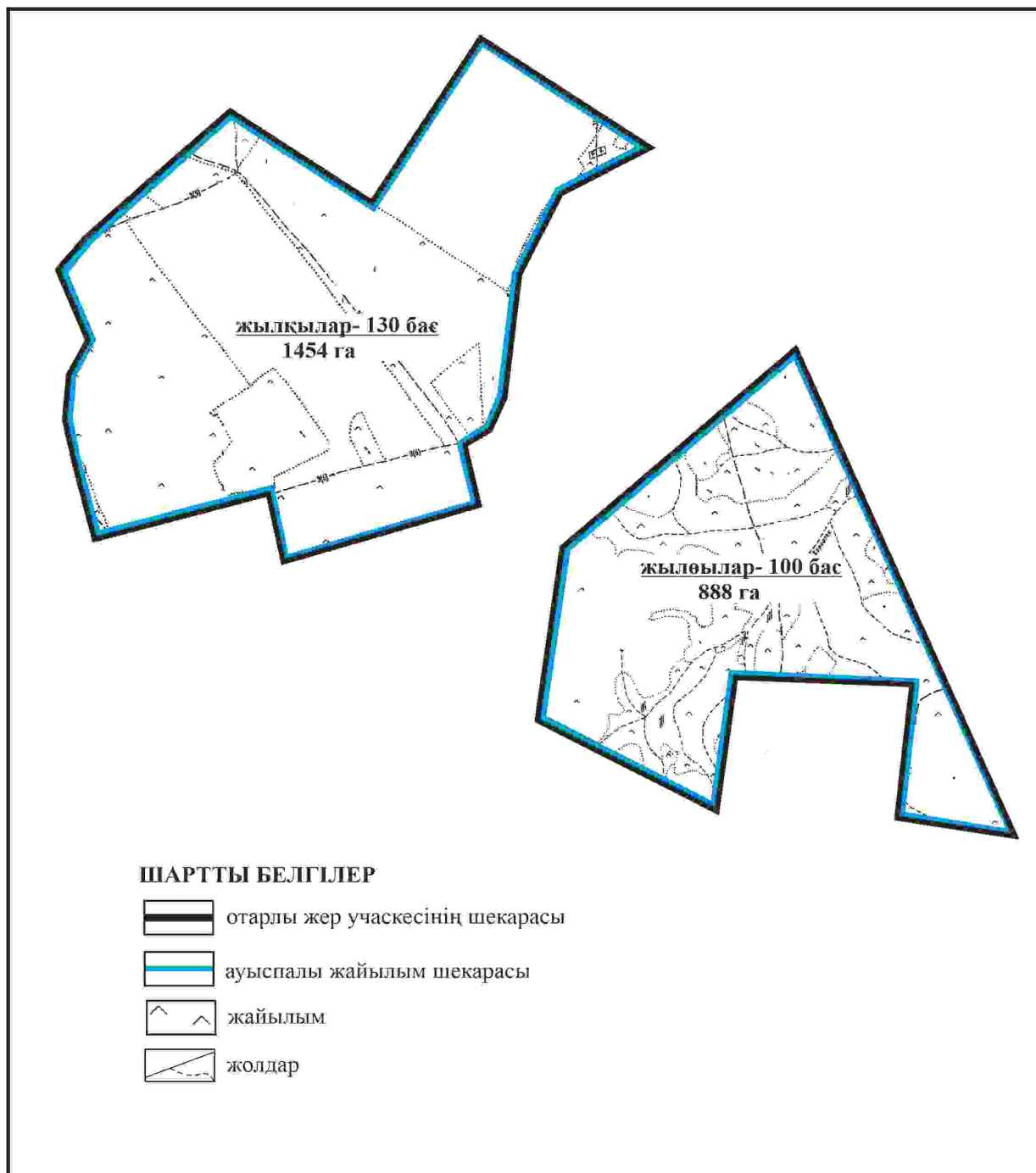
Қарқаралы аудандық мәслихатының  
2024 жылғы 08 ақпандағы  
№ VIII-17/132 шешіміне  
141 қосымша

**Қарқаралы ауданы Бесоба ауылдық округі 2850 га көлемі отарлы жер учаскесінің шекараларында Бесоба ауылының жайылым пайдаланушылардың су көздеріне қол жеткізу схемасы**



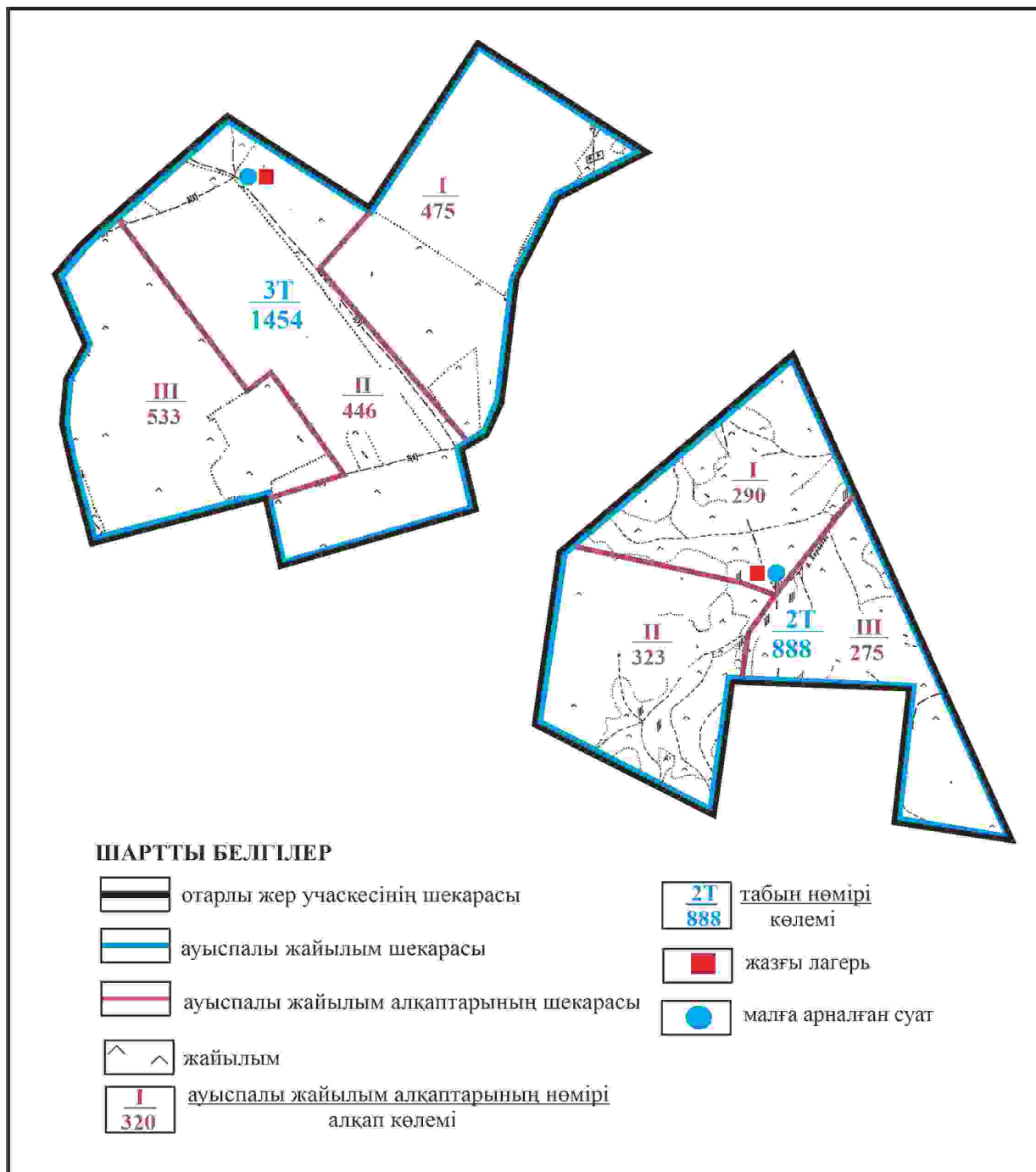
Қарқаралы аудандық мәслихатының  
2024 жылғы 08 ақпандағы  
№ VIII-17/132 шешіміне  
142 қосымша

**Қарқаралы ауданы Бесоба ауылдық округі 1454 га және 888 га көлемі отарлы жерлер учаскелерінің шекараларында Бесоба ауылының ауыл шаруашылығы жануарларының мал басын орналастыру үшін жайылымдарды қайта бөлу схемасы**



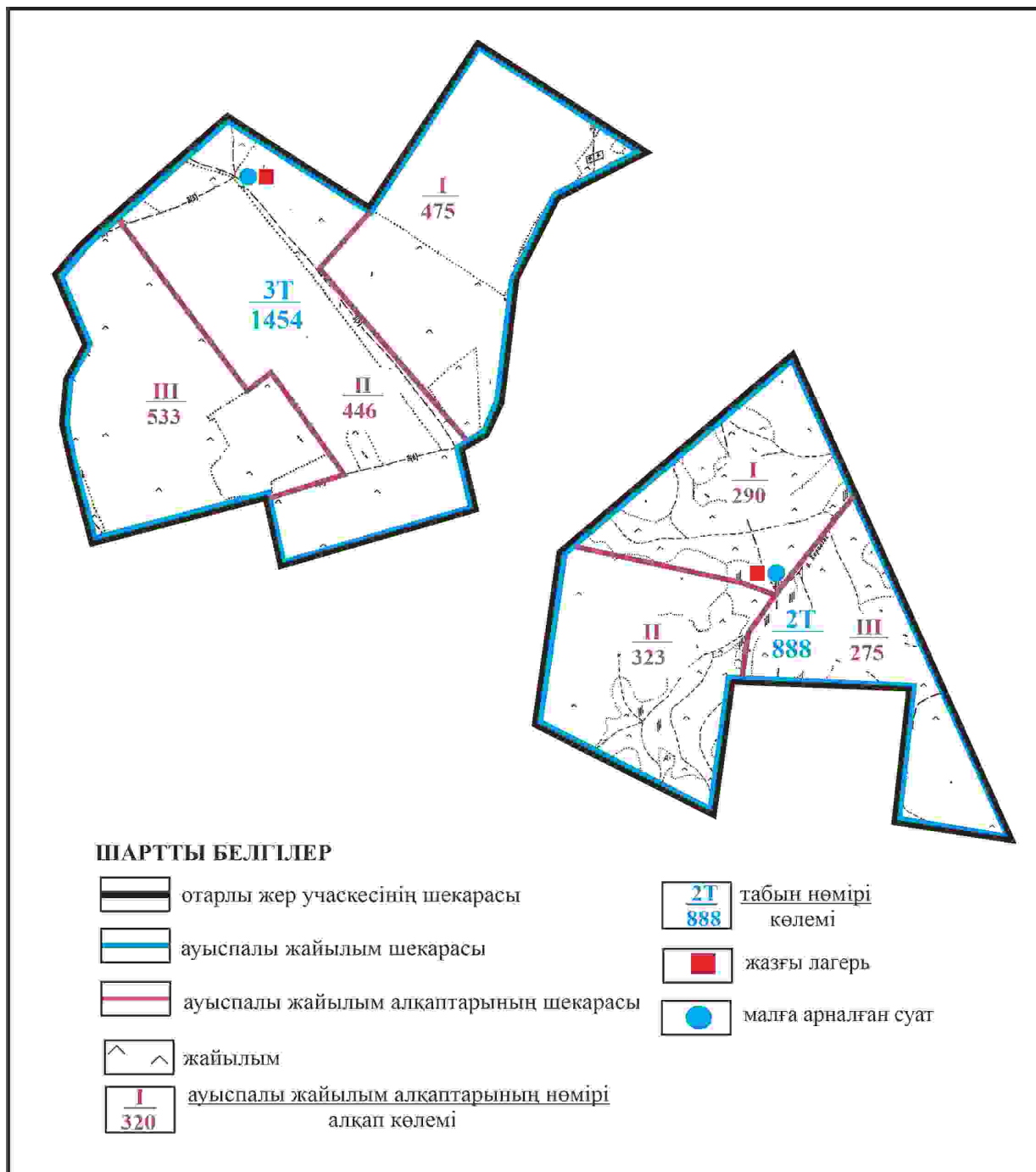
Қарқаралы аудандық мәслихатының  
2024 жылғы 08 ақпандағы  
№ VIII-17/132 шешіміне  
143 қосымша

Қарқаралы ауданы Бесоба ауылдық округі 1454 га және 888 га көлемі отарлы жерлер учаскелерінің шекараларында Бесоба ауылының жайылымдық инфрақұрылым объектілерінің, жайылым алаңдарының және сыртқы және ішкі шекараларының схемасы



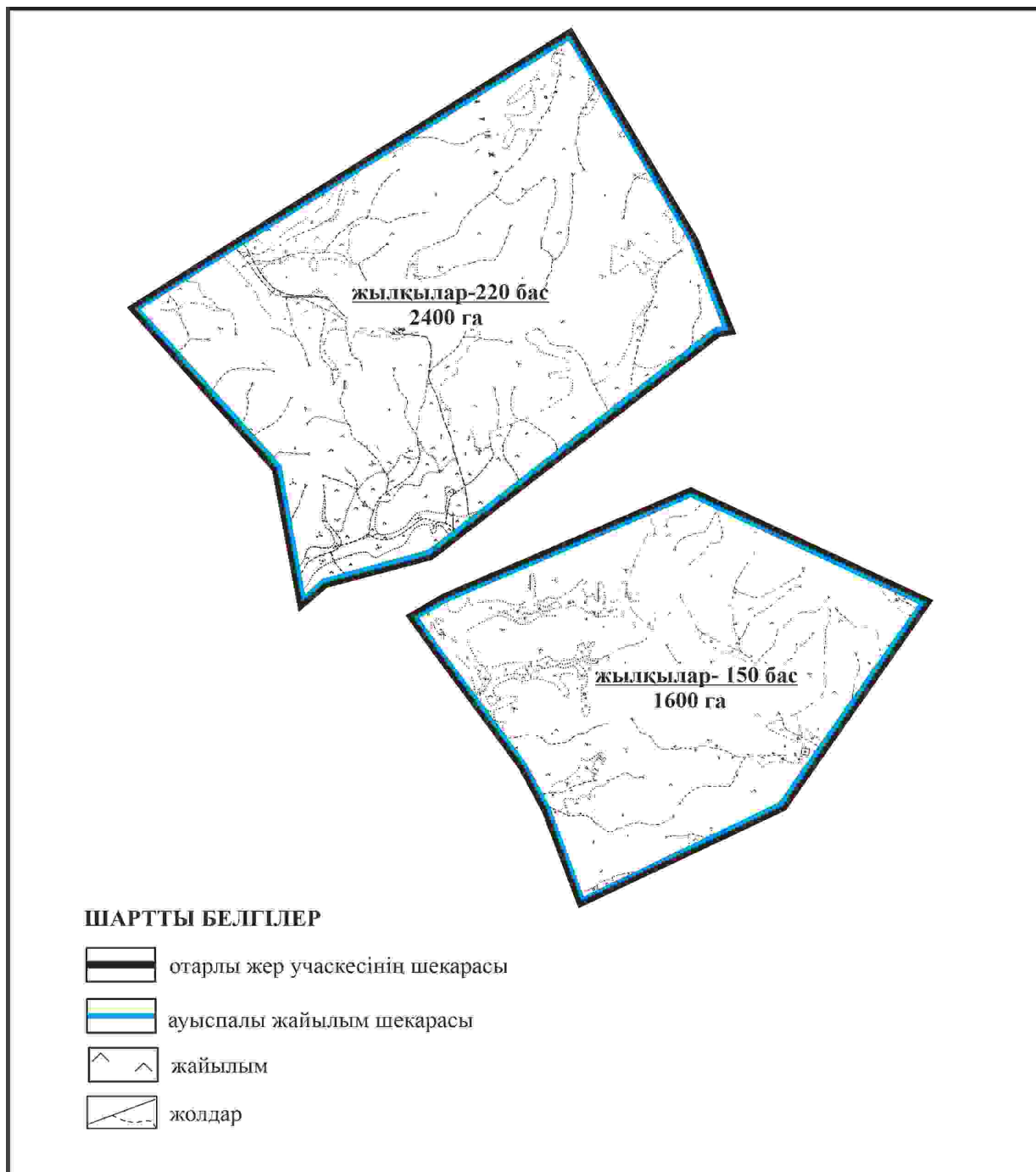
Қарқаралы аудандық мәслихатының  
2024 жылғы 08 ақпандағы  
№ VIII-17/132 шешіміне  
144 қосымша

**Қарқаралы ауданы Бесоба ауылдық округі 1454 га және 888 га көлемі отарлы жерлер учаскелерінің шекараларында Бесоба ауылының жайылым пайдаланушылардың су көздеріне қол жеткізу схемасы**



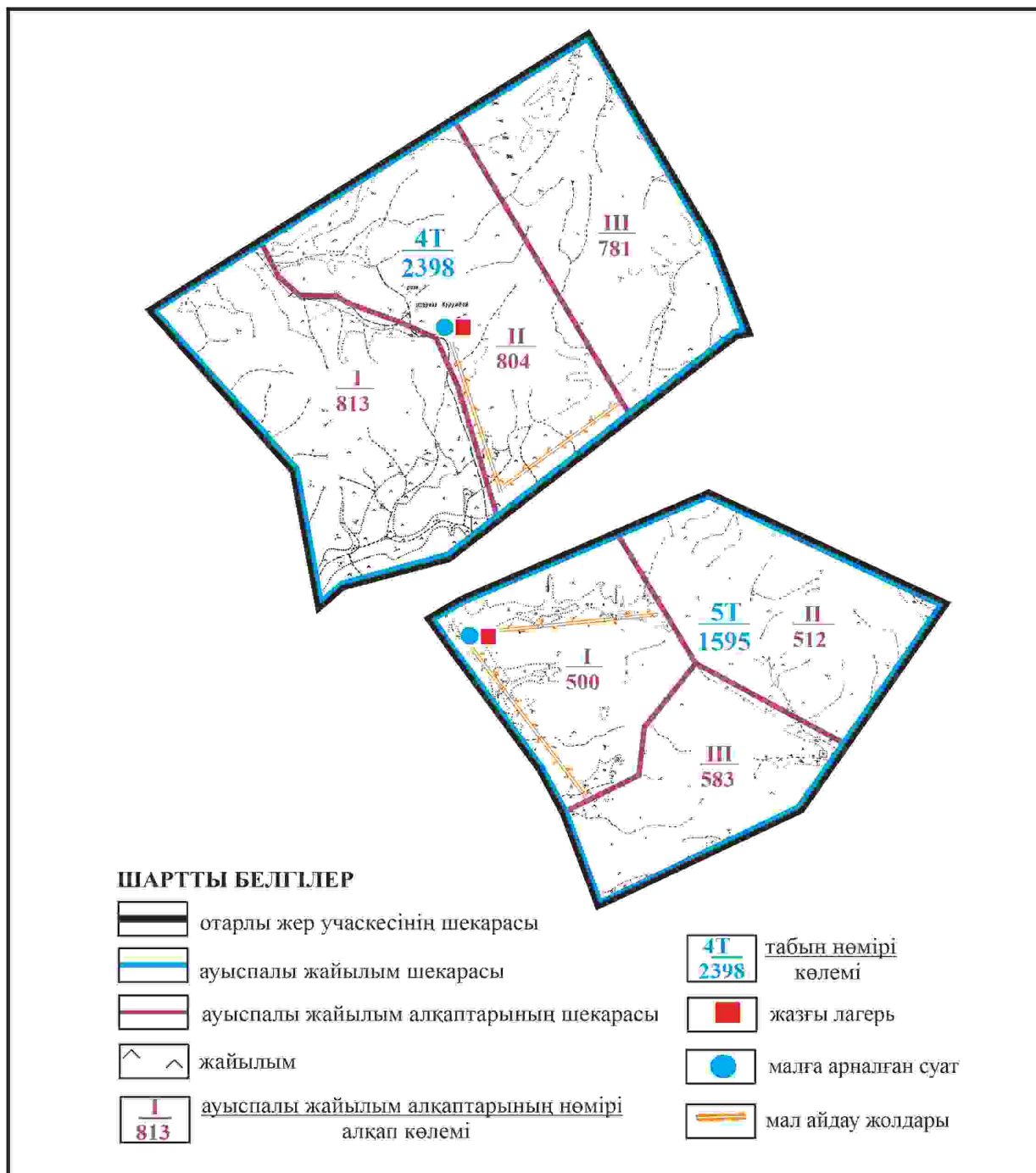
Қарқаралы аудандық мәслихатының  
2024 жылғы 08 ақпандағы  
№ VIII-17/132 шешіміне  
145 қосымша

**Қарқаралы ауданы Бесоба ауылдық округі 2400 га және 1600 га көлемі отарлы жерлер учаскелерінің шекараларында Бесоба ауылының ауыл шаруашылығы жануарларының мал басын орналастыру үшін жайылымдарды қайта бөлу схемасы**



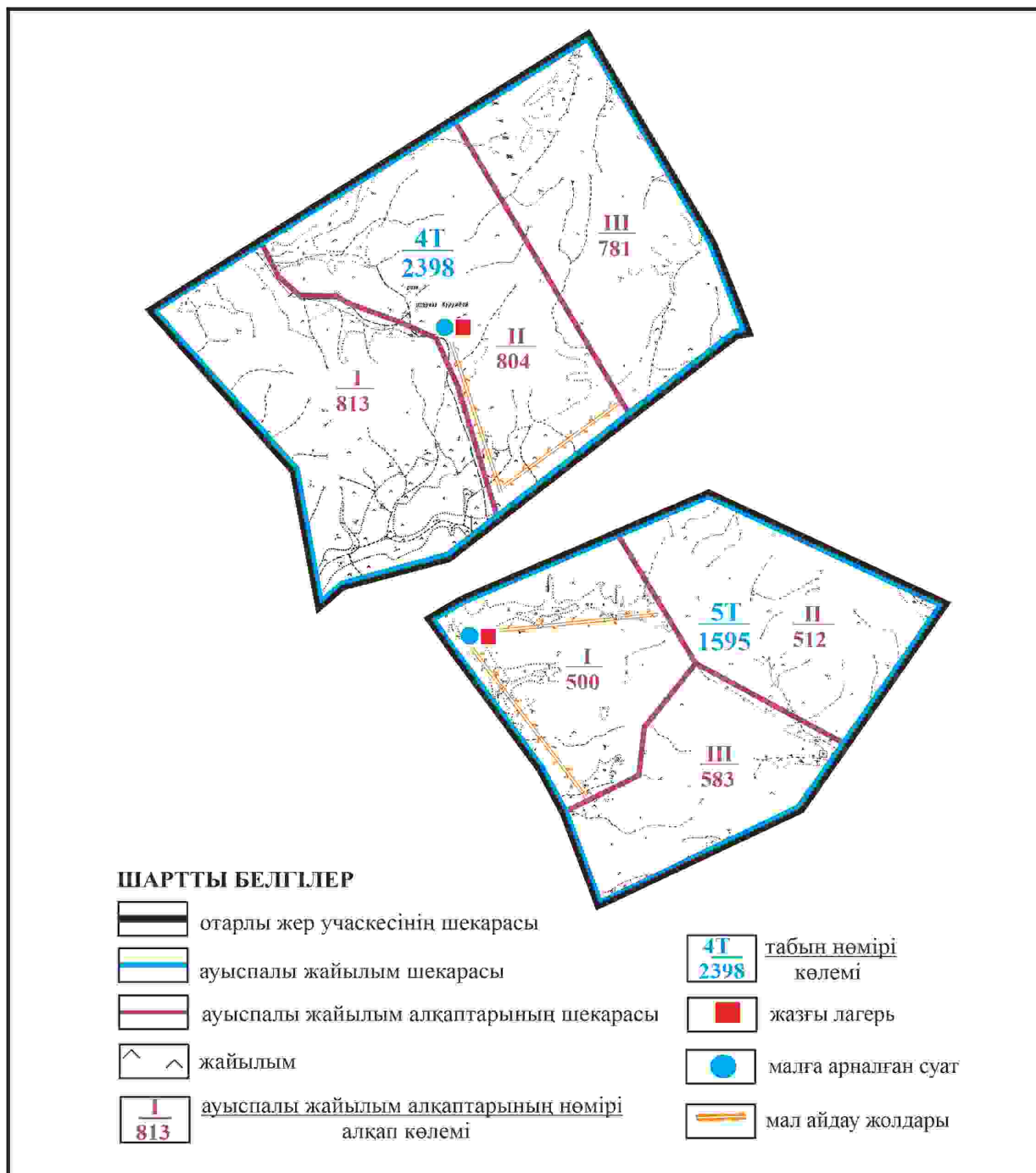
Қарқаралы аудандық мәслихатының  
2024 жылғы 08 ақпандағы  
№ VIII-17/132 шешіміне  
146 қосымша

Қарқаралы ауданы Бесоба ауылдық округі 2400 га және 1600 га көлемі отарлы жерлер учаскелерінің шекараларында Бесоба ауылының жайылымдық инфрақұрылым объектілерінің, жайылым аландарының және сыртқы және ішкі шекараларының схемасы



Қарқаралы аудандық мәслихатының  
2024 жылғы 08 ақпандағы  
№ VIII-17/132 шешіміне  
147 қосымша

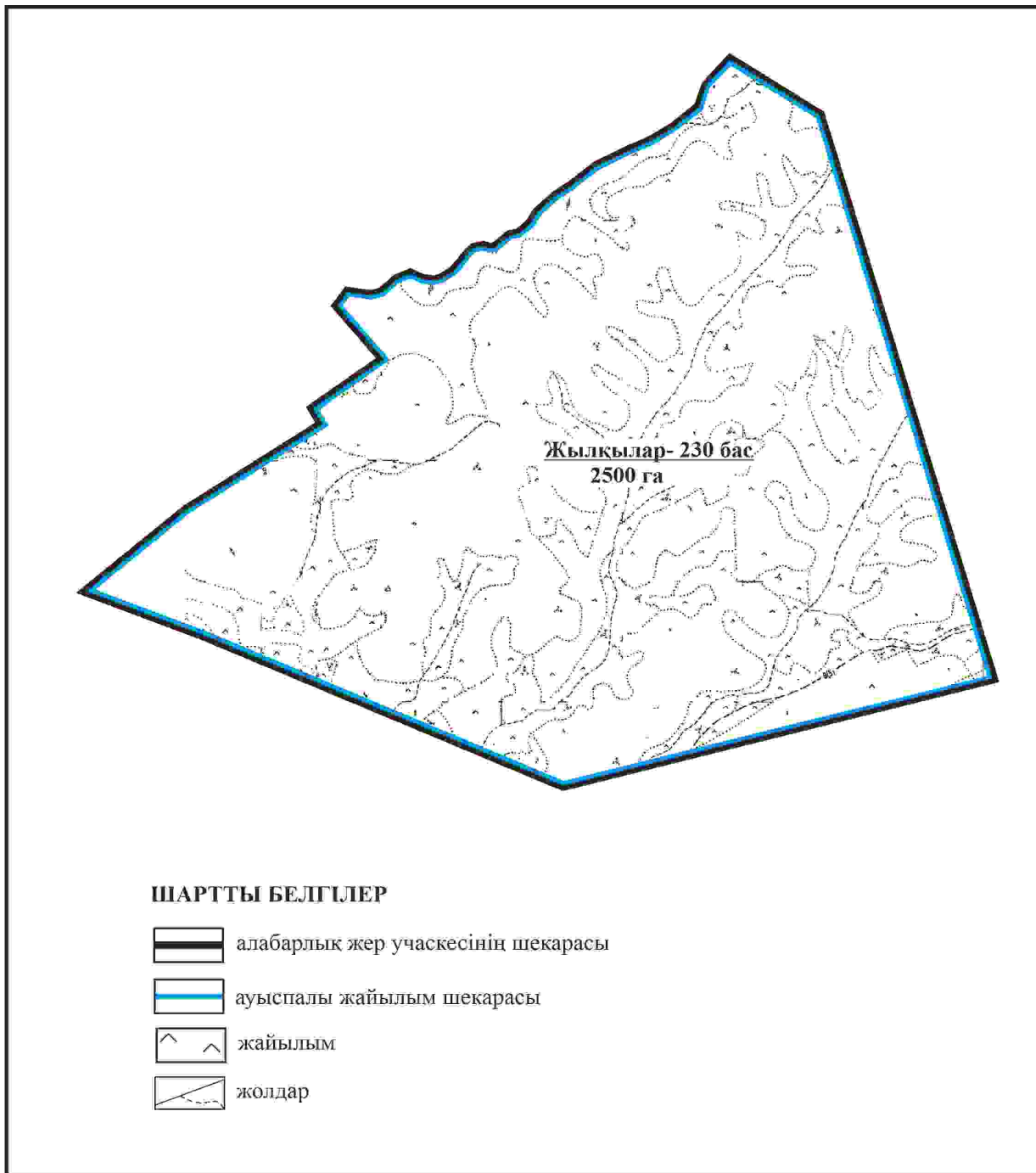
**Қарқаралы ауданы Бесоба ауылдық округі 2400 га және 1600 га көлемі отарлы жерлер учаскелерінің шекараларында Бесоба ауылының жайылым пайдаланушылардың су көздеріне қол жеткізу схемасы**



Қарқаралы аудандық мәслихатының  
2024 жылғы 08 ақпандағы  
№ VIII-17/132 шешіміне  
148 қосымша

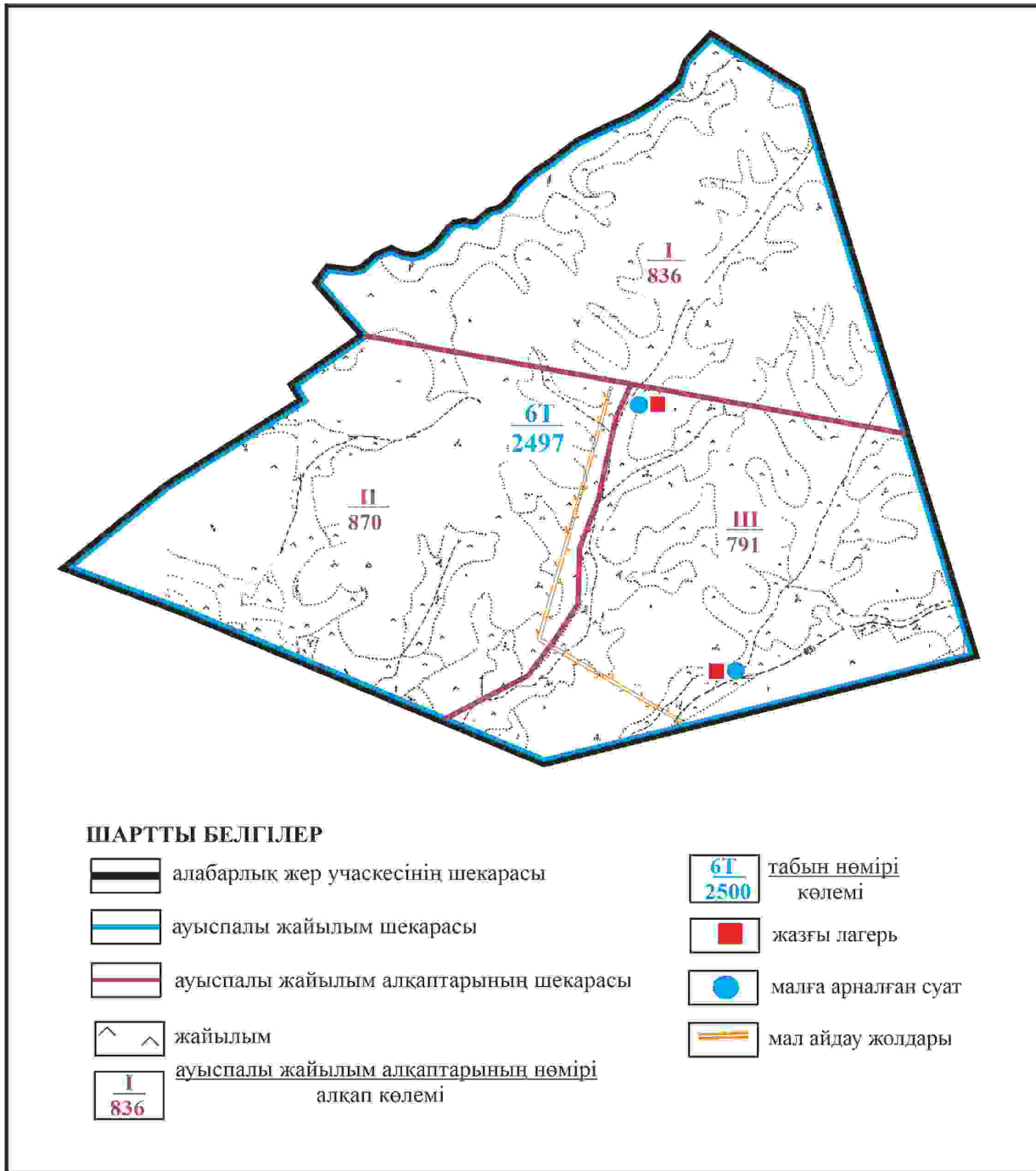
**Қарқаралы ауданы Бесоба ауылдық округі 2500 га көлемі алабарлық жер учаскесінің шекараларында Бесоба ауылының ауыл шаруашылығы жануарларының мал басын орналастыру үшін жайылымдарды қайта бөлу схемасы**





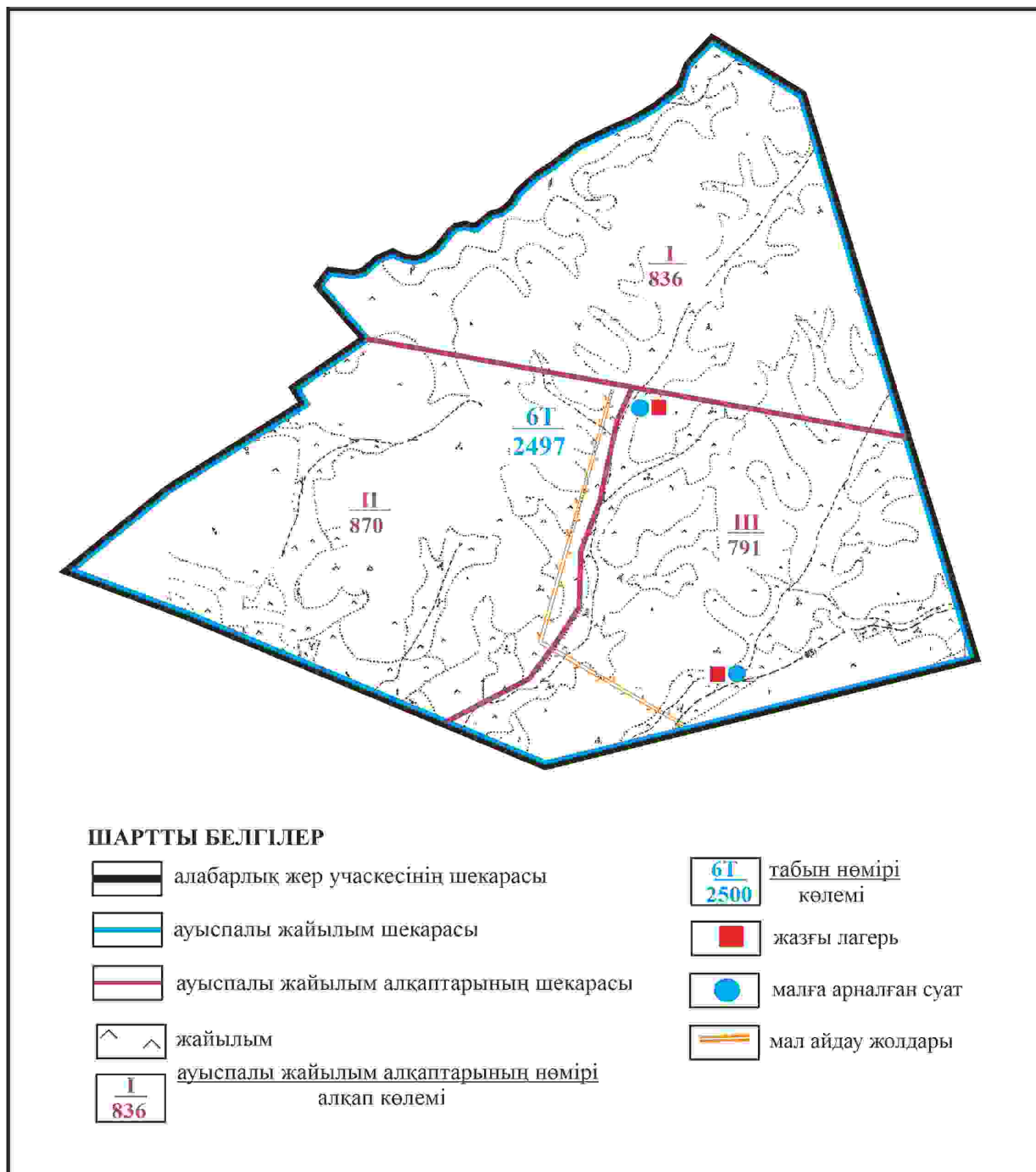
Қарқаралы аудандық мәслихатының  
2024 жылғы 08 ақпандағы  
№ VIII-17/132 шешіміне  
149 қосымша

**Қарқаралы ауданы Бесоба ауылдық округі 2500 га көлемі алабарлық жер учаскесінің шекараларында Бесоба ауылының жайылымдық инфрақұрылым объектілерінің, жайылым алаңдарының және сыртқы және ішкі шекараларының схемасы**



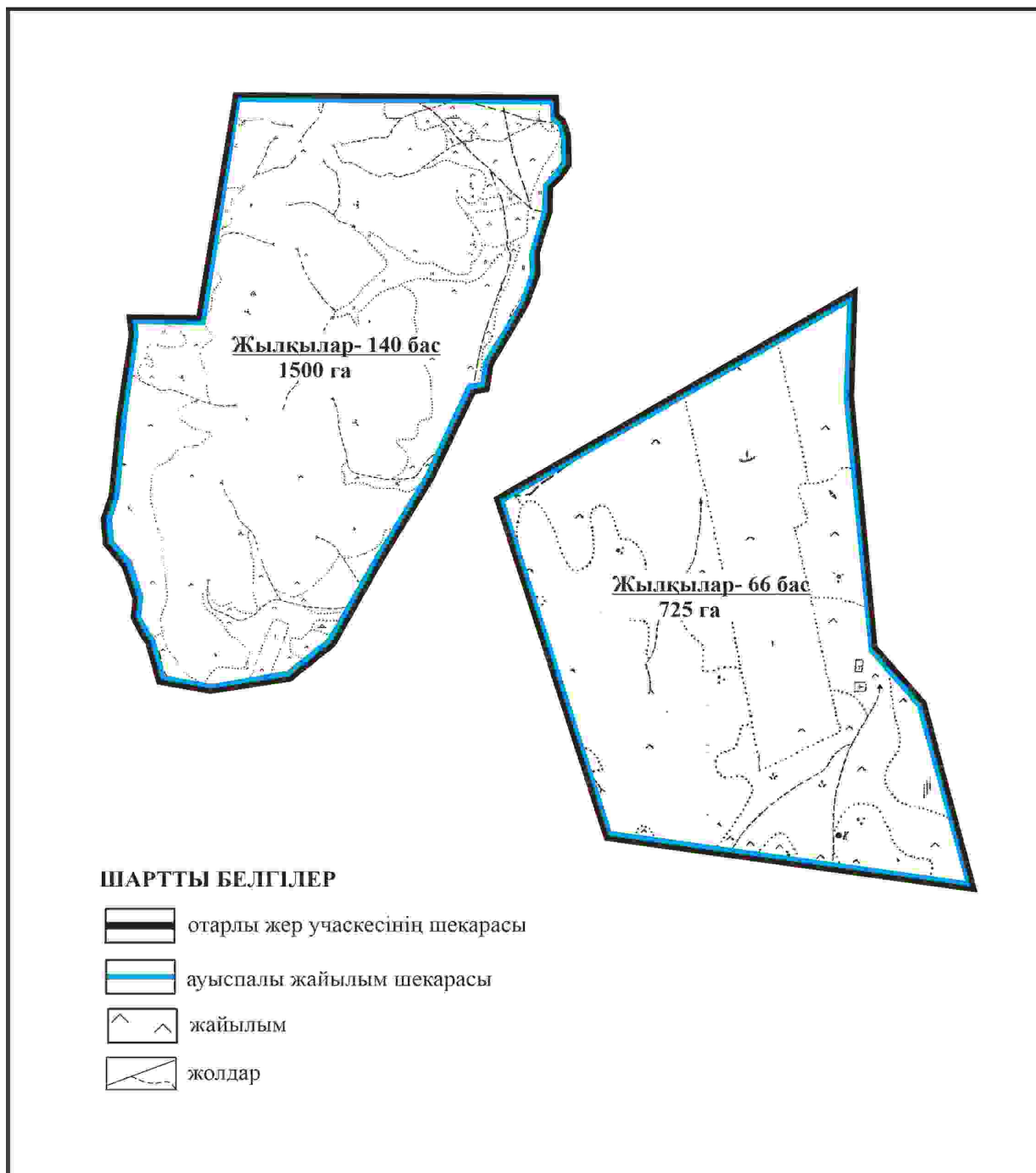
Қарқаралы аудандық мәслихатының  
2024 жылғы 08 ақпандағы  
№ VIII-17/132 шешіміне  
150 қосымша

**Қарқаралы ауданы Бесоба ауылдық округі 2500 га көлемі алабарлық жер учаскесінің шекараларында Бесоба ауылының жайылым пайдаланушылардың су көздеріне қол жеткізу схемасы**



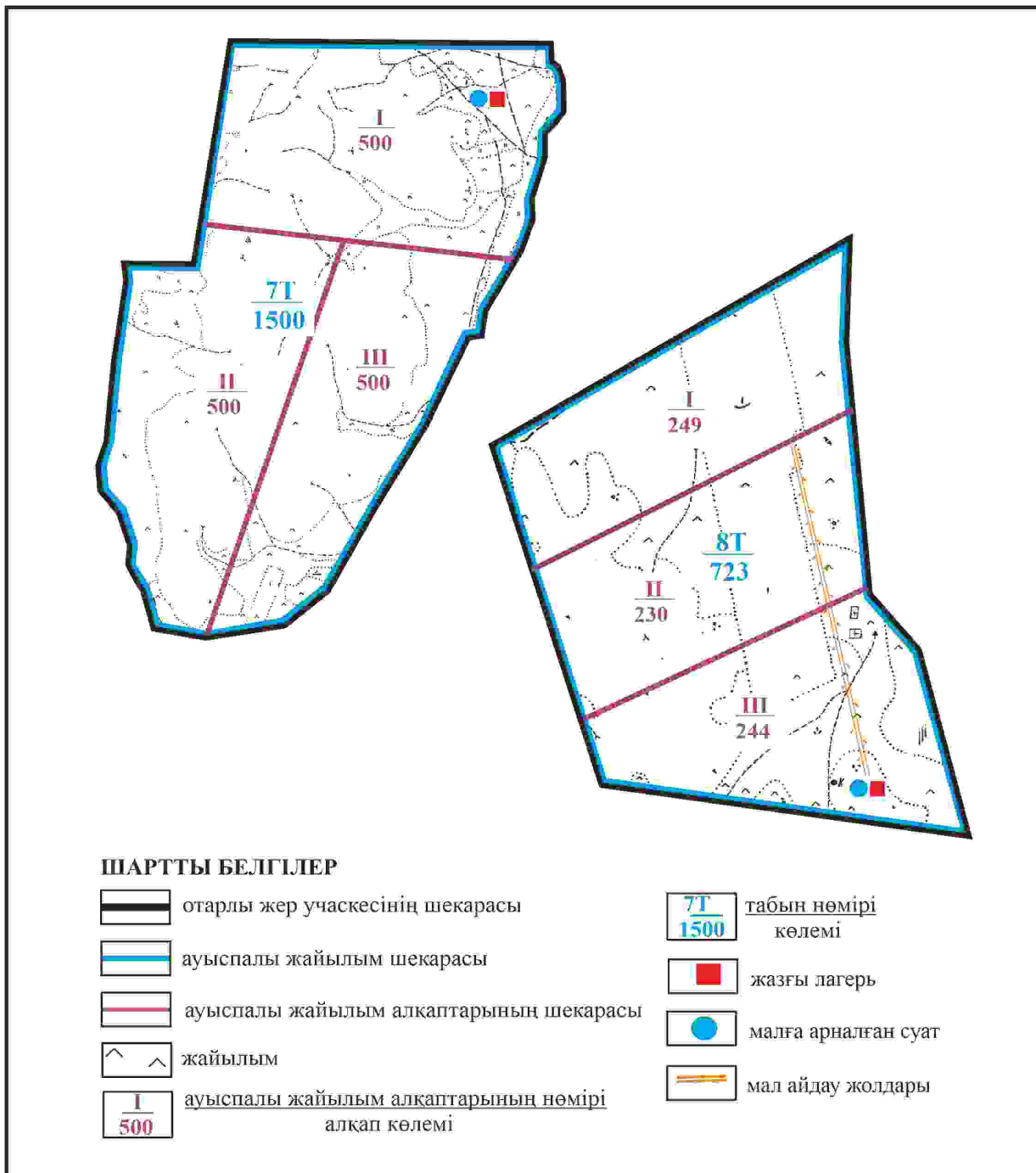
Қарқаралы аудандық мәслихатының  
2024 жылғы 08 ақпандағы  
№ VIII-17/132 шешіміне  
151 қосымша

**Қарқаралы ауданы Бесоба ауылдық округі 1500 га және 725 га көлемі отарлы жерлер учаскелерінің шекараларында Бесоба ауылының ауыл шаруашылығы жануарларының мал басын орналастыру үшін жайылымдарды қайта бөлу схемасы**



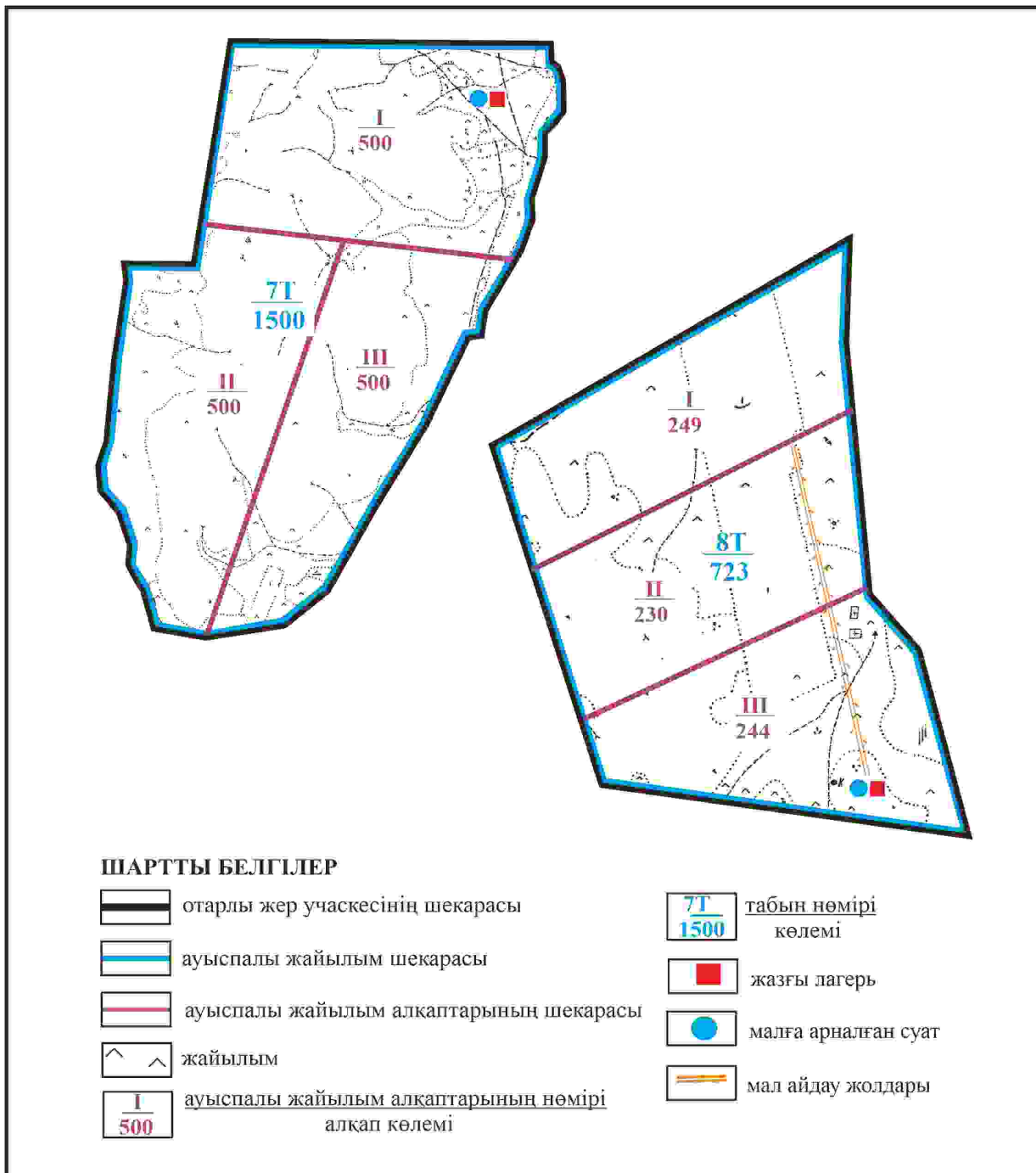
Қарқаралы аудандық мәслихатының  
2024 жылғы 08 ақпандағы  
№ VIII-17/132 шешіміне  
152 қосымша

Қарқаралы ауданы Бесоба ауылдық округі 1500 га және 725 га көлемі отарлы жерлер учаскелерінің шекараларында Бесоба ауылының жайылымдық инфрақұрылым объектілерінің, жайылым алаңдарының және сыртқы және ішкі шекараларының схемасы



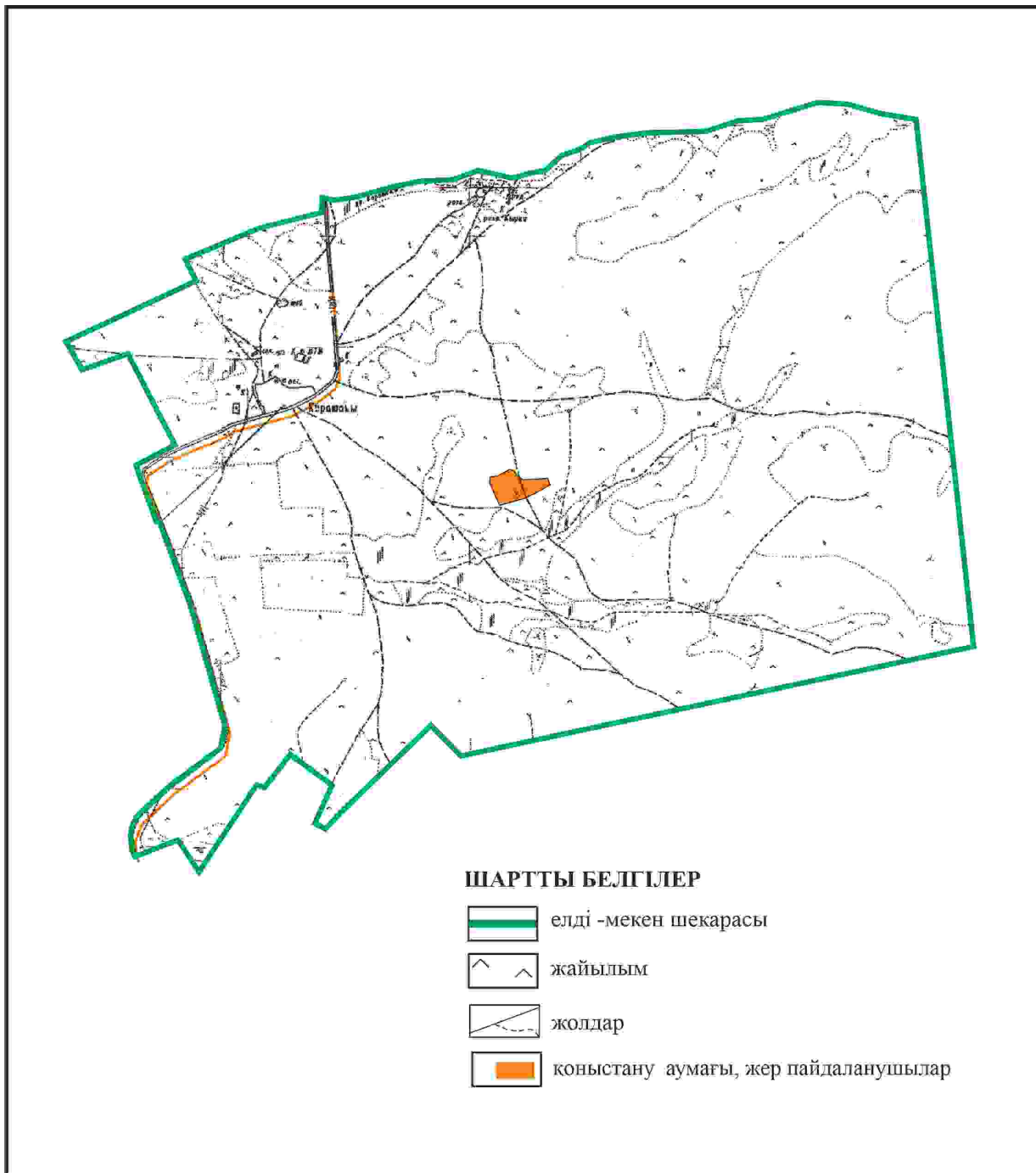
Қарқаралы аудандық мәслихатының  
2024 жылғы 08 ақпандағы  
№ VIII-17/132 шешіміне  
153 қосымша

**Қарқаралы ауданы Бесоба ауылдық округі 1500 га және 725 га көлемі отарлы жерлер учаскелерінің шекараларында Бесоба ауылының жайылым пайдаланушылардың су көздеріне қол жеткізу схемасы**



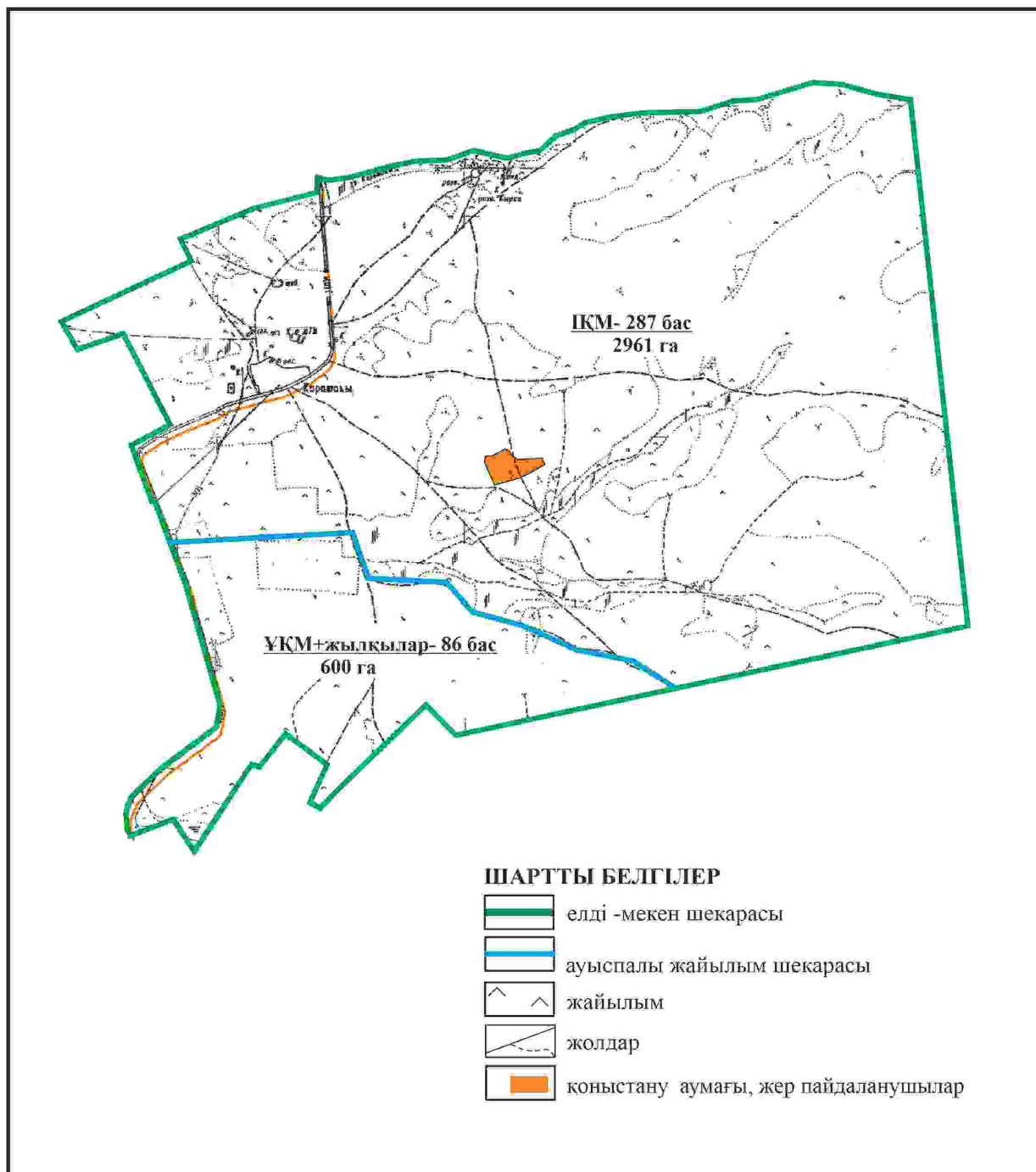
Қарқаралы аудандық мәслихатының  
2024 жылғы 08 ақпандағы  
№ VIII-17/132 шешіміне  
154 қосымша

**Қарқаралы ауданы Бесоба ауылдық округі Қарапоқы ауылының аумағындағы жер учаскелерінің меншік иеленушілері мен жер пайдаланушылардың жайылымдарын орналастыру схемасы**



Қарқаралы аудандық мәслихатының  
2024 жылғы 08 ақпандағы  
№ VIII-17/132 шешіміне  
155 қосымша

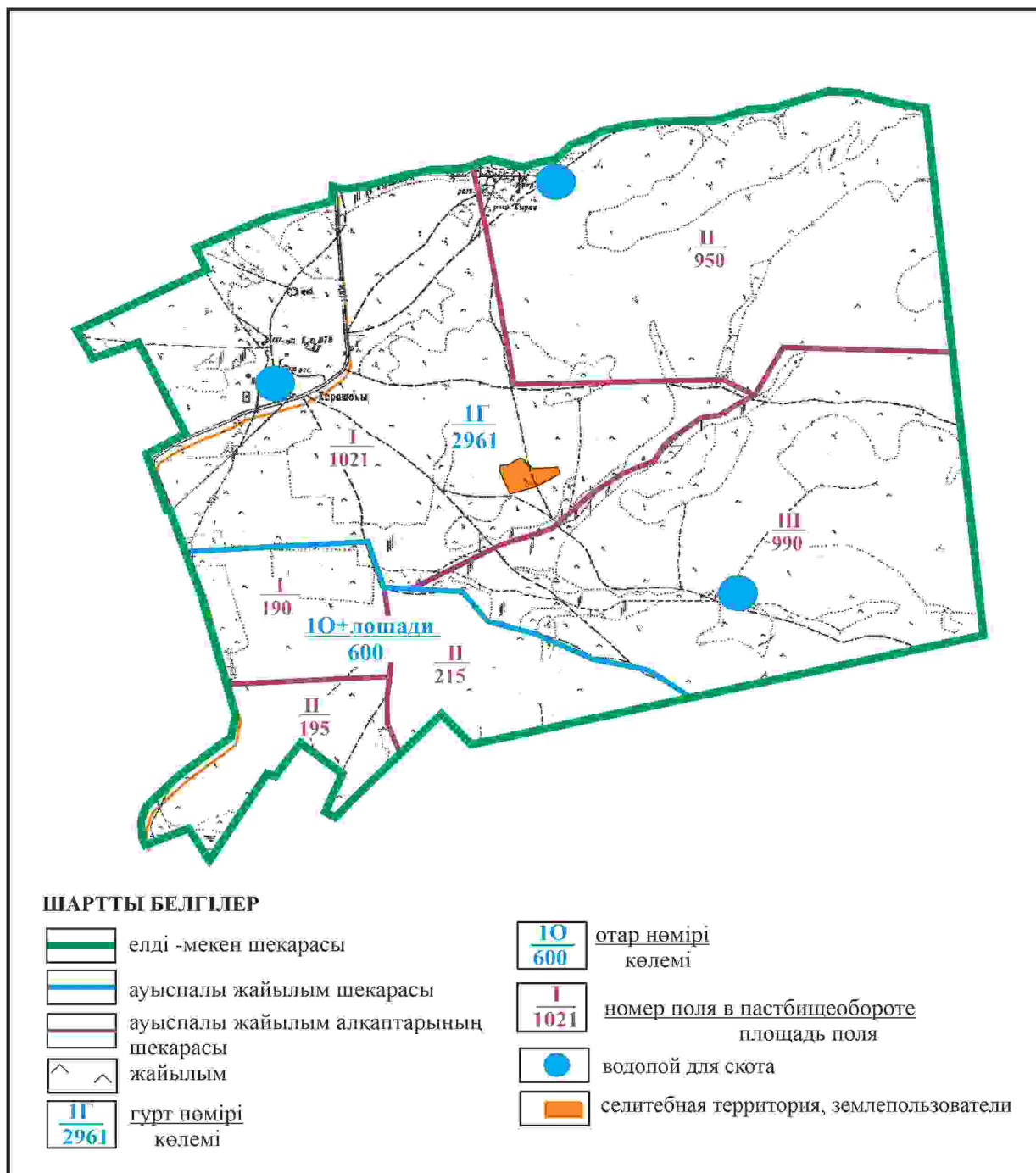
**Қарқаралы ауданы Бесоба ауылдық округі Қарапоқы ауылының шекараларында ауыл  
паруашылығы жануарларының мал басын орналастыру үшін жайылымдарды қайта бөлу  
схемасы**



Қарқаралы аудандық мәслихатының  
 2024 жылғы 08 ақпандағы  
 № VIII-17/132 шешіміне  
 156 қосымша

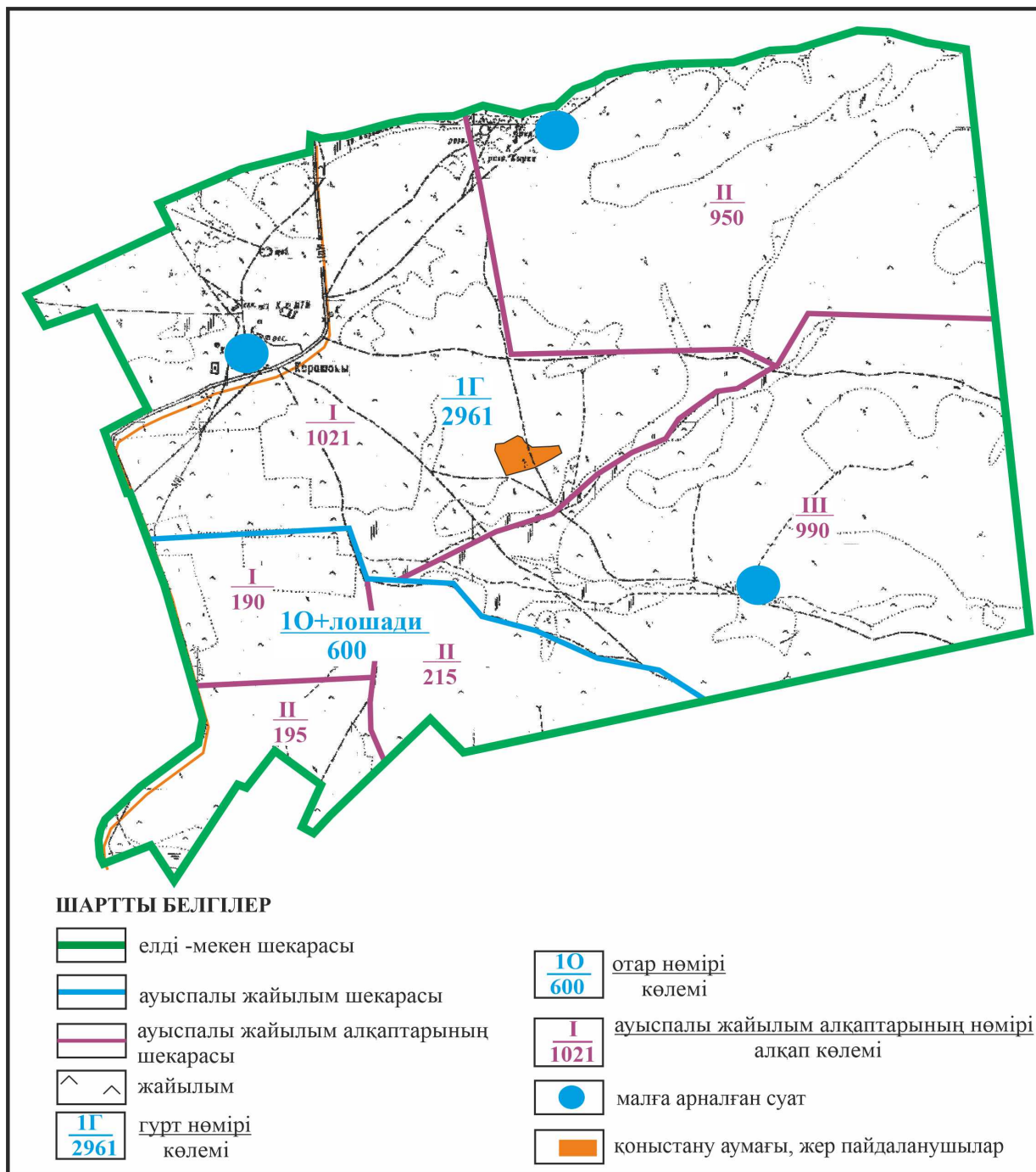
**Қарқаралы ауданы Бесоба ауылдық округі Қарапоқы ауылының шекараларында жайылымдық инфрақұрылым объектілерінің, жайылым алаңдарының және сыртқы және ішкі шекараларының схемасы**





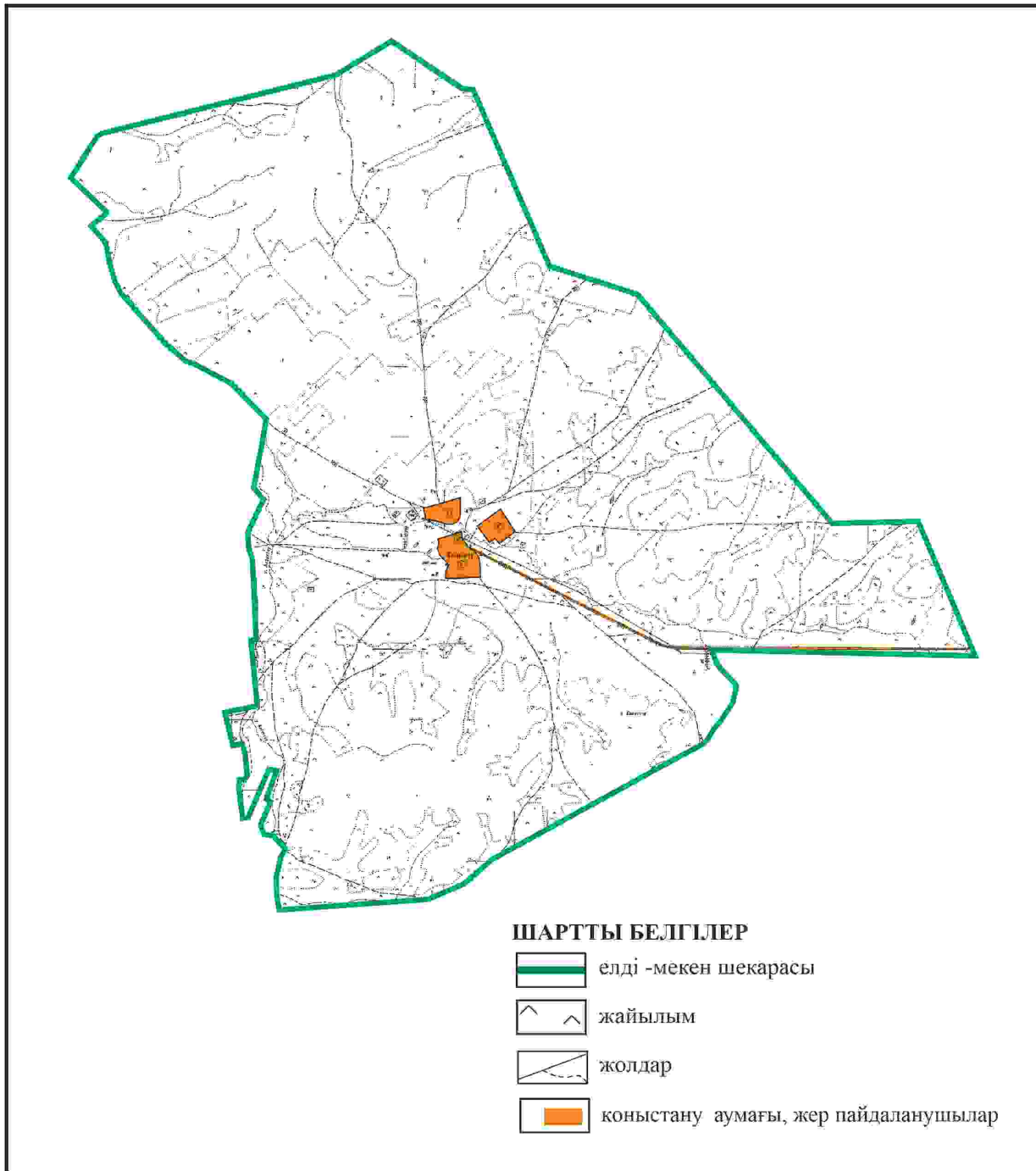
Қарқаралы аудандық мәслихатының  
2024 жылғы 08 ақпандағы  
№ VIII-17/132 шешіміне  
157 қосымша

**Қарқаралы ауданы Бесоба ауылдық округі Қарапоқы ауылының шекараларында жайылым пайдаланушылардың су көздеріне қол жеткізу схемасы**



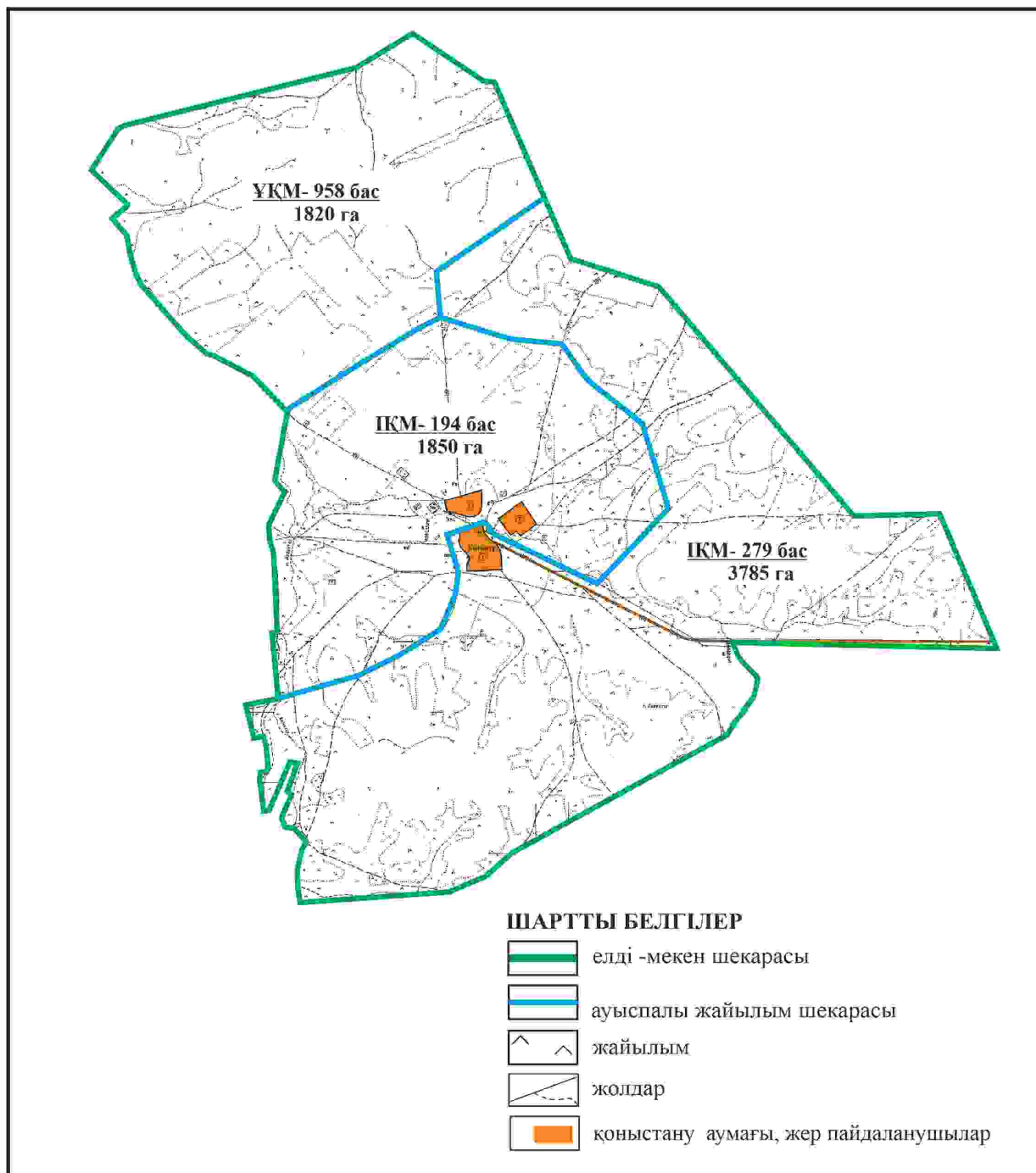
Қарқаралы аудандық мәслихатының  
2024 жылғы 08 ақпандағы  
№ VIII-17/132 шешіміне  
158 қосымша

**Қарқаралы ауданы Бесоба ауылдық округі Қызылту ауылының аумағындағы жер учаскелерінің меншік иеленушілері мен жер пайдаланушылардың жайылымдарын орналастыру схемасы**



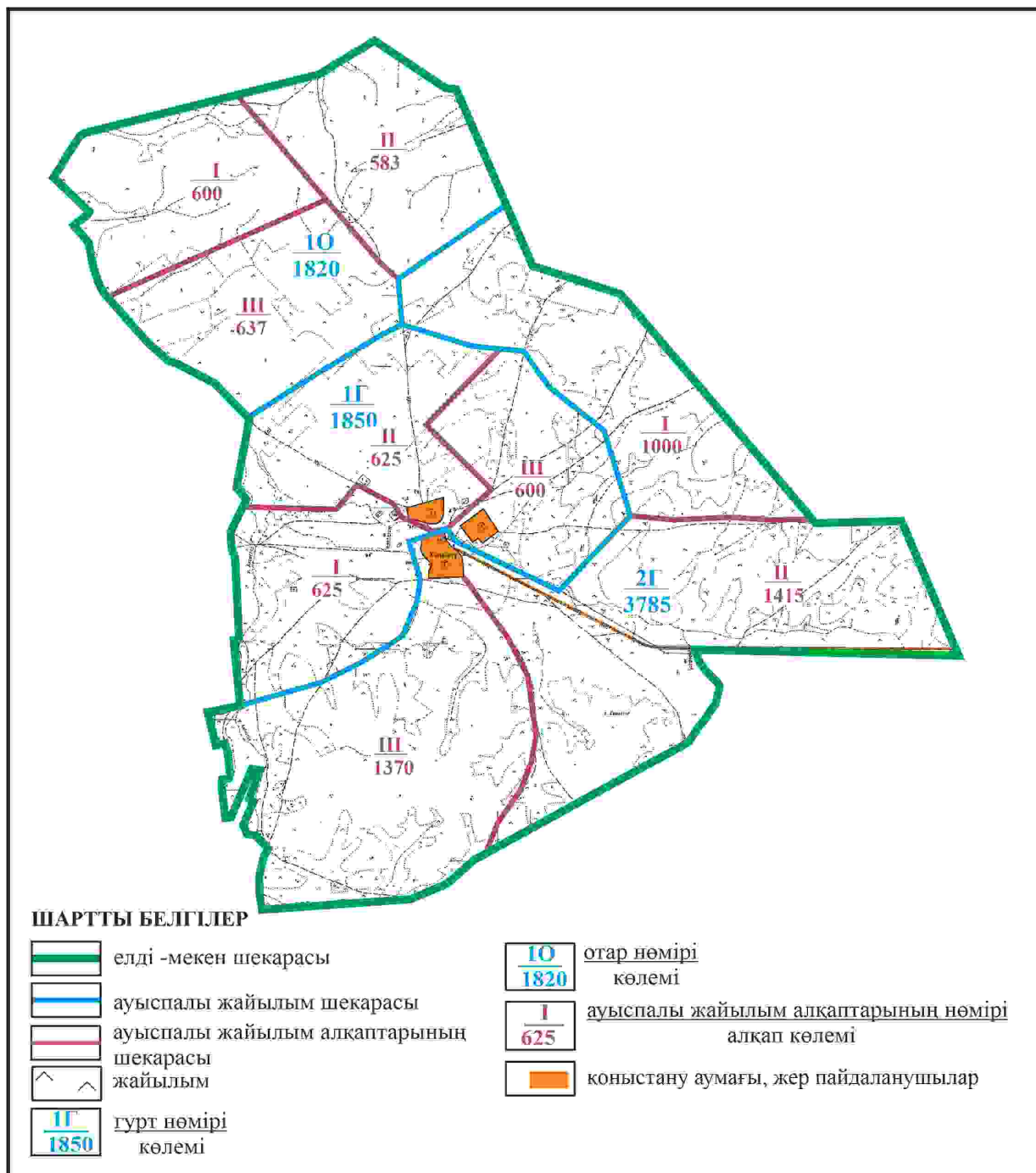
Қарқаралы аудандық мәслихатының  
2024 жылғы 08 ақпандағы  
№ VIII-17/132 шешіміне  
159 қосымша

**Қарқаралы ауданы Бесоба ауылдық округі Қызылту ауылының шекараларында ауыл шаруашылығы жануарларының мал басын орналастыру үшін жайылымдарды қайта бөлу схемасы**



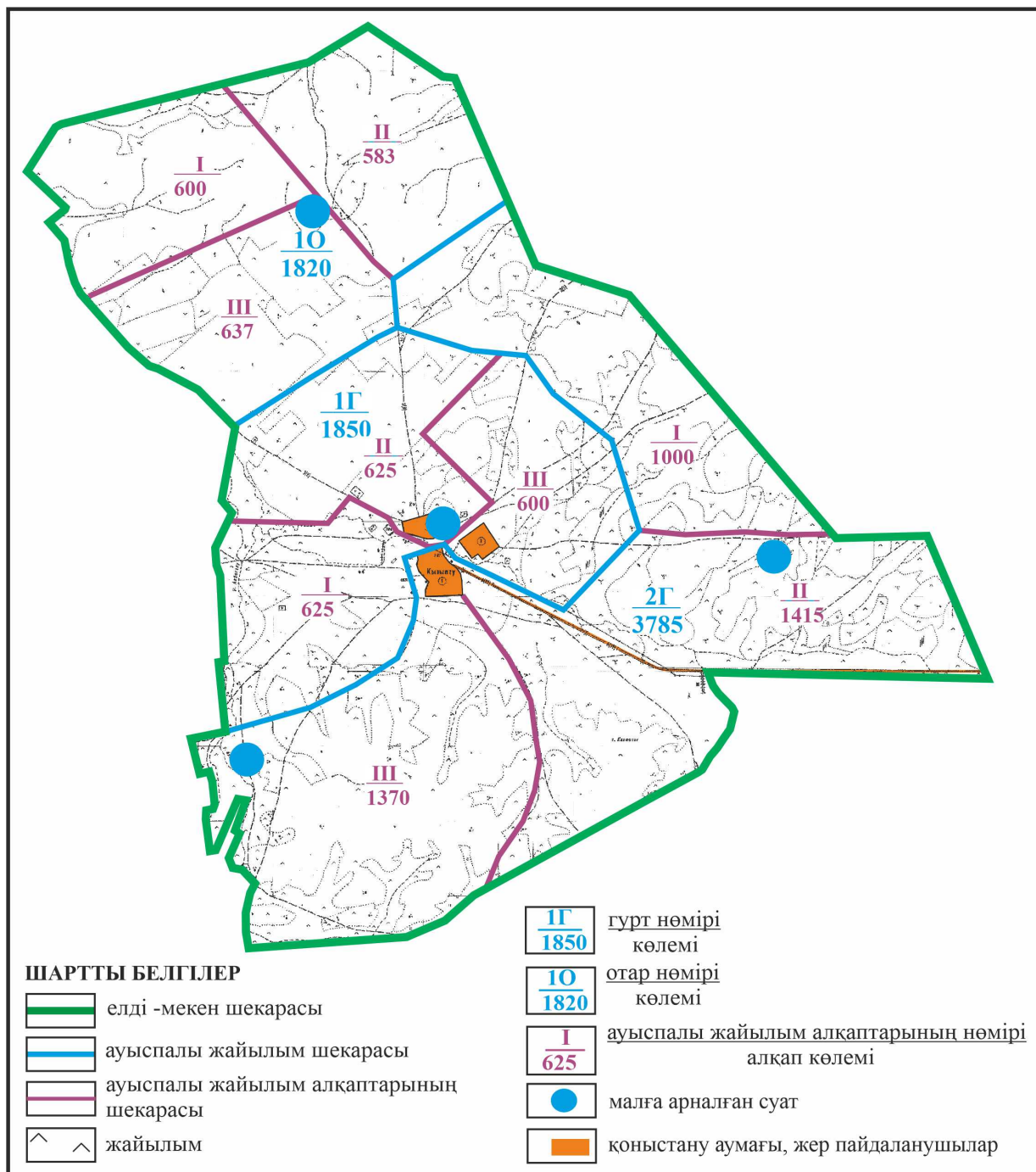
Қарқаралы аудандық мәслихатының  
 2024 жылғы 08 ақпандағы  
 № VIII-17/132 шешіміне  
 160 қосымша

**Қарқаралы ауданы Бесоба ауылдық округі Қызылту ауылының шекараларында жайылымдық инфрақұрылым объектілерінің, жайылым алаңдарының және сыртқы және ішкі шекараларының схемасы**



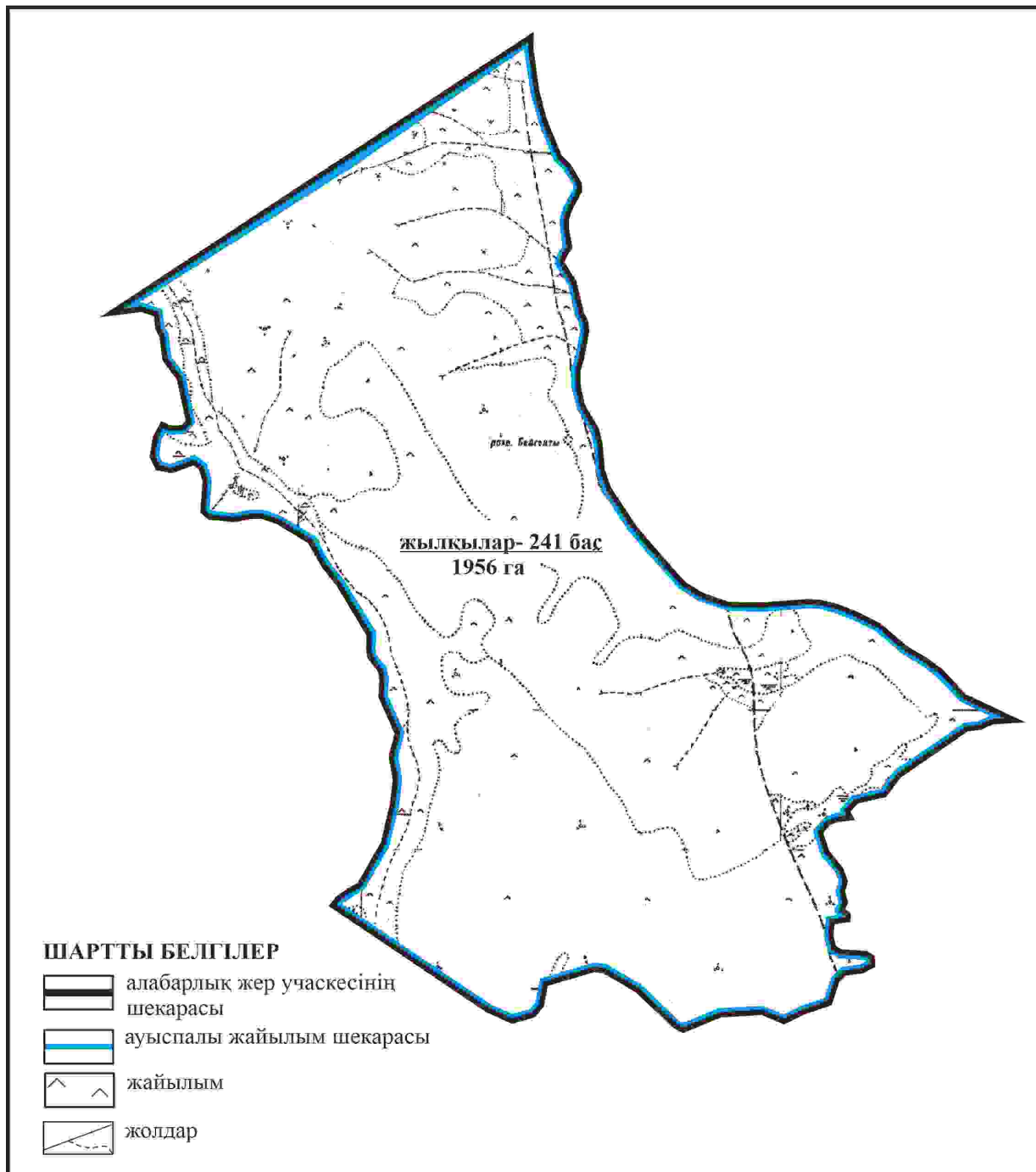
Қарқаралы аудандық мәслихатының  
2024 жылғы 08 ақпандағы  
№ VIII-17/132 шешіміне  
161 қосымша

**Қарқаралы ауданы Бесоба ауылдық округі Қызылту ауылының шекараларында жайылым пайдаланушылардың су көздеріне қол жеткізу схемасы**



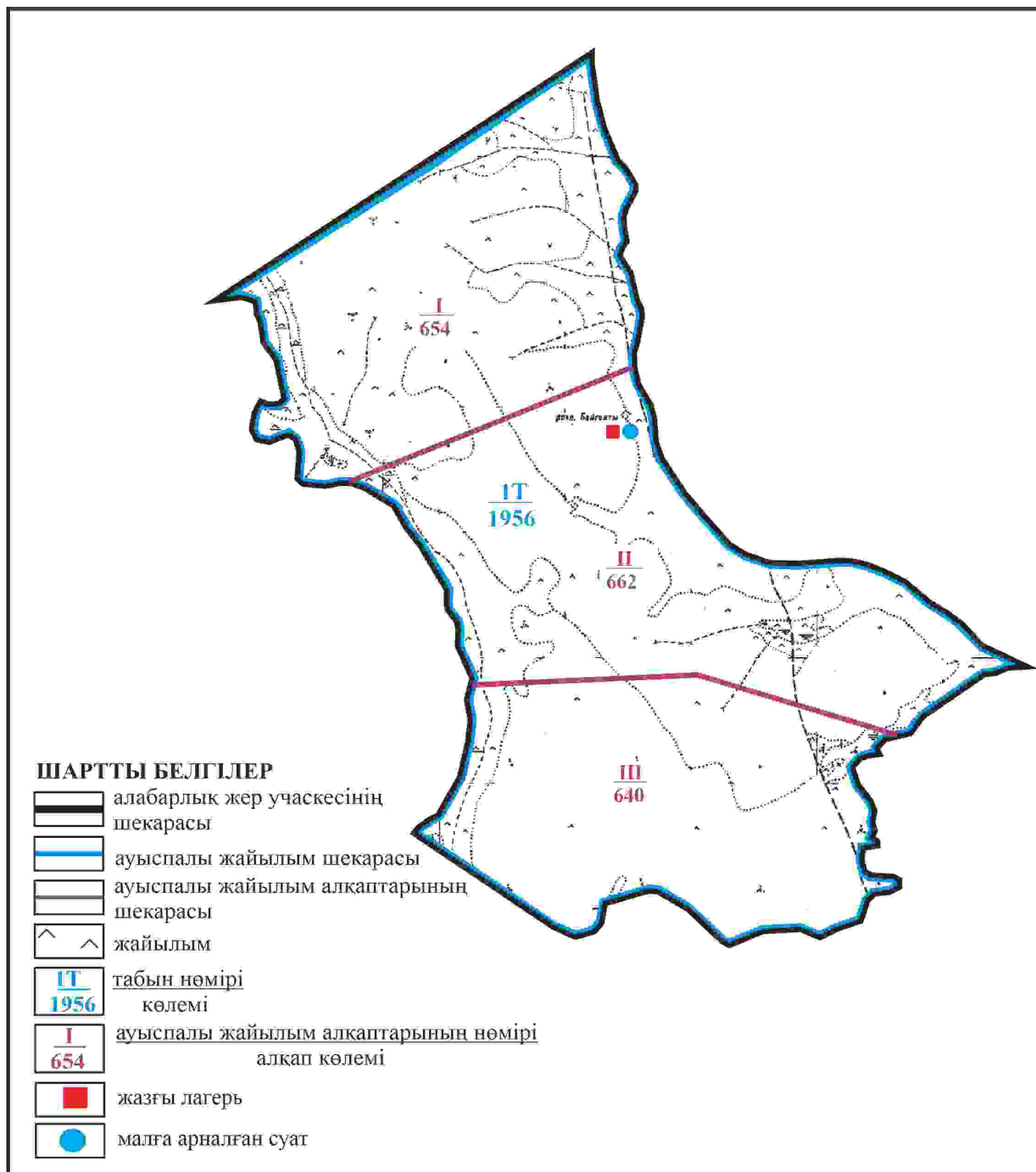
Қарқаралы аудандық мәслихатының  
2024 жылғы 08 ақпандағы  
№ VIII-17/132 шешіміне  
162 қосымша

**Қарқаралы ауданы Бесоба ауылдық округі 1956 га көлемі алабарлық жер учаскесінің шекараларында Қызылту ауылының ауыл шаруашылығы жануарларының мал басын орналастыру үшін жайылымдарды қайта бөлу схемасы**



Қарқаралы аудандық мәслихатының  
2024 жылғы 08 ақпандағы  
№ VIII-17/132 шешіміне  
163 қосымша

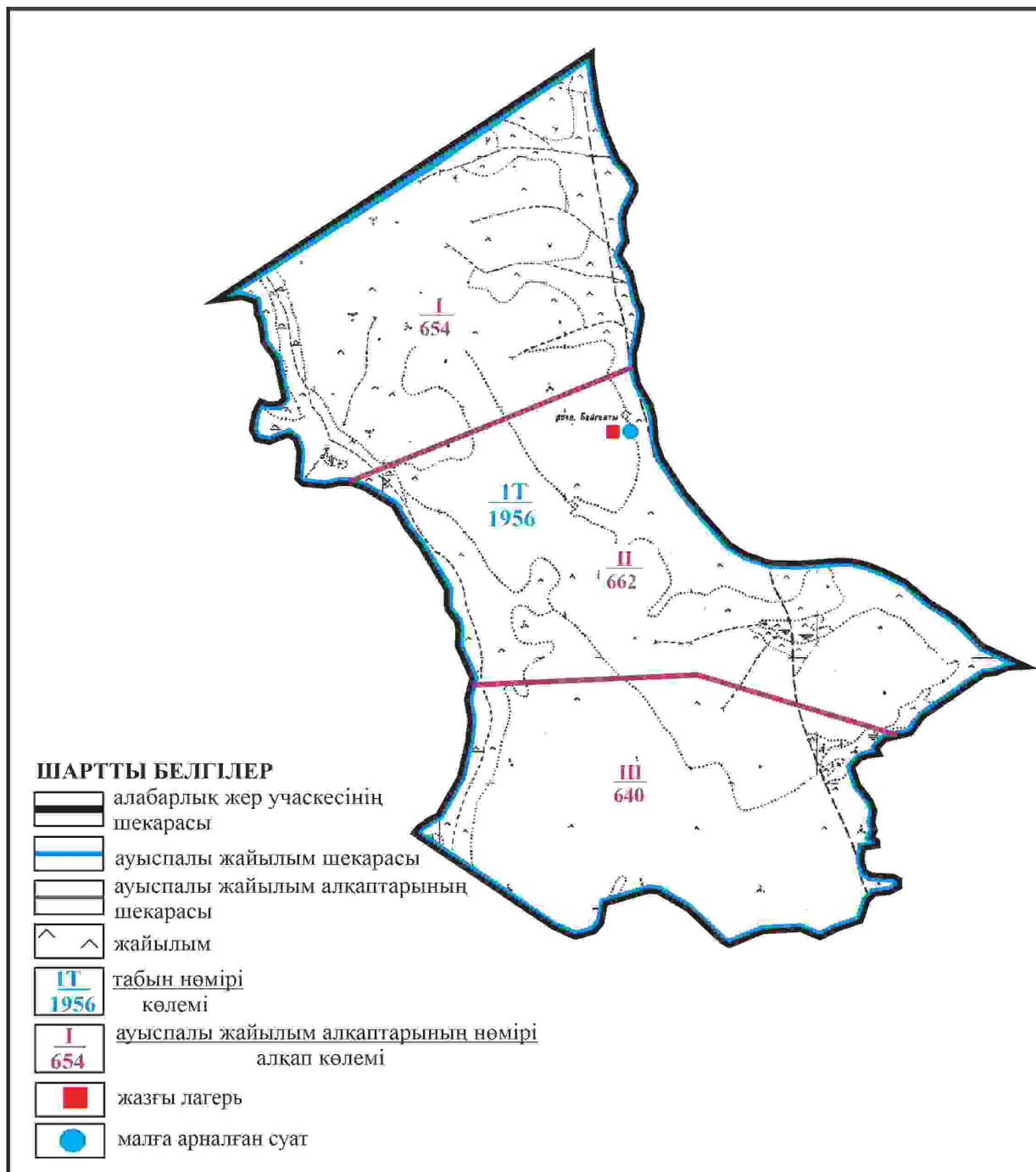
**Қарқаралы ауданы Бесоба ауылдық округі 1956 га көлемі алабарлық жер учаскесінің шекараларында Қызылту ауылының жайылымдық инфрақұрылым объектілерінің, жайылым алаңдарының және сыртқы және ішкі шекараларының схемасы**



Қарқаралы аудандық мәслихатының  
2024 жылғы 08 ақпандағы  
№ VIII-17/132 шешіміне  
164 қосымша

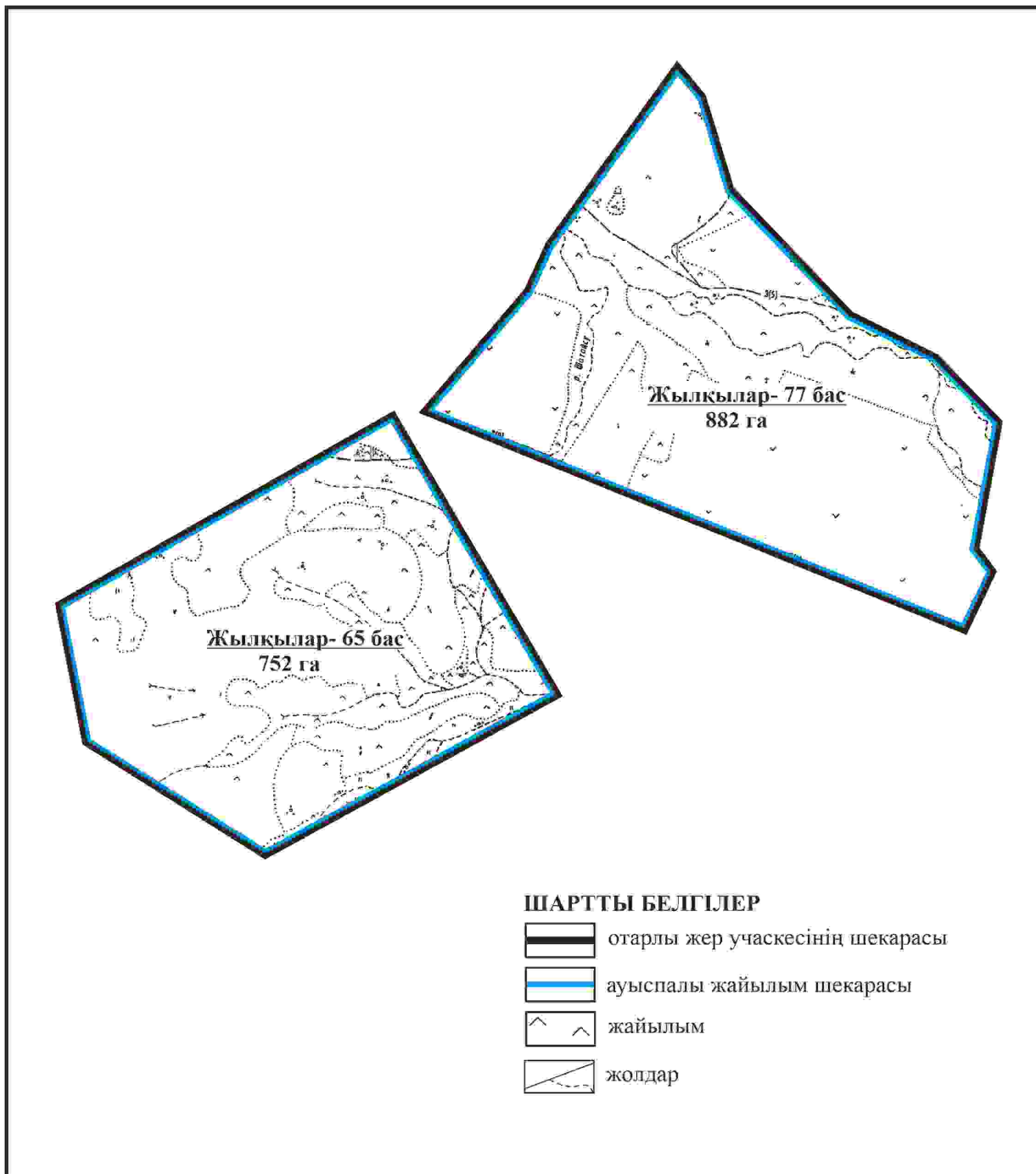
**Қарқаралы ауданы Бесоба ауылдық округі 1956 га көлемі алабарлық жер учаскесінің шекараларында Қызылту ауылының жайылым пайдаланушылардың су көздеріне қол жеткізу схемасы**





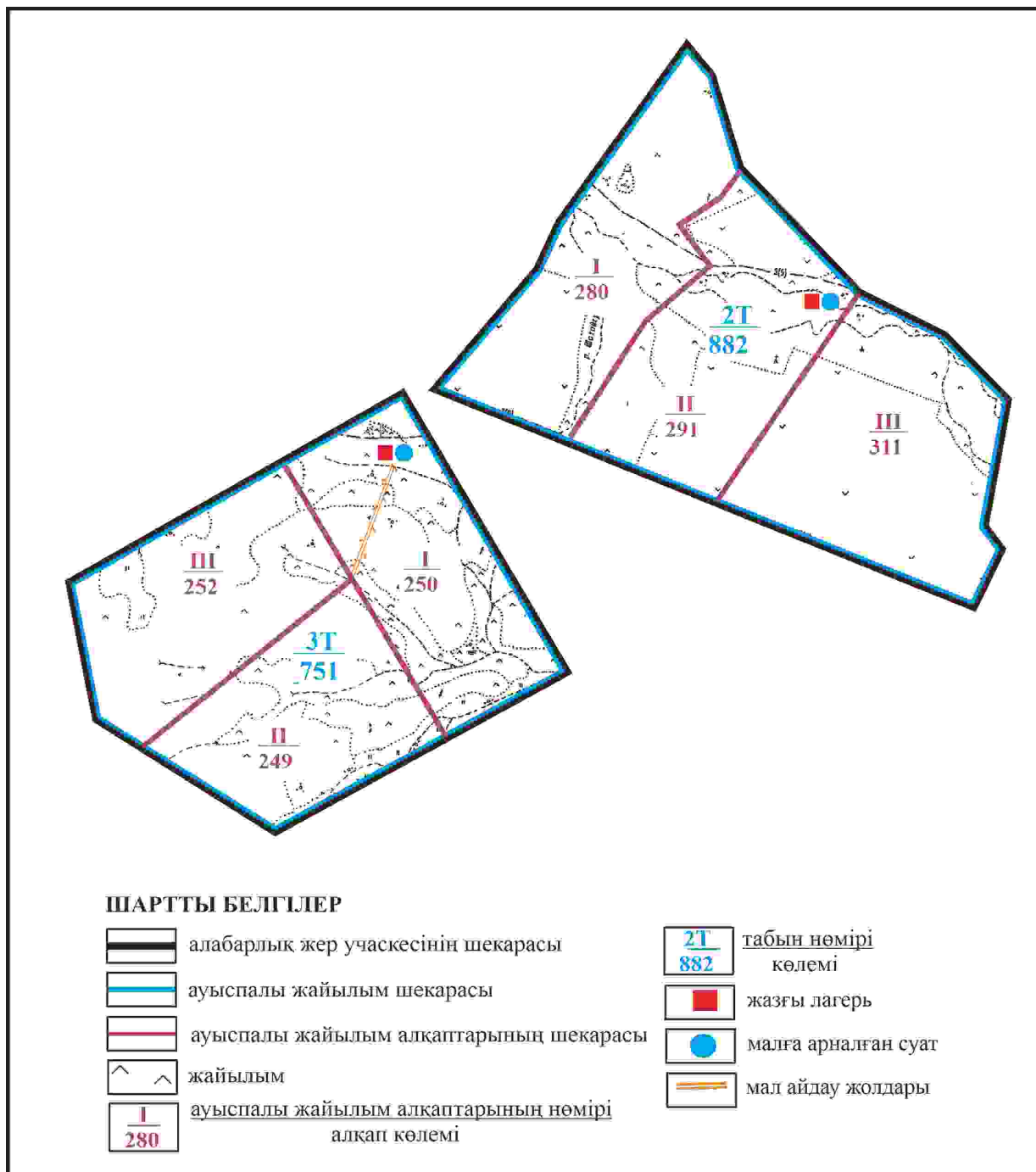
Қарқаралы аудандық мәслихатының  
 2024 жылғы 08 ақпандағы  
 № VIII-17/132 шешіміне  
 165 қосымша

**Қарқаралы ауданы Бесоба ауылдық округі 882 га және 752 га көлемі отарлы жерлер учаскелерінің шекараларында Қызылту ауылының ауыл шаруашылығы жануарларының мал басын орналастыру үшін жайылымдарды қайта бөлу схемасы**



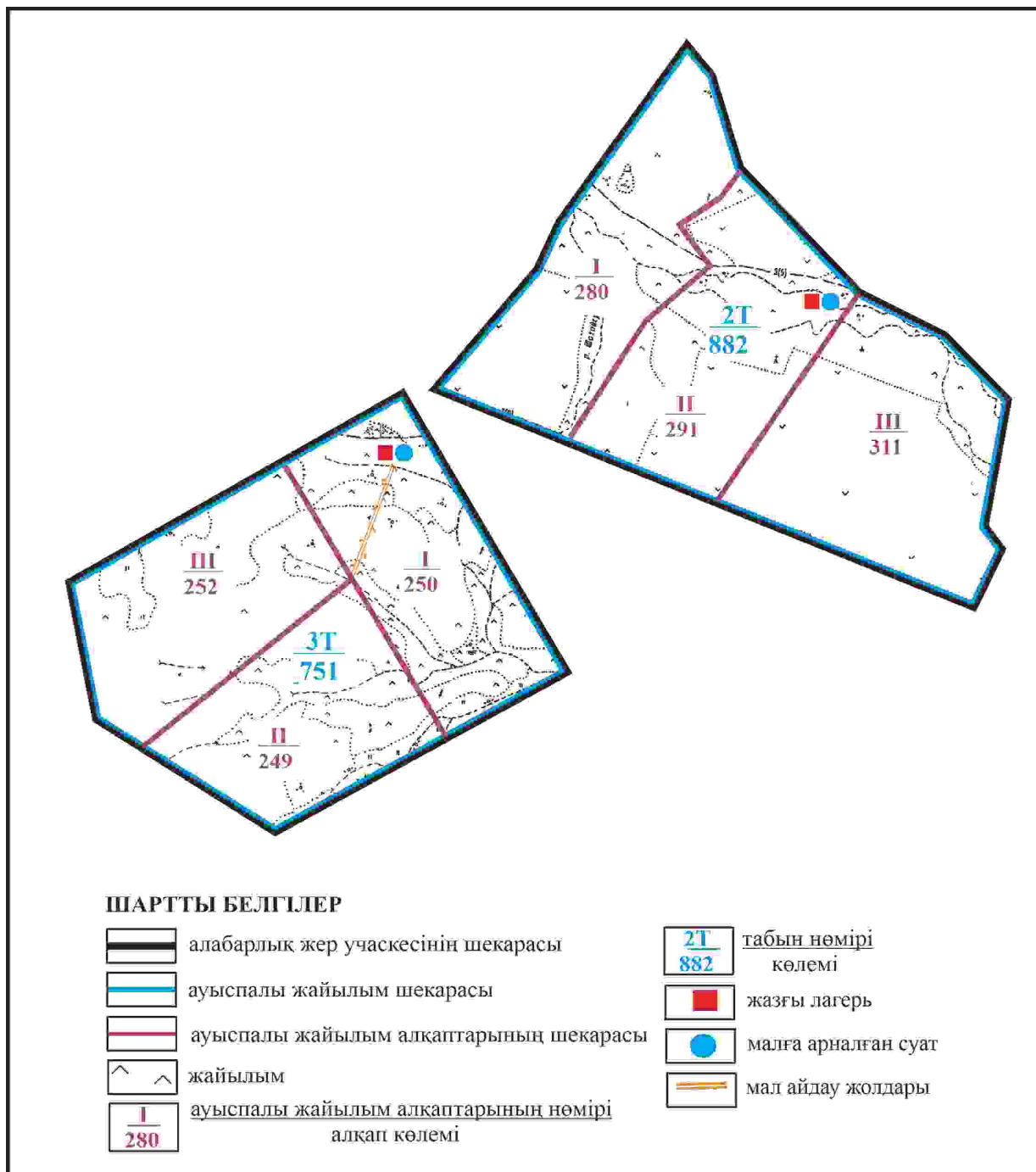
Қарқаралы аудандық мәслихатының  
2024 жылғы 08 ақпандағы  
№ VIII-17/132 шешіміне  
166 қосымша

Қарқаралы ауданы Бесоба ауылдық округі 882 га және 752 га көлемі отарлы жерлер учаскелерінің шекараларында Қызылту ауылының жайылымдық инфрақұрылым объектілерінің, жайылым алаңдарының және сыртқы және ішкі шекараларының схемасы



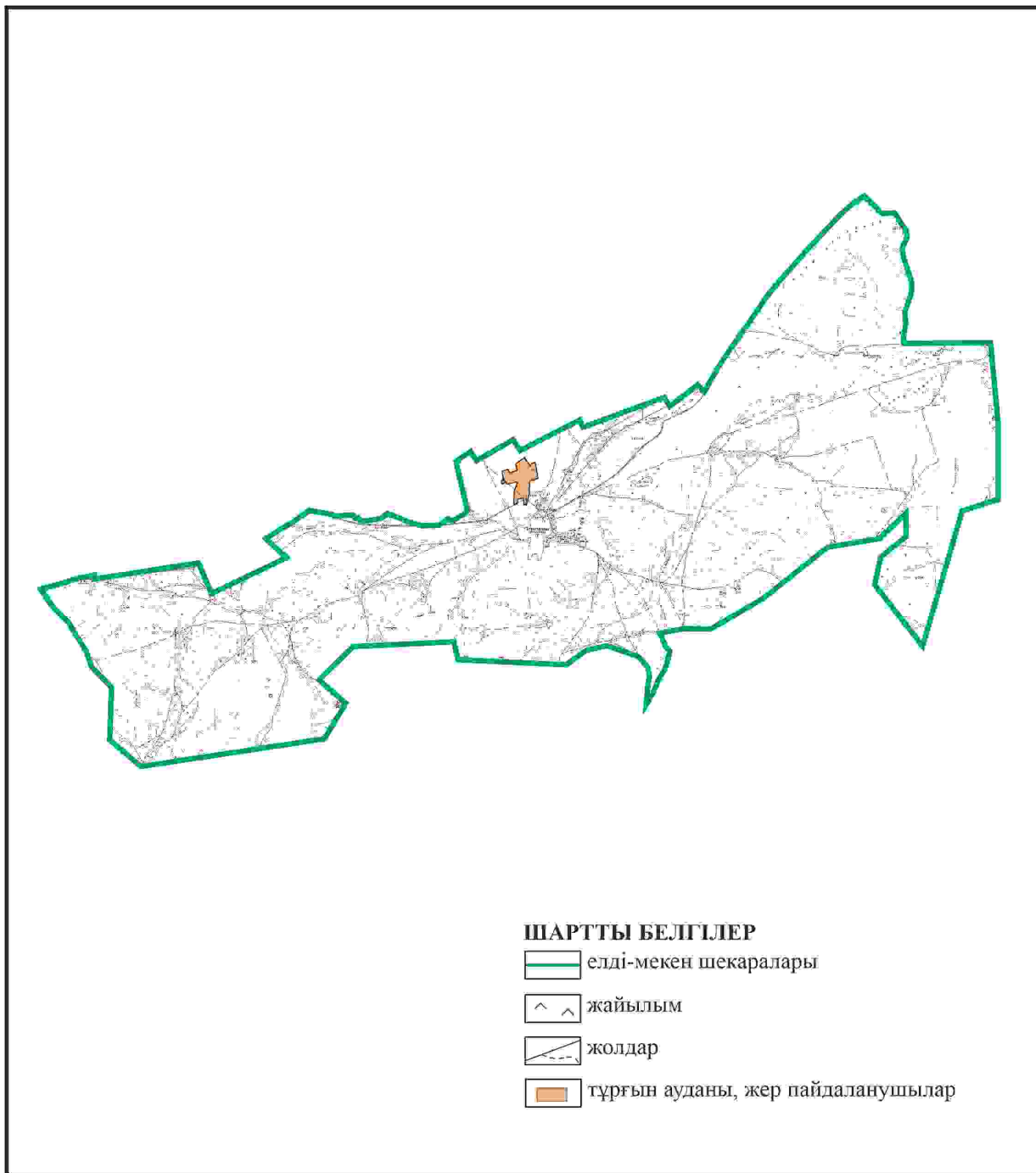
Қарқаралы аудандық мәслихатының  
2024 жылғы 08 ақпандағы  
№ VIII-17/132 шешіміне  
167 қосымша

**Қарқаралы ауданы Бесоба ауылдық округі 882 га және 752 га көлемі отарлы жерлер учаскелерінің шекараларында Қызылту ауылының жайылым пайдаланушылардың су көздеріне қол жеткізу схемасы**



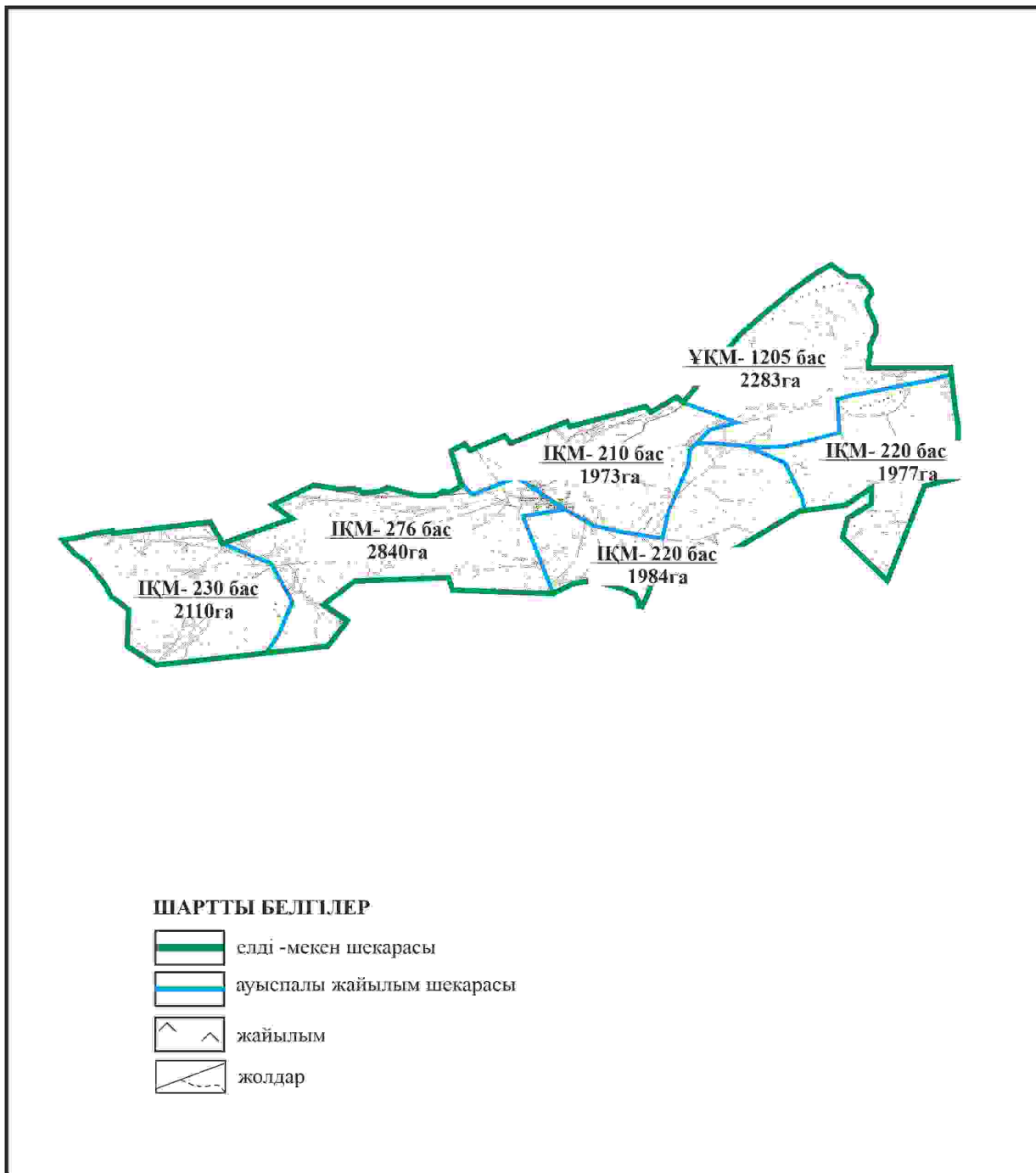
Қарқаралы аудандық мәслихатының  
2024 жылғы 08 ақпандағы  
№ VIII-17/132 шешіміне  
168 қосымша

**Қарқаралы ауданы Жаңатоған селолық округі Жаңатоған селосы аумағындағы жер учаскелерінің меншік иеленушілері мен жер пайдаланушылардың жайымдарының орналастыру схемасы**



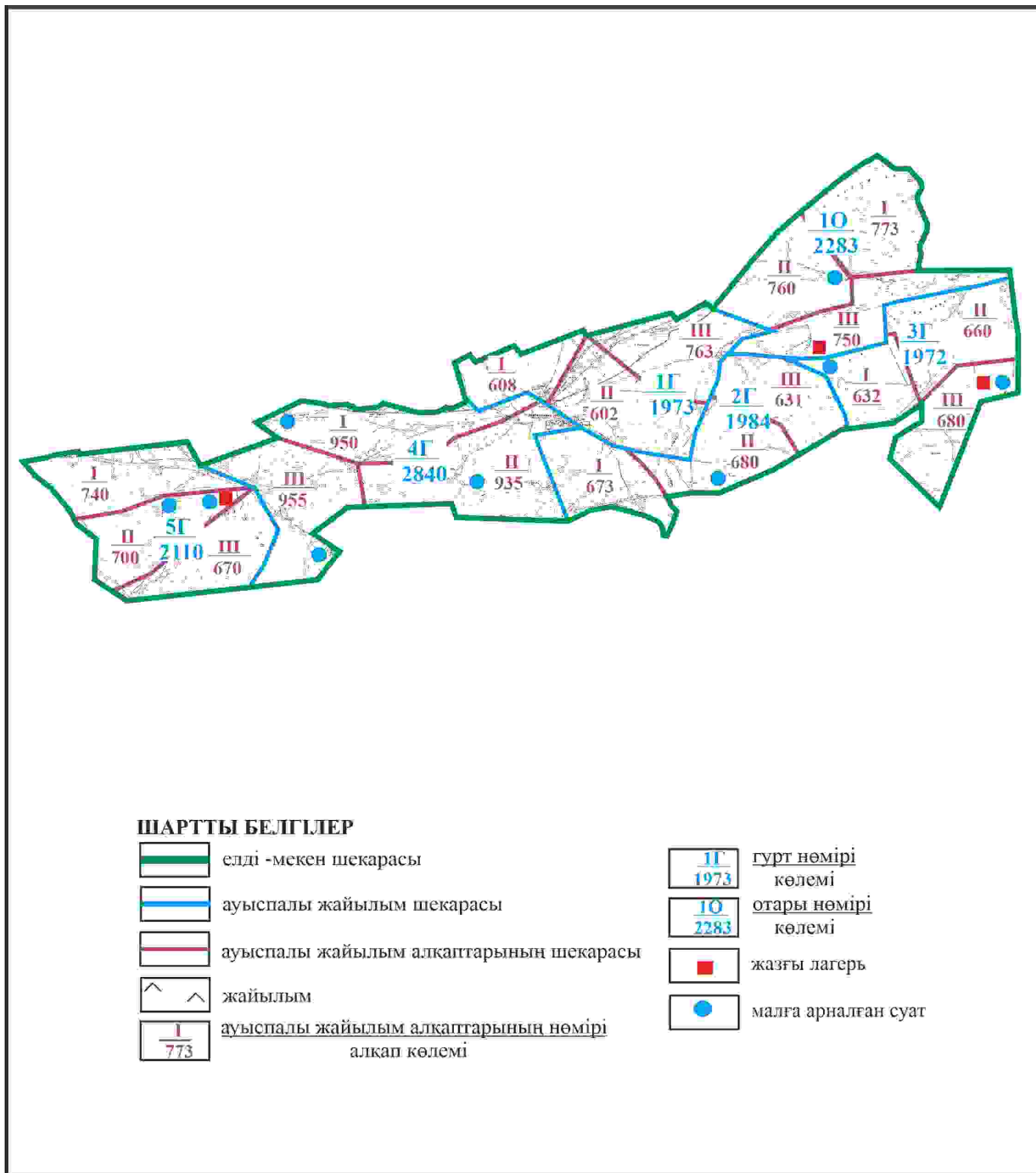
Қарқаралы аудандық мәслихатының  
2024 жылғы 08 ақпандағы  
№ VIII-17/132 шешіміне  
169 қосымша

**Қарқаралы ауданы Жаңатоған ауылдық округі Жаңатоған ауылының шекараларында ауыл шаруашылығы жануарларының мал басын орналастыру үшін жайылымдарды қайта бөлу схемасы**



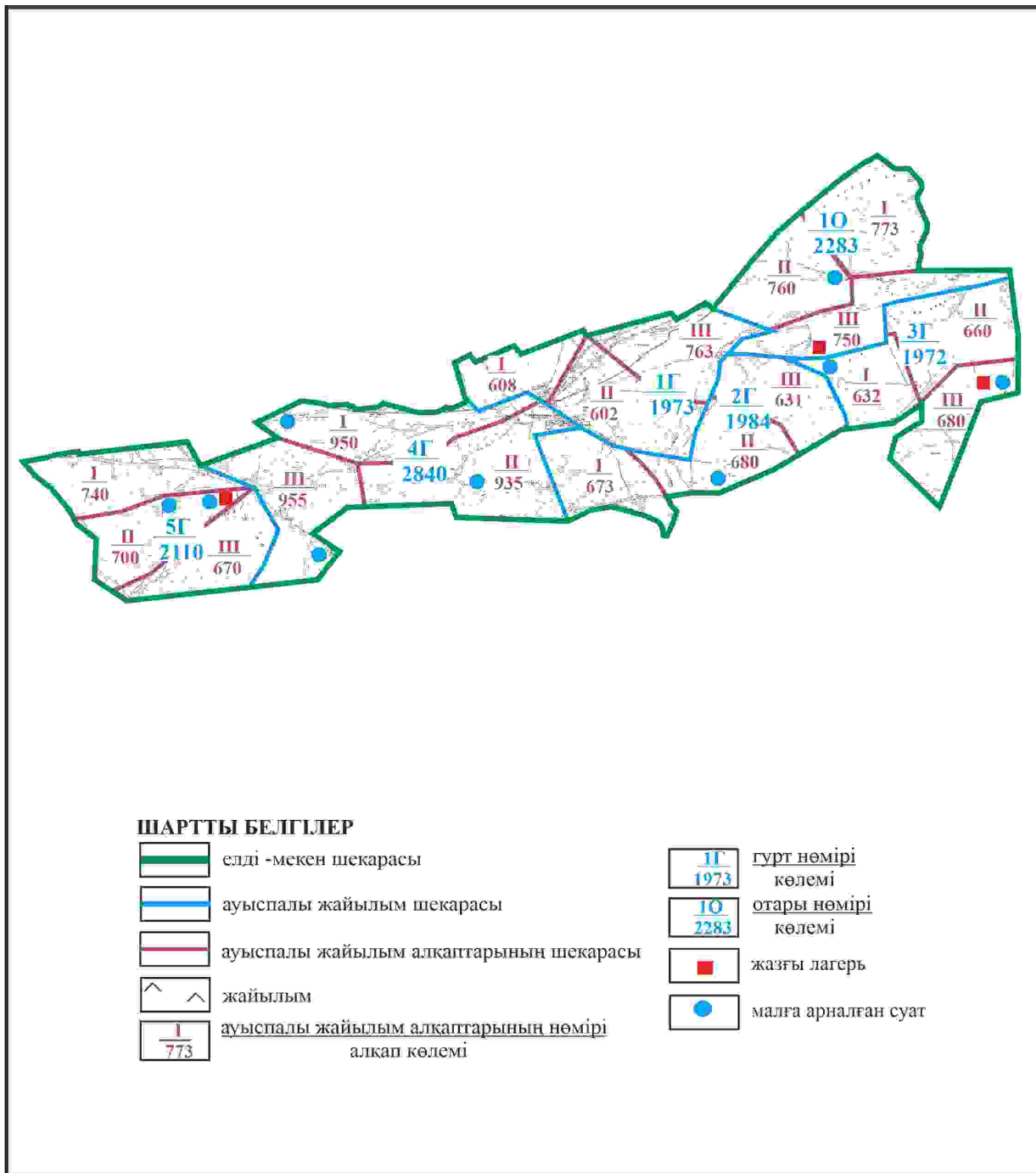
Қарқаралы аудандық мәслихатының  
2024 жылғы 08 ақпандағы  
№ VIII-17/132 шешіміне  
170 қосымша

**Қарқаралы ауданы Жаңатоған ауылдық округі Жаңатоған ауылының шекараларында жайылымдық инфрақұрылым объектілерінің, жайылым аландарының және сыртқы және ішкі шекаларының схемасы**



Қарқаралы аудандық мәслихатының  
2024 жылғы 08 ақпандағы  
№ VIII-17/132 шешіміне  
171 қосымша

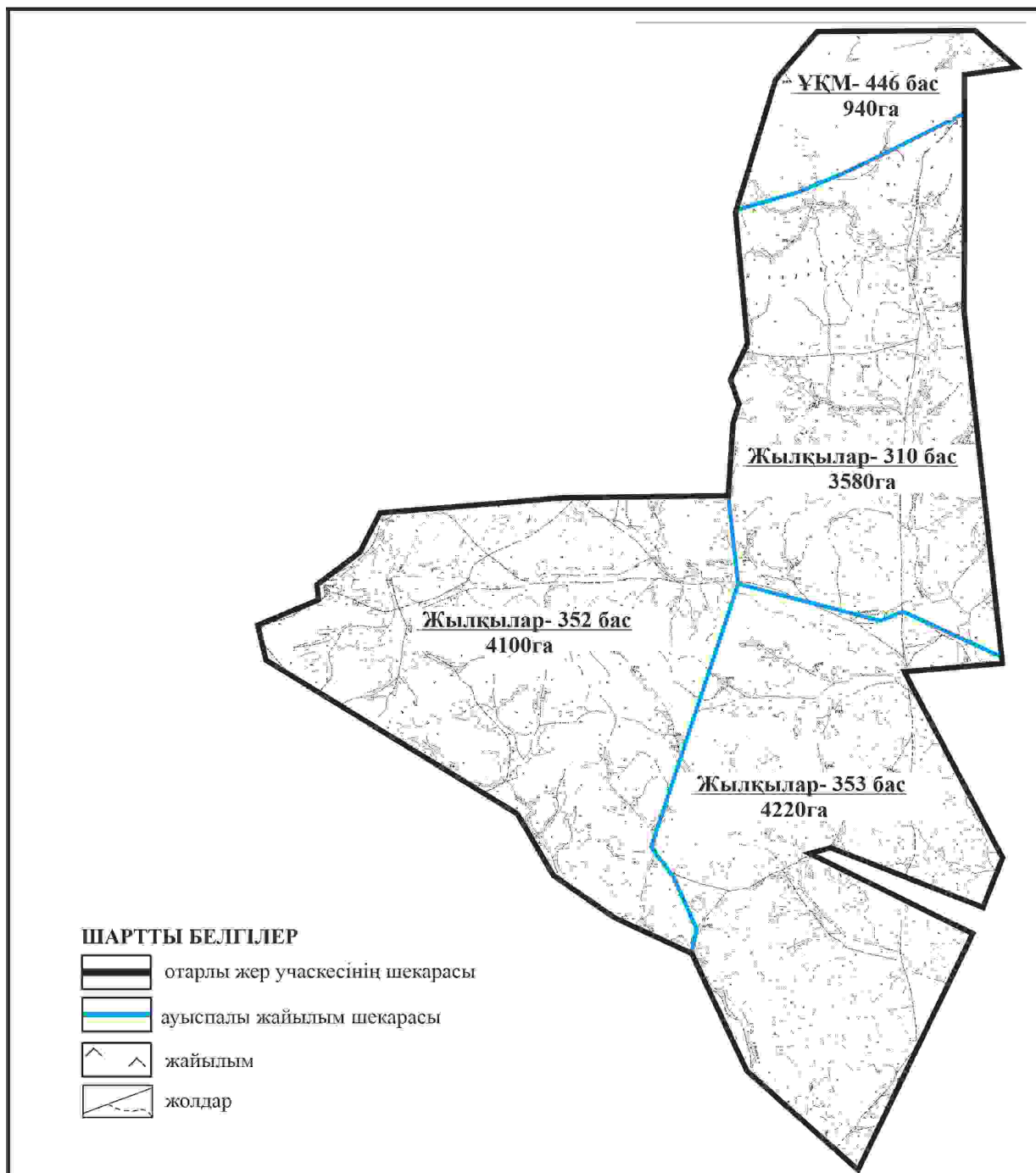
**Қарқаралы ауданы Жаңатөған ауылдық округі Жаңатөған ауылының шекараларында жайылым пайдаланушылардың су көздеріне қол жеткізу схемасы**



Қарқаралы аудандық мәслихатының  
2024 жылғы 08 ақпандағы  
№ VIII-17/132 шешіміне  
172 қосымша

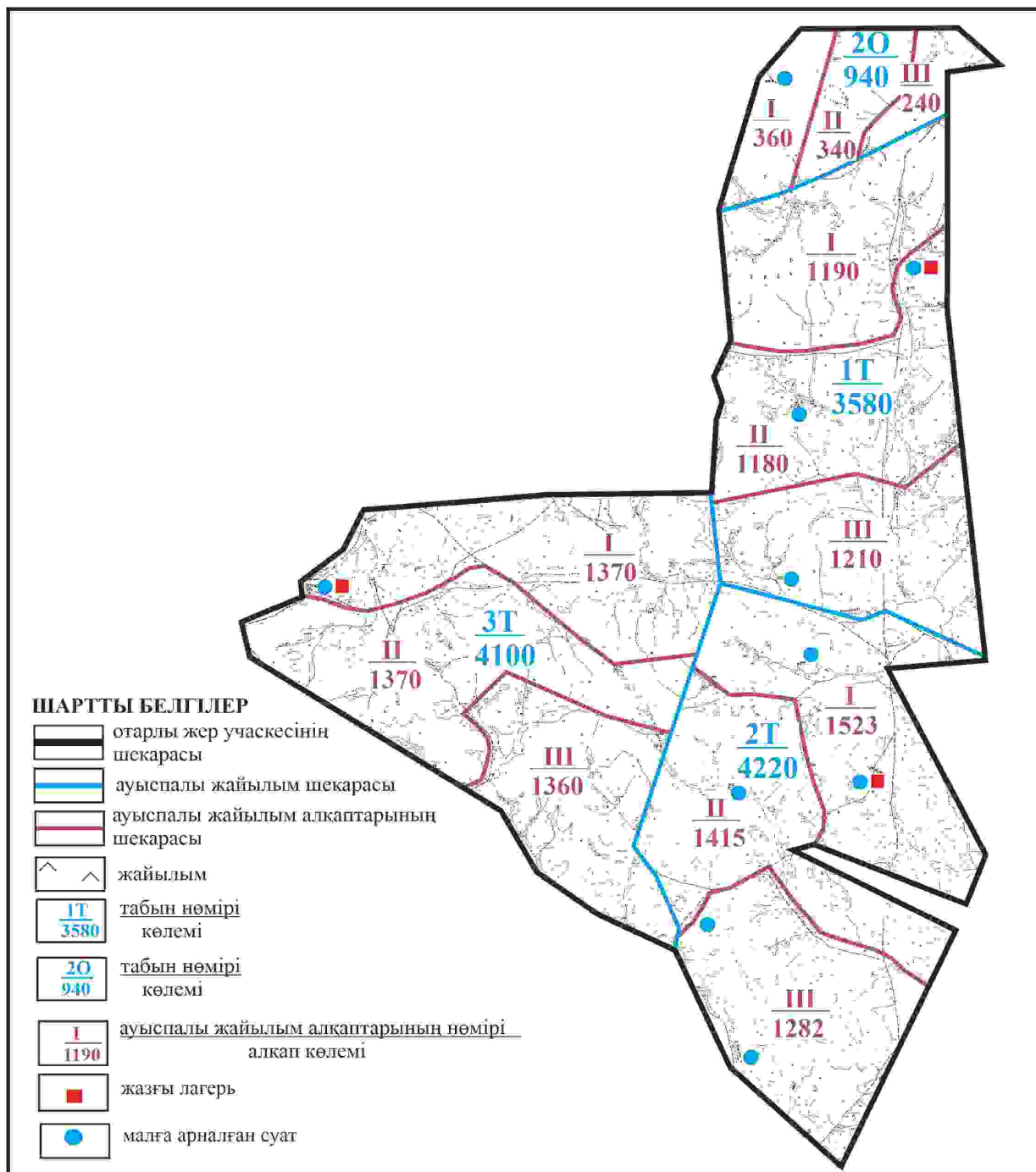
**Қарқаралы ауданы Жаңатоған ауылдық округі отарлы жер учаскесінің шекараларында  
Жаңатоған ауылының ауыл шаруашылығы жануарларының мал басын орналастыру үшін  
жайылымдарды қайта бөлу схемасы**





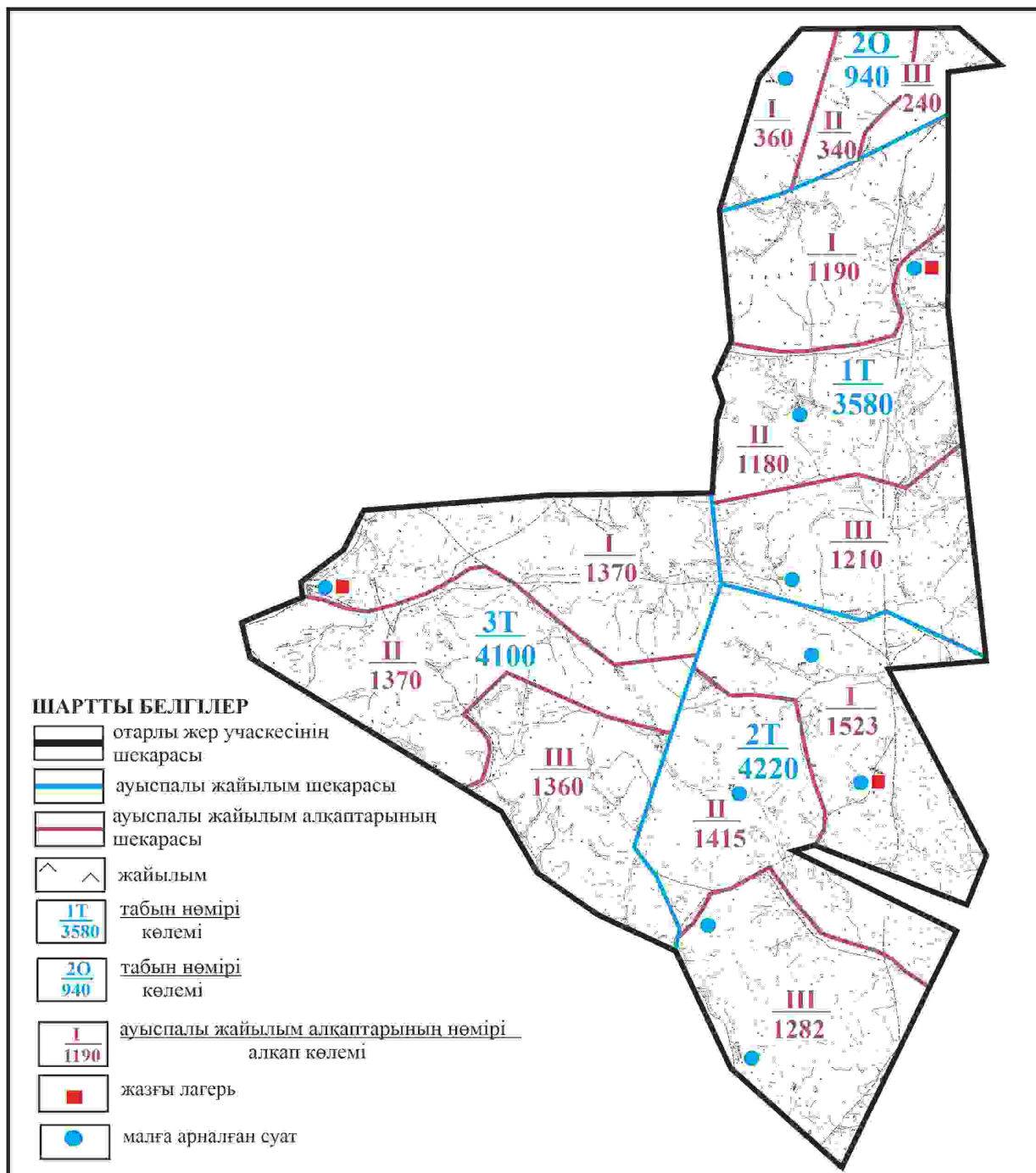
Қарқаралы аудандық мәслихатының  
 2024 жылғы 08 ақпандағы  
 № VIII-17/132 шешіміне  
 173 қосымша

**Қарқаралы ауданы Жаңатоған ауылдық округі отарлы жер учаскесінің шекараларында Жаңатоған ауылының жайылымдық инфрақұрылым объектілерінің, жайылым алаңдарының және сыртқы және ішкі шекаларының схемасы**



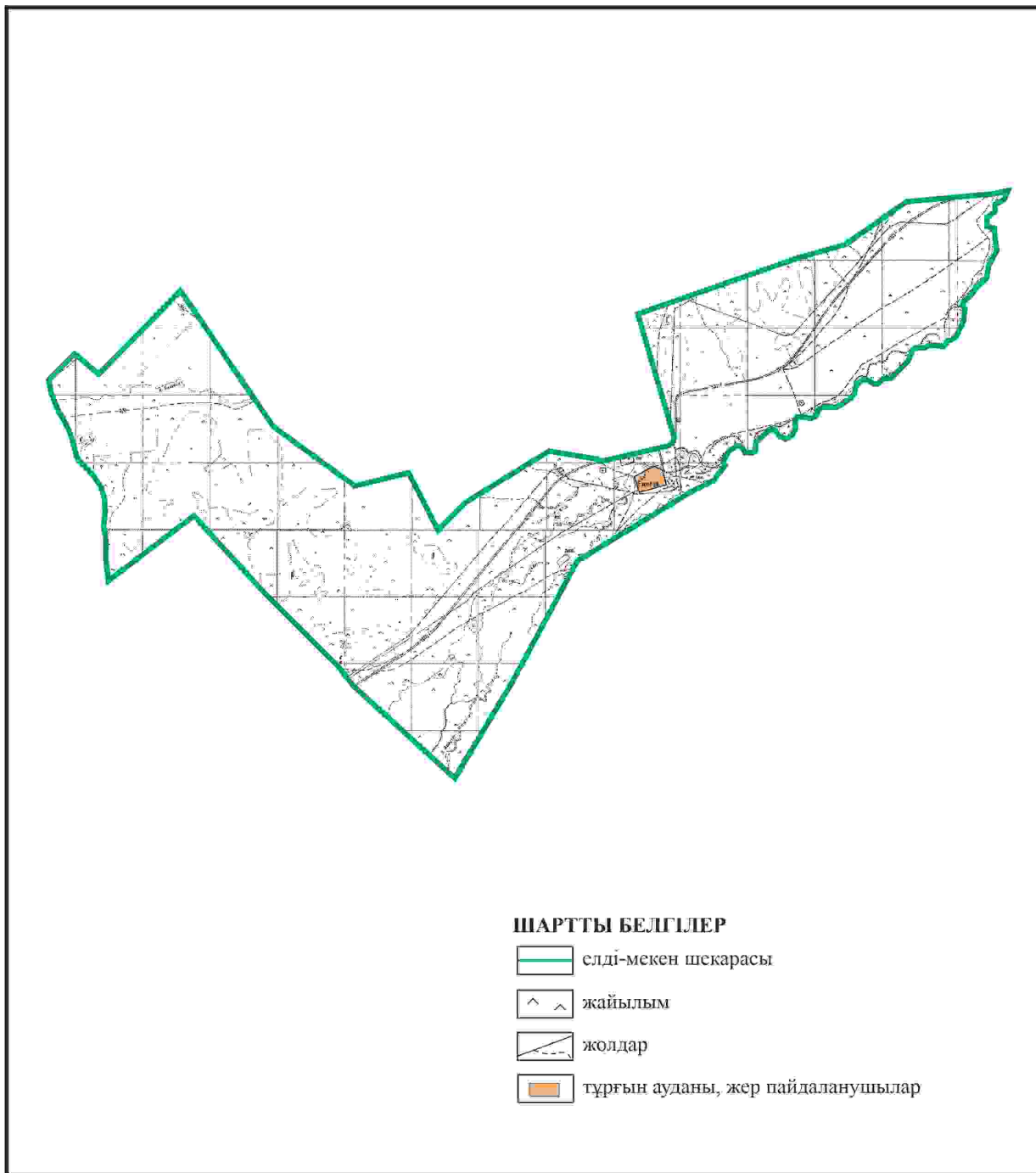
Қарқаралы аудандық мәслихатының  
 2024 жылғы 08 ақпандағы  
 № VIII-17/132 шешіміне  
 174 қосымша

**Қарқаралы ауданы Жаңатоған ауылдық округі отарлы жер учаскесінің шекараларында  
 Жаңатоған ауылының жайылым пайдаланушылардың су көздеріне қол жеткізу схемасы**



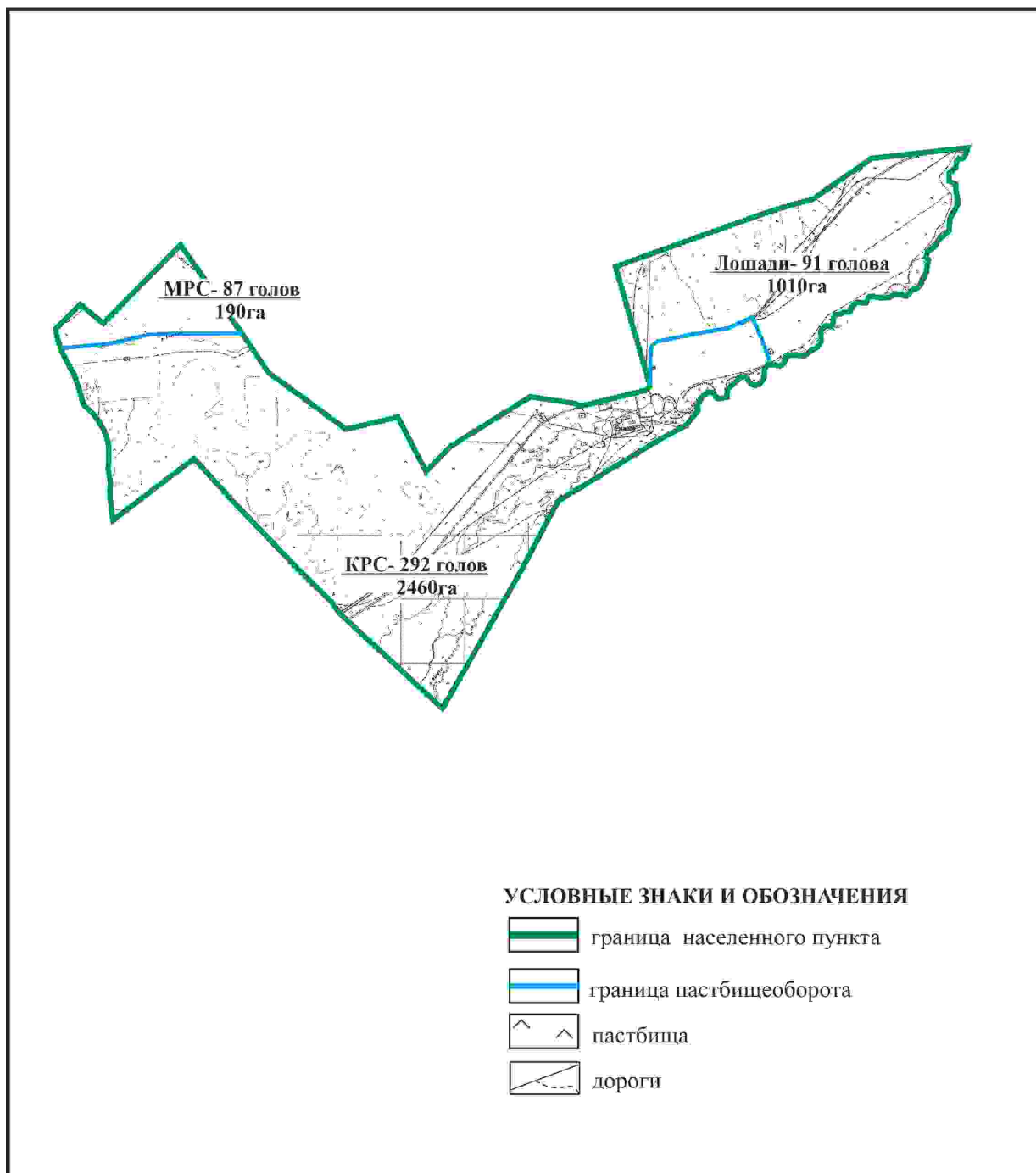
Қарқаралы аудандық мәслихатының  
 2024 жылғы 08 ақпандағы  
 № VIII-17/132 шешіміне  
 175 қосымша

**Қарқаралы ауданы Жанатоған ауылдық округі Ежебай ауылының аумағындағы жер учаскелерінің меншік иеленушілері мен жер пайдаланушылардың жайылымдарының орналастыру схемасы**



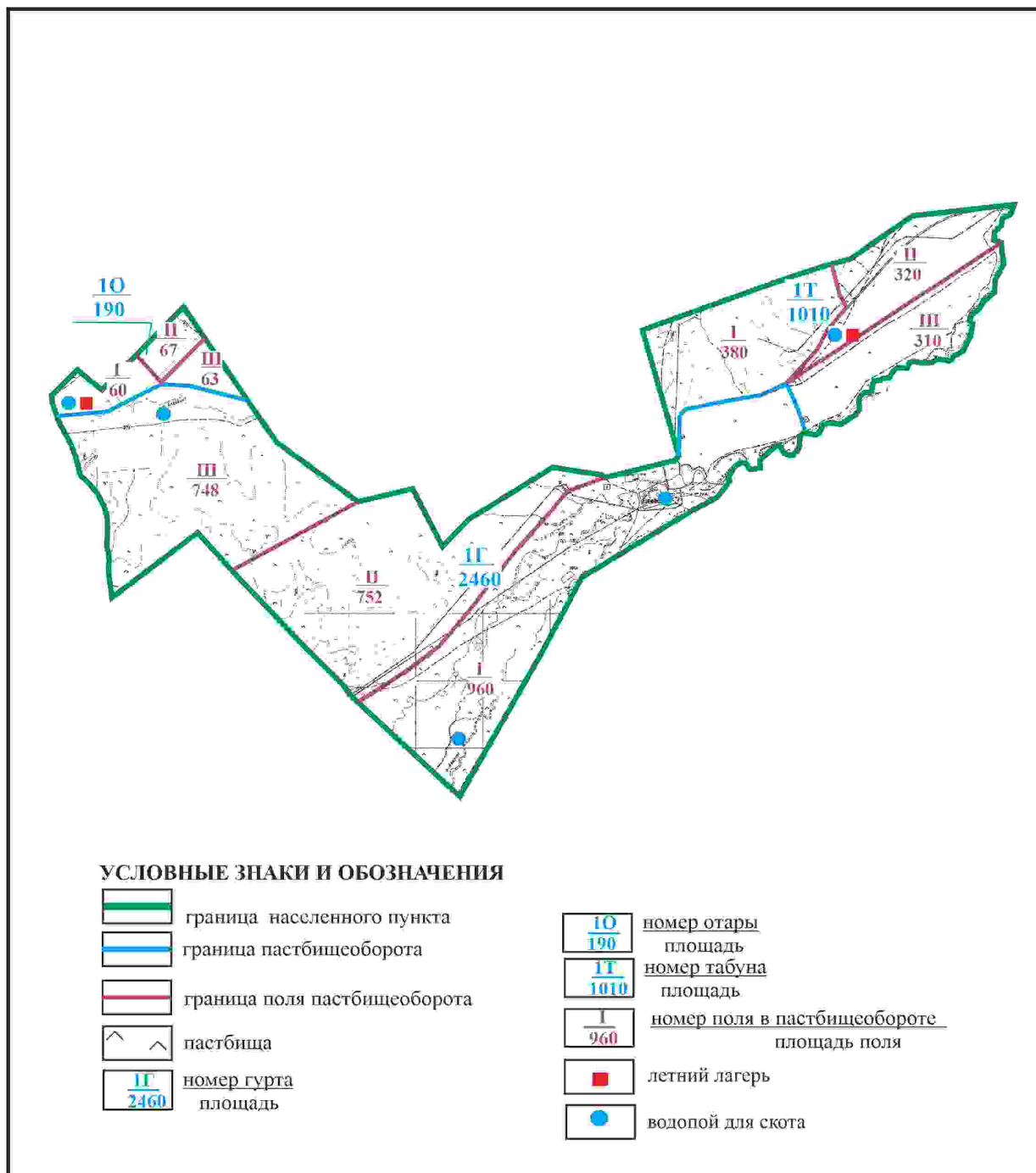
Қарқаралы аудандық мәслихатының  
2024 жылғы 08 ақпандағы  
№ VIII-17/132 шешіміне  
176 қосымша

**Қарқаралы ауданы Жаңатөған ауылдық округі Ежебай ауылының шекараларында ауыл шаруашылығы жануарларының мал басын орналастыру үшін жайылымдарды қайта бөлу схемасы**



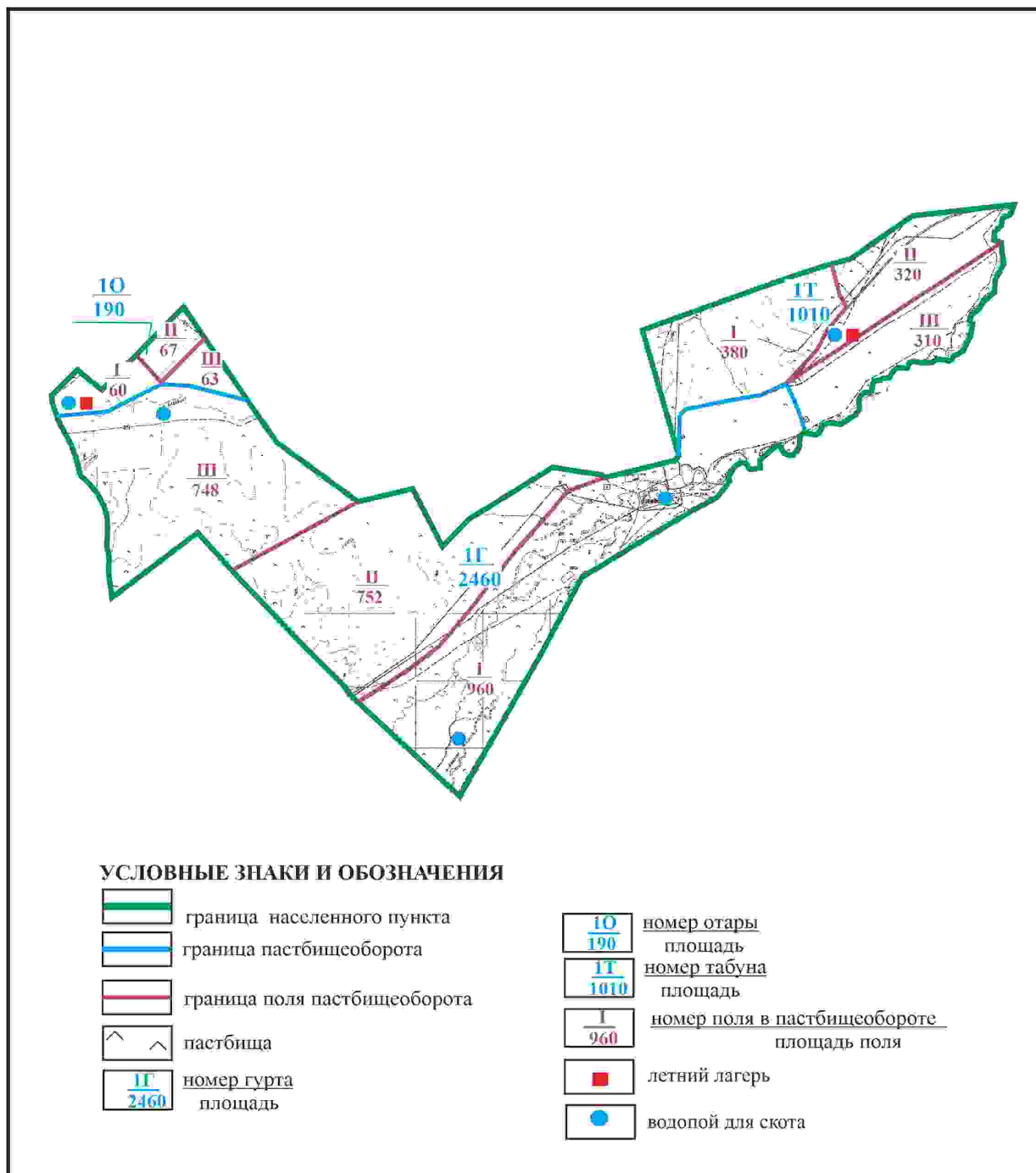
Қарқаралы аудандық мәслихатының  
2024 жылғы 08 ақпандағы  
№ VIII-17/132 шешіміне  
177 қосымша

**Қарқаралы ауданы Жанатоған ауылдық округі Ежебай ауылының шекараларында жайылымдық инфрақұрылым объектілерінің, жайылым аландарының және сыртқы және ішкі шекаларының схемасы**



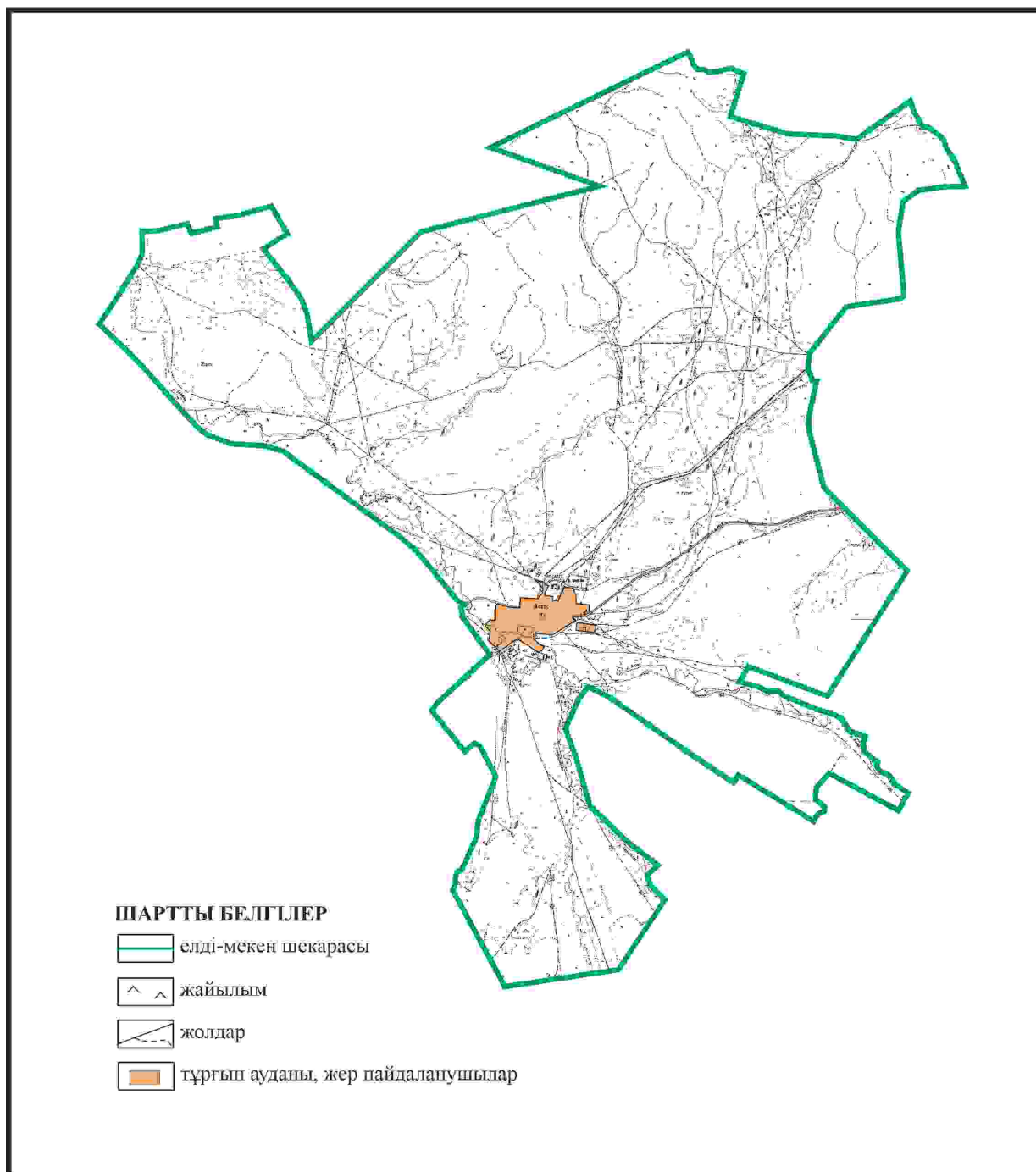
Қарқаралы аудандық мәслихатының  
2024 жылғы 08 ақпандағы  
№ VIII-17/132 шешіміне  
178 қосымша

**Қарқаралы ауданы Жанатоған ауылдық округі Ежебай ауылының шекараларында жайылым пайдаланушылардың су көздеріне қол жеткізу схемасы**



Қарқаралы аудандық мәслихатының  
2024 жылғы 08 ақпандағы  
№ VIII-17/132 шешіміне  
179 қосымша

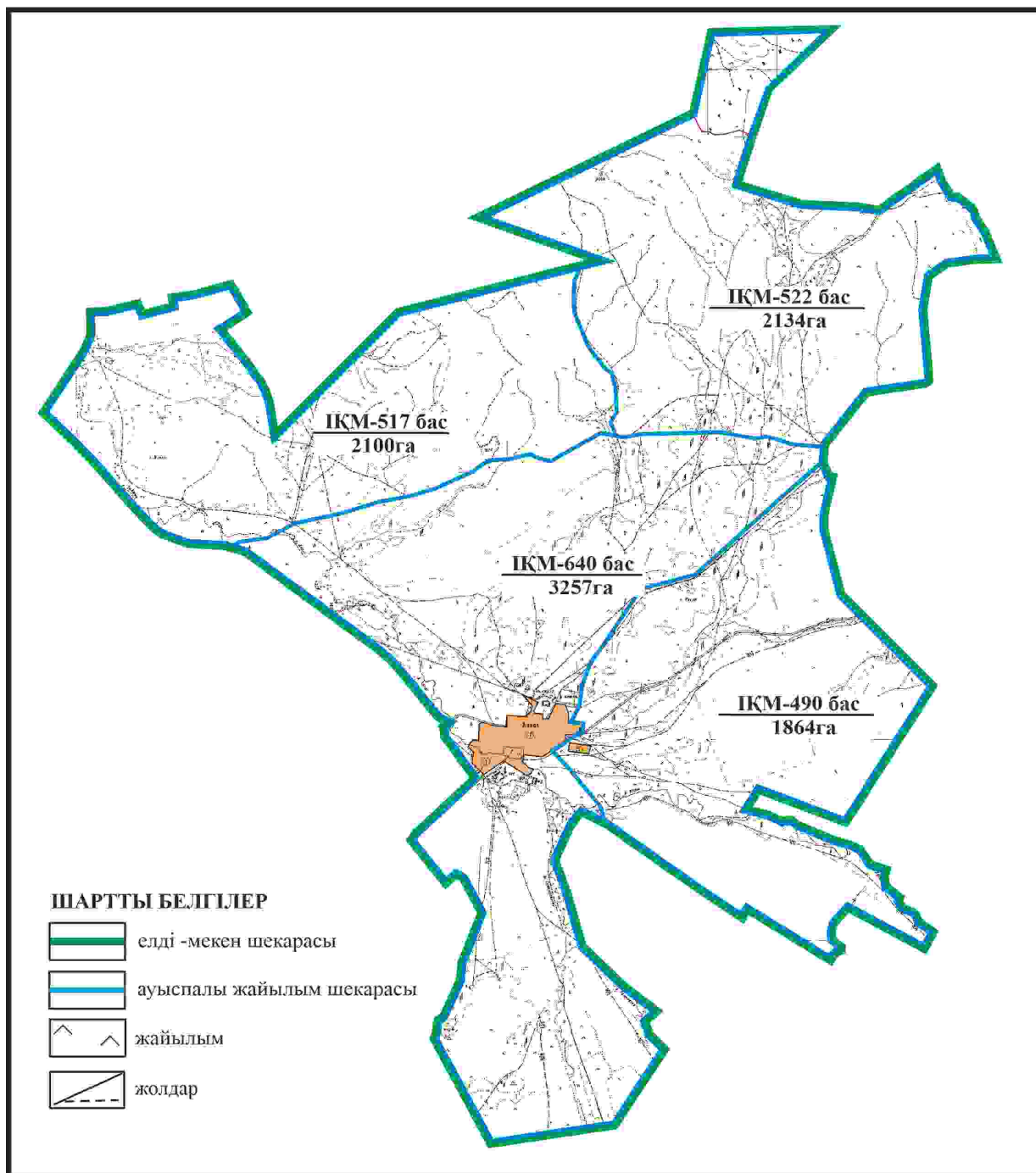
**Қарқаралы ауданы Қайнарбұлақ ауылдық округі Аппаз ауылының аумағындағы жер учаскелерінің меншік иеленушілері мен жер пайдаланушылардың жайылымдарының орналастыру схемасы**



Қарқаралы аудандық мәслихатының  
2024 жылғы 08 ақпандағы  
№ VIII-17/132 шешіміне  
180 қосымша

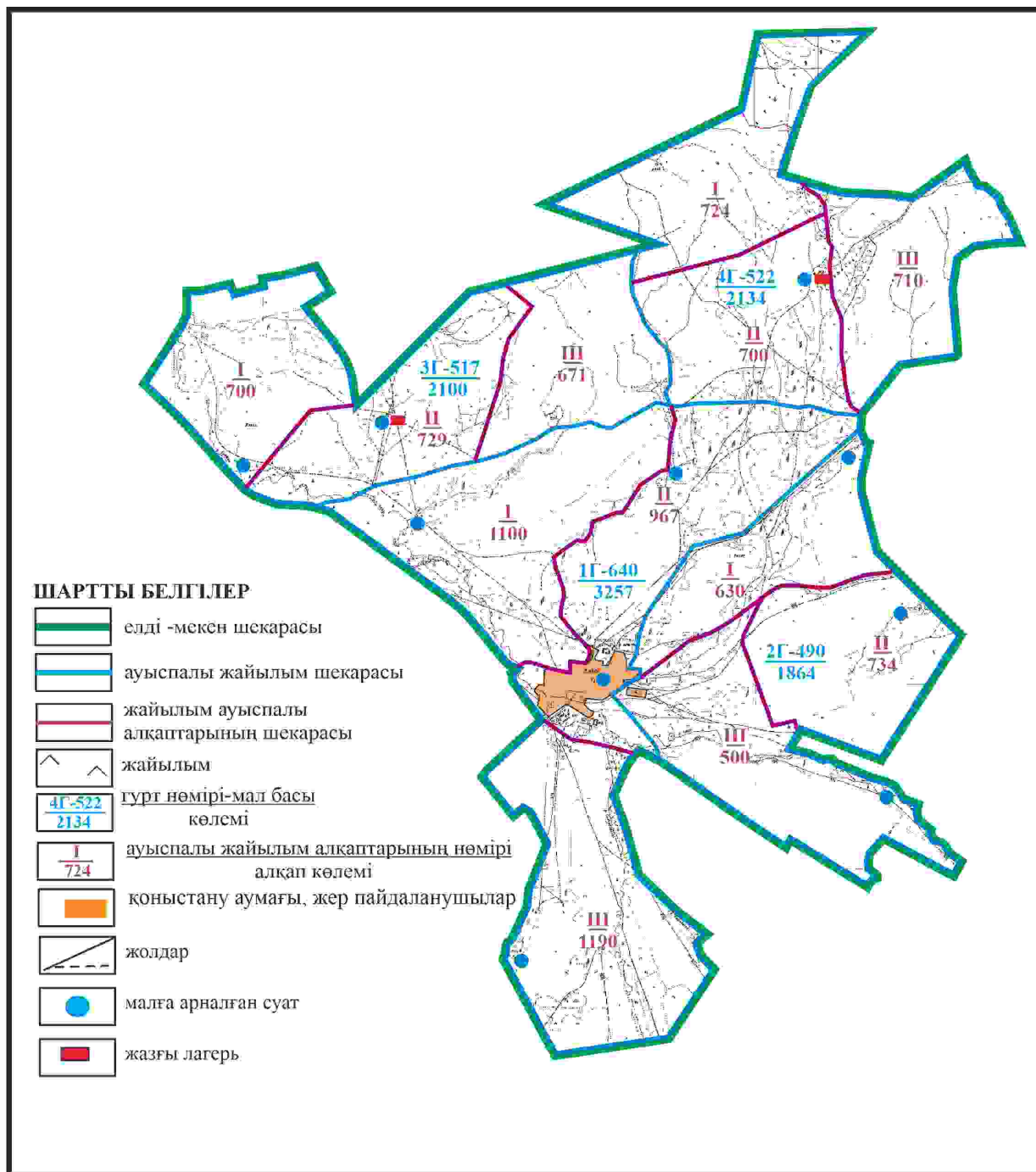
**Қарқаралы ауданы Қайнарбұлақ ауылдық округі Аппаз ауылының шекараларында ауыл шаруашылығы жануарларының мал басын орналастыру үшін жайылымдарды қайта бөлу схемасы**





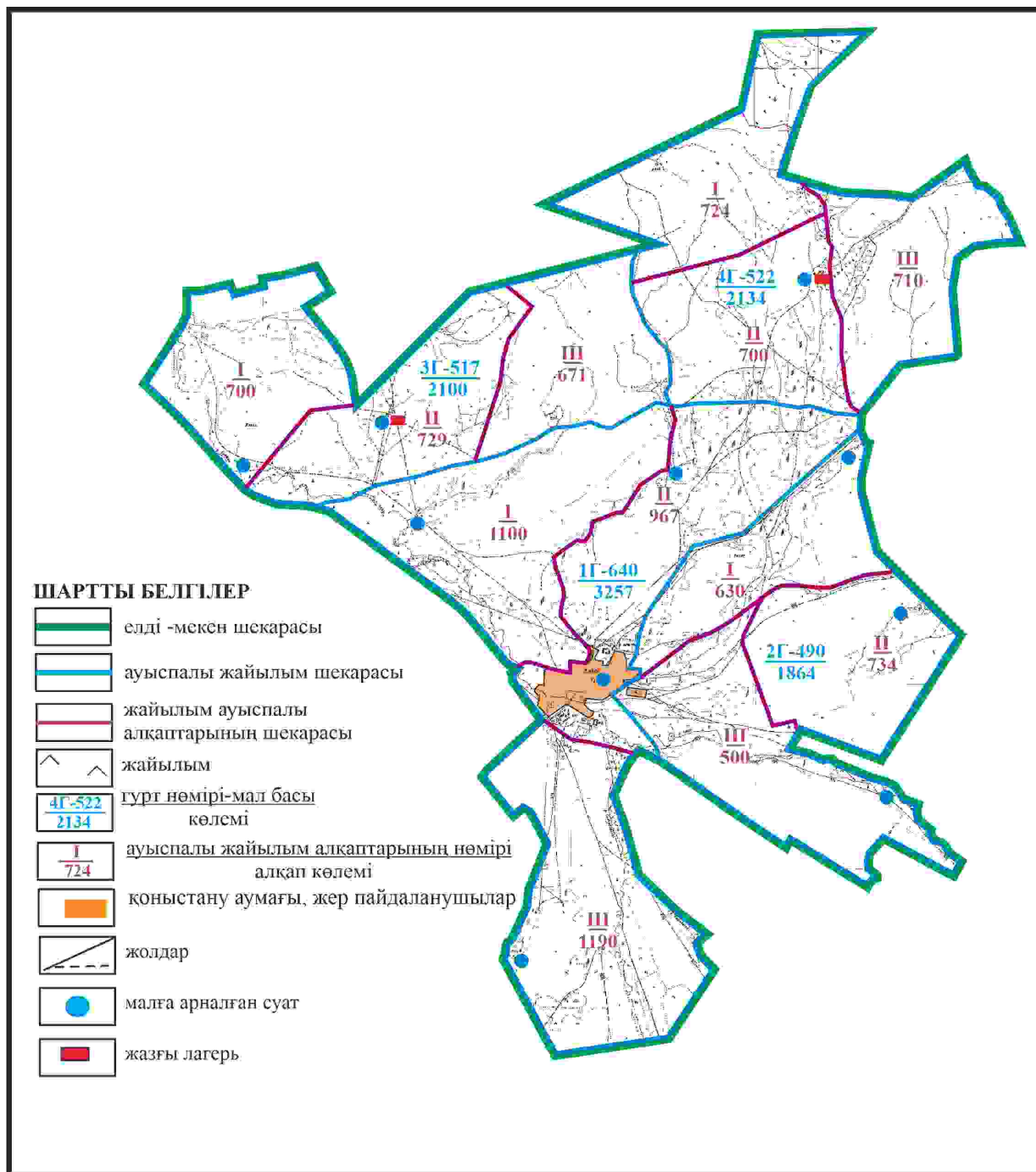
Қарқаралы аудандық мәслихатының  
2024 жылғы 08 ақпандағы  
№ VIII-17/132 шешіміне  
181 қосымша

**Қарқаралы ауданы Қайнарбұлақ ауылдық округі Аппаз ауылының шекараларында, жайылымдық инфрақұрылым объектілерінің, жайылым алаңдарының және сыртқы және ішкі шекаларының схемасы**



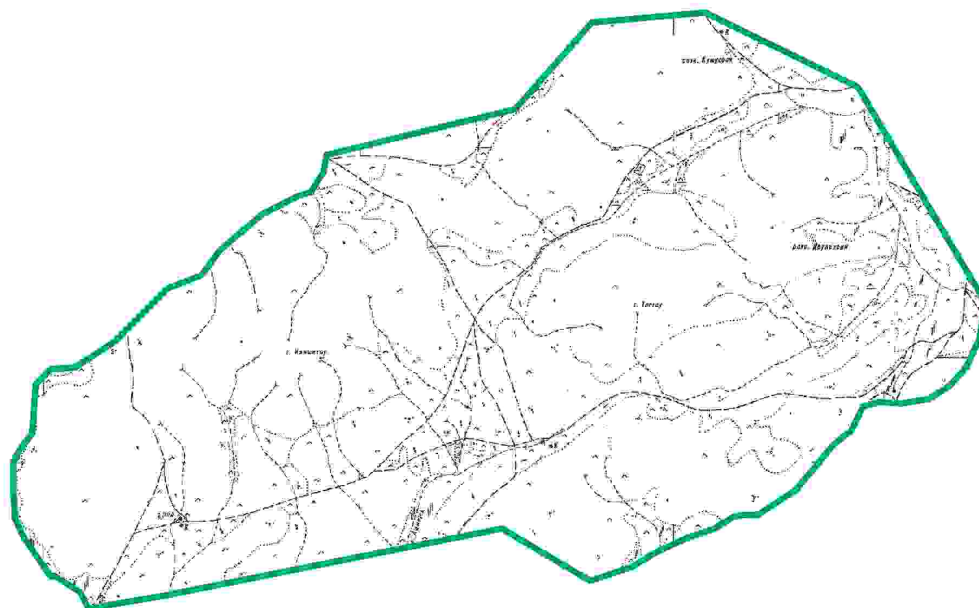
Қарқаралы аудандық мәслихатының  
 2024 жылғы 08 ақпандағы  
 № VIII-17/132 шешіміне  
 182 қосымша

**Қарқаралы ауданы Қайнарбұлақ ауылдық округі Аппаз ауылының шекараларында жайылым пайдаланушылардың су көздеріне қол жеткізу схемасы**






Қарқаралы аудандық мәслихатының  
 2024 жылғы 08 ақпандағы  
 № VIII-17/132 шешіміне  
 183 қосымша

**Қарқаралы ауданы Қайнарбұлақ ауылдық округі Аппаз ауылының аумағындағы жер учаскелерінің меншік иеленушілері мен жер пайдаланушылардың жайылымдарының орналастыру схемасы (алабарлық учаске)**

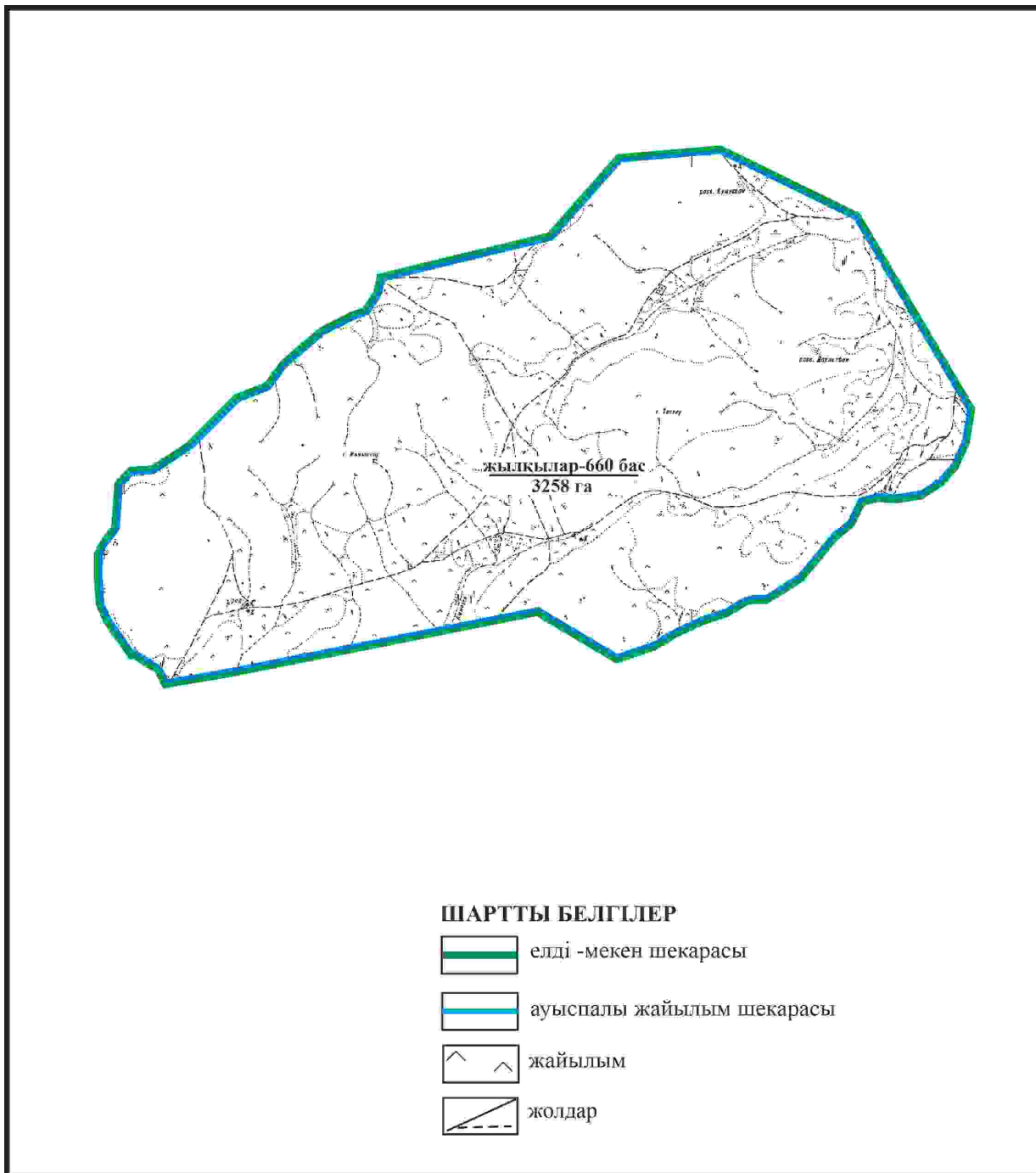


**ШАРТТЫ БЕЛГІЛЕР**

-  елді-мекен шекарасы
-  жайылым
-  жолдар

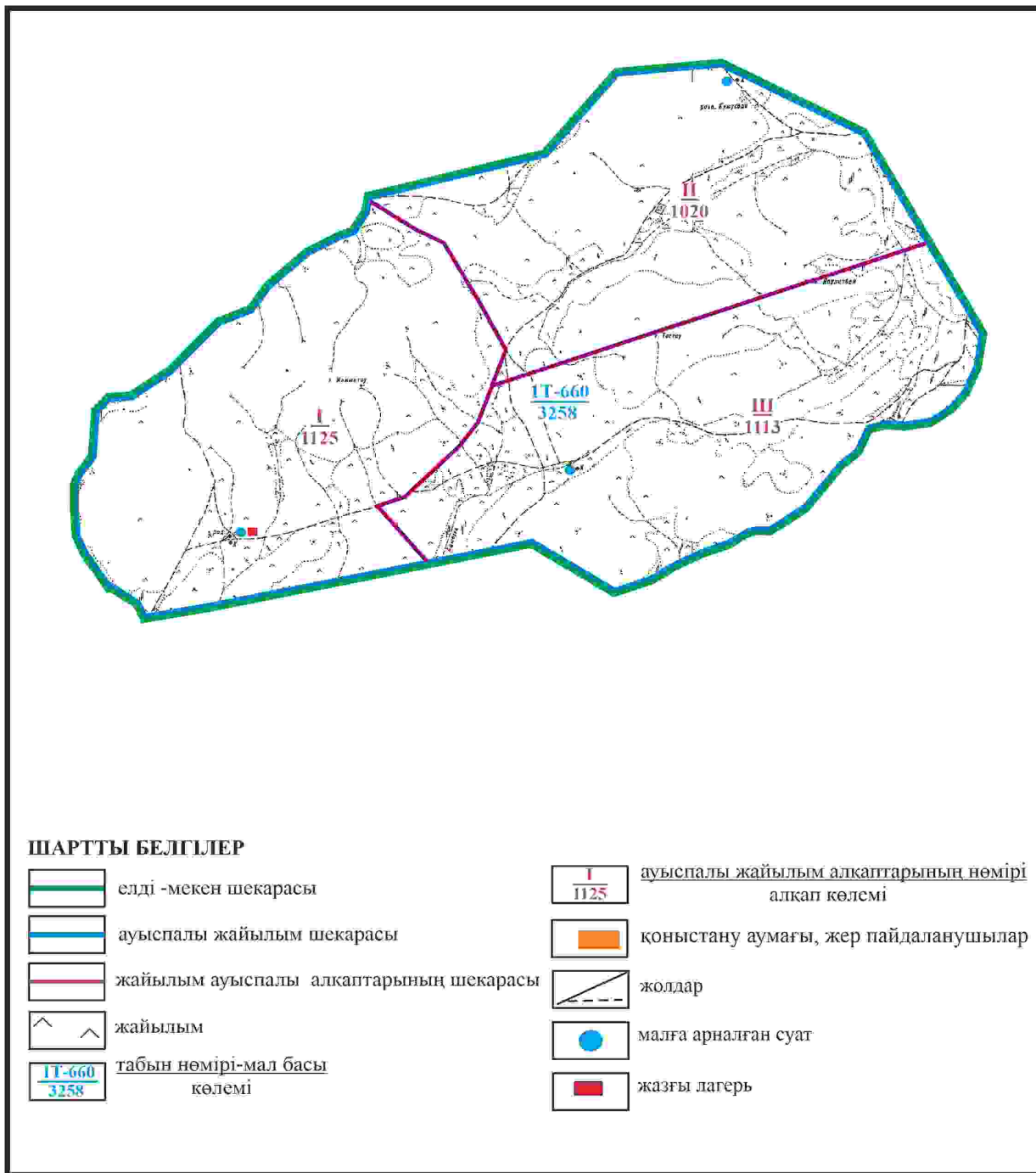
Қарқаралы аудандық мәслихатының  
2024 жылғы 08 ақпандағы  
№ VIII-17/132 шешіміне  
184 қосымша

**Қарқаралы ауданы Қайнарбұлақ ауылдық округі Аппаз ауылының шекараларында ауыл шаруашылығы жануарларының мал басын орналастыру үшін жайылымдарды қайта бөлу схемасы (алабарлық учаске)**



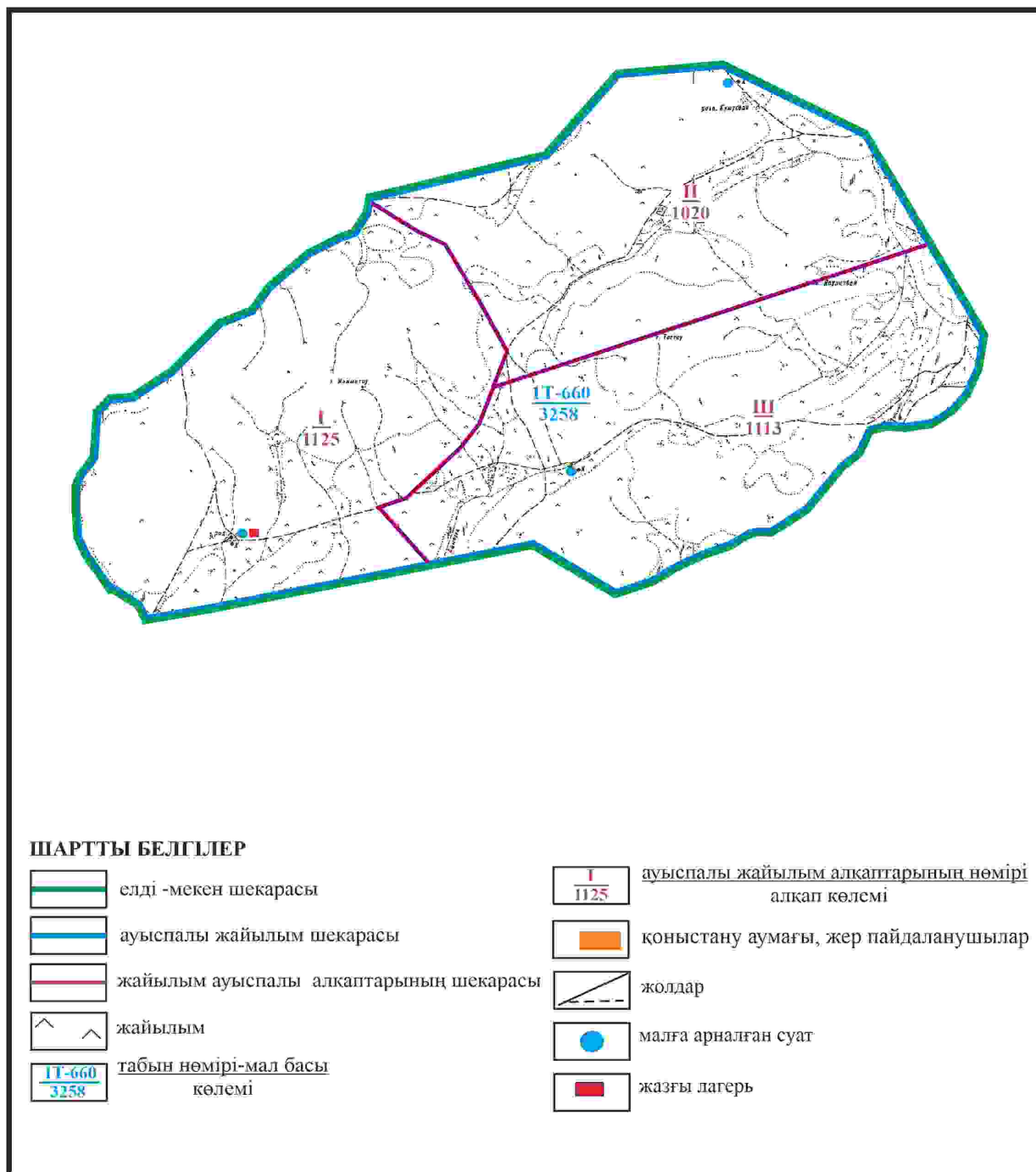
Қарқаралы аудандық мәслихатының  
2024 жылғы 08 ақпандағы  
№ VIII-17/132 шешіміне  
185 қосымша

**Қарқаралы ауданы Қайнарбұлақ ауылдық округі Аппаз ауылының шекараларында, жайылымдық инфрақұрылым объектілерінің, жайылым алаңдарының және сыртқы және ішкі шекараларының схемасы (алабарлық учаске)**



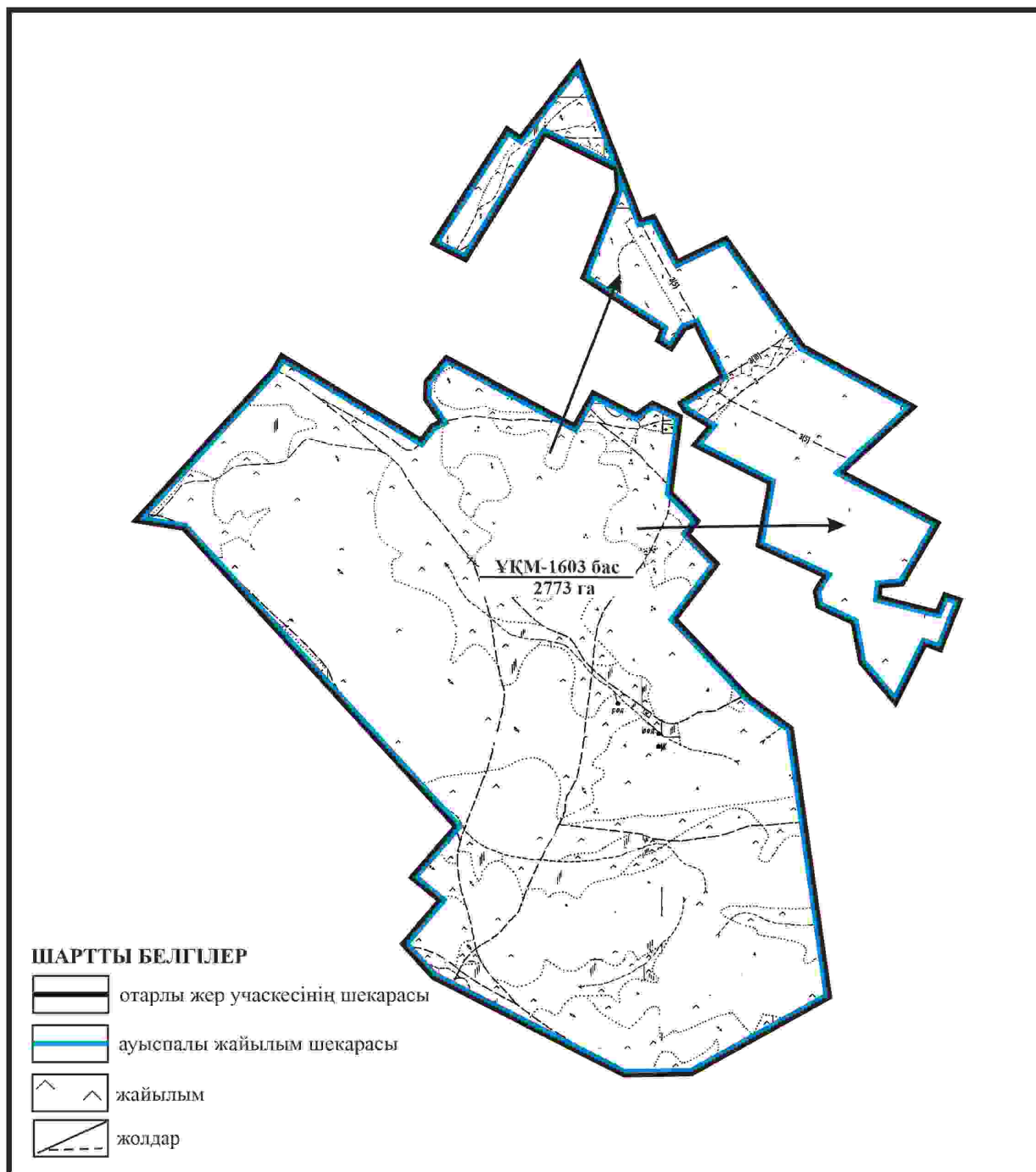
Қарқаралы аудандық мәслихатының  
2024 жылғы 08 ақпандағы  
№ VIII-17/132 шешіміне  
186 қосымша

**Қарқаралы ауданы Қайнарбұлақ ауылдық округі Аппаз ауылының шекараларында жайылым пайдаланушылардың су көздеріне қол жеткізу схемасы (алабарлық учаске)**



Қарқаралы аудандық мәслихатының  
2024 жылғы 08 ақпандағы  
№ VIII-17/132 шешіміне  
187 қосымша

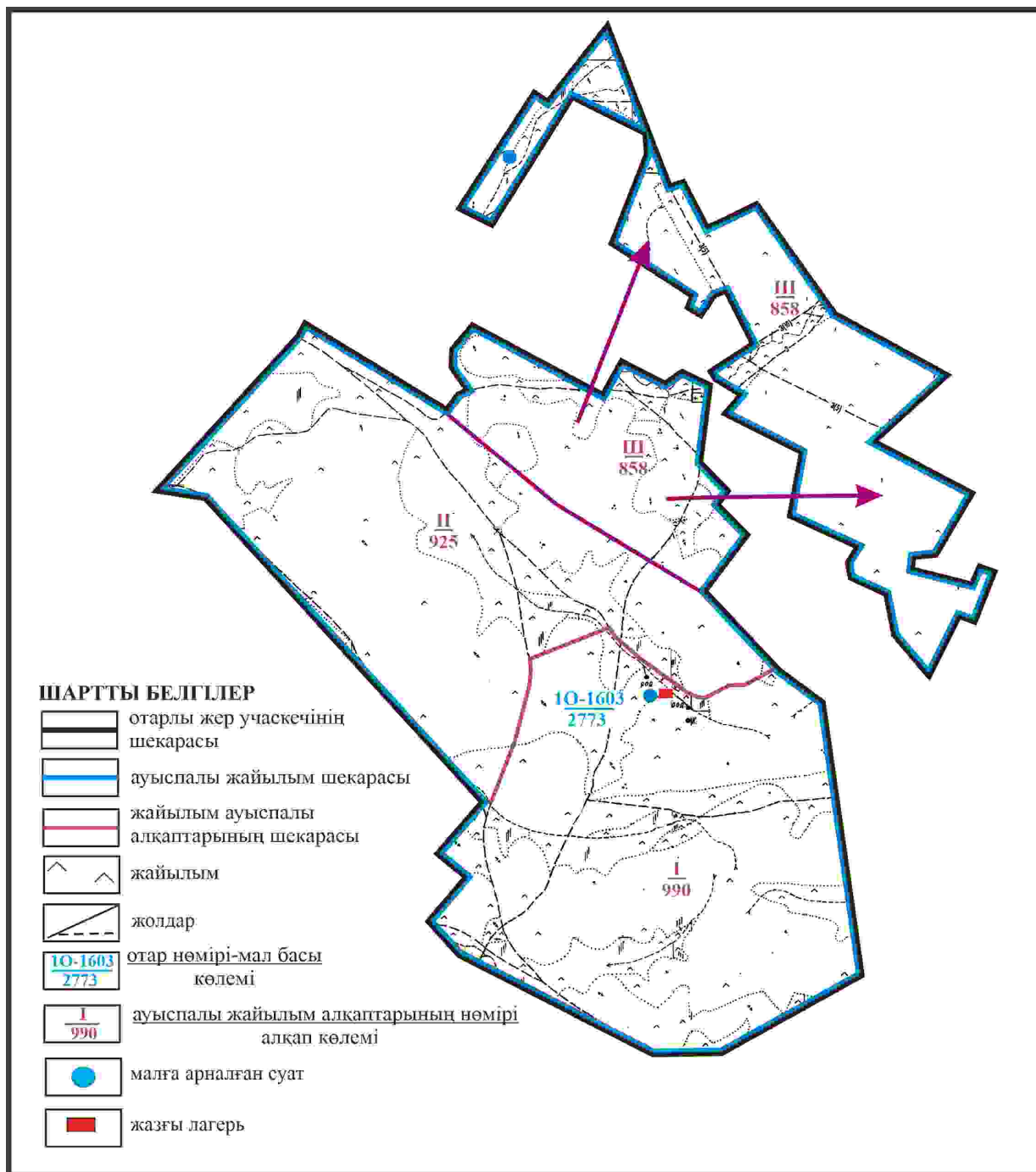
**Қарқаралы ауданы Қайнарбұлақ ауылдық округі отарлы жер учаскесінің шекараларында  
Аппаз ауылының ауыл шаруашылығы жануарларының мал басын орналастыру үшін  
жайылымдарды қайта бөлу схемасы**



Қарқаралы аудандық мәслихатының  
2024 жылғы 08 ақпандағы  
№ VIII-17/132 шешіміне  
188 қосымша

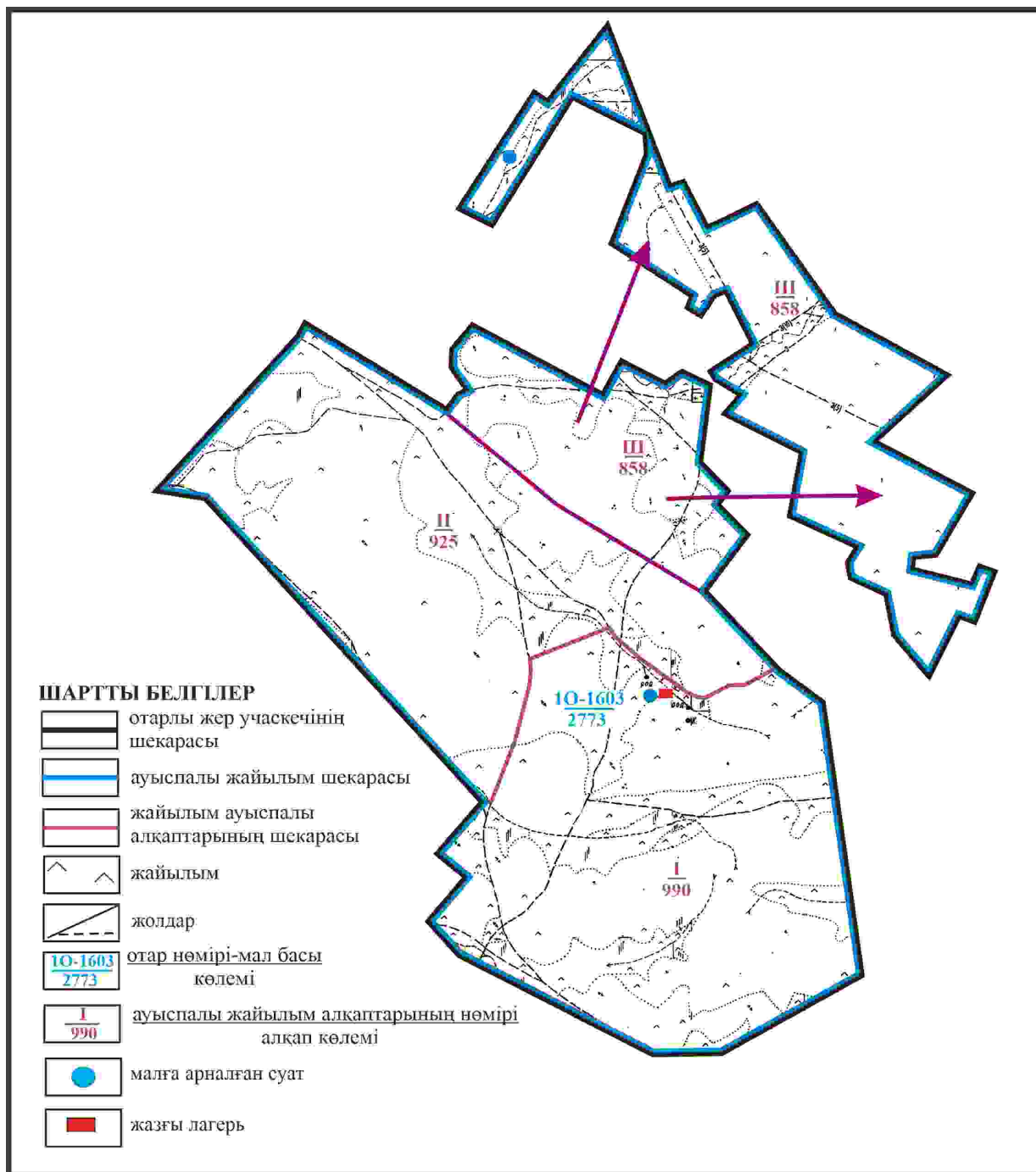
**Қарқаралы ауданы Қайнарбұлақ ауылдық округі отарлы жер учаскесінің шекараларында  
Аппаз ауылының жайылымдық инфрақұрылым объектілерінің, жайылым алаңдарының  
және сыртқы және ішкі шекараларының схемасы**





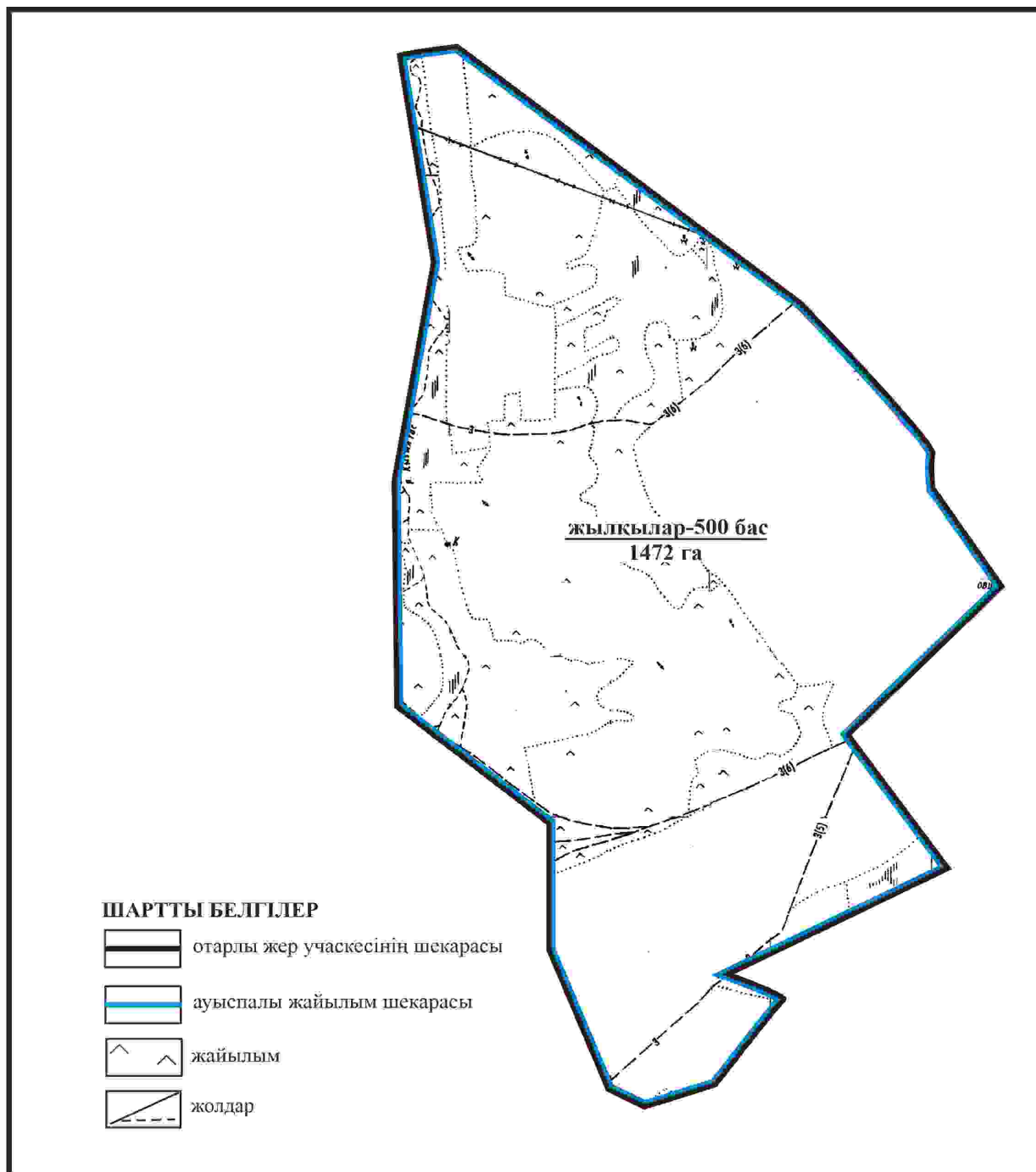
Қарқаралы аудандық мәслихатының  
 2024 жылғы 08 ақпандағы  
 № VIII-17/132 шешіміне  
 189 қосымша

**Қарқаралы ауданы Қайнарбұлақ ауылдық округі отарлы жер учаскесінің шекарасында  
 Аппаз ауылының су көздеріне жайылым пайдаланушылардың қол жеткізу схемасы**



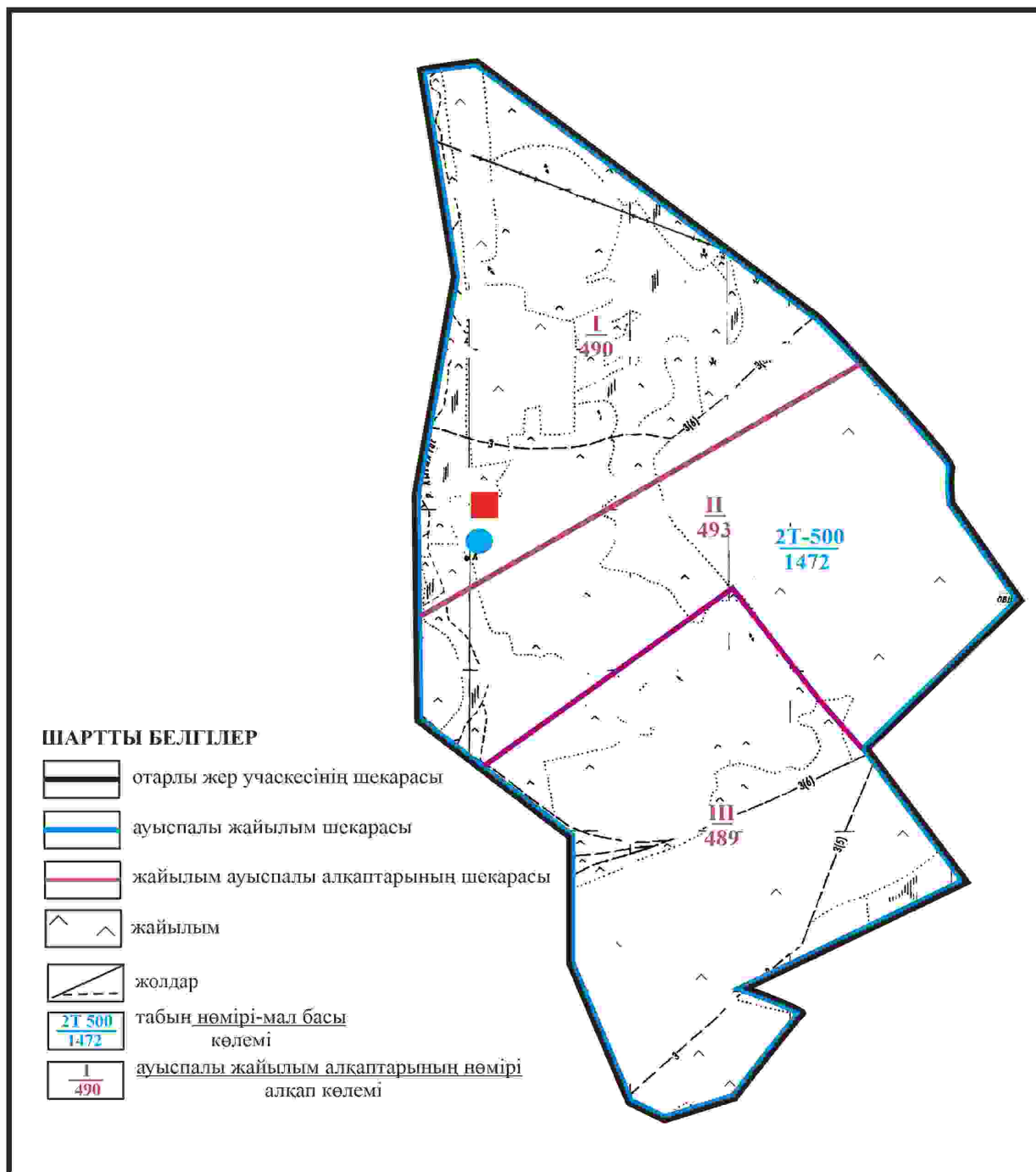
Қарқаралы аудандық мәслихатының  
2024 жылғы 08 ақпандағы  
№ VIII-17/132 шешіміне  
190 қосымша

**Қарқаралы ауданы Қайнарбұлақ ауылдық округі отарлы жер учаскесінің шекараларында  
Аппаз ауылының ауыл шаруашылығы жануарларының мал басын орналастыру үшін  
жайылымдарды қайта бөлу схемасы**



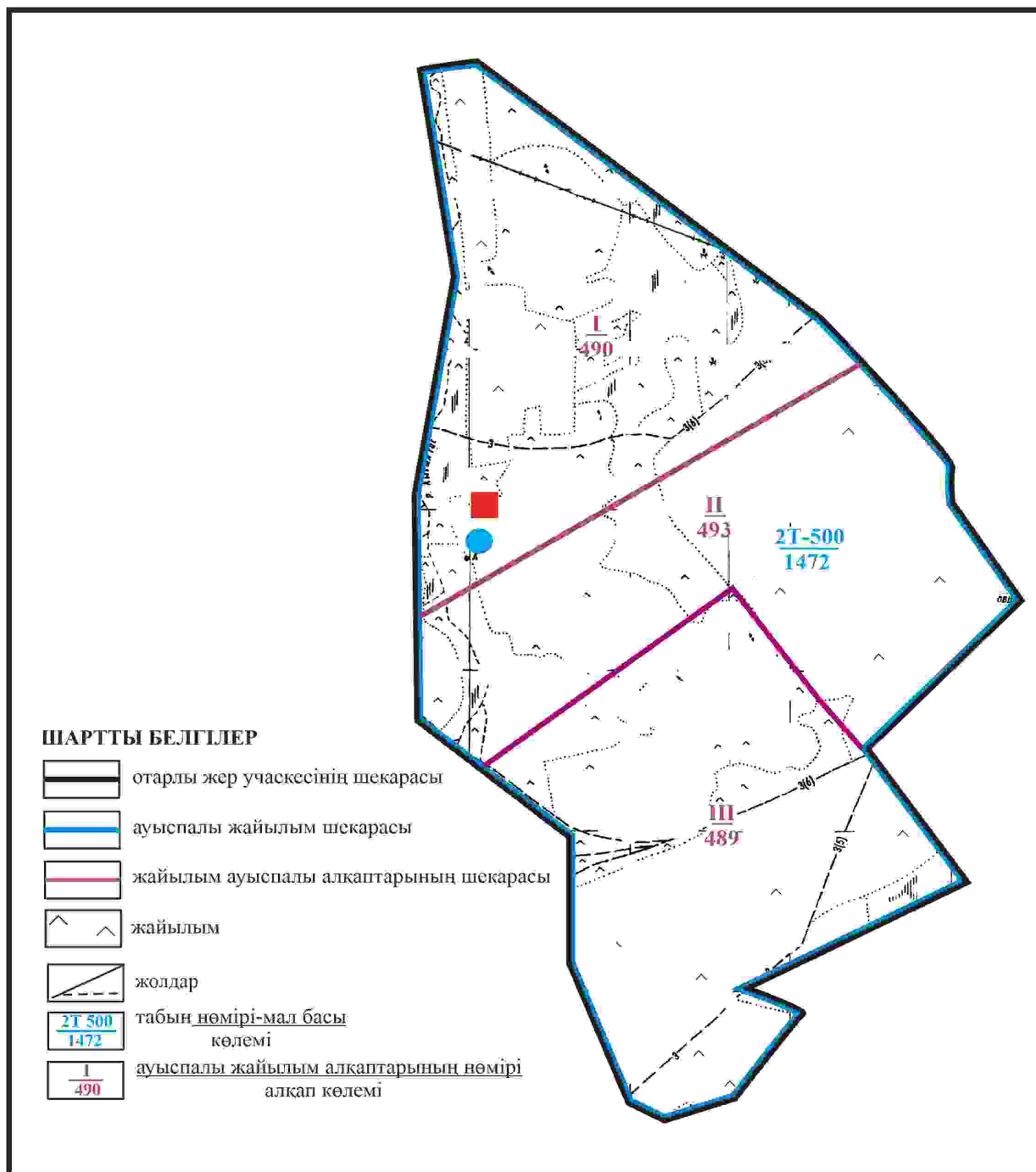
Қарқаралы аудандық мәслихатының  
2024 жылғы 08 ақпандағы  
№ VIII-17/132 шешіміне  
191 қосымша

**Қарқаралы ауданы Қайнарбұлақ ауылдық округі отарлы жер учаскелерінің шекараларында  
Аппаз ауылының жайылымдық инфрақұрылым объектілерінің, жайылым алаңдарының  
және сыртқы және ішкі шекараларының схемасы**



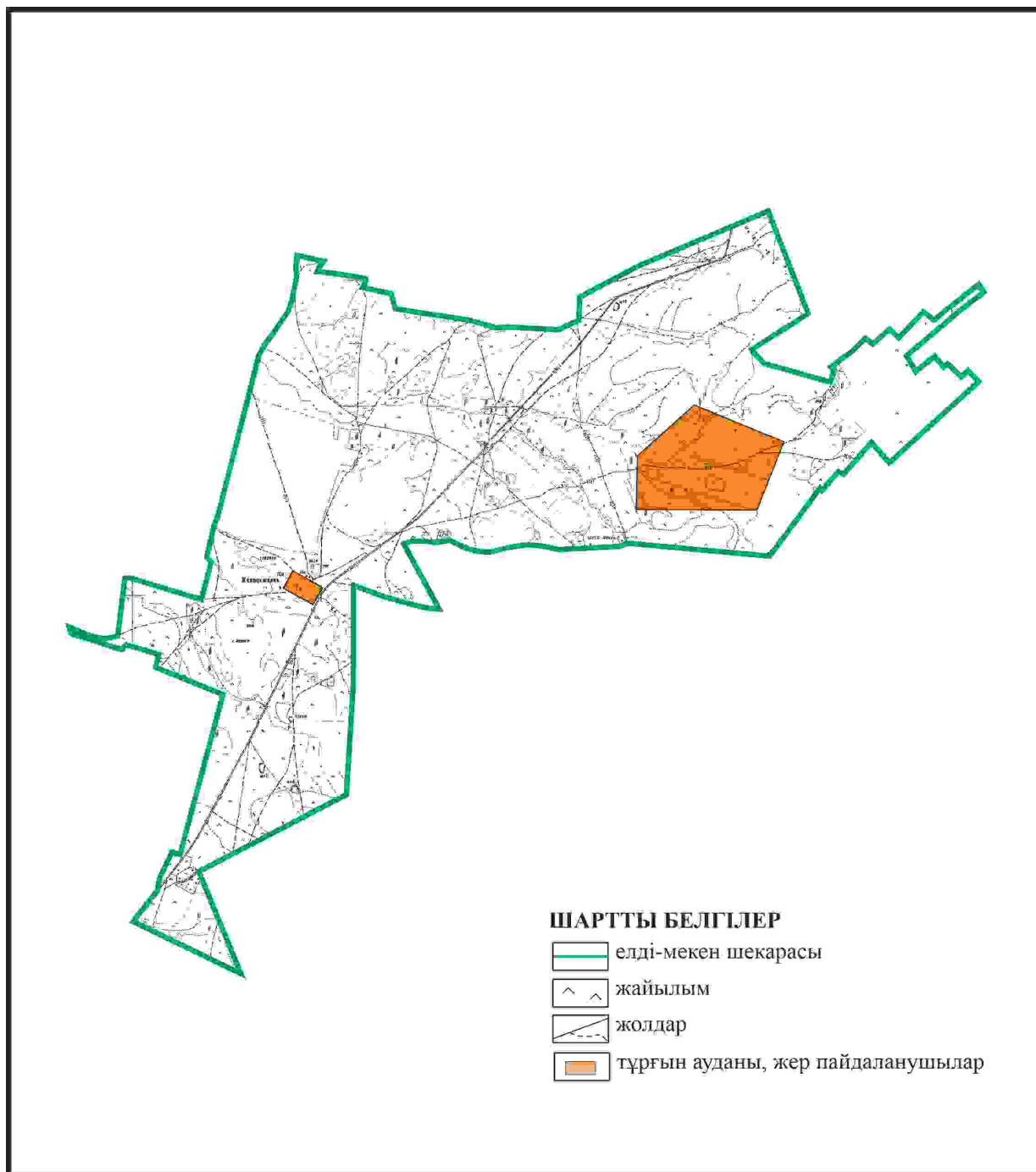
Қарқаралы аудандық мәслихатының  
2024 жылғы 08 ақпандағы  
№ VIII-17/132 шешіміне  
192 қосымша

**Қарқаралы ауданы Қайнарбұлақ ауылдық округі отарлы жер учаскесінің шекарасында  
Аппаз ауылының су көздеріне жайылым пайдаланушылардың қол жеткізу схемасы**



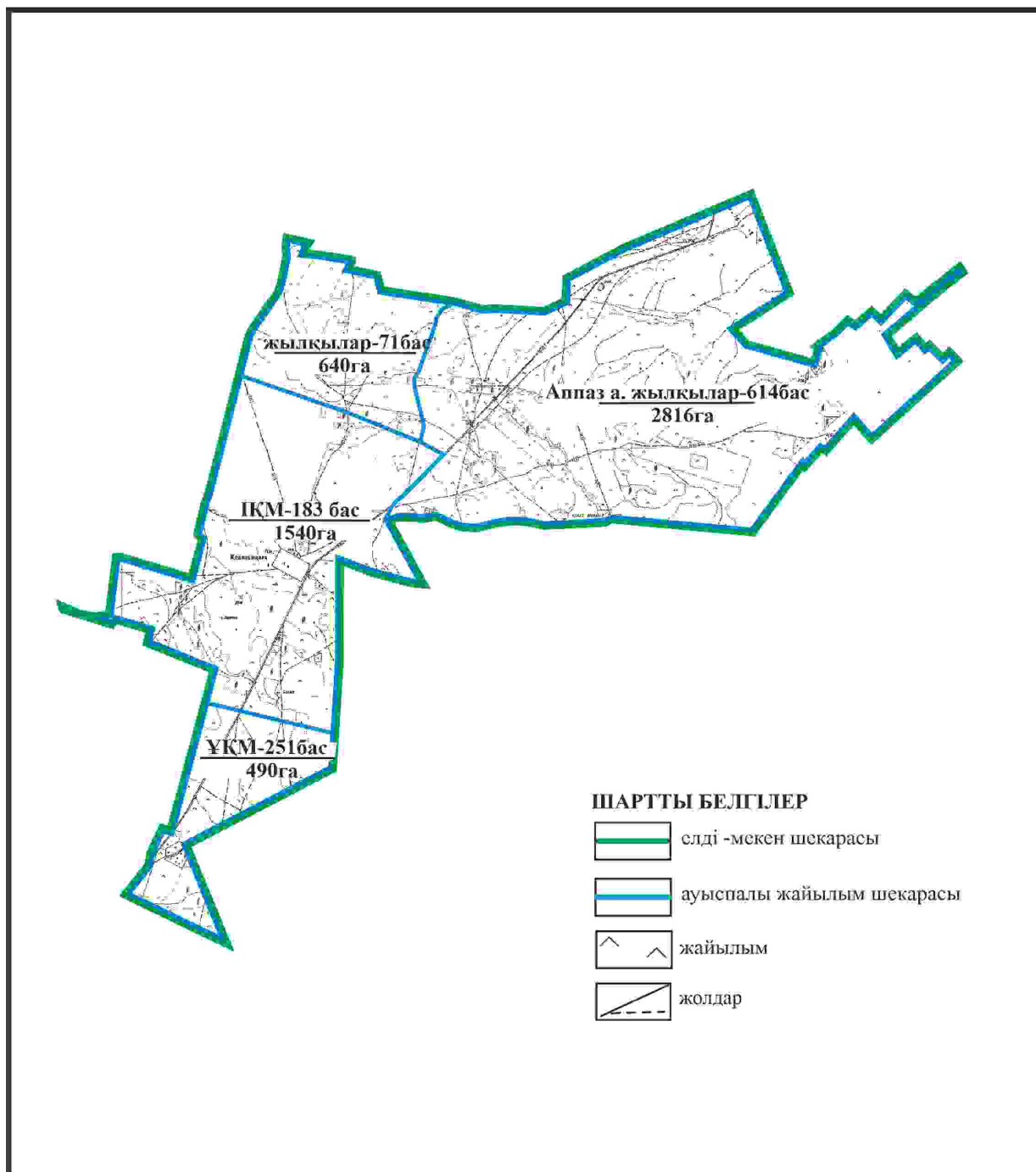
Қарқаралы аудандық мәслихатының  
 2024 жылғы 08 ақпандағы  
 № VIII-17/132 шешіміне  
 193 қосымша

Қарқаралы ауданы Қайнарбұлақ ауылдық округі Жалпақшілік ауылының аумағындағы жер учаскелерінің меншік иеленушілері мен жер пайдаланушылардың жайылымдарының орналастыру схемасы



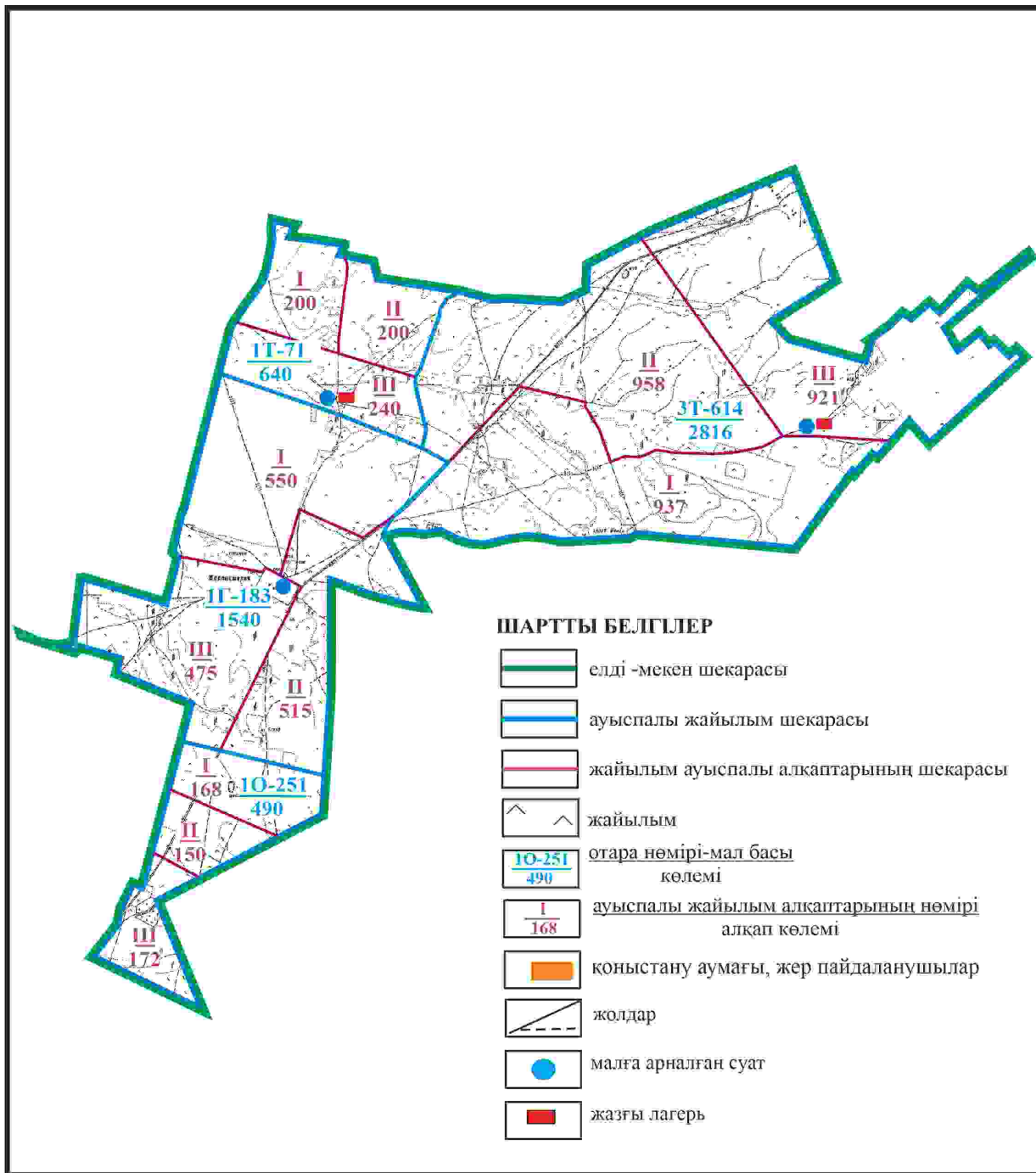
Қарқаралы аудандық мәслихатының  
2024 жылғы 08 ақпандағы  
№ VIII-17/132 шешіміне  
194 қосымша

**Қарқаралы ауданының Қайнарбұлақ ауылдық округі Жалпақшілік ауылының шекараларында ауыл шаруашылығы жануарларының мал басын орналастыру үшін жайылымдарды қайта бөлу схемасы**



Қарқаралы аудандық мәслихатының  
2024 жылғы 08 ақпандағы  
№ VIII-17/132 шешіміне  
195 қосымша

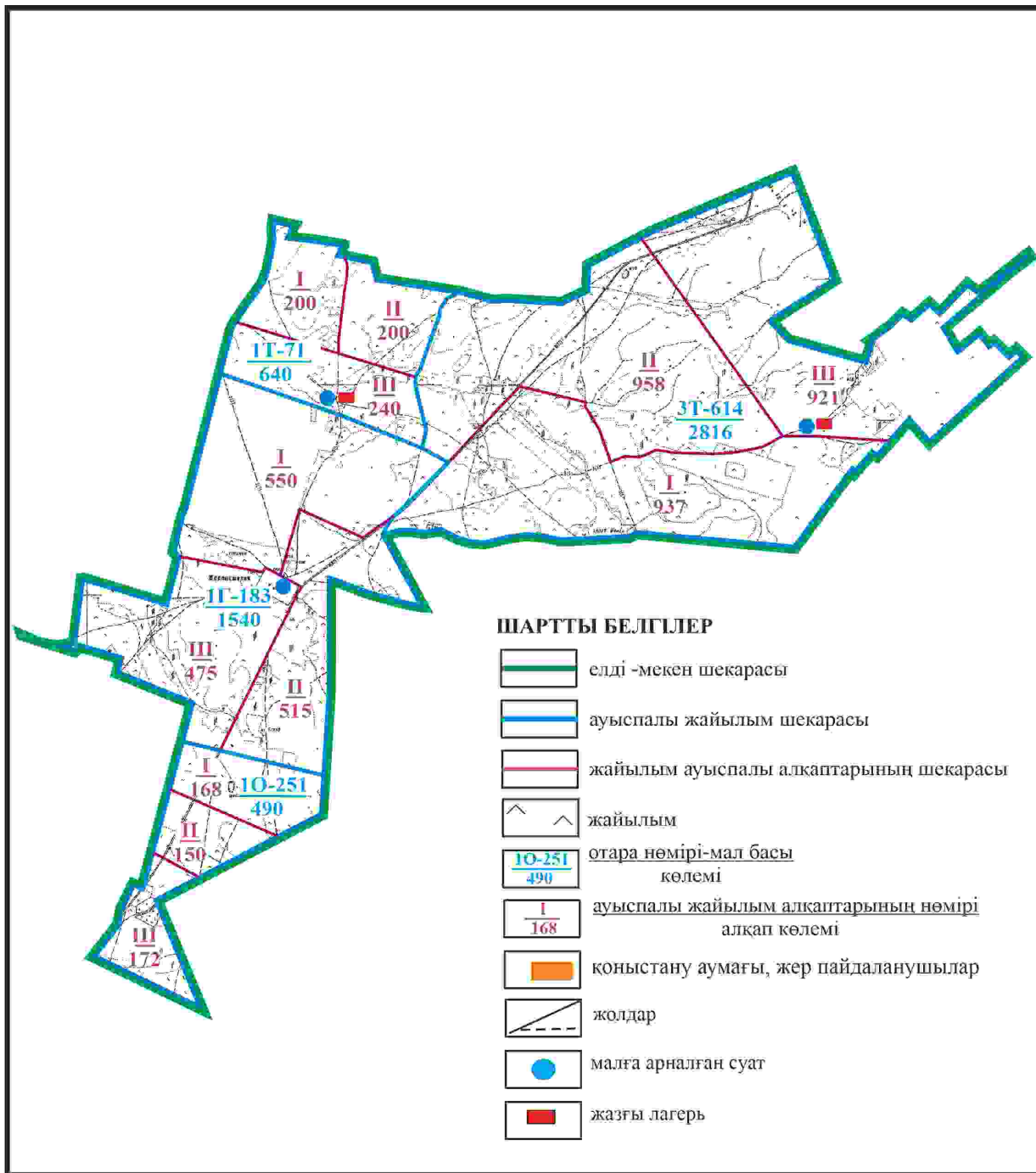
**Қарқаралы ауданы Қайнарбұлақ ауылдық округі Жалпақшілік ауылының шекараларында, жайылымдық инфрақұрылым объектілерінің, жайылым алаңдарының және сыртқы және ішкі шекараларының схемасы**



Қарқаралы аудандық мәслихатының  
 2024 жылғы 08 ақпандағы  
 № VIII-17/132 шешіміне  
 196 қосымша

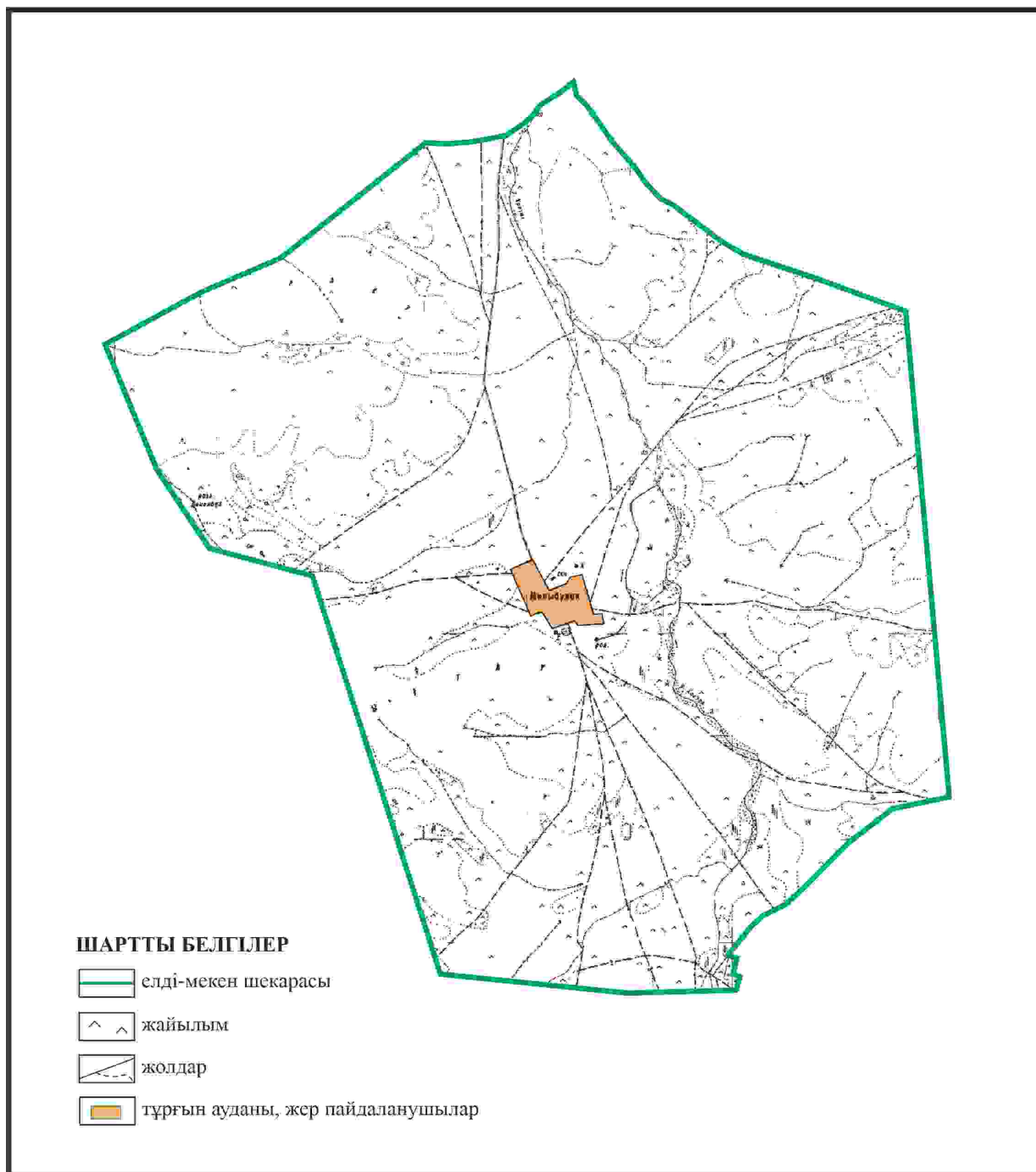
**Қарқаралы ауданы Қайнарбұлақ ауылдық округі Жалпақшілік ауылының шекараларында жайылым пайдаланушылардың су көздеріне қол жеткізу схемасы**





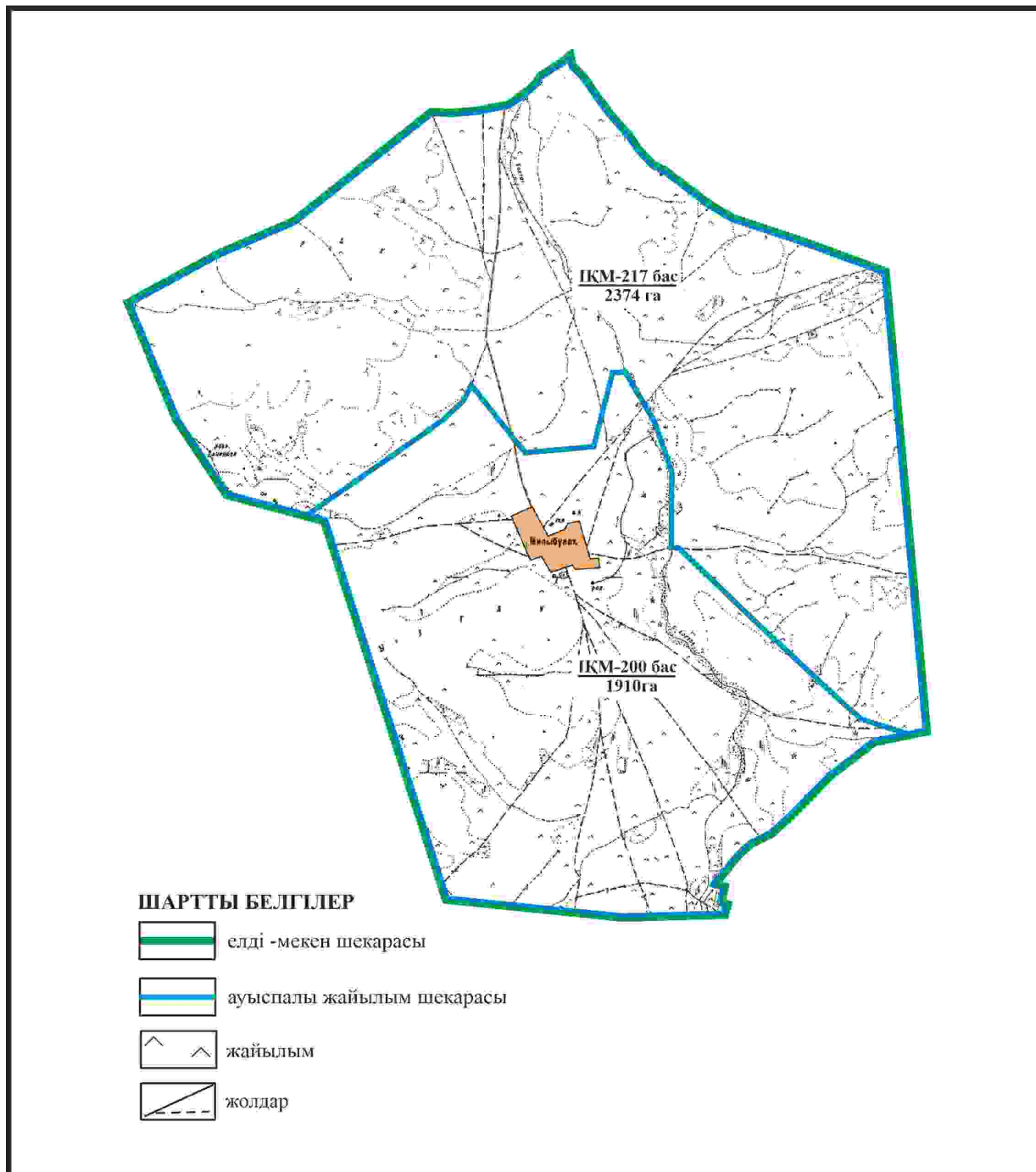
Қарқаралы аудандық мәслихатының  
 2024 жылғы 08 ақпандағы  
 № VIII-17/132 шешіміне  
 197 қосымша

**Қарқаралы ауданы Қайнарбұлақ ауылдық округі Милыбұлақ ауылының аумағындағы жер учаскелерінің меншік иеленушілері мен жер пайдаланушылардың жайылымдарының орналастыру схемасы**



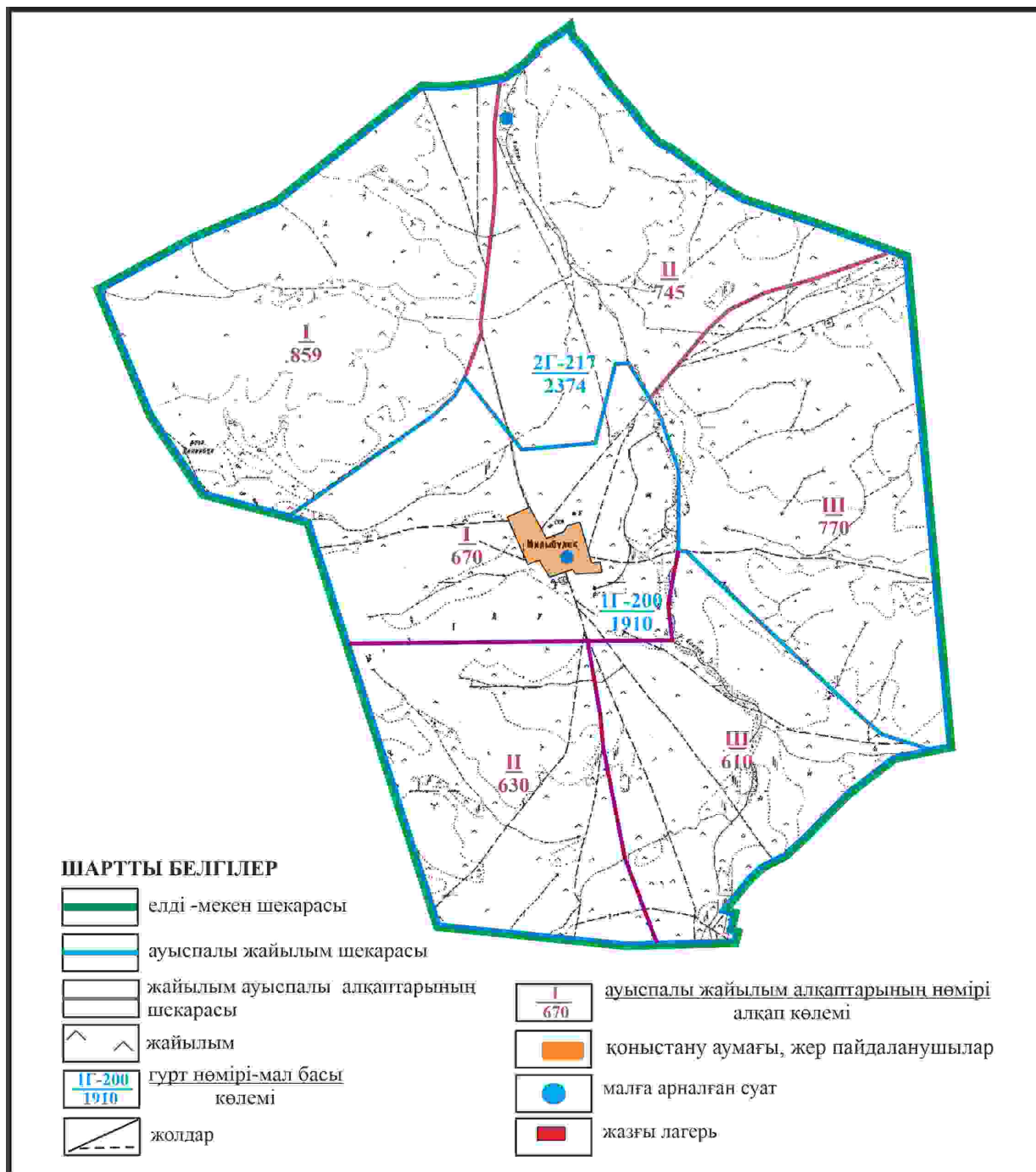
Қарқаралы аудандық мәслихатының  
2024 жылғы 08 ақпандағы  
№ VIII-17/132 шешіміне  
198 қосымша

**Қарқаралы ауданының Қайнарбұлақ ауылдық округі Милыбұлақ ауылының шекараларында ауыл шаруашылығы жануарларының мал басын орналастыру үшін жайылымдарды қайта бөлу схемасы**



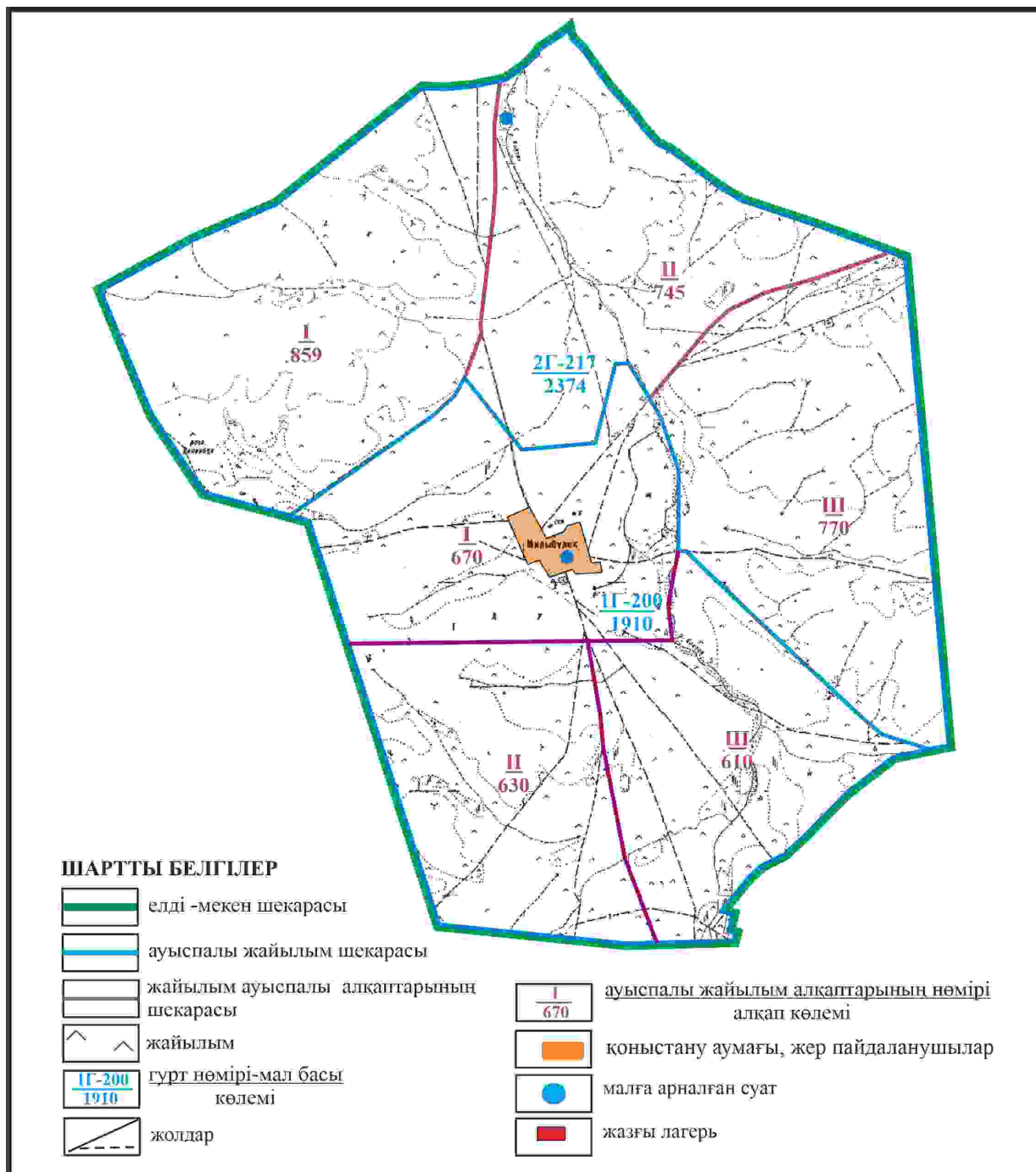
Қарқаралы аудандық мәслихатының  
2024 жылғы 08 ақпандағы  
№ VIII-17/132 шешіміне  
199 қосымша

**Қарқаралы ауданы Қайнарбұлақ ауылдық округі Жалпакшілік ауылының шекараларында, жайылымдық инфрақұрылым объектілерінің, жайылым алаңдарының және сыртқы және ішкі шекараларының схемасы**



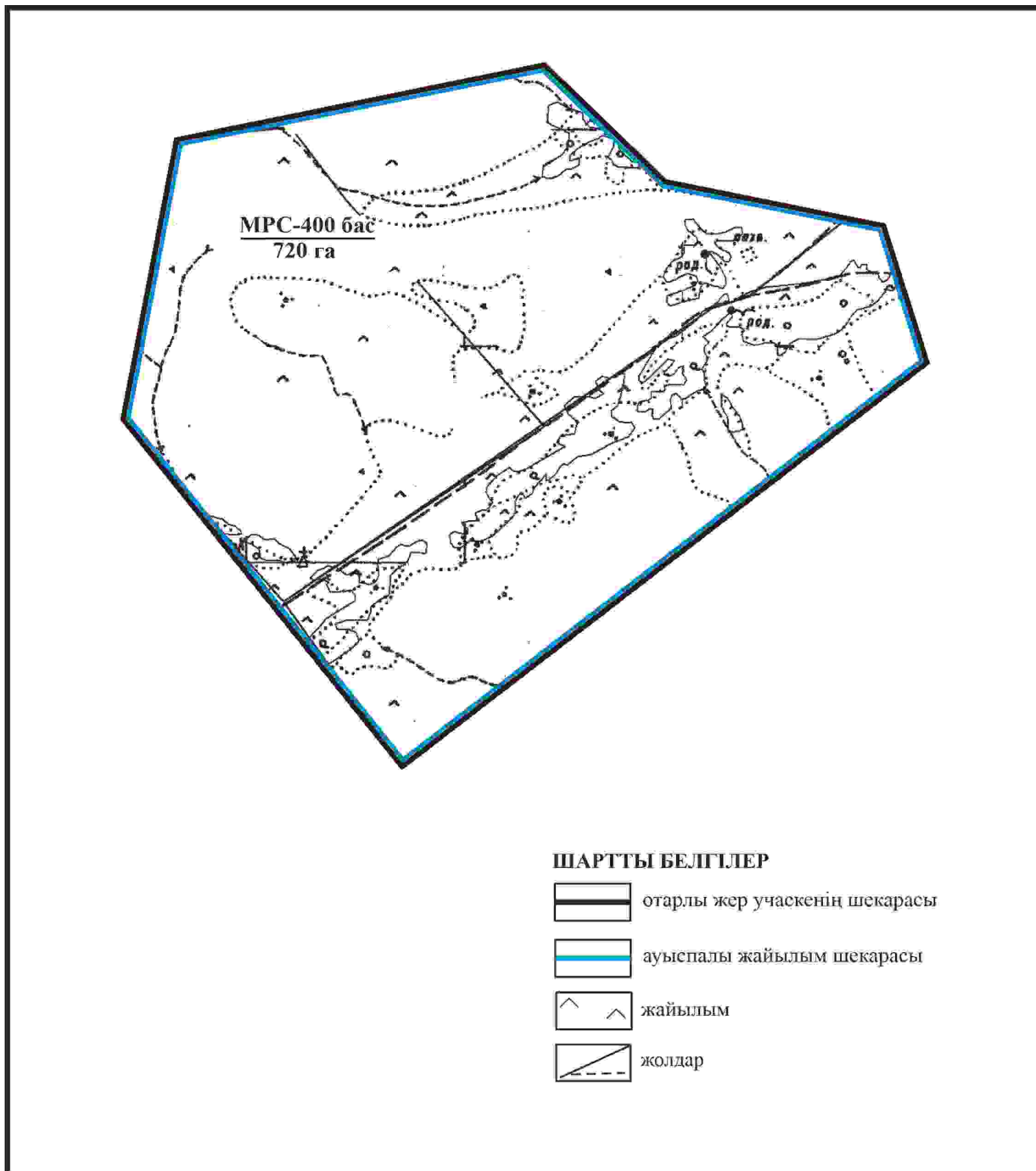
Қарқаралы аудандық мәслихатының  
 2024 жылғы 08 ақпандағы  
 № VIII-17/132 шешіміне  
 200 қосымша

**Қарқаралы ауданы Қайнарбұлақ ауылдық округі Жалпақшілік ауылының шекараларында жайылым пайдаланушылардың су көздеріне қол жеткізу схемасы**



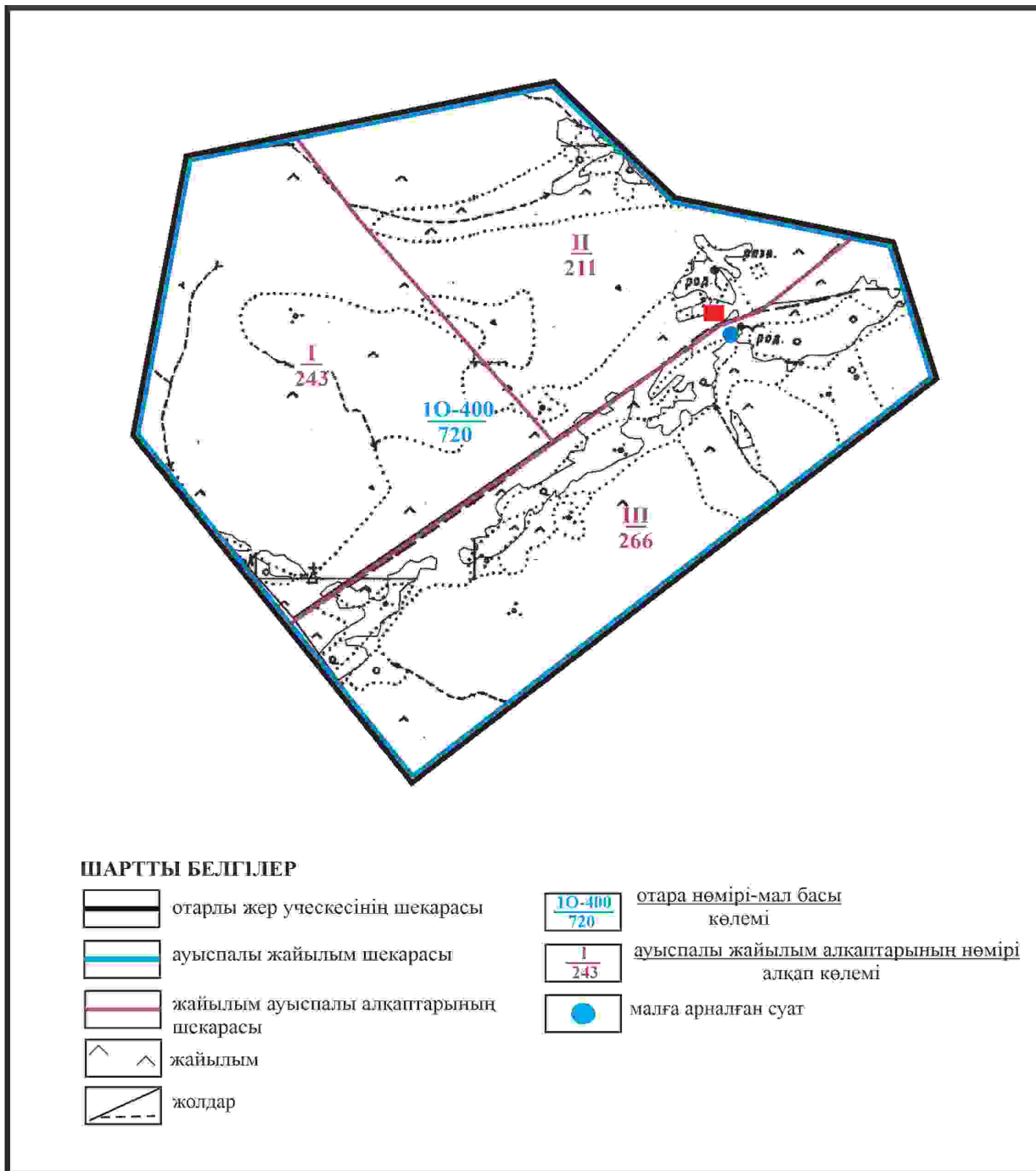
Қарқаралы аудандық мәслихатының  
 2024 жылғы 08 ақпандағы  
 № VIII-17/132 шешіміне  
 201 қосымша

**Қарқаралы ауданы Қайнарбұлақ ауылдық округі отарлы жер учаскесінің шекараларында Милыбұлақ ауылының ауыл шаруашылығы жануарларының мал басын орналастыру үшін жайылымдарды қайта бөлу схемасы**



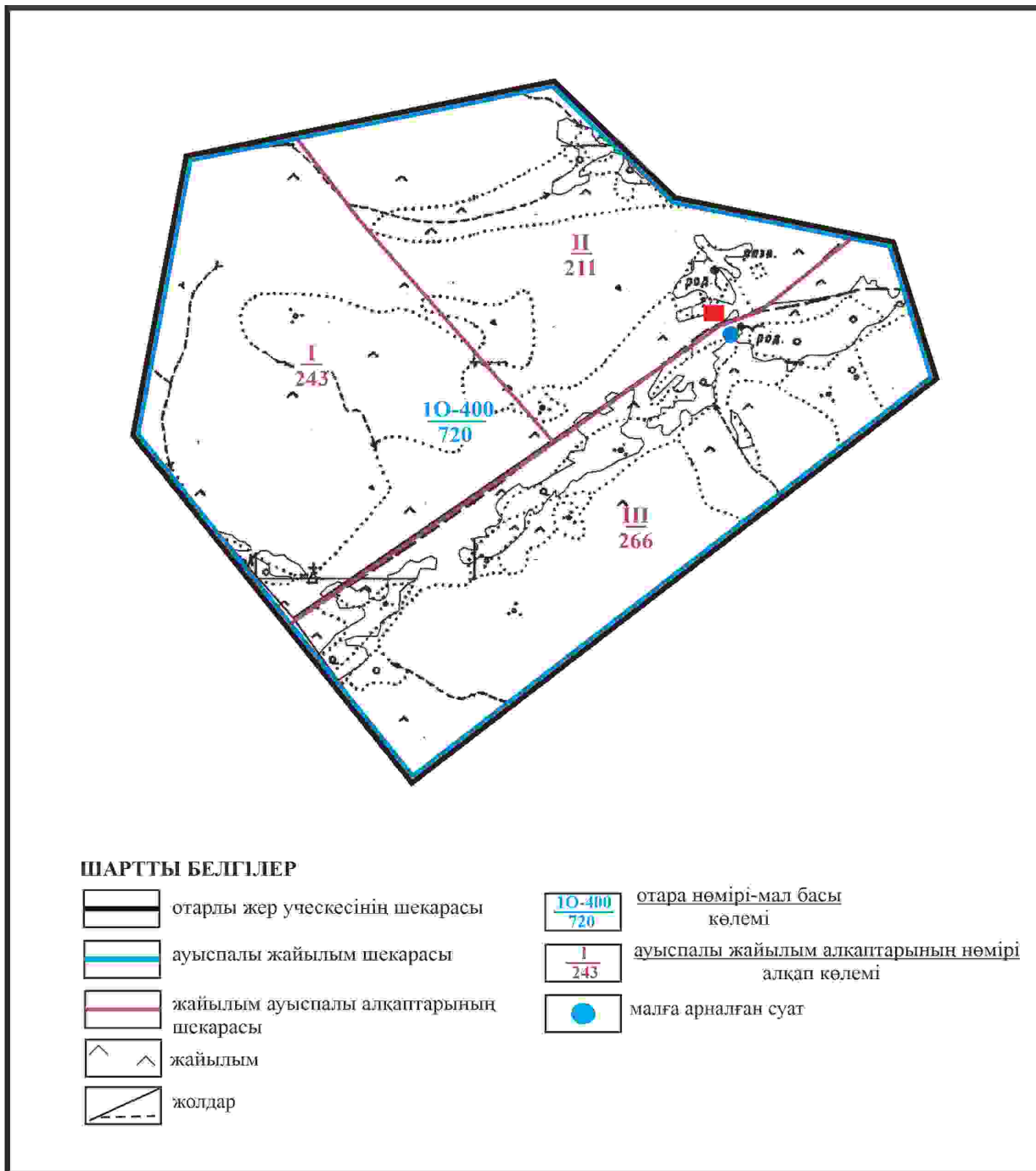
Қарқаралы аудандық мәслихатының  
2024 жылғы 08 ақпандағы  
№ VIII-17/132 шешіміне  
202 қосымша

**Қарқаралы ауданы Қайнарбұлақ ауылдық округі отарлы жер учаскесінің шекараларында Милыбұлақ ауылының жайылымдық инфрақұрылым объектілерінің, жайылым алаңдарының және сыртқы және ішкі шекараларының схемасы**



Қарқаралы аудандық мәслихатының  
2024 жылғы 08 ақпандағы  
№ VIII-17/132 шешіміне  
203 қосымша

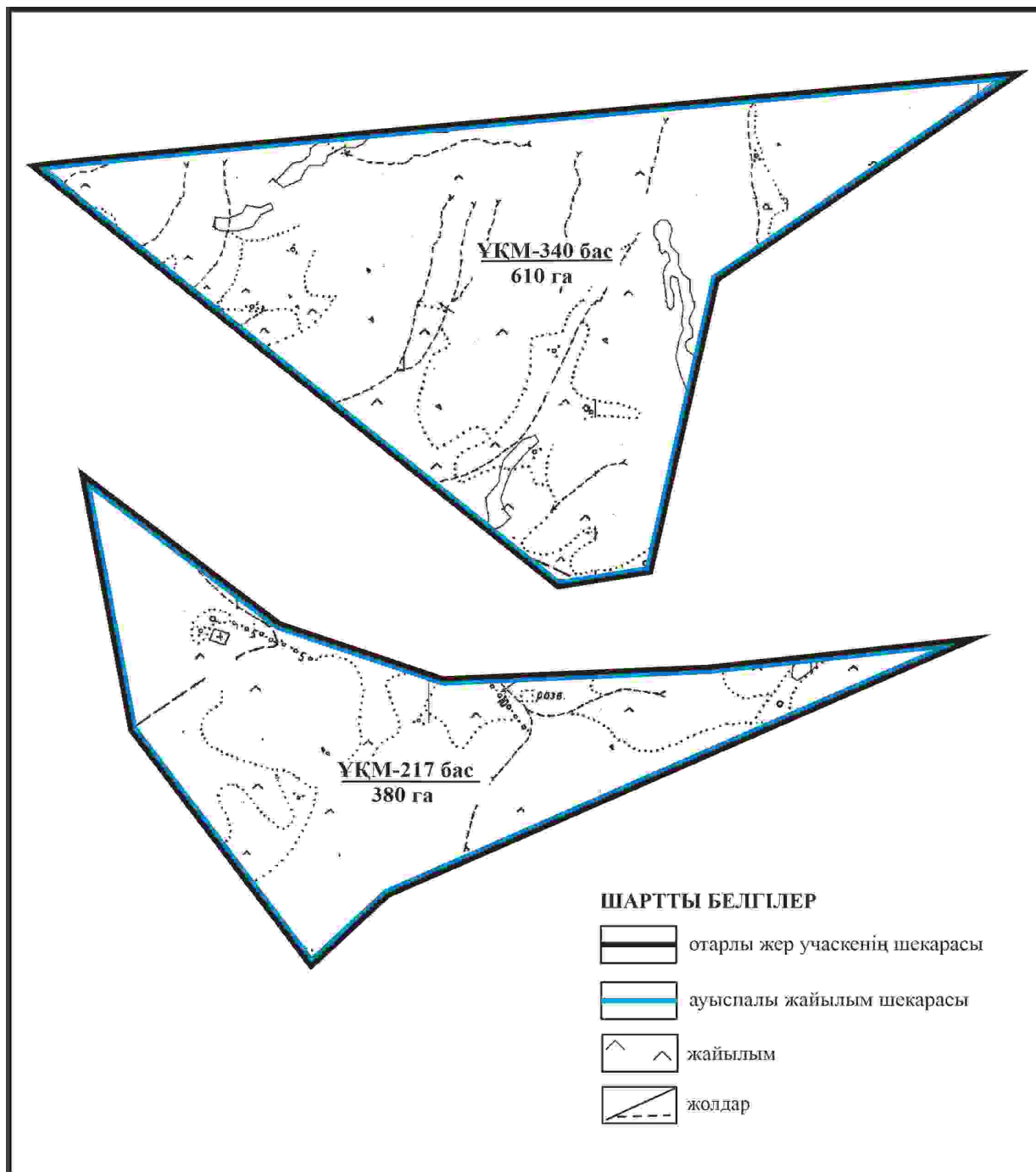
**Қарқаралы ауданы Қайнарбұлақ ауылдық округі отарлы жер учаскесінің шекарасында  
Милыбұлақ ауылының су көздеріне жайылым пайдаланушылардың қол жеткізу схемасы**



Қарқаралы аудандық мәслихатының  
 2024 жылғы 08 ақпандағы  
 № VIII-17/132 шешіміне  
 204 қосымша

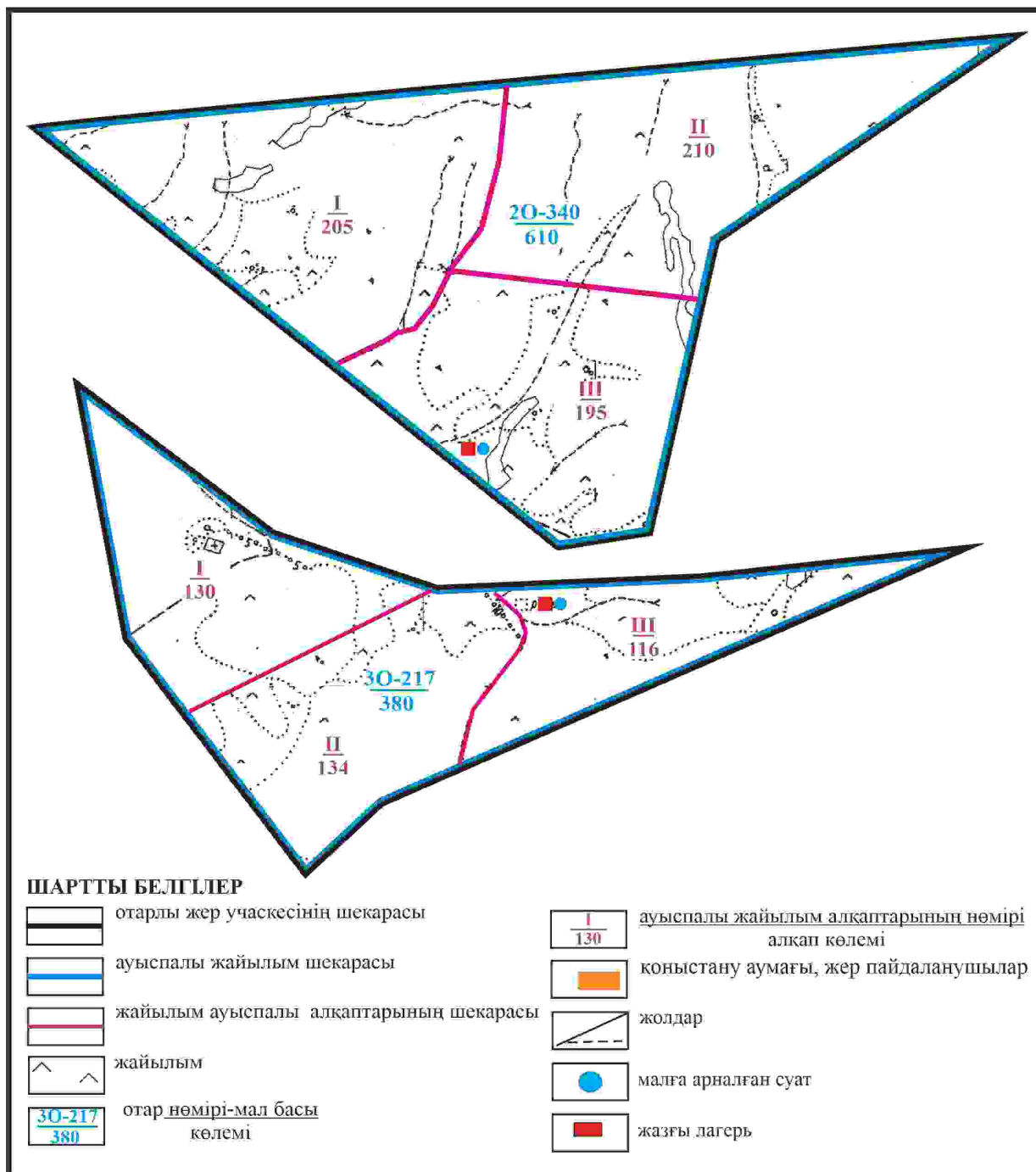
**Қарқаралы ауданы Қайнарбұлақ ауылдық округі отарлы жер учаскесінің шекарараларында Милыбұлақ ауылының ауыл шаруашылығы жануарларының мал басын орналастыру үшін жайылымдарды қайта бөлу схемасы**





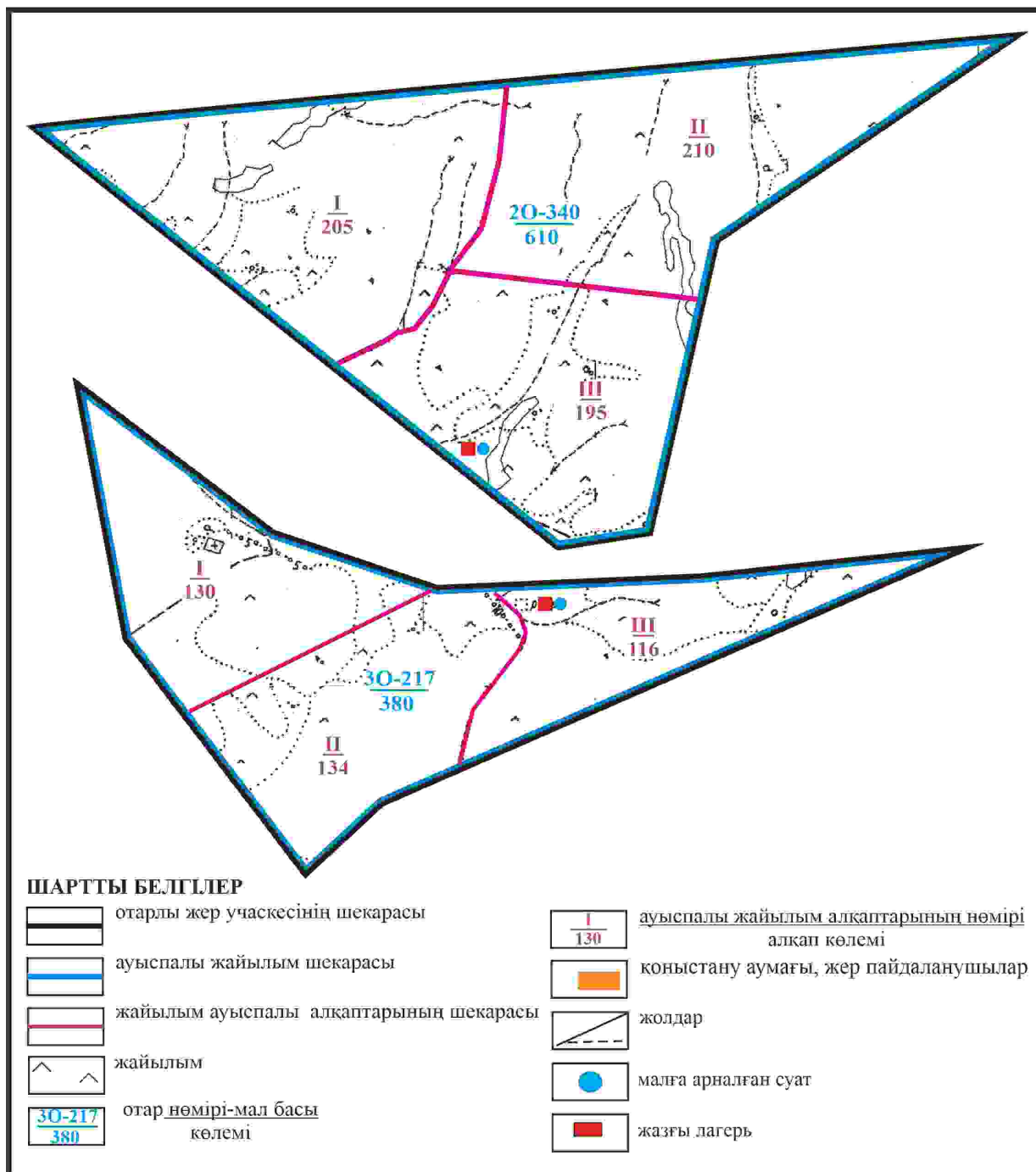
Қарқаралы аудандық мәслихатының  
 2024 жылғы 08 ақпандағы  
 № VIII-17/132 шешіміне  
 205 қосымша

**Қарқаралы ауданы Қайнарбұлақ ауылдық округі отарлы жер учаскесінің шекараларында Милыбұлақ ауылының жайылымдық инфрақұрылым объектілерінің, жайылым аландарының және сыртқы және ішкі шекараларының схемасы**



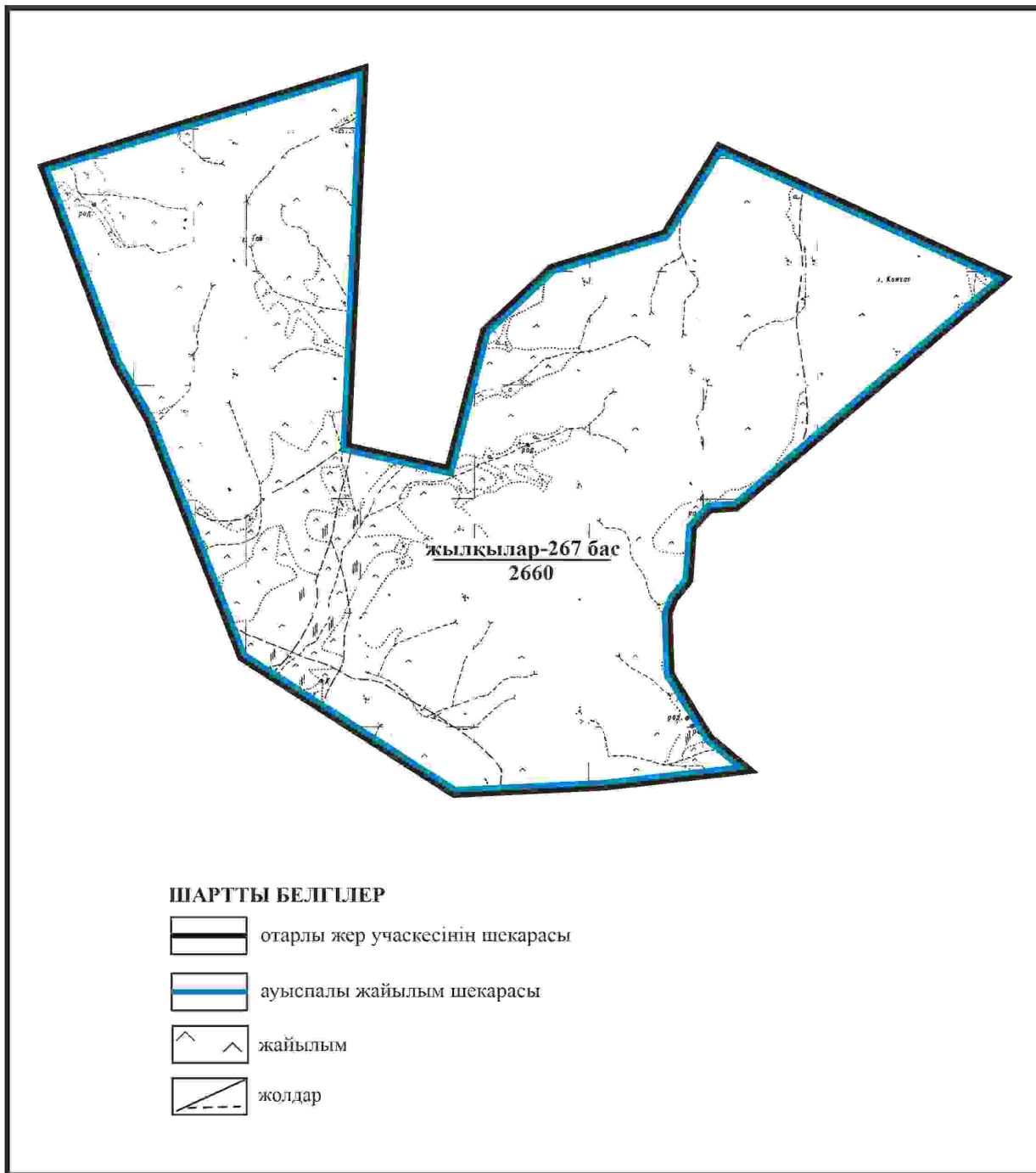
Қарқаралы аудандық мәслихатының  
 2024 жылғы 08 ақпандағы  
 № VIII-17/132 шешіміне  
 206 қосымша

**Қарқаралы ауданы Қайнарбұлақ ауылдық округі отарлы жер учаскесінің шекарасында  
 Милыбұлақ ауылының су көздеріне жайылым пайдаланушылардың қол жеткізу схемасы**



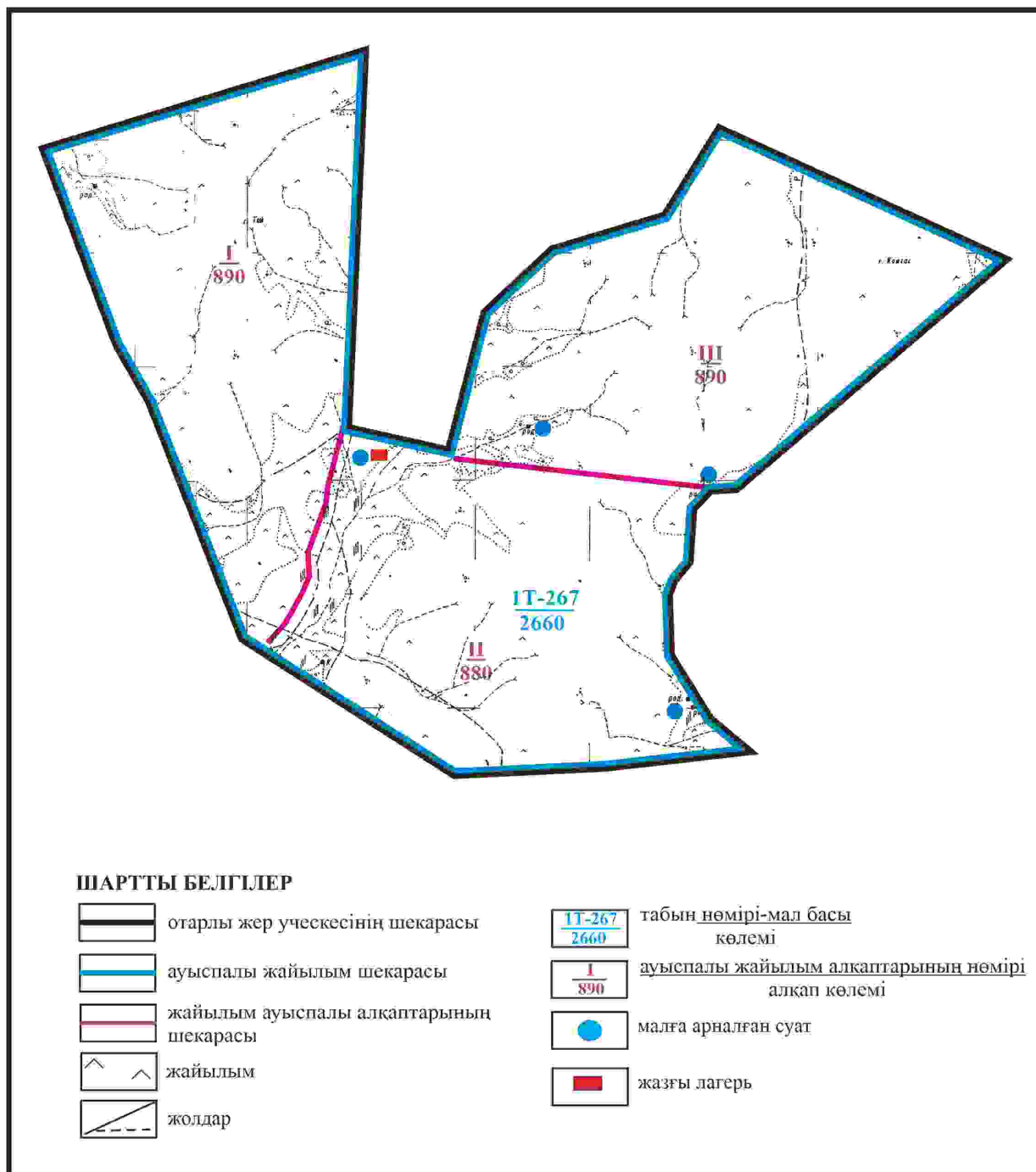
Қарқаралы аудандық мәслихатының  
2024 жылғы 08 ақпандағы  
№ VIII-17/132 шешіміне  
207 қосымша

**Қарқаралы ауданы Қайнарбұлақ ауылдық округі отарлы жер учаскесінің шекараларында Милыбұлақ ауылының ауыл шаруашылығы жануарларының мал басын орналастыру үшін жайылымдарды қайта бөлу схемасы**



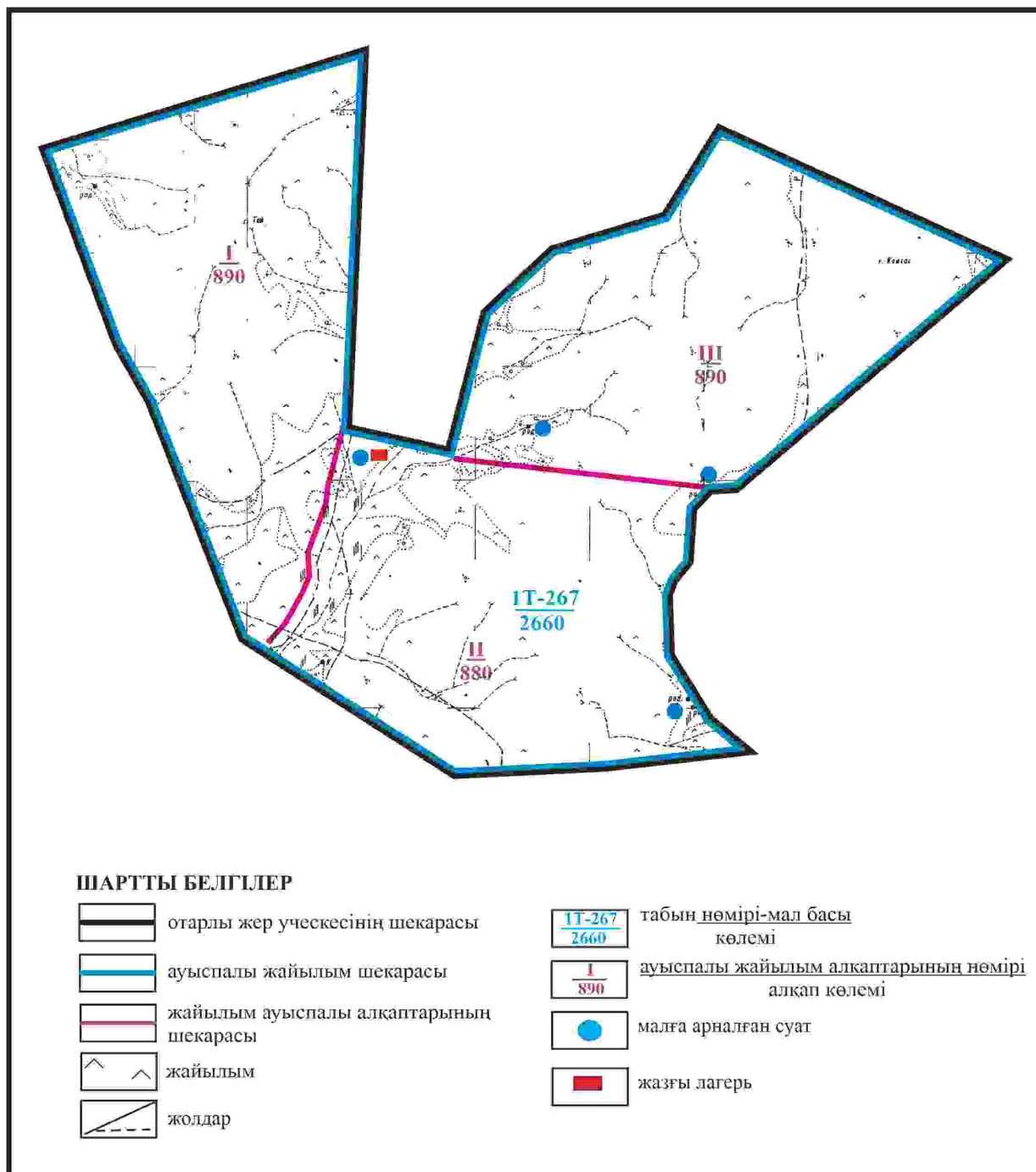
Қарқаралы аудандық мәслихатының  
2024 жылғы 08 ақпандағы  
№ VIII-17/132 шешіміне  
208 қосымша

**Қарқаралы ауданы Қайнарбұлақ ауылдық округі отарлы жер учаскелерінің шекараларында Милыбұлақ ауылының жайылымдық инфрақұрылым объектілерінің, жайылым алаңдарының және сыртқы және ішкі шекараларының схемасы**



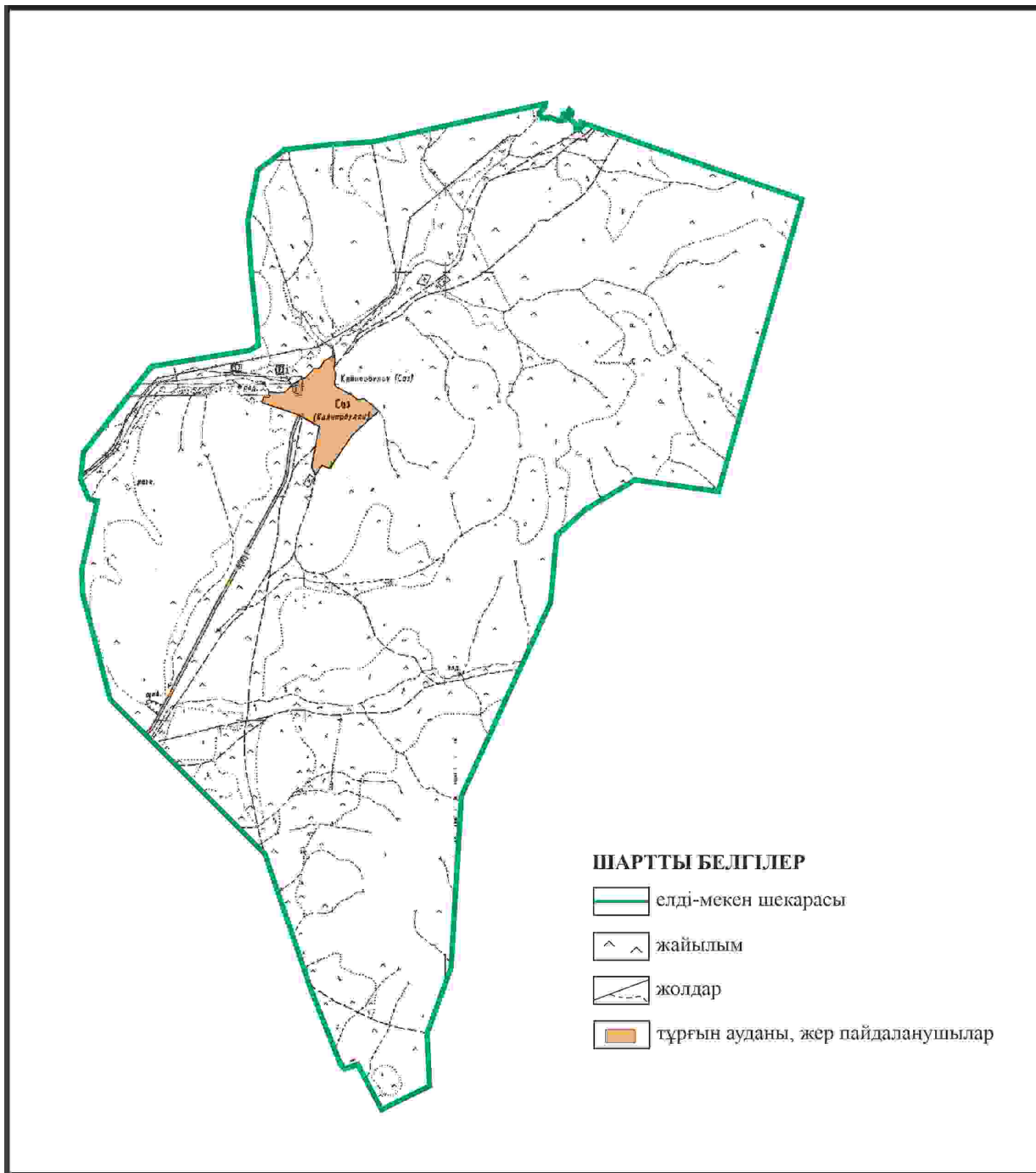
Қарқаралы аудандық мәслихатының  
2024 жылғы 08 ақпандағы  
№ VIII-17/132 шешіміне  
209 қосымша

**Қарқаралы ауданы Қайнарбұлақ ауылдық округі отарлы жер учаскесінің шекарасында  
Милыбұлақ ауылының су көздеріне жайылым пайдаланушылардың қол жеткізу схемасы**



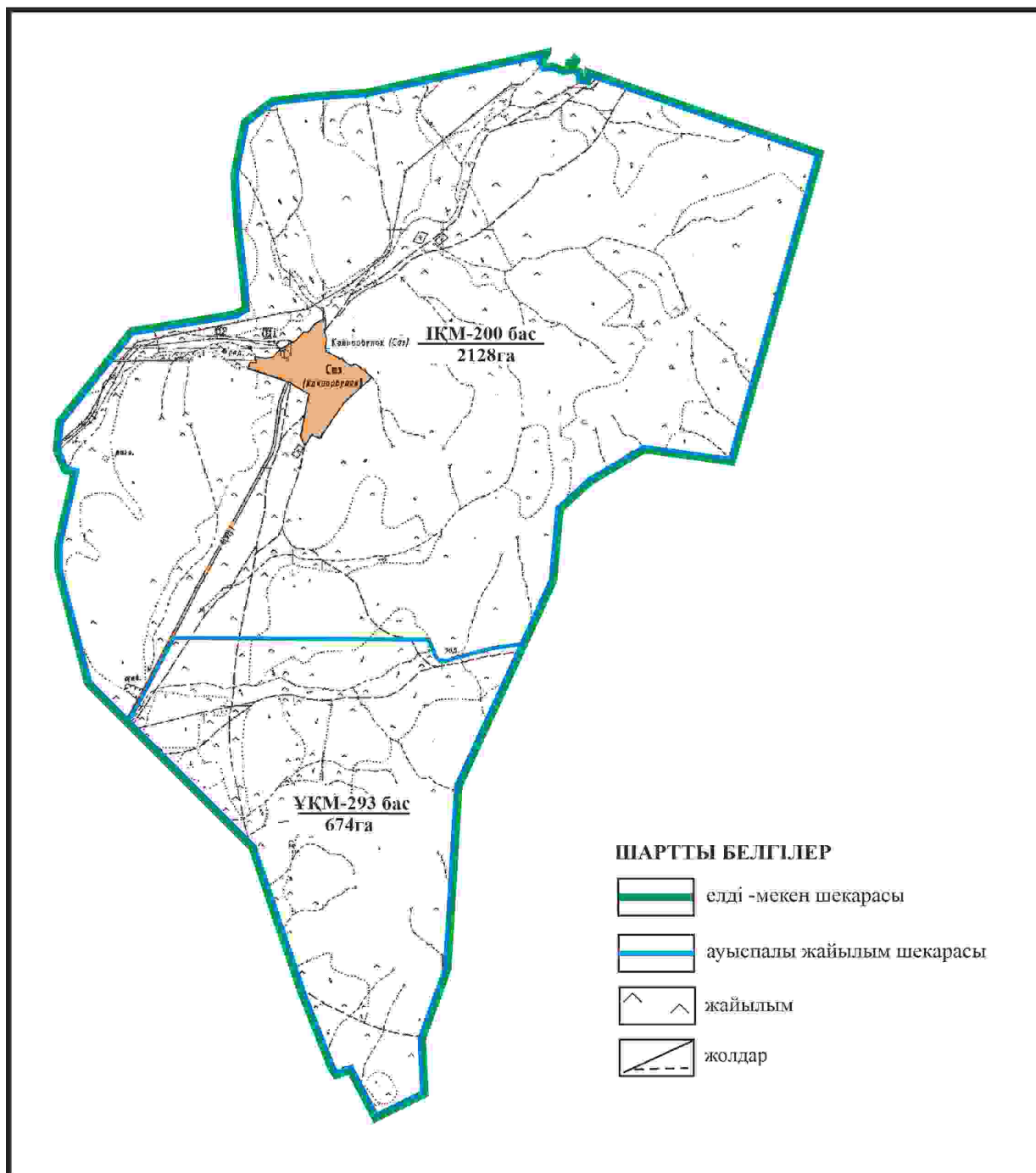
Қарқаралы аудандық мәслихатының  
 2024 жылғы 08 ақпандағы  
 № VIII-17/132 шешіміне  
 210 қосымша

**Қарқаралы ауданы Қайнарбұлақ ауылдық округі Саз ауылының аумағындағы жер учаскелерінің меншік иеленушілері мен жер пайдаланушылардың жайылымдарының орналастыру схемасы**



Қарқаралы аудандық мәслихатының  
2024 жылғы 08 ақпандағы  
№ VIII-17/132 шешіміне  
211 қосымша

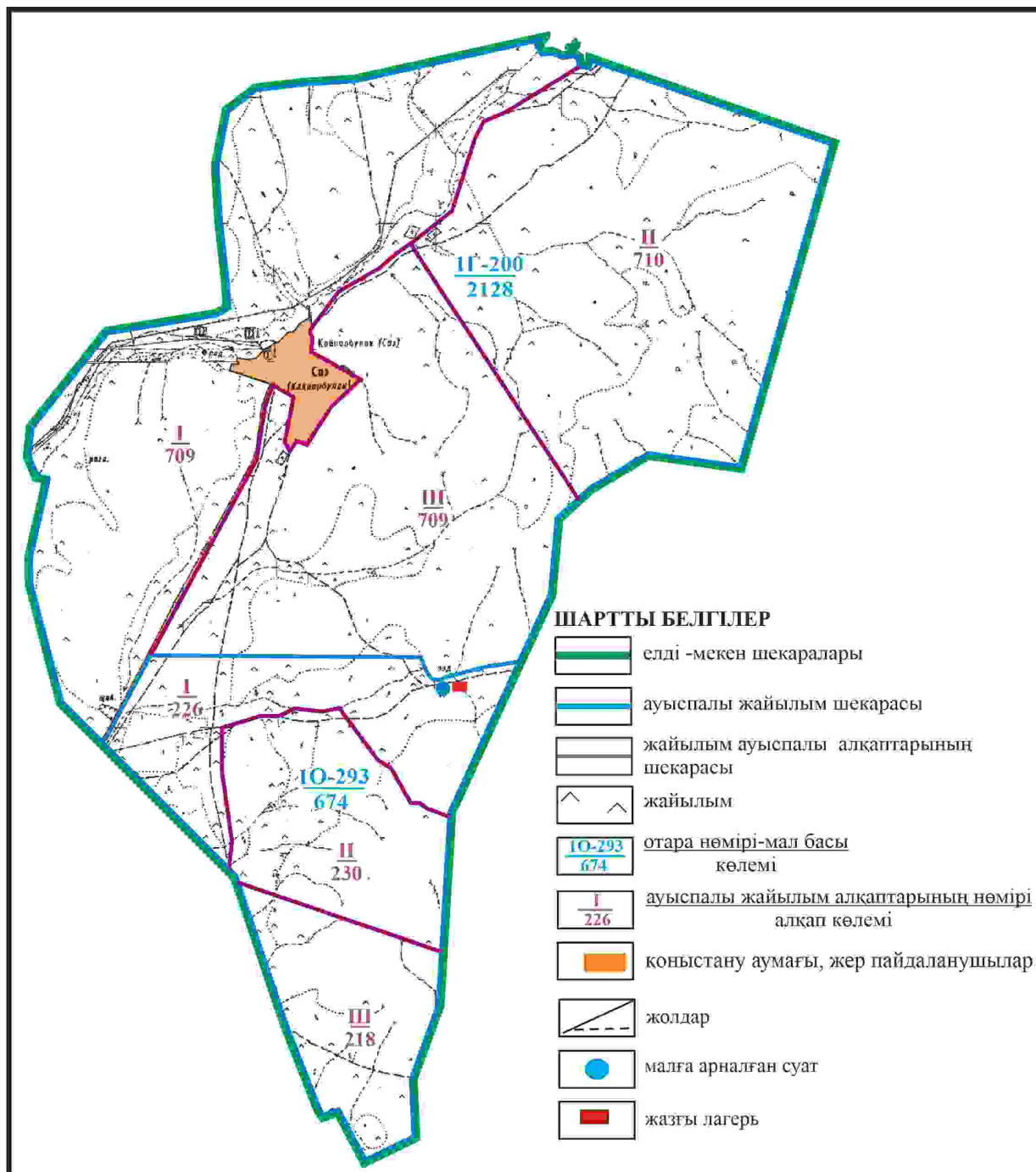
**Қарқаралы ауданының Қайнарбұлақ ауылдық округі Саз ауылының шекараларында ауыл шаруашылығының мал басын орналастыру үшін жайылымдарды қайта бөлу схемасы**



Қарқаралы аудандық мәслихатының  
2024 жылғы 08 ақпандағы  
№ VIII-17/132 шешіміне  
212 қосымша

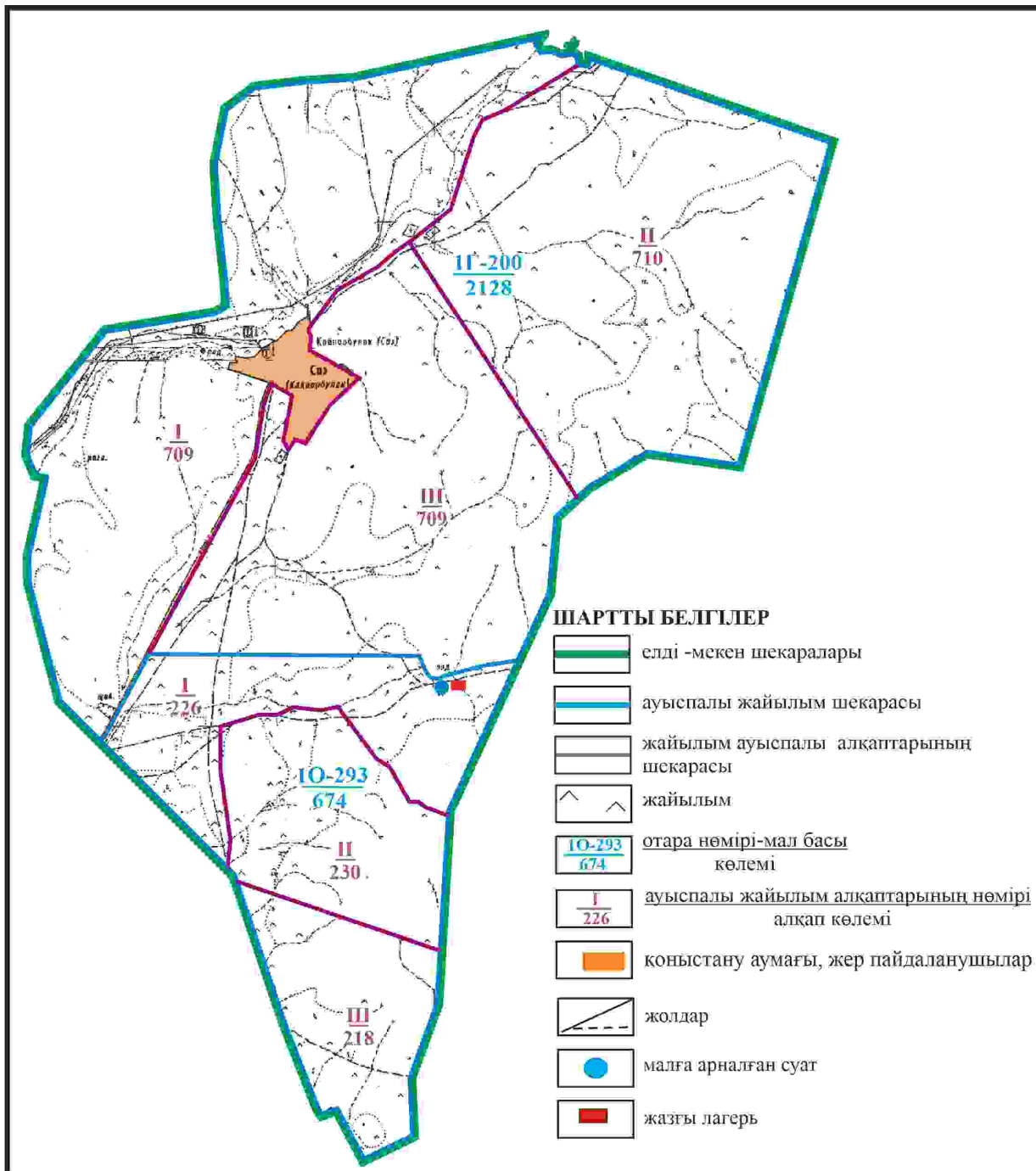
**Қарқаралы ауданы Қайнарбұлақ ауылдық округі Саз ауылының шекараларында, жайылымдық инфрақұрылым объектілерінің, жайылым алаңдарының және сыртқы және ішкі шекараларының схемасы**





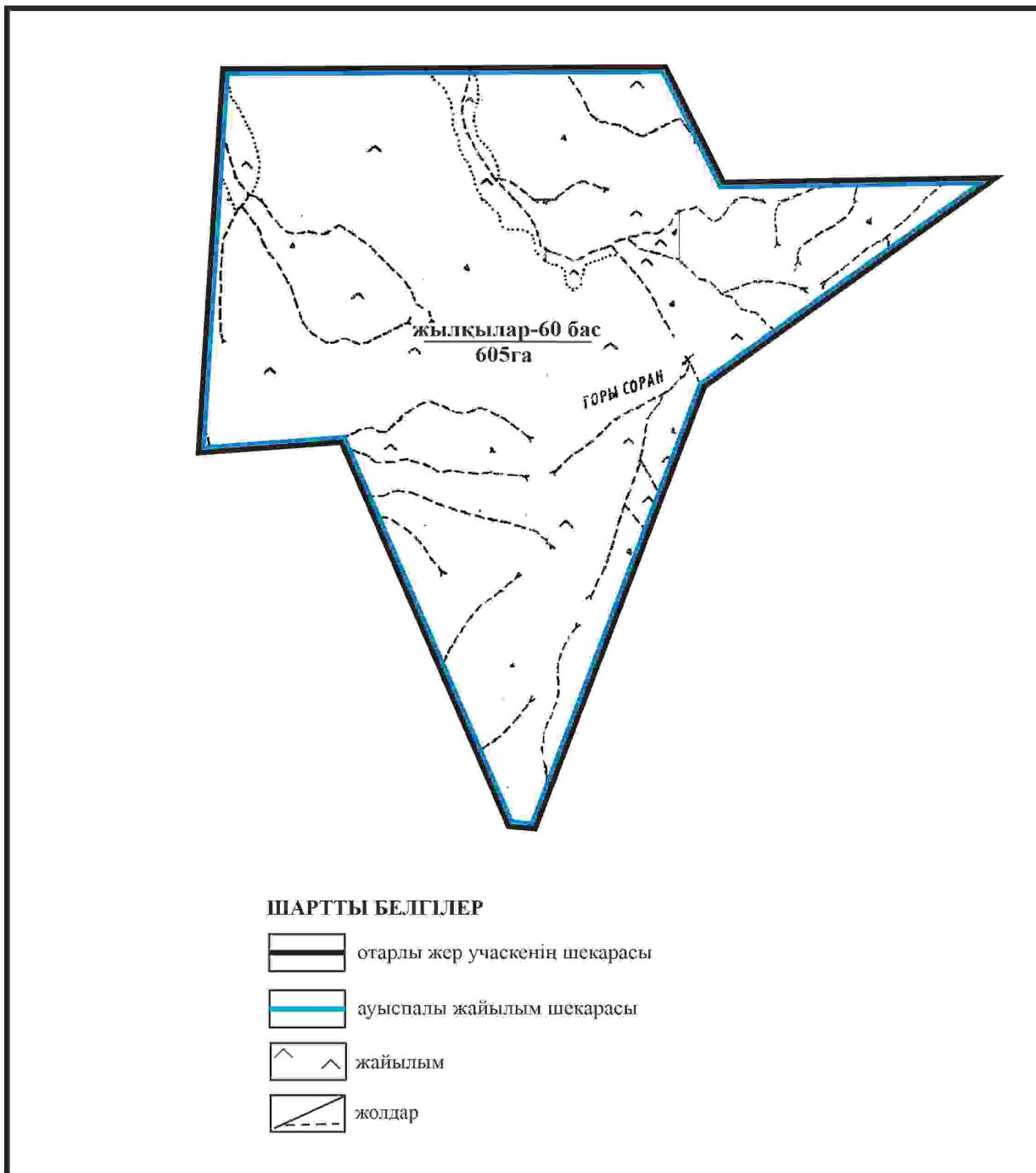
Қарқаралы аудандық мәслихатының  
2024 жылғы 08 ақпандағы  
№ VIII-17/132 шешіміне  
213 қосымша

**Қарқаралы ауданы Қайнарбұлақ ауылдық округі Саз ауылының шекараларында жайылым пайдаланушылардың су көздеріне қол жеткізу схемасы**



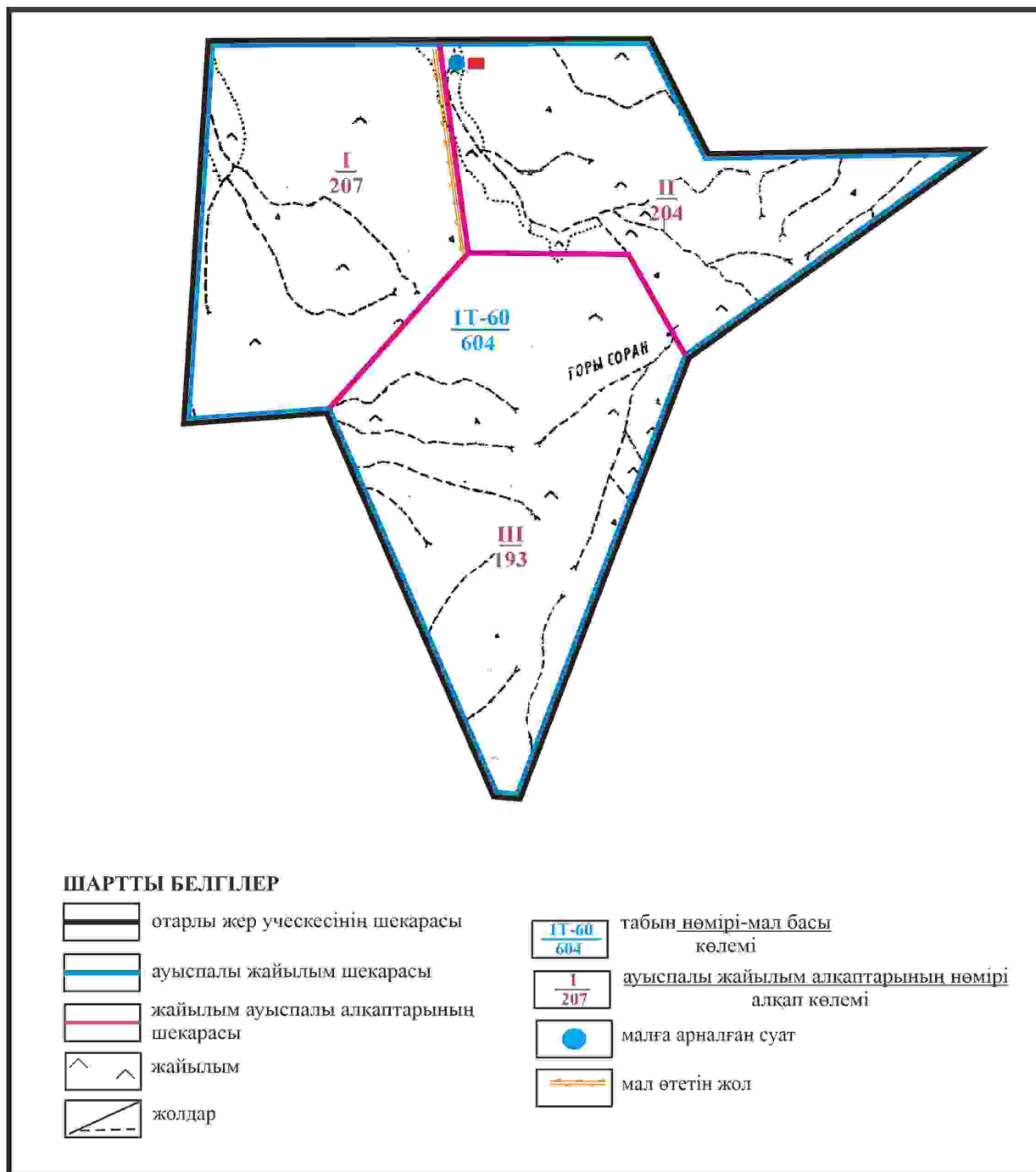
Қарқаралы аудандық мәслихатының  
 2024 жылғы 08 ақпандағы  
 № VIII-17/132 шешіміне  
 214 қосымша

**Қарқаралы ауданы Қайнарбұлақ ауылдық округі отарлы жер учаскесінің шекараларында Саз ауылының ауыл шаруашылығы жануарларының мал басын орналастыру үшін жайылымдарды қайта бөлу схемасы**



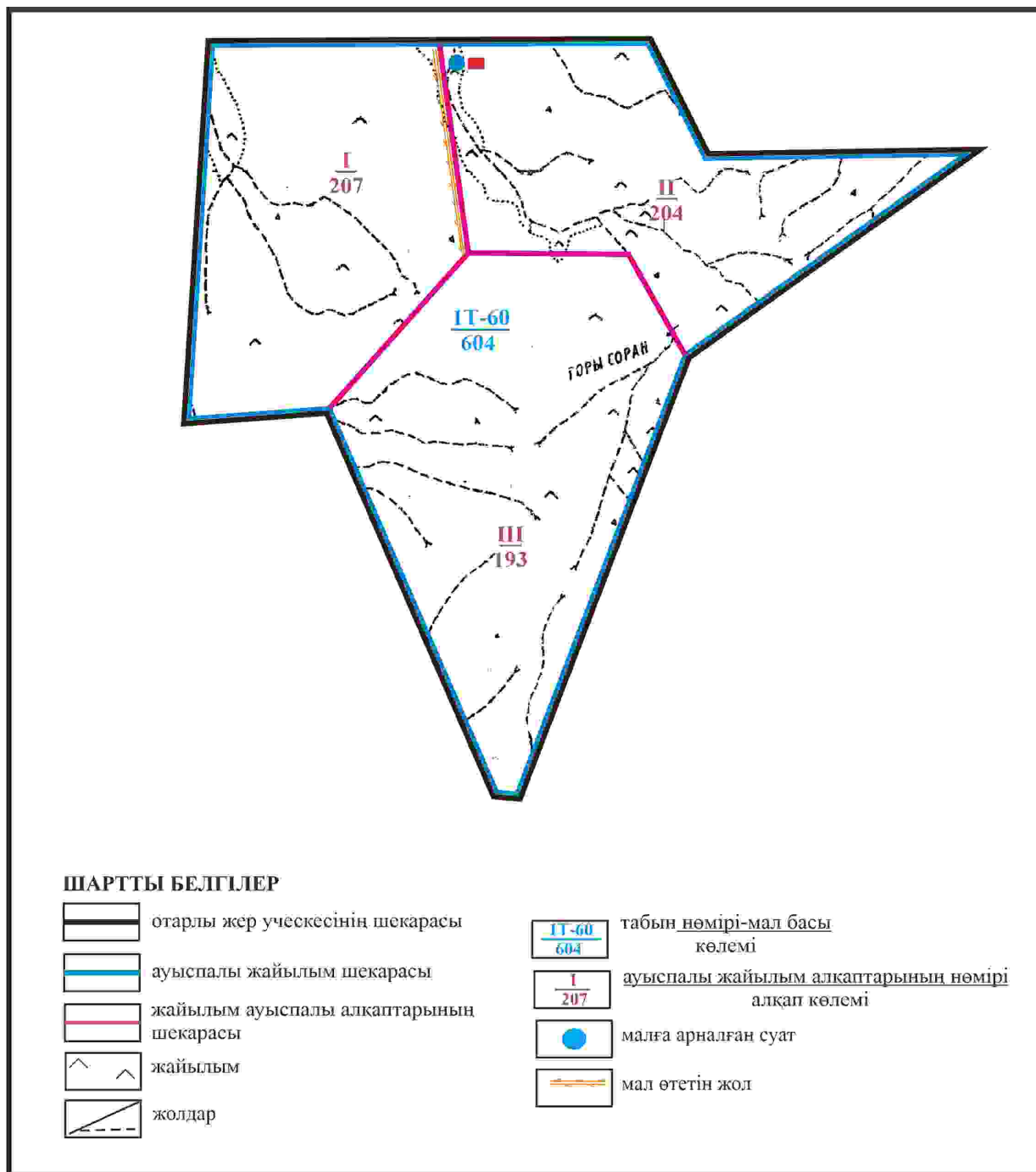
Қарқаралы аудандық мәслихатының  
2024 жылғы 08 ақпандағы  
№ VIII-17/132 шешіміне  
215 қосымша

**Қарқаралы ауданы Қайнарбұлақ ауылдық округі отарлы жер учаскелерінің шекараларында Саз ауылының жайылымдық инфрақұрылым объектілерінің, жайылым алаңдарының және сыртқы және ішкі шекараларының схемасы**



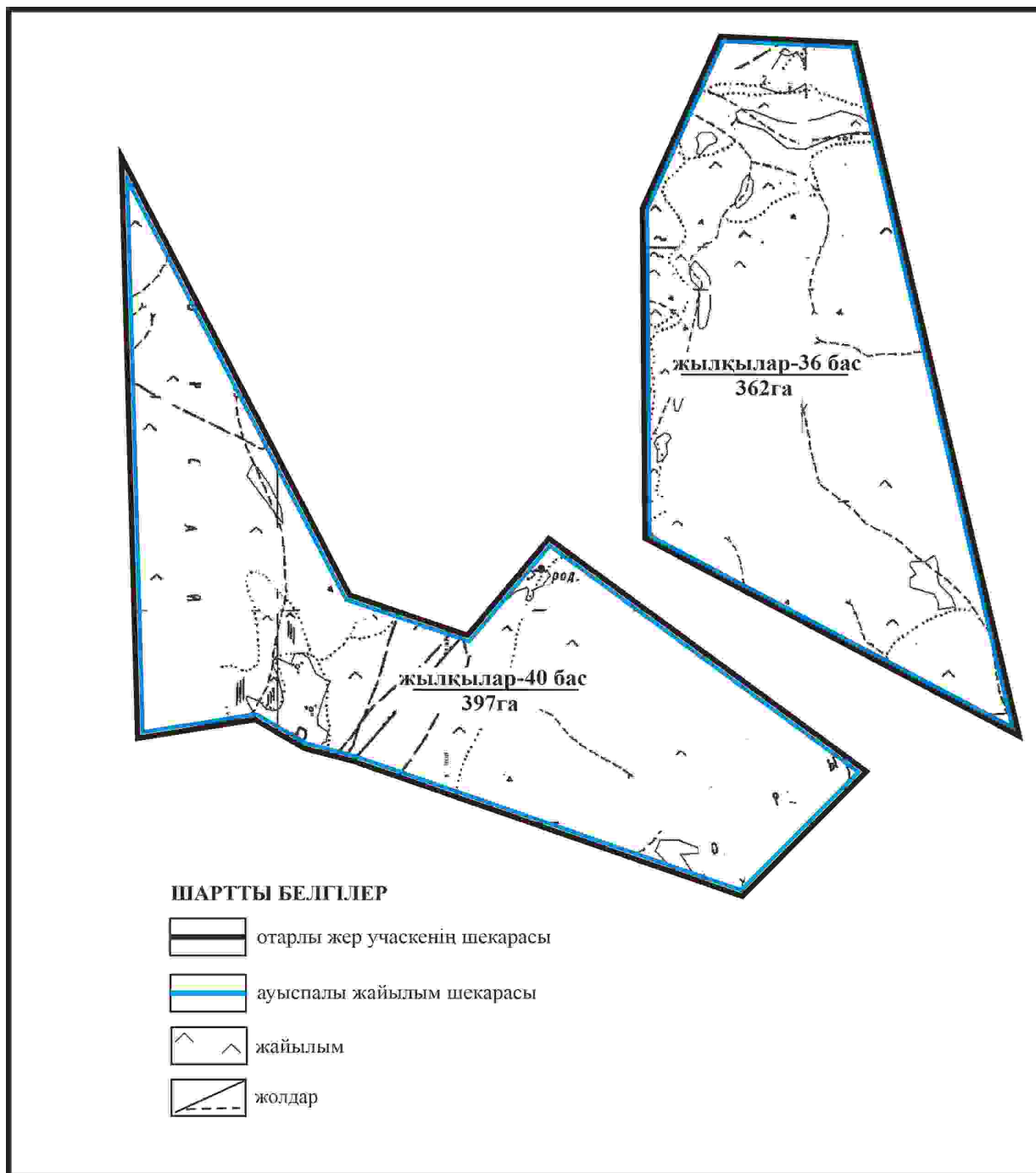
Қарқаралы аудандық мәслихатының  
2024 жылғы 08 ақпандағы  
№ VIII-17/132 шешіміне  
216 қосымша

**Қарқаралы ауданы Қайнарбұлақ ауылдық округі отарлы жер уческесінің шекаларында Саз ауылының су көздеріне жайылым пайдаланушылардың қол жеткізу схемасы**



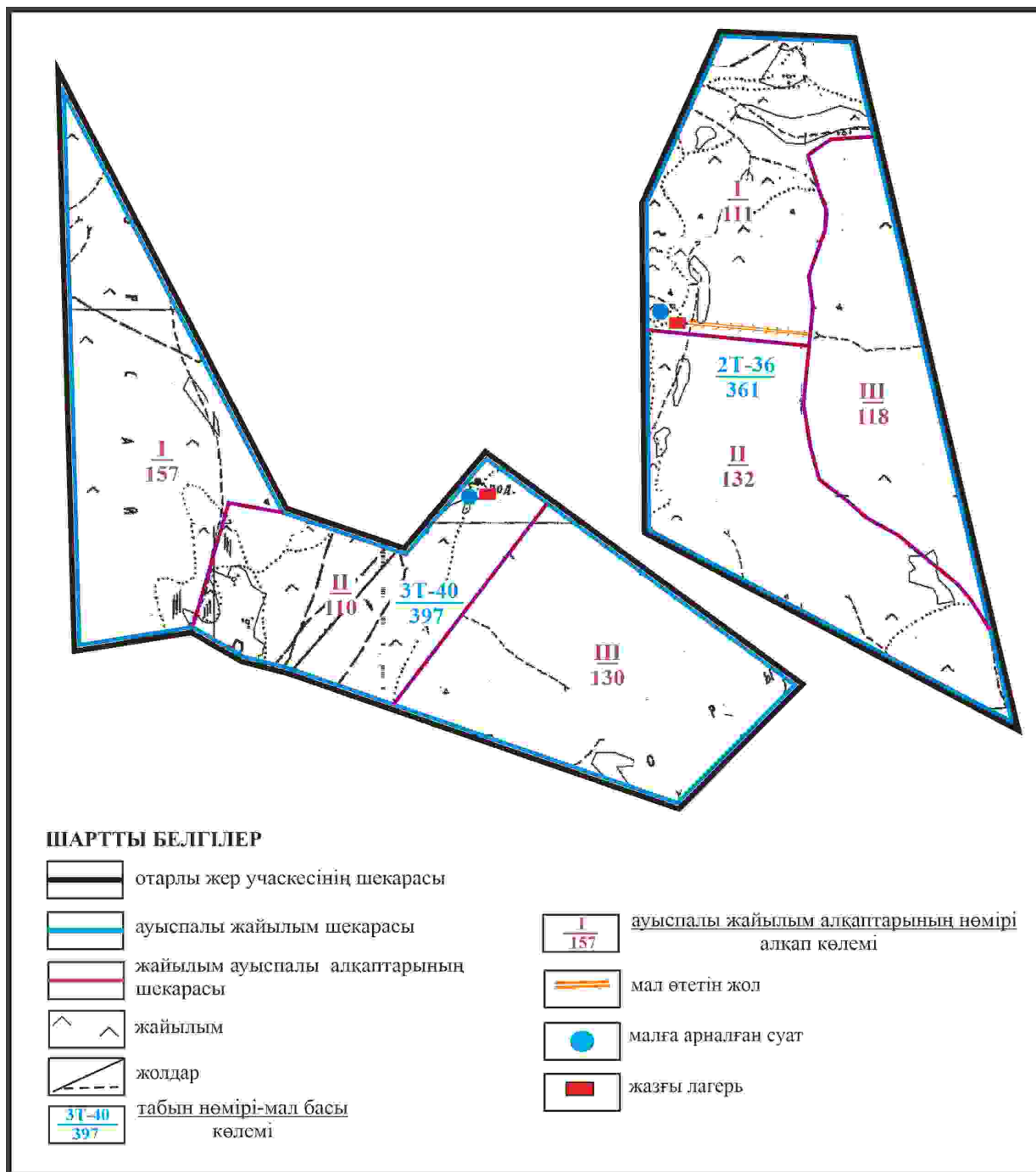
Қарқаралы аудандық мәслихатының  
 2024 жылғы 08 ақпандағы  
 № VIII-17/132 шешіміне  
 217 қосымша

**Қарқаралы ауданы Қайнарбұлақ ауылдық округі отарлы жер уческесінің шекаларында Саз ауылының ауыл шаруашылығы жануарларының мал басын орналастыру үшін жайылымдарды қайта бөлу схемасы**



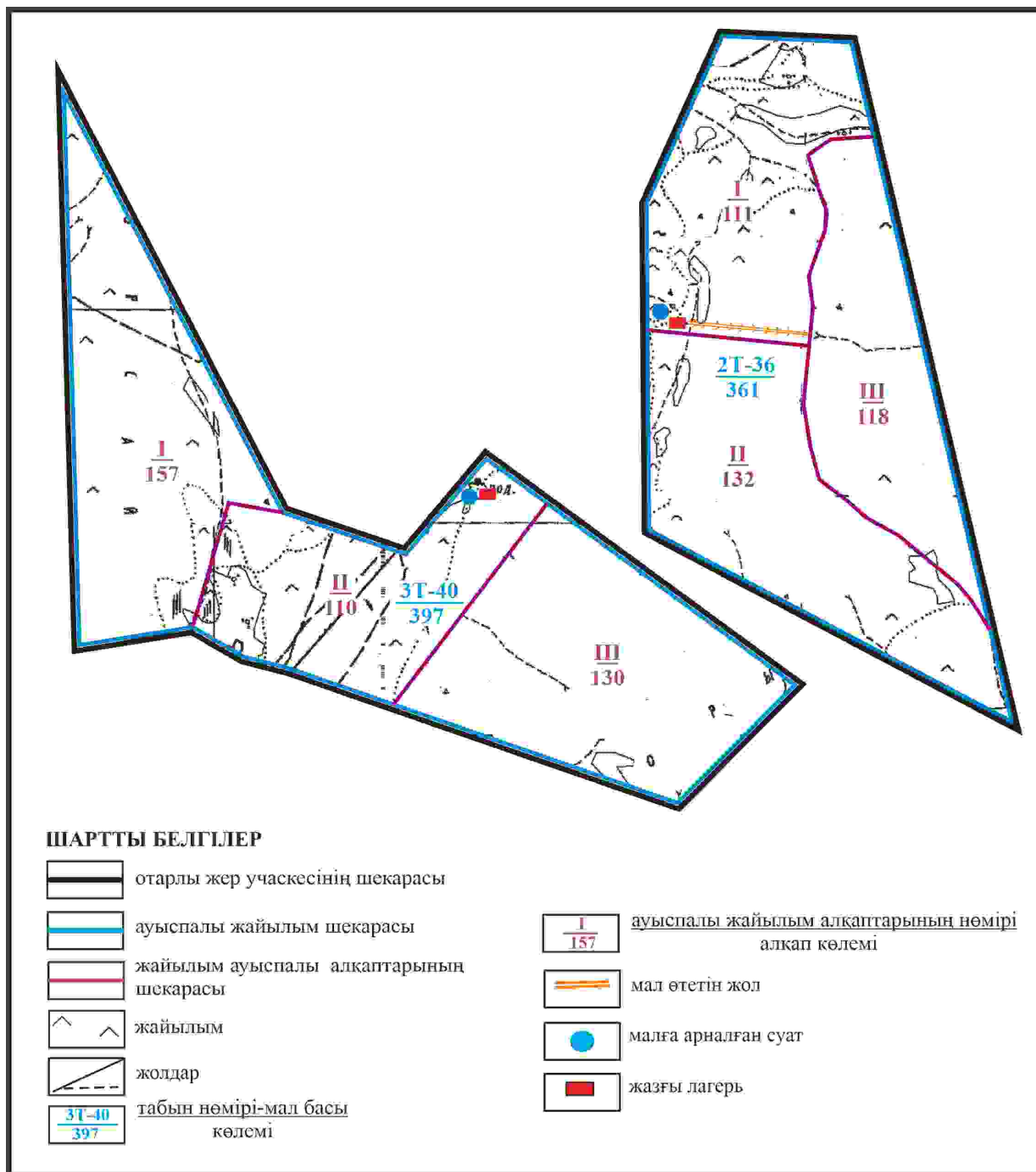
Қарқаралы аудандық мәслихатының  
 2024 жылғы 08 ақпандағы  
 № VIII-17/132 шешіміне  
 218 қосымша

**Қарқаралы ауданы Қайнарбұлақ ауылдық округі отарлы жер учаскесінің шекараларында Саз ауылының жайылымдық инфрақұрылым объектілерінің, жайылым алаңдарының және сыртқы және ішкі шекараларының схемасы**



Қарқаралы аудандық мәслихатының  
2024 жылғы 08 ақпандағы  
№ VIII-17/132 шешіміне  
219 қосымша

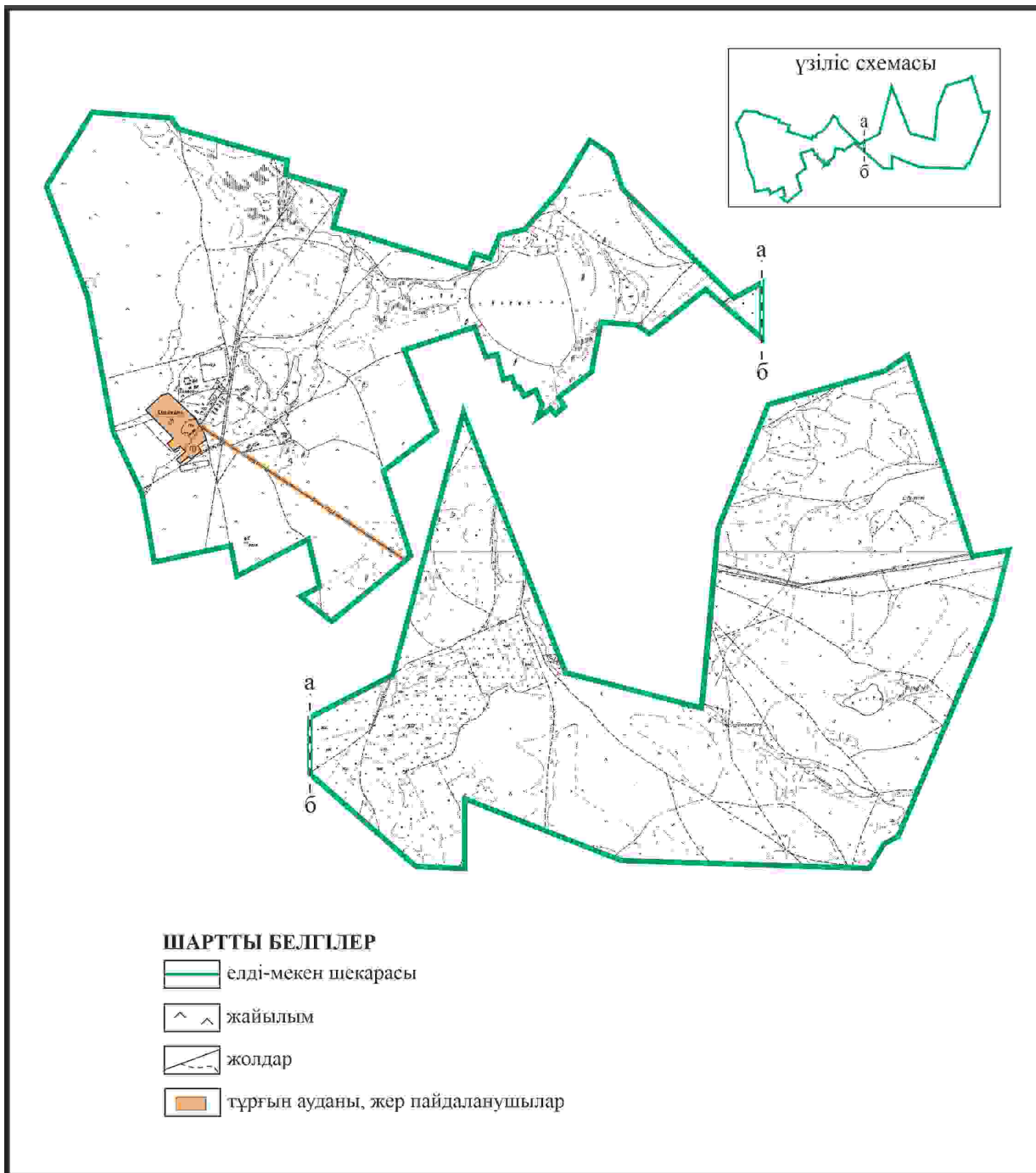
**Қарқаралы ауданы Қайнарбұлақ ауылдық округі отарлы жер учаскесінің шекаларында Саз ауылының шекараларында жайылым пайдаланушылардың су көздеріне қол жеткізу схемасы**



Қарқаралы аудандық мәслихатының  
2024 жылғы 08 ақпандағы  
№ VIII-17/132 шешіміне  
220 қосымша

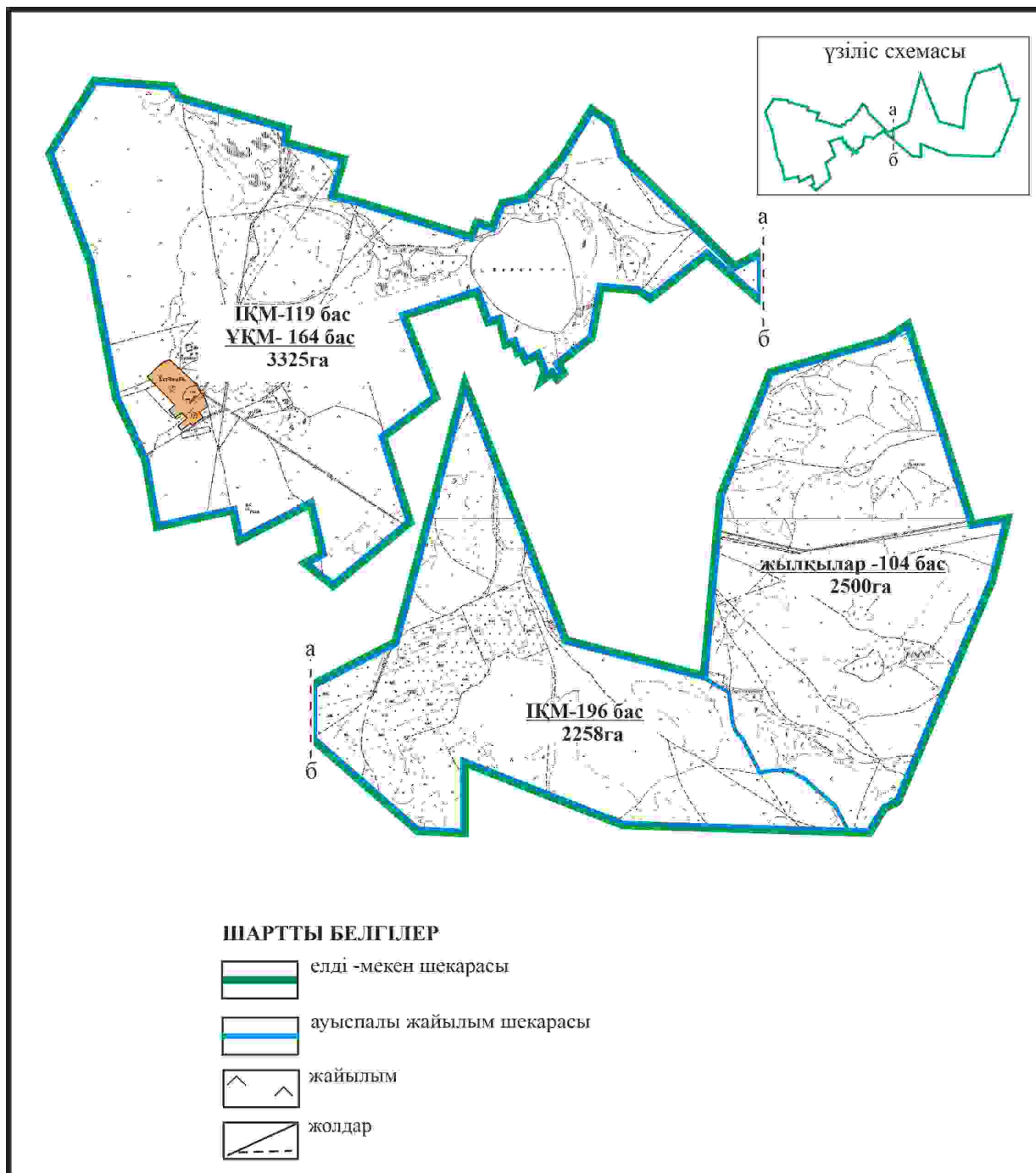
**Қарқаралы ауданы Қаракөл ауылдық округі Қаракөл ауылының аумағындағы жер учаскелерінің меншік иеленушілері мен жер пайдаланушылардың жайылымдарының орналастыру схемасы**





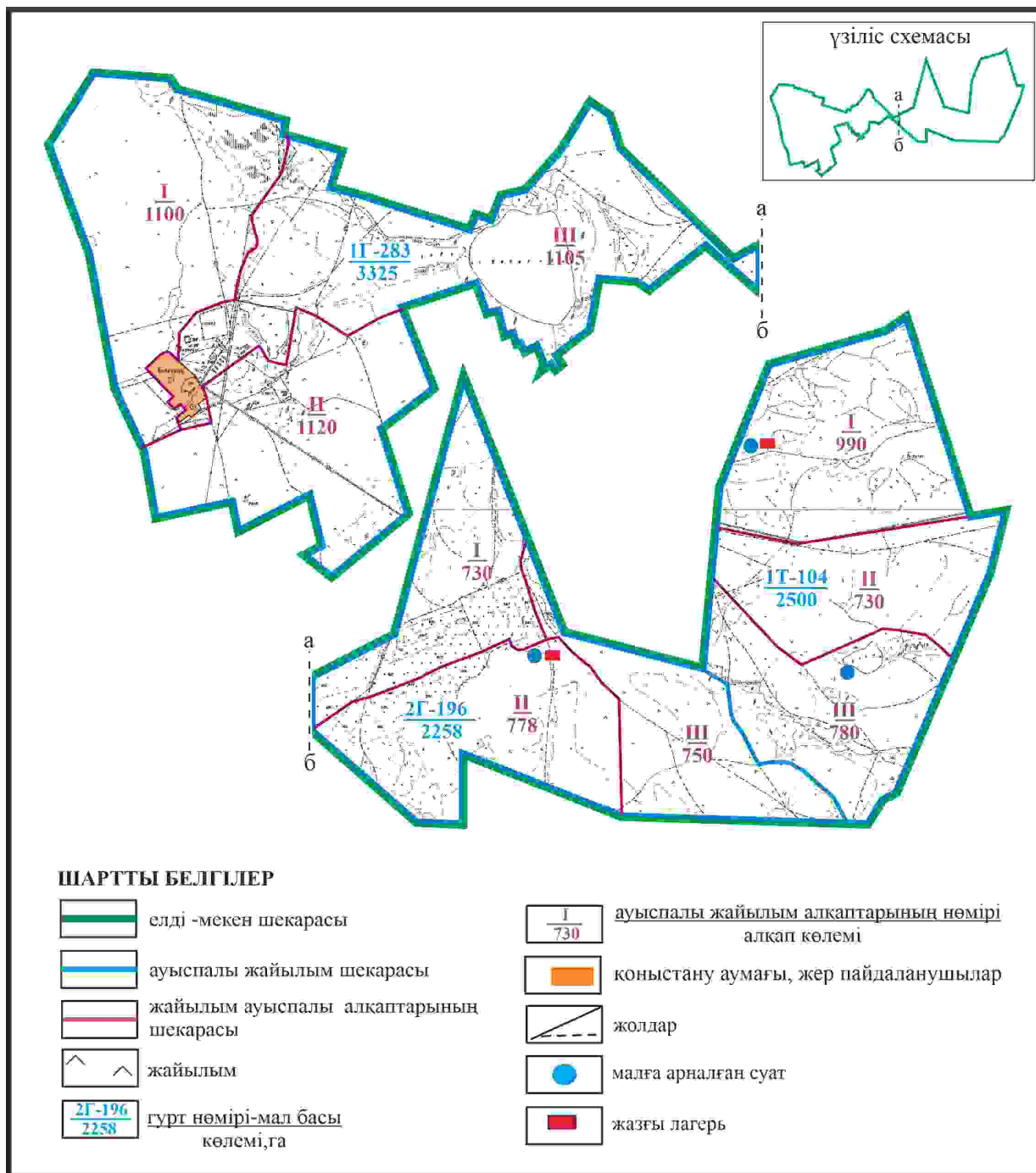
Қарқаралы аудандық мәслихатының  
 2024 жылғы 08 ақпандағы  
 № VIII-17/132 шешіміне  
 221 қосымша

**Қарқаралы ауданы Қаракөл ауылдық округі Қаракөл ауылының шекараларында ауыл шаруашылығы жануарларының мал басын орналастыру үшін жайылымдарды қайта бөлу схемасы**



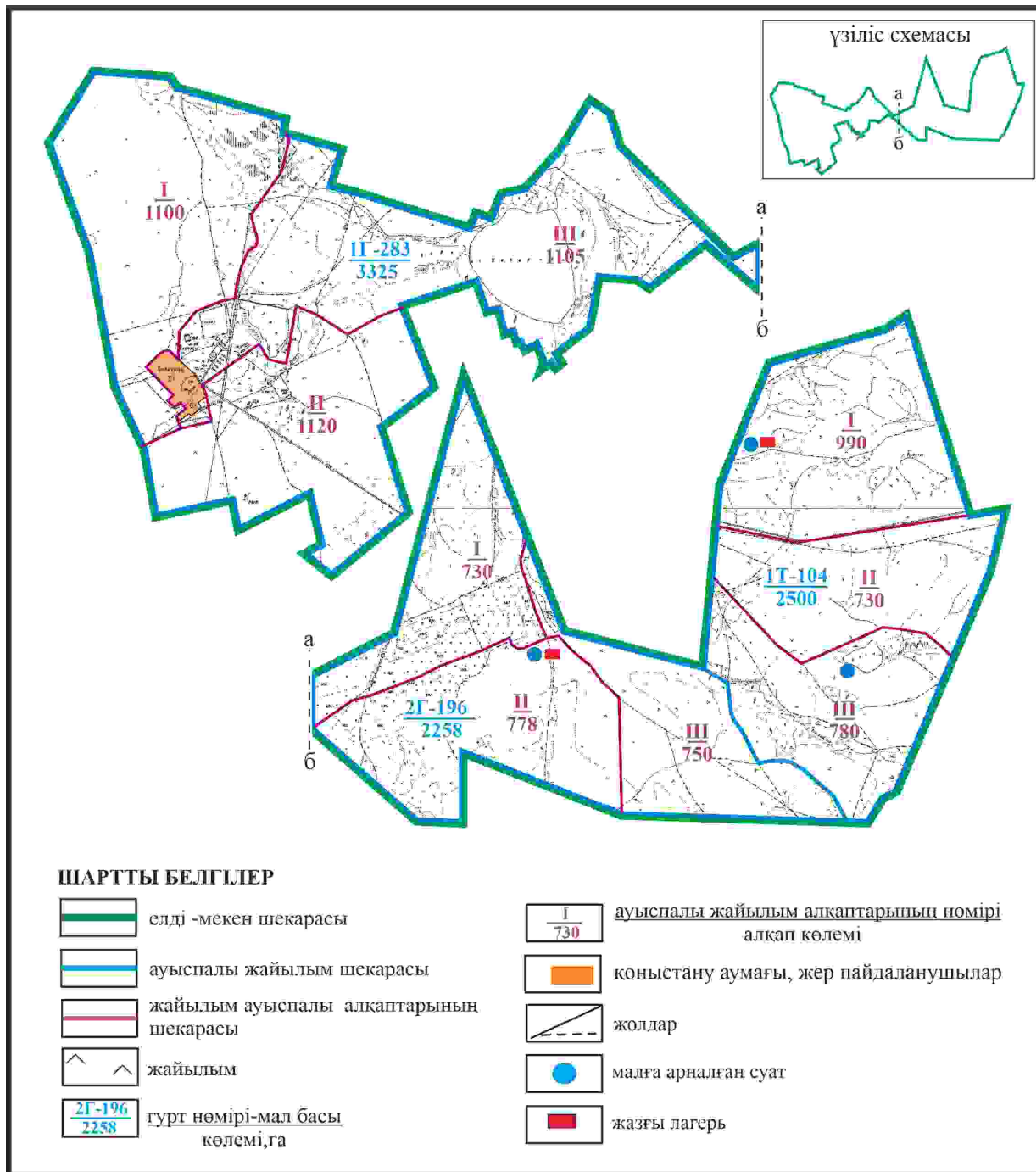
Қарқаралы аудандық мәслихатының  
2024 жылғы 08 ақпандағы  
№ VIII-17/132 шешіміне  
222 қосымша

**Қарқаралы ауданы Қаракөл ауылдық округі Қаракөл ауылының шекараларында жайылымдық инфрақұрылым объектілерінің, жайылым алаңдарының және сыртқы және ішкі шекараларының схемасы**



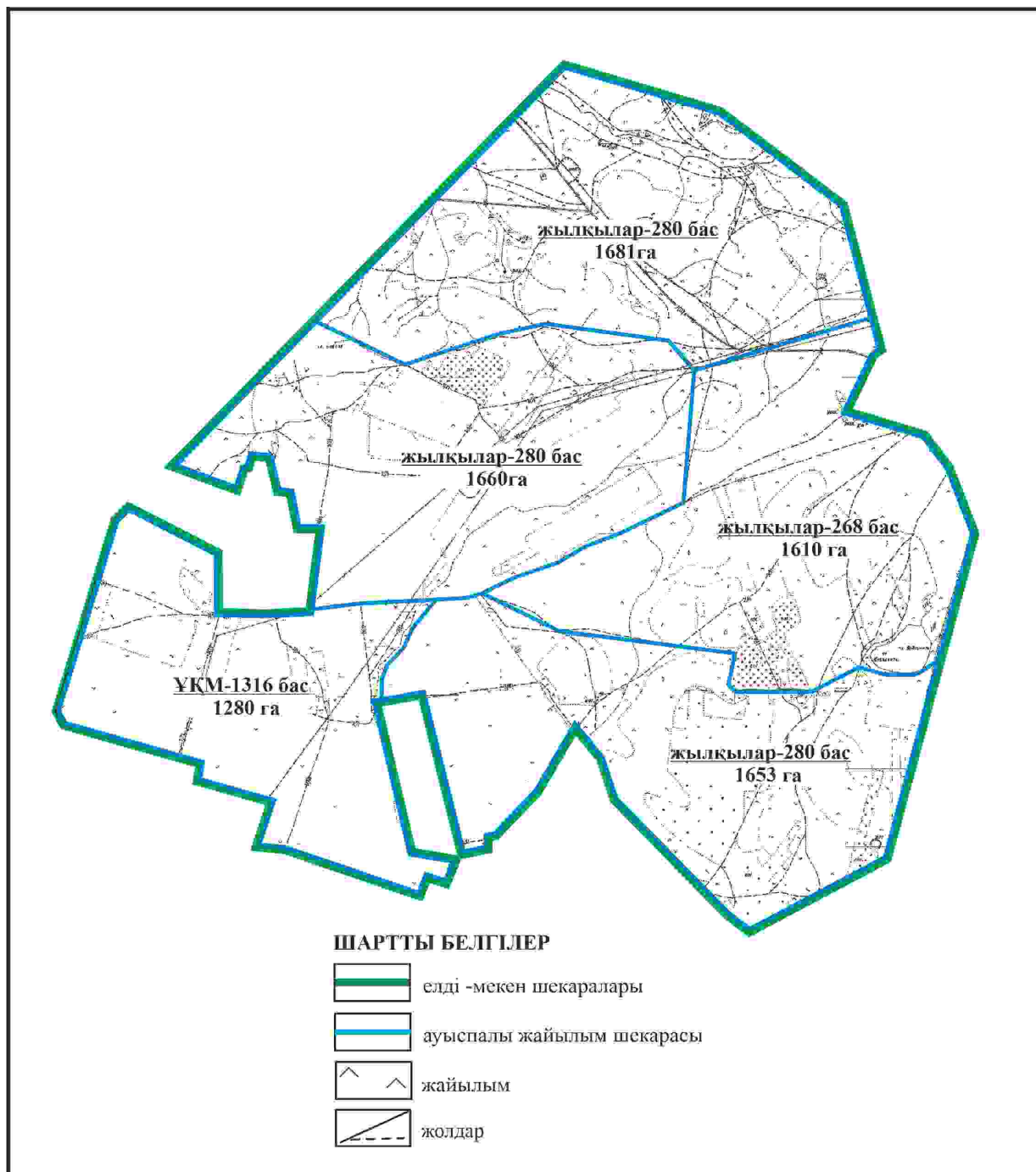
Қарқаралы аудандық мәслихатының  
2024 жылғы 08 ақпандағы  
№ VIII-17/132 шешіміне  
223 қосымша

**Қарқаралы ауданы Қаракөл ауылдық округі Қаракөл ауылының шекараларында жайылым пайдаланушылардың су көздеріне қол жеткізу схемасы**



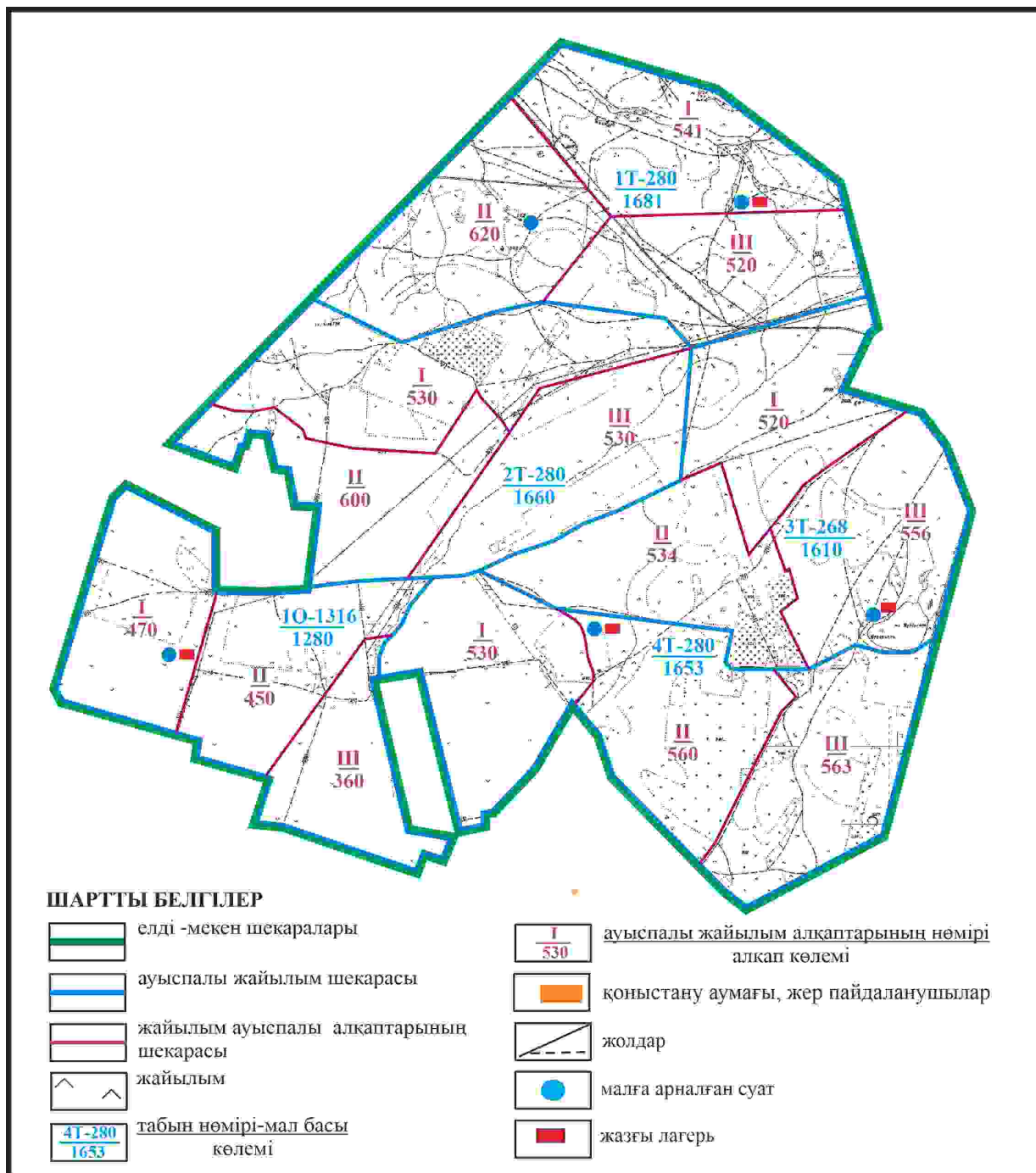
Қарқаралы аудандық мәслихатының  
2024 жылғы 08 ақпандағы  
№ VIII-17/132 шешіміне  
224 қосымша

**Қарқаралы ауданы Қаракөл ауылдық округі отарлы жер учаскесінің шекараларында  
Қаракөл ауылының ауыл шаруашылығы жануарларының мал басын орналастыру үшін  
жайылымдарды қайта бөлу схемасы**



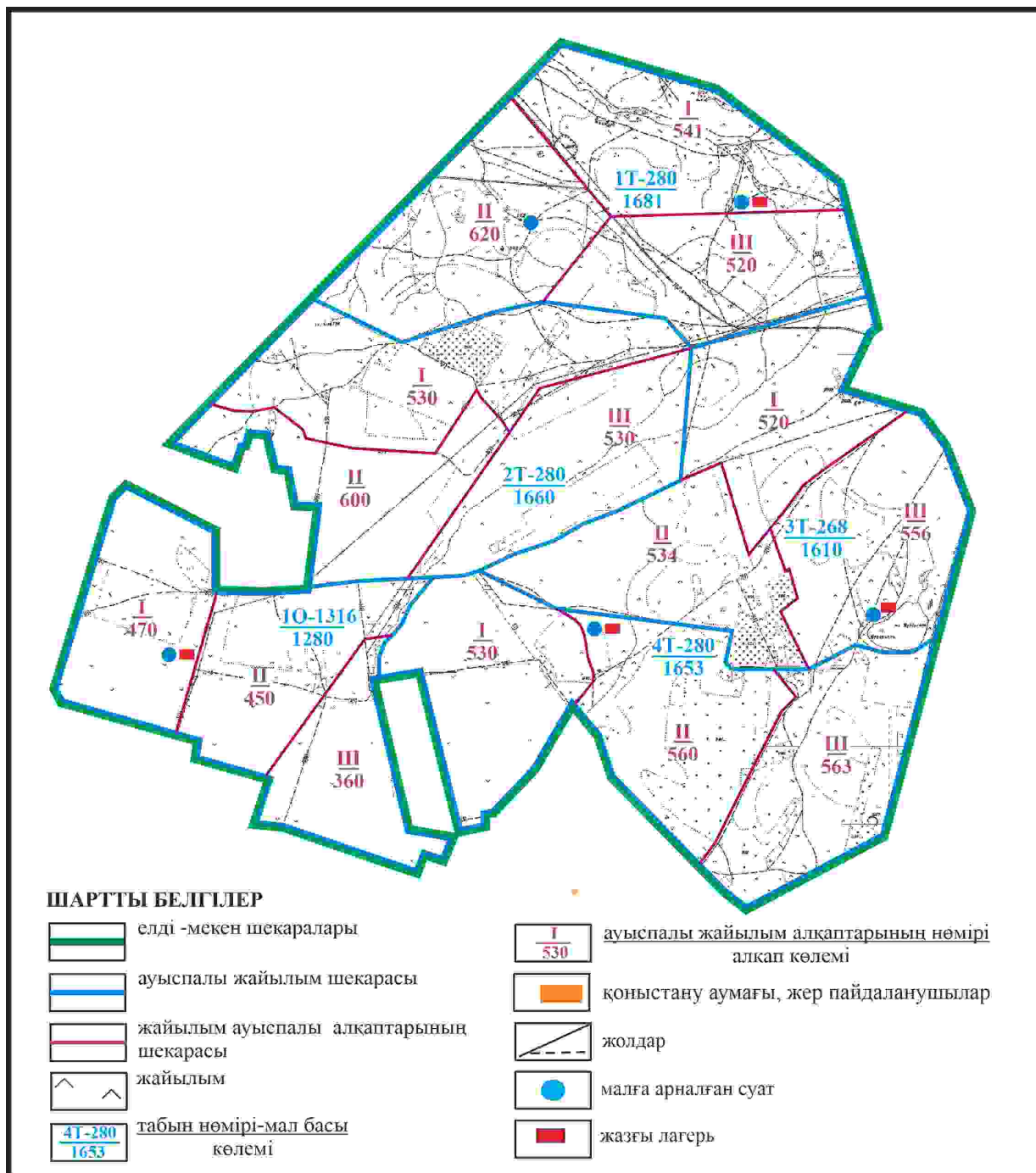
Қарқаралы аудандық мәслихатының  
 2024 жылғы 08 ақпандағы  
 № VIII-17/132 шешіміне  
 225 қосымша

**Қарқаралы ауданы Қаракөл ауылдың округі отарлы жер учаскесінің шекараларында  
 Қаракөл ауылының жайылымдық инфрақұрылым объектілерінің, жайылым алаңдарының  
 және сыртқы және ішкі шекараларының схемасы**



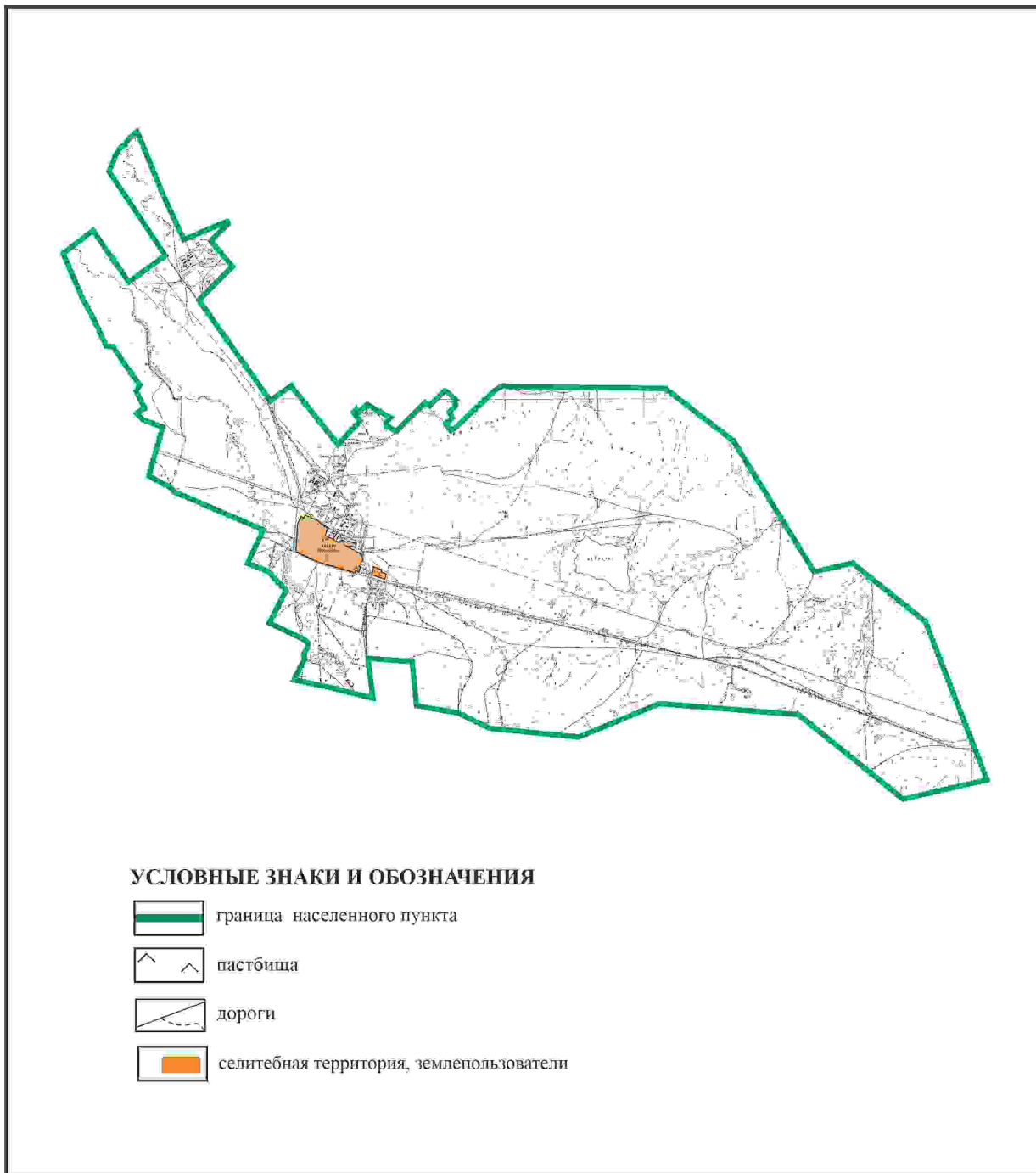
Қарқаралы аудандық мәслихатының  
2024 жылғы 08 ақпандағы  
№ VIII-17/132 шешіміне  
226 қосымша

**Қарқаралы ауданы Қаракөл ауылдық округі отарлы жер учаскесінің шекараларында  
Қаракөл ауылының жайылым пайдаланушылардың су көздеріне қол жеткізу схемасы**



Қарқаралы аудандық мәслихатының  
2024 жылғы 08 ақпандағы  
№ VIII-17/132 шешіміне  
227 қосымша

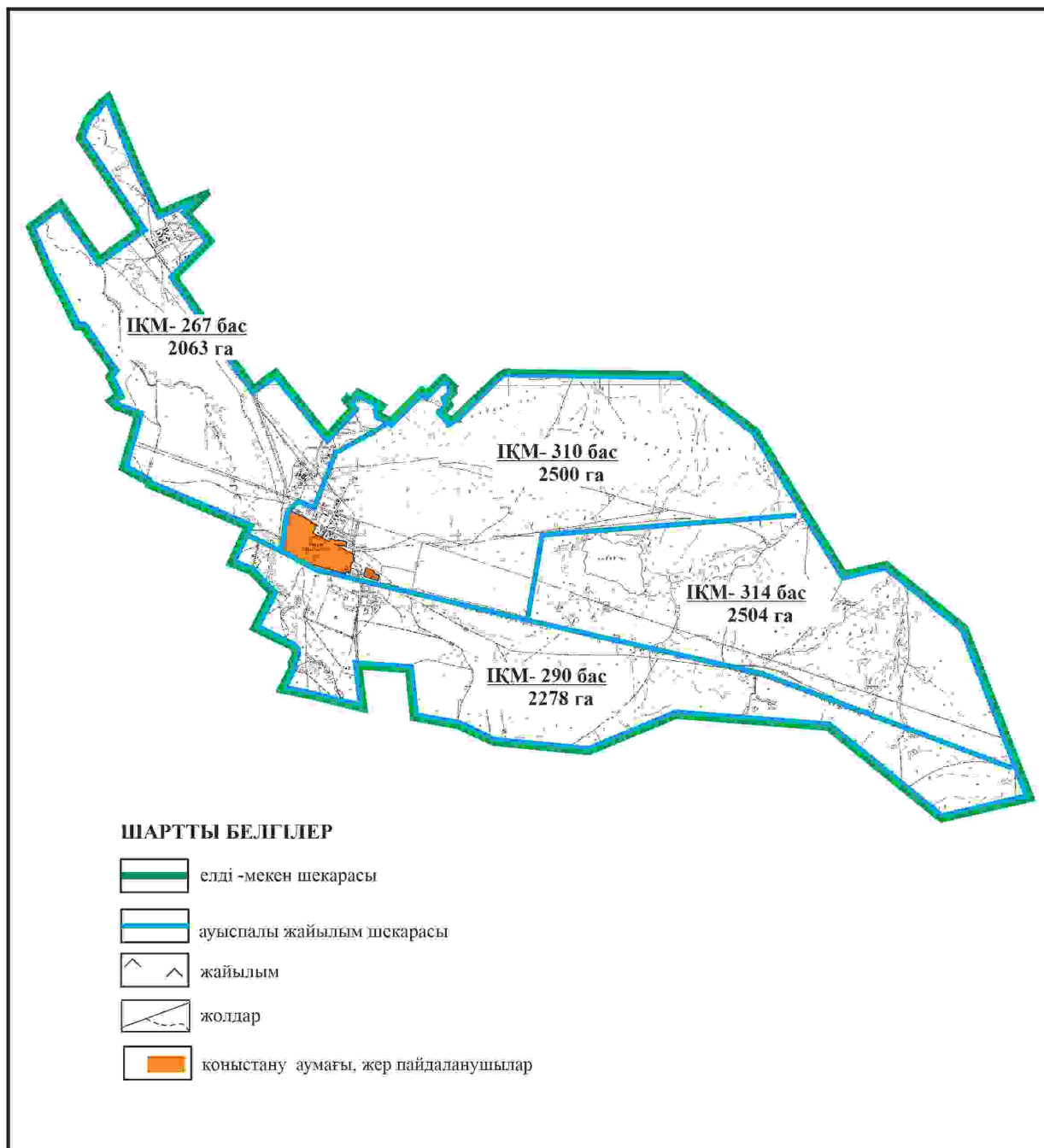
**Қарқаралы ауданы Қаршығалы ауылдық округі Көктас ауылының аумағындағы жер учаскелерінің меншік иеленушілері мен жер пайдаланушылардың жайылымдарын орналастыру схемасы**



Қарқаралы аудандық мәслихатының  
2024 жылғы 08 ақпандағы  
№ VIII-17/132 шешіміне  
228 қосымша

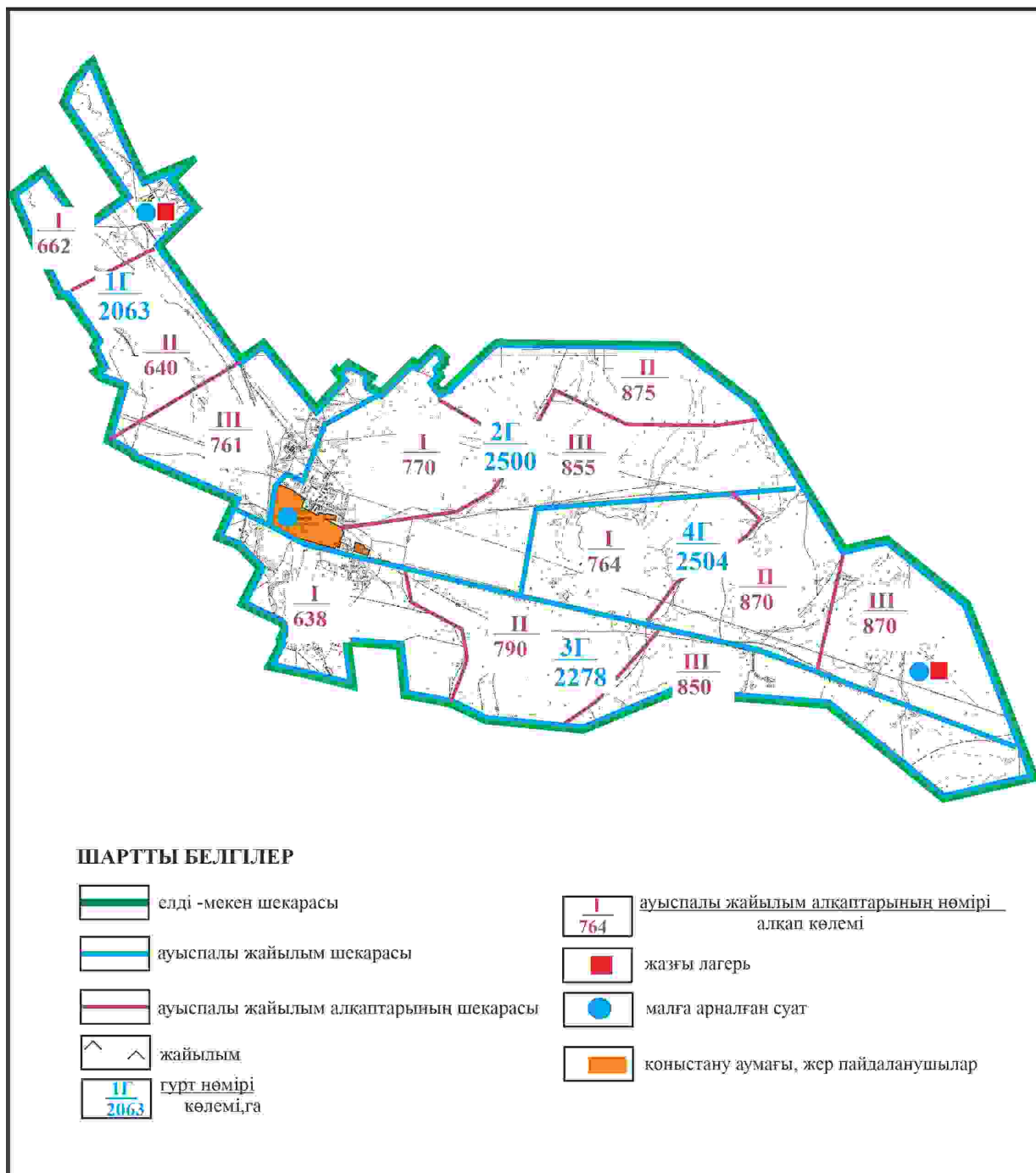
**Қарқаралы ауданы Қаршығалы ауылдық округі Көктас ауылының шекараларында ауыл шаруашылығы жануарларының мал басын орналастыру үшін жайылымдарды қайта бөлу схемасы**





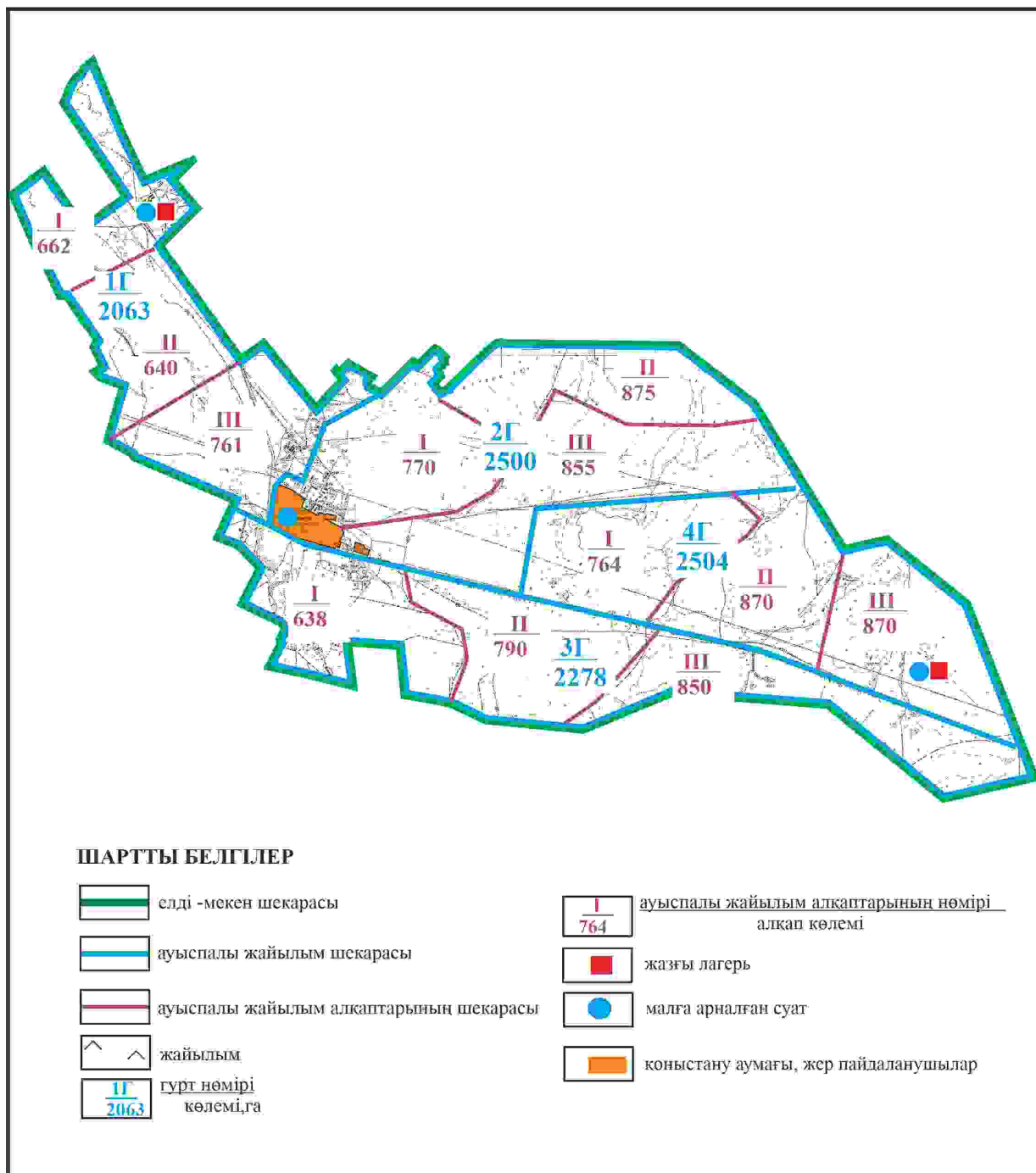
Қарқаралы аудандық мәслихатының  
 2024 жылғы 08 ақпандағы  
 № VIII-17/132 шешіміне  
 229 қосымша

**Қарқаралы ауданы Қаршығалы ауылдық округі Көктас ауылының шекараларында жайылымдық инфрақұрылым объектілерінің, жайылым алаңдарының және сыртқы және ішкі шекараларының схемасы**



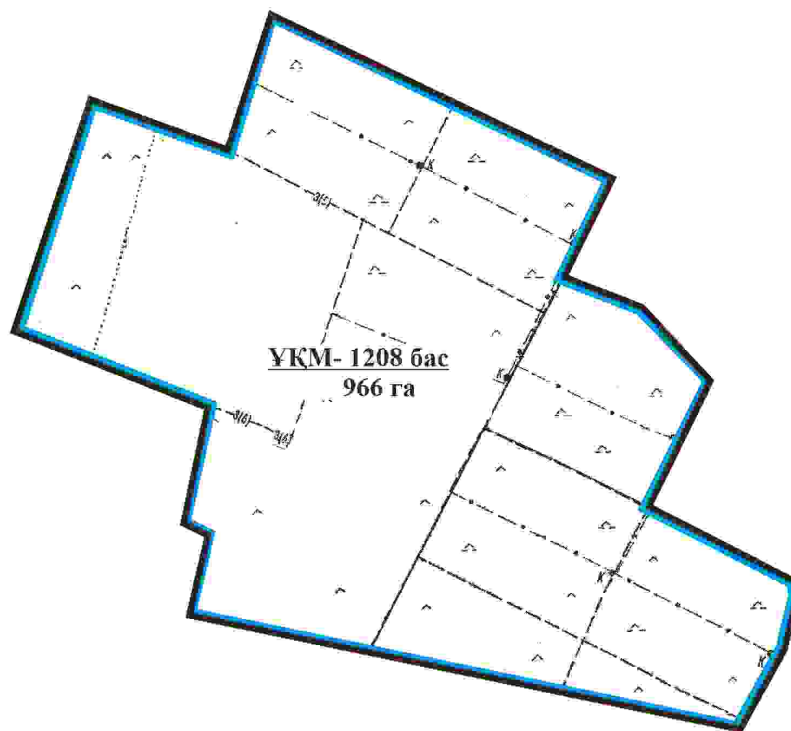
Қарқаралы аудандық мәслихатының  
2024 жылғы 08 ақпандағы  
№ VIII-17/132 шешіміне  
230 қосымша

**Қарқаралы ауданы Қаршығалы ауылдық округі Көктас ауылының шекараларында жайылым пайдаланушылардың су көздеріне қол жеткізу схемасы**







Қарқаралы аудандық мәслихатының  
2024 жылғы 08 ақпандағы  
№ VIII-17/132 шешіміне  
231 қосымша

**Қарқаралы ауданы Қаршығалы ауылдық округі 966 га көлемі отарлы жер учаскесінің шекараларында Көктас ауылының ауыл шаруашылығы жануарларының мал басын орналастыру үшін жайылымдарды қайта бөлу схемасы**

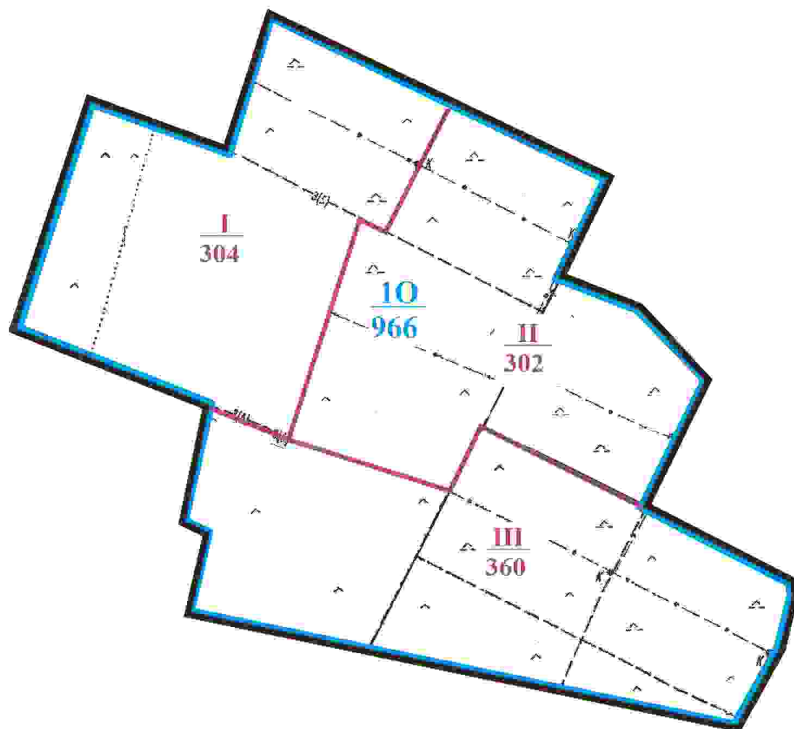


**ШАРТТЫ БЕЛГІЛЕР**







-  отарлы жер учаскесінің шекарасы
-  ауыспалы жайылым шекарасы
-  жайылым
-  жолдар

Қарқаралы аудандық мәслихатының  
2024 жылғы 08 ақпандағы  
№ VIII-17/132 шешіміне  
232 қосымша

**Қарқаралы ауданы Қаршығалы ауылдық округі 966 га көлемі отарлы жер учаскесінің шекараларында Көктас ауылының жайылымдық инфрақұрылым объектілерінің, жайылым алаңдарының және сыртқы және ішкі шекараларының схемасы**

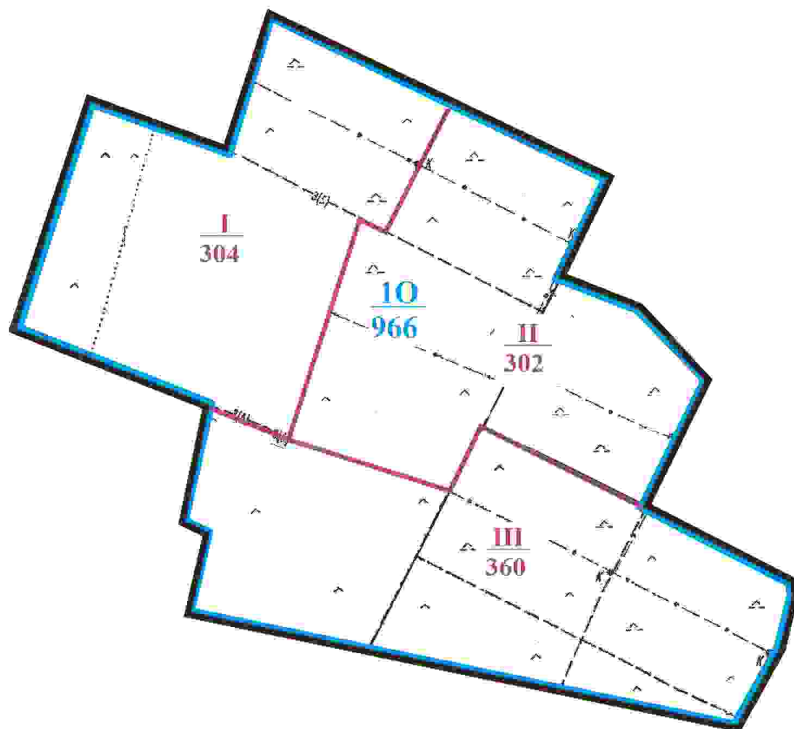


**ШАРТТЫ БЕЛГІЛЕР**







-  отарлы жер учаскесінің шекарасы
-  ауыспалы жайылым шекарасы
-  ауыспалы жайылым алқаптарының шекарасы
-  жайылым
-  отар нөмірі  
көлемі
-  ауыспалы жайылым алқаптарының нөмірі  
алқап көлемі

Қарқаралы аудандық мәслихатының  
2024 жылғы 08 ақпандағы  
№ VIII-17/132 шешіміне  
233 қосымша

**Қарқаралы ауданы Қаршығалы ауылдық округі 966 га көлемі отарлы жер учаскесінің шекараларында Көктас ауылының жайылым пайдаланушылардың су көздеріне қол жеткізу схемасы**

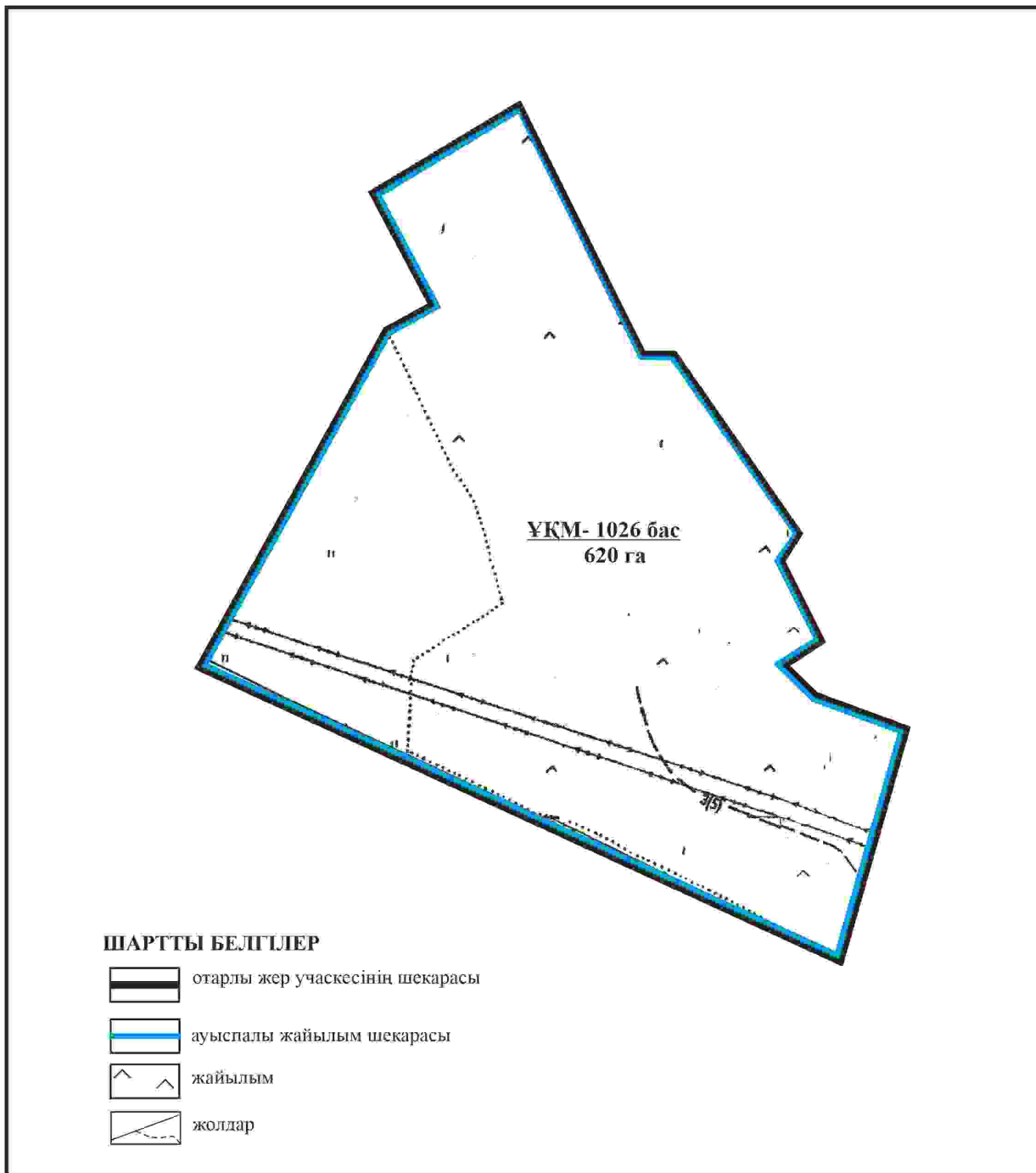


**ШАРТТЫ БЕЛГІЛЕР**

-  отарлы жер учаскесінің шекарасы
-  ауыспалы жайылым шекарасы
-  ауыспалы жайылым алқаптарының шекарасы
-  жайылым
-  отар нөмірі  
көлемі
-  ауыспалы жайылым алқаптарының нөмірі  
алқап көлемі

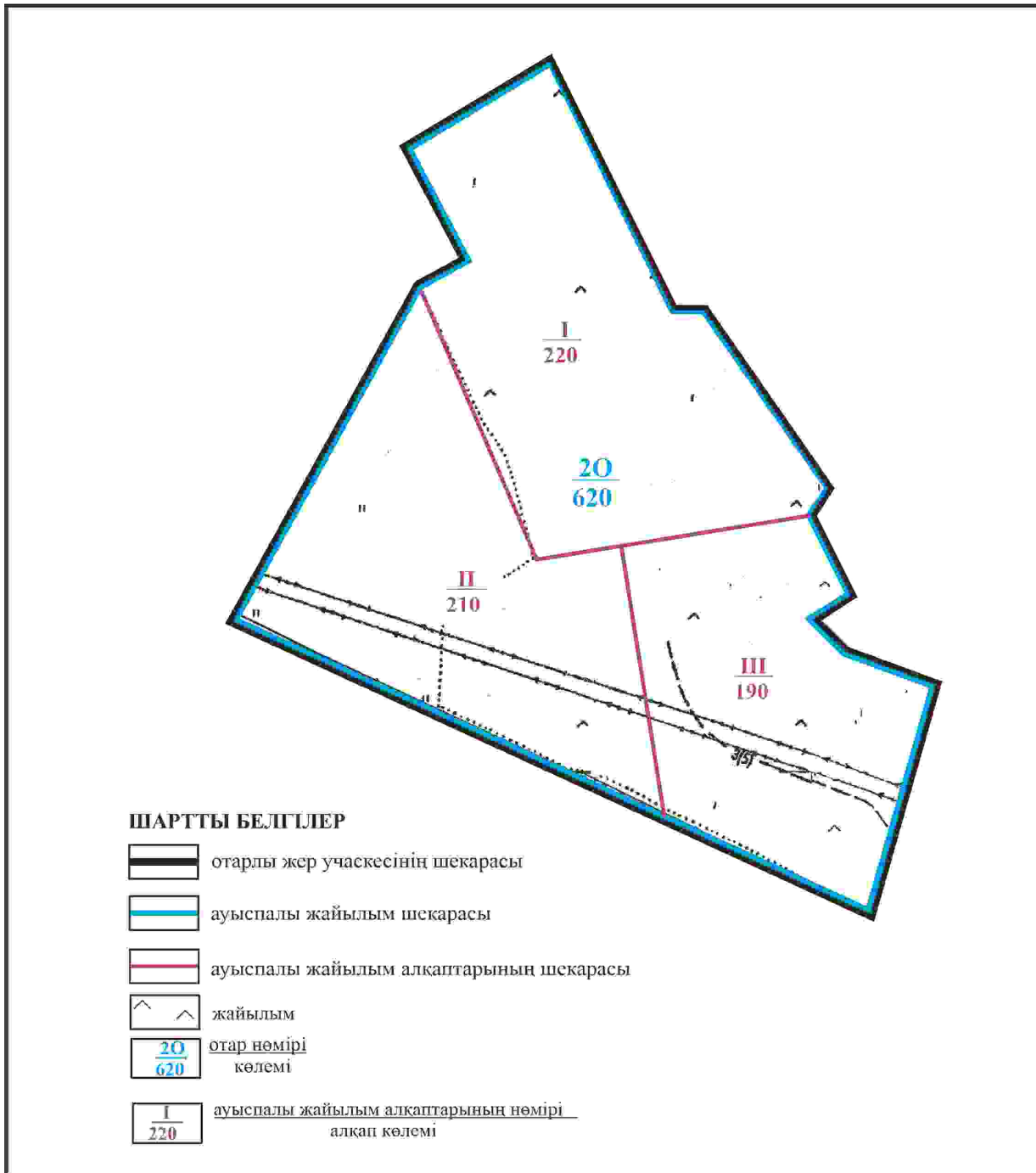
Қарқаралы аудандық мәслихатының  
2024 жылғы 08 ақпандағы  
№ VIII-17/132 шешіміне  
234 қосымша

**Қарқаралы ауданы Қаршығалы ауылдық округі 620 га көлемі отарлы жер учаскесінің шекараларында Көктас ауылының ауыл шаруашылығы жануарларының мал басын орналастыру үшін жайылымдарды қайта бөлу схемасы**



Қарқаралы аудандық мәслихатының  
2024 жылғы 08 ақпандағы  
№ VIII-17/132 шешіміне  
235 қосымша

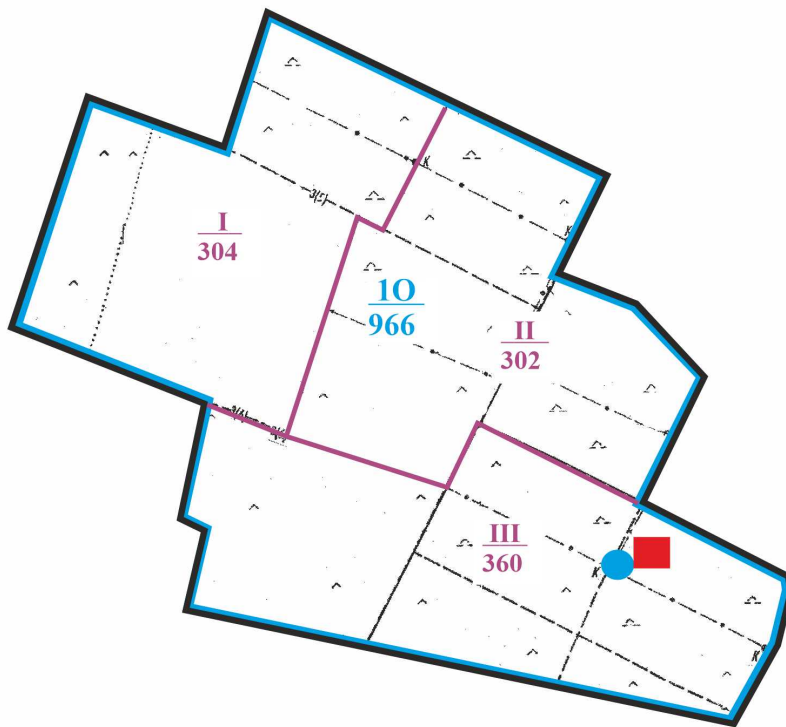
**Қарқаралы ауданы Қаршығалы ауылдық округі 620 га көлемі отарлы жер учаскесінің шекараларында Көктас ауылының жайылымдық инфрақұрылым объектілерінің, жайылым алаңдарының және сыртқы және ішкі шекараларының схемасы**











Қарқаралы аудандық мәслихатының  
2024 жылғы 08 ақпандағы  
№ VIII-17/132 шешіміне  
236 қосымша

**Қарқаралы ауданы Қаршығалы ауылдық округі 620 га көлемі отарлы жер учаскесінің шекараларында Көктас ауылының жайылым пайдаланушылардың су көздеріне қол жеткізу схемасы**



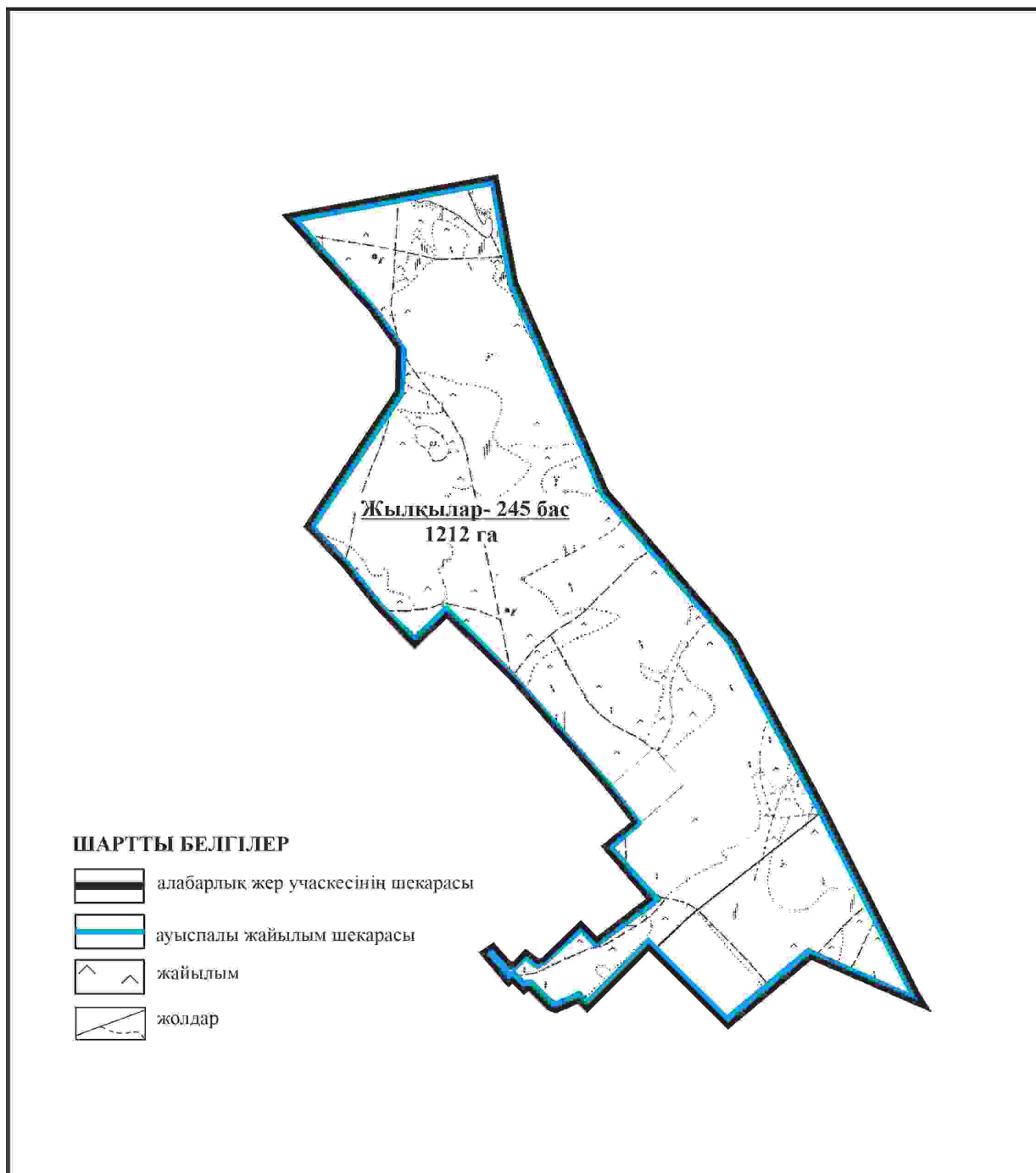


**ШАРТТЫ БЕЛГІЛЕР**

-  отарлы жер учаскесінің шекарасы
-  ауыспалы жайылым шекарасы
-  ауыспалы жайылым алқаптарының шекарасы
-  жайылым
-  отар нөмірі  
көлемі
-  ауыспалы жайылым алқаптарының нөмірі  
алқап көлемі
-  малға арналған суат
-  жазғы лагерь

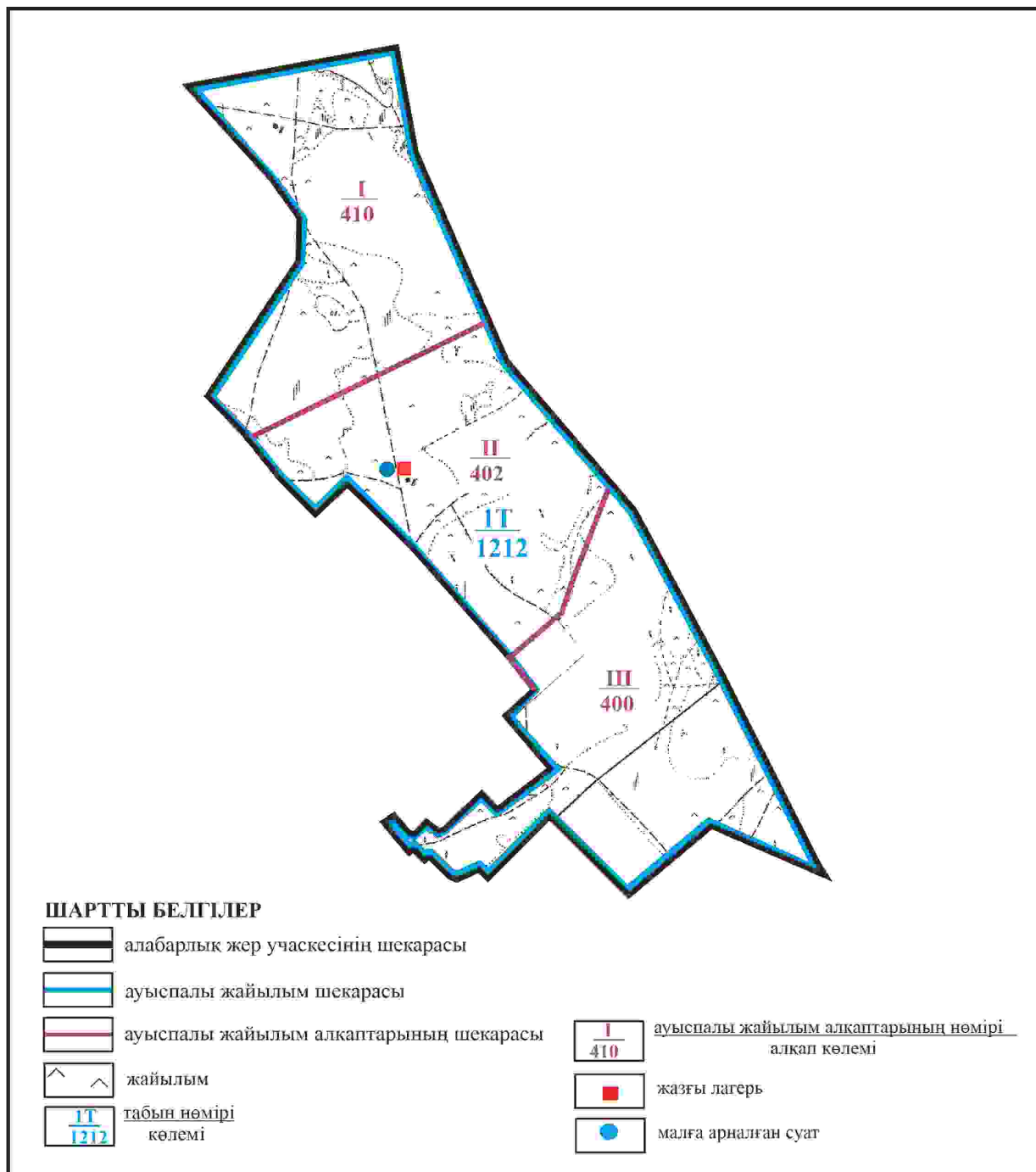
Қарқаралы аудандық мәслихатының  
2024 жылғы 08 ақпандағы  
№ VIII-17/132 шешіміне  
237 қосымша

**Қарқаралы ауданы Қаршығалы ауылдық округі 127 га және 18 га көлемі отарлы жерлер учаскелер және 1067 га көлемі алабарлық жер учаскесінің шекараларында Көктас ауылының ауыл шаруашылығы жануарларының мал басын орналастыру үшін жайылымдарды қайта бөлу схемасы**



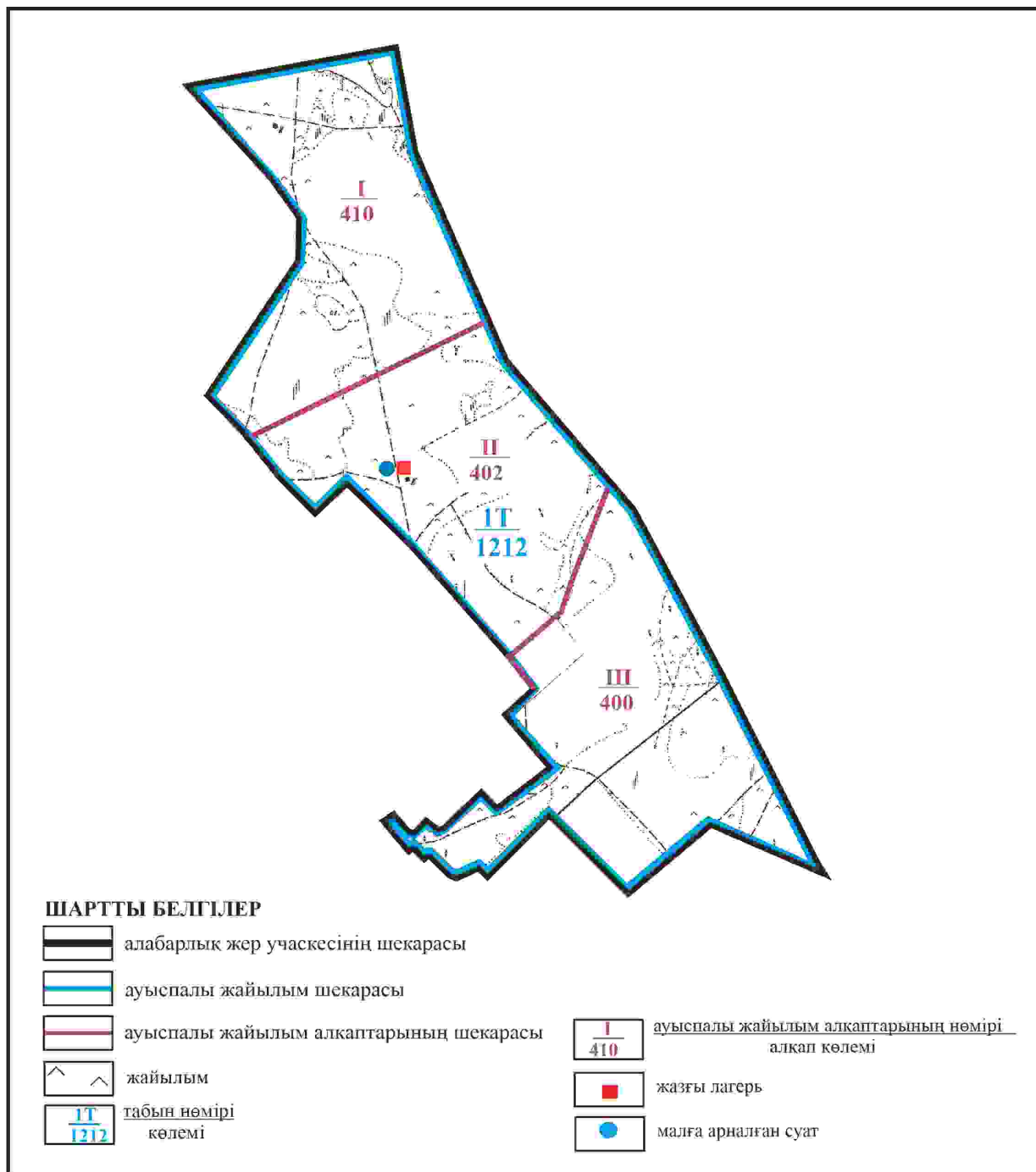
Қарқаралы аудандық мәслихатының  
2024 жылғы 08 ақпандағы  
№ VIII-17/132 шешіміне  
238 қосымша

**Қарқаралы ауданы Қаршығалы ауылдық округі 127 га және 18 га көлемі отарлы жерлер учаскелер және 1067 га көлемі алабарлық жер учаскесінің шекараларында Көктас ауылының жайылымдық инфрақұрылым объектілерінің, жайылым алаңдарының және сыртқы және ішкі шекараларының схемасы**



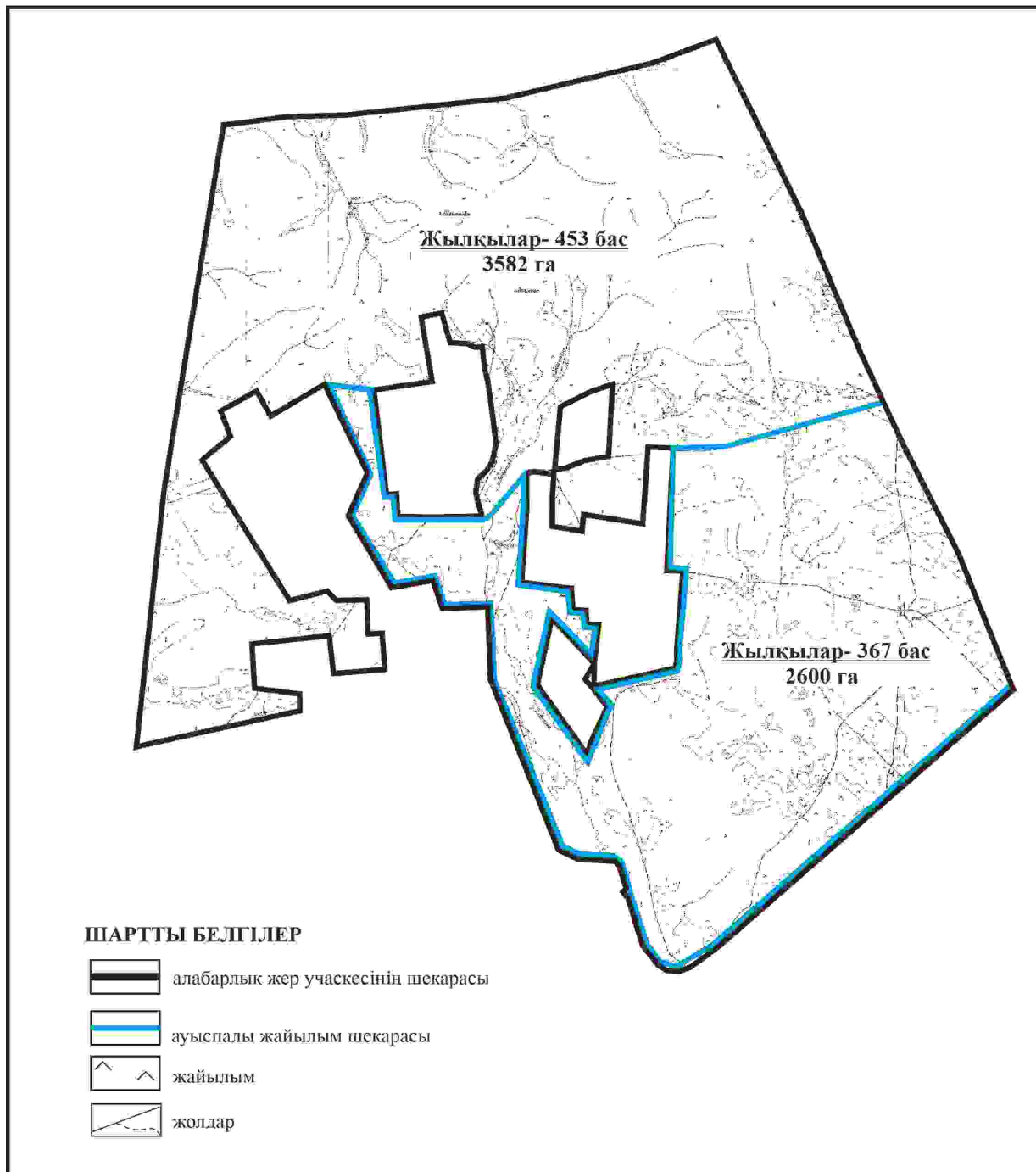
Қарқаралы аудандық мәслихатының  
2024 жылғы 08 ақпандағы  
№ VIII-17/132 шешіміне  
239 қосымша

**Қарқаралы ауданы Қаршығалы ауылдық округі 127 га және 18 га көлемі отарлы жерлер учаскелер және 1067 га көлемі алабарлық жер учаскесінің шекараларында Көктас ауылының жайылым пайдаланушылардың су көздеріне қол жеткізу схемасы**



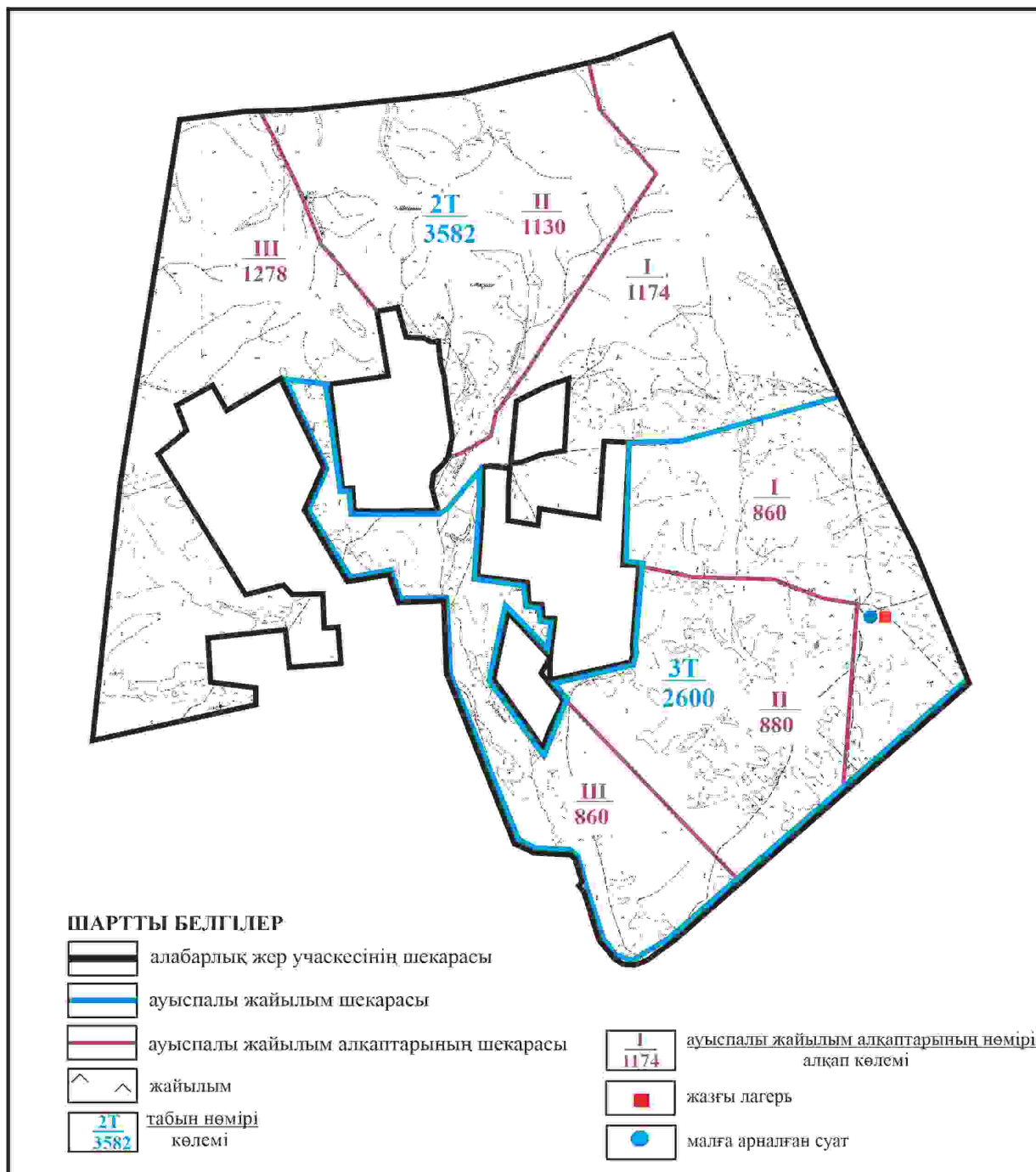
Қарқаралы аудандық мәслихатының  
2024 жылғы 08 ақпандағы  
№ VIII-17/132 шешіміне  
240 қосымша

**Қарқаралы ауданы Қаршығалы ауылдық округі 6182 га көлемі алабарлық жер учаскесінің шекараларында Көктас ауылының ауыл шаруашылығы жануарларының мал басын орналастыру үшін жайылымдарды қайта бөлу схемасы**



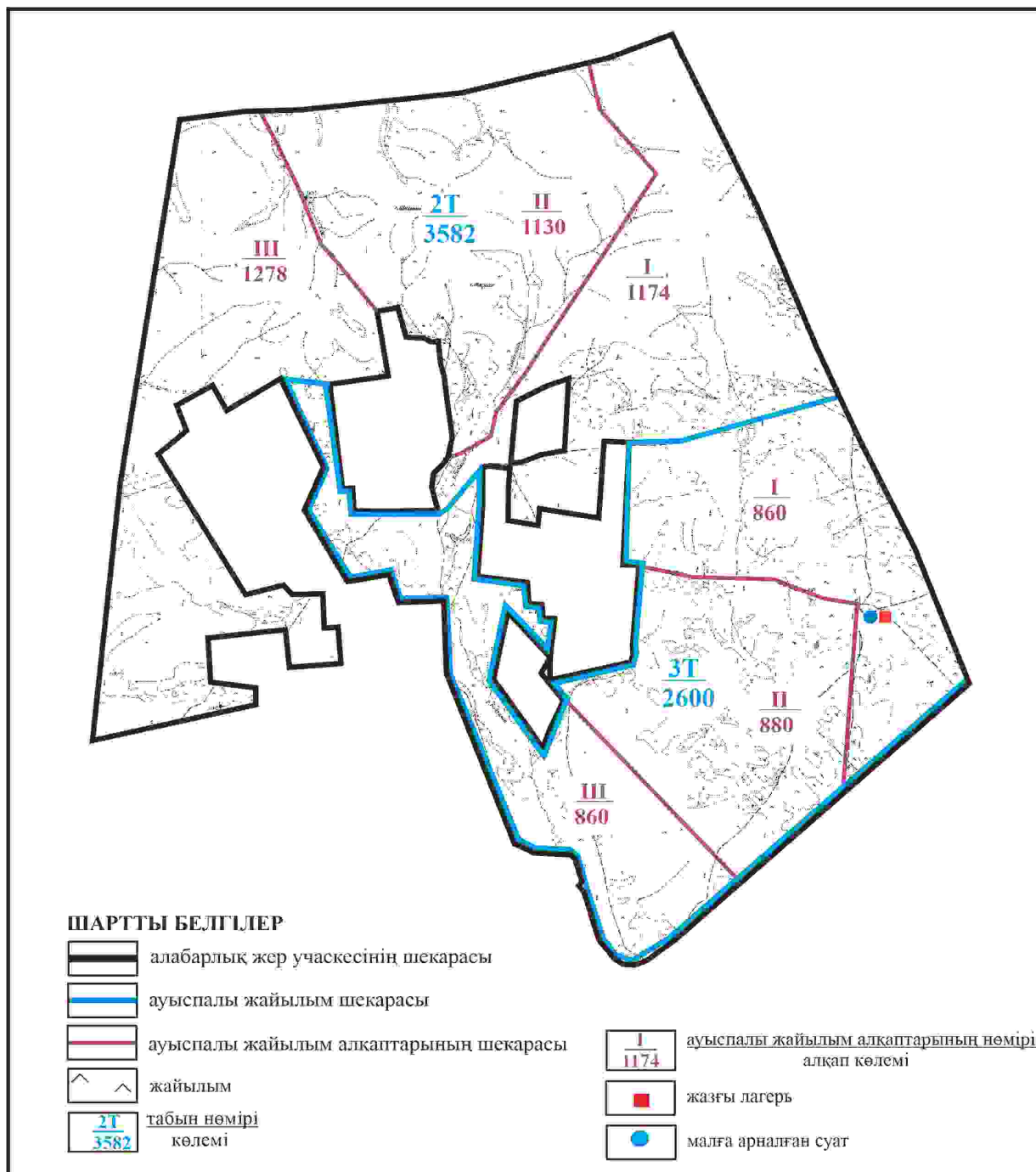
Қарқаралы аудандық мәслихатының  
2024 жылғы 08 ақпандағы  
№ VIII-17/132 шешіміне  
241 қосымша

**Қарқаралы ауданы Қаршығалы ауылдық округі 6182 га көлемі алабарлық жер учаскесінің шекараларында Көктас ауылының жайылымдық инфрақұрылым объектілерінің, жайылым алаңдарының және сыртқы және ішкі шекараларының схемасы**



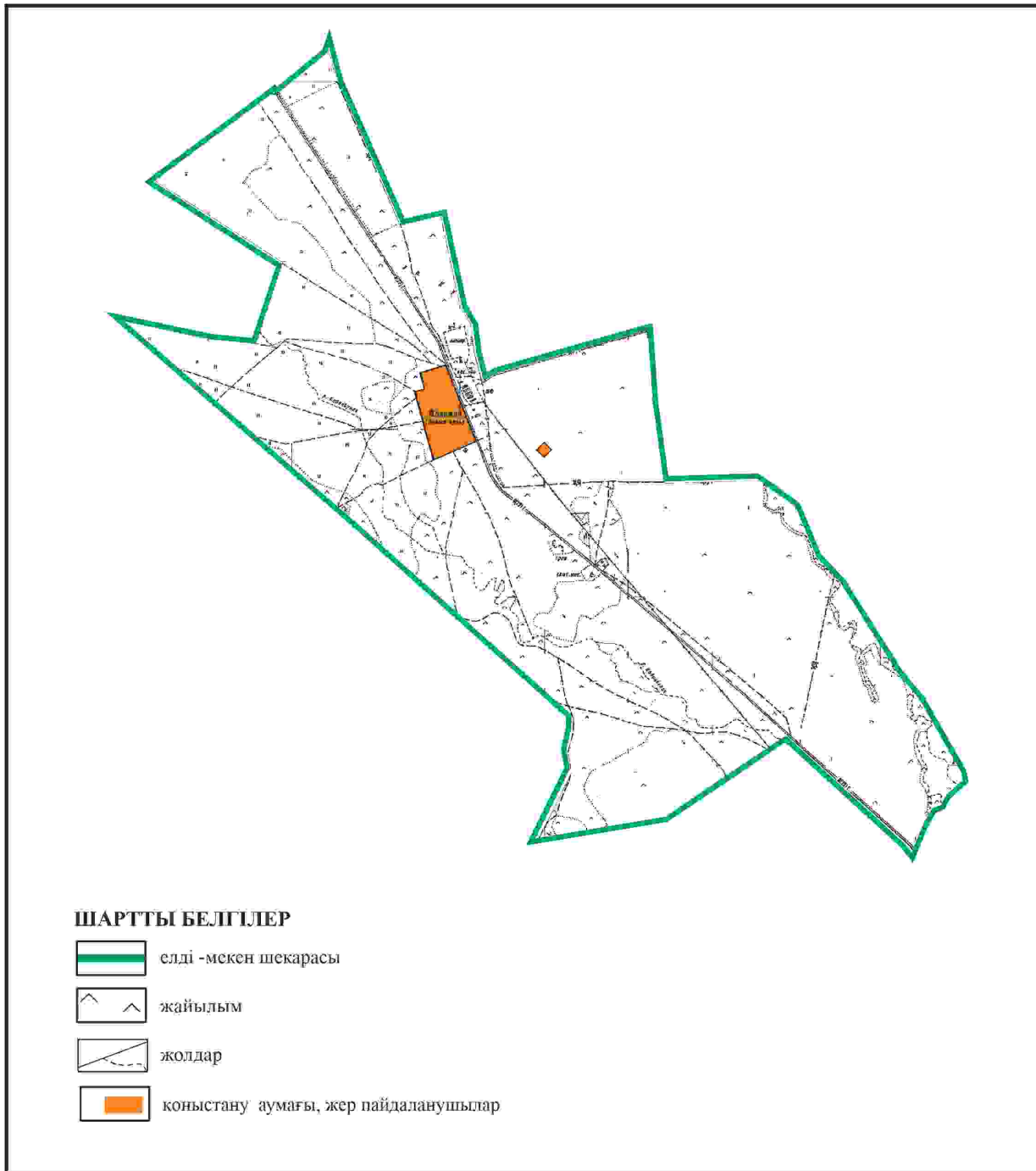
Қарқаралы аудандық мәслихатының  
 2024 жылғы 08 ақпандағы  
 № VIII-17/132 шешіміне  
 242 қосымша

**Қарқаралы ауданы Қаршығалы ауылдық округі 6182 га көлемі алабарлық жер учаскесінің шекараларында Көктас ауылының жайылым пайдаланушылардың су көздеріне қол жеткізу схемасы**



Қарқаралы аудандық мәслихатының  
2024 жылғы 08 ақпандағы  
№ VIII-17/132 шешіміне  
243 қосымша

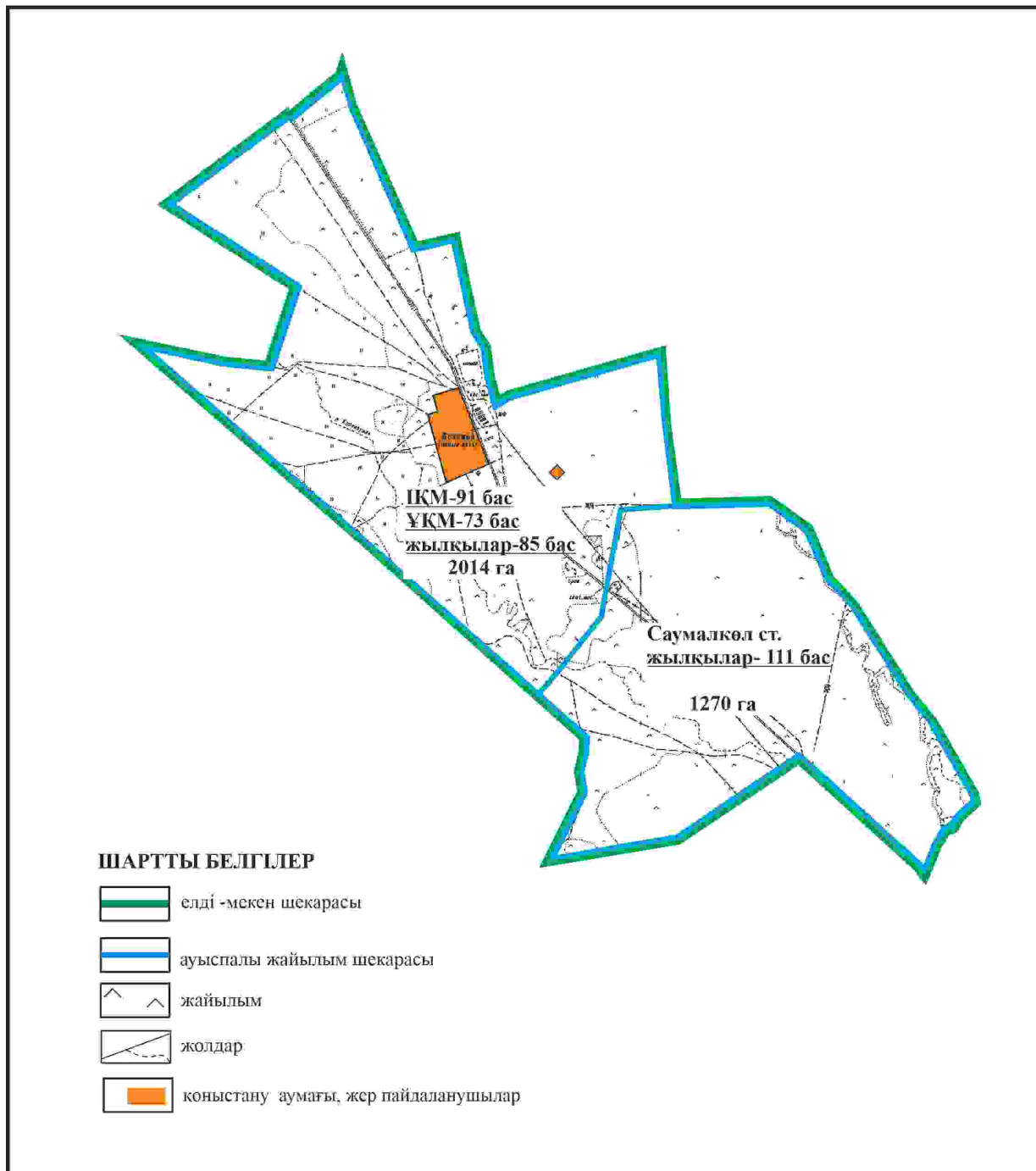
**Қарқаралы ауданы Қаршығалы ауылдық округі Жаңа жол ауылының аумағындағы жер учаскелерінің меншік иеленушілері мен жер пайдаланушылардың жайылымдарын орналастыру схемасы**



Қарқаралы аудандық мәслихатының  
2024 жылғы 08 ақпандағы  
№ VIII-17/132 шешіміне  
244 қосымша

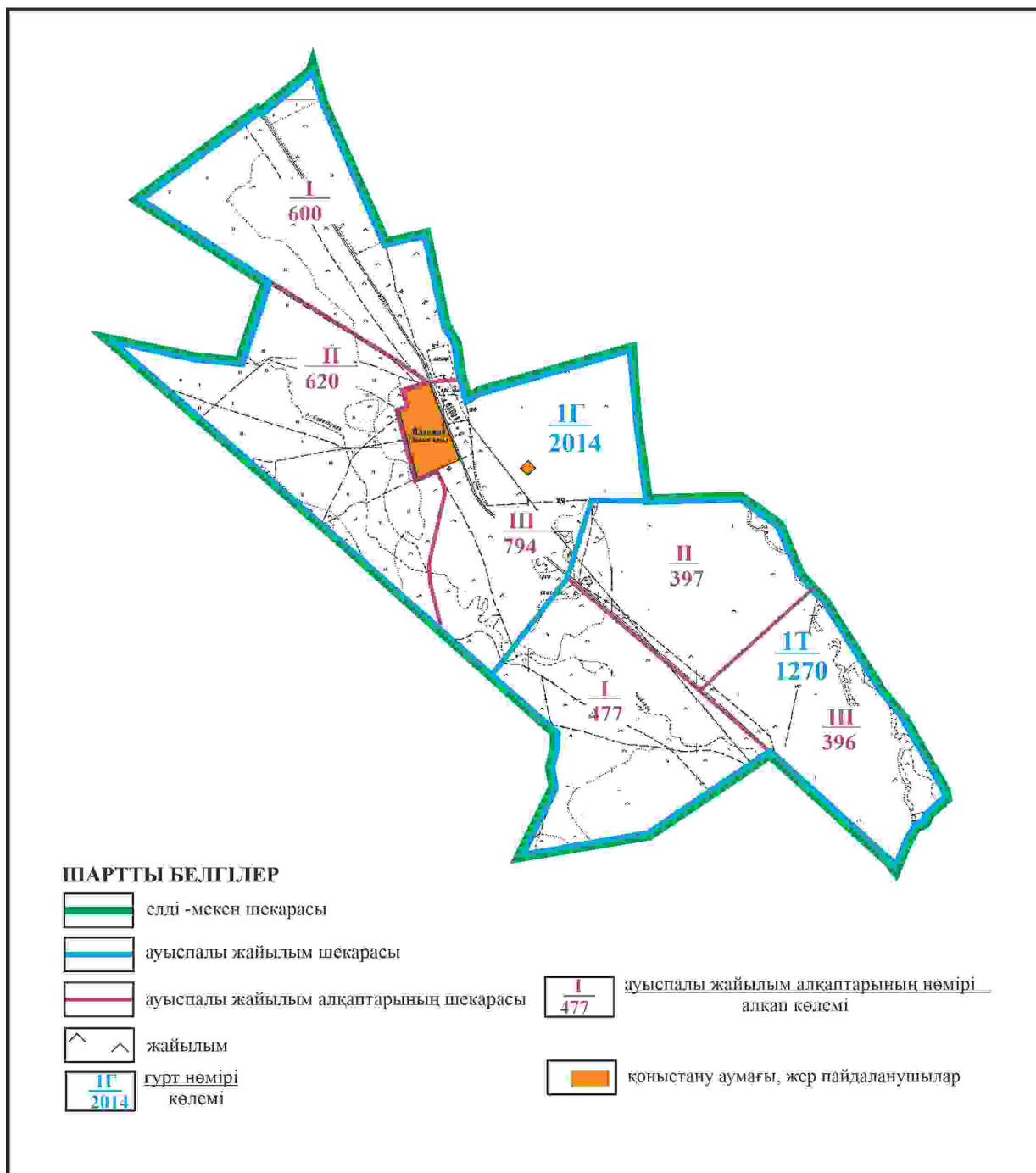
**Қарқаралы ауданы Қаршығалы ауылдық округі Жаңа жол ауылының шекараларында ауыл шаруашылығы жануарларының мал басын орналастыру үшін жайылымдарды қайта бөлу схемасы**





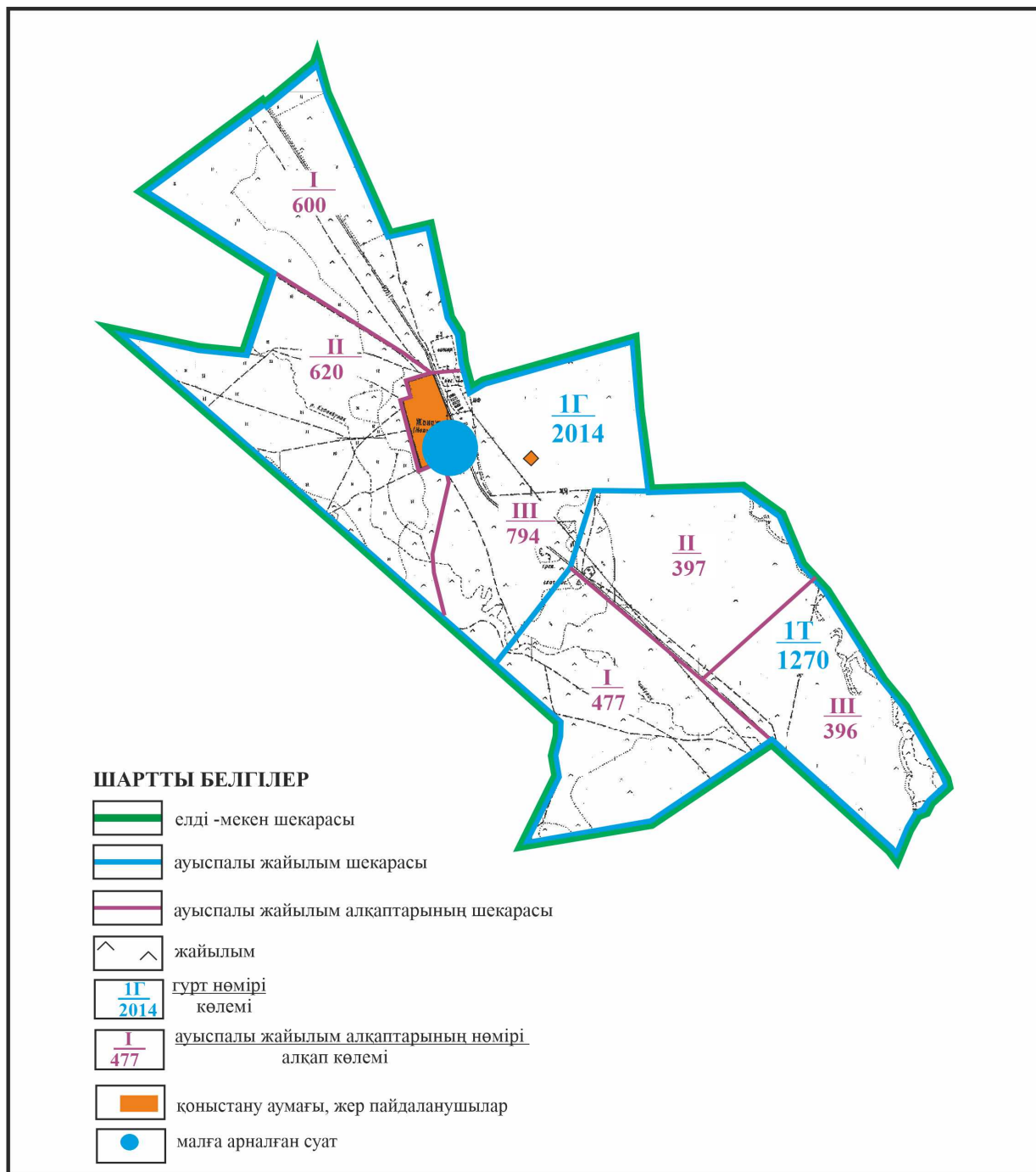
Қарқаралы аудандық мәслихатының  
 2024 жылғы 08 ақпандағы  
 № VIII-17/132 шешіміне  
 245 қосымша

**Қарқаралы ауданы Қаршығалы ауылдық округі Жаңа жол ауылының шекараларында жайылымдық инфрақұрылым объектілерінің, жайылым алаңдарының және сыртқы және ішкі шекараларының схемасы**



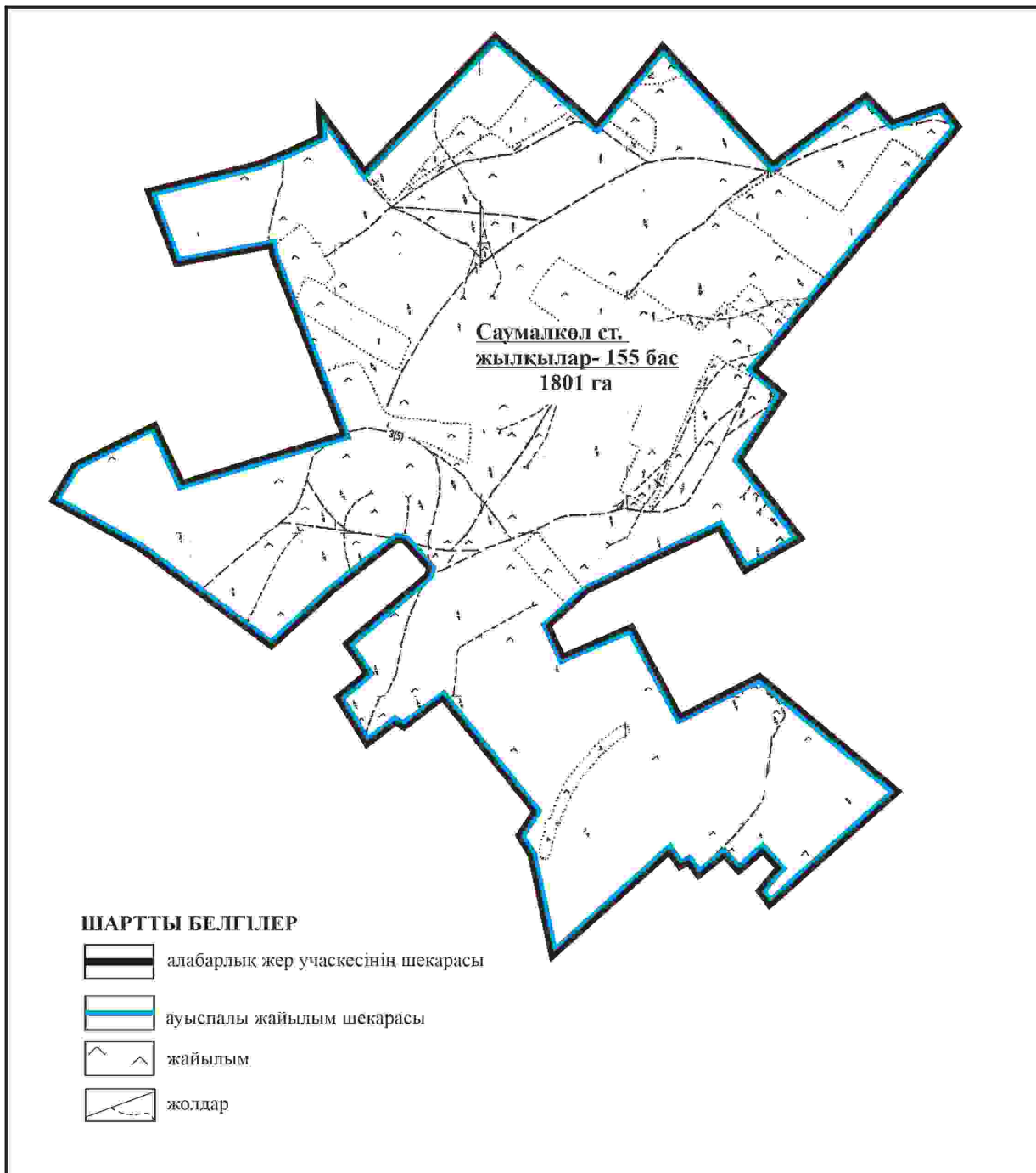
Қарқаралы аудандық мәслихатының  
2024 жылғы 08 ақпандағы  
№ VIII-17/132 шешіміне  
246 қосымша

**Қарқаралы ауданы Қаршығалы ауылдық округі Жаңа жол ауылының шекараларында жайылым пайдаланушылардың су көздеріне қол жеткізу схемасы**



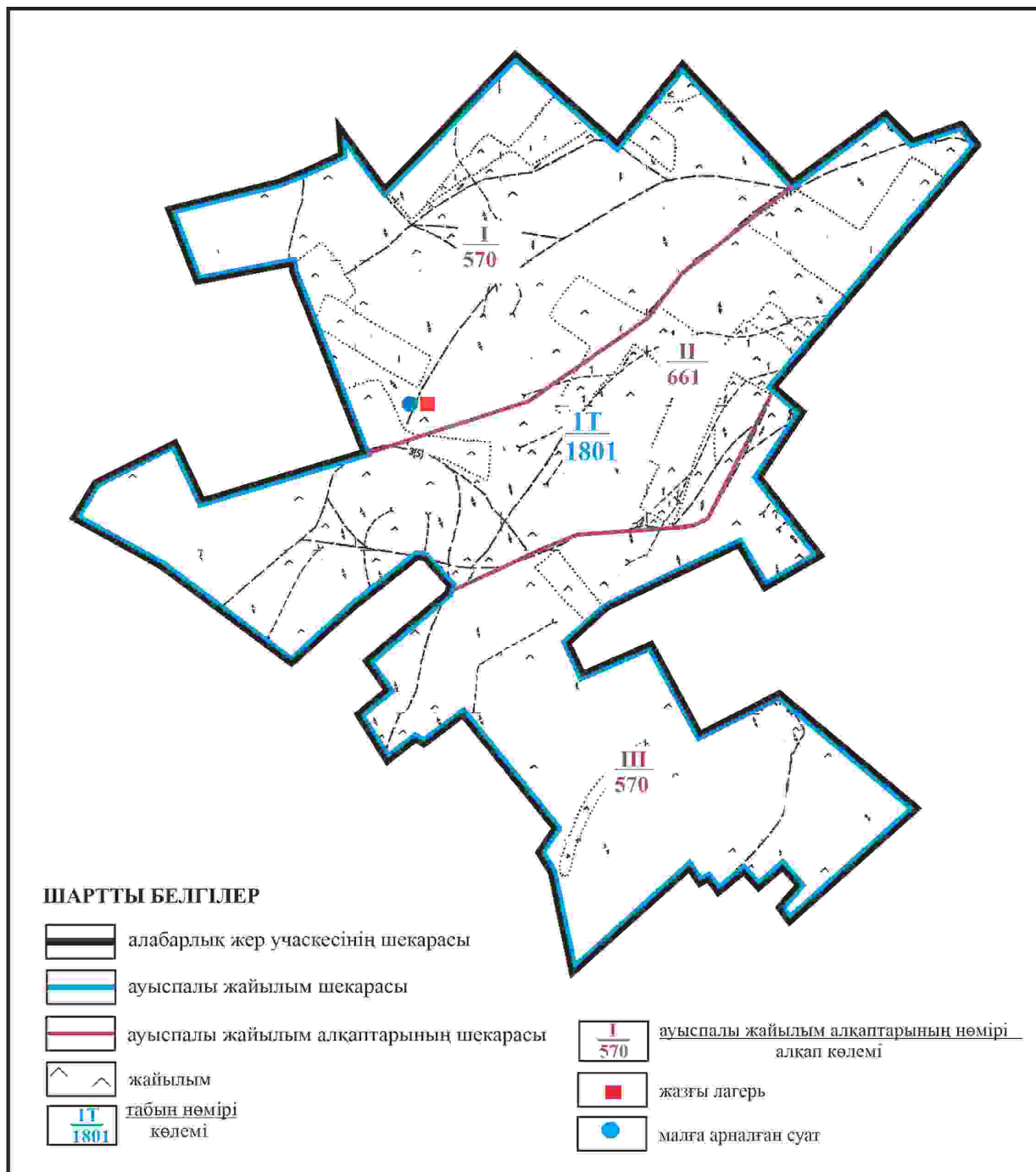
Қарқаралы аудандық мәслихатының  
2024 жылғы 08 ақпандағы  
№ VIII-17/132 шешіміне  
247 қосымша

**Қарқаралы ауданы Қаршығалы ауылдық округі 1801 га көлемі алабарлық жер учаскесінің шекараларында Жаңа жол ауылының ауыл шаруашылығы жануарларының мал басын орналастыру үшін жайылымдарды қайта бөлу схемасы**



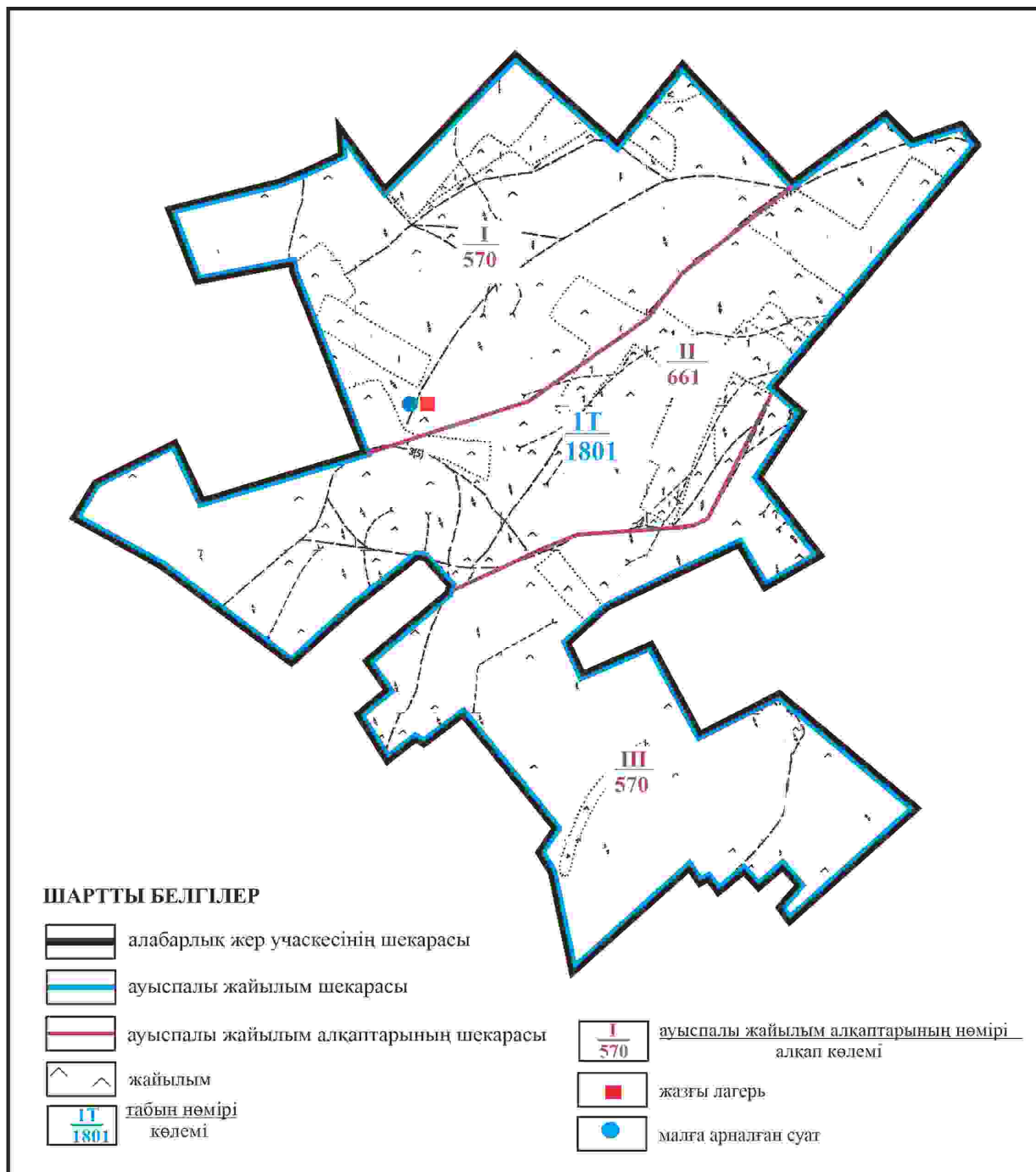
Қарқаралы аудандық мәслихатының  
2024 жылғы 08 ақпандағы  
№ VIII-17/132 шешіміне  
248 қосымша

**Қарқаралы ауданы Қаршығалы ауылдық округі 1801 га көлемі алабарлық жер учаскесінің шекараларында Жаңа жол ауылының жайылымдық инфрақұрылым объектілерінің, жайылым алаңдарының және сыртқы және ішкі шекараларының схмасы**



Қарқаралы аудандық мәслихатының  
2024 жылғы 08 ақпандағы  
№ VIII-17/132 шешіміне  
249 қосымша

**Қарқаралы ауданы Қаршығалы ауылдық округі 1801 га көлемі алабарлық жер учаскесінің шекараларында Жаңа жол ауылының жайылым пайдаланушылардың су көздеріне қол жеткізу схмасы**







Қарқаралы аудандық мәслихатының  
2024 жылғы 08 ақпандағы  
№ VIII-17/132 шешіміне  
250 қосымша

**Қарқаралы ауданы Қаршығалы ауылдық округі Саумалкөл станциясының аумағындағы жер учаскелерінің меншік иеленушілері мен жер пайдаланушылардың жайылымдарын орналастыру СХЕМАСЫ**

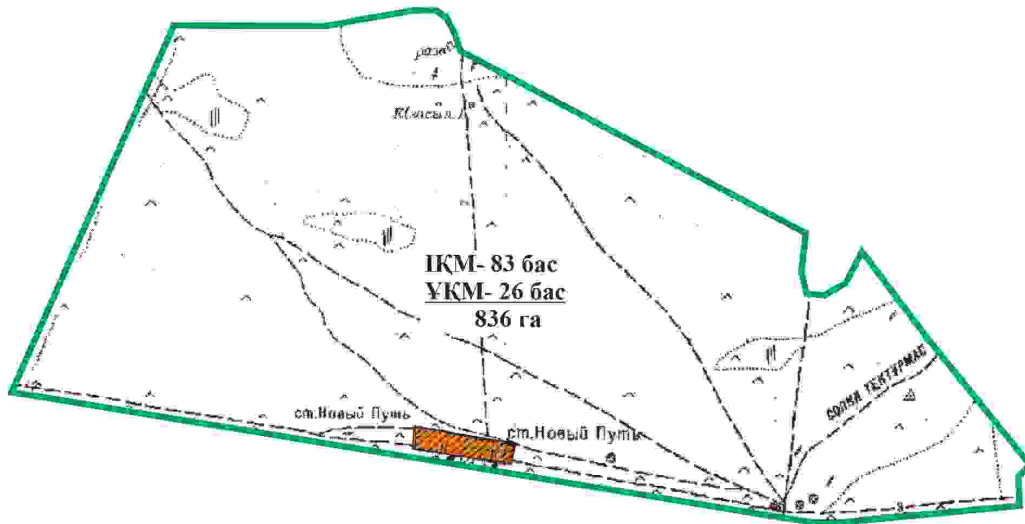


**ШАРТТЫ БЕЛГІЛЕР**






-  елді - мекен шекарасы
-  жайылым
-  жолдар
-  қоныстану аумағы, жер пайдаланушылар

Қарқаралы аудандық мәслихатының  
 2024 жылғы 08 ақпандағы  
 № VIII-17/132 шешіміне  
 251 қосымша

**Қарқаралы ауданы Қаршығалы ауылдық округі Саумалкөл станциясының шекараларында ауыл шаруашылығы жануарларының мал басын орналастыру үшін жайылымдарды қайта бөлу схемасы**



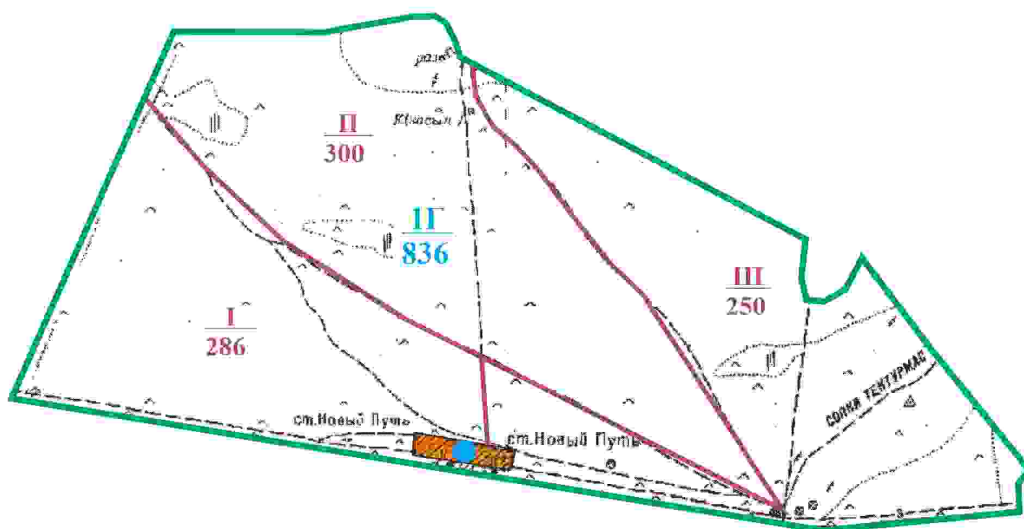
**ШАРТТЫ БЕЛГІЛЕР**

-  елді -мекен шекарасы
-  ауыспалы жайылым шекарасы
-  жайылым
-  жолдар
-  коньстану аумағы, жер пайдаланушылар










Қарқаралы аудандық мәслихатының  
 2024 жылғы 08 ақпандағы  
 № VIII-17/132 шешіміне  
 252 қосымша

**Қарқаралы ауданы Қаршығалы ауылдық округі Саумалкөл станциясының шекараларында жайылымдық инфрақұрылым объектілерінің, жайылым алаңдарының және сыртқы және ішкі шекараларының схемасы**



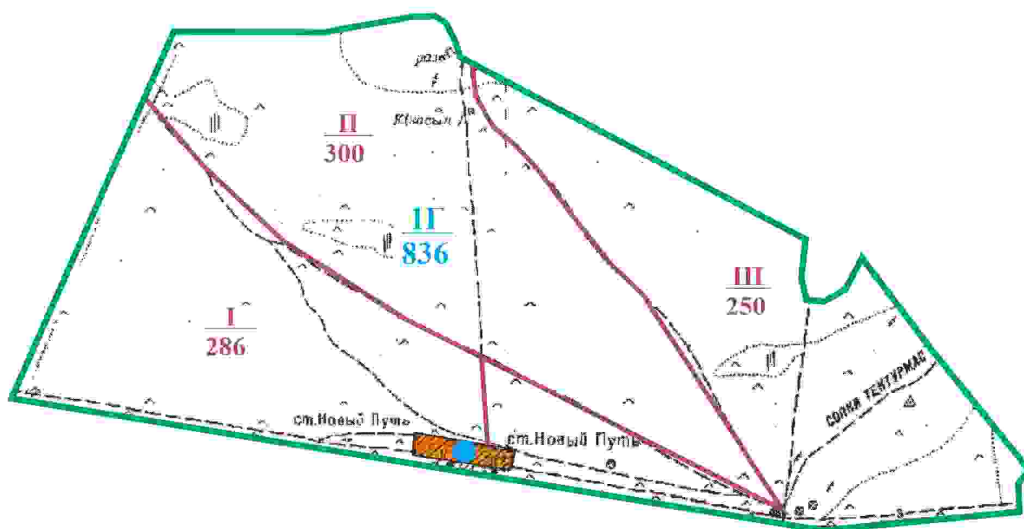


**ШАРТТЫ БЕЛГІЛЕР**










	елді -мекен шекарасы		ауыспалы жайылым алқаптарының нөмірі алқап көлемі
	ауыспалы жайылым шекарасы		жазғы лагерь
	ауыспалы жайылым алқаптарының шекарасы		малға арналған суат
	жайылым		қоныстану аумағы, жер пайдаланушылар
	сұрт нөмірі көлемі		

Қарқаралы аудандық мәслихатының  
2024 жылғы 08 ақпандағы  
№ VIII-17/132 шешіміне  
253 қосымша

**Қарқаралы ауданы Қаршығалы ауылдық округі Саумалкөл станциясының шекараларында жайылым пайдаланушылардың су көздеріне қол жеткізу схемасы**

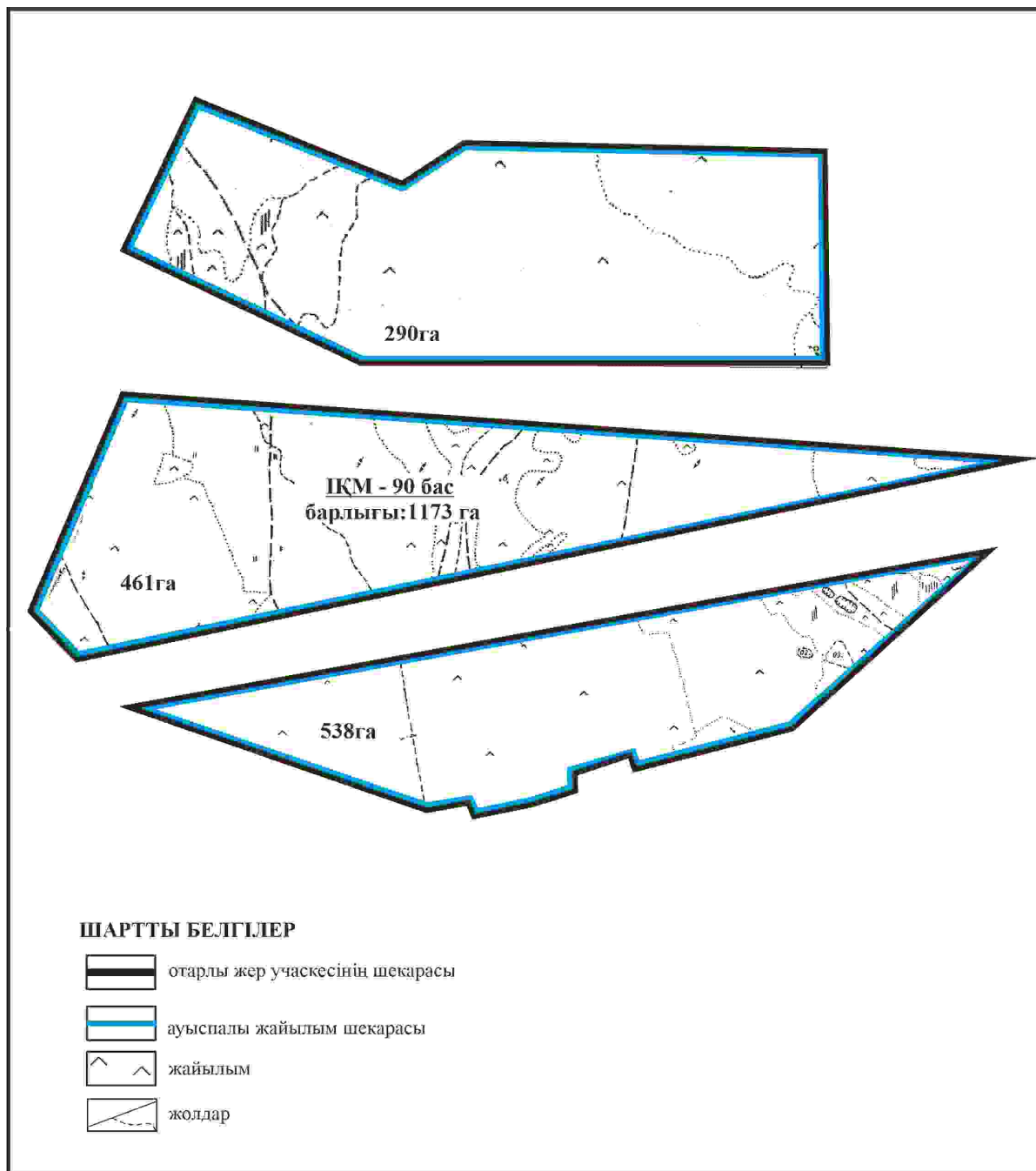


**ШАРТТЫ БЕЛГІЛЕР**

	елді -мекен шекарасы		ауыспалы жайылым алқаптарының нөмірі алқап көлемі
	ауыспалы жайылым шекарасы		жазғы лагерь
	ауыспалы жайылым алқаптарының шекарасы		малға арналған суат
	жайылым		қоныстану аумағы, жер пайдаланушылар
	гүрт нөмірі көлемі		

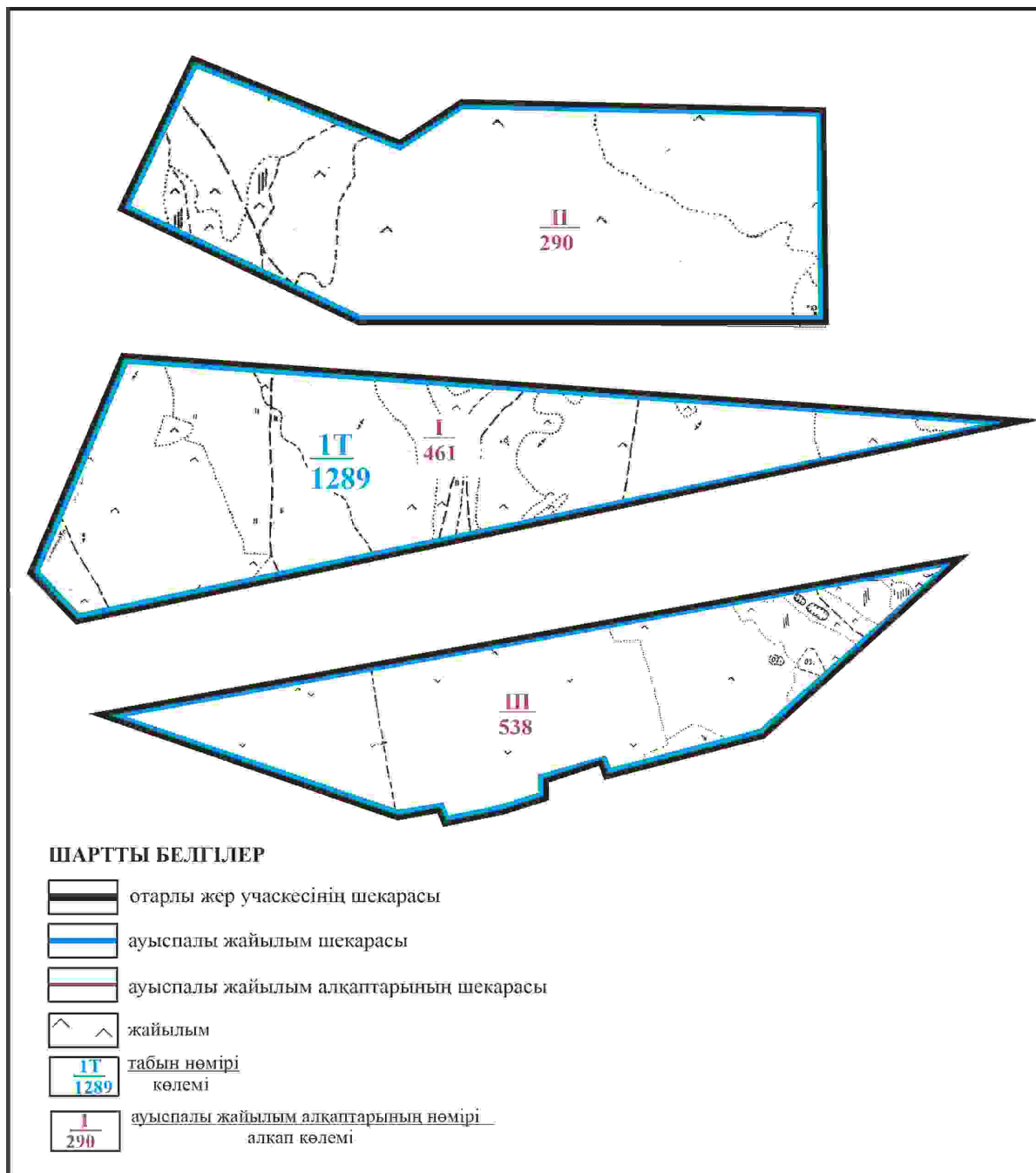
Қарқаралы аудандық мәслихатының  
2024 жылғы 08 ақпандағы  
№ VIII-17/132 шешіміне  
254 қосымша

**Қарқаралы ауданы Қаршығалы ауылдық округі 290 га, 461 га, 538 га көлемі отарлы жерлер учаскелерінің шекараларында Саумалкөл станциясының ауыл шаруашылығы жануарларының мал басын орналастыру үшін жайылымдарды қайта бөлу схематы**



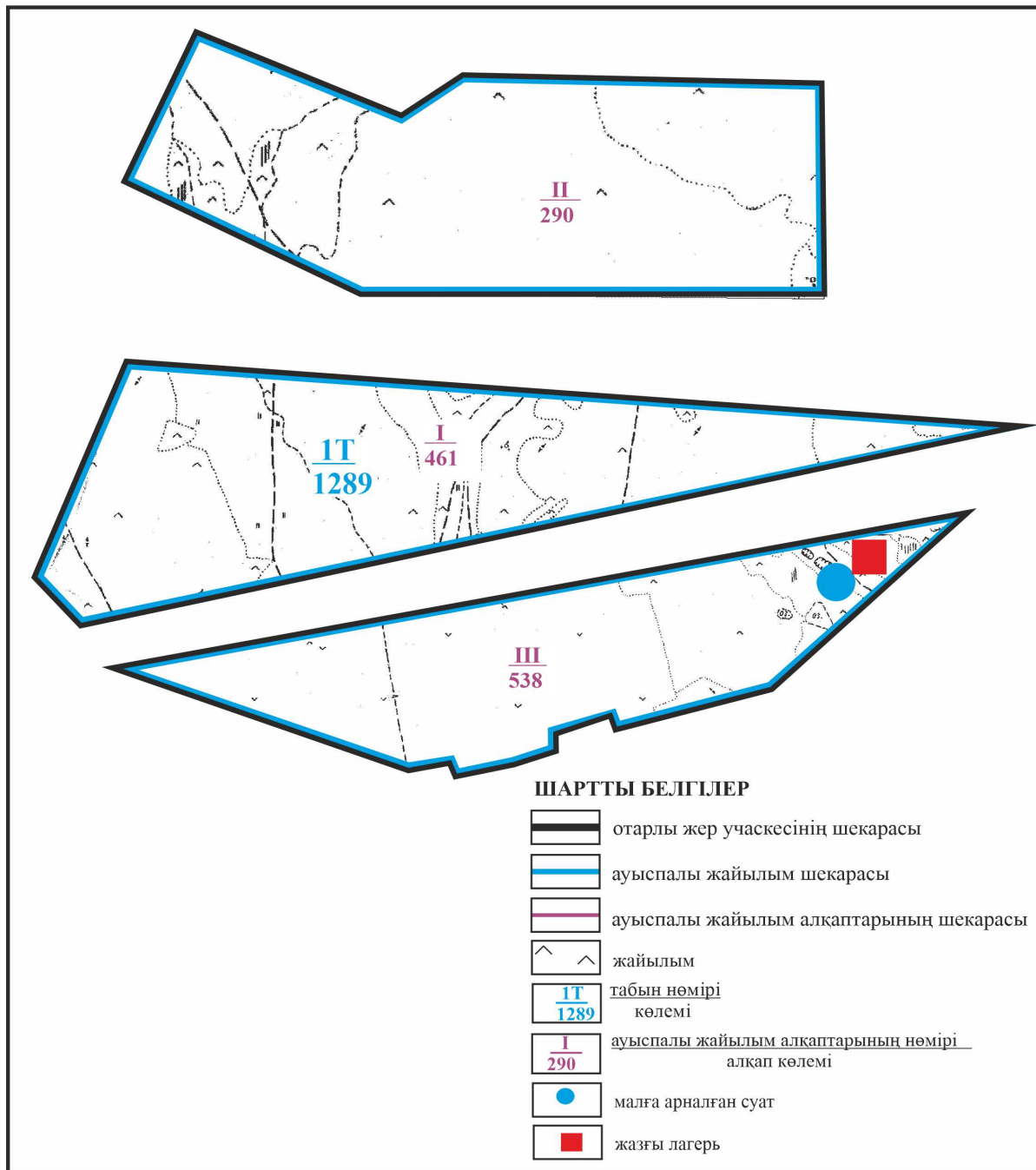
Қарқаралы аудандық мәслихатының  
 2024 жылғы 08 ақпандағы  
 № VIII-17/132 шешіміне  
 255 қосымша

**Қарқаралы ауданы Қаршығалы ауылдық округі 290 га, 461 га, 538 га көлемі отарлы жерлер учаскелерінің шекараларында Саумалкөл станциясының жайылымдық инфрақұрылым объектілерінің, жайылым алаңдарының және сыртқы және ішкі шекараларының схемасы**



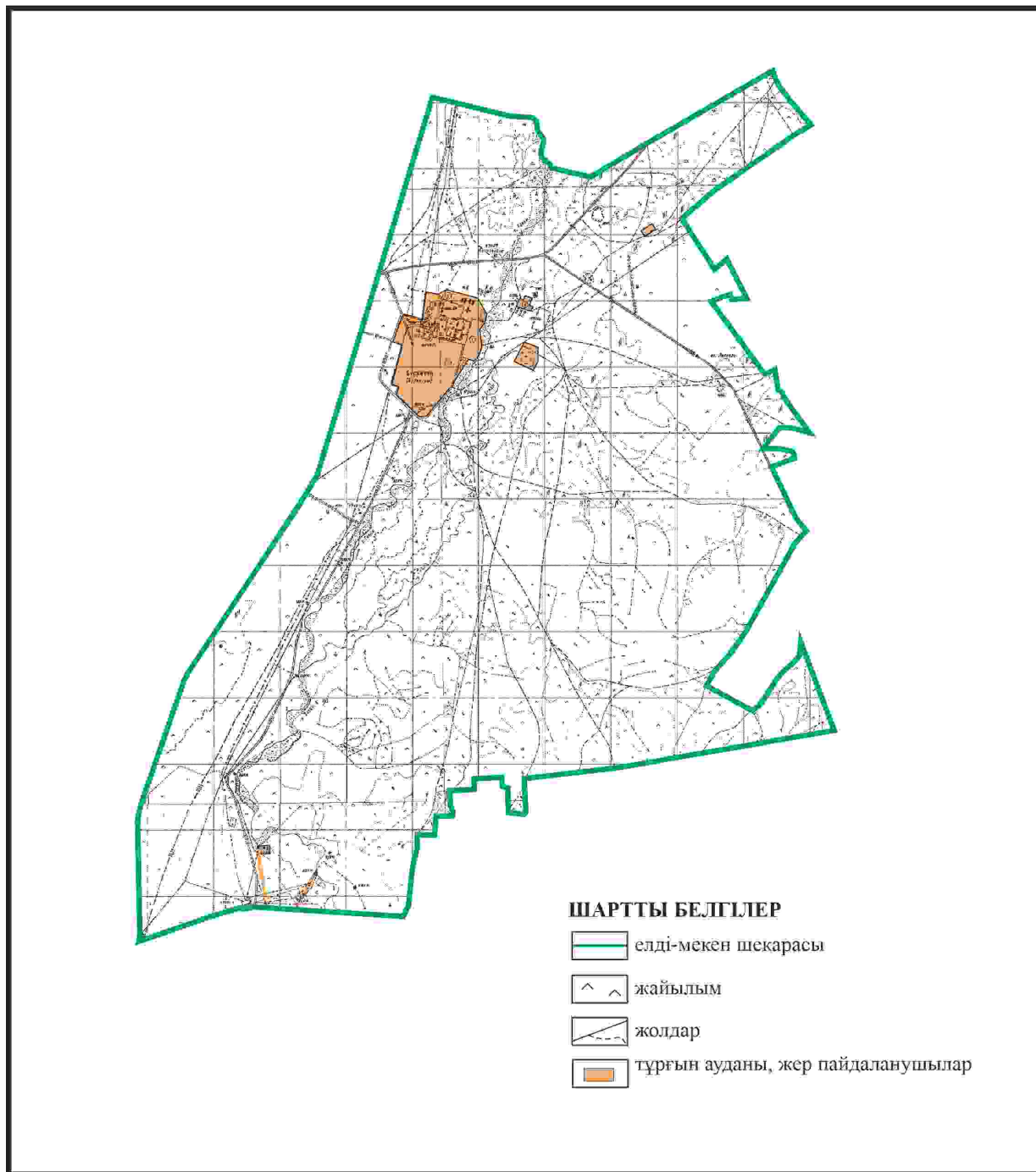
Қарқаралы аудандық мәслихатының  
2024 жылғы 08 ақпандағы  
№ VIII-17/132 шешіміне  
256 қосымша

**Қарқаралы ауданы Қаршығалы ауылдық округі 290 га, 461 га, 538 га көлемі отарлы жерлер учаскелерінің шекараларында Саумалкөл станциясының жайылым пайдаланушылардың су көздеріне қол жеткізу схемасы**



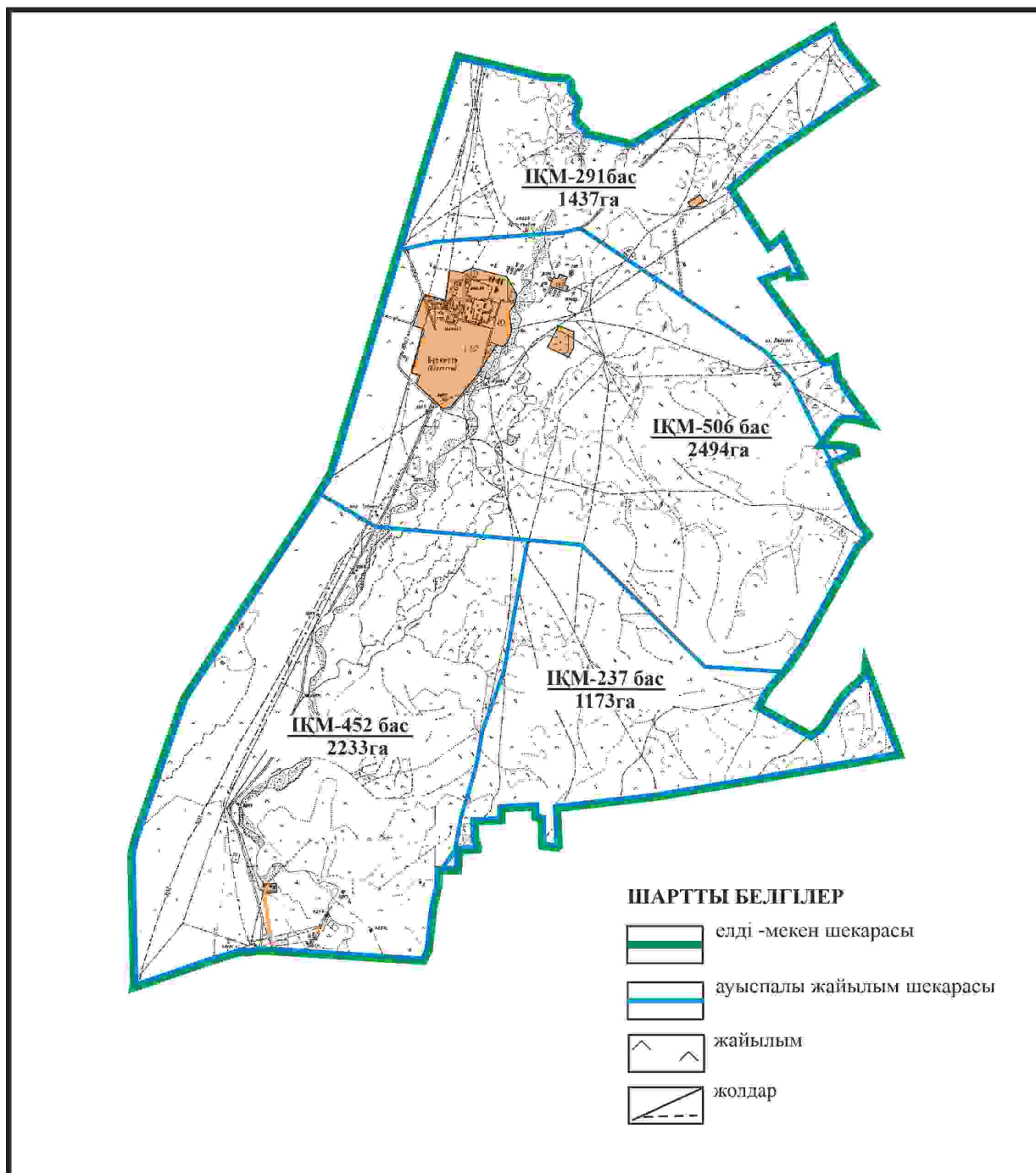
Қарқаралы аудандық мәслихатының  
2024 жылғы 08 ақпандағы  
№ VIII-17/132 шешіміне  
257 қосымша

**Қарқаралы ауданы Қырғыз ауылдық округі Бүркітті ауылының аумағындағы жер учаскелерінің меншік иеленушілері мен жер пайдаланушылардың жайылымдарының орналастыру схемасы**



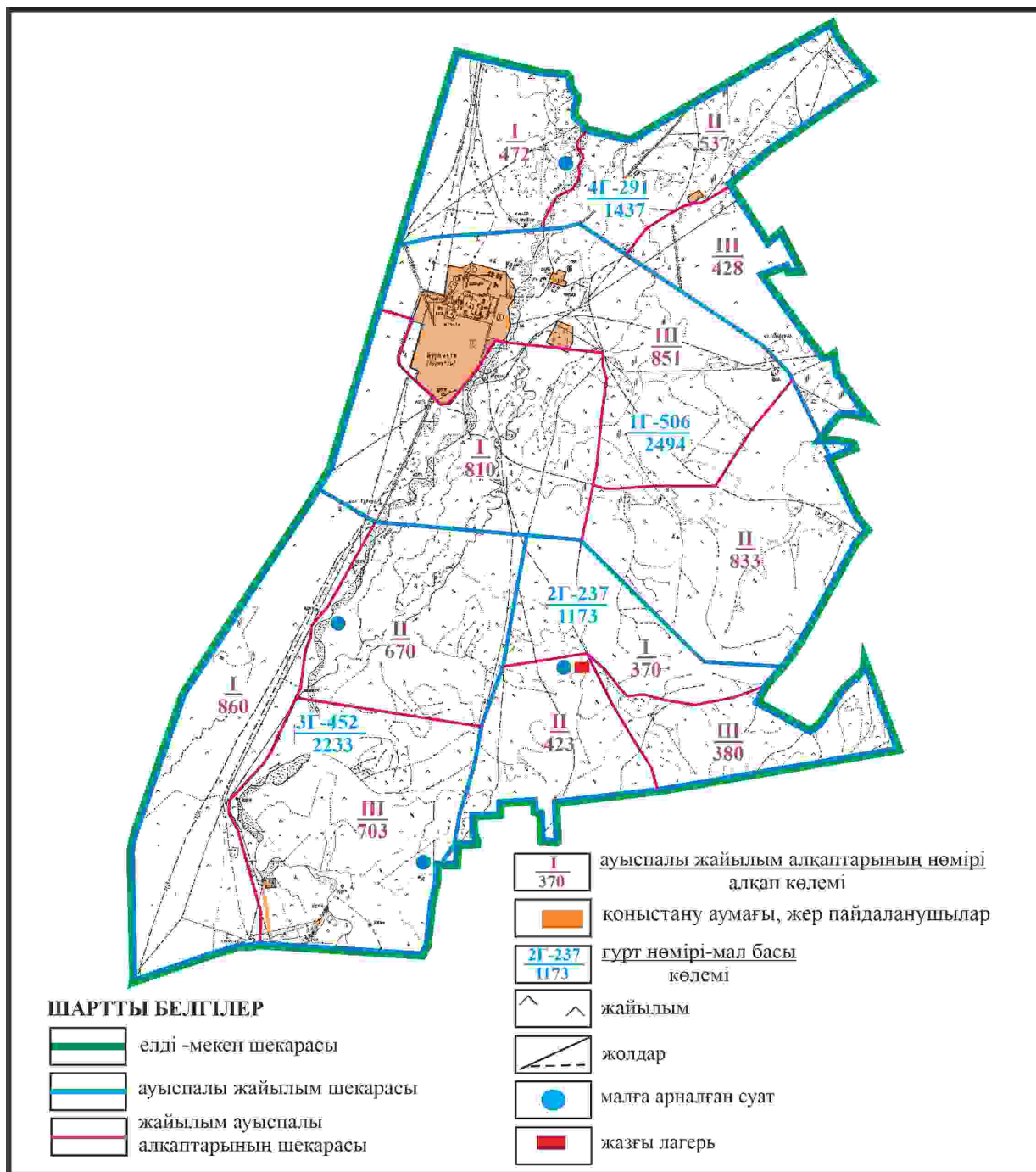
Қарқаралы аудандық мәслихатының  
2024 жылғы 08 ақпандағы  
№ VIII-17/132 шешіміне  
258 қосымша

**Қақаралы ауданы Қырғыз ауылдық округі Бүркітті ауылының шекарасында ауыл шаруашылығы жануарларының мал басын орналастыру үшін жайылымдарды қайта бөлу схемасы**



Қарқаралы аудандық мәслихатының  
 2024 жылғы 08 ақпандағы  
 № VIII-17/132 шешіміне  
 259 қосымша

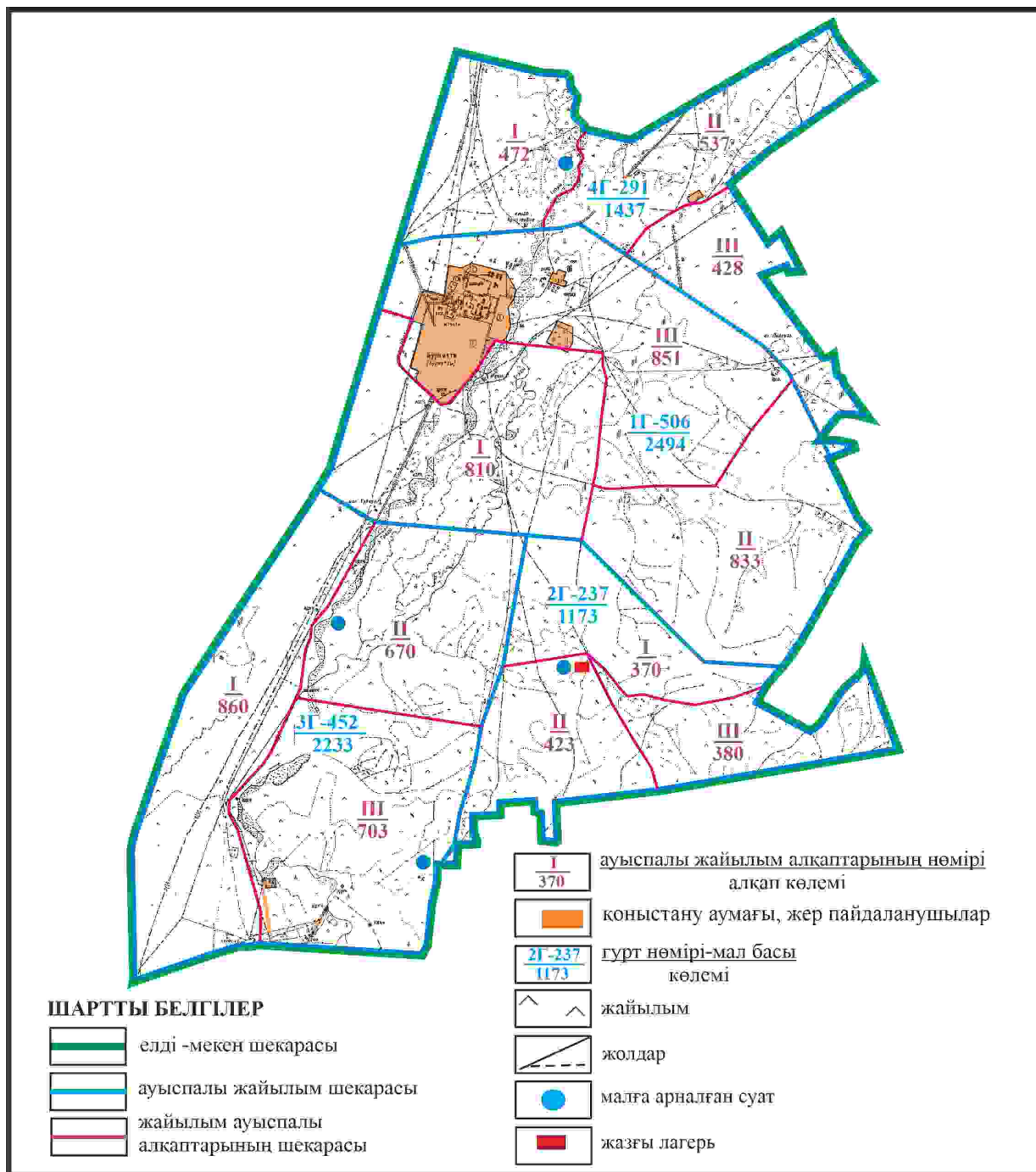
**Қарқаралы ауданы Қырғыз ауылдық округі Бүркітті ауылының шекараларында, жайылымдық инфрақұрылым объектілерінің, жайылым аландарының және сыртқы және ішкі шекараларының схемасы**



Қарқаралы аудандық мәслихатының  
2024 жылғы 08 ақпандағы  
№ VIII-17/132 шешіміне  
260 – қосымша

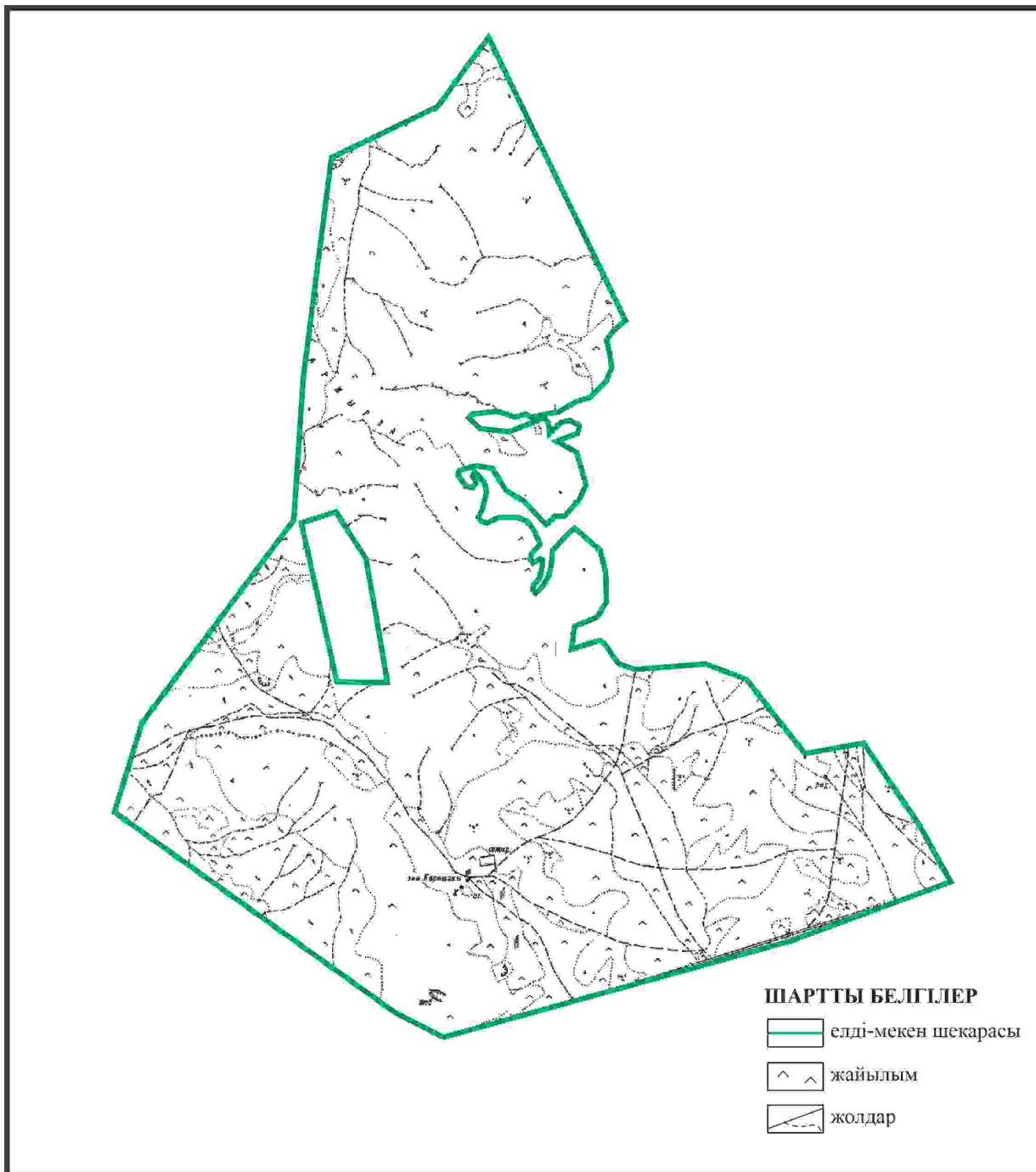
**Қарқаралы ауданы Қырғыз ауылдық округі Бүркітті ауылының шекараларында жайылым пайдаланушылардың су көздеріне қол жеткізу схемасы**





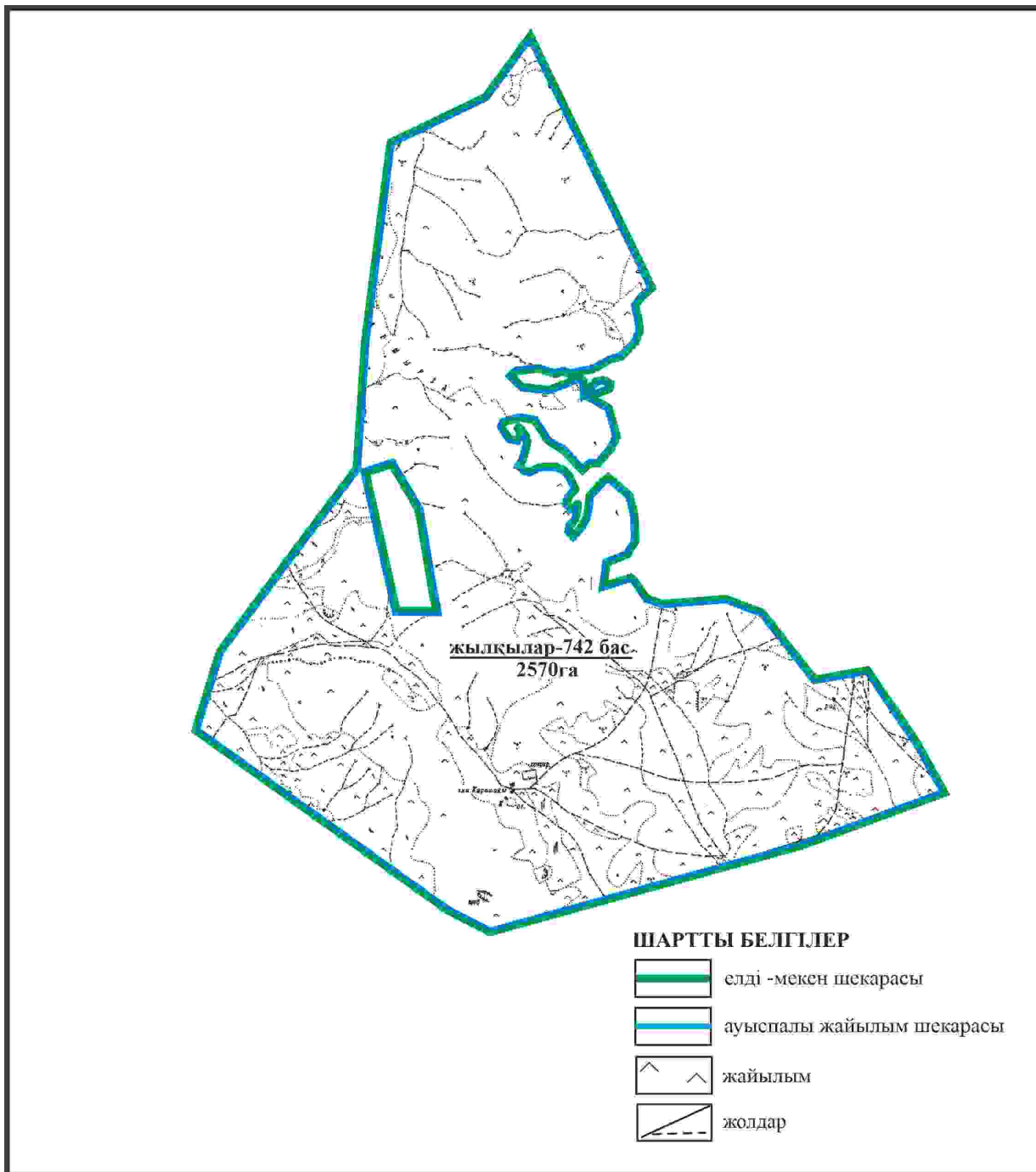
Қарқаралы аудандық мәслихатының  
2024 жылғы 08 ақпандағы  
№ VIII-17/132 шешіміне  
261 қосымша

**Қарқаралы ауданы Қырғыз ауылдық округі Бүркітті селосы аумағындағы жер учаскелерінің меншік иеленушілері мен жер пайдаланушылардың жайылымдарының орналастыру схемасы (алабарлық жер учаскесі)**



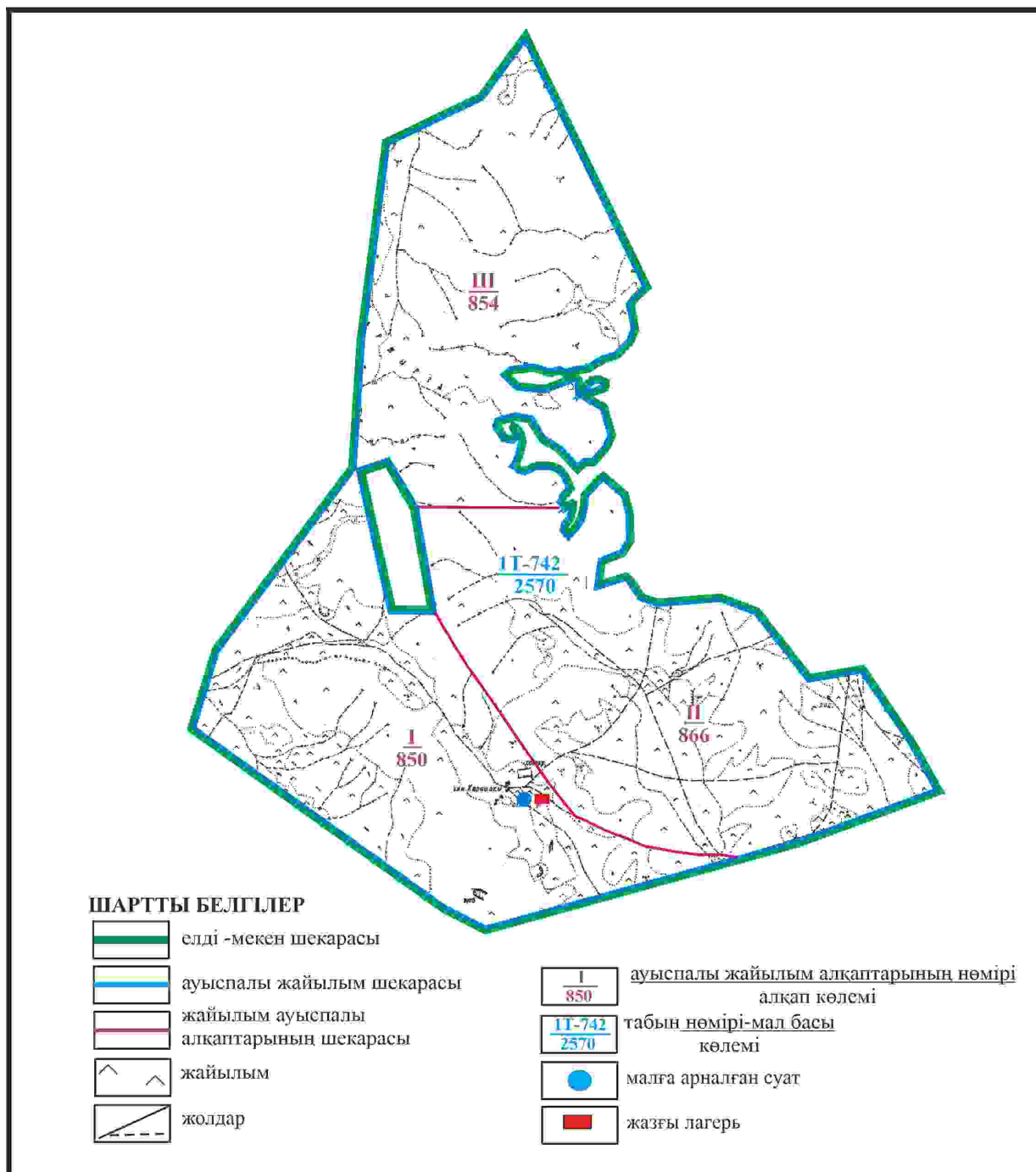
Қарқаралы аудандық мәслихатының  
2024 жылғы 08 ақпандағы  
№ VIII-17/132 шешіміне  
262 қосымша

**Қарқаралы ауданы Қырғыз ауылдық округі Бүркітті ауылының шекараларында ауыл шаруашылығы жануарларының мал басын орналастыру үшін жайылымдарды қайта бөлу схемасы (алабарлық жер учаскесі)**



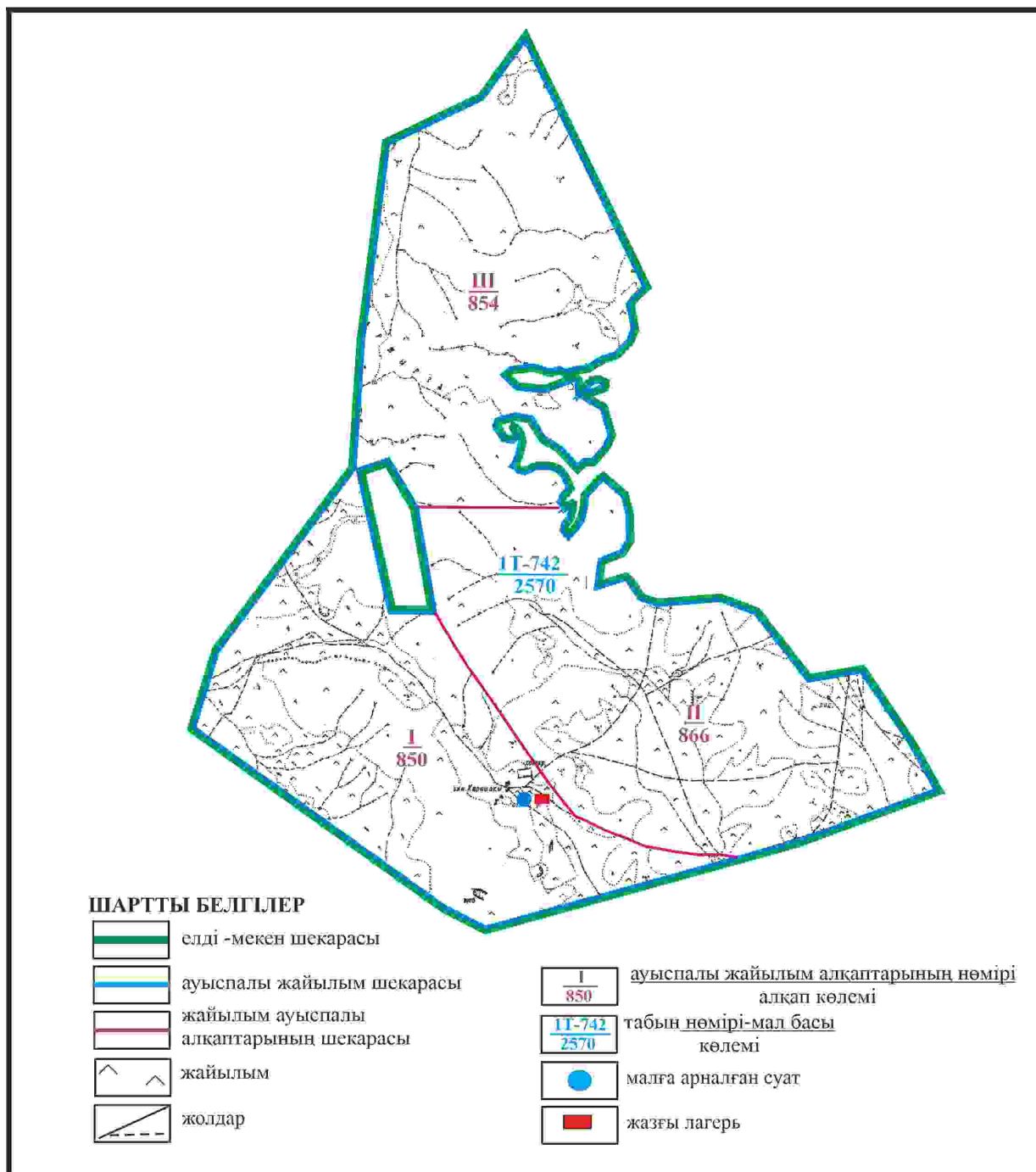
Қарқаралы аудандық мәслихатының  
2024 жылғы 08 ақпандағы  
№ VIII-17/132 шешіміне  
263 қосымша

**Қарқаралы ауданы Қырғыз ауылдық округі Бүркітті ауылының шекараларында,  
жайылымдық инфрақұрылым объектілерінің, жайылым аландарының және сыртқы және  
ішкі шекараларының схемасы (алабарлық жер учаскесі)**



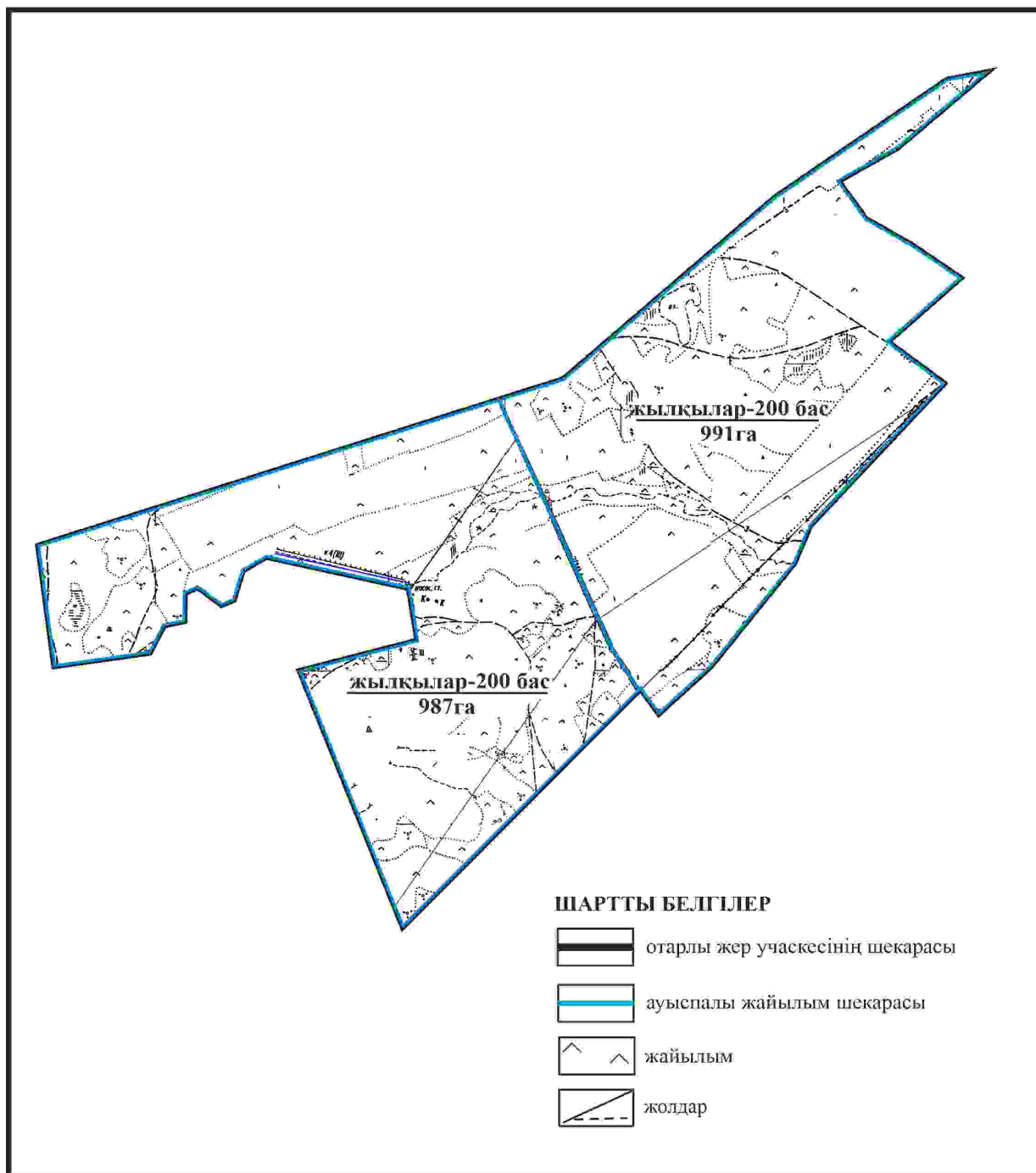
Қарқаралы аудандық мәслихатының  
2024 жылғы 08 ақпандағы  
№ VIII-17/132 шешіміне  
264 қосымша

**Қарқаралы ауданы Қырғыз ауылдық округі Бүркітті ауылының шекарасында жайылым пайдаланушылардың су көздеріне қол жеткізу схемасы (алабарлық жер учаскесі)**



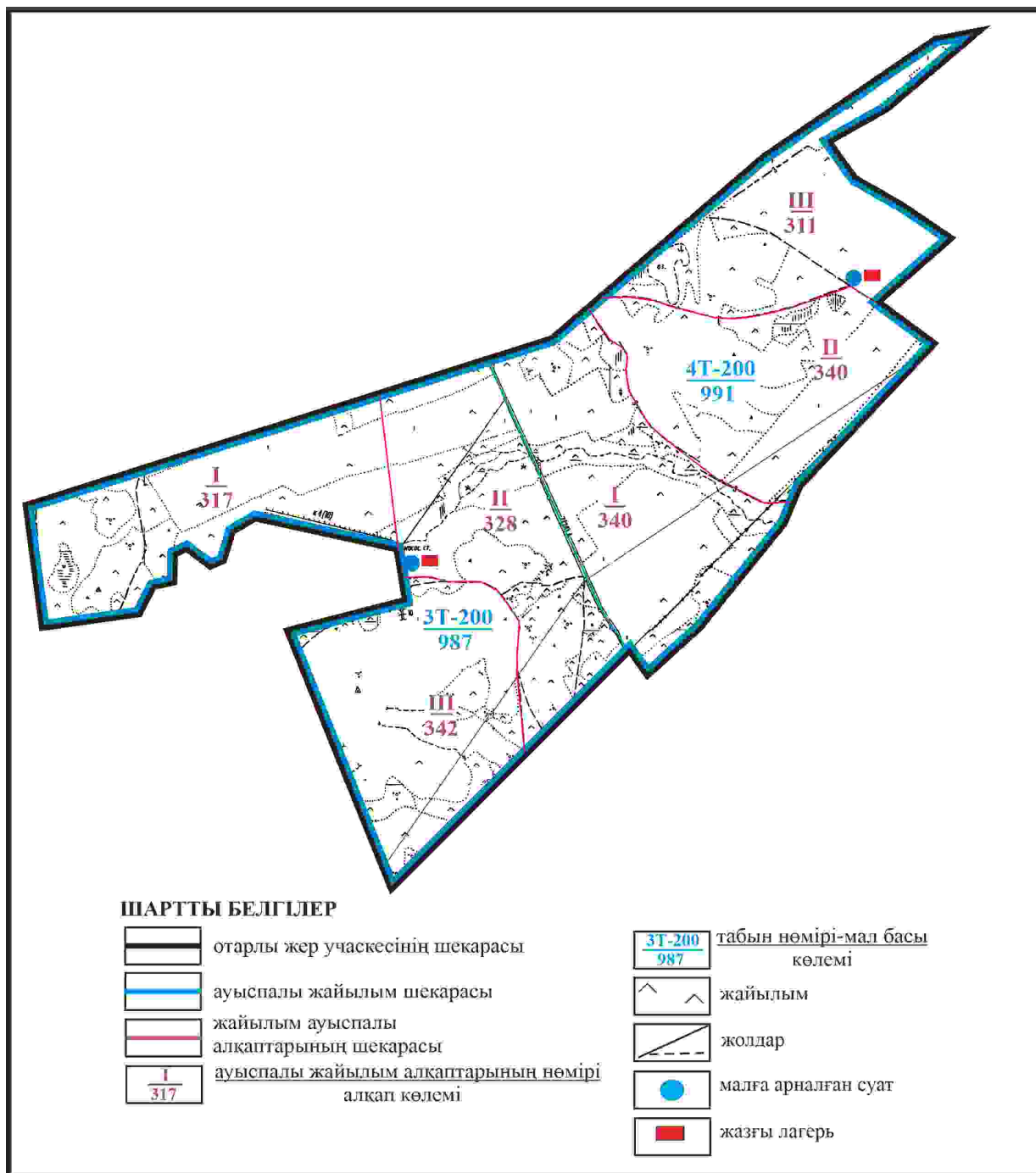
Қарқаралы аудандық мәслихатының  
2024 жылғы 08 ақпандағы  
№ VIII-17/132 шешіміне  
265 қосымша

**Қарқаралы ауданы Қырғыз ауылдық округі отарлы жер учаскесінің шекараларында Бүркітті ауылының ауыл шаруашылығы жануарларының мал басын орналастыру үшін жайылымдарды қайта бөлу схемасы**



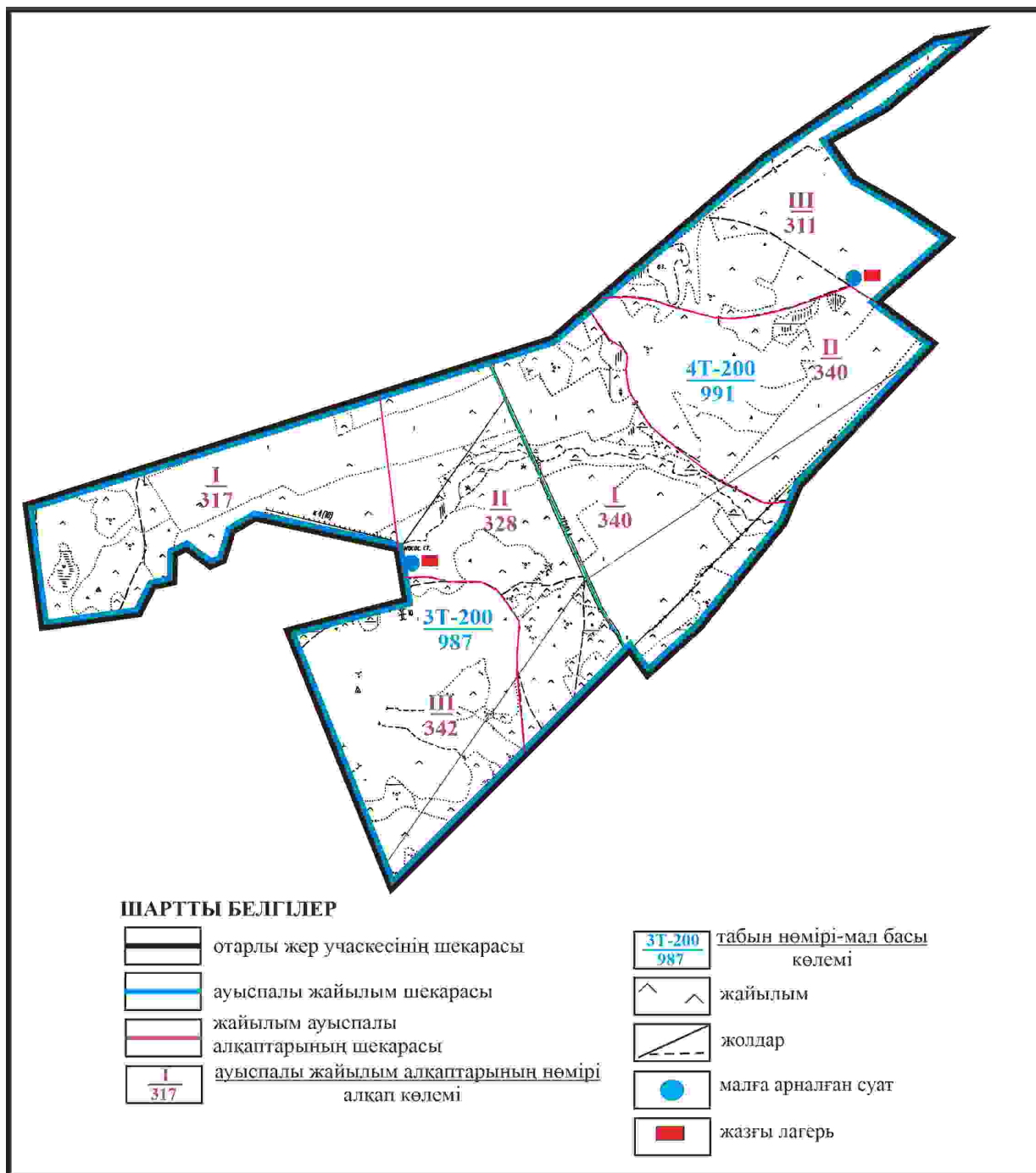
Қарқаралы аудандық мәслихатының  
 2024 жылғы 08 ақпандағы  
 № VIII-17/132 шешіміне  
 266 қосымша

**Қарқаралы ауданы Қырғыз ауылдық округі отарлы жер учаскесінің шекараларында Бүркітті ауылының жайылымдық инфрақұрылым объектілерінің, жайылым аландарының және сыртқы және ішкі шекараларының схемасы**



Қарқаралы аудандық мәслихатының  
2024 жылғы 08 ақпандағы  
№ VIII-17/132 шешіміне  
267 қосымша

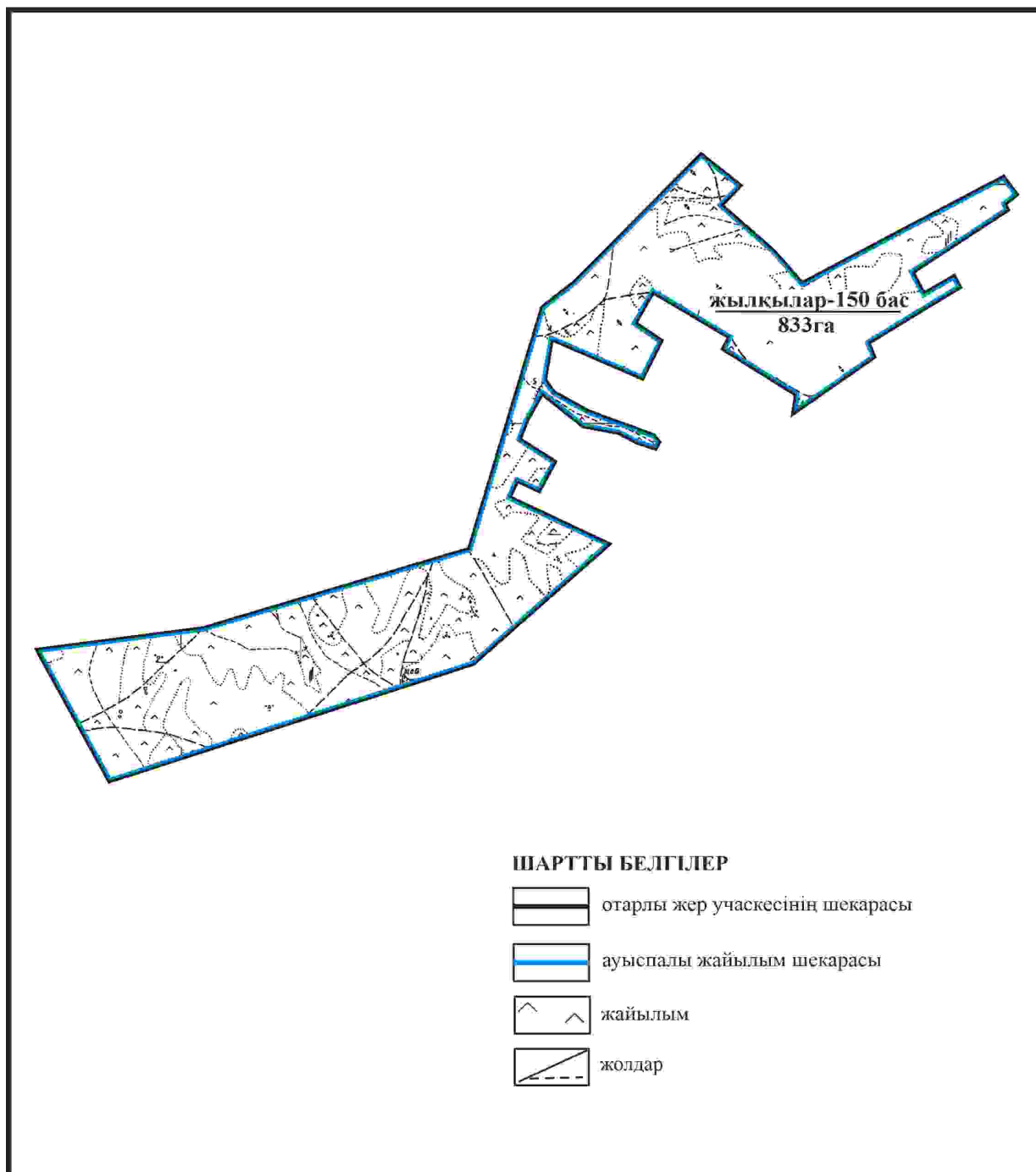
**Қарқаралы ауданы Қырғыз ауылдық округі отарлы жер учаскесінің шекарасында Бүркітті ауылының су көздеріне жайылым пайдаланушылардың қол жеткізу схемасы**



Қарқаралы аудандық мәслихатының  
2024 жылғы 08 ақпандағы  
№ VIII-17/132 шешіміне  
268 қосымша

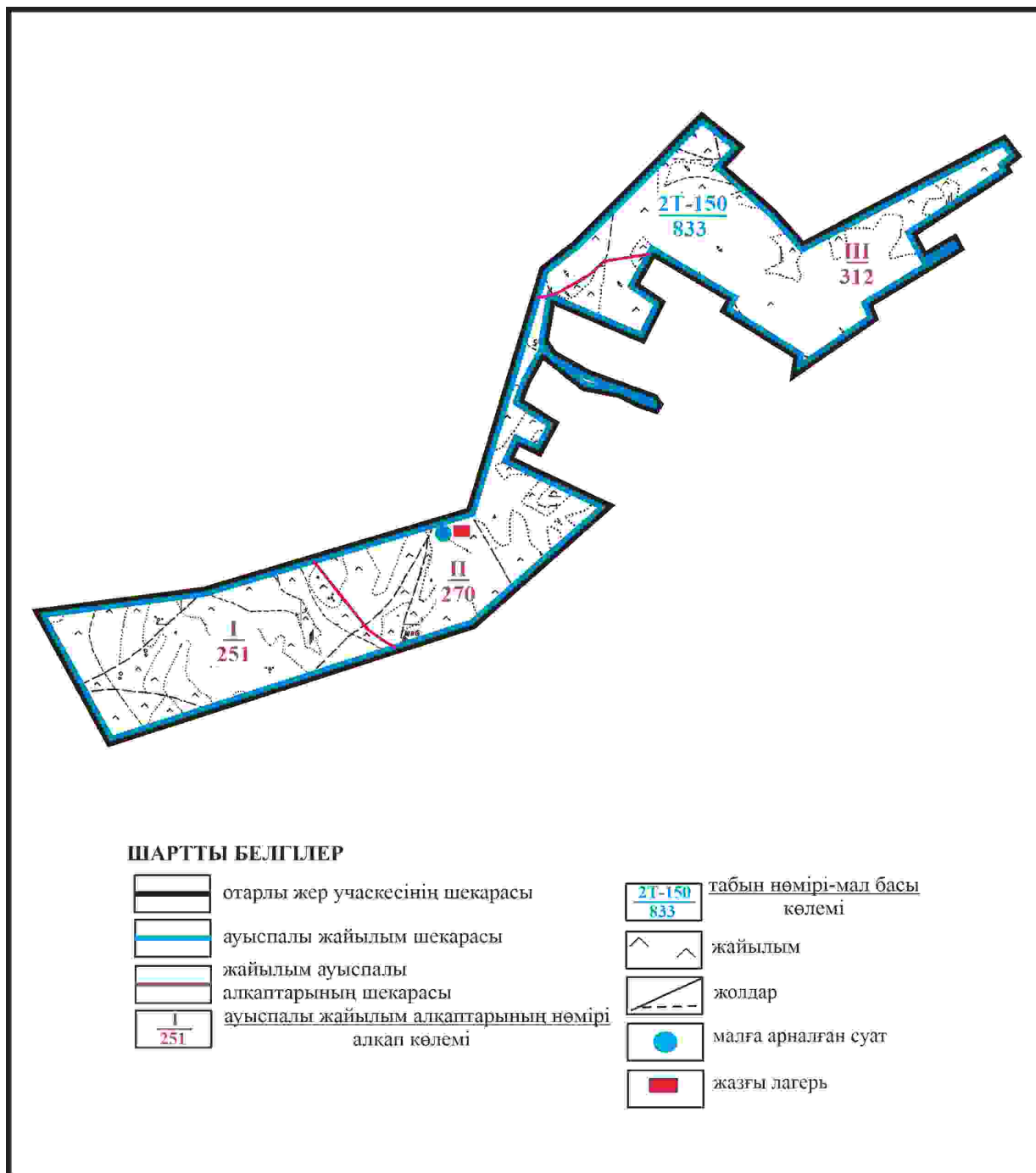
**Қарқаралы ауданы Қырғыз ауылдық округі отарлы жер учаскесінің шекараларында Бүркітті ауылының ауыл шаруашылығы жануарларының мал басын орналастыру үшін жайылымдарды қайта бөлу схемасы**





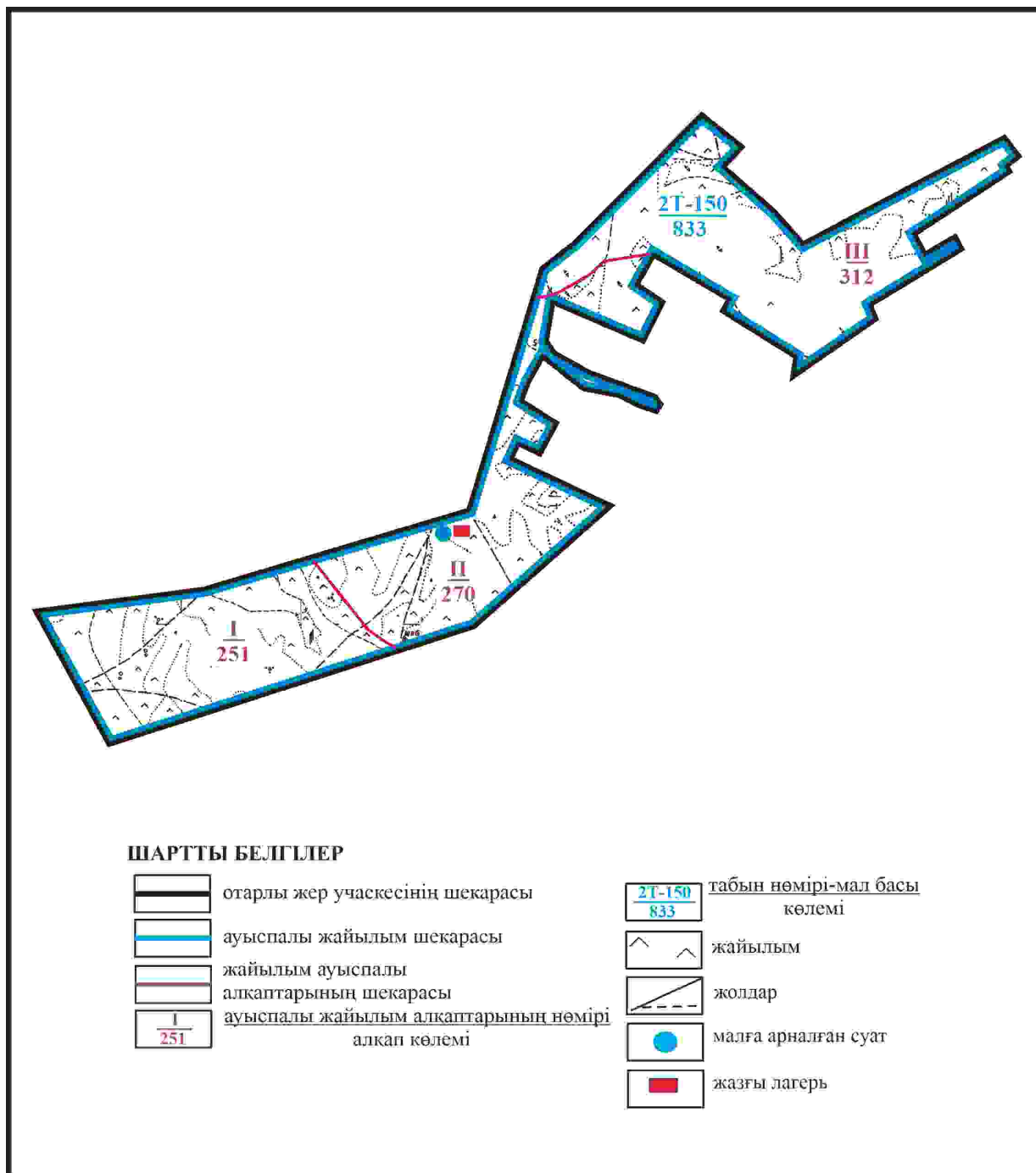
Қарқаралы аудандық мәслихатының  
2024 жылғы 08 ақпандағы  
№ VIII-17/132 шешіміне  
269 қосымша

**Қарқаралы ауданы Қырғыз ауылдық округі отарлы жер учаскесінің шекараларында Бүркітті ауылының жайылымдық инфрақұрылым объектілерінің, жайылым алаңдарының және сыртқы және ішкі шекараларының схемасы**



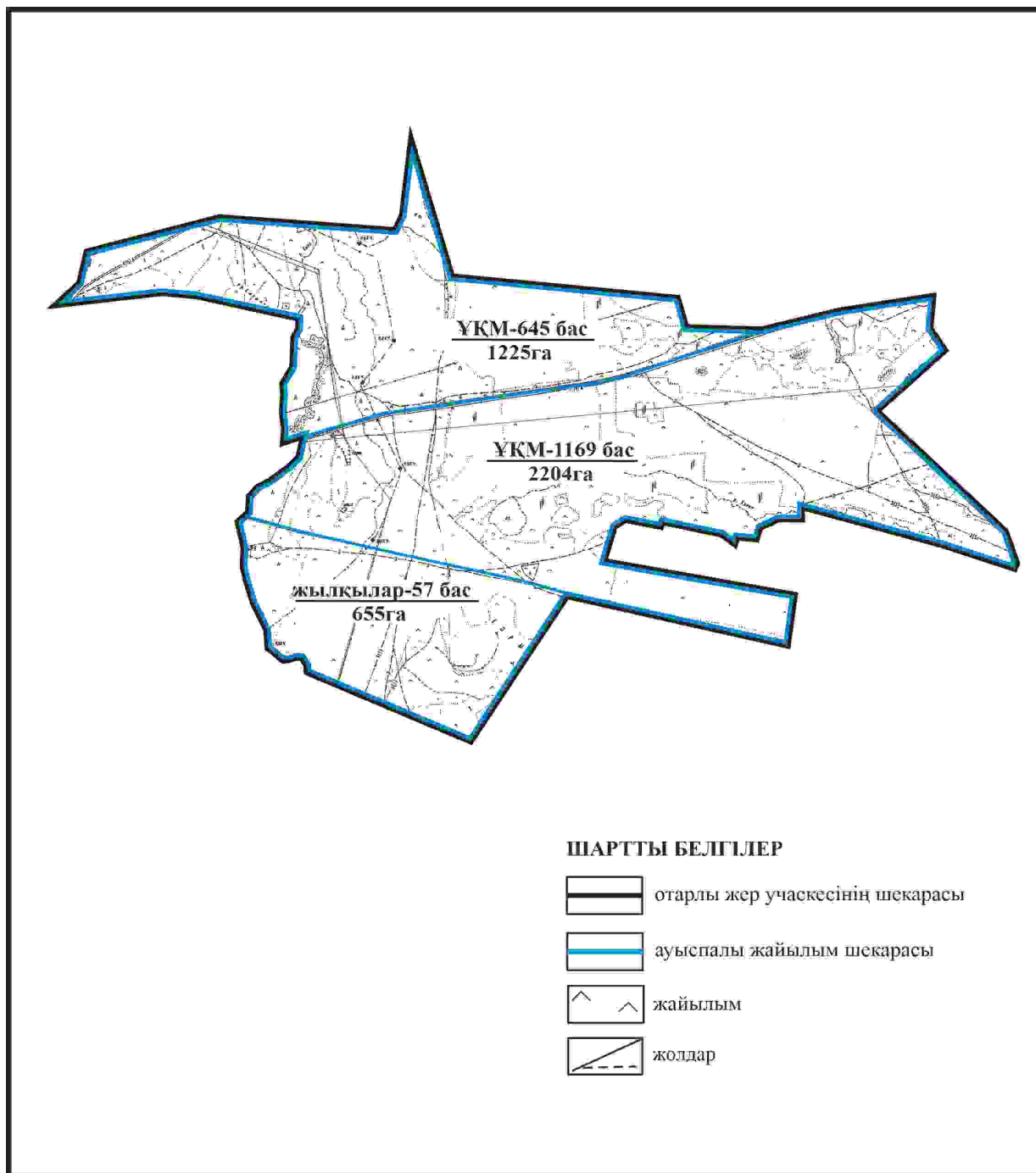
Қарқаралы аудандық мәслихатының  
 2024 жылғы 08 ақпандағы  
 № VIII-17/132 шешіміне  
 270 қосымша

**Қарқаралы ауданы Қырғыз ауылдық округі отарлы жер учаскесінің шекараларында Бүркітті ауылының жайылым пайдаланушылардың су көздеріне қол жеткізу схемасы**



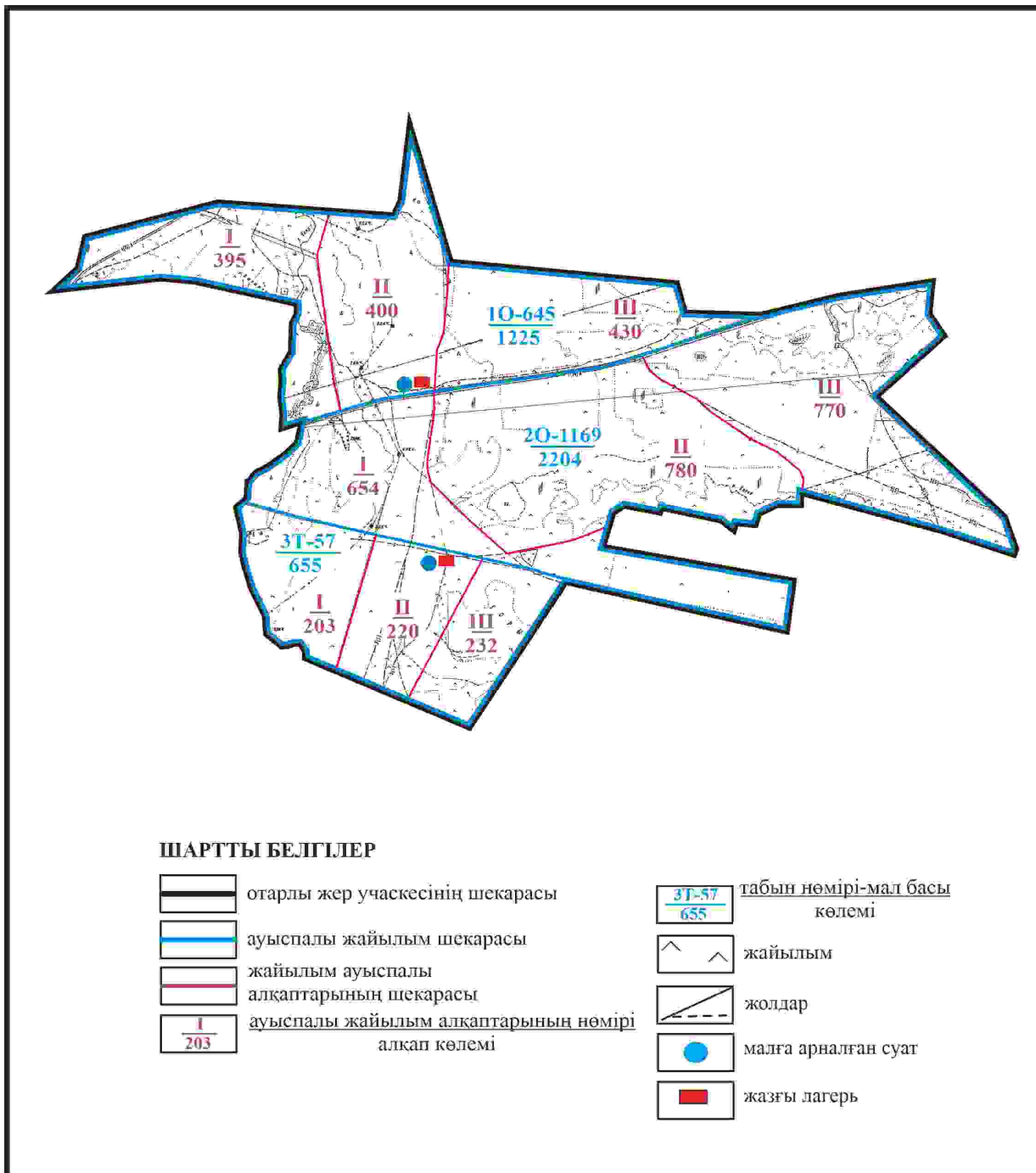
Қарқаралы аудандық мәслихатының  
2024 жылғы 08 ақпандағы  
№ VIII-17/132 шешіміне  
271 қосымша

**Қарқаралы ауданы Қырғыз ауылдық округі отарлы жер учаскесінің шекараларында Бүркітті ауылының ауыл шаруашылығы жануарларының мал басын орналастыру үшін жайылымдарды қайта бөлу схемасы**



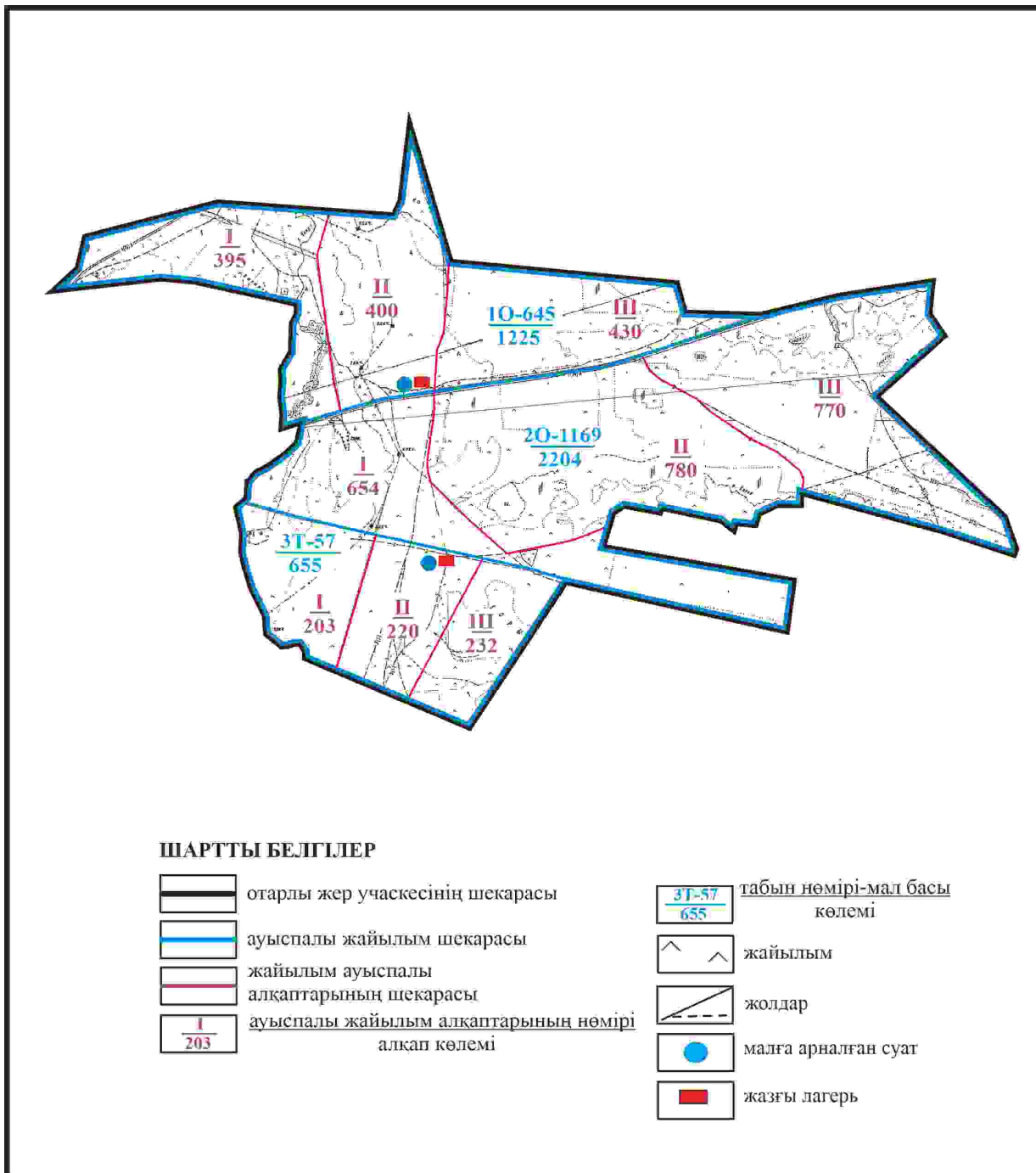
Қарқаралы аудандық мәслихатының  
2024 жылғы 08 ақпандағы  
№ VIII-17/132 шешіміне  
272 қосымша

**Қарқаралы ауданы Қырғыз ауылдық округі отарлы жер учаскесінің шекараларында Бүркітті ауылының жайылымдық инфрақұрылым объектілерінің, жайылым аландарының және сыртқы және ішкі шекараларының схемасы**



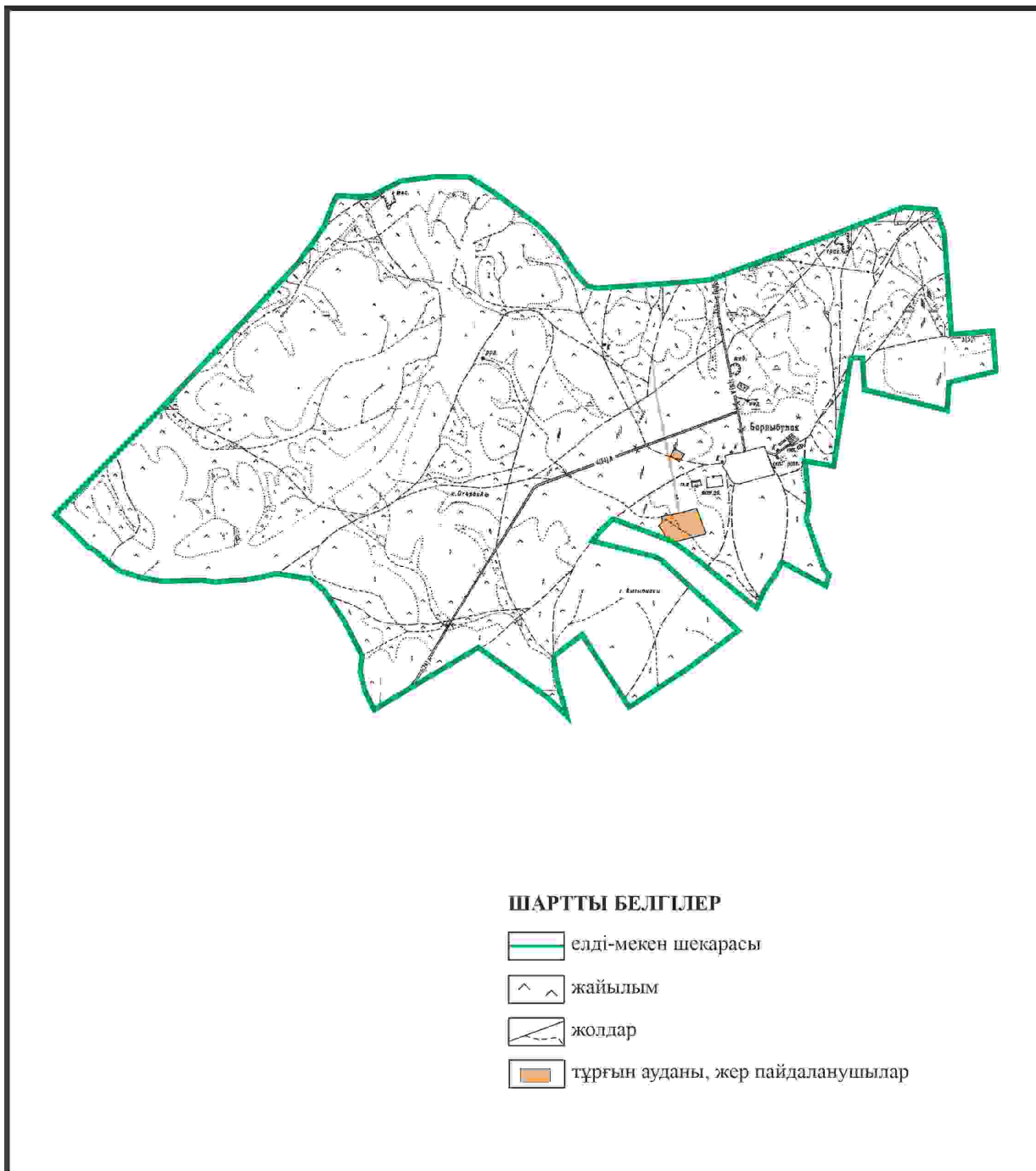
Қарқаралы аудандық мәслихатының  
2024 жылғы 08 ақпандағы  
№ VIII-17/132 шешіміне  
273 қосымша

**Қарқаралы ауданы Қырғыз ауылдық округі отарлы жер учаскесінің шекараларында Бүркітті ауылының жайылым пайдаланушылардың су көздеріне қол жеткізу схемасы**



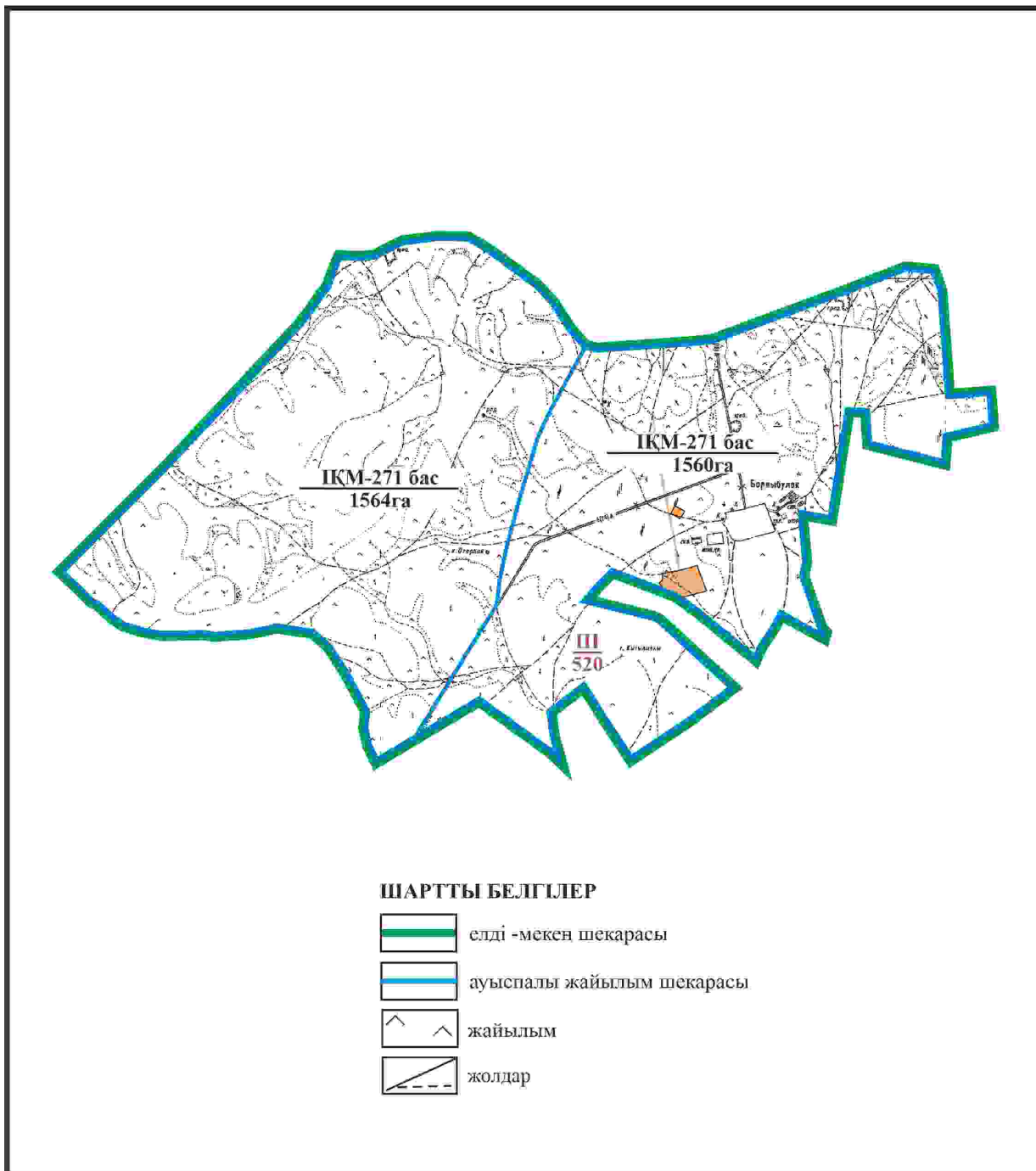
Қарқаралы аудандық мәслихатының  
 2024 жылғы 08 ақпандағы  
 № VIII-17/132 шешіміне  
 274 қосымша

**Қарқаралы ауданы Қырғыз ауылдық округі Борлыбұлақ ауылының аумағындағы жер учаскелерінің меншік иеленушілері мен жер пайдаланушылардың жайылымдарының орналастыру схемасы**



Қарқаралы аудандық мәслихатының  
2024 жылғы 08 ақпандағы  
№ VIII-17/132 шешіміне  
275 қосымша

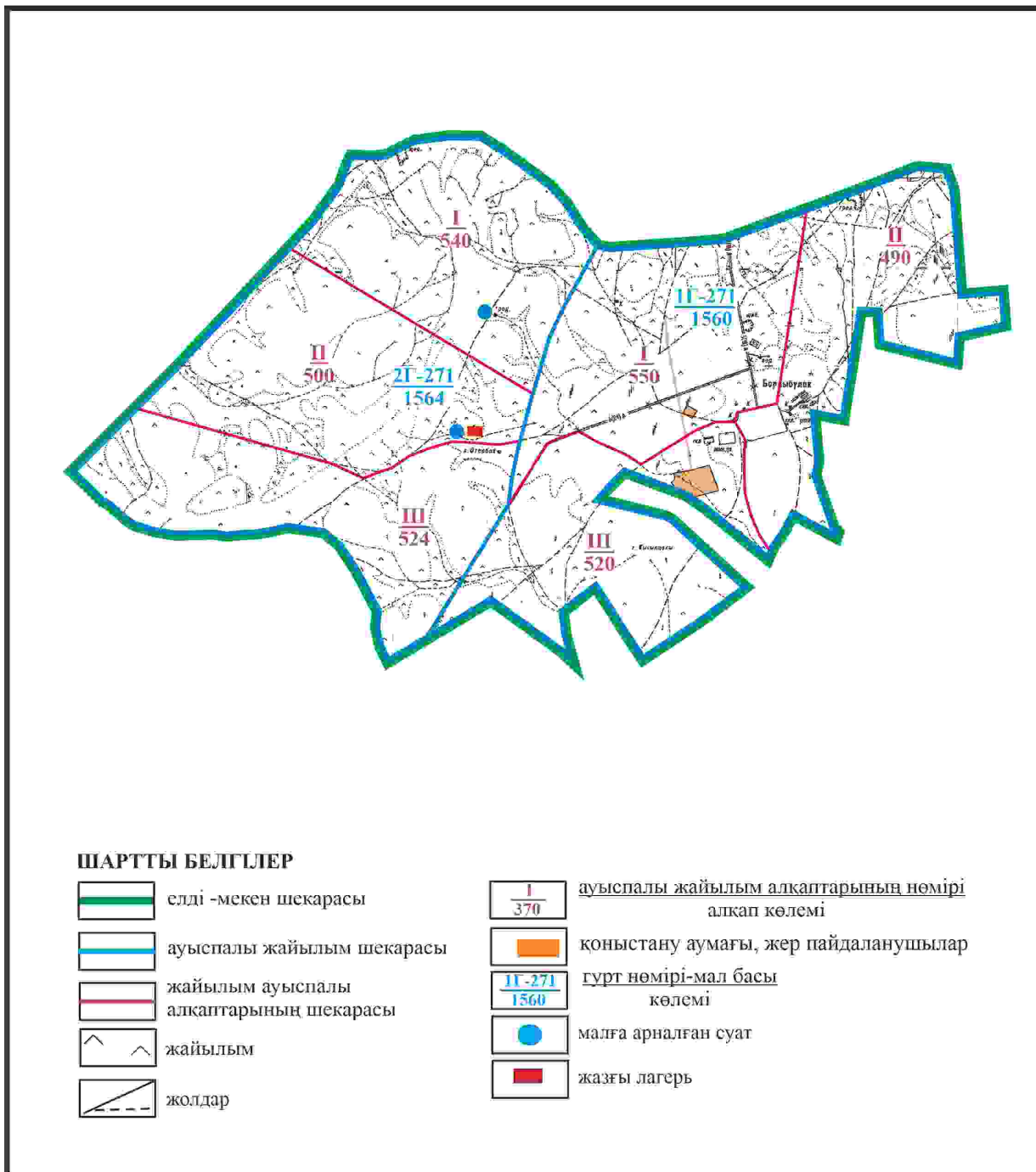
**Қарқаралы ауданы Қырғыз ауылдық округі Борлыбұлақ ауылының шекараларында ауыл шаруашылығы жануарларының мал басын орналастыру үшін жайылымдарды қайта бөлу схемасы**



Қарқаралы аудандық мәслихатының  
 2024 жылғы 08 ақпандағы  
 № VIII-17/132 шешіміне  
 276 қосымша

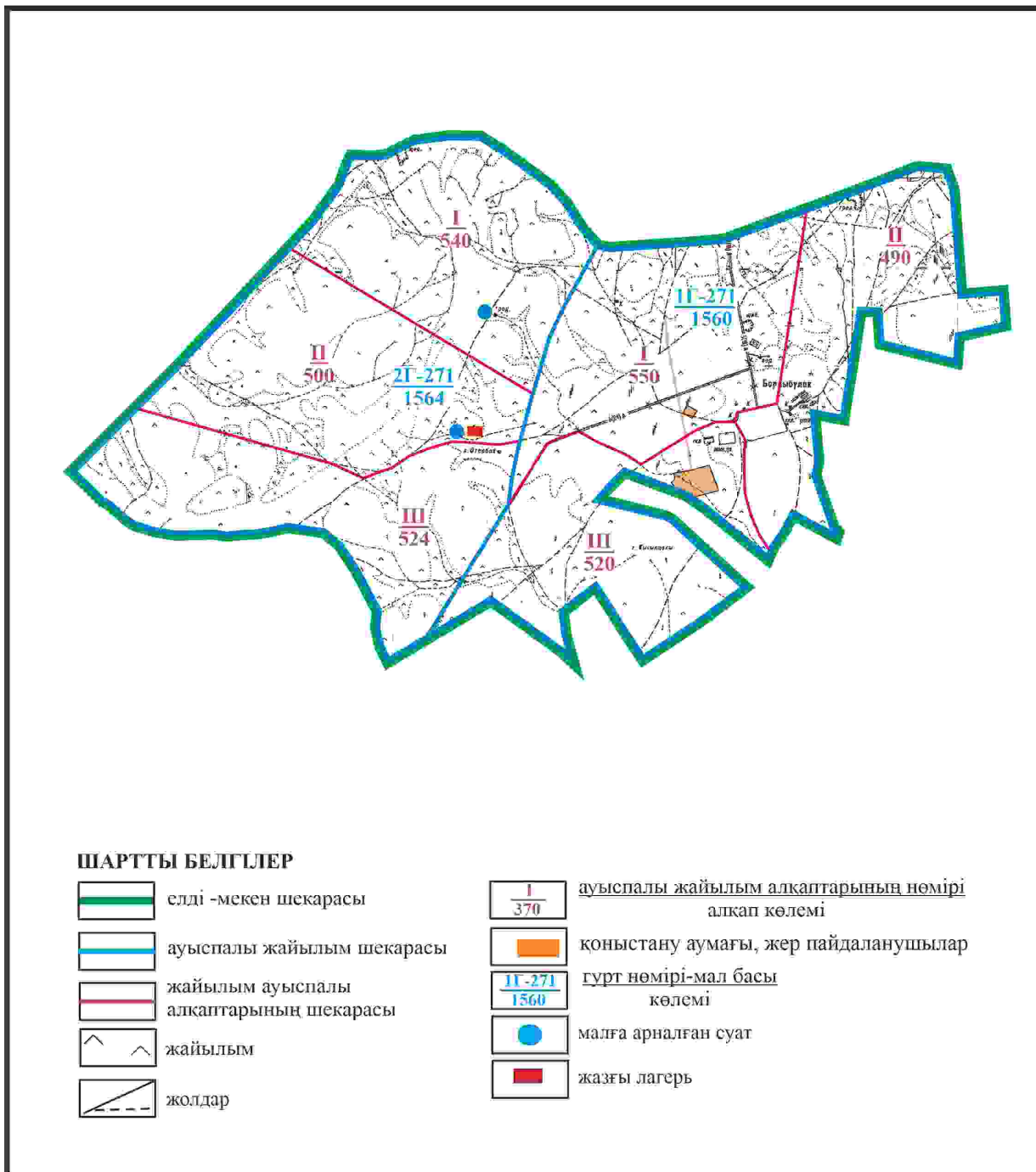
**Қарқаралы ауданы Қырғыз ауылдық округі Борлыбұлақ ауылының шекараларында, жайылымдық инфрақұрылым объектілерінің, жайылым аландарының және сыртқы және ішкі шекараларының схемасы**





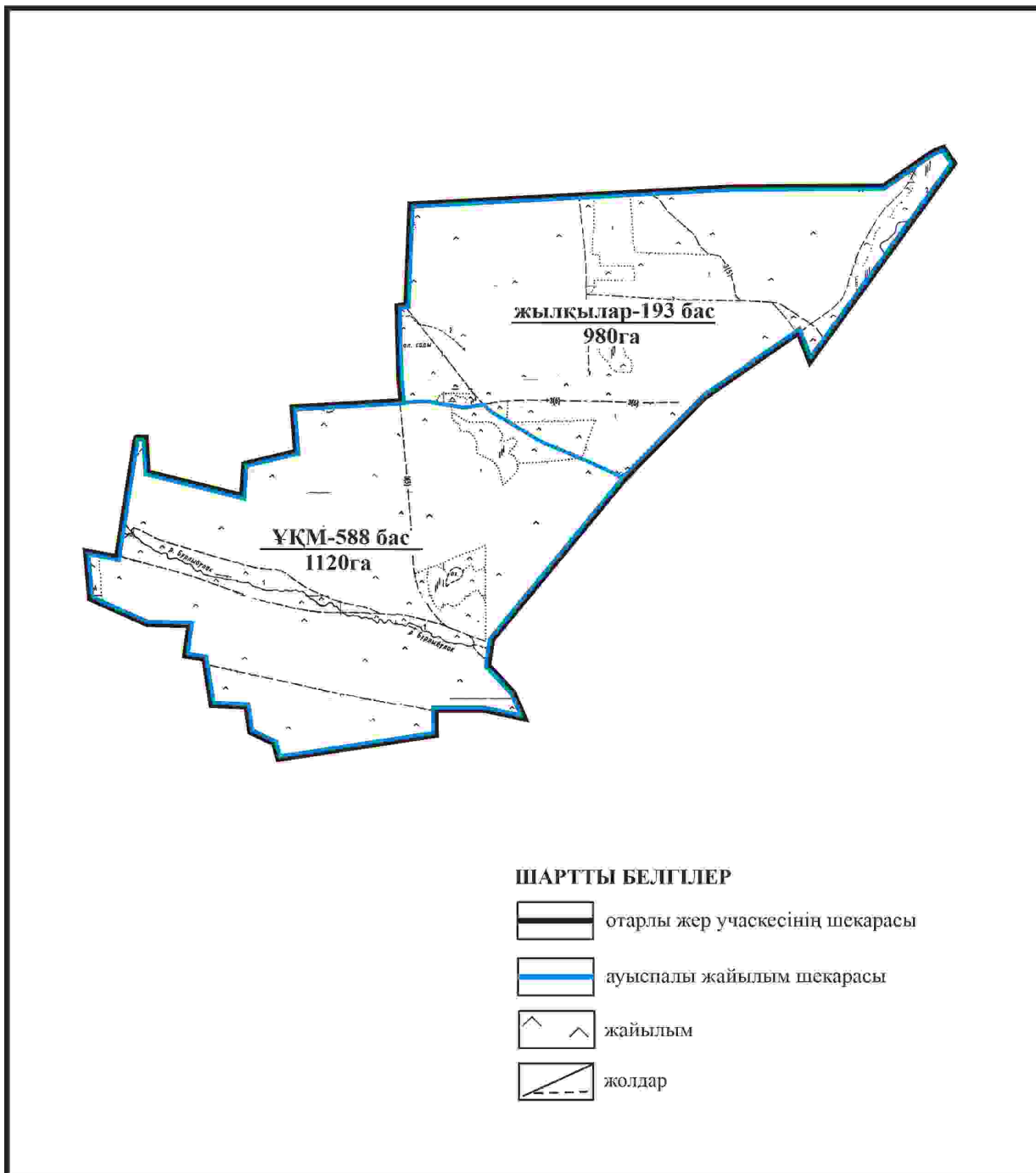
Қарқаралы аудандық мәслихатының  
2024 жылғы 08 ақпандағы  
№ VIII-17/132 шешіміне  
277 қосымша

**Қарқаралы ауданы Қырғыз ауылдық округі Борлыбұлақ ауылының шекараларында  
жайылым пайдаланушылардың су көздеріне қол жеткізу схемасы**



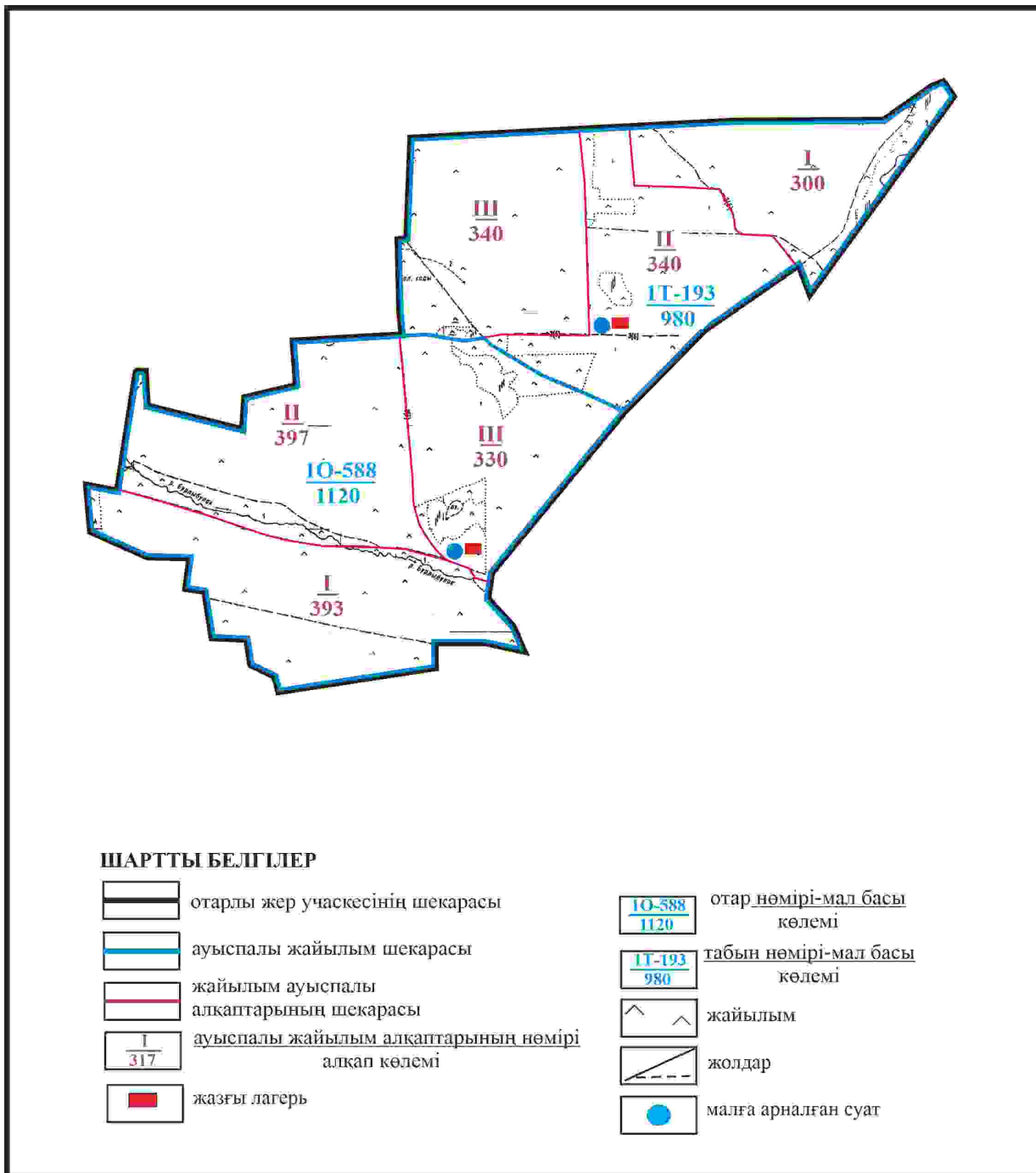
Қарқаралы аудандық мәслихатының  
2024 жылғы 08 ақпандағы  
№ VIII-17/132 шешіміне  
278 қосымша

**Қарқаралы ауданы Қырғыз ауылдық округі отарлы жер учаскесінің шекараларында  
Борлыбұлақ ауылының ауыл шаруашылығы жануарларының мал басын орналастыру үшін  
жайылымдарды қайта бөлу схемасы**



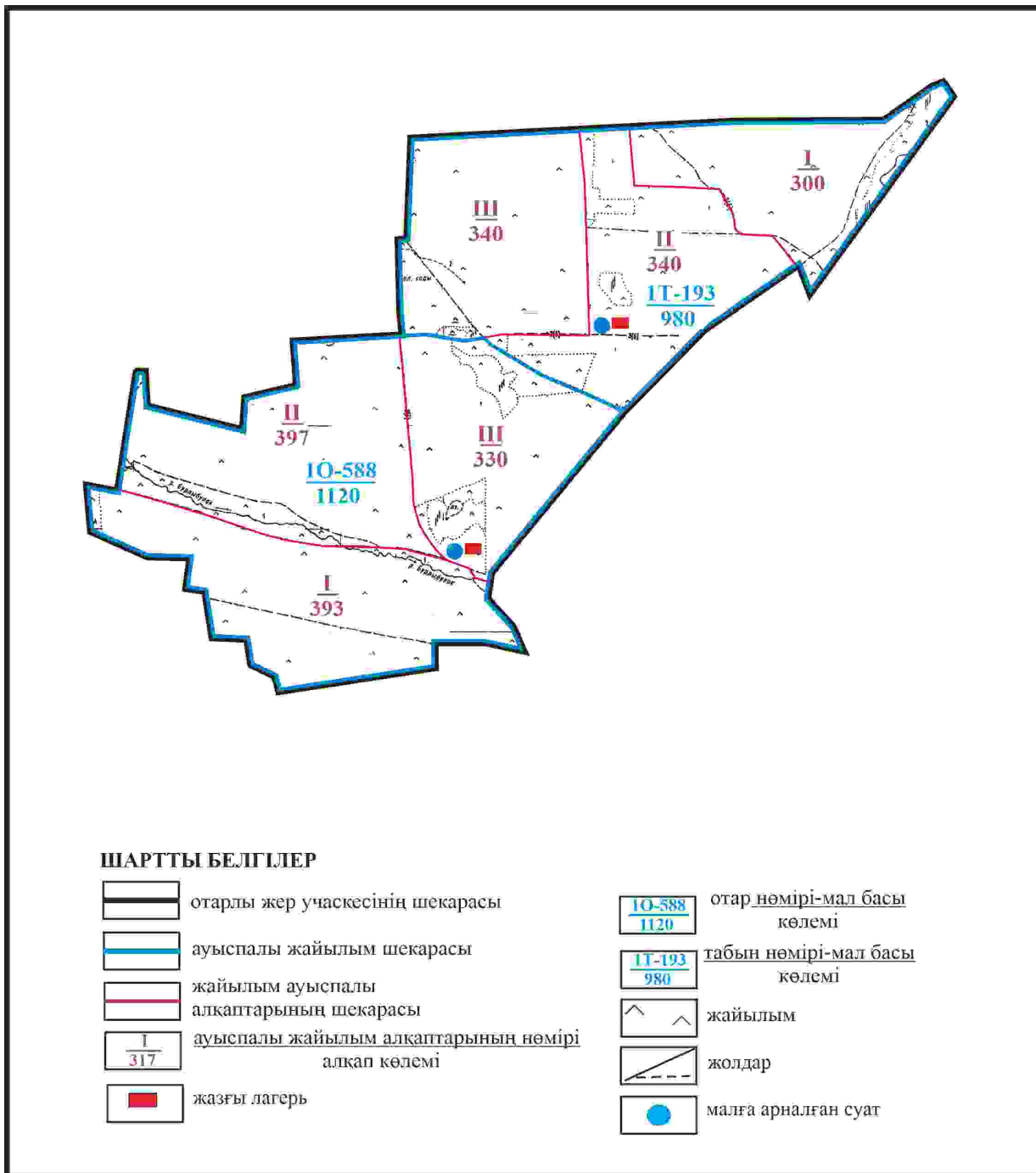
Қарқаралы аудандық мәслихатының  
2024 жылғы 08 ақпандағы  
№ VIII-17/132 шешіміне  
279 қосымша

**Қарқаралы ауданы Қырғыз ауылдық округі отарлы жер учаскелерінің шекараларында Борлыбұлақ ауылының жайылымдық инфрақұрылым объектілерінің, жайылым алаңдарының және сыртқы және ішкі шекараларының схемасы**



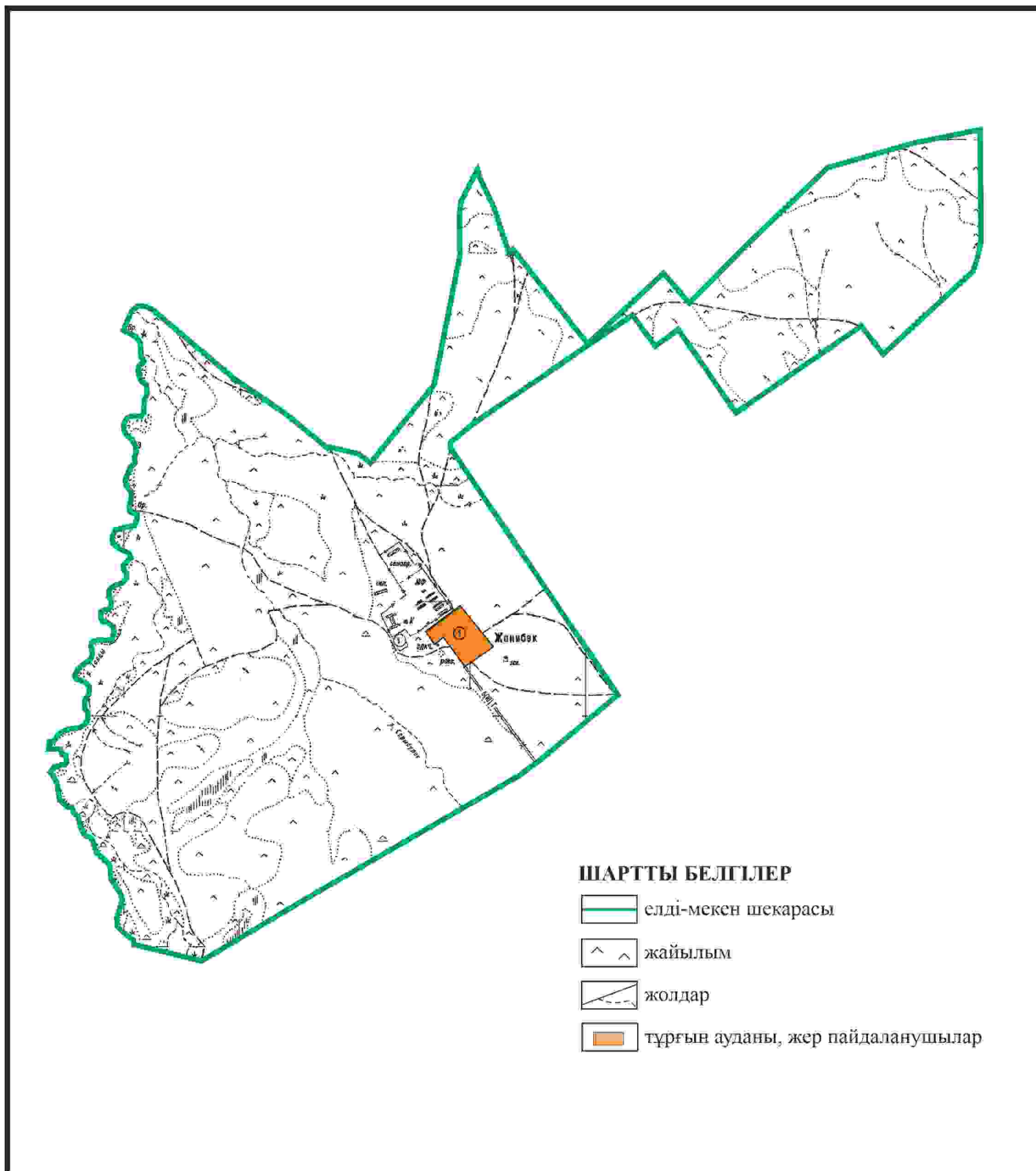
Қарқаралы аудандық мәслихатының  
2024 жылғы 08 ақпандағы  
№ VIII-17/132 шешіміне  
280 қосымша

**Қарқаралы ауданы Қырғыз ауылдық округі отарлы жер учаскесінің шекараларында  
Борлыбұлақ ауылының жайылым пайдаланушылардың су көздеріне қол жеткізу схемасы**



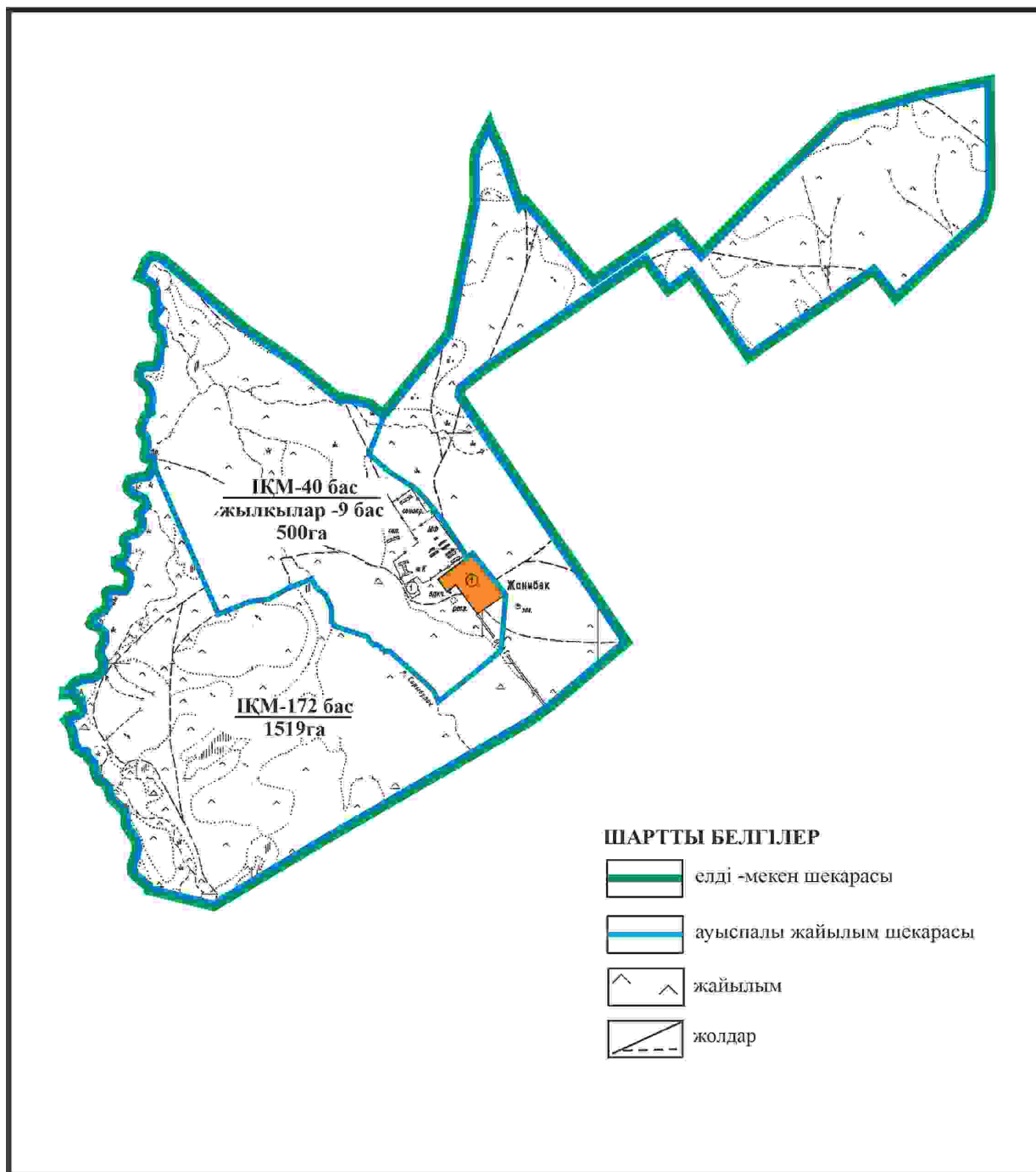
Қарқаралы аудандық мәслихатының  
 2024 жылғы 08 ақпандағы  
 № VIII-17/132 шешіміне  
 281 қосымша

**Қарқаралы ауданы Қырғыз ауылдық округі Жәнібек ауылының аумағындағы жер учаскелерінің меншік иеленушілері мен жер пайдаланушылардың жайылымдарының орналастыру схемасы**



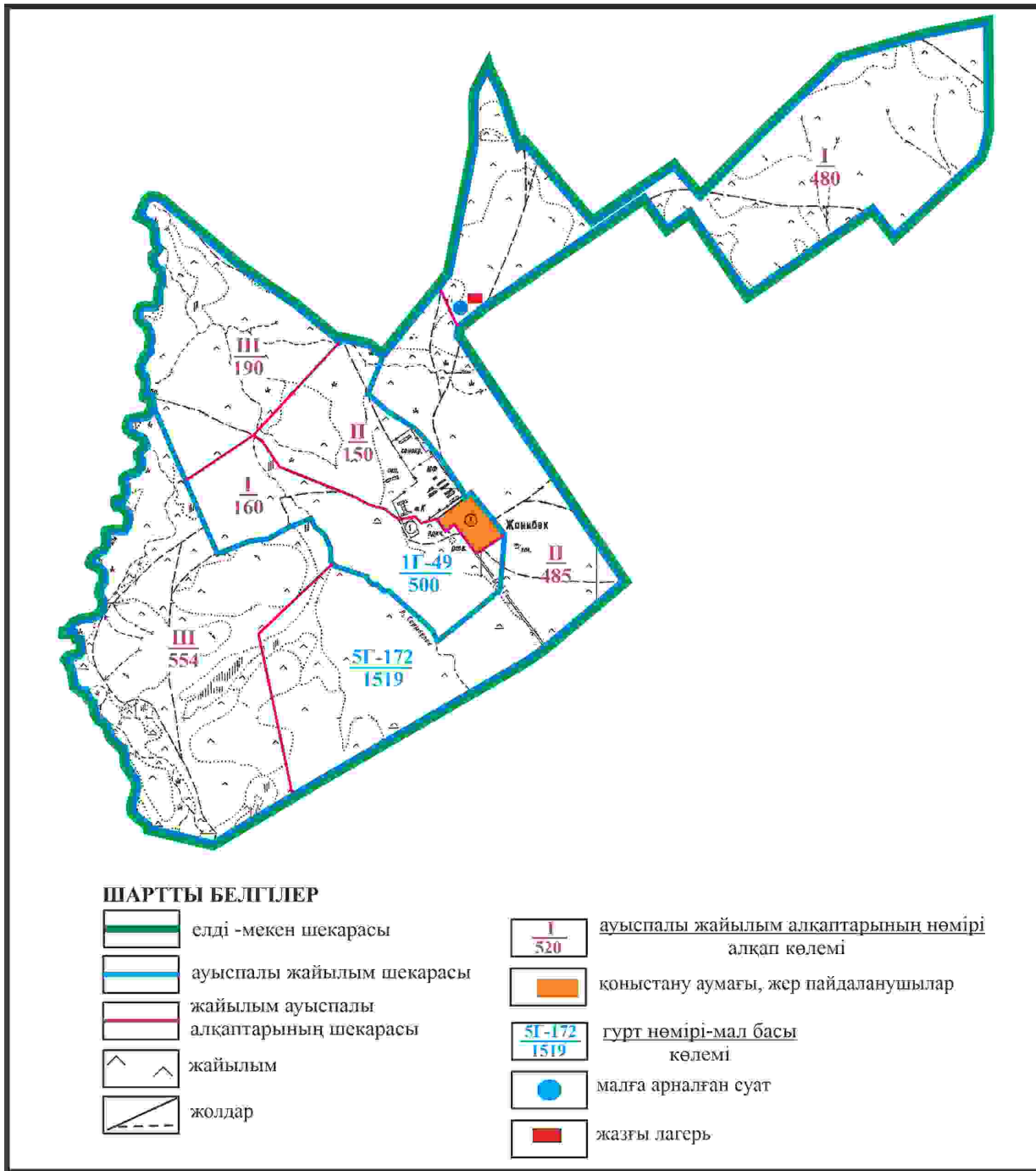
Қарқаралы аудандық мәслихатының  
2024 жылғы 08 ақпандағы  
№ VIII-17/132 шешіміне  
282 қосымша

**Қарқаралы ауданы Қырғыз ауылдық округі Жәнібек ауылының шекараларында ауыл  
паруашылығы жануарларының мал басын орналастыру үшін жайылымдарды қайта бөлу  
схемасы**



Қарқаралы аудандық мәслихатының  
 2024 жылғы 08 ақпандағы  
 № VIII-17/132 шешіміне  
 283 қосымша

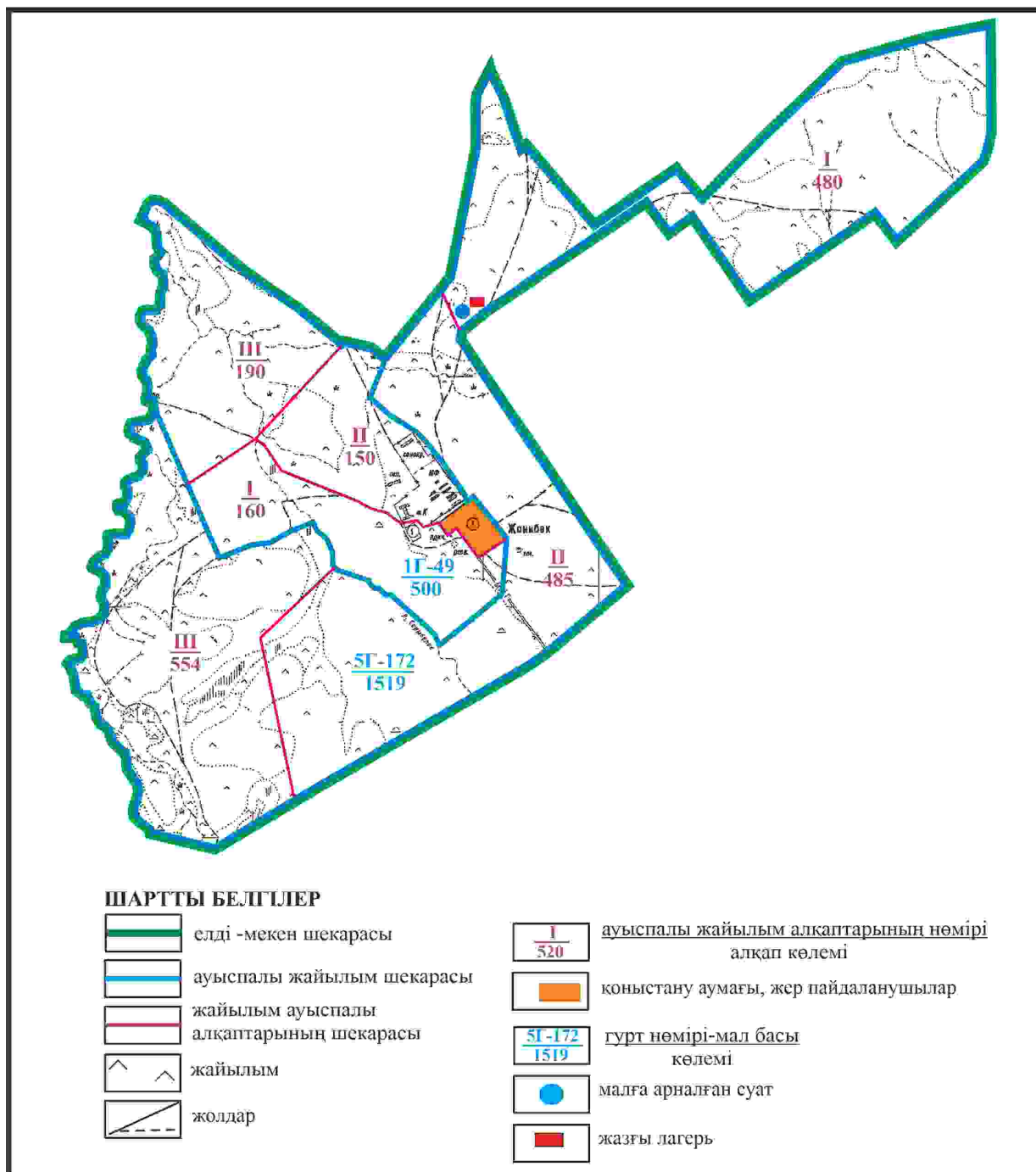
**Қарқаралы ауданы Қырғыз ауылдық округі Жәнібек ауылының шекараларында, жайылымдық инфрақұрылым объектілерінің, жайылым аландарының және сыртқы және ішкі шекараларының схемасы**



Қарқаралы аудандық мәслихатының  
2024 жылғы 08 ақпандағы  
№ VIII-17/132 шешіміне  
284 қосымша

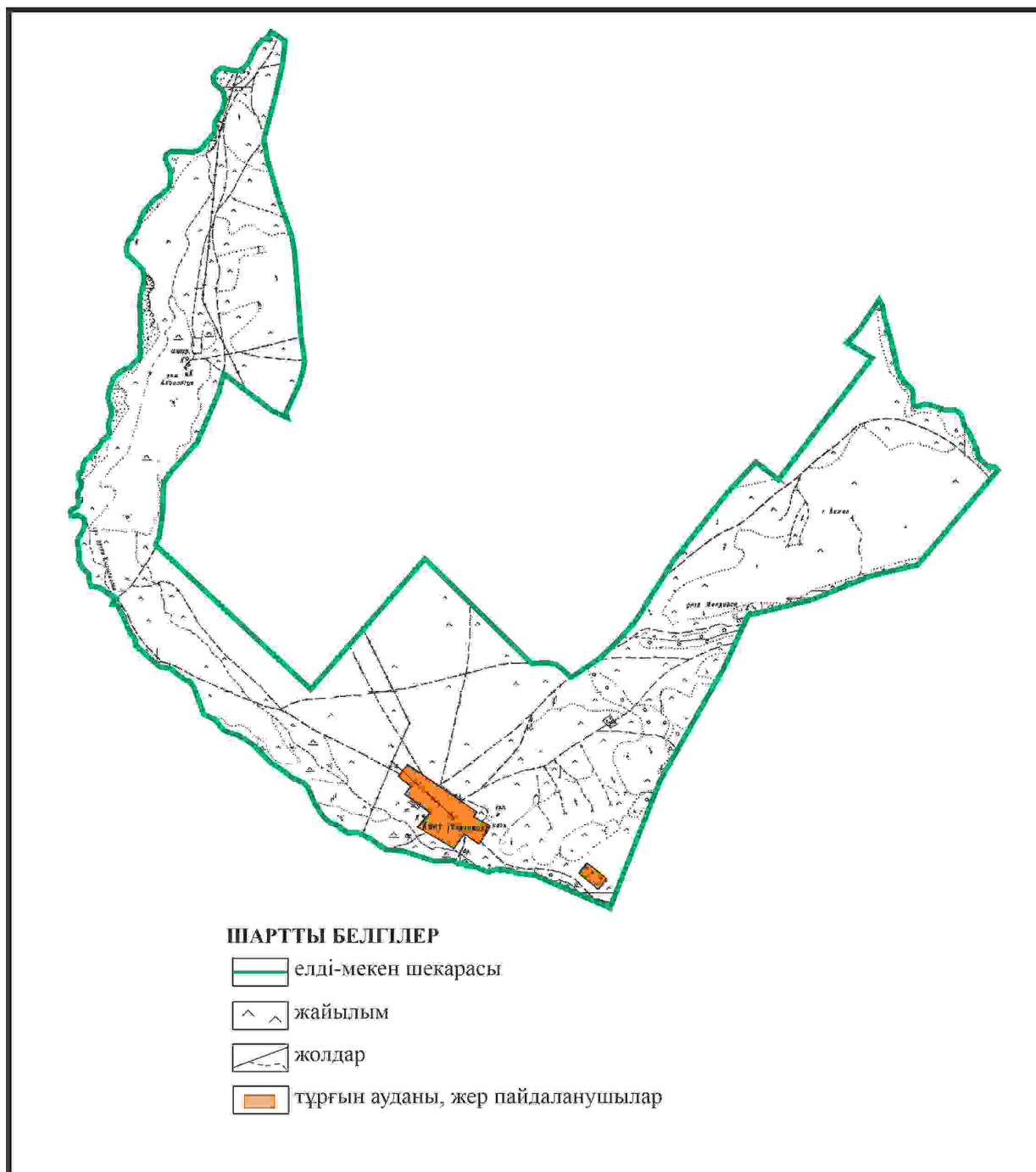
**Қарқаралы ауданы Қырғыз ауылдық округі Жәнібек ауылының шекараларында жайылым пайдаланушылардың су көздеріне қол жеткізу схемасы**





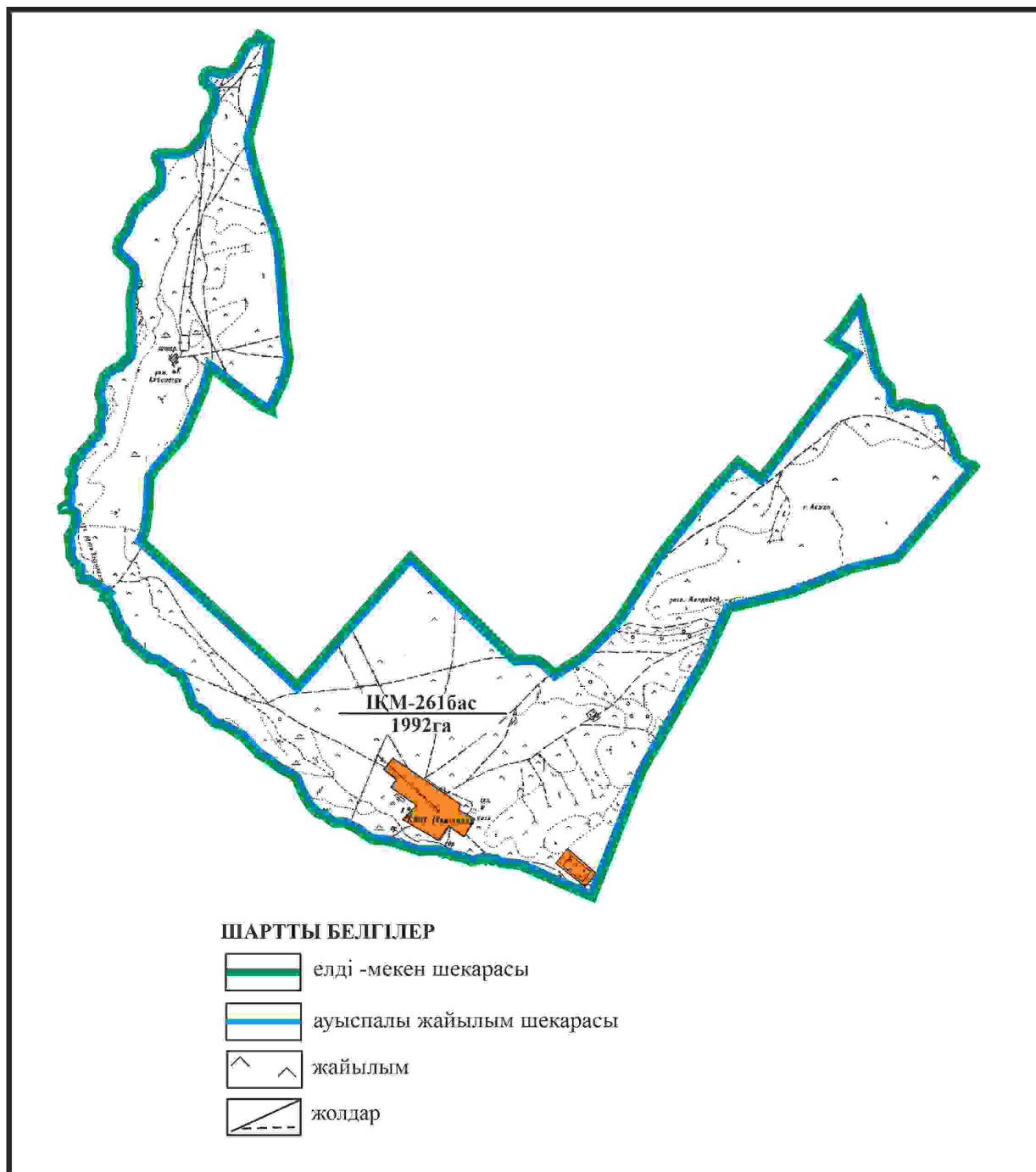
Қарқаралы аудандық мәслихатының  
2024 жылғы 08 ақпандағы  
№ VIII-17/132 шешіміне  
285 қосымша

**Қарқаралы ауданы Қырғыз ауылдық округі Кент ауылының аумағындағы жер учаскелерінің меншік иеленушілері мен жер пайдаланушылардың жайылымдарының орналастыру схемасы**



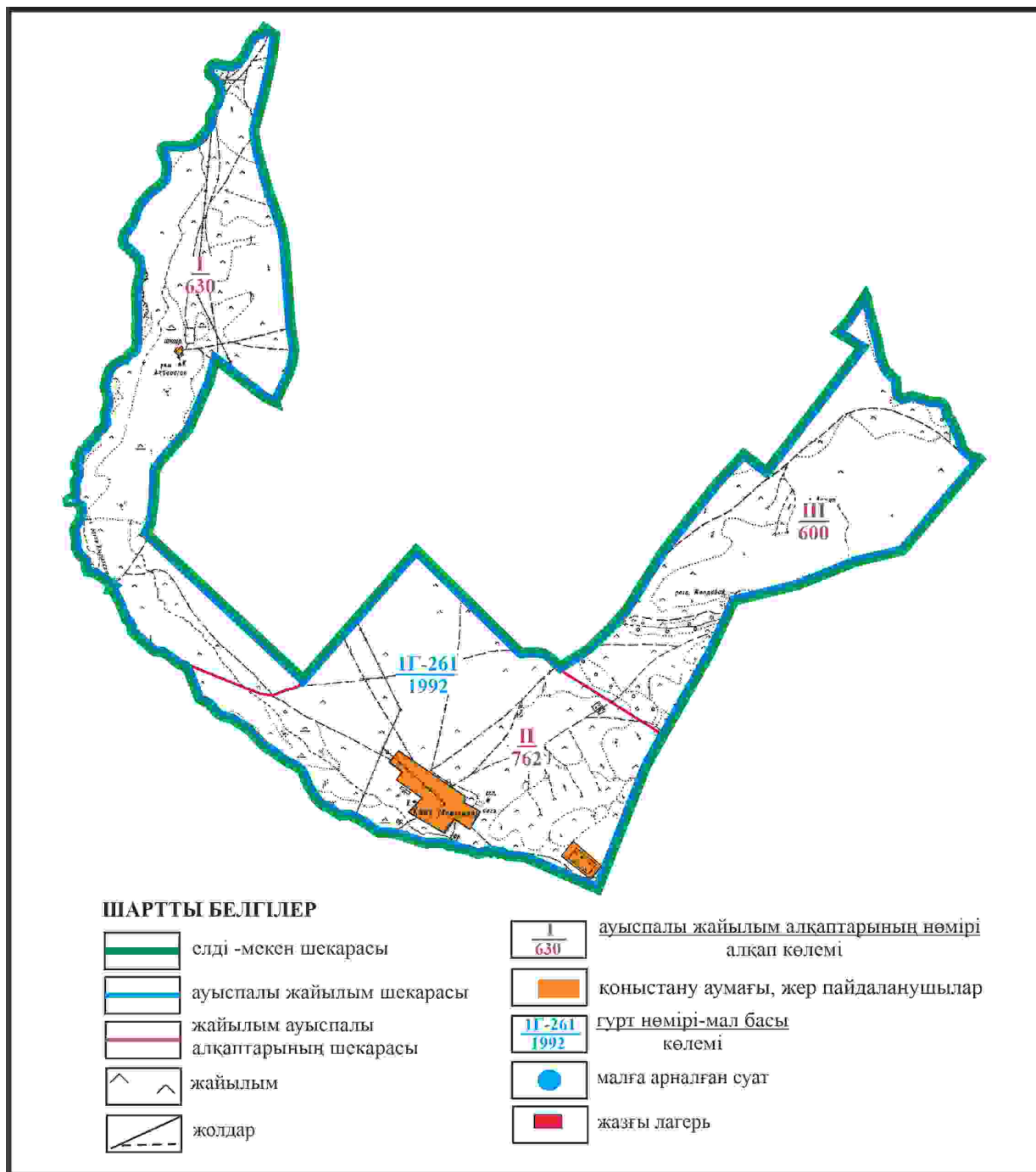
Қарқаралы аудандық мәслихатының  
2024 жылғы 08 ақпандағы  
№ VIII-17/132 шешіміне  
286 қосымша

**Қарқаралы ауданы Қырғыз ауылдық округі Кент ауылының шекараларында ауыл шаруашылығы жануарларының мал басын орналастыру үшін жайылымдарды қайта бөлу схемасы**



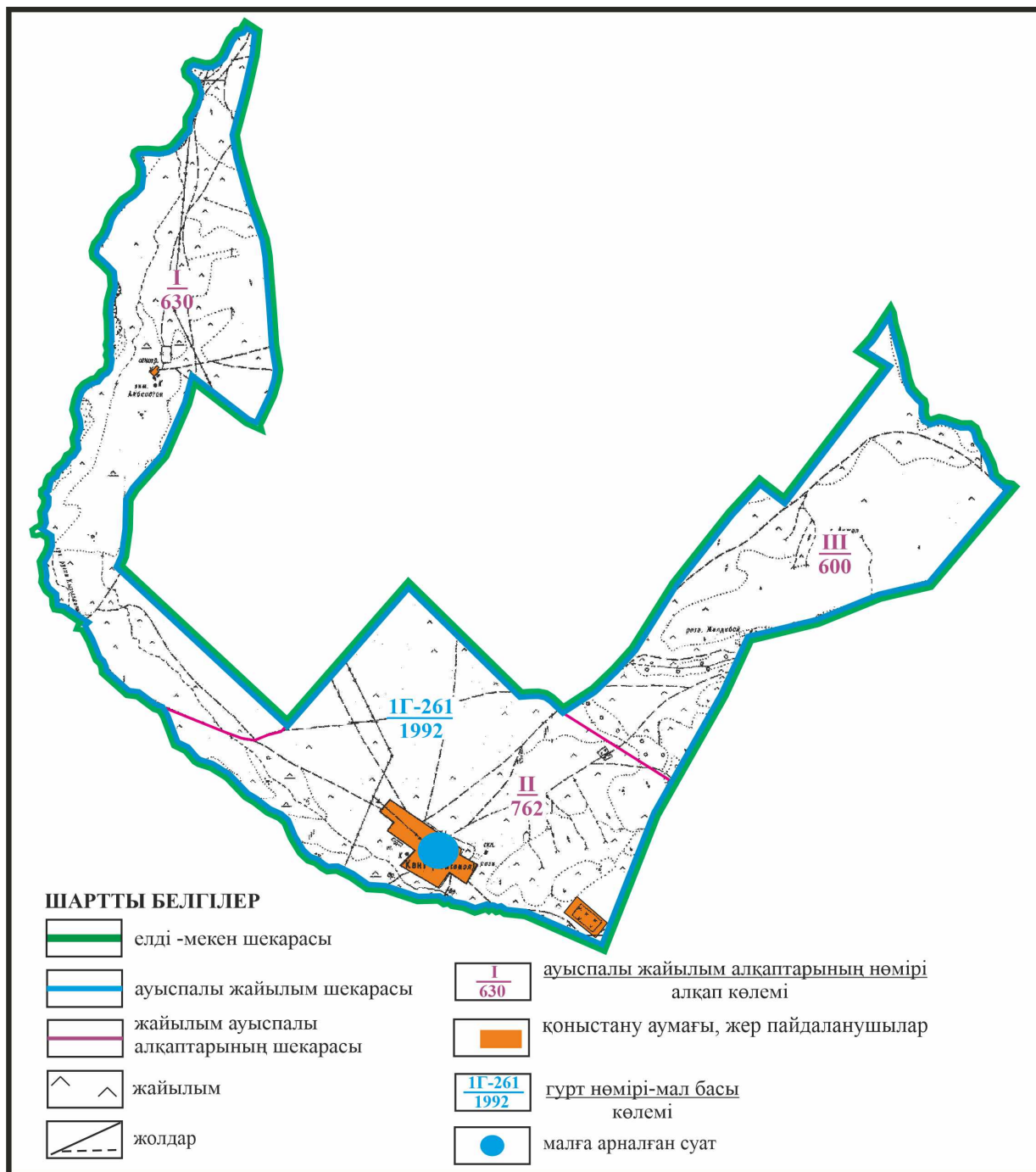
Қарқаралы аудандық мәслихатының  
2024 жылғы 08 ақпандағы  
№ VIII-17/132 шешіміне  
287 қосымша

**Қарқаралы ауданы Қырғыз ауылдық округі Кент ауылының шекараларында, жайылымдық инфрақұрылым объектілерінің, жайылым алаңдарының және сыртқы және ішкі шекараларының схемасы**



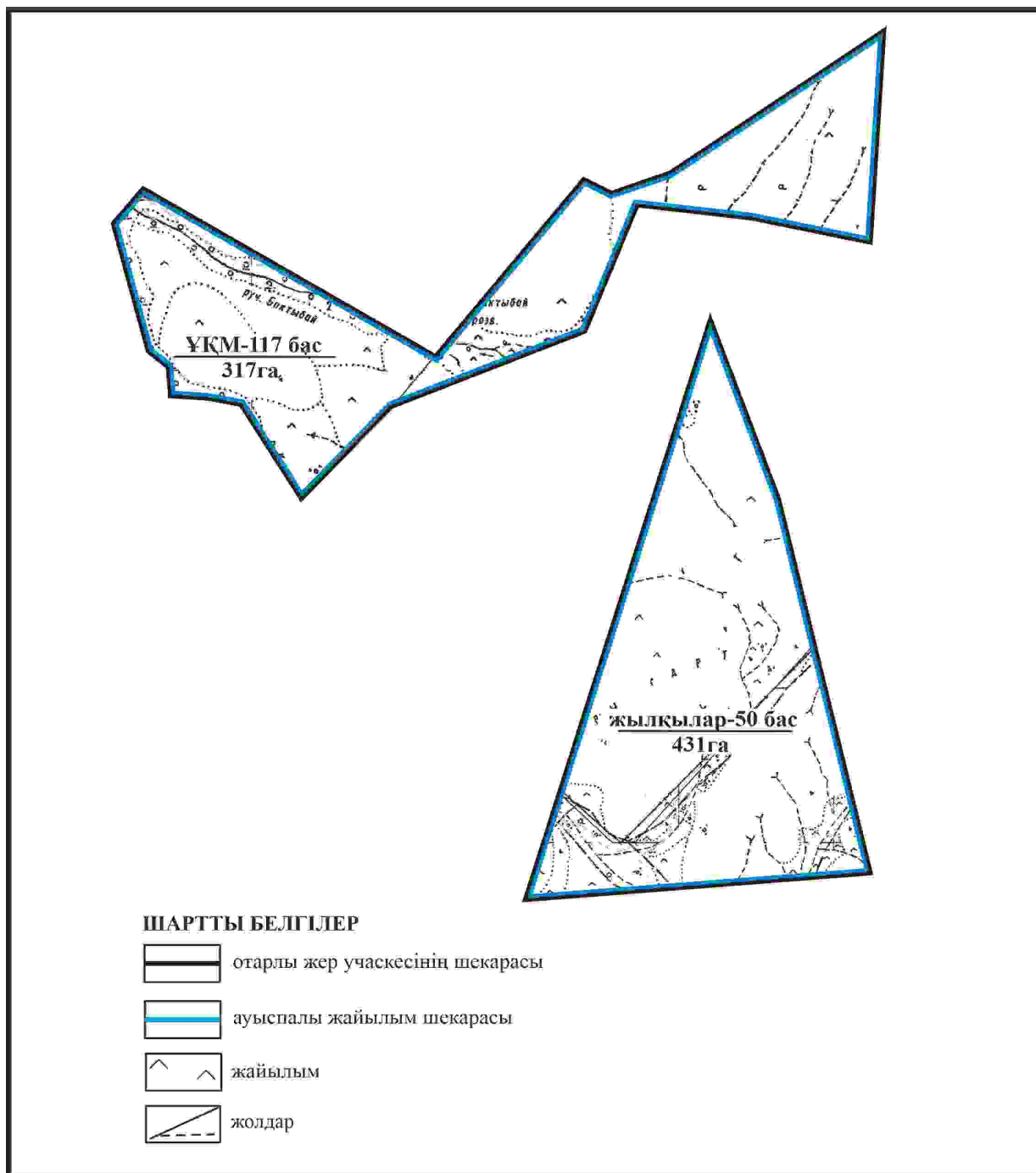
Қарқаралы аудандық мәслихатының  
2024 жылғы 08 ақпандағы  
№ VIII-17/132 шешіміне  
288 қосымша

**Қарқаралы ауданы Қырғыз ауылдық округі Кент ауылының шекараларында жайылым пайдаланушылардың су көздеріне қол жеткізу схемасы**



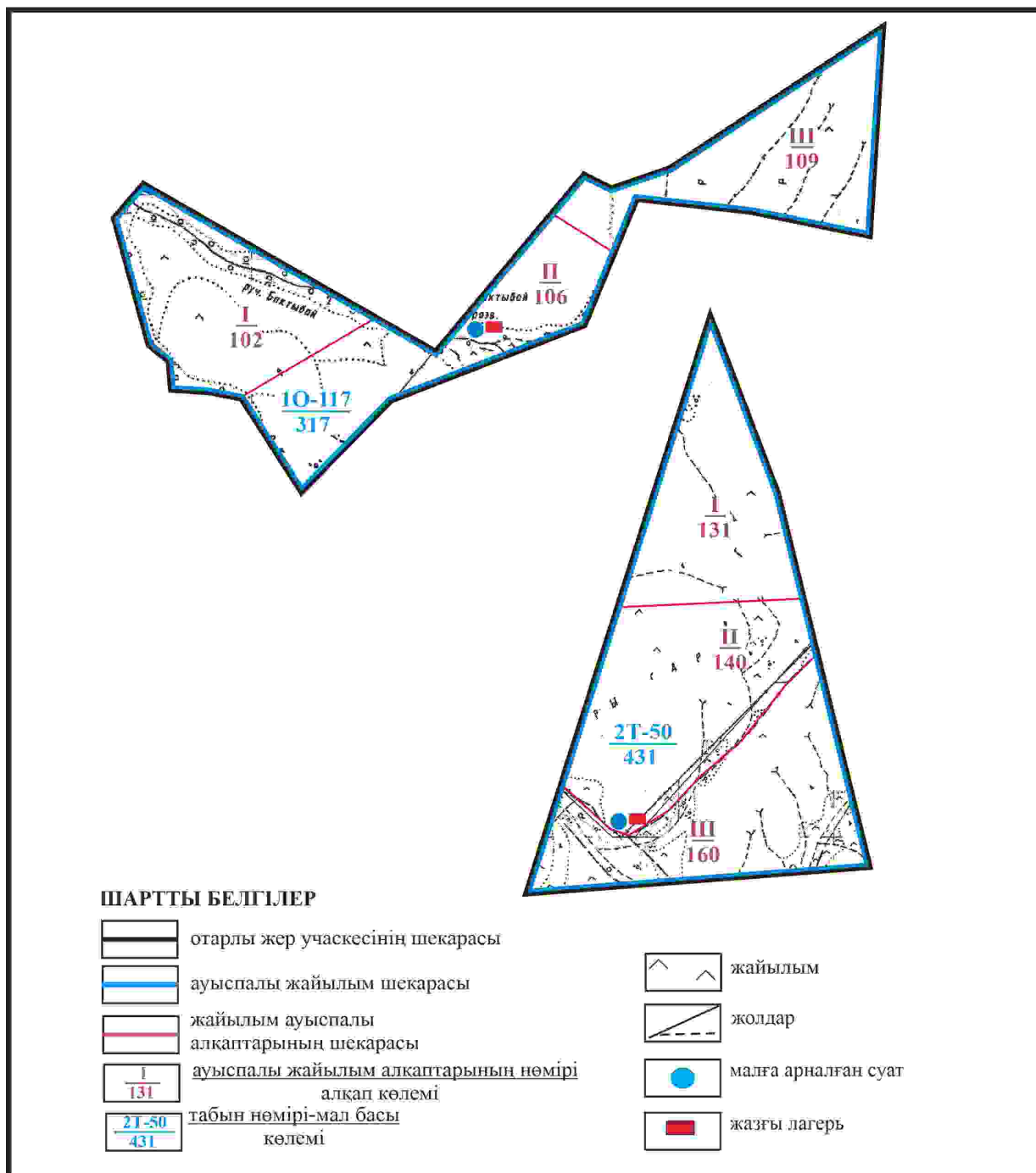
Қарқаралы аудандық мәслихатының  
2024 жылғы 08 ақпандағы  
№ VIII-17/132 шешіміне  
289 қосымша

**Қарқаралы ауданы Қырғыз ауылдық округі отарлы жер учаскелерінің шекараларында Кент ауылының ауыл шаруашылығы жануарларының мал басын орналастыру үшін жайылымдарды қайта бөлу схемасы**



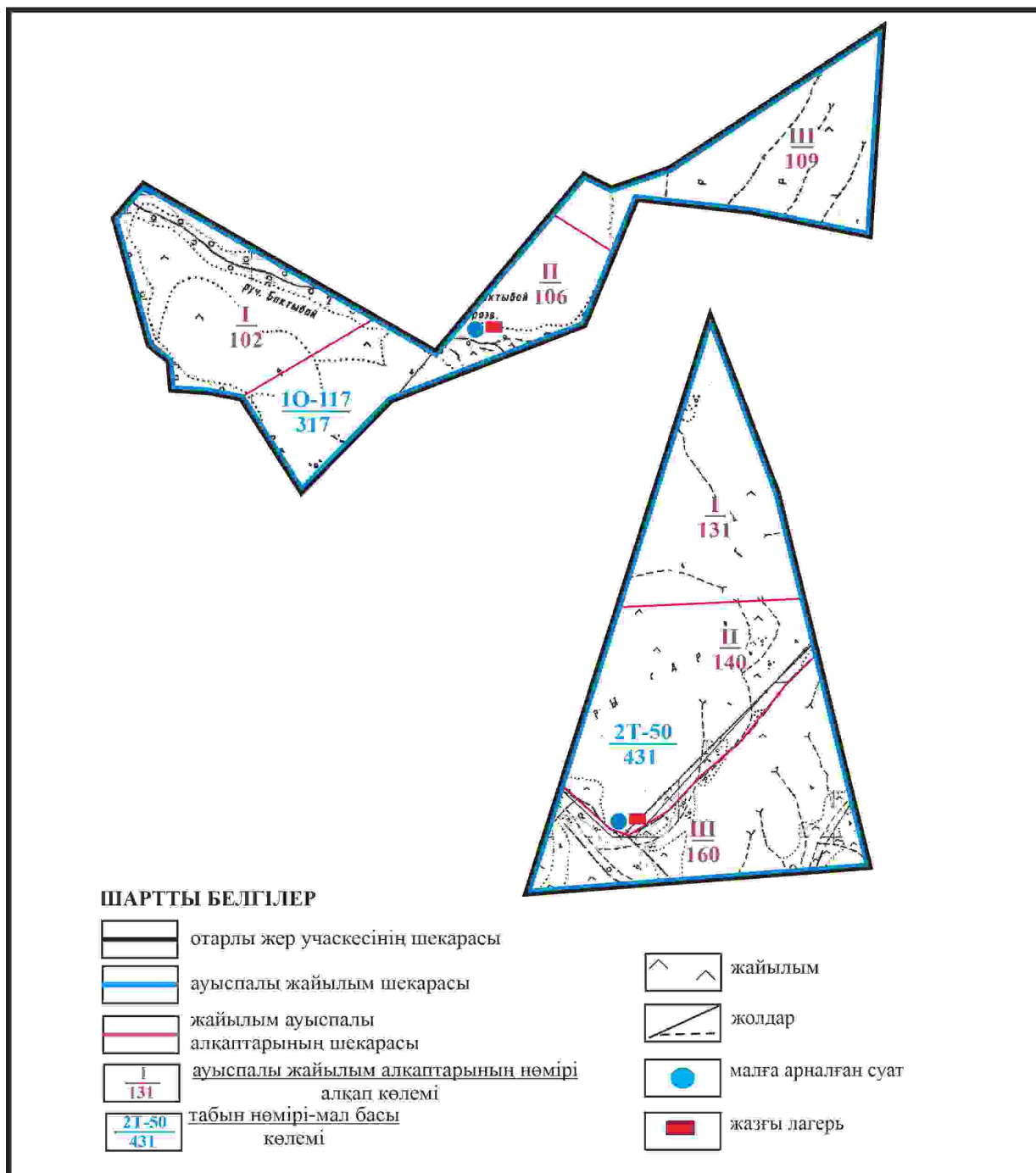
Қарқаралы аудандық мәслихатының  
2024 жылғы 08 ақпандағы  
№ VIII-17/132 шешіміне  
290 қосымша

Қарқаралы ауданы Қырғыз ауылдық округі отарлы жер учаскелерінің шекараларында Кент ауылының жайылымдық инфрақұрылым объектілерінің, жайылым алаңдарының сыртқы және ішкі шекараларының схемасы



Қарқаралы аудандық мәслихатының  
2024 жылғы 08 ақпандағы  
№ VIII-17/132 шешіміне  
291 қосымша

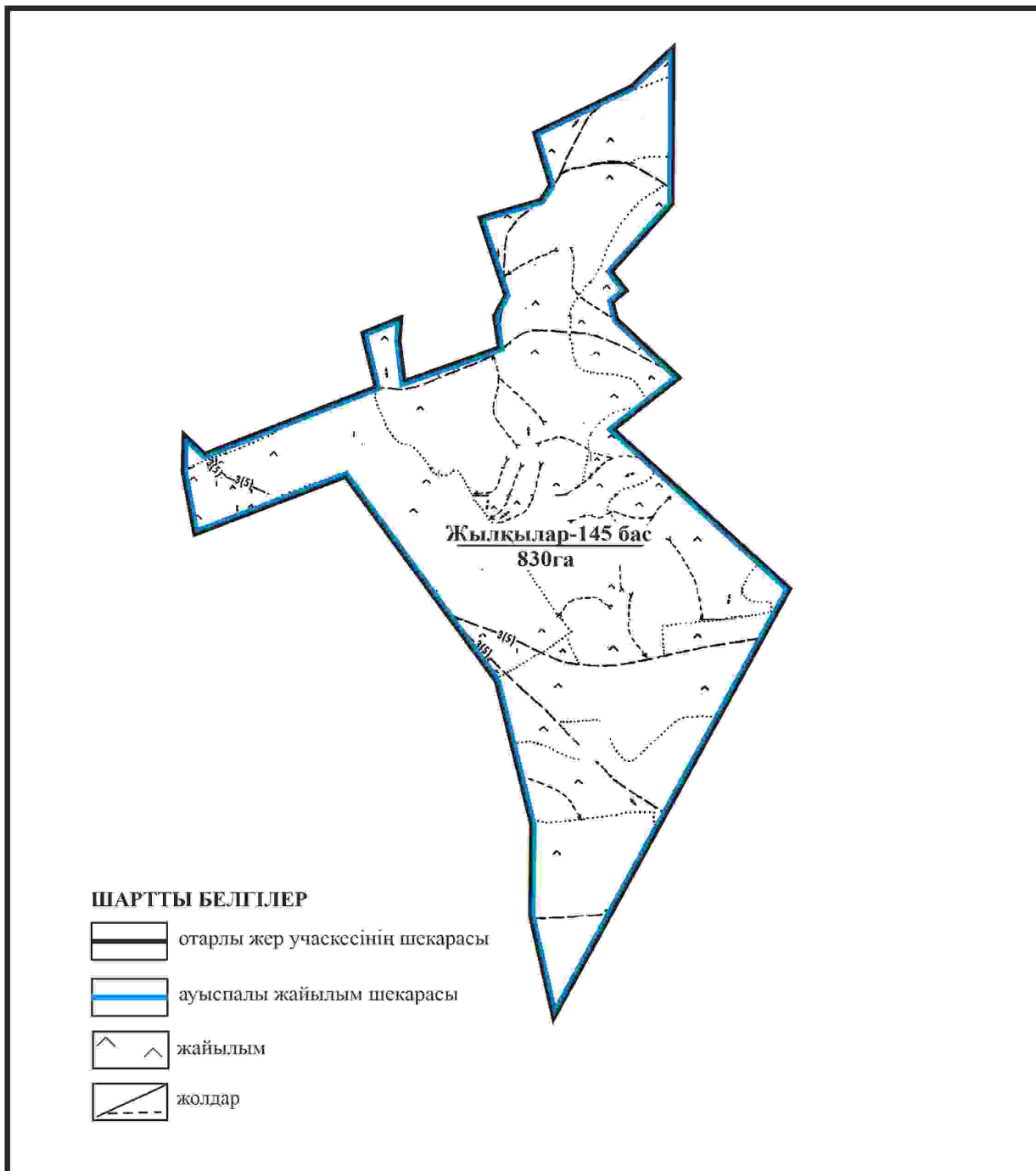
**Қарқаралы ауданы Қырғыз ауылдық округі отарлы жер учаскесінің шекараларында Кент ауылының жайылым пайдаланушылардың су көздеріне қол жеткізу схемасы**



Қарқаралы аудандық мәслихатының  
 2024 жылғы 08 ақпандағы  
 № VIII-17/132 шешіміне  
 292 қосымша

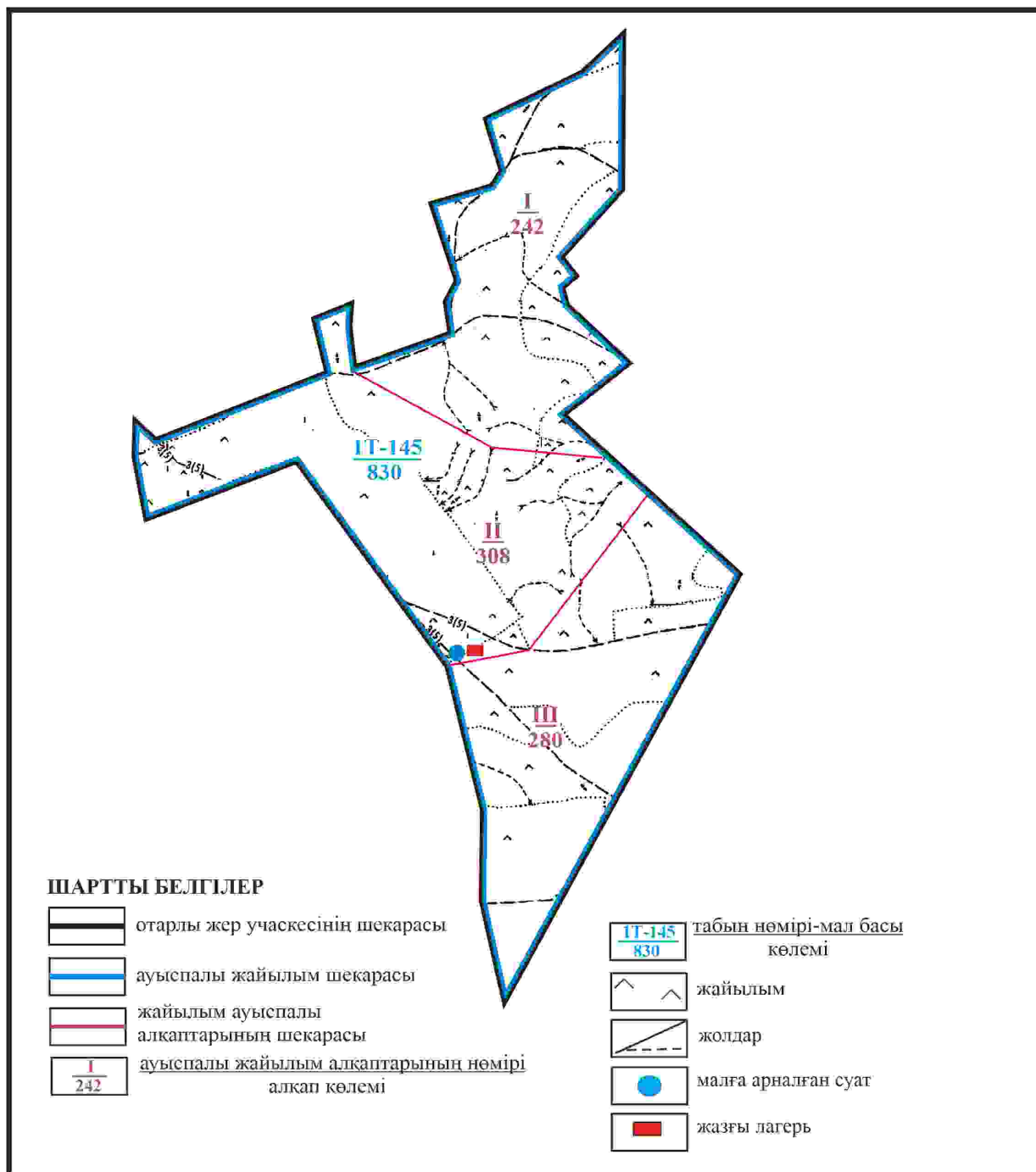
**Қарқаралы ауданы Қырғыз ауылдық округі отарлы жер учаскесінің шекараларында Кент ауылының ауыл шаруашылығы жануарларының мал басын орналастыру үшін жайылымдарды қайта бөлу схемасы**





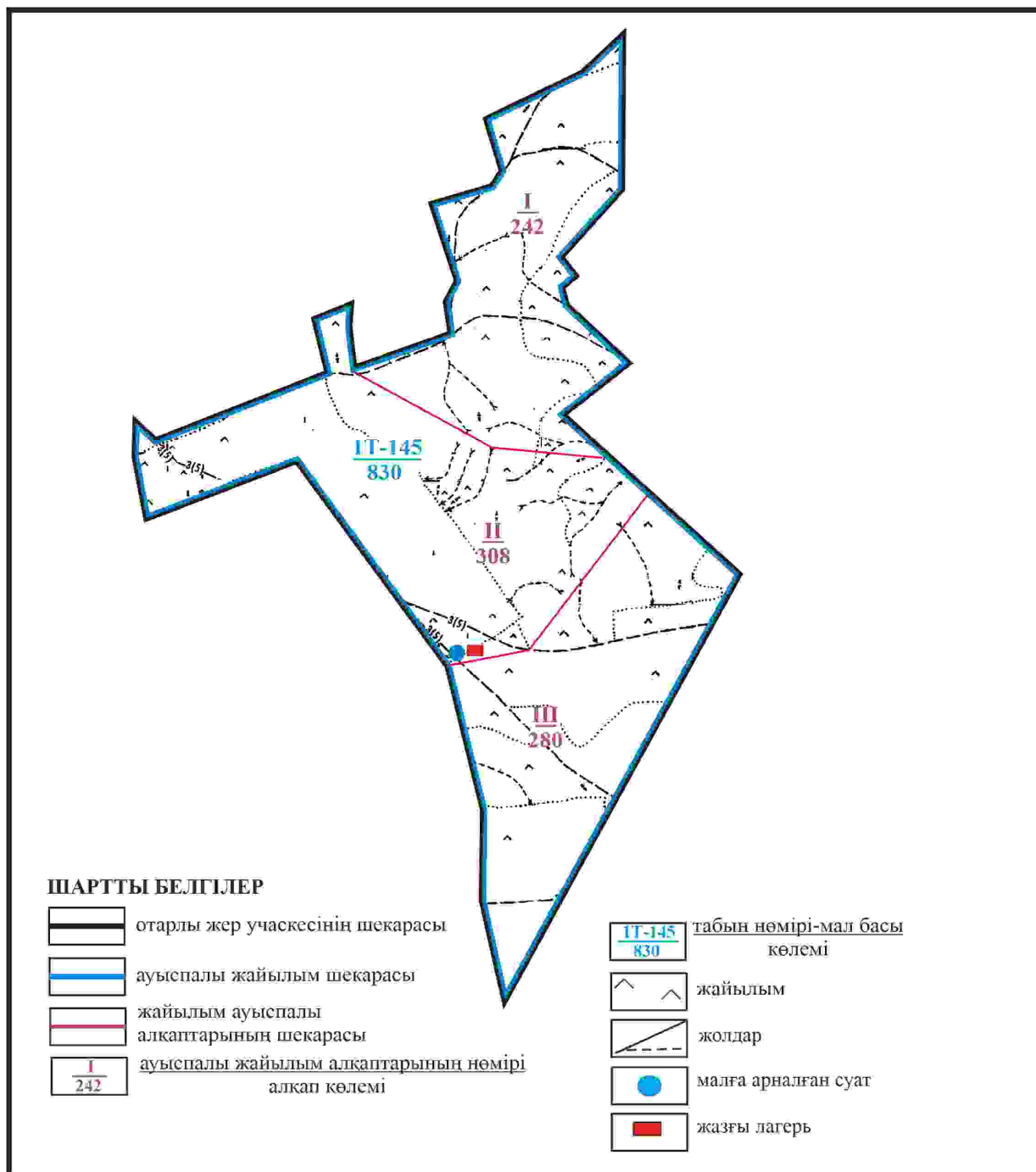
Қарқаралы аудандық мәслихатының  
2024 жылғы 08 ақпандағы  
№ VIII-17/132 шешіміне  
293 қосымша

**Қарқаралы ауданы Қырғыз ауылдық округі отарлы жер учаскесінің шекараларында Кент ауылының жайылымдық инфрақұрылым объектілерінің, жайылым алаңдарының және сыртқы және ішкі шекараларының схемасы**



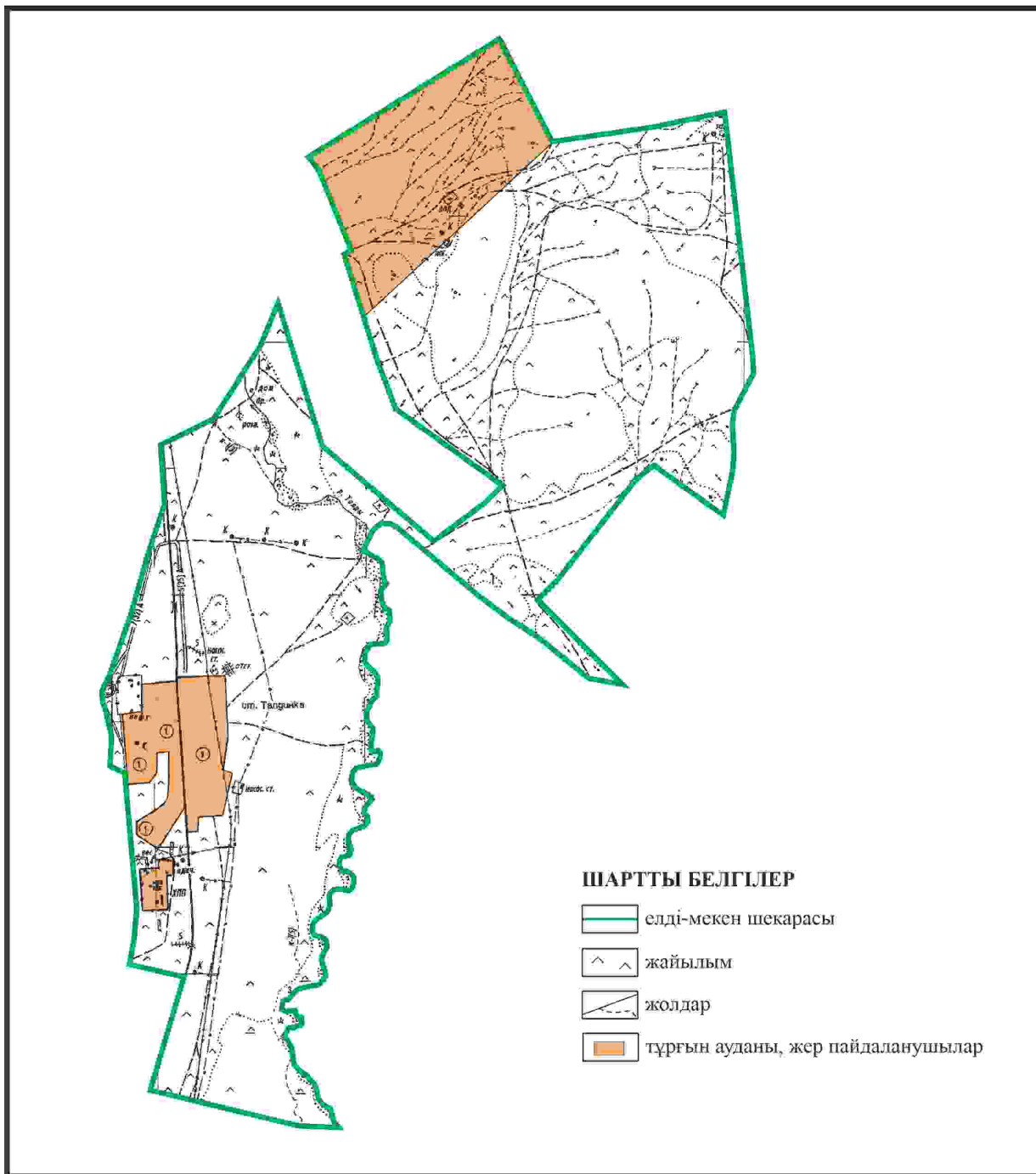
Қарқаралы аудандық мәслихатының  
2024 жылғы 08 ақпандағы  
№ VIII-17/132 шешіміне  
294 қосымша

**Қарқаралы ауданы Қырғыз ауылдық округі отарлы жер учаскесінің шекараларында Кент ауылының жайылым пайдаланушылардың су көздеріне қол жеткізу схемасы**



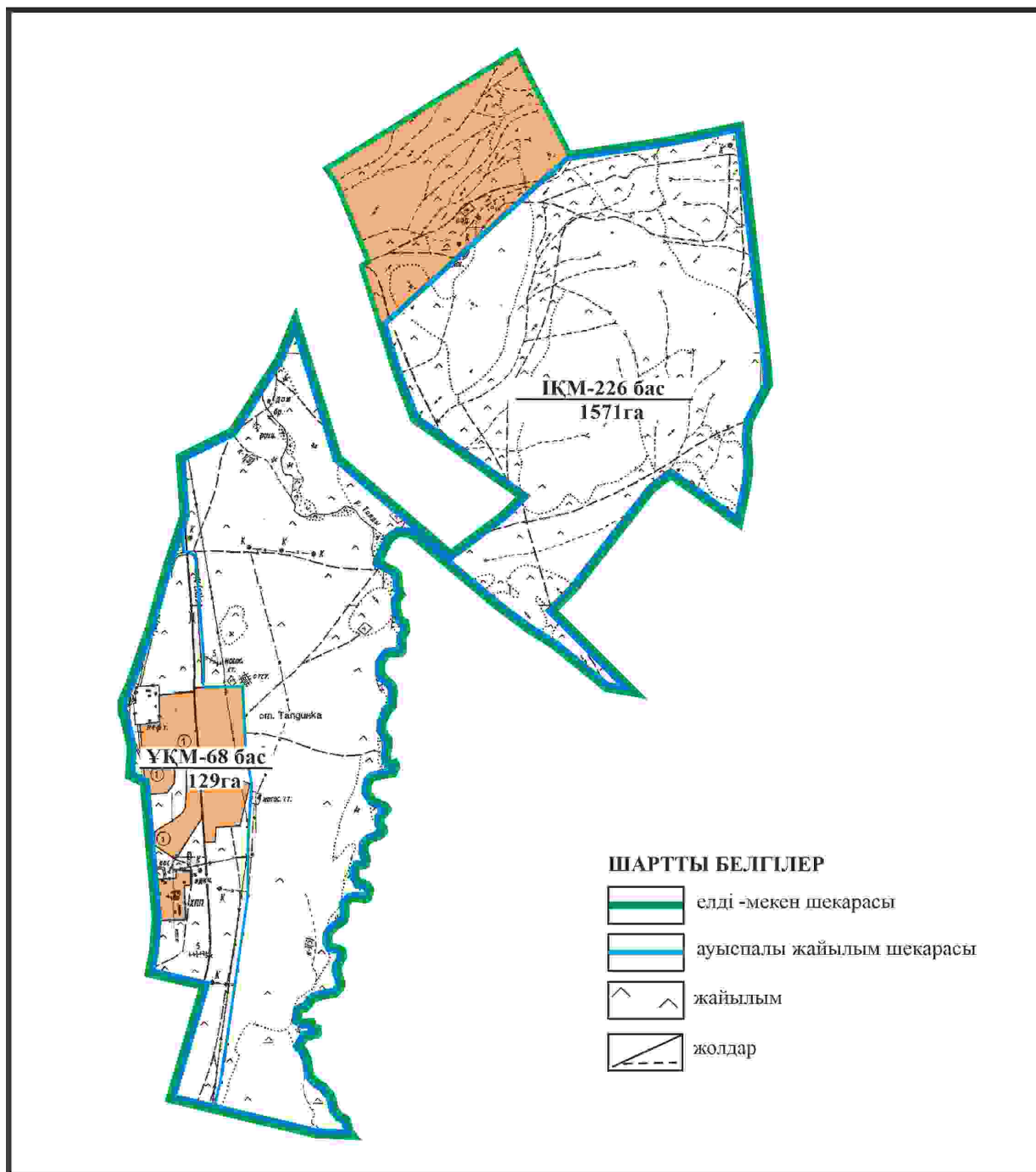
Қарқаралы аудандық мәслихатының  
2024 жылғы 08 ақпандағы  
№ VIII-17/132 шешіміне  
295 қосымша

**Қарқаралы ауданы Қырғыз ауылдық округі Бүркітті станциясының аумағындағы жер учаскелерінің меншік иеленушілері мен жер пайдаланушылардың жайылымдарының орналастыру схемасы**



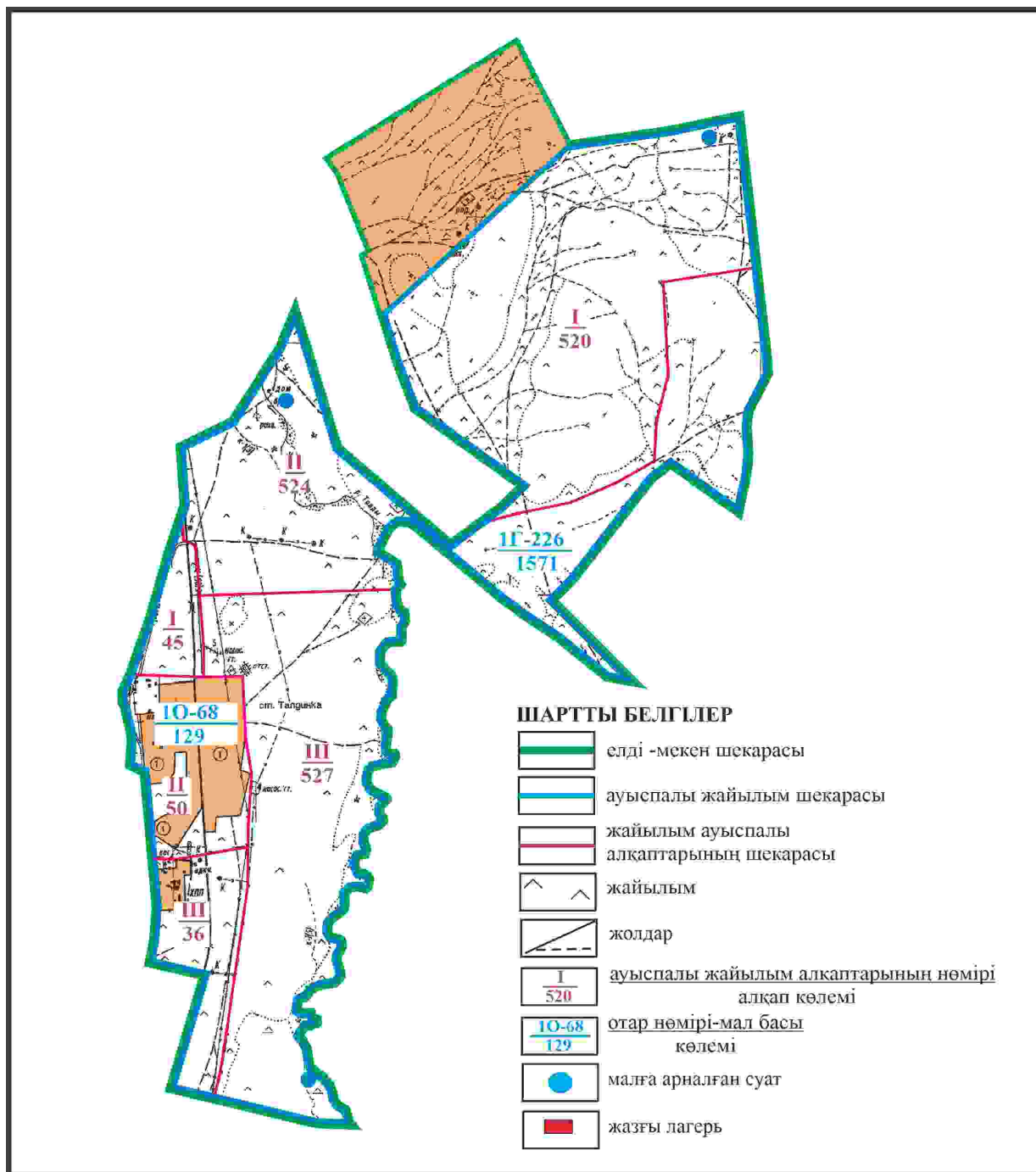
Қарқаралы аудандық мәслихатының  
2024 жылғы 08 ақпандағы  
№ VIII-17/132 шешіміне  
296 қосымша

**Қарқаралы ауданы Қырғыз ауылдық округі Бүркітті станциясының шекараларында ауыл шаруашылығы жануарларының мал басын орналастыру үшін жайылымдарды қайта бөлу схемасы**



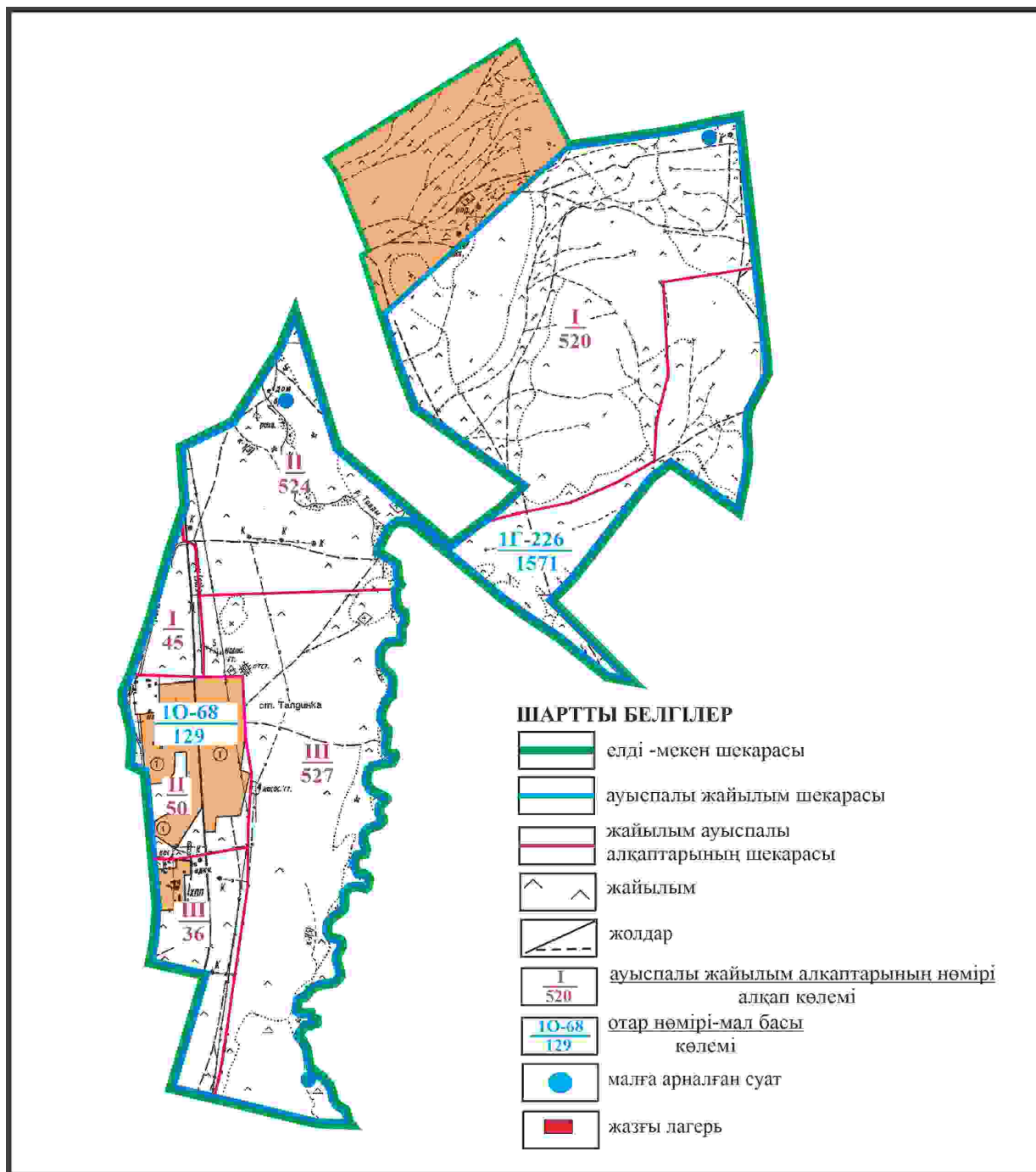
Қарқаралы аудандық мәслихатының  
2024 жылғы 08 ақпандағы  
№ VIII-17/132 шешіміне  
297 қосымша

**Қарқаралы ауданы Қырғыз ауылдық округі Бүркітті станциясының шекараларында, жайылымдық инфрақұрылым объектілерінің, жайылым алаңдарының және сыртқы және ішкі шекараларының схемасы**



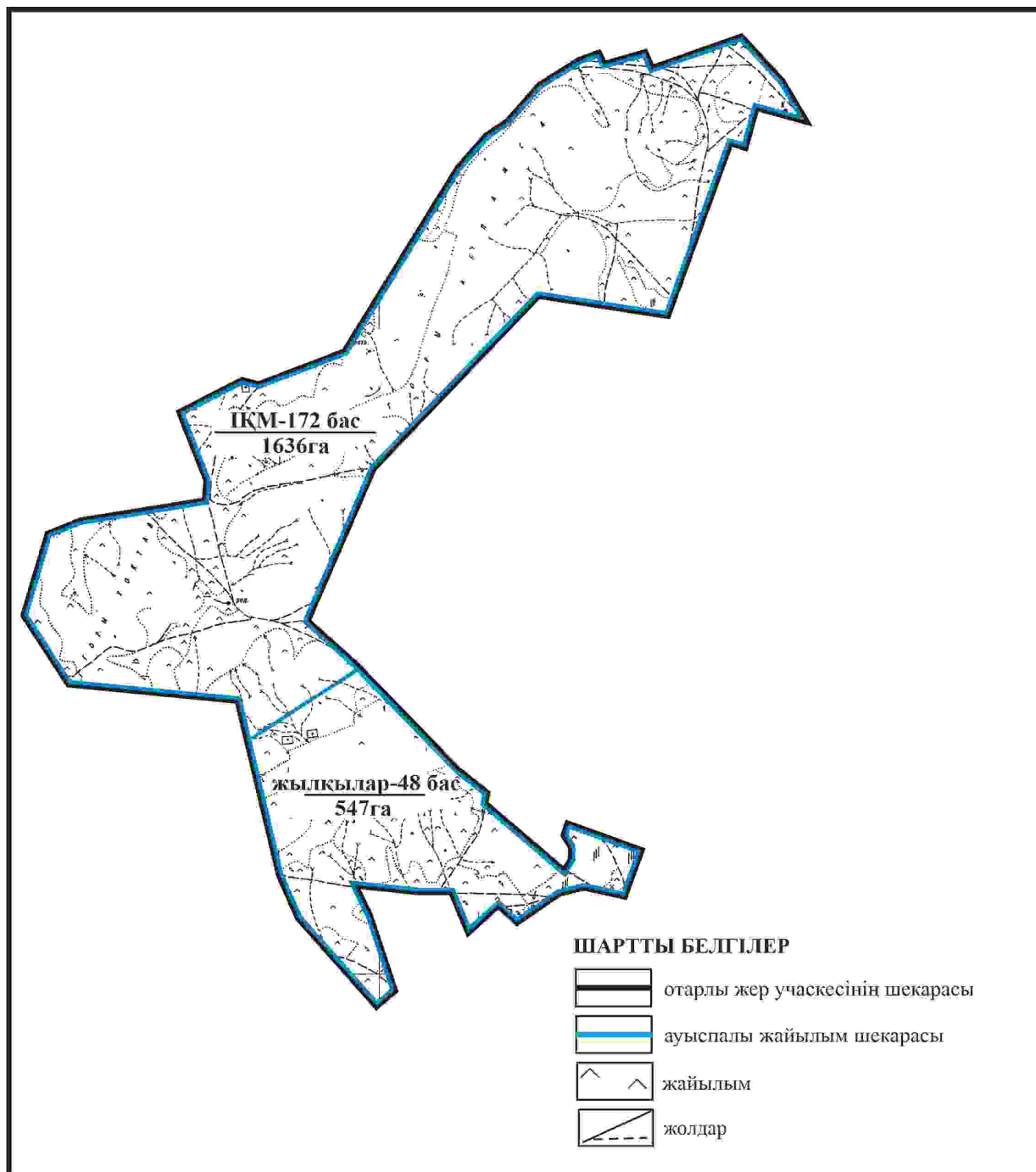
Қарқаралы аудандық мәслихатының  
2024 жылғы 08 ақпандағы  
№ VIII-17/132 шешіміне  
298 қосымша

**Қарқаралы ауданы Қырғыз ауылдық округі Бүркітті ауылының шекараларында жайылым пайдаланушылардың су көздеріне қол жеткізу схемасы**



Қарқаралы аудандық мәслихатының  
2024 жылғы 08 ақпандағы  
№ VIII-17/132 шешіміне  
299 қосымша

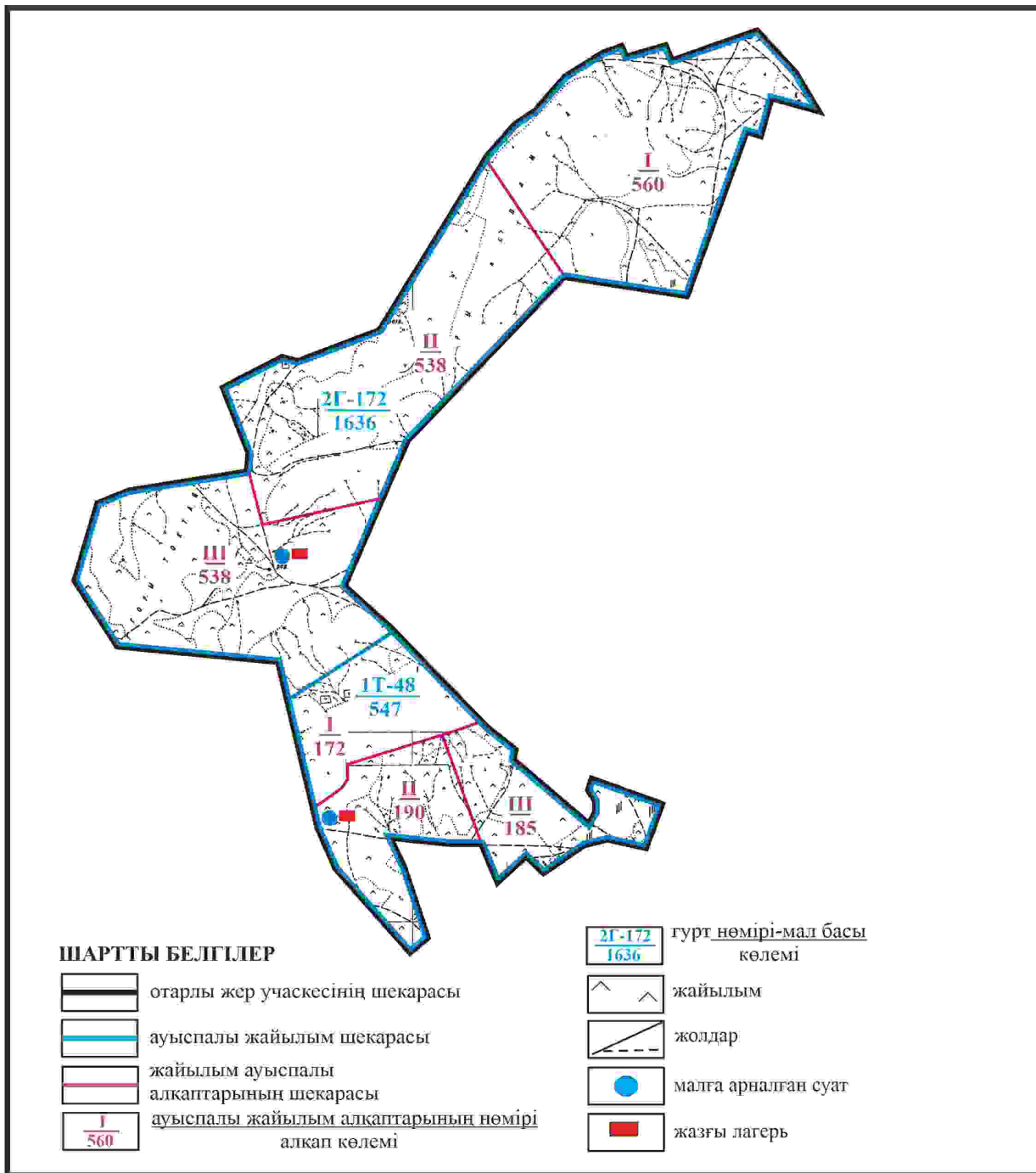
**Қарқаралы ауданы Қырғыз ауылдық округі отарлы жер учаскеінің шекараларында Бүркітті ауылының ауыл шаруашылығы жануарларының мал басын орналастыру үшін жайылымдарды қайта бөлу схемасы**



Қарқаралы аудандық мәслихатының  
 2024 жылғы 08 ақпандағы  
 № VIII-17/132 шешіміне  
 300 қосымша

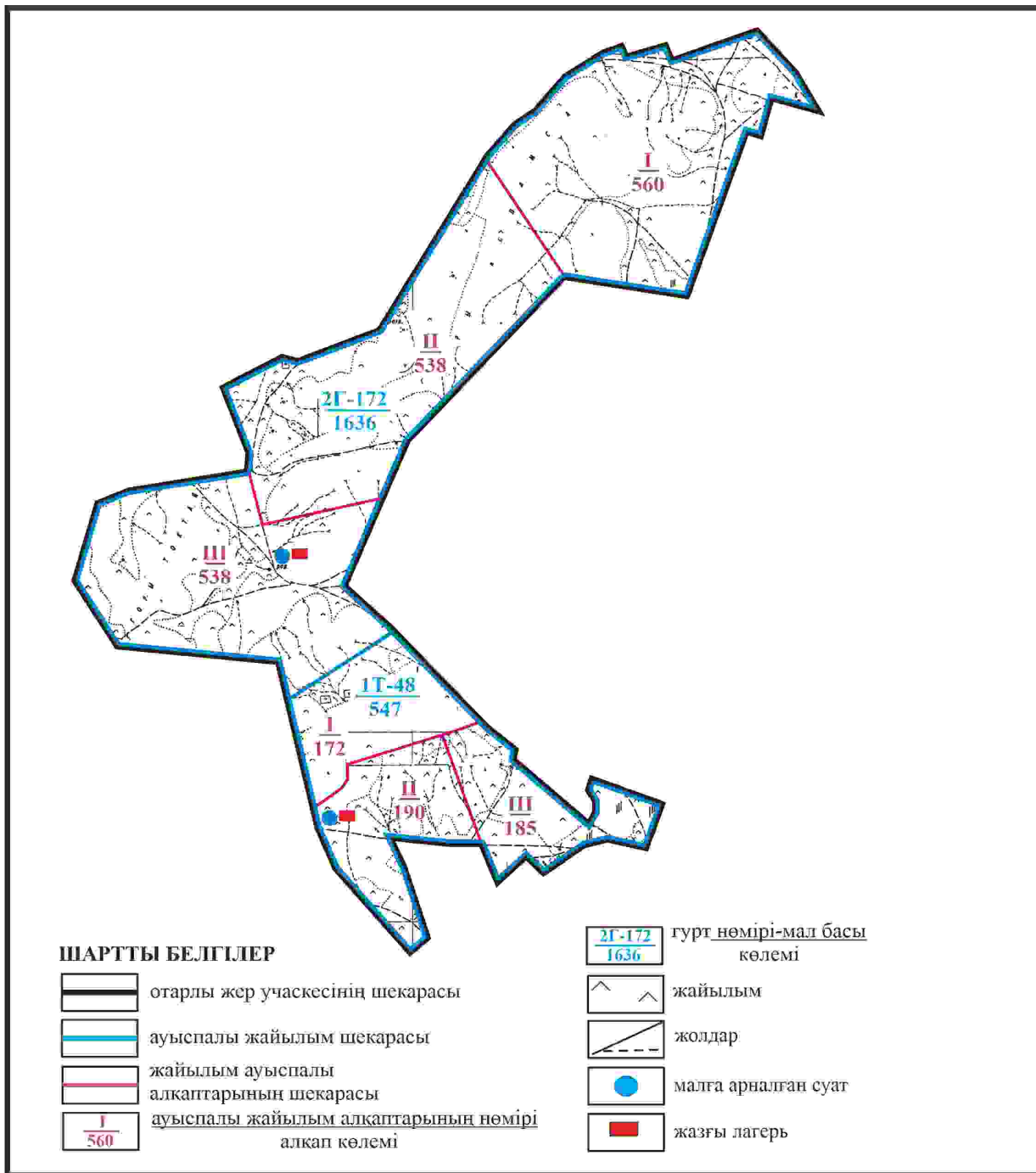
**Қарқаралы ауданы Қырғыз ауылдық округі отарлы жер учаскелерінің шекараларында Бүркітті станциясының жайылымдық инфрақұрылым объектілерінің, жайылым аландарының және сыртқы және ішкі шекаларының схемасы**





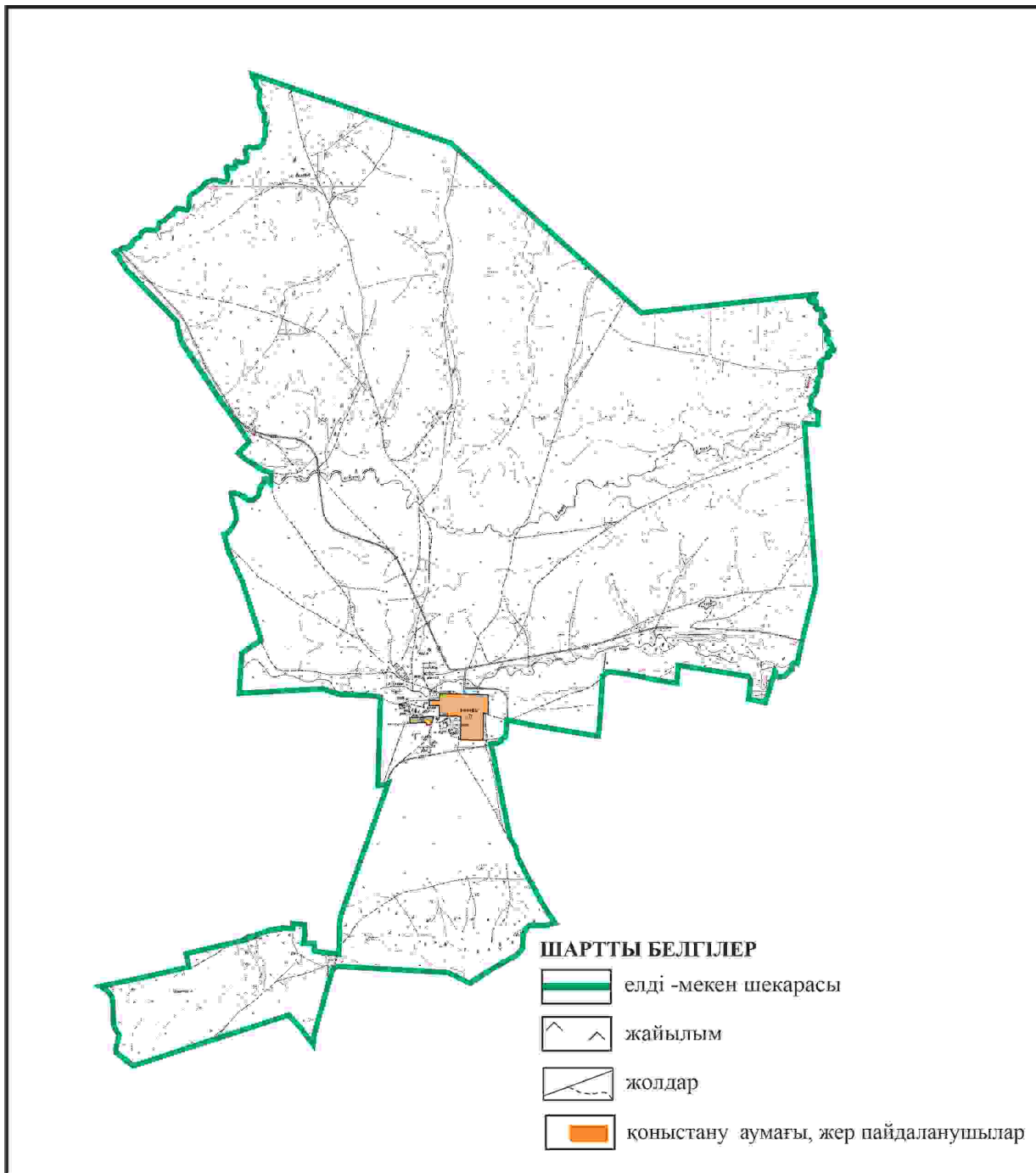
Қарқаралы аудандық мәслихатының  
 2024 жылғы 08 ақпандағы  
 № VIII-17/132 шешіміне  
 301 қосымша

**Қарқаралы ауданы Қырғыз ауылдық округі отырлы жер учаскесінің шекараларында Бүркітті станциясының жайылым пайдаланушылардың су көздеріне қол жеткізу схемасы**



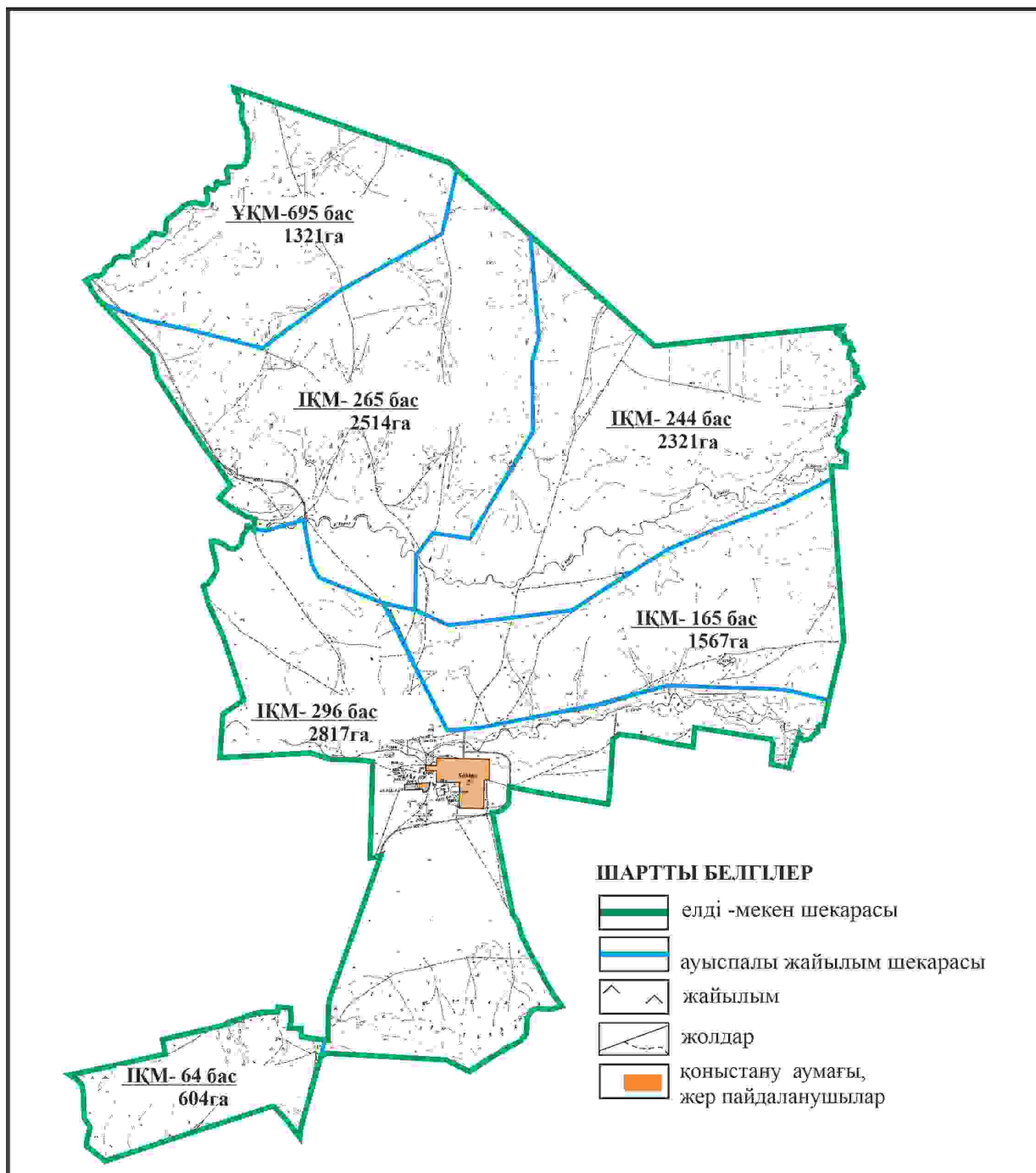
Қарқаралы аудандық мәслихатының  
 2024 жылғы 08 ақпандағы  
 № VIII-17/132 шешіміне  
 302 қосымша

**Қарқаралы ауданы Қоянды ауылдық округі Қоянды ауылы аумағындағы жер учаскелерінің меншік иеленушілері мен жер пайдаланушылардың жайылымдарын орналастыру схемасы**



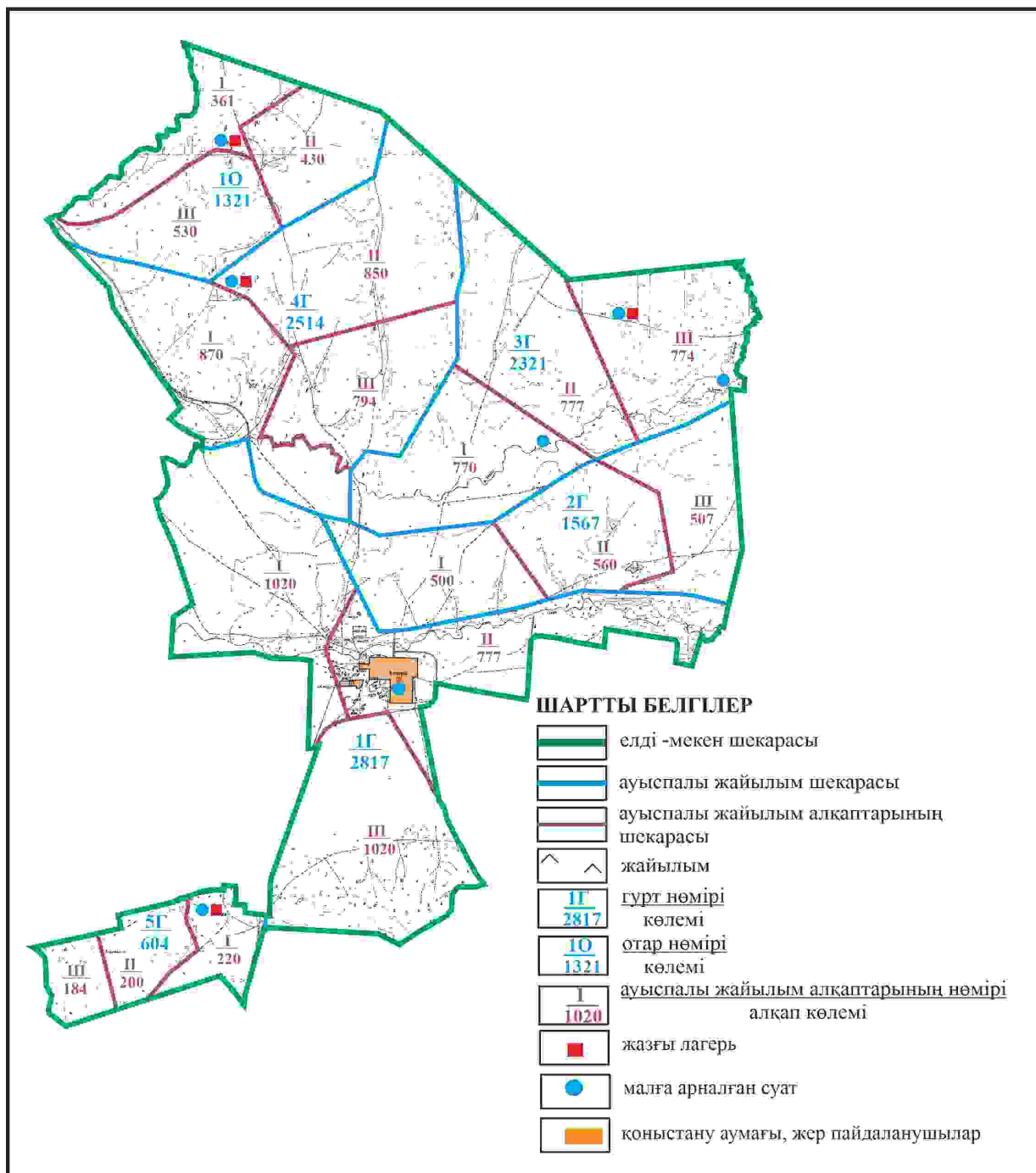
Қарқаралы аудандық мәслихатының  
2024 жылғы 08 ақпандағы  
№ VIII-17/132 шешіміне  
303 қосымша

**Қарқаралы ауданы Қоянды ауылдық округі Қоянды ауылының шекараларында ауыл  
паруашылығы жануарларының мал басын орналастыру үшін жайылымдарды қайта бөлу  
схемасы**



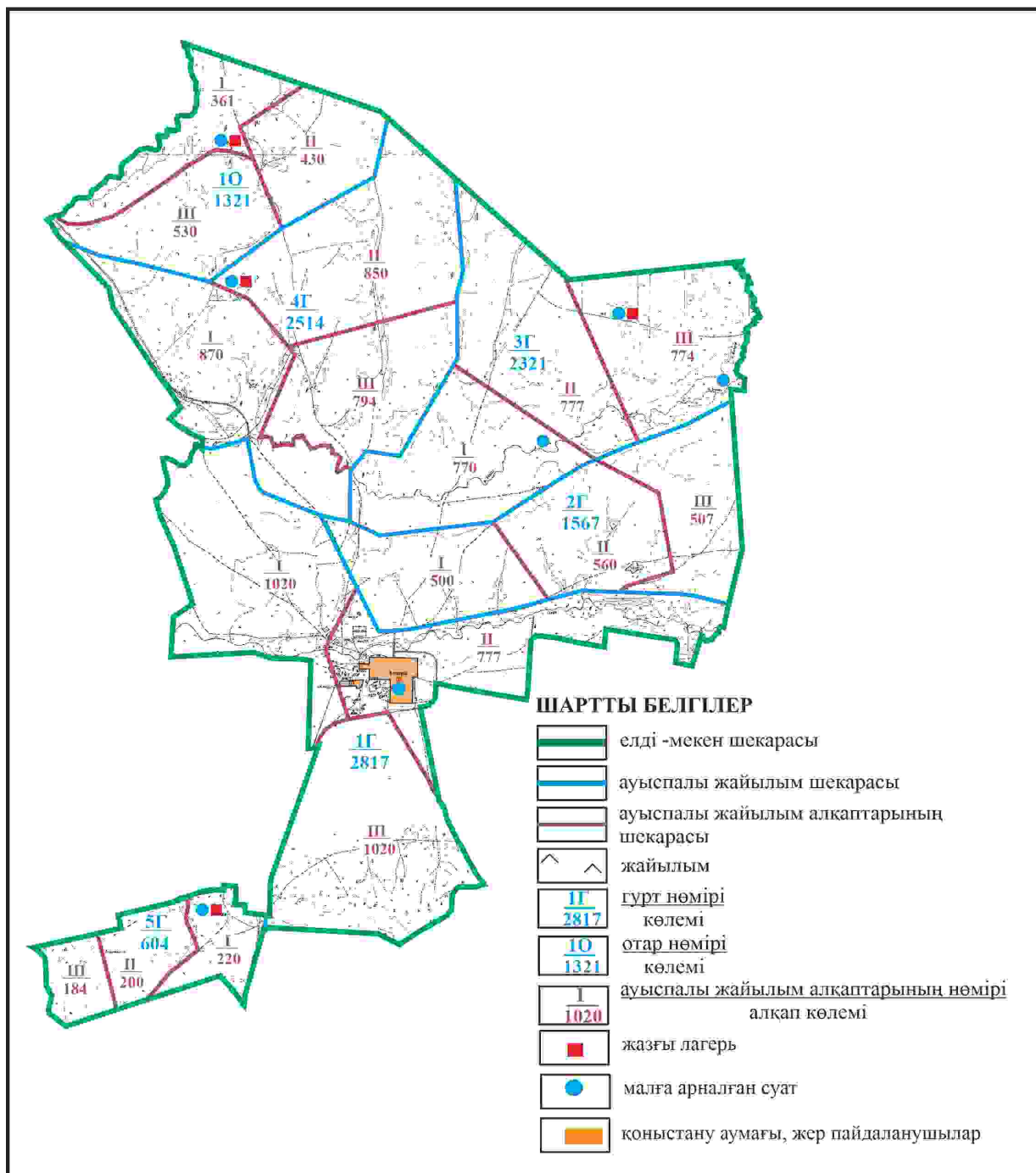
Қарқаралы аудандық мәслихатының  
 2024 жылғы 08 ақпандағы  
 № VIII-17/132 шешіміне  
 304 қосымша

**Қарқаралы ауданы Қоянды ауылдық округі Қоянды ауылының шекараларында жайылымдық инфрақұрылым объектілерінің, жайылым аландарының және сыртқы және ішкі шекаларының схемасы**



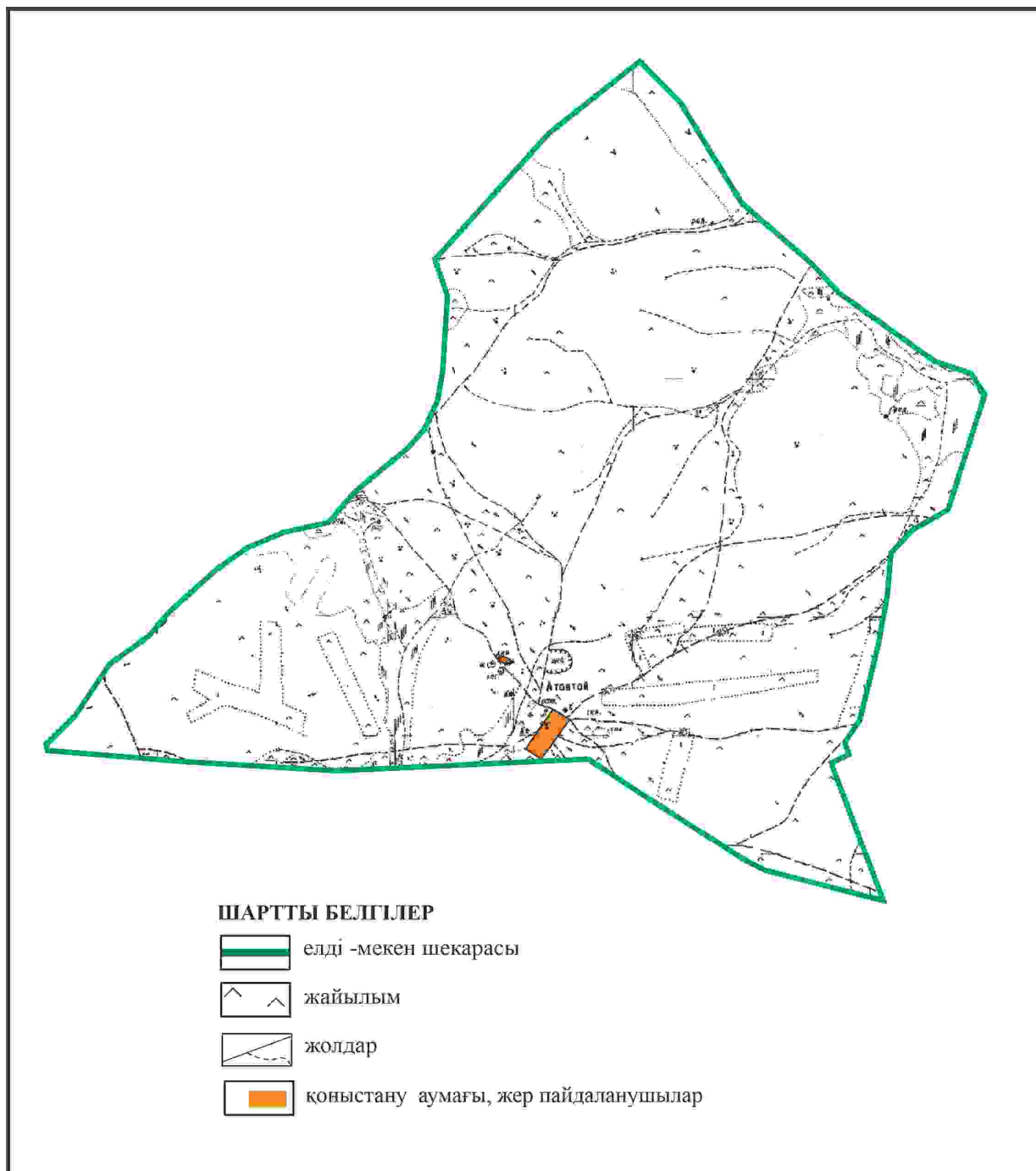
Қарқаралы аудандық мәслихатының  
2024 жылғы 08 ақпандағы  
№ VIII-17/132 шешіміне  
305 қосымша

**Қарқаралы ауданы Қоянды ауылдық округі Қоянды ауылының шекараларында жайылым пайдаланушылардың су көздеріне қол жеткізу схемасы**



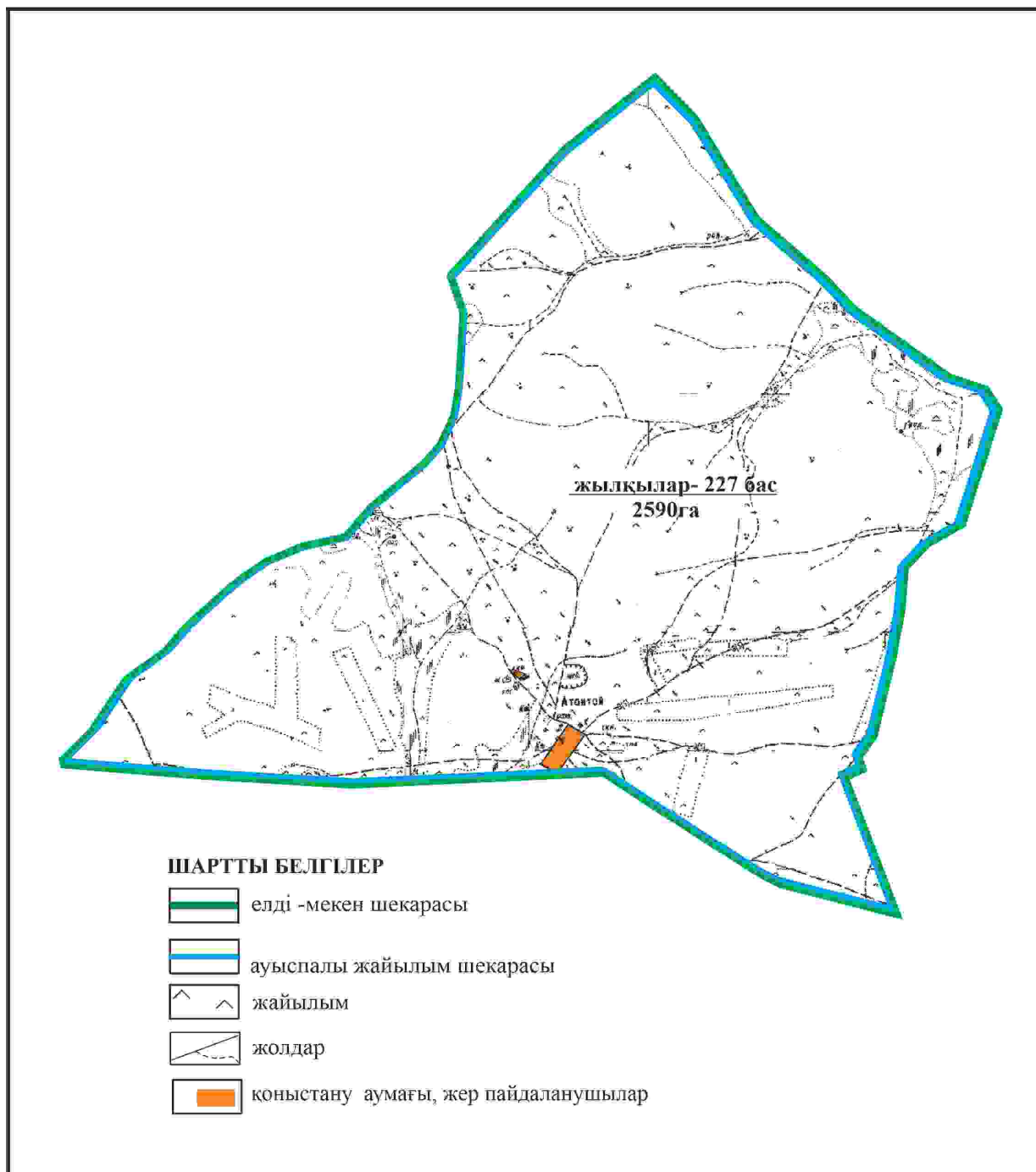
Қарқаралы аудандық мәслихатының  
2024 жылғы 08 ақпандағы  
№ VIII-17/132 шешіміне  
306 қосымша

**Қарқаралы ауданы Қоянды ауылдық округі Атантай ауылының аумағындағы жер учаскелерінің меншік иеленушілері мен жер пайдаланушылардың жайылымдарын орналастыру схемасы**



Қарқаралы аудандық мәслихатының  
2024 жылғы 08 ақпандағы  
№ VIII-17/132 шешіміне  
307 қосымша

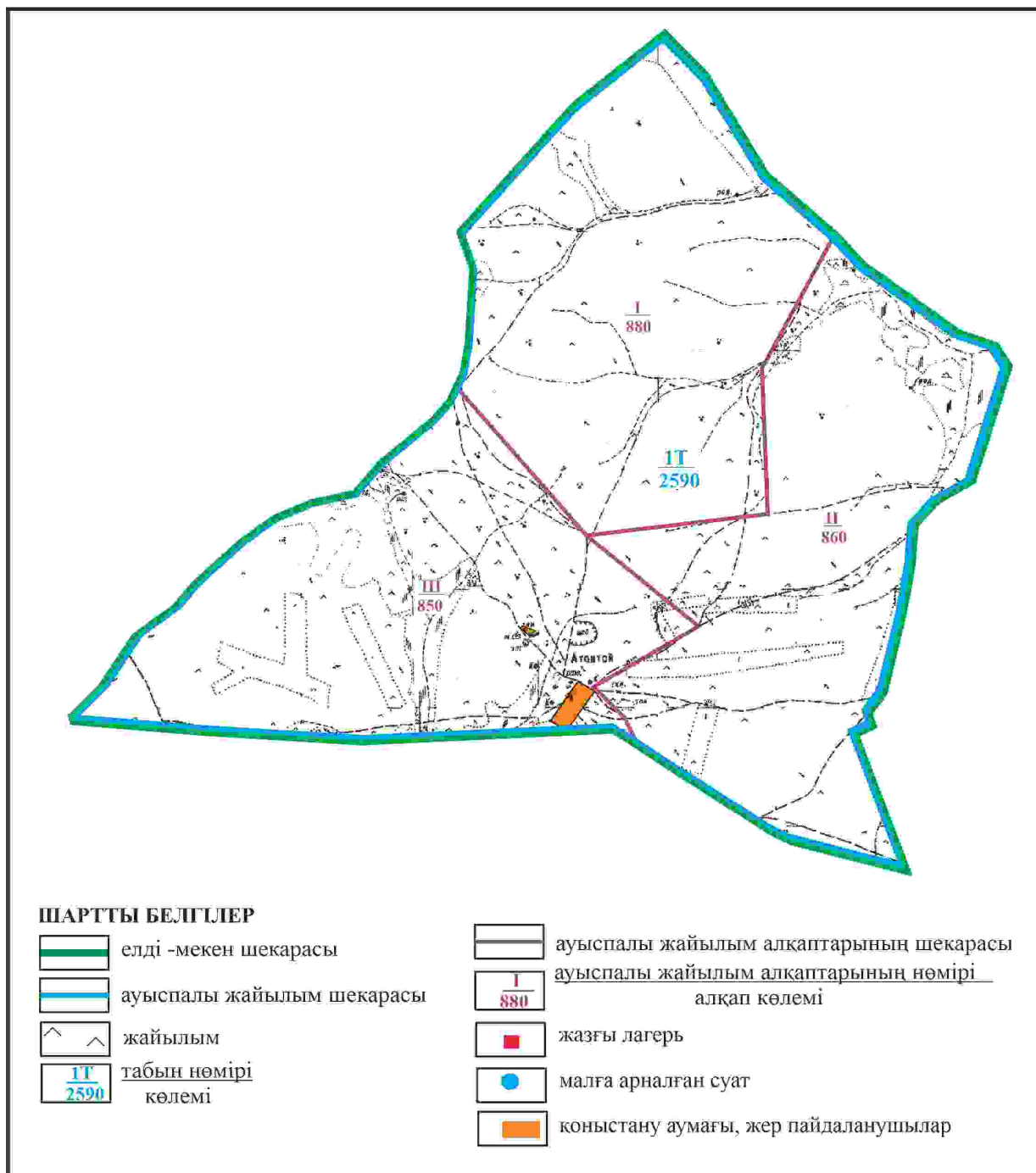
**Қарқаралы ауданы Қоянды ауылдық округі Атантай ауылының шекараларында ауыл шаруашылығы жануарларының мал басын орналастыру үшін жайылымдарды қайта бөлу схемасы**



Қарқаралы аудандық мәслихатының  
 2024 жылғы 08 ақпандағы  
 № VIII-17/132 шешіміне  
 308 қосымша

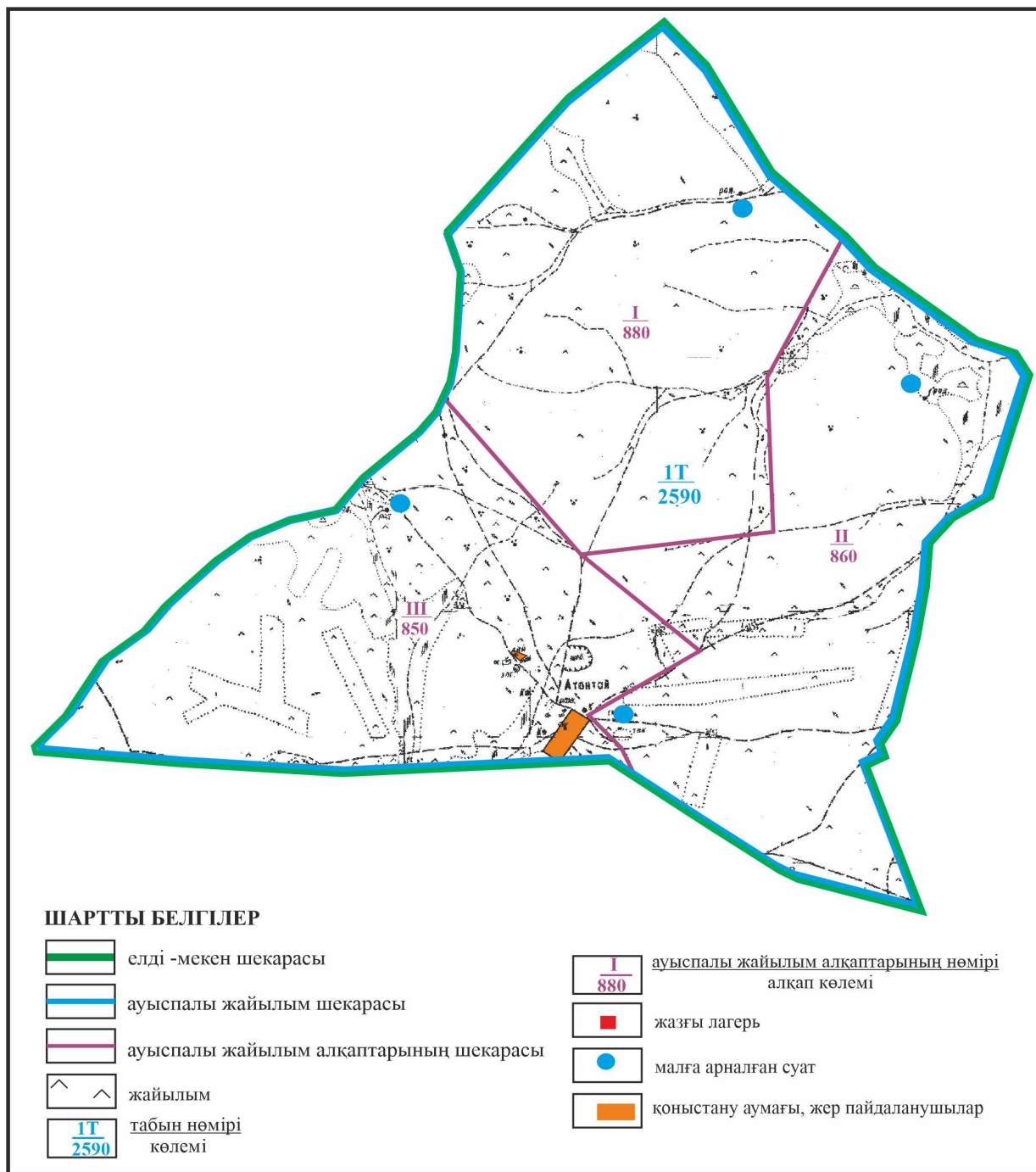
**Қарқаралы ауданы Қоянды ауылдық округі Атантай ауылының шекараларында жайылымдық инфрақұрылым объектілерінің, жайылым аландарының және сыртқы және ішкі шекаларының схемасы**





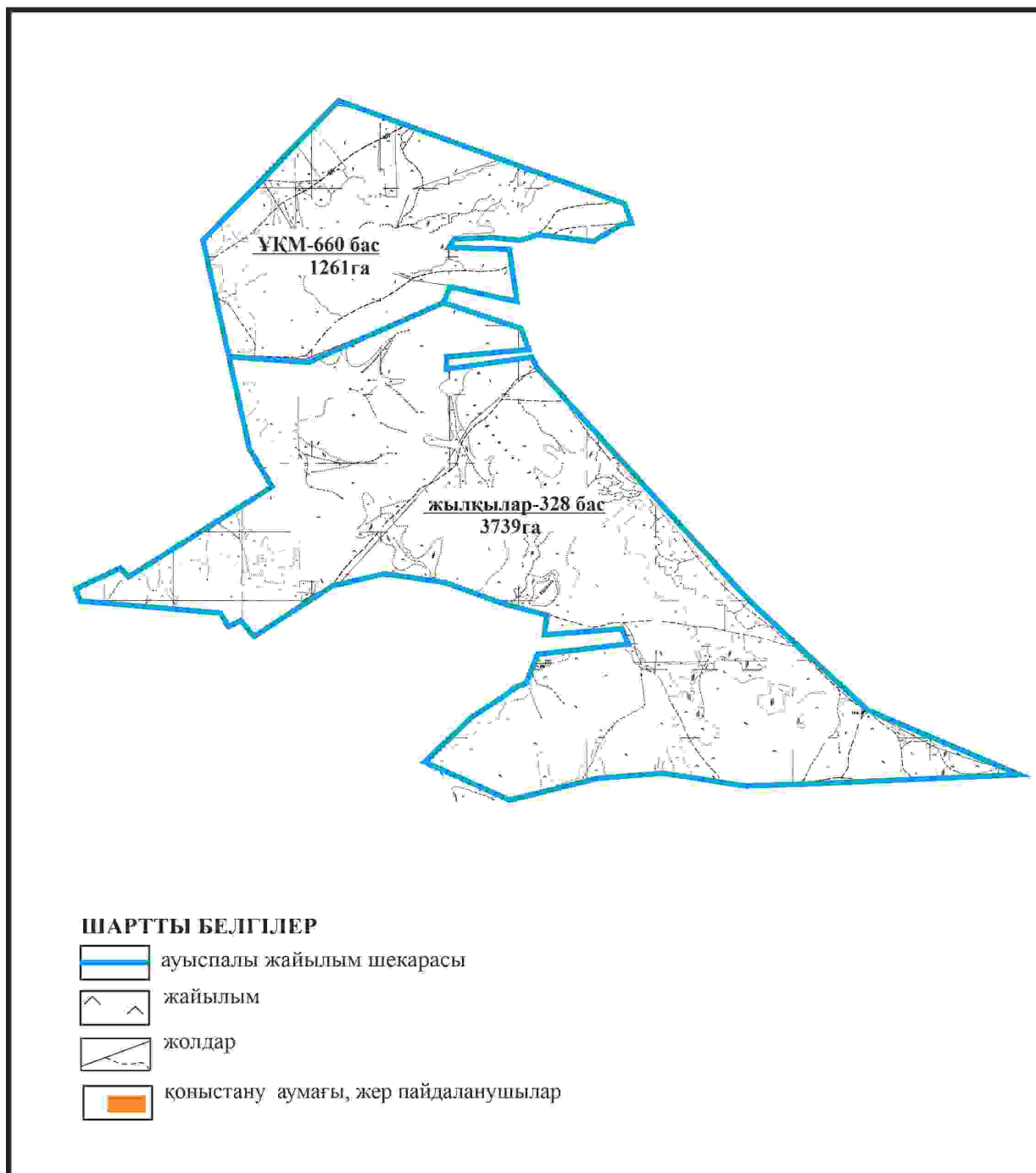
Қарқаралы аудандық мәслихатының  
 2024 жылғы 08 ақпандағы  
 № VIII-17/132 шешіміне  
 309 қосымша

**Қарқаралы ауданы Қоянды ауылдық округі Атантай ауылының шекараларында жайылым пайдаланушылардың су көздеріне қол жеткізу схемасы**



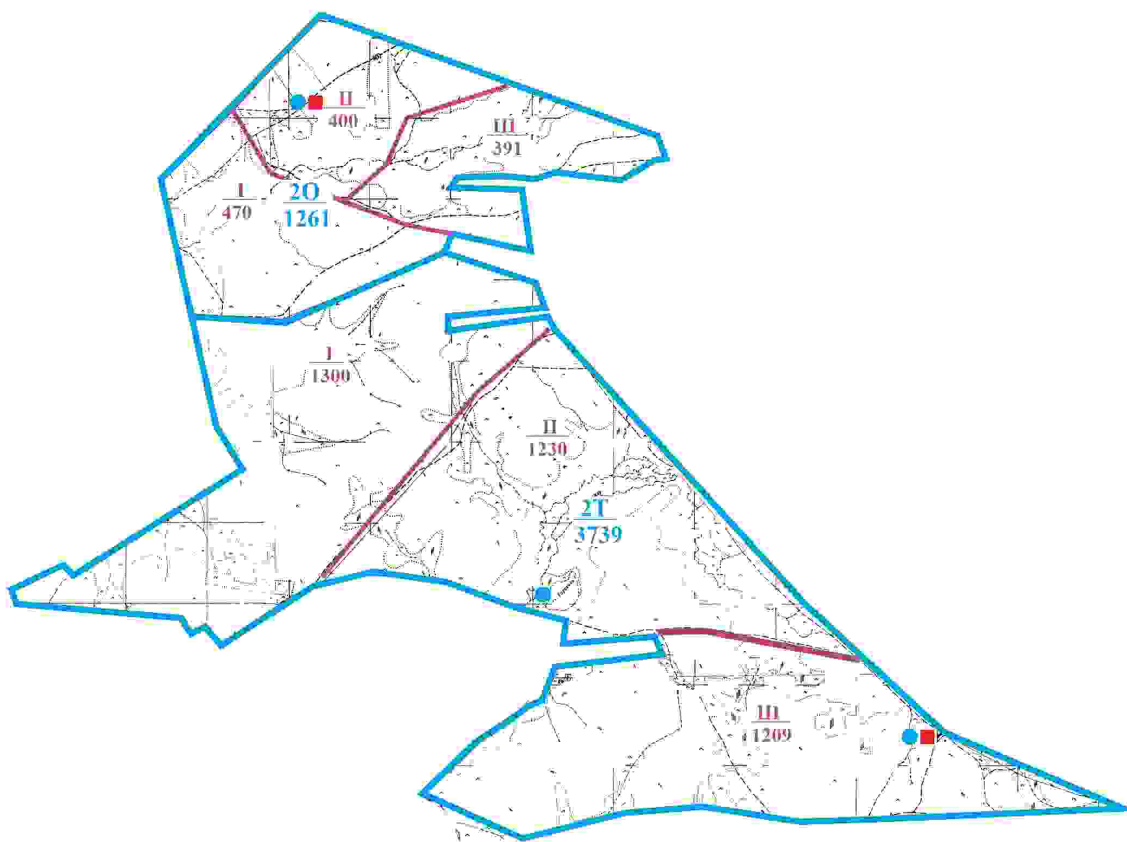
Қарқаралы аудандық мәслихатының  
2024 жылғы 08 ақпандағы  
№ VIII-17/132 шешіміне  
310 қосымша

**Қарқаралы ауданы Қоянды ауылдық округі отарлы жер учаскесінің шекараларында Қоянды ауылының ауыл шаруашылығы жануарларының мал басын орналастыру үшін жайылымдарды қайта бөлу схемасы**



Қарқаралы аудандық мәслихатының  
2024 жылғы 08 ақпандағы  
№ VIII-17/132 шешіміне  
311 қосымша

**Қарқаралы ауданы Қоянды ауылдық округі отарлы жер учаскесінің шекараларында Қоянды ауылының жайылымдық инфрақұрылым объектілерінің, жайылым аландарының және сыртқы және ішкі шекаларының схемасы**

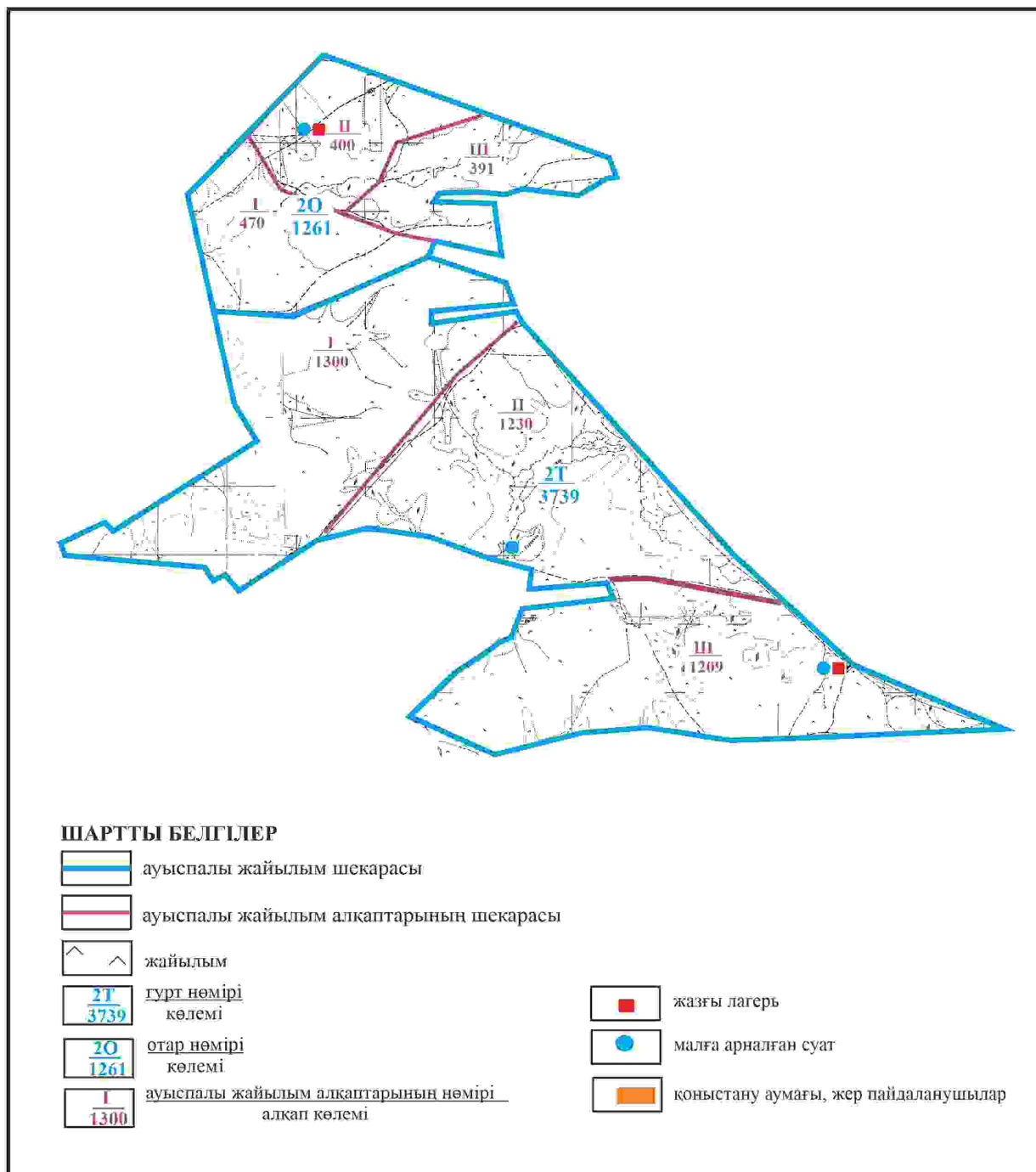


**ШАРТТЫ БЕЛГІЛЕР**

	ауыспалы жайылым шекарасы		жазғы лагерь
	ауыспалы жайылым алқаптарының шекарасы		малға арналған суат
	жайылым		қоныстану аумағы, жер пайдаланушылар
	гурт нөмірі көлемі		
	отар нөмірі көлемі		
	ауыспалы жайылым алқаптарының нөмірі алқап көлемі		

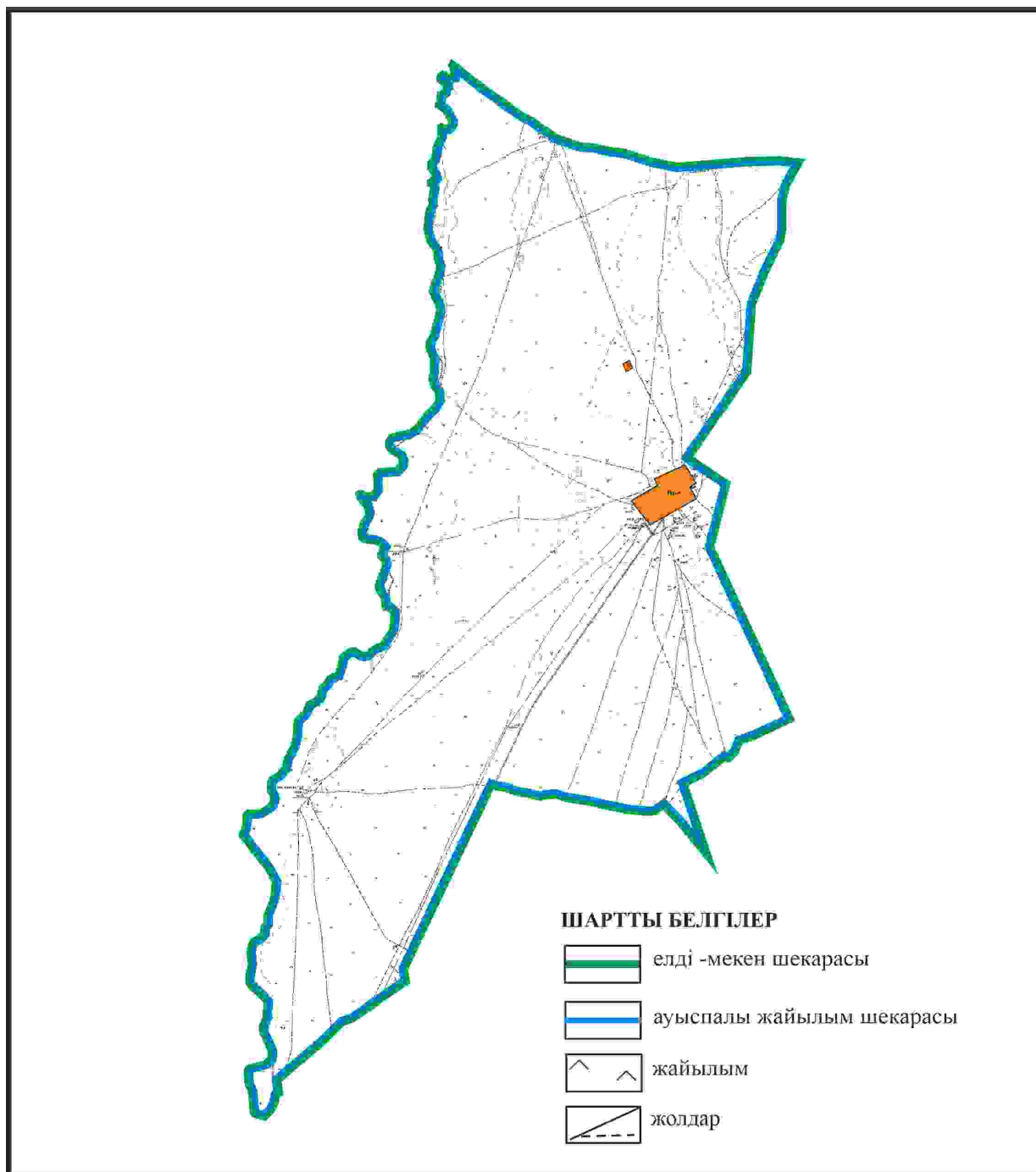
Қарқаралы аудандық мәслихатының  
2024 жылғы 08 ақпандағы  
№ VIII-17/132 шешіміне  
312 қосымша

**Қарқаралы ауданы Қоянды ауылдық округі отарлы жер учаскесінің шекараларында Қоянды ауылының жайылым пайдаланушылардың су көздеріне қол жеткізу схемасы**



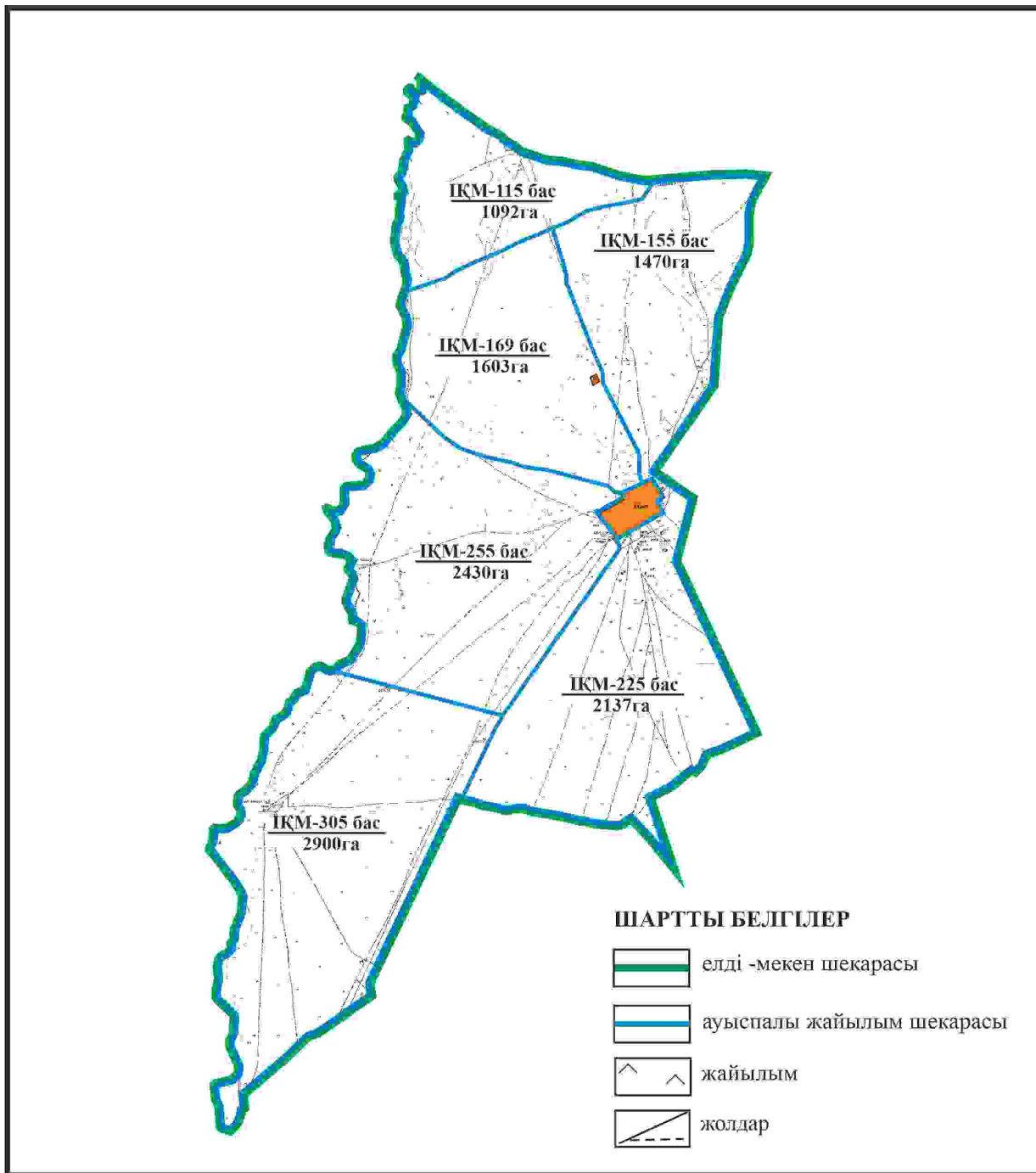
Қарқаралы аудандық мәслихатының  
2024 жылғы 08 ақпандағы  
№ VIII-17/132 шешіміне  
313 қосымша

**Қарқаралы ауданы Маді ауылдық округі Айрық ауылының аумағындағы жер учаскелерінің меншік иеленушілері мен жер пайдаланушылардың жайылымдарының орналастыру схемасы**



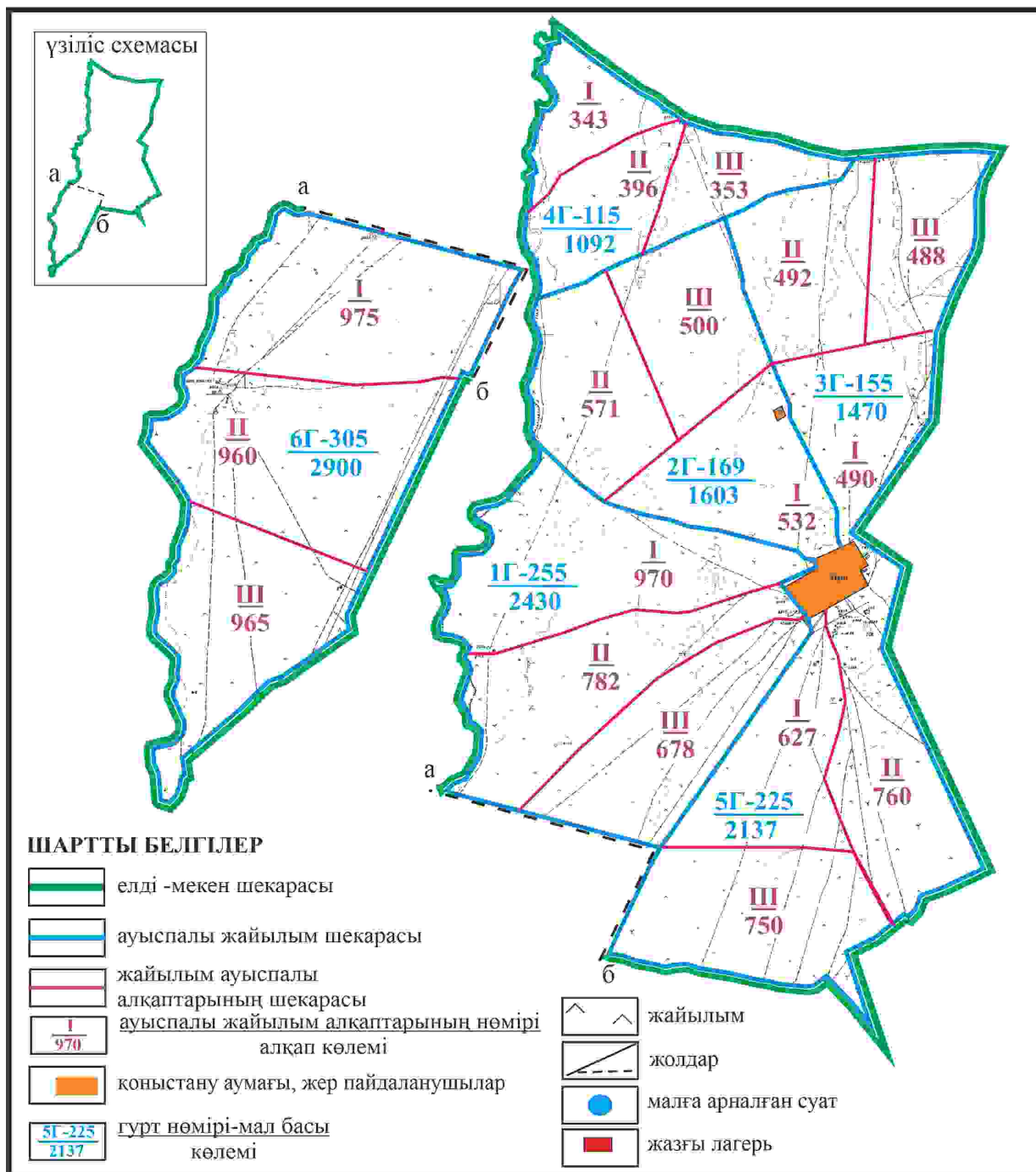
Қарқаралы аудандық мәслихатының  
2024 жылғы 08 ақпандағы  
№ VIII-17/132 шешіміне  
314 қосымша

**Қарқаралы ауданы Мадир ауылдық округі Айрық ауылының шекараларында ауыл шаруашылығы жануарларының мал басын орналастыру үшін жайылымдарды қайта бөлу схемасы**



Қарқаралы аудандық мәслихатының  
 2024 жылғы 08 ақпандағы  
 № VIII-17/132 шешіміне  
 315 қосымша

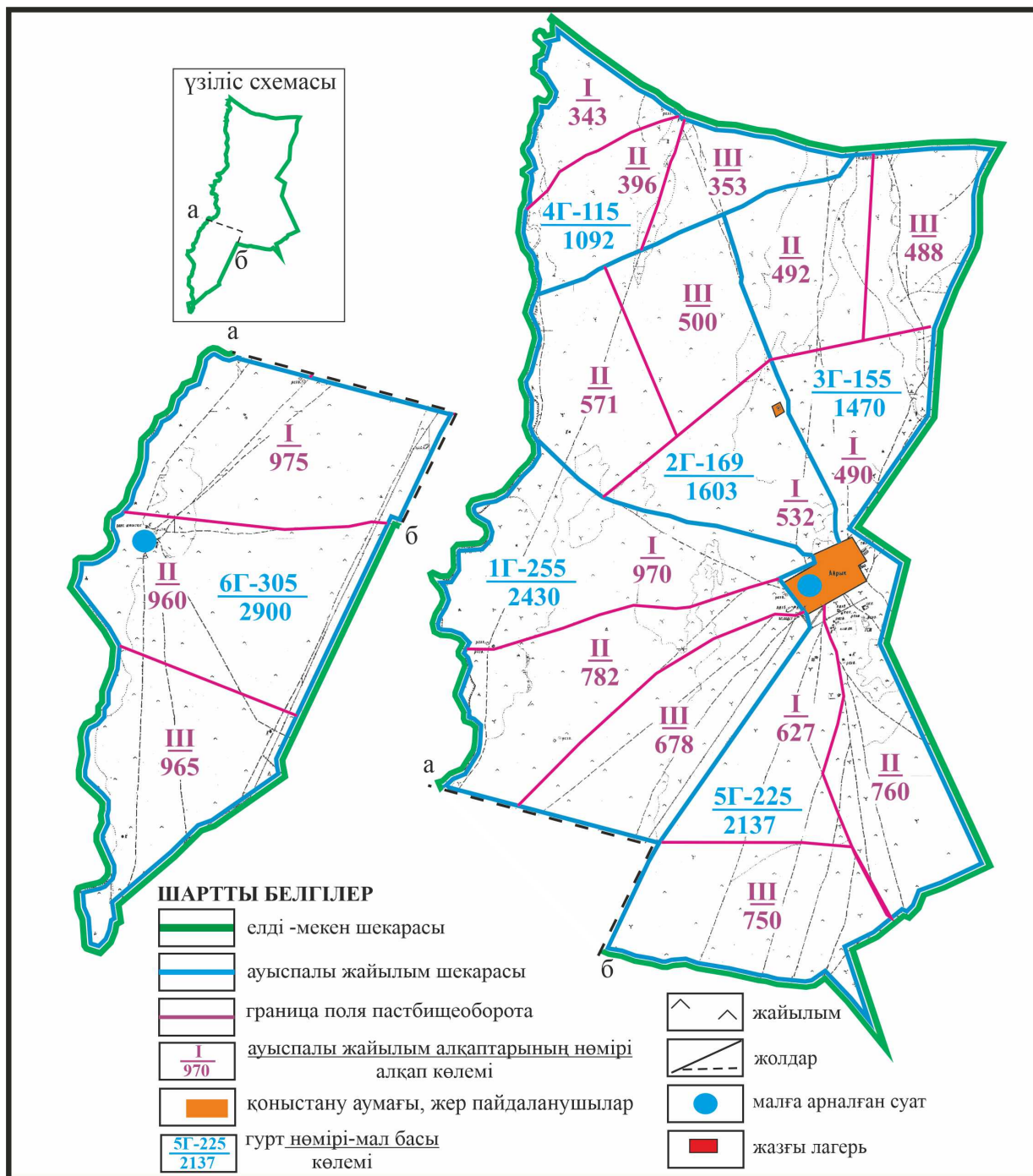
**Қарқаралы ауданы Маді ауылдық округі Айрық ауылының шекараларында, жайылымдық инфрақұрылым объектілерінің, жайылым аландарының және сыртқы және ішкі шекараларының схемасы**



Қарқаралы аудандық мәслихатының  
2024 жылғы 08 ақпандағы  
№ VIII-17/132 шешіміне  
316 қосымша

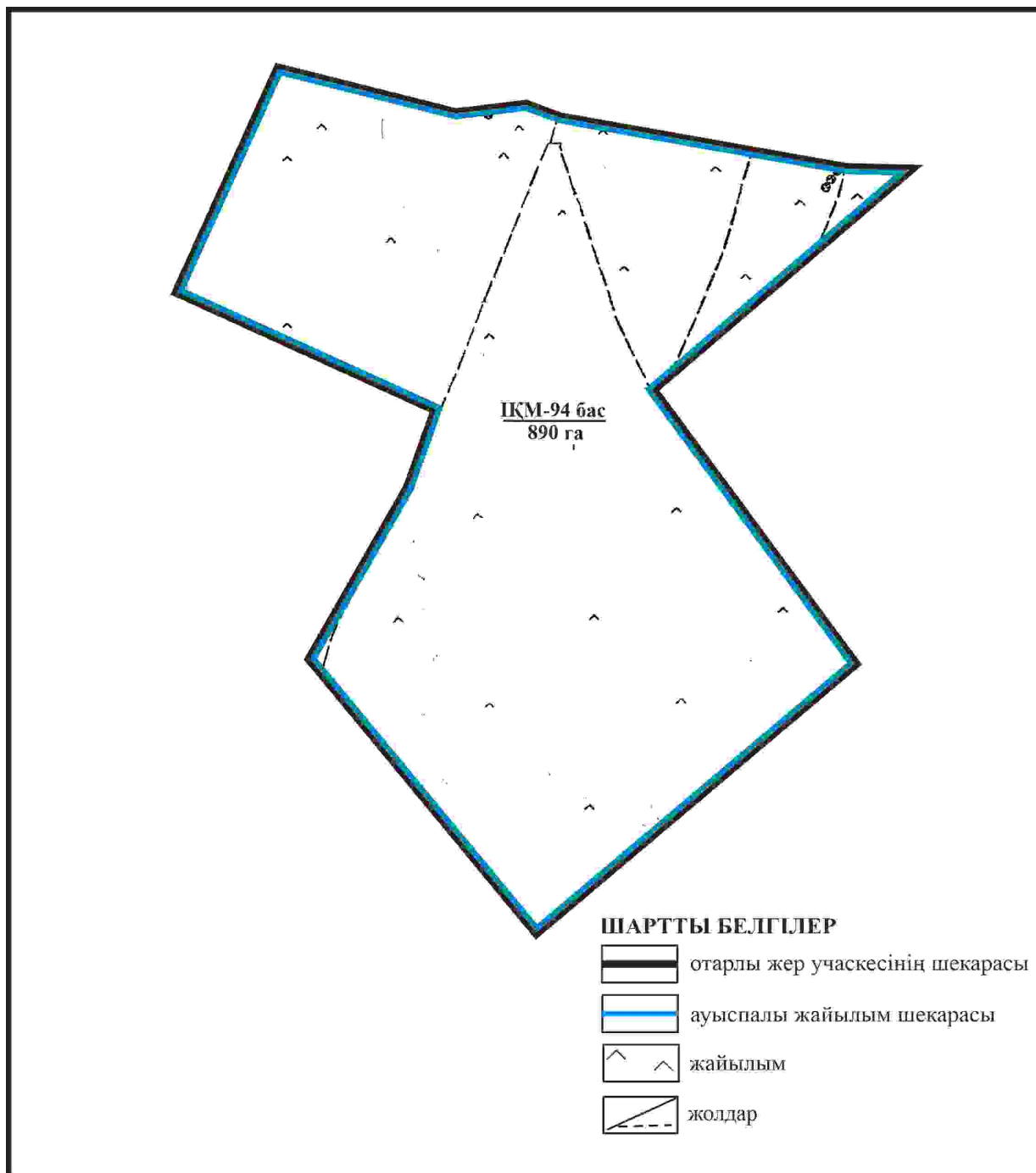
**Қарқаралы ауданы Мадир ауылдық округі Айрық ауылының шекараларында жайылым пайдаланушылардың су көздеріне қол жеткізу схемасы**





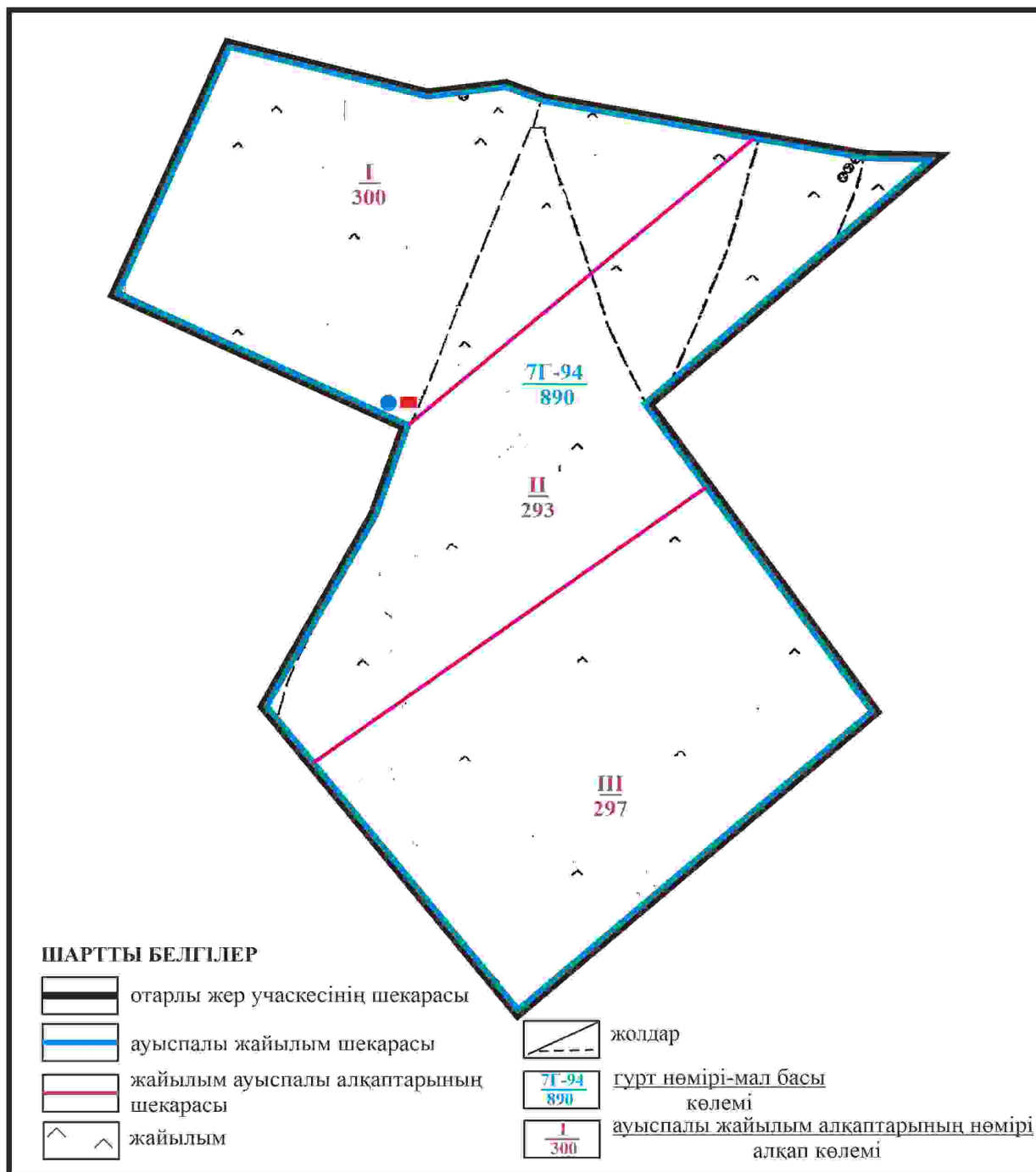
Қарқаралы аудандық мәслихатының  
2024 жылғы 08 ақпандағы  
№ VIII-17/132 шешіміне  
317 қосымша

**Қарқаралы ауданы Маді ауылдық округі отарлы жер учаскесінің шекараларында Айрық ауылының ауыл шаруашылығы жануарларының мал басын орналастыру үшін жайылымдарды қайта бөлу схемасы**



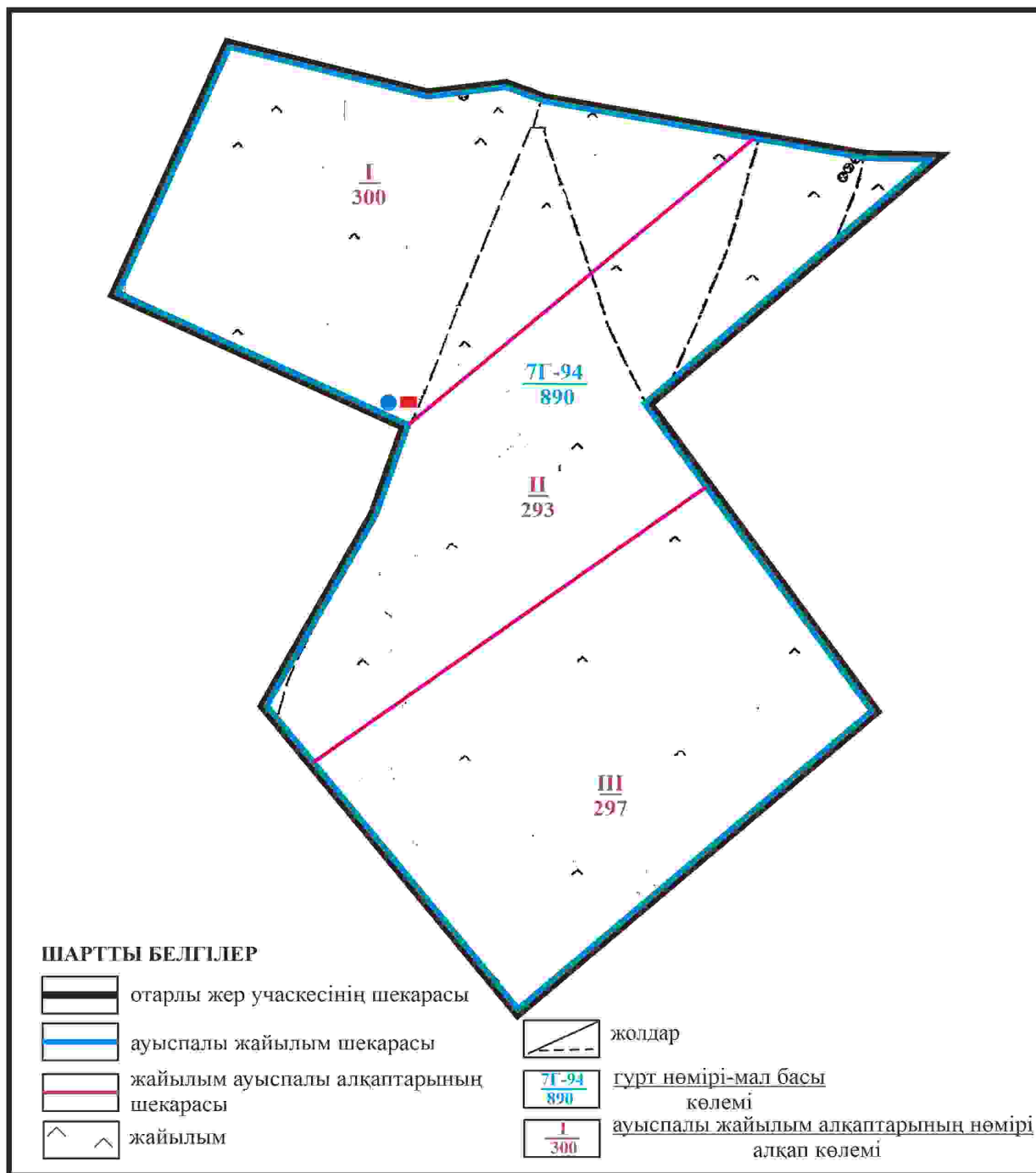
Қарқаралы аудандық мәслихатының  
2024 жылғы 08 ақпандағы  
№ VIII-17/132 шешіміне  
318 қосымша

**Қарқаралы ауданы Мәди ауылдық округі отарлы жер учаскесінің шекараларында Айрық ауылының жайылымдық инфрақұрылым объектілерінің, жайылым аландарының және сыртқы және ішкі шекараларының схемасы**



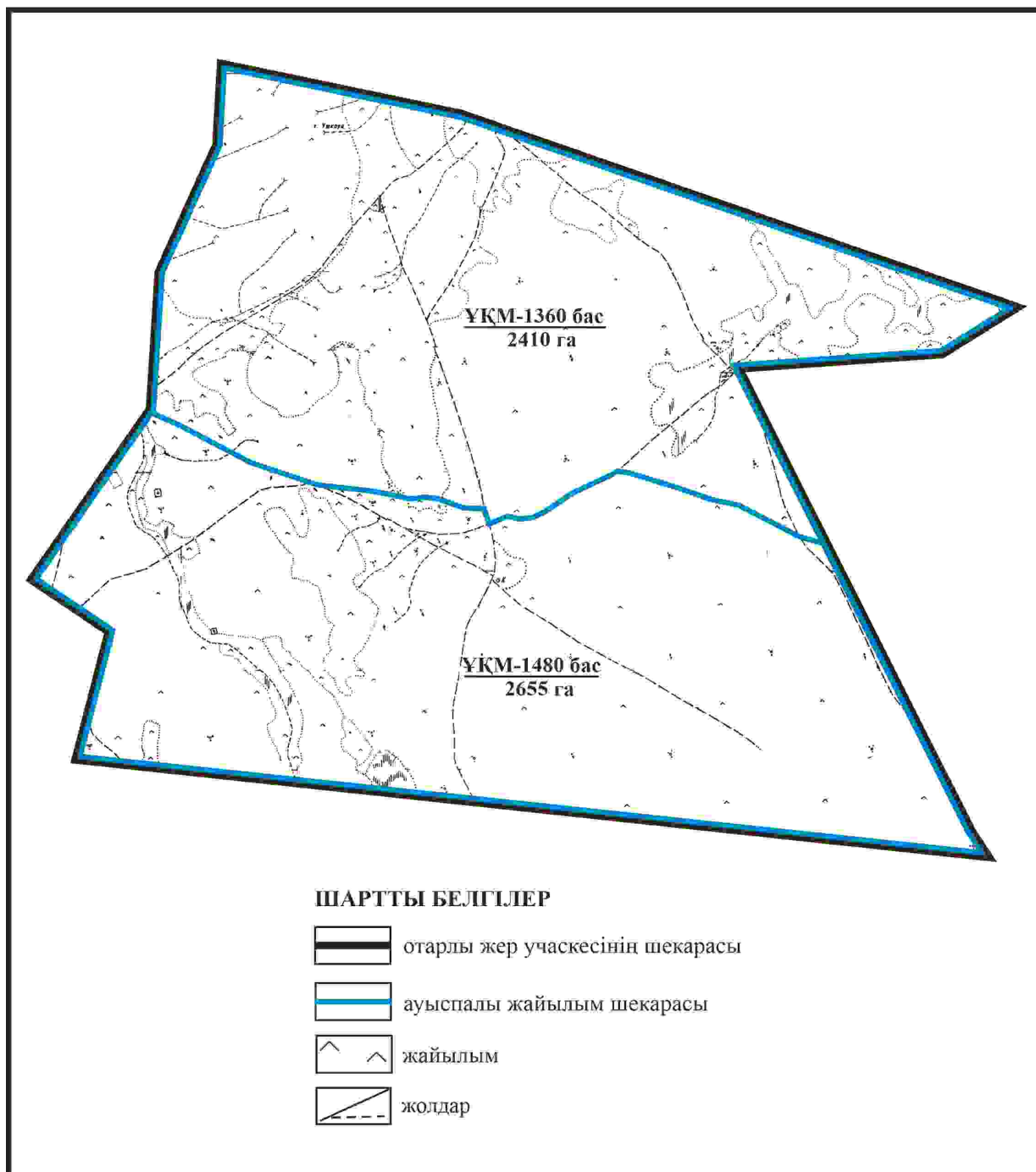
Қарқаралы аудандық мәслихатының  
 2024 жылғы 08 ақпандағы  
 № VIII-17/132 шешіміне  
 319 қосымша

**Қарқаралы ауданы Мәди ауылдық округі отарлы жер учаскесінің шекараларында Айрық ауылының су көздеріне жайылым пайдаланушылардың қол жеткізу схемасы**



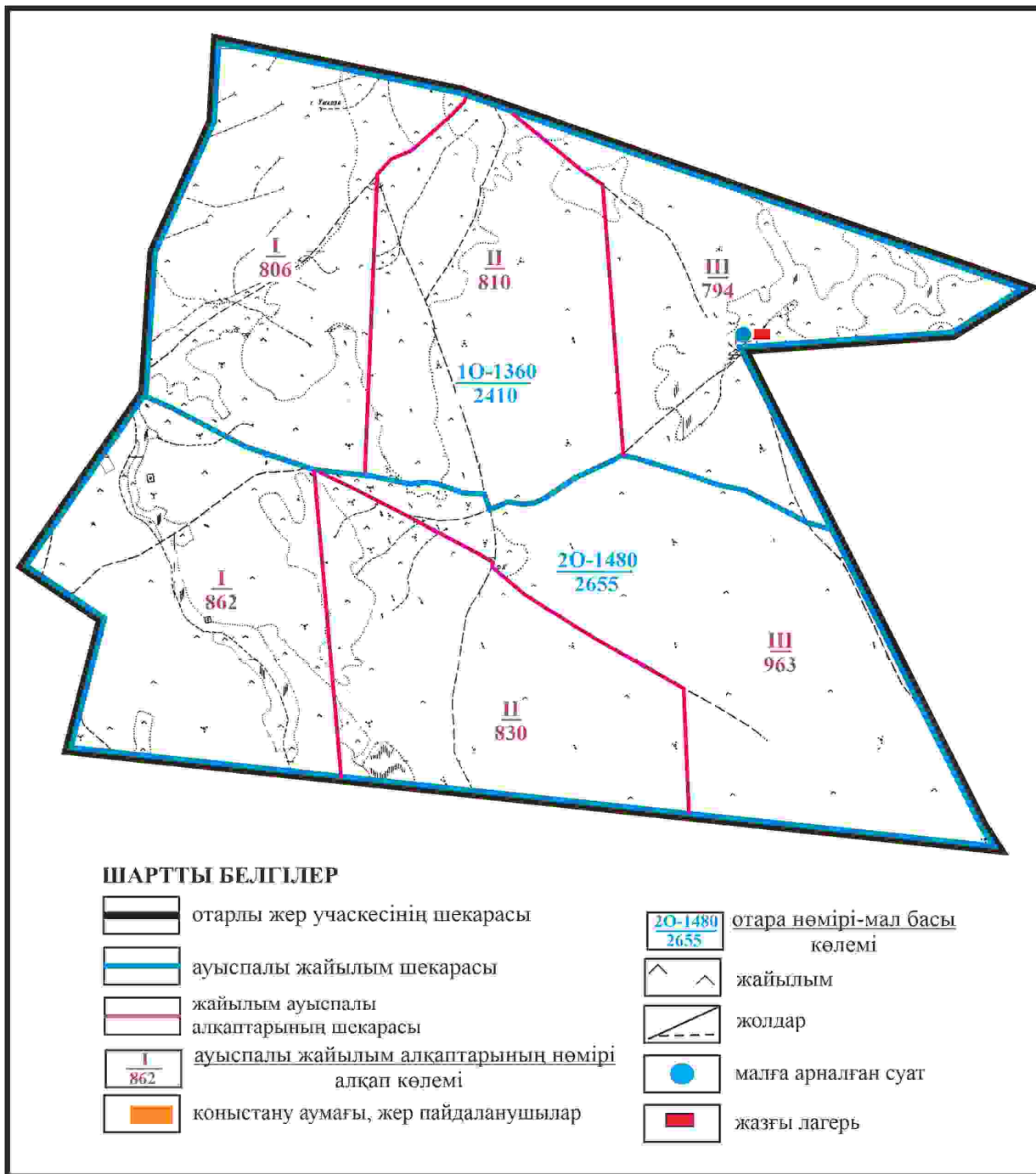
Қарқаралы аудандық мәслихатының  
2024 жылғы 08 ақпандағы  
№ VIII-17/132 шешіміне  
320 қосымша

**Қарқаралы ауданы Мәди ауылдық округі отарлы жер учаскесінің шекараларында Айрық ауылының ауыл шаруашылығы жануарларының мал басын орналастыру үшін жайылымдарды қайта бөлу схемасы**



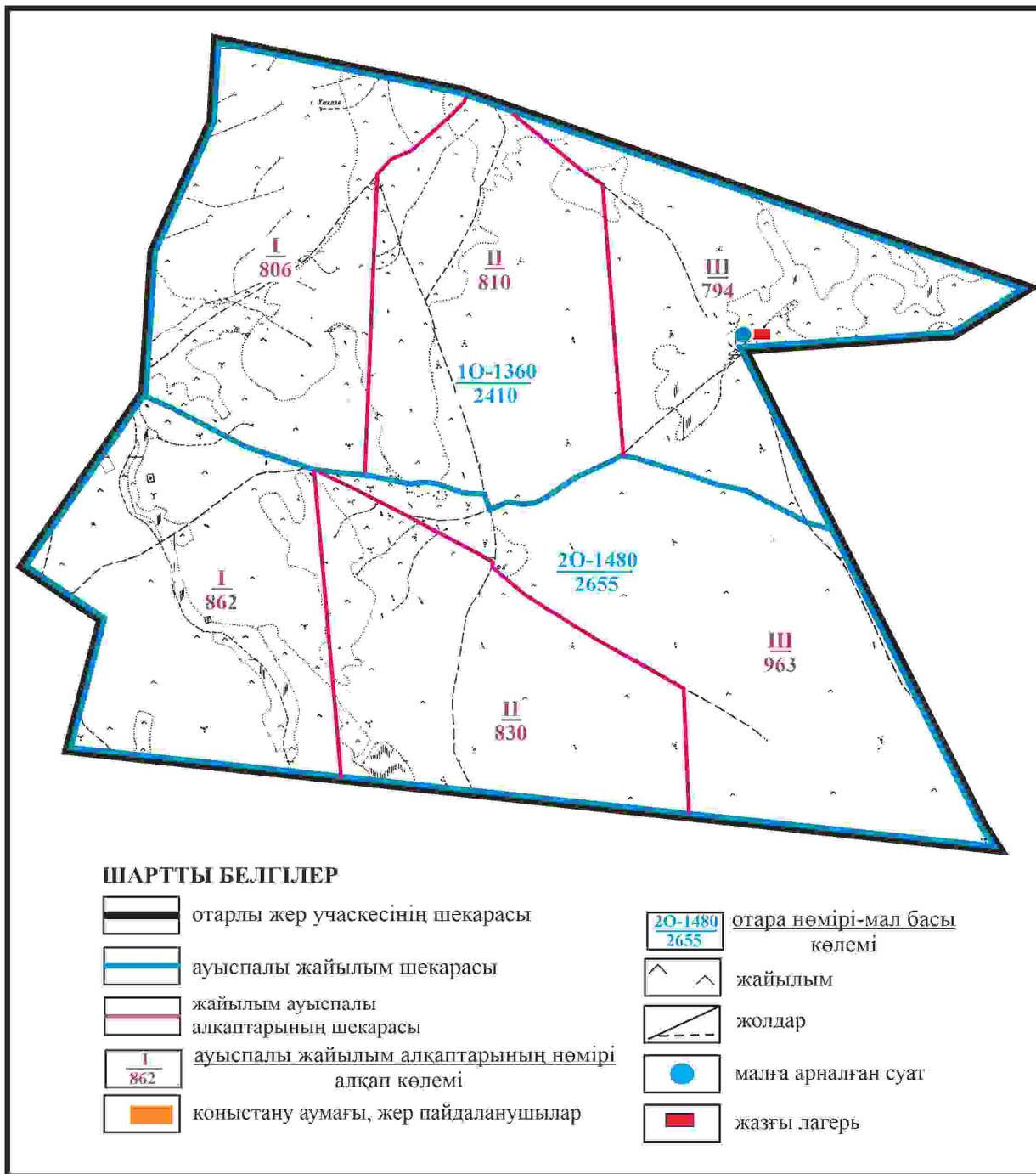
Қарқаралы аудандық мәслихатының  
2024 жылғы 08 ақпандағы  
№ VIII-17/132 шешіміне  
321 қосымша

**Қарқаралы ауданы Мәди ауылдық округі отарлы жер учаскесінің шекараларында Айрық ауылының жайылымдық инфрақұрылым объектілерінің, жайылым аландарының және сыртқы және ішкі шекараларының схемасы**



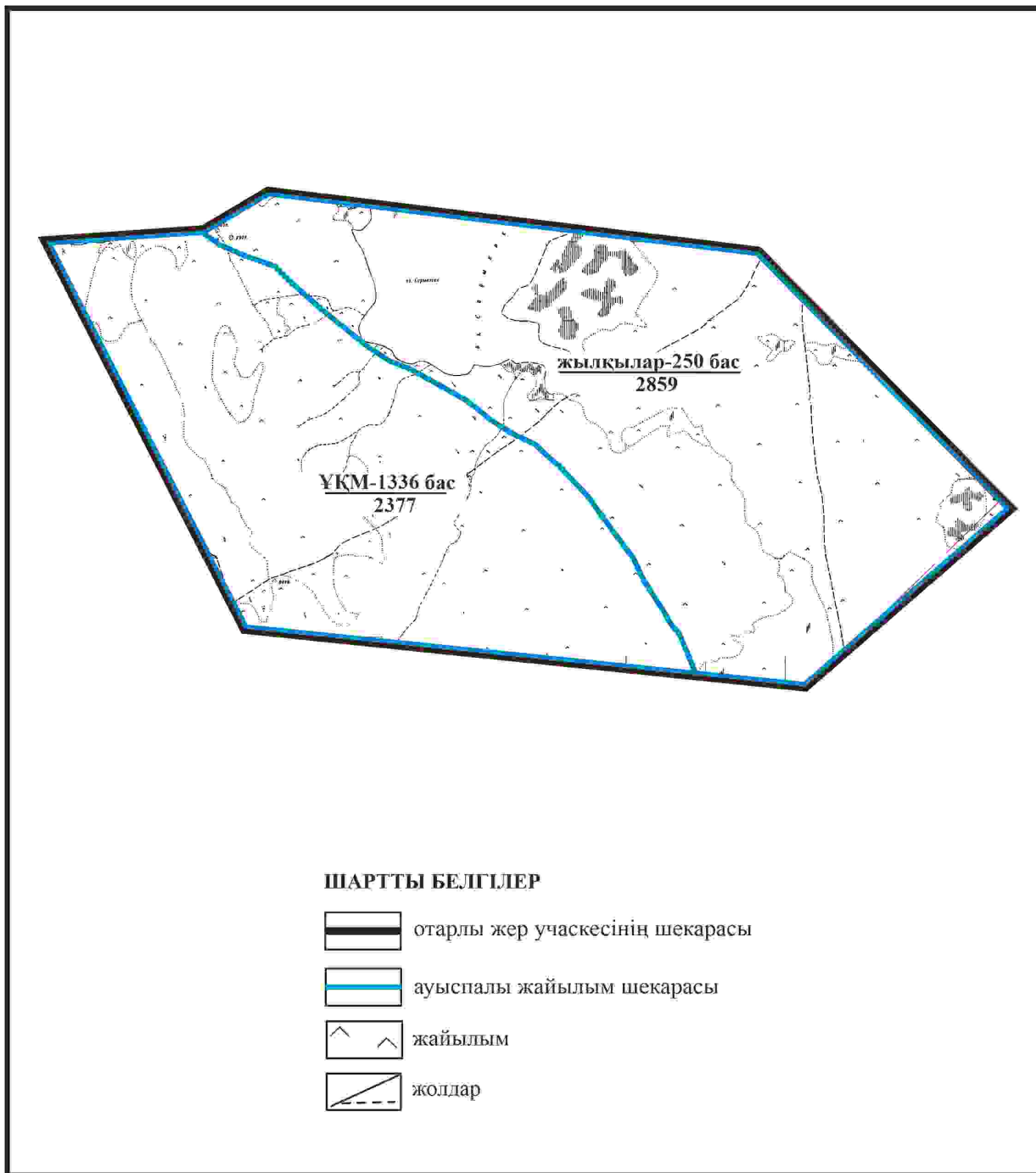
Қарқаралы аудандық мәслихатының  
 2024 жылғы 08 ақпандағы  
 № VIII-17/132 шешіміне  
 322– қосымша

**Қарқаралы ауданы Маді ауылдық округі отарлы жер учаскесінің шекараларында Айрық ауылының су көздеріне жайылым пайдаланушылардың қол жеткізу схемасы**



Қарқаралы аудандық мәслихатының  
 2024 жылғы 08 ақпандағы  
 № VIII-17/132 шешіміне  
 323 қосымша

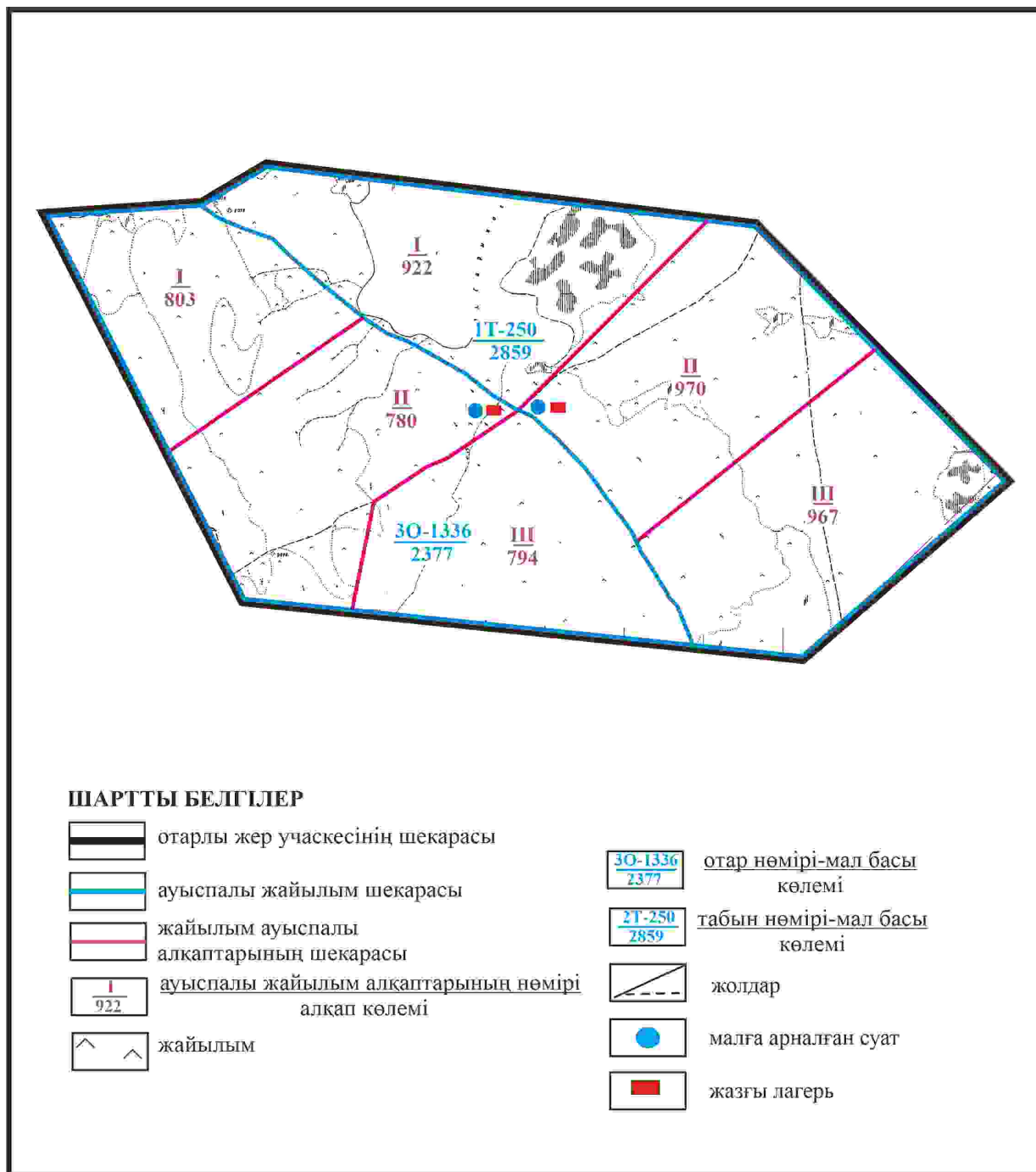
**Қарқаралы ауданы Маді ауылдық округі отарлы жер учаскесінің шекараларында Айрық ауылының ауыл шаруашылығы жануарларының мал басын орналастыру үшін жайылымдарды қайта бөлу схемасы**



Қарқаралы аудандық мәслихатының  
2024 жылғы 08 ақпандағы  
№ VIII-17/132 шешіміне  
324 қосымша

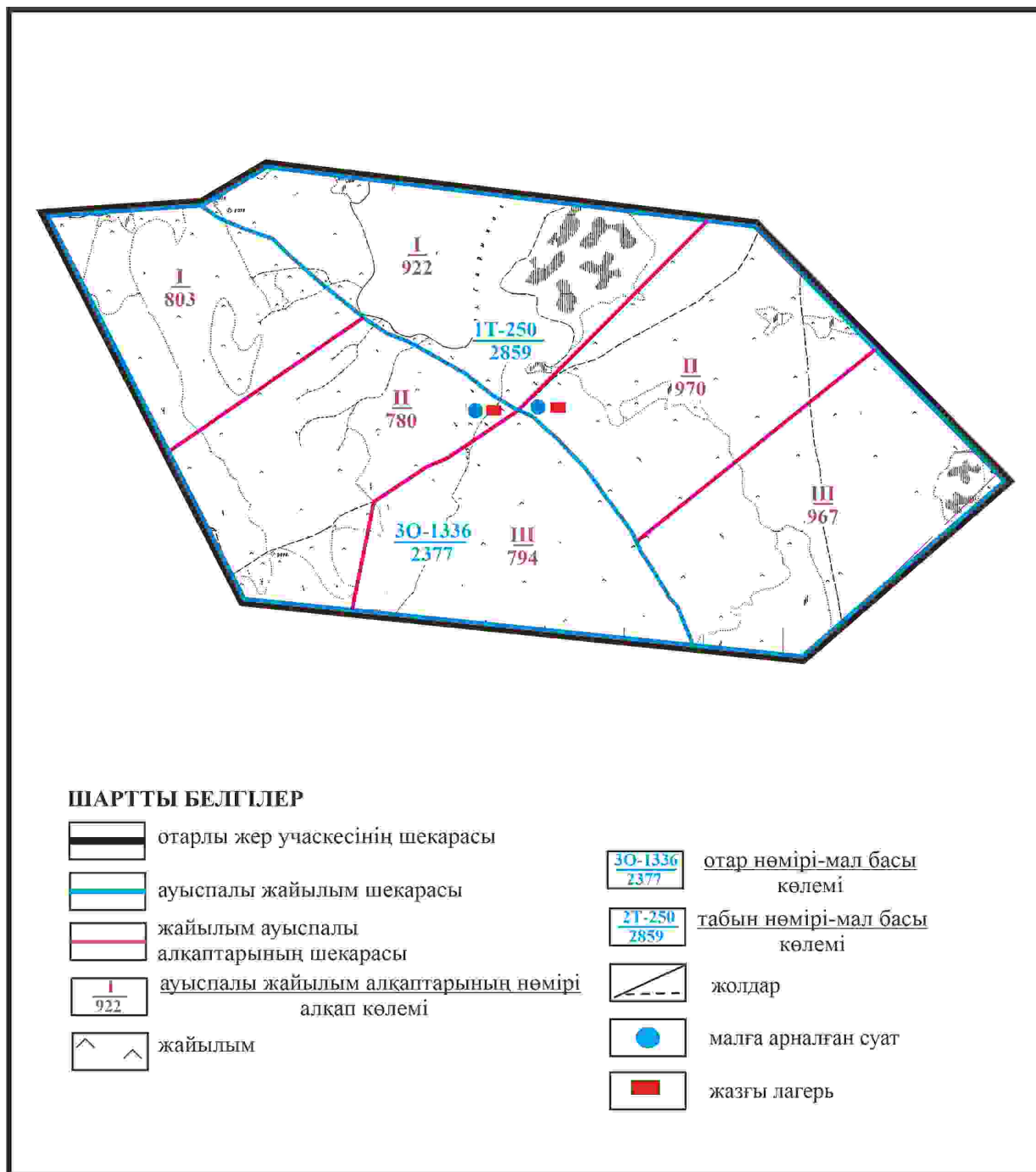
**Қарқаралы ауданы Мадир ауылдық округі отарлы жер учаскесінің шекараларында Айрық ауылының жайылымдық инфрақұрылым объектілерінің, жайылым алаңдарының және сыртқы және ішкі шекараларының схемасы**





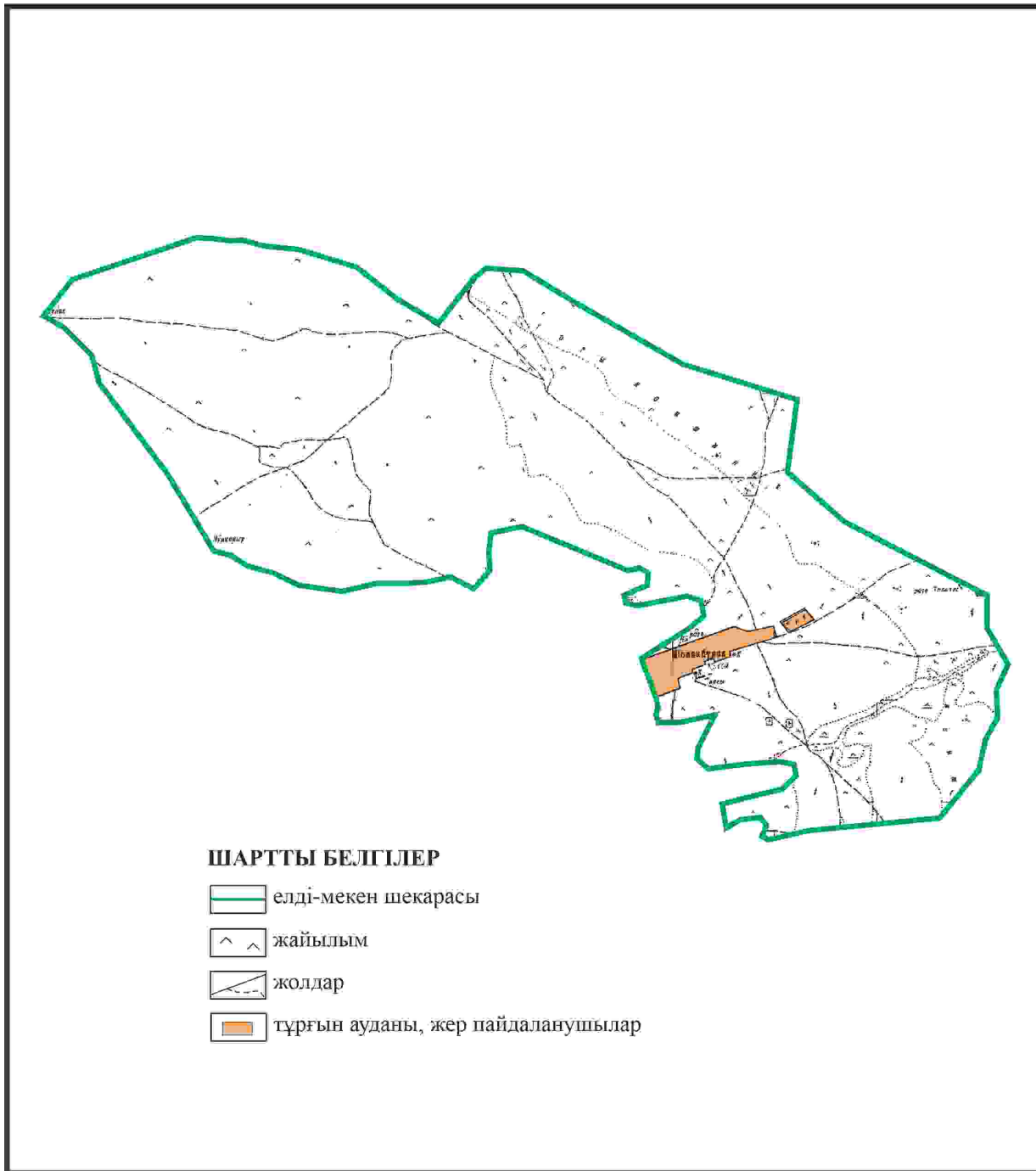
Қарқаралы аудандық мәслихатының  
2024 жылғы 08 ақпандағы  
№ VIII-17/132 шешіміне  
325 қосымша

**Қарқаралы ауданы Мадир ауылдық округі отарлы жер учаскесінің шекараларында Айрық ауылының су көздеріне жайылым пайдаланушылардың қол жеткізу схемасы**



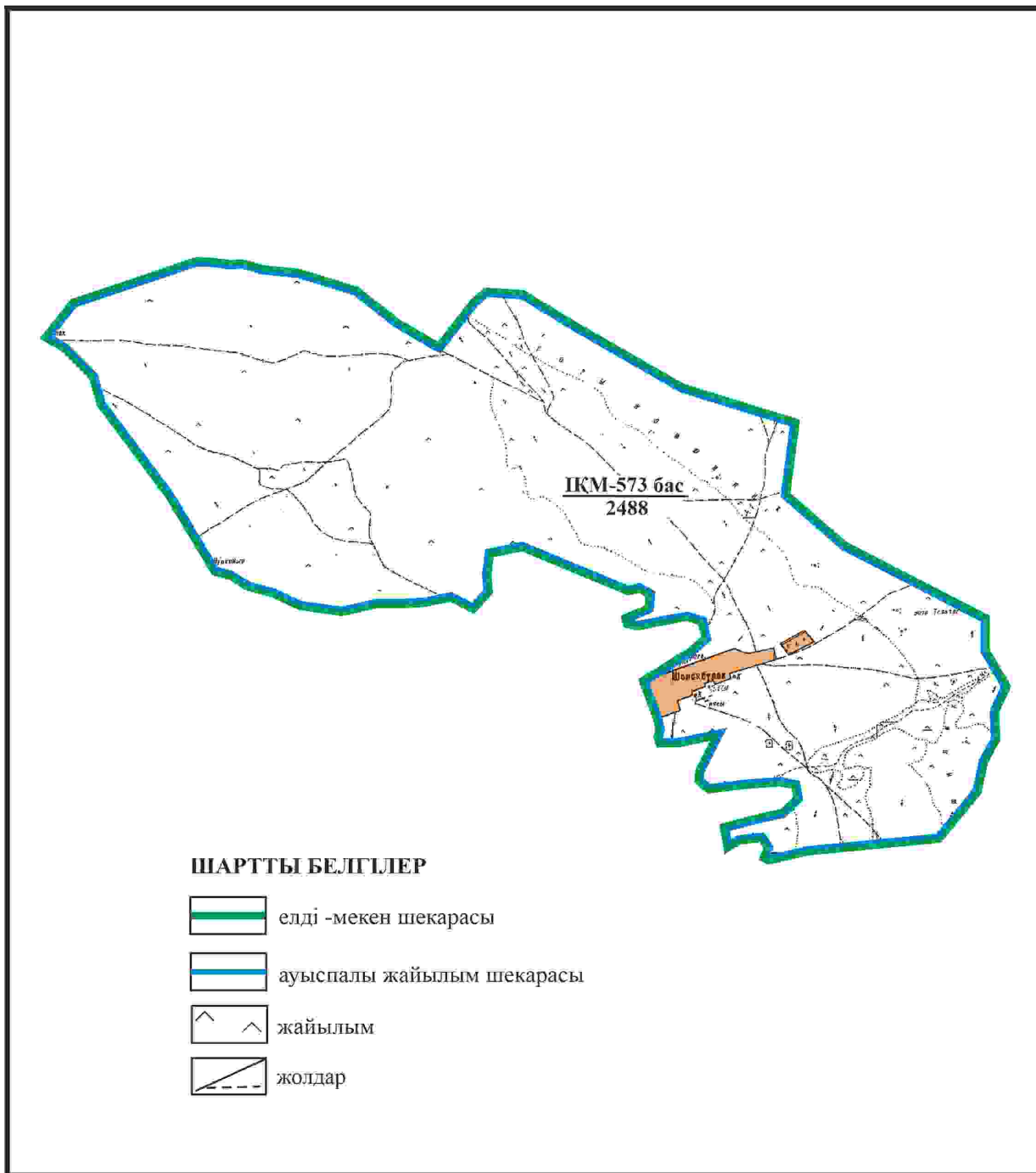
Қарқаралы аудандық мәслихатының  
 2024 жылғы 08 ақпандағы  
 № VIII-17/132 шешіміне  
 326 қосымша

**Қарқаралы ауданы Мадир ауылдық округі Едрей ауылының аумағындағы жер учаскелерінің меншік иеленушілері мен жер пайдаланушылардың жайылымдарының орналастыру схемасы**



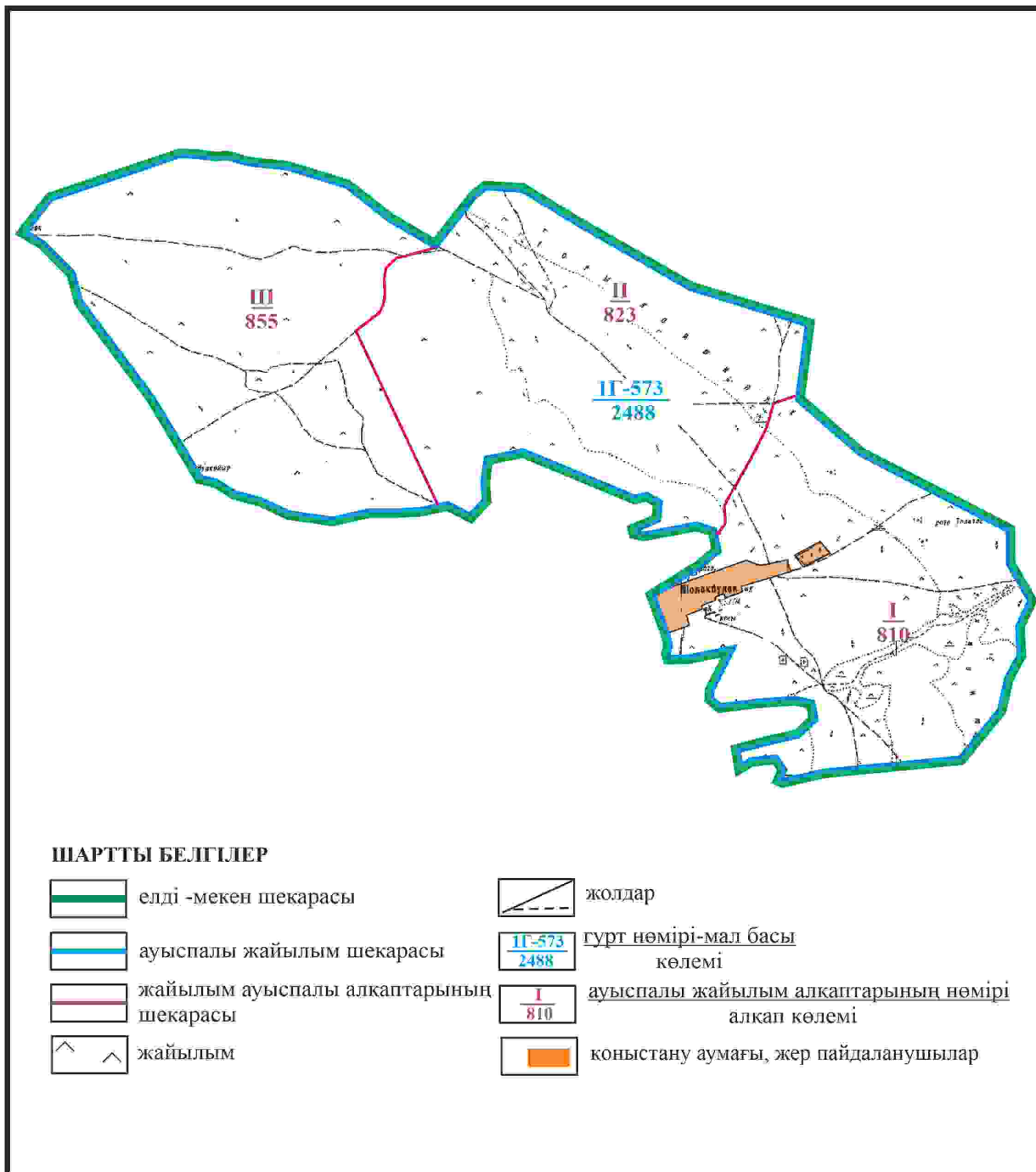
Қарқаралы аудандық мәслихатының  
2024 жылғы 08 ақпандағы  
№ VIII-17/132 шешіміне  
327 қосымша

**Қарқаралы ауданы Мәди ауылдық округі Айрық ауылының шекараларында ауыл  
паруашылығы жануарларының мал басын орналастыру үшін жайылымдарды қайта бөлу  
схемасы**



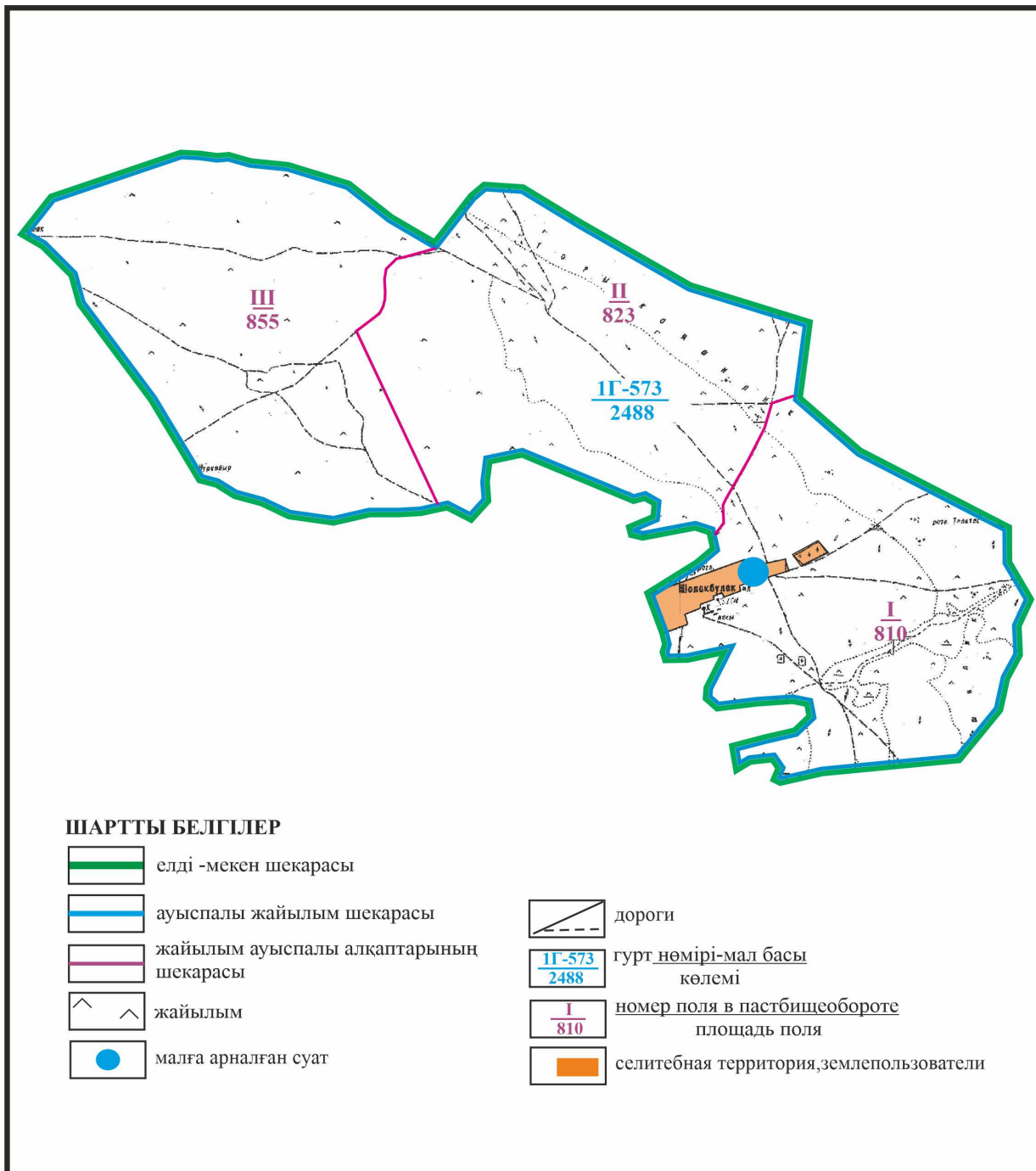
Қарқаралы аудандық мәслихатының  
2024 жылғы 08 ақпандағы  
№ VIII-17/132 шешіміне  
328 қосымша

**Қарқаралы ауданы Мәди ауылдық округі Едрей ауылының шекараларында, жайылымдық инфрақұрылым объектілерінің, жайылым аландарының және сыртқы және ішкі шекараларының схемасы**



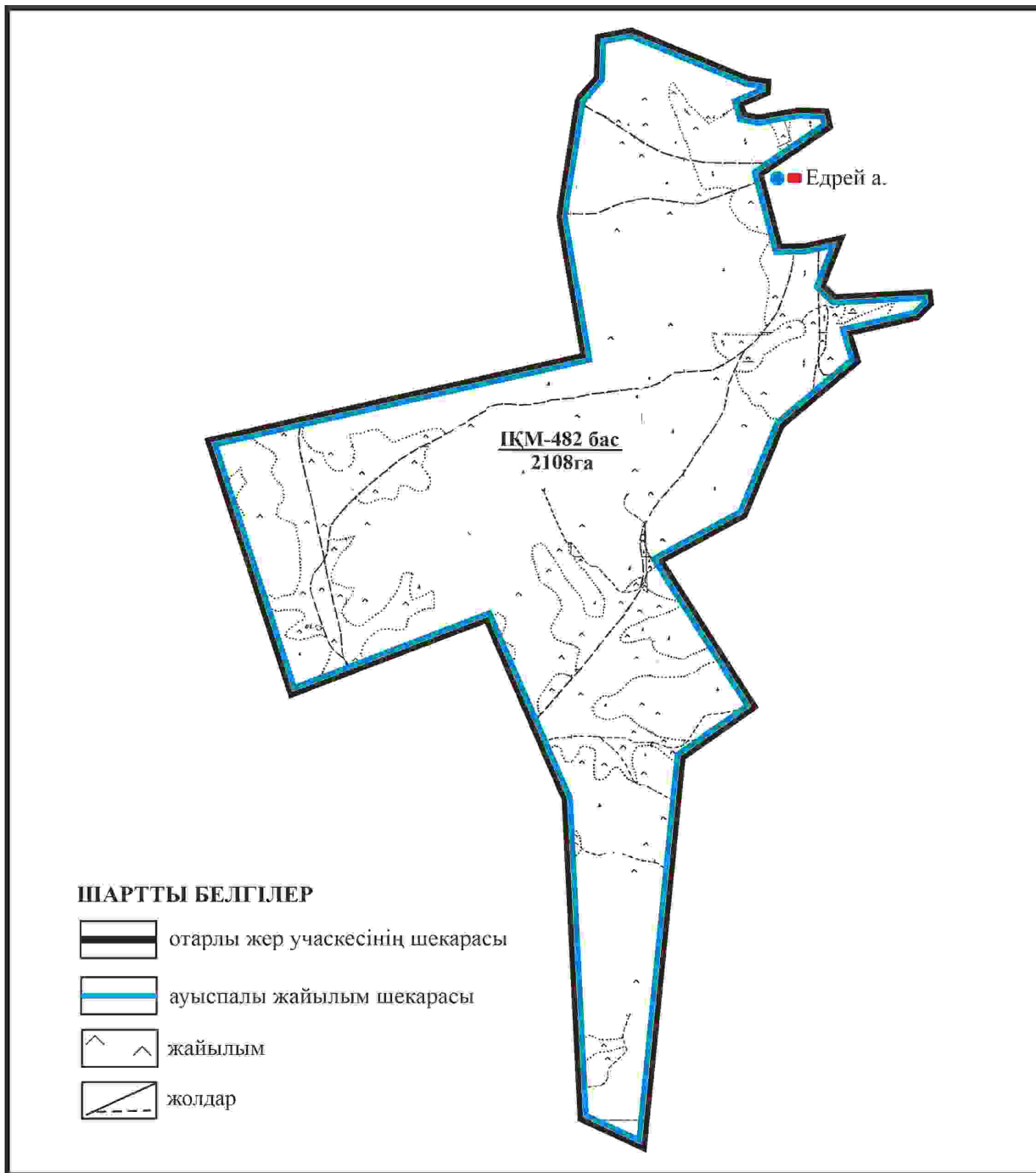
Қарқаралы аудандық мәслихатының  
2024 жылғы 08 ақпандағы  
№ VIII-17/132 шешіміне  
329 қосымша

**Қарқаралы ауданы Мадир ауылдық округі Едрей ауылының шекараларында жайылым пайдаланушылардың су көздеріне қол жеткізу схемасы**



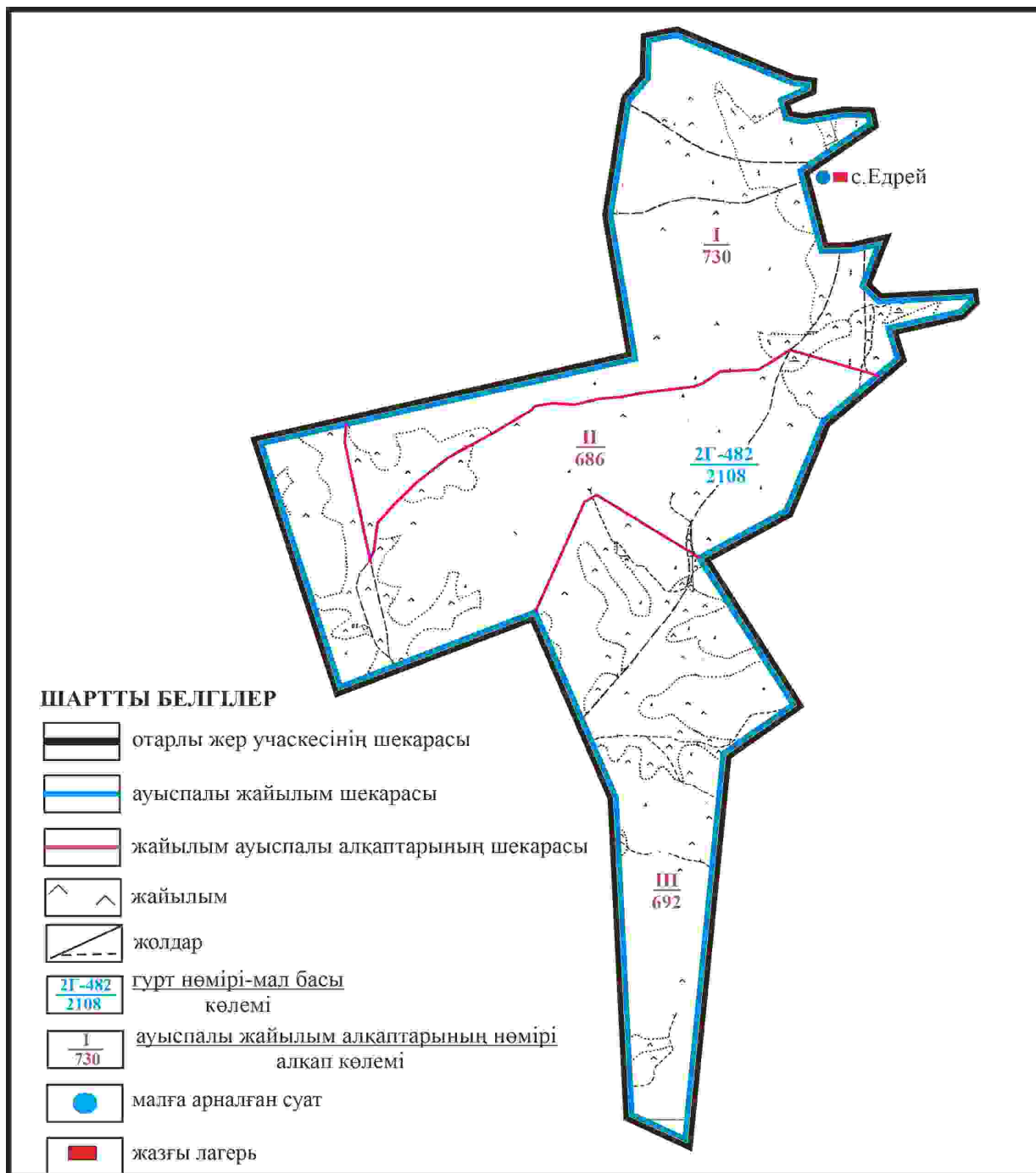
Қарқаралы аудандық мәслихатының  
2024 жылғы 08 ақпандағы  
№ VIII-17/132 шешіміне  
330 қосымша

**Қарқаралы ауданы Маді ауылдық округі отарлы жер учаскесінің шекараларында Едрей ауылының ауыл шаруашылығы жануарларының мал басын орналастыру үшін жайылымдарды қайта бөлу схемасы**



Қарқаралы аудандық мәслихатының  
2024 жылғы 08 ақпандағы  
№ VIII-17/132 шешіміне  
331 қосымша

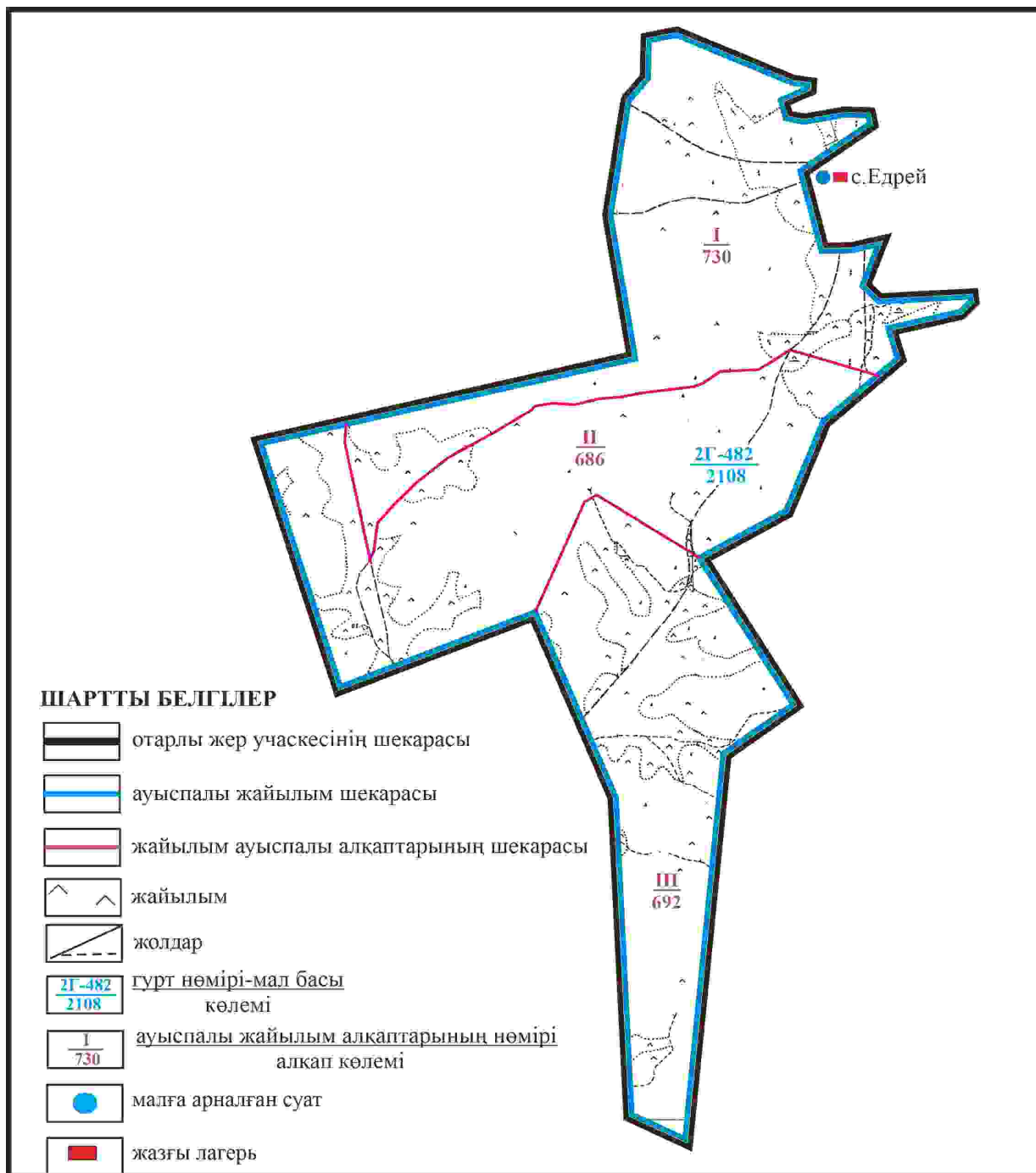
**Қарқаралы ауданы Мадир ауылдық округі отарлы жер учаскесінің шекараларында Едрей ауылының жайылымдық инфрақұрылым объектілерінің, жайылым алаңдарының және сыртқы және ішкі шекараларының схемасы**



Қарқаралы аудандық мәслихатының  
 2024 жылғы 08 ақпандағы  
 № VIII-17/132 шешіміне  
 332 қосымша

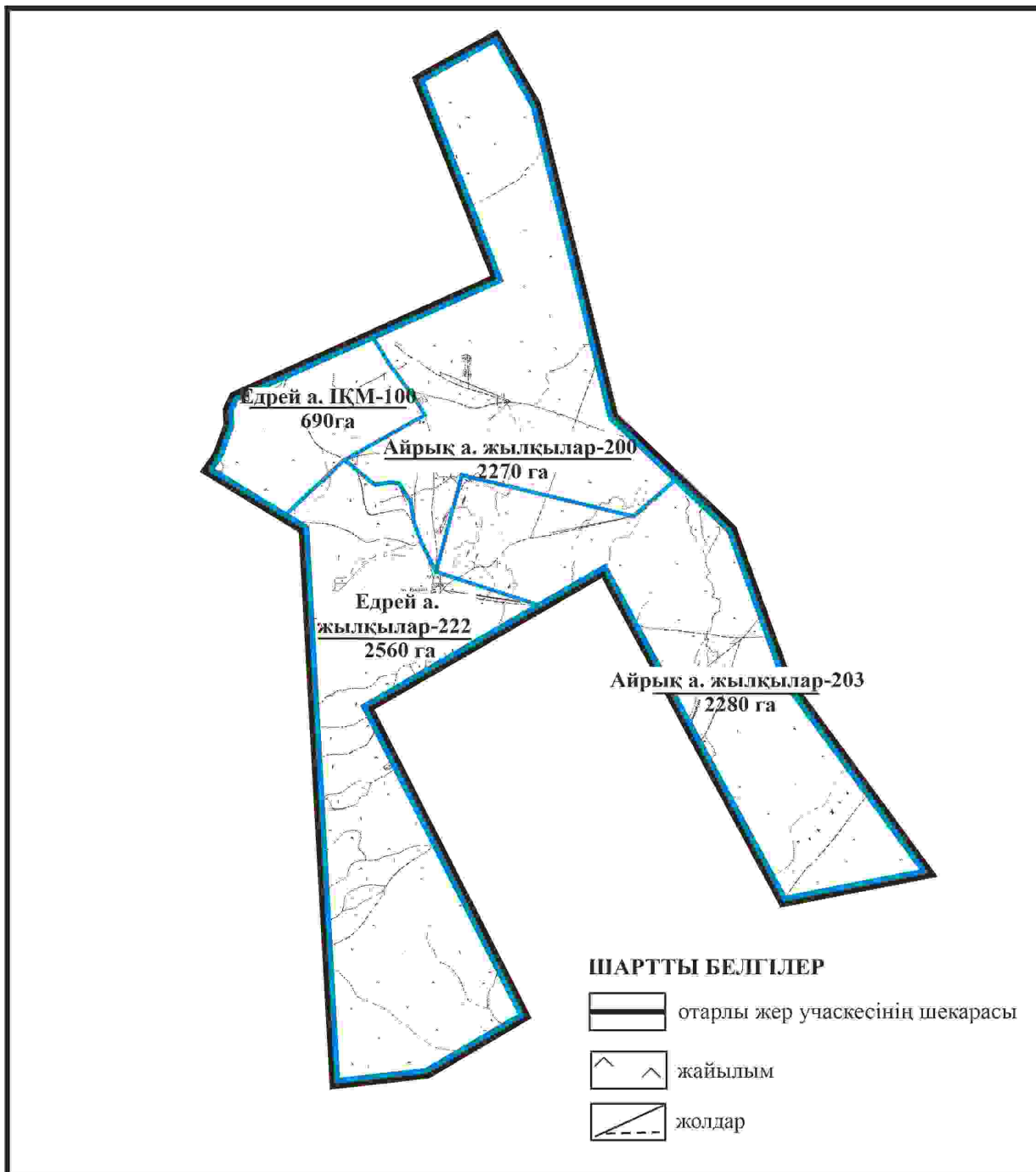
**Қарқаралы ауданы Мадир ауылдық округі отарлы жер учаскесінің шекараларында Едрей ауылының су көздеріне жайылым пайдаланушылардың қол жеткізу схемасы**





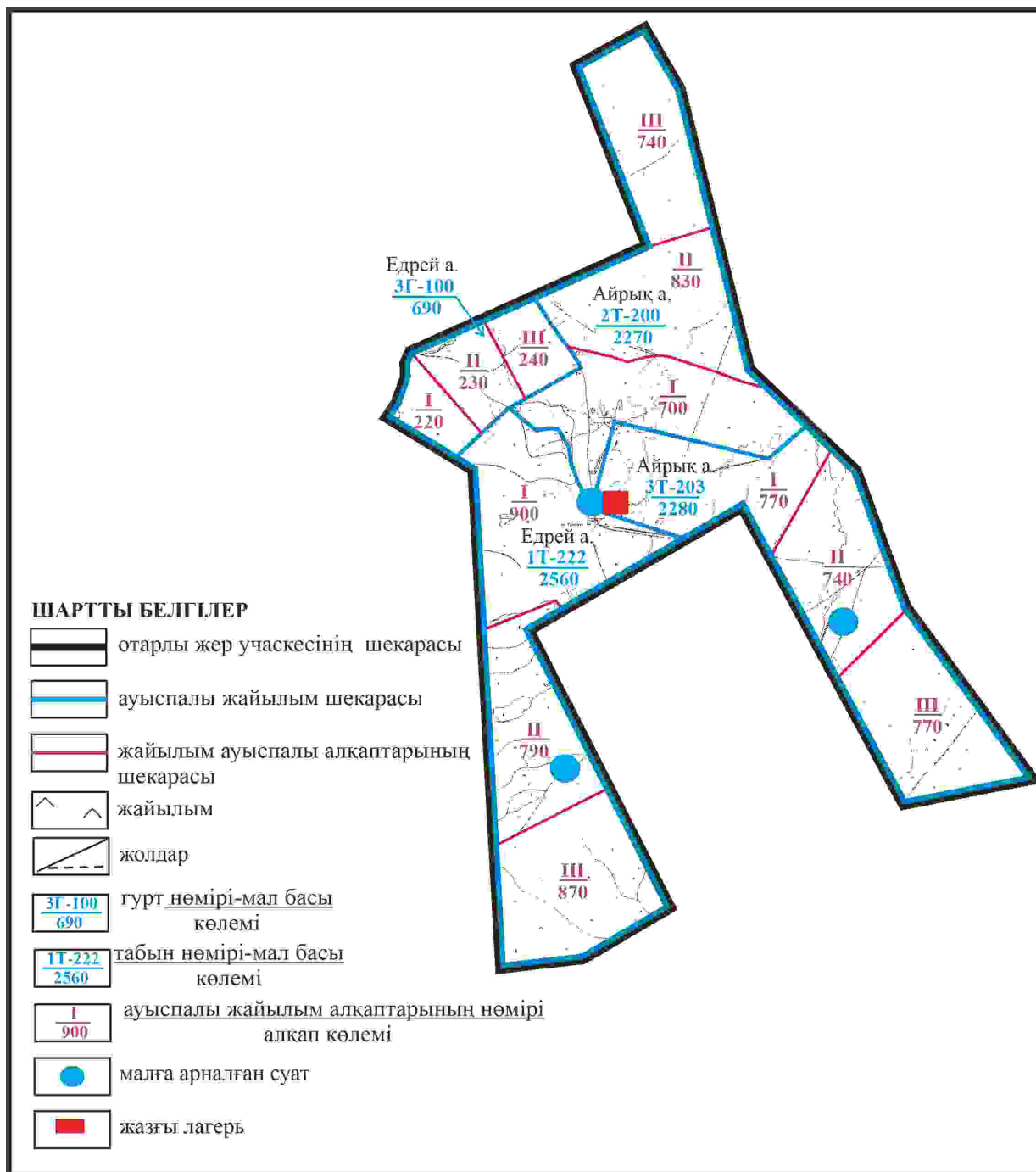
Қарқаралы аудандық мәслихатының  
 2024 жылғы 08 ақпандағы  
 № VIII-17/132 шешіміне  
 333 қосымша

**Қарқаралы ауданы Мадир ауылдық округі отарлы жер учаскесінің шекаралында Айрық, Едрей ауылдарының ауыл шаруашылығы жануарларының мал басын орналастыру үшін жайылымдарды қайта бөлу схемасы**



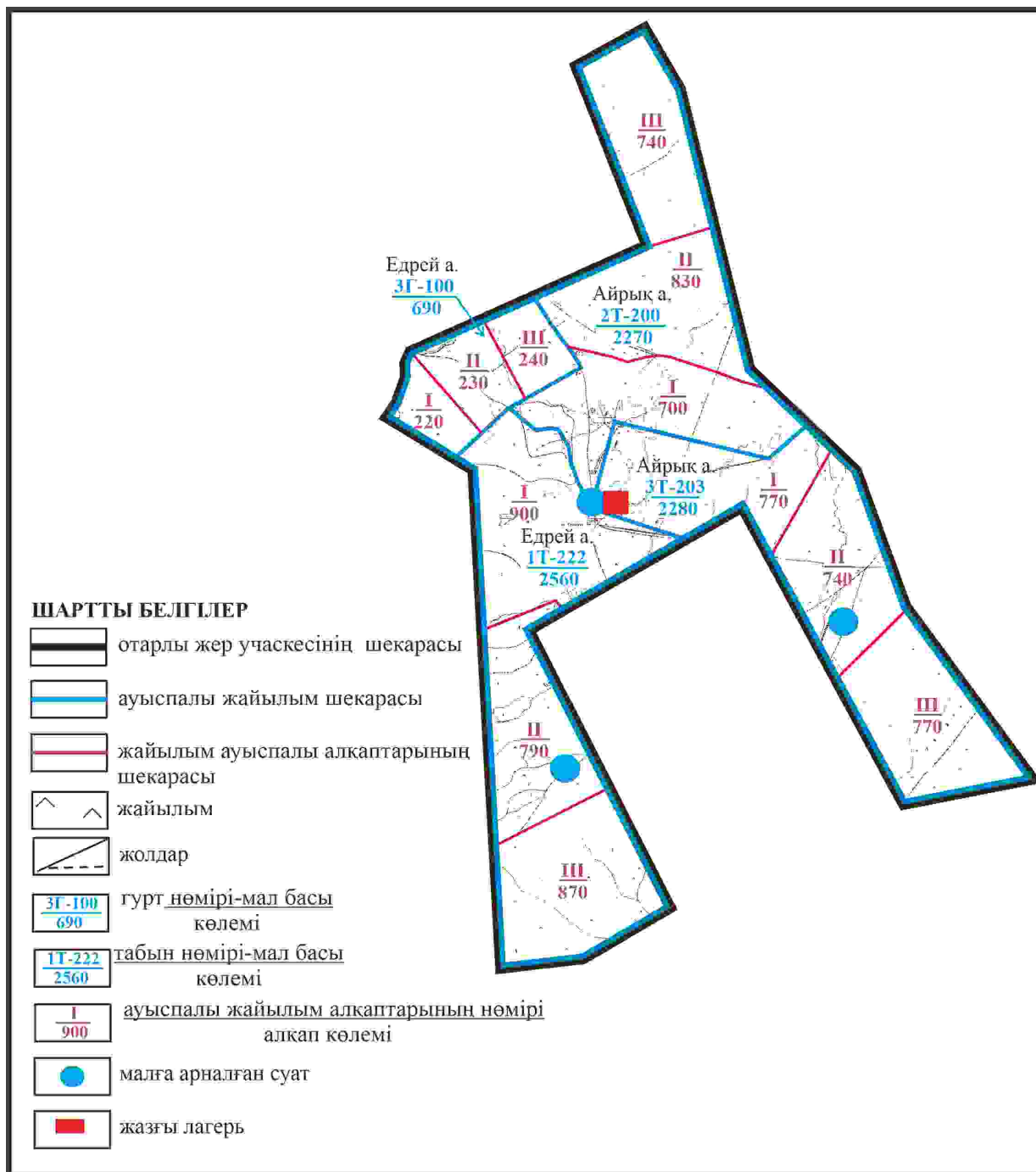
Қарқаралы аудандық мәслихатының  
 2024 жылғы 08 ақпандағы  
 № VIII-17/132 шешіміне  
 334 қосымша

**Қарқаралы ауданы Мадир ауылдық округі отарлы жер учаскесінің шекараларында Айрық, Едрей ауылдардың жайылымдық инфрақұрылым объектілерінің, жайылым алаңдарының және сыртқы және ішкі шекараларының схемасы**



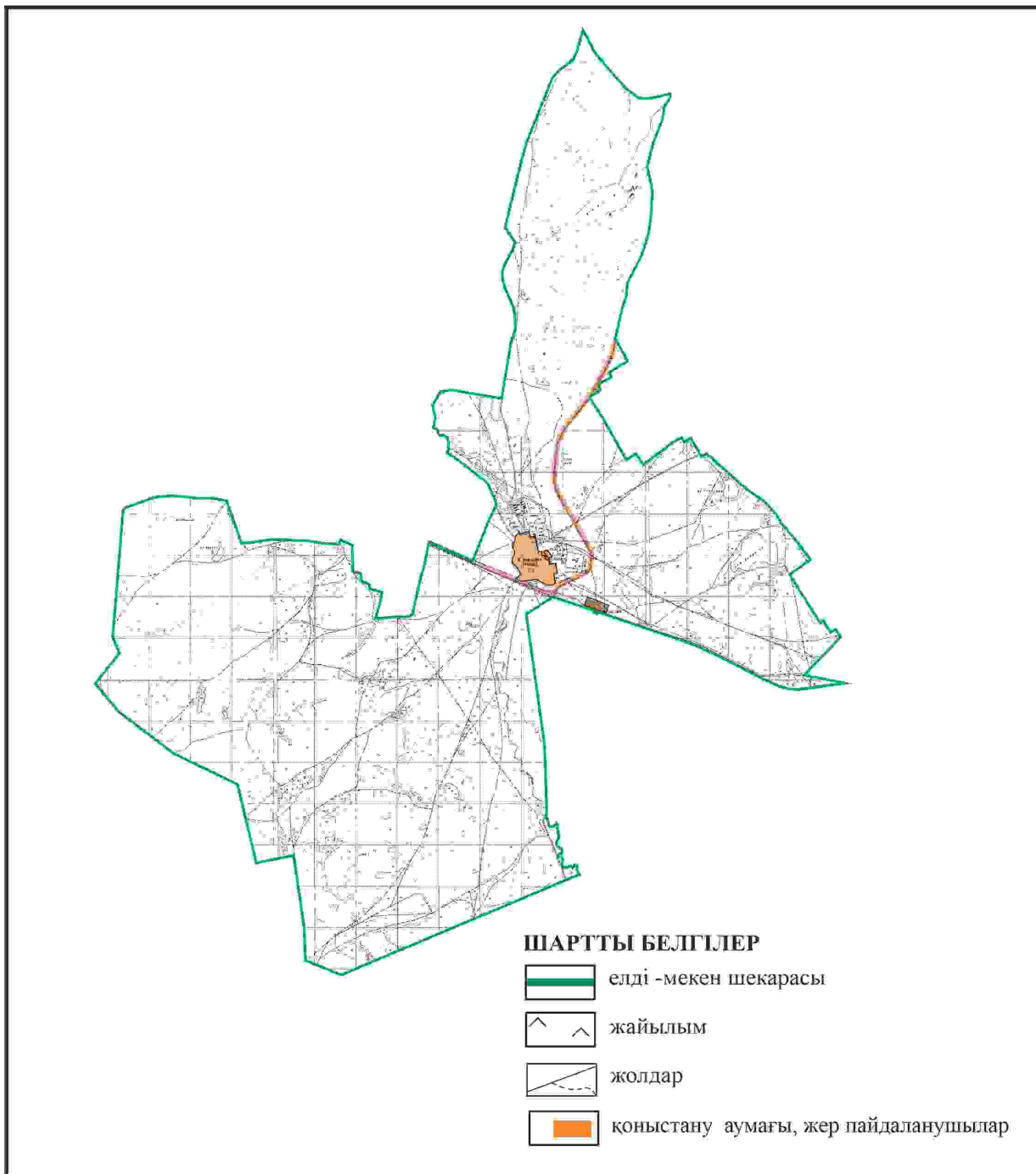
Қарқаралы аудандық мәслихатының  
 2024 жылғы 08 ақпандағы  
 № VIII-17/132 шешіміне  
 335 қосымша

**Қарқаралы ауданы Маді ауылдық округі отарлы жер учаскесінің шекараларында Едрей, Айрық ауылдарының су көздеріне жайылым пайдаланушылардың қол жеткізу схемасы**



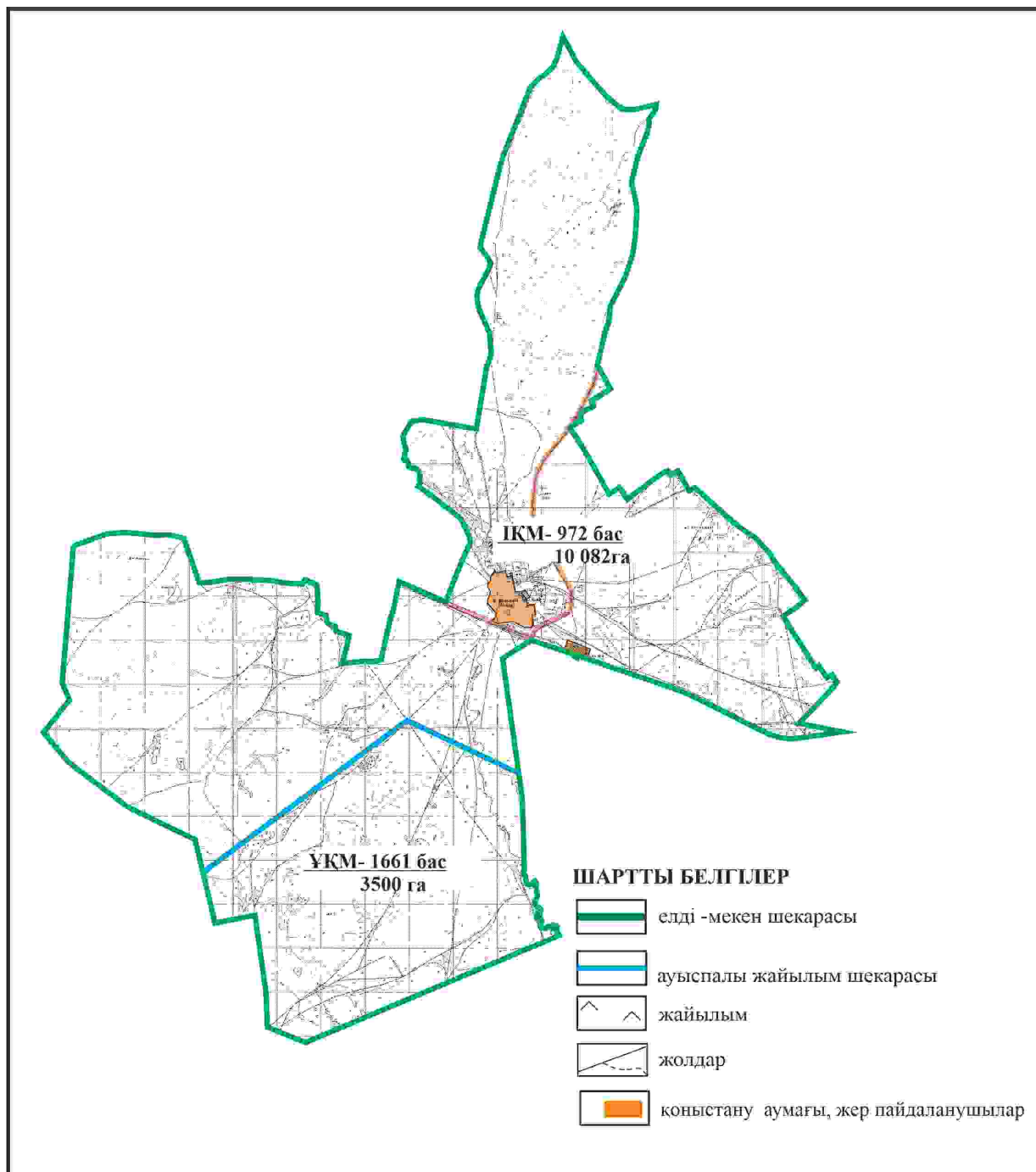
Қарқаралы аудандық мәслихатының  
 2024 жылғы 08 ақпандағы  
 № VIII-17/132 шешіміне  
 336 қосымша

**Қарқаралы ауданы Мартбек Мамыраев ауылдық округі Ақжол ауылының аумағындағы жер учаскелерінің меншік иеленушілері мен жер пайдаланушылардың жайылымдарын орналастыру схемасы**



Қарқаралы аудандық мәслихатының  
2024 жылғы 08 ақпандағы  
№ VIII-17/132 шешіміне  
337 қосымша

**Қарқаралы ауданы Мартбек Мамыраев ауылдық округі Ақжол ауылының шекараларында ауыл шаруашылығы жануарларының мал басын орналастыру үшін жайылымдарды қайта бөлу схемасы**

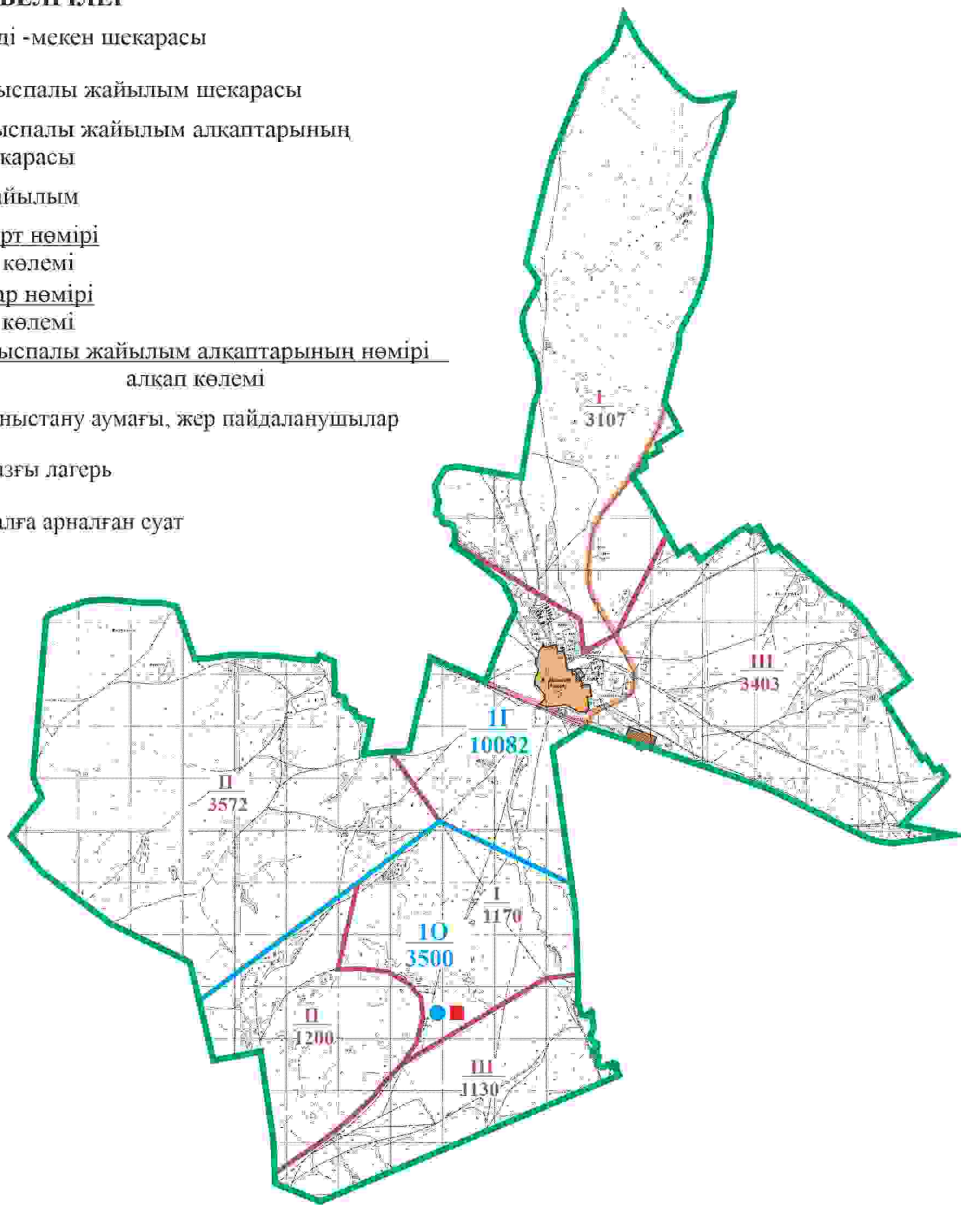


Қарқаралы аудандық мәслихатының  
2024 жылғы 08 ақпандағы  
№ VIII-17/132 шешіміне  
338 қосымша

**Қарқаралы ауданы Мартбек Мамыраев ауылдық округі Ақжол ауылының шекараларында жайылымдық инфрақұрылым объектілерінің, жайылым аландарының және сыртқы және ішкі шекаларының схемасы**

**ШАРТТЫ БЕЛГІЛЕР**

-  елді - мекен шекарасы
-  ауыспалы жайылым шекарасы
-  ауыспалы жайылым алқаптарының шекарасы
-  жайылым
-  гүрт нөмірі көлемі
-  отар нөмірі көлемі
-  ауыспалы жайылым алқаптарының нөмірі алқап көлемі
-  қоныстану аумағы, жер пайдаланушылар
-  жазғы лагерь
-  малға арналған суат

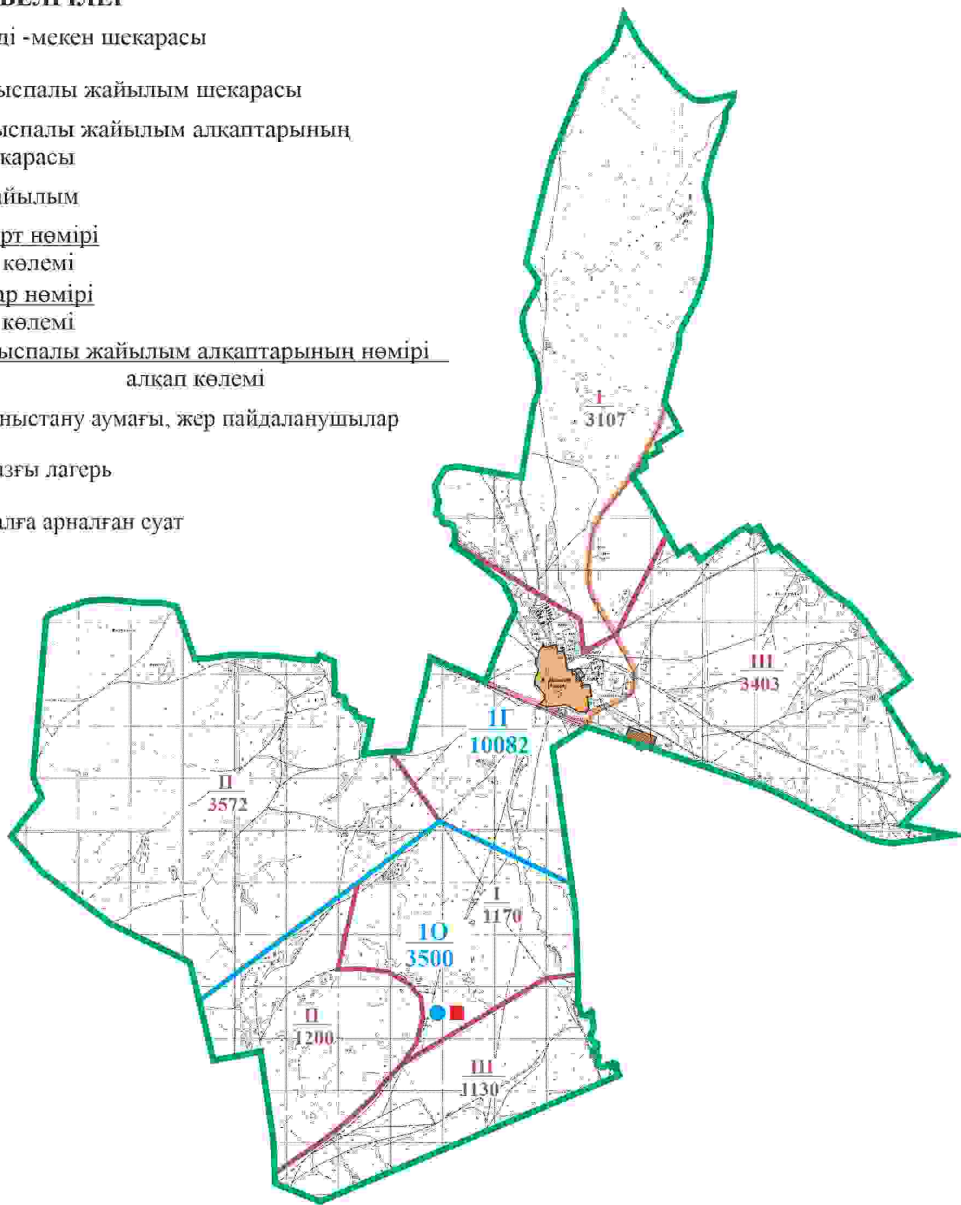


Қарқаралы аудандық мәслихатының  
2024 жылғы 08 ақпандағы  
№ VIII-17/132 шешіміне  
339 қосымша

**Қарқаралы ауданы Мартбек Мамыраев ауылдық округі Ақжол ауылының шекараларында жайылым пайдаланушылардың су көздеріне қол жеткізу схемасы**

**ШАРТТЫ БЕЛГІЛЕР**

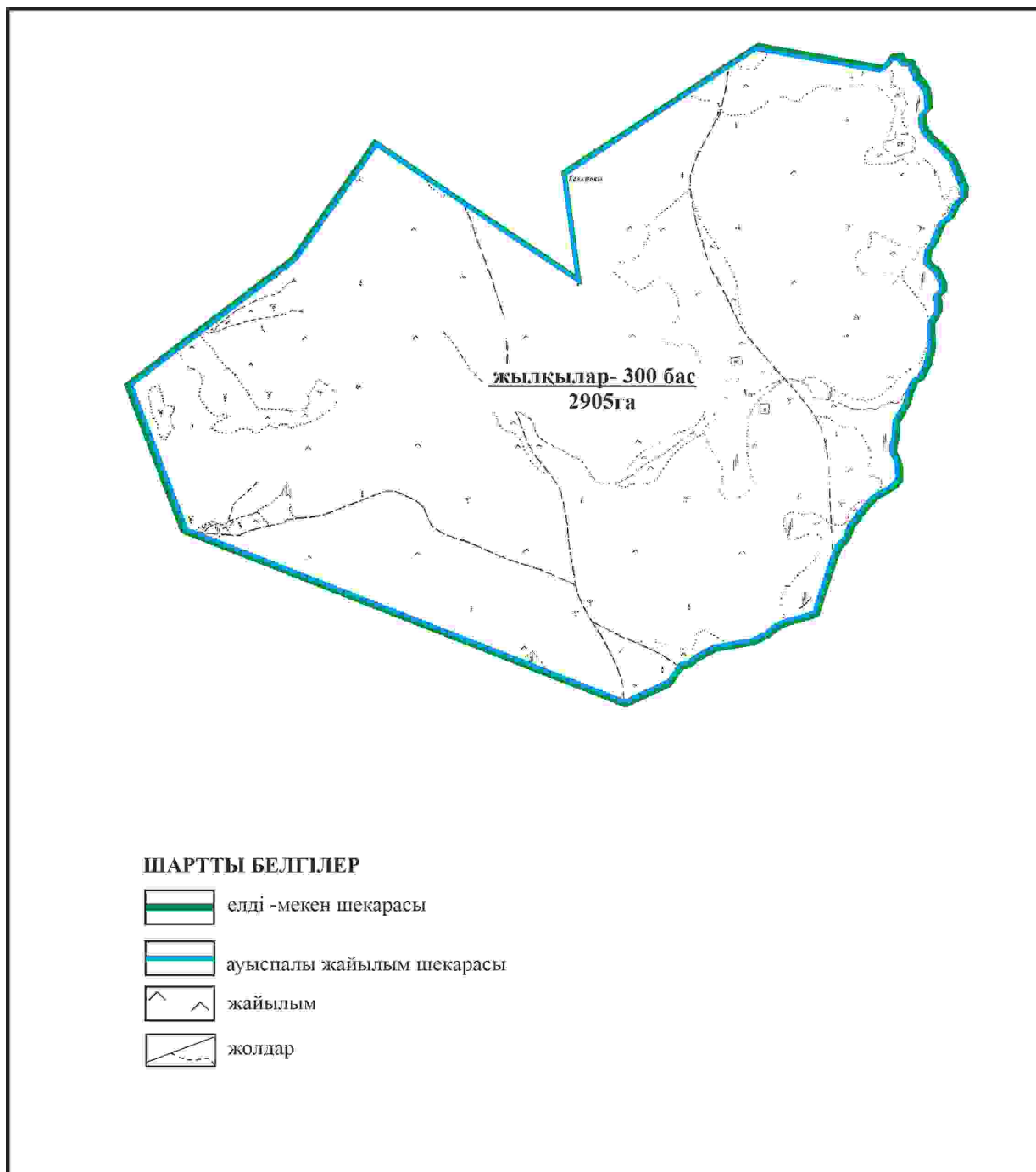
-  елді - мекен шекарасы
-  ауыспалы жайылым шекарасы
-  ауыспалы жайылым алқаптарының шекарасы
-  жайылым
-  гурт нөмірі көлемі
-  отар нөмірі көлемі
-  ауыспалы жайылым алқаптарының нөмірі алқап көлемі
-  қоныстану аумағы, жер пайдаланушылар
-  жазғы лагерь
-  малға арналған суат



Қарқаралы аудандық мәслихатының  
 2024 жылғы 08 ақпандағы  
 № VIII-17/132 шешіміне  
 340 қосымша

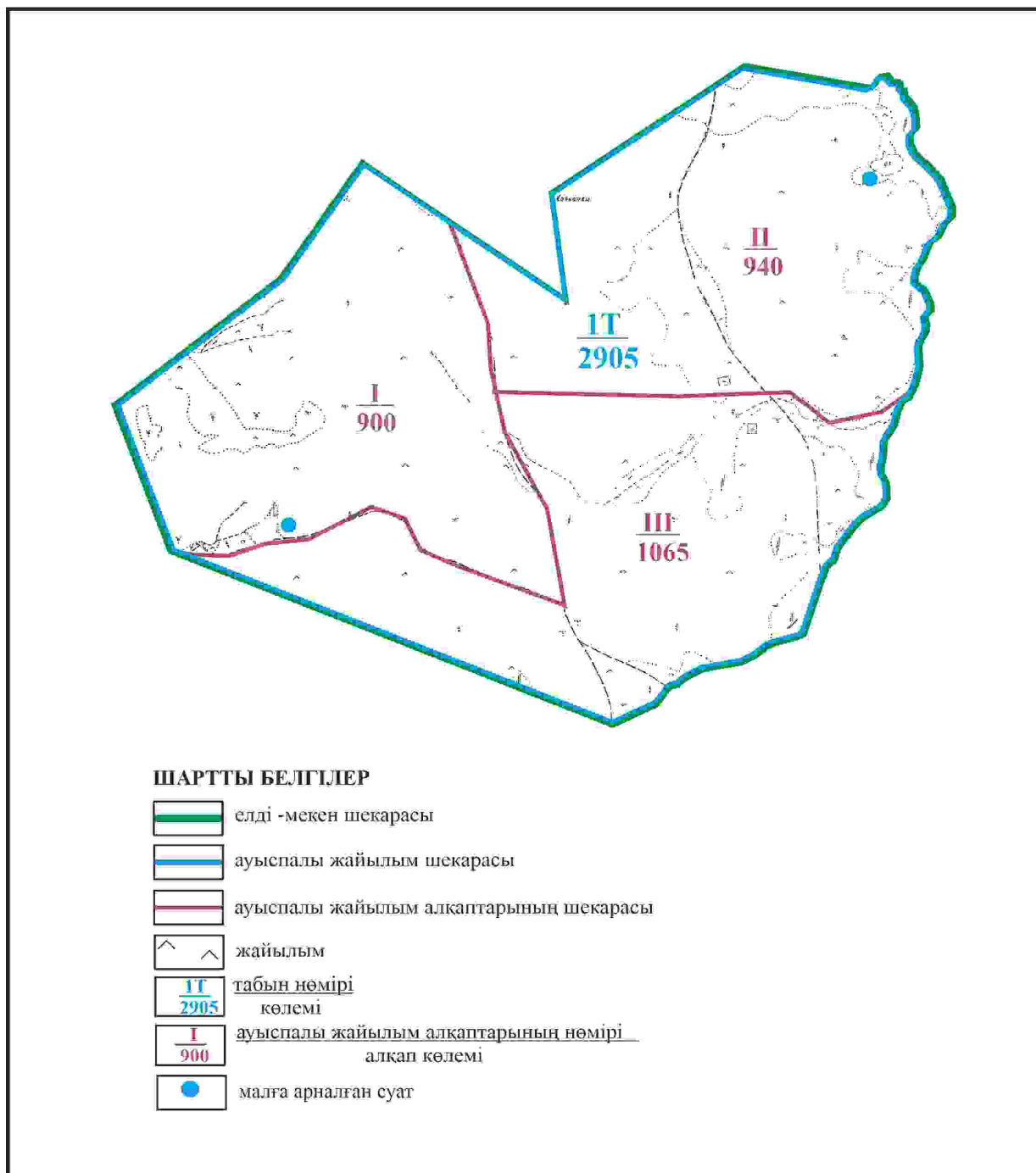
**Қарқаралы ауданы Мартбек Мамыраев ауылдық округі 2905 га көлемі алабарлық жер учаскесінің шекараларында Ақжол ауылының ауыл шаруашылығы жануарларының мал басын орналастыру үшін жайылымдарды қайта бөлу схемасы**





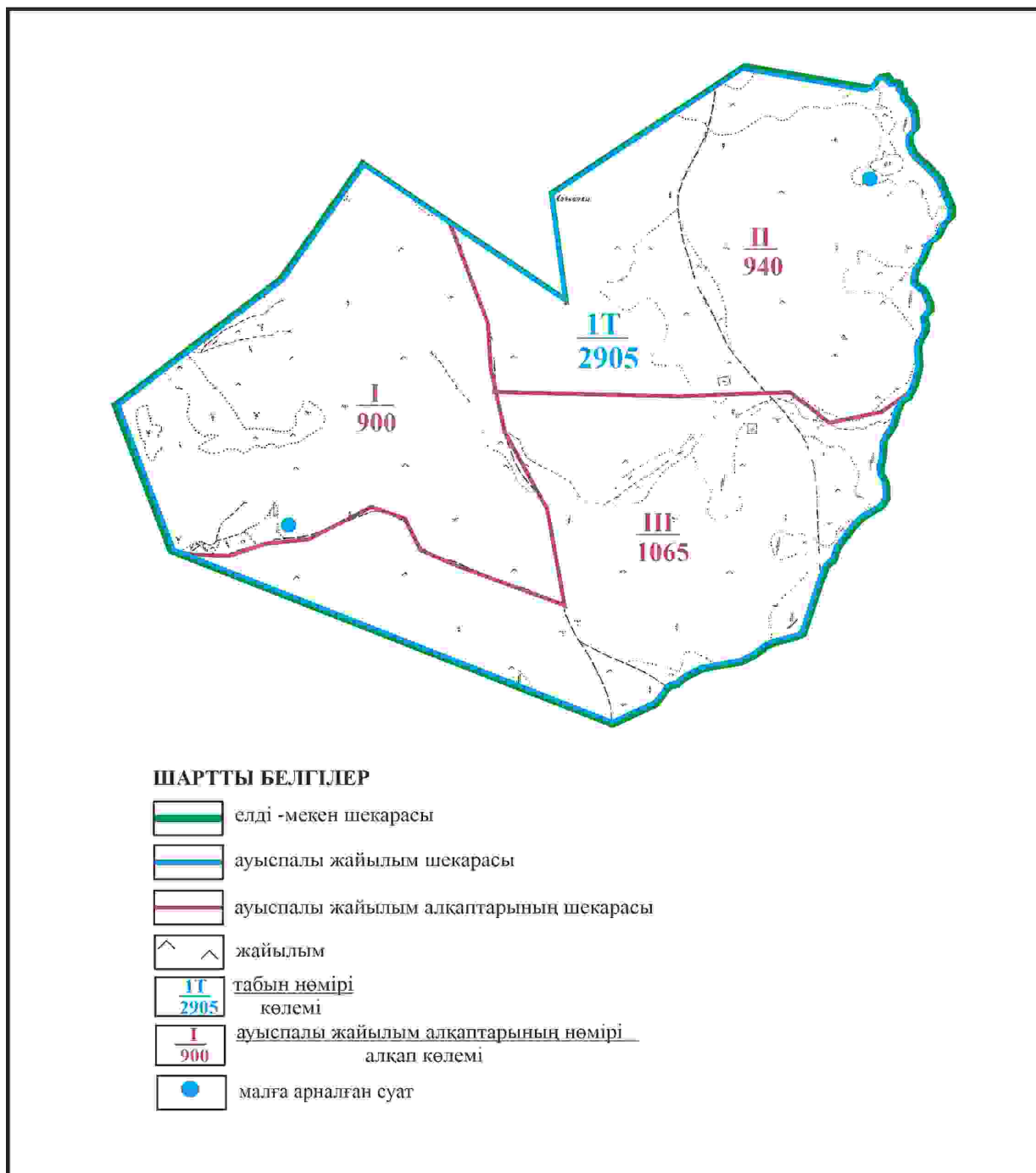
Қарқаралы аудандық мәслихатының  
2024 жылғы 08 ақпандағы  
№ VIII-17/132 шешіміне  
341 қосымша

**Қарқаралы ауданы Мартбек Мамыраев ауылдық округі 2905 га көлемі алабарлық жер учаскесінің шекараларында Ақжол ауылының жайылымдық инфрақұрылым объектілерінің, жайылым алаңдарының және сыртқы және ішкі шекаларының схемасы**



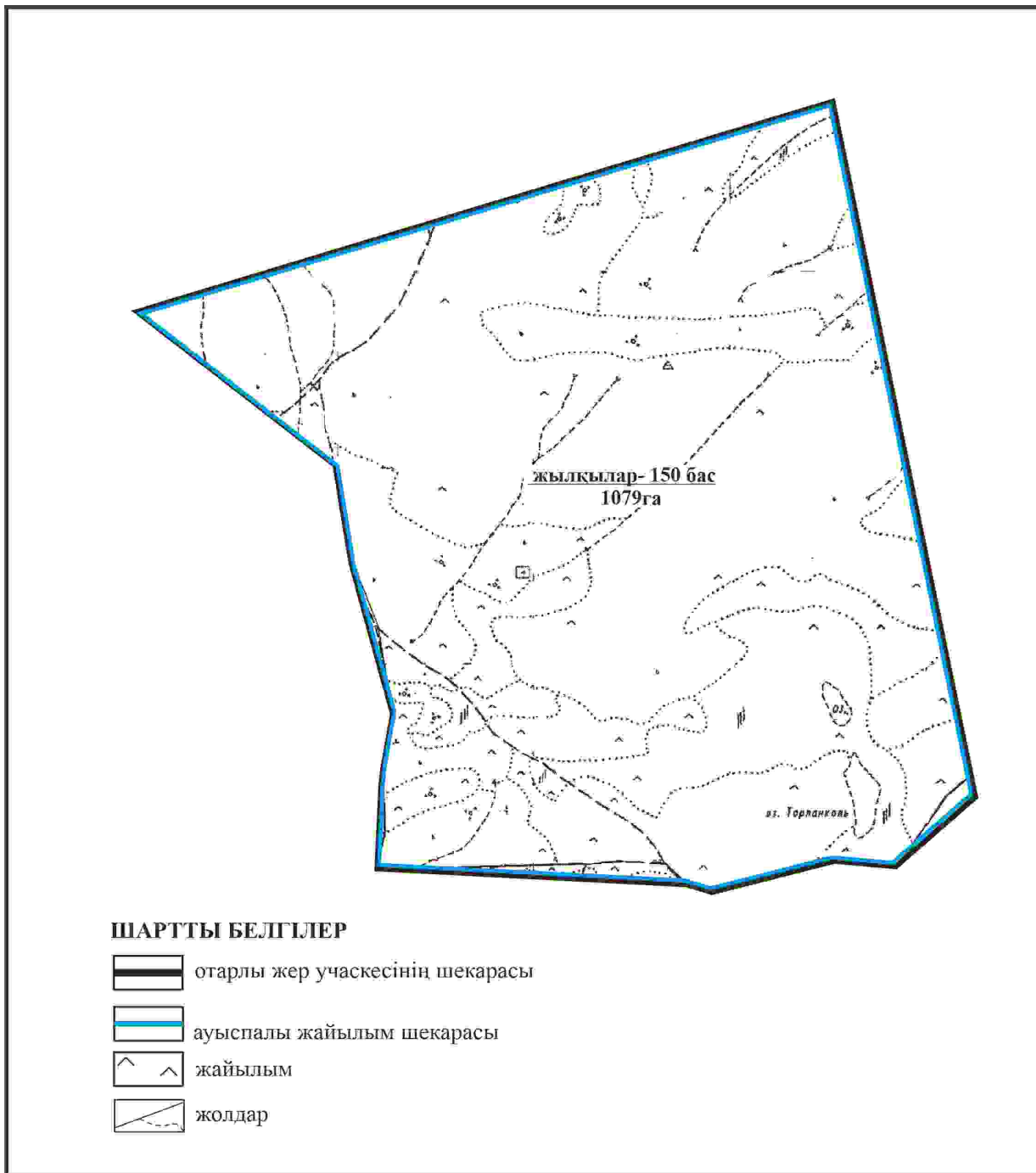
Қарқаралы аудандық мәслихатының  
2024 жылғы 08 ақпандағы  
№ VIII-17/132 шешіміне  
342 қосымша

**Қарқаралы ауданы Мартбек Мамыраев ауылдық округі 2905 га көлемі алабарлық жер учаскесінің шекараларында Ақжол ауылының жайылым пайдаланушылардың су көздеріне қол жеткізу схемасы**



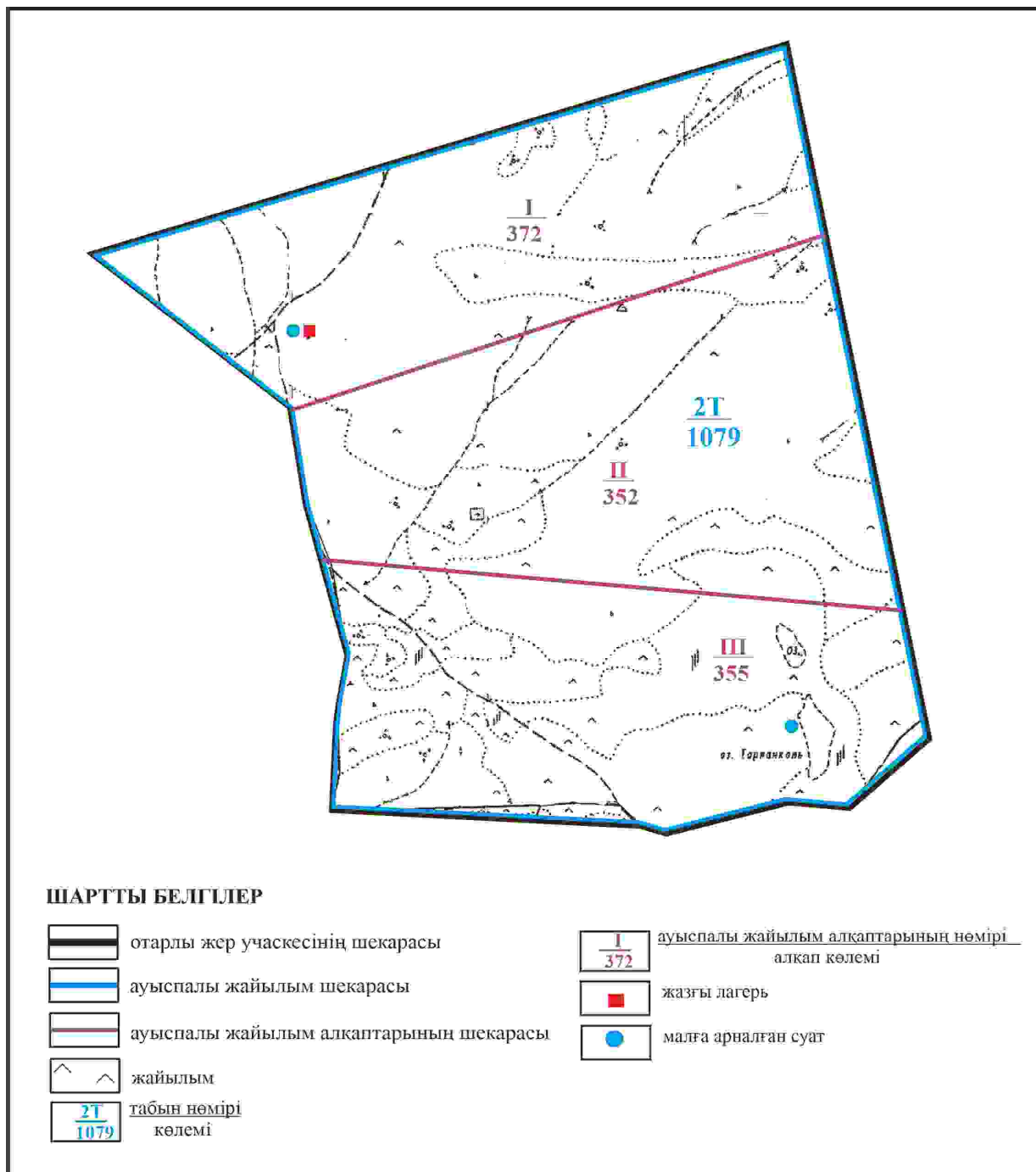
Қарқаралы аудандық мәслихатының  
2024 жылғы 08 ақпандағы  
№ VIII-17/132 шешіміне  
343 қосымша

**Қарқаралы ауданы Мартбек Мамыраев ауылдық округі 1079 га көлемі отарлы жер учаскесінің шекараларында Ақжол ауылының ауыл шаруашылығы жануарларының мал басын орналастыру үшін жайылымдарды қайта бөлу схемасы**



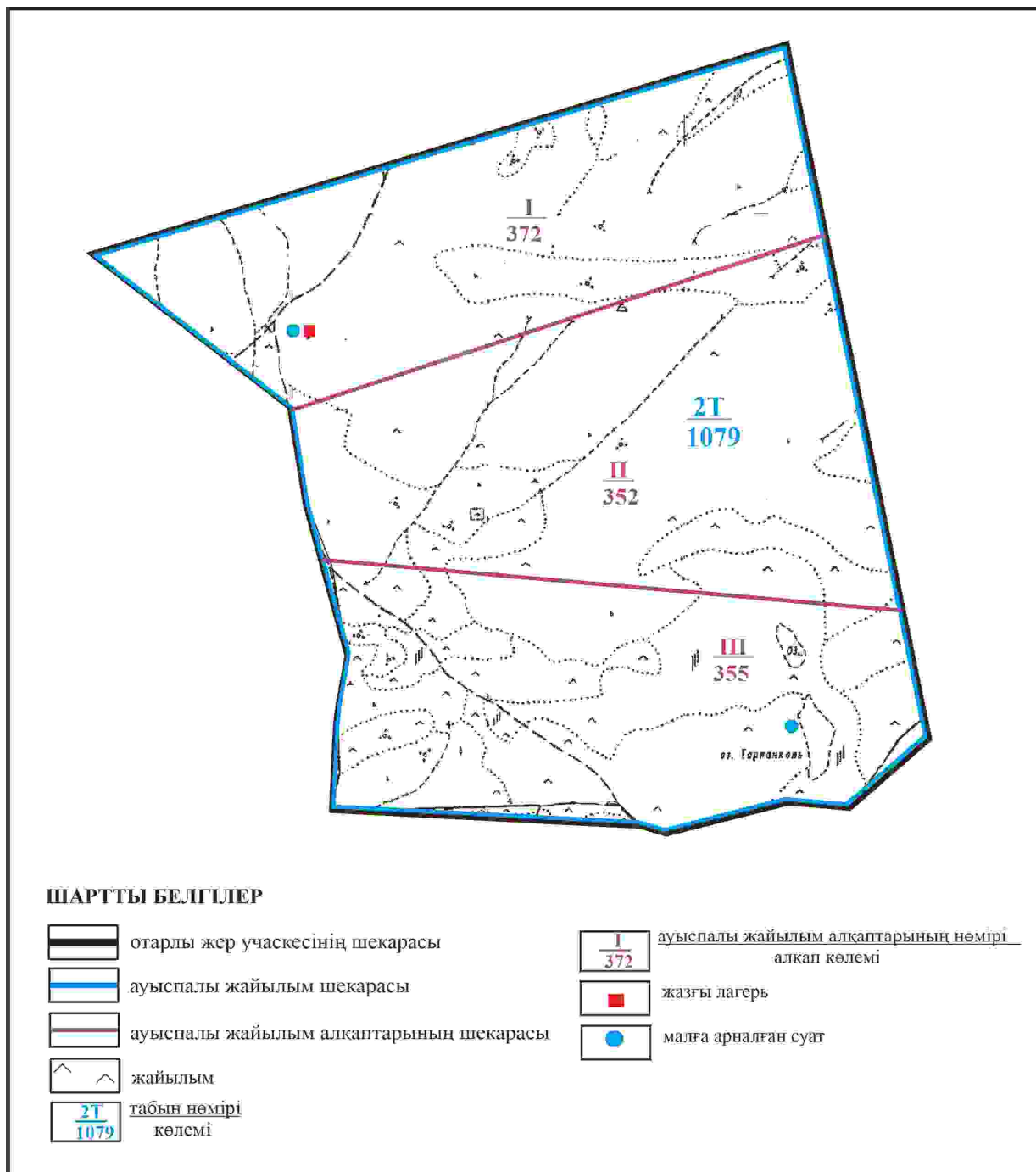
Қарқаралы аудандық мәслихатының  
2024 жылғы 08 ақпандағы  
№ VIII-17/132 шешіміне  
344 қосымша

**Қарқаралы ауданы Мартбек Мамыраев ауылдық округі 1079 га көлемі отарлы жер учаскесінің шекараларында Ақжол ауылының жайылымдық инфрақұрылым объектілерінің, жайылым аялдарының және сыртқы және ішкі шекаларының схемасы**



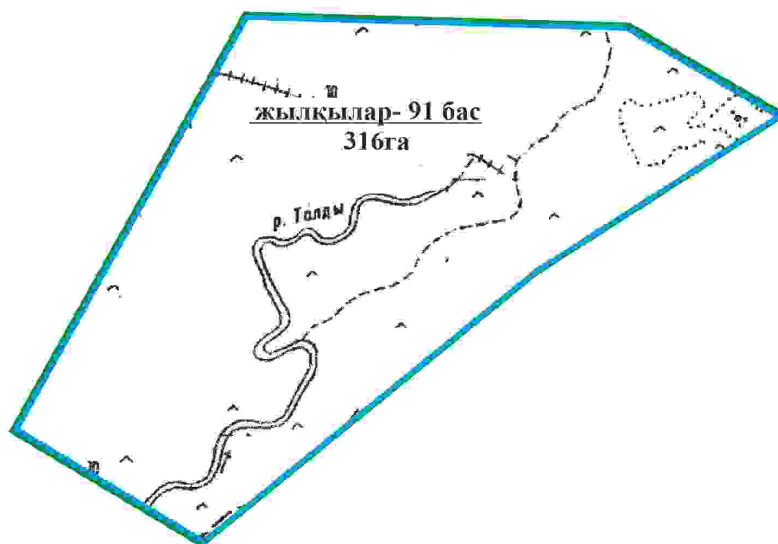
Қарқаралы аудандық мәслихатының  
2024 жылғы 08 ақпандағы  
№ VIII-17/132 шешіміне  
345 қосымша

**Қарқаралы ауданы Мартбек Мамыраев ауылдық округі 1079 га көлемі отарлы жер учаскесінің шекараларында Ақжол ауылының жайылым пайдаланушылардың су көздеріне қол жеткізу схемасы**







Қарқаралы аудандық мәслихатының  
2024 жылғы 08 ақпандағы  
№ VIII-17/132 шешіміне  
346 қосымша

**Қарқаралы ауданы Мартбек Мамыраев ауылдық округі 316 га көлемі отарлы жер учаскесінің шекараларында Ақжол ауылының ауыл шаруашылығы жануарларының мал басын орналастыру үшін жайылымдарды қайта бөлу схемасы**

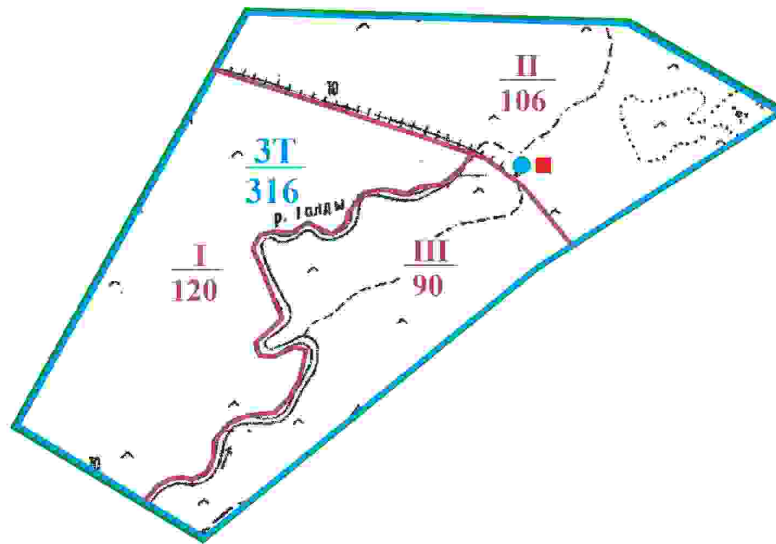


#### ШАРТТЫ БЕЛГІЛЕР

-  елді -мекен шекарасы
-  ауыспалы жайылым шекарасы
-  жайылым
-  жолдар

Қарқаралы аудандық мәслихатының  
2024 жылғы 08 ақпандағы  
№ VIII-17/132 шешіміне  
347 қосымша

**Қарқаралы ауданы Мартбек Мамыраев ауылдық округі 316 га көлемі отарлы жер учаскесінің шекараларында Ақжол ауылының жайылымдық инфрақұрылым объектілерінің, жайылым алаңдарының және сыртқы және ішкі шекараларының схемасы**



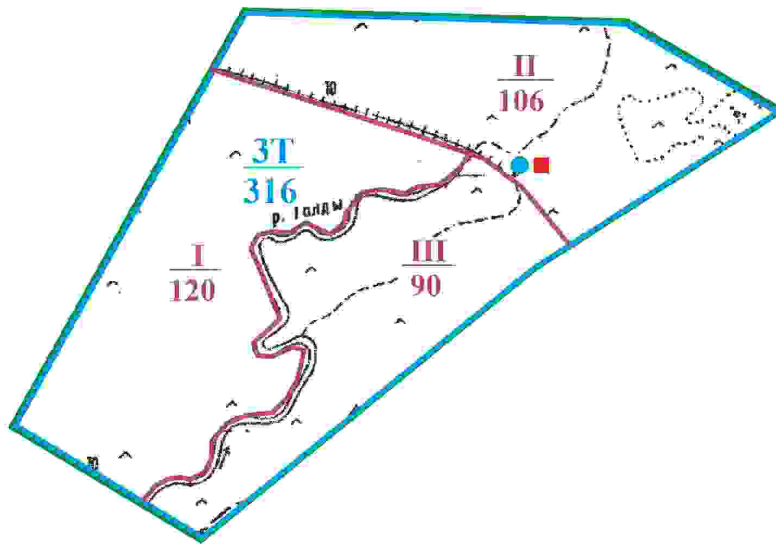
**ШАРТТЫ БЕЛГІЛЕР**

	елді -мекен шекарасы
	ауыспалы жайылым шекарасы
	ауыспалы жайылым алқаптарының шекарасы
	жайылым
	табын нөмірі көлемі
	ауыспалы жайылым алқаптарының нөмірі алқап көлемі
	жазғы лагерь
	малға арналған суат

Қарқаралы аудандық мәслихатының  
2024 жылғы 08 ақпандағы  
№ VIII-17/132 шешіміне  
348 қосымша

**Қарқаралы ауданы Мартбек Мамыраев ауылдық округі 316 га көлемі отарлы жер учаскесінің шекараларында Ақжол ауылының жайылым пайдаланушылардың су көздеріне қол жеткізу схемасы**



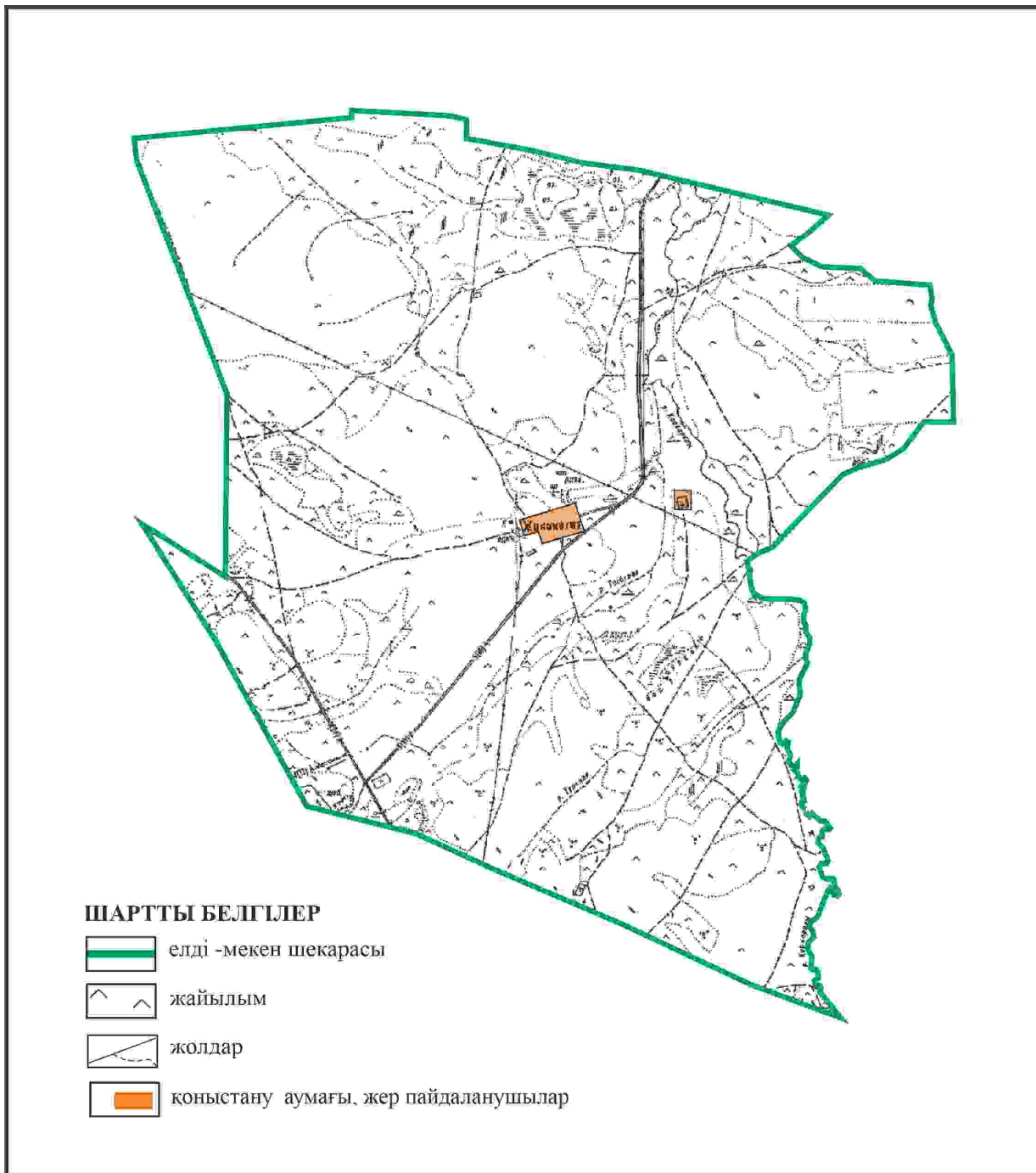


**ШАРТТЫ БЕЛГІЛЕР**

	елді -мекен шекарасы
	ауыспалы жайылым шекарасы
	ауыспалы жайылым алқаптарының шекарасы
	жайылым
	табын нөмірі көлемі
	ауыспалы жайылым алқаптарының нөмірі алқап көлемі
	жазғы лагерь
	малға арналған суат

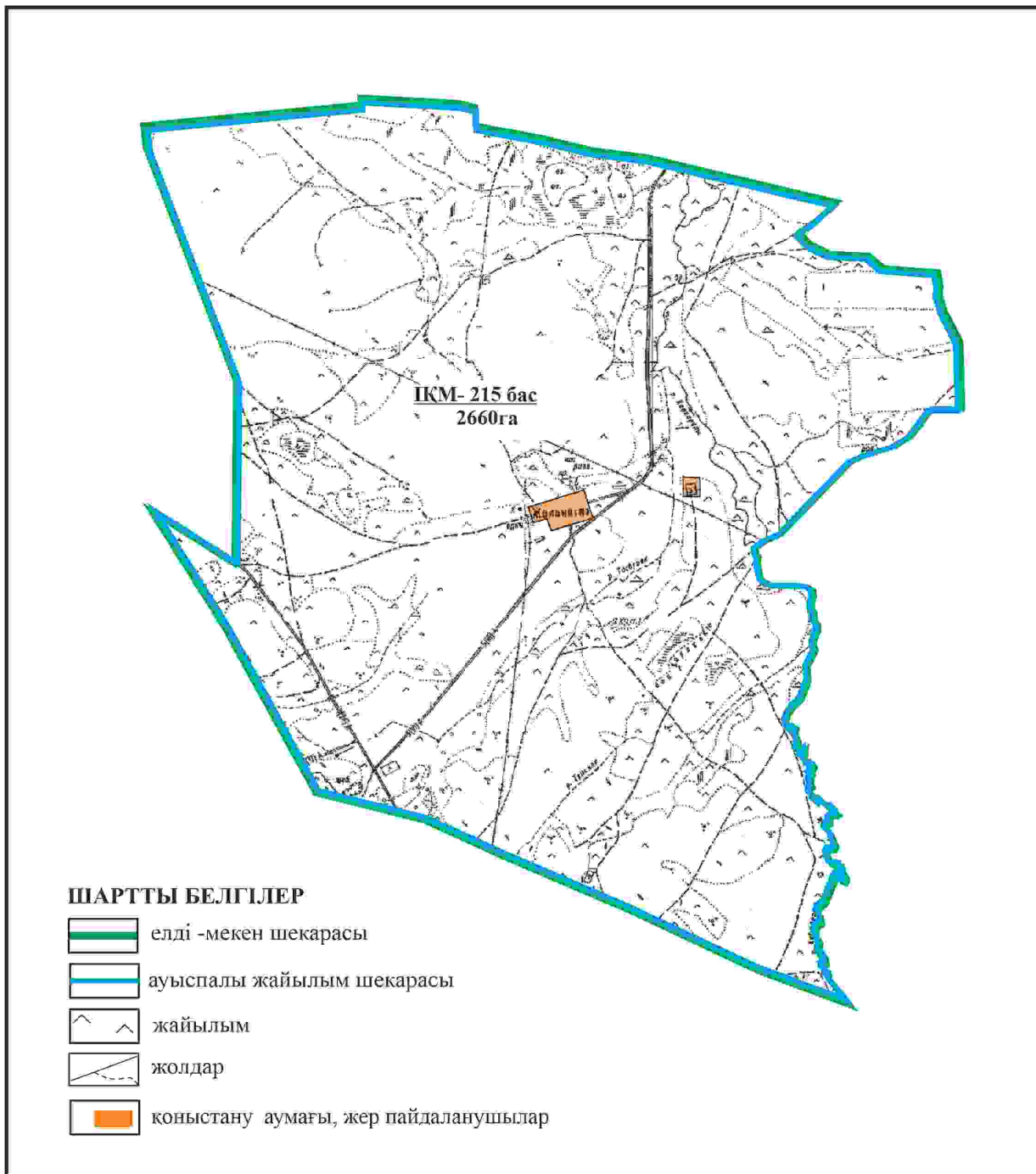
Қарқаралы аудандық мәслихатының  
2024 жылғы 08 ақпандағы  
№ VIII-17/132 шешіміне  
349 қосымша

**Қарқаралы ауданы Мартбек Мамыраев ауылдық округі Жаңанегіз ауылының аумағындағы жер учаскелерінің меншік иеленушілері мен жер пайдаланушылардың жайылымдарын орналастыру схемасы**



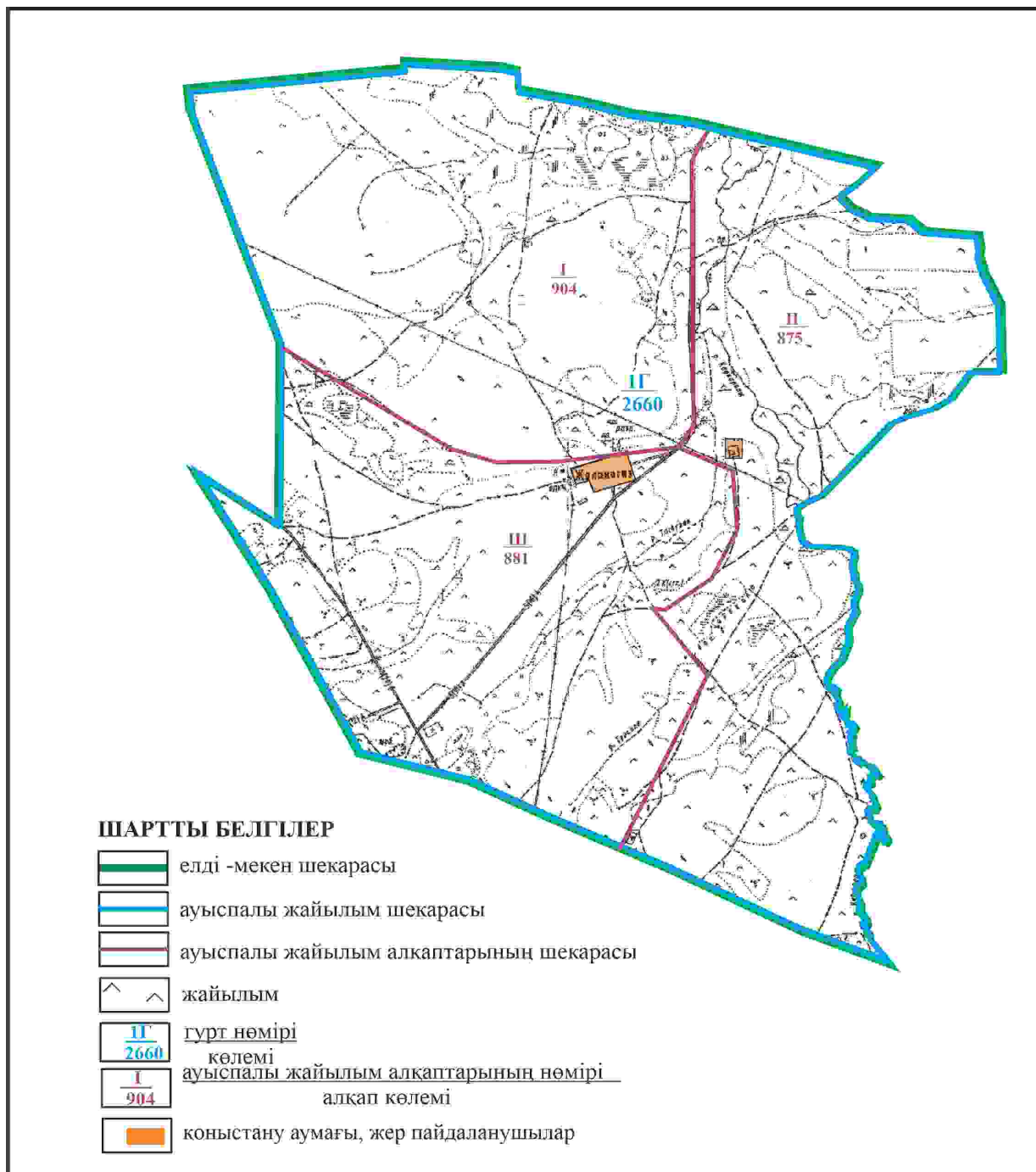
Қарқаралы аудандық мәслихатының  
2024 жылғы 08 ақпандағы  
№ VIII-17/132 шешіміне  
350 қосымша

**Қарқаралы ауданы Мартбек Мамыраев ауылдық округі Жаңанегіз ауылының шекараларында ауыл шаруашылығы жануарларының мал басын орналастыру үшін жайылымдарды қайта бөлу схемасы**



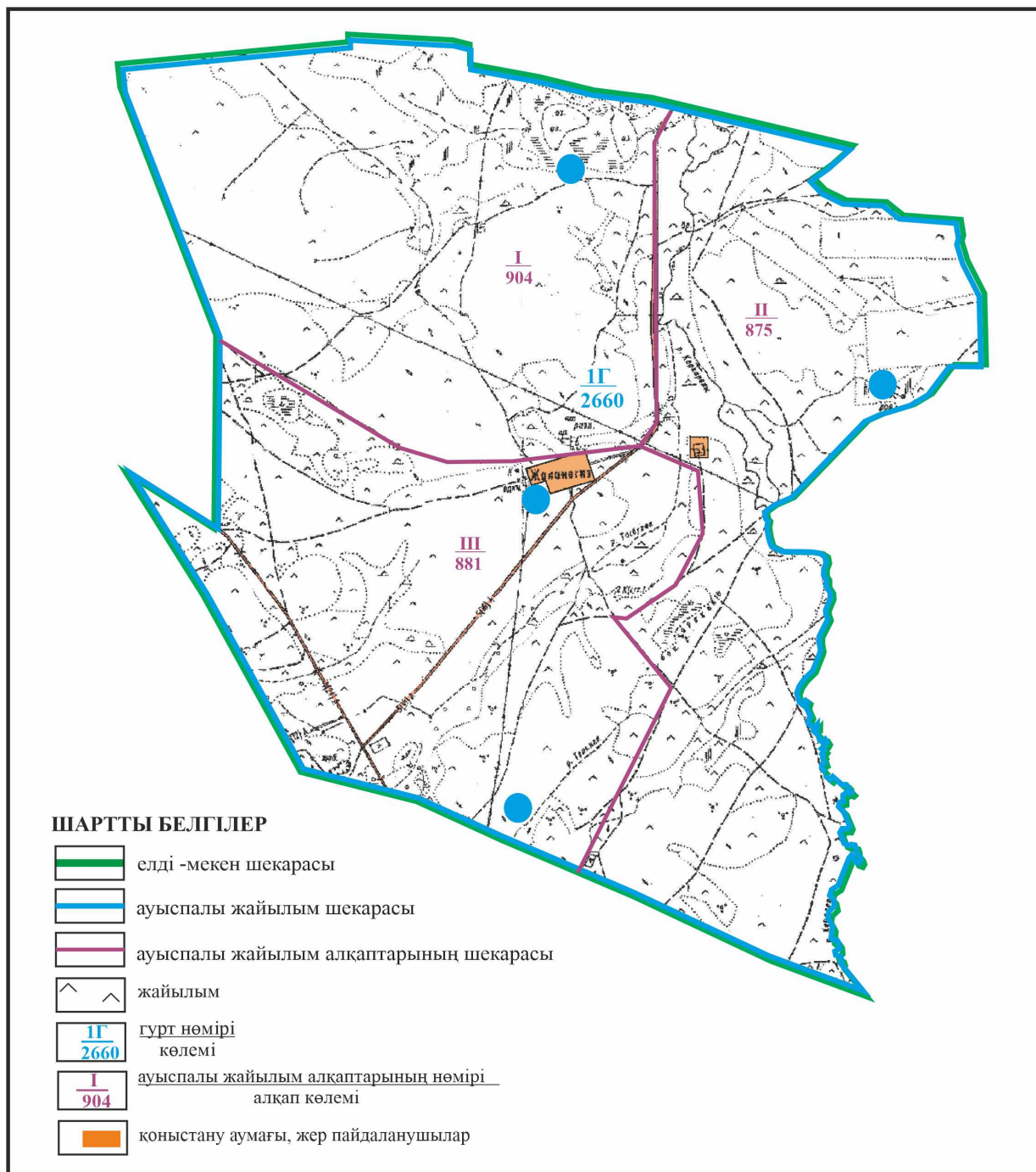
Қарқаралы аудандық мәслихатының  
2024 жылғы 08 ақпандағы  
№ VIII-17/132 шешіміне  
351 қосымша

**Қарқаралы ауданы Мартбек Мамыраев ауылдық округі Жаңанегіз ауылының шекараларында жайылымдық инфрақұрылым объектілерінің, жайылым аландарының және сыртқы және ішкі шекаларының схемасы**



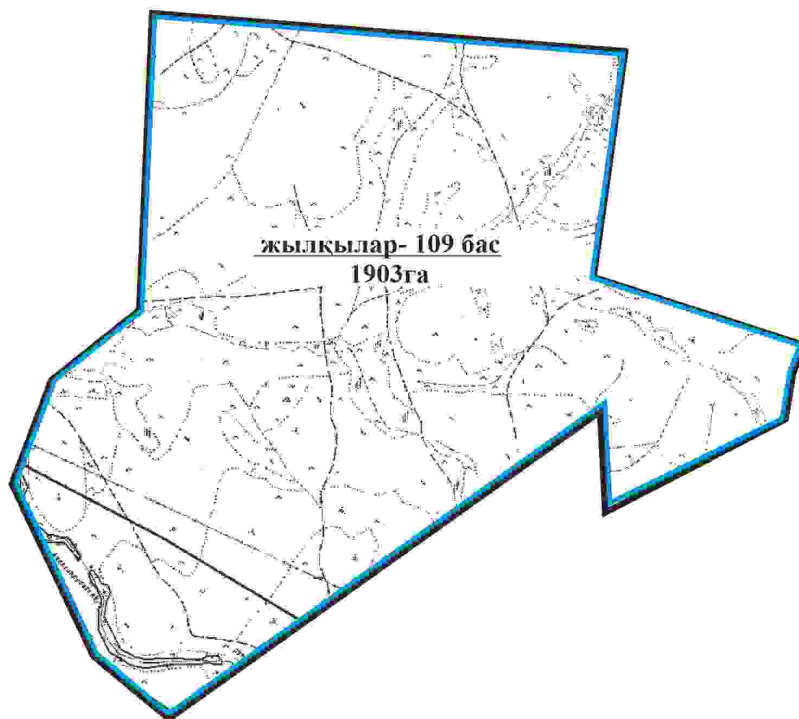
Қарқаралы аудандық мәслихатының  
2024 жылғы 08 ақпандағы  
№ VIII-17/132 шешіміне  
352 қосымша

**Қарқаралы ауданы Мартбек Мамыраев ауылдық округі Жаңанегіз ауылының шекараларында жайылым пайдаланушылардың су көздеріне қол жеткізу схемасы**







Қарқаралы аудандық мәслихатының  
2024 жылғы 08 ақпандағы  
№ VIII-17/132 шешіміне  
353 қосымша

**Қарқаралы ауданы Мартбек Мамыраев ауылдық округі 1903 га көлемі отарлы жер учаскесінің шекараларында Жаңанегіз ауылының ауыл шаруашылығы жануарларының мал басын орналастыру үшін жайылымдарды қайта бөлу схемасы**

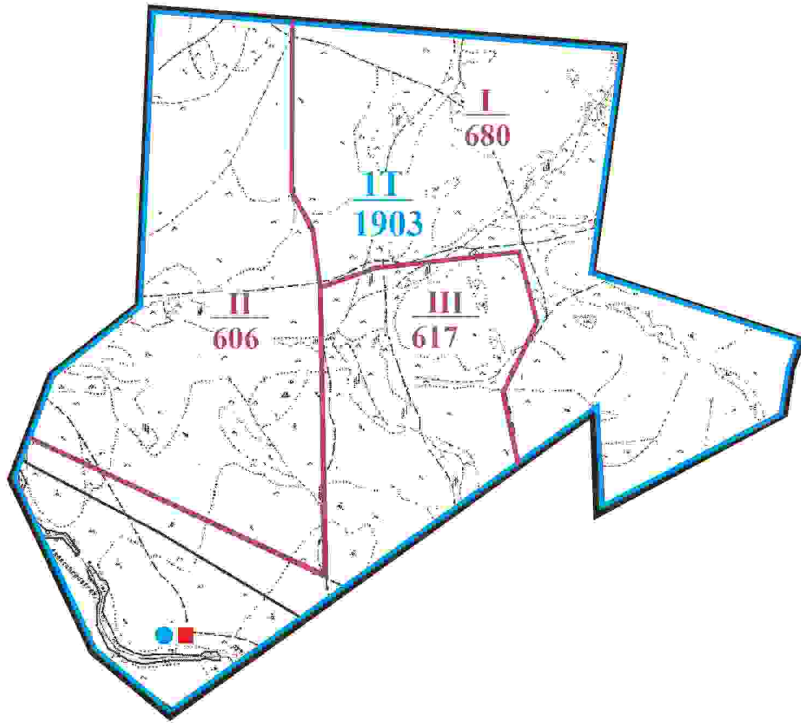


**ШАРТТЫ БЕЛГІЛЕР**









-  отарлы жер учаскесінің шекарасы
-  ауыспалы жайылым шекарасы
-  жайылым
-  жолдар

Қарқаралы аудандық мәслихатының  
2024 жылғы 08 ақпандағы  
№ VIII-17/132 шешіміне  
354 қосымша

**Қарқаралы ауданы Мартбек Мамыраев ауылдық округі 1903 га көлемі отарлы жер учаскесінің шекараларында Жаңанегіз ауылының жайылымдық инфрақұрылым объектілерінің, жайылым аландарының және сыртқы және ішкі шекаларының схемасы**

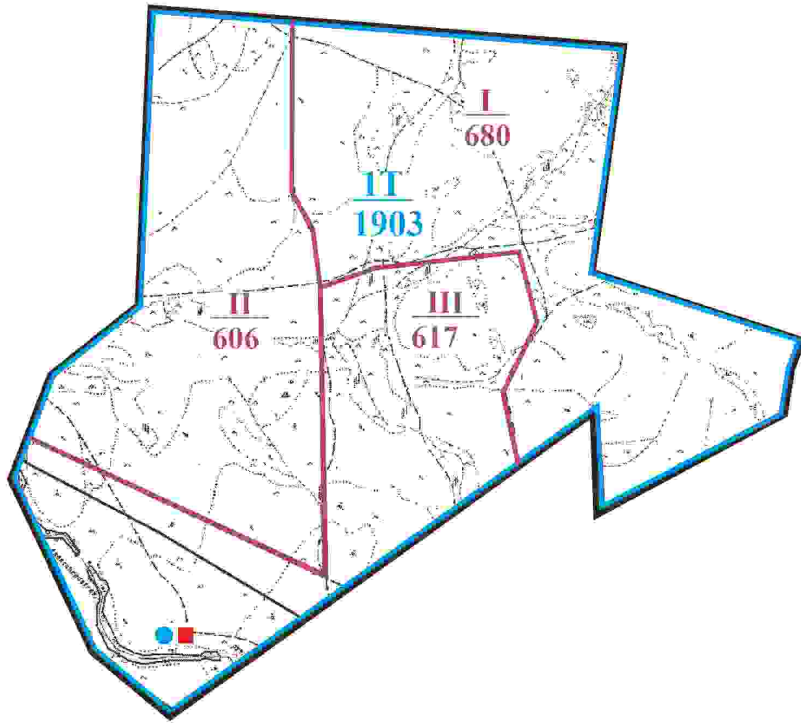


**ШАРТТЫ БЕЛГІЛЕР**









	отарлы жер учаскесінің шекарасы		ауыспалы жайылым алқаптарының нөмірі алқап көлемі
	ауыспалы жайылым шекарасы		жазғы лагерь
	ауыспалы жайылым алқаптарының шекарасы		малға арналған суат
	жайылым		
	табын нөмірі көлемі		

Қарқаралы аудандық мәслихатының  
2024 жылғы 08 ақпандағы  
№ VIII-17/132 шешіміне  
355 қосымша

**Қарқаралы ауданы Мартбек Мамыраев ауылдық округі 1903 га көлемі отарлы жер учаскесінің шекараларында Жаңанегіз ауылының жайылым пайдаланушылардың су көздеріне қол жеткізу схемасы**



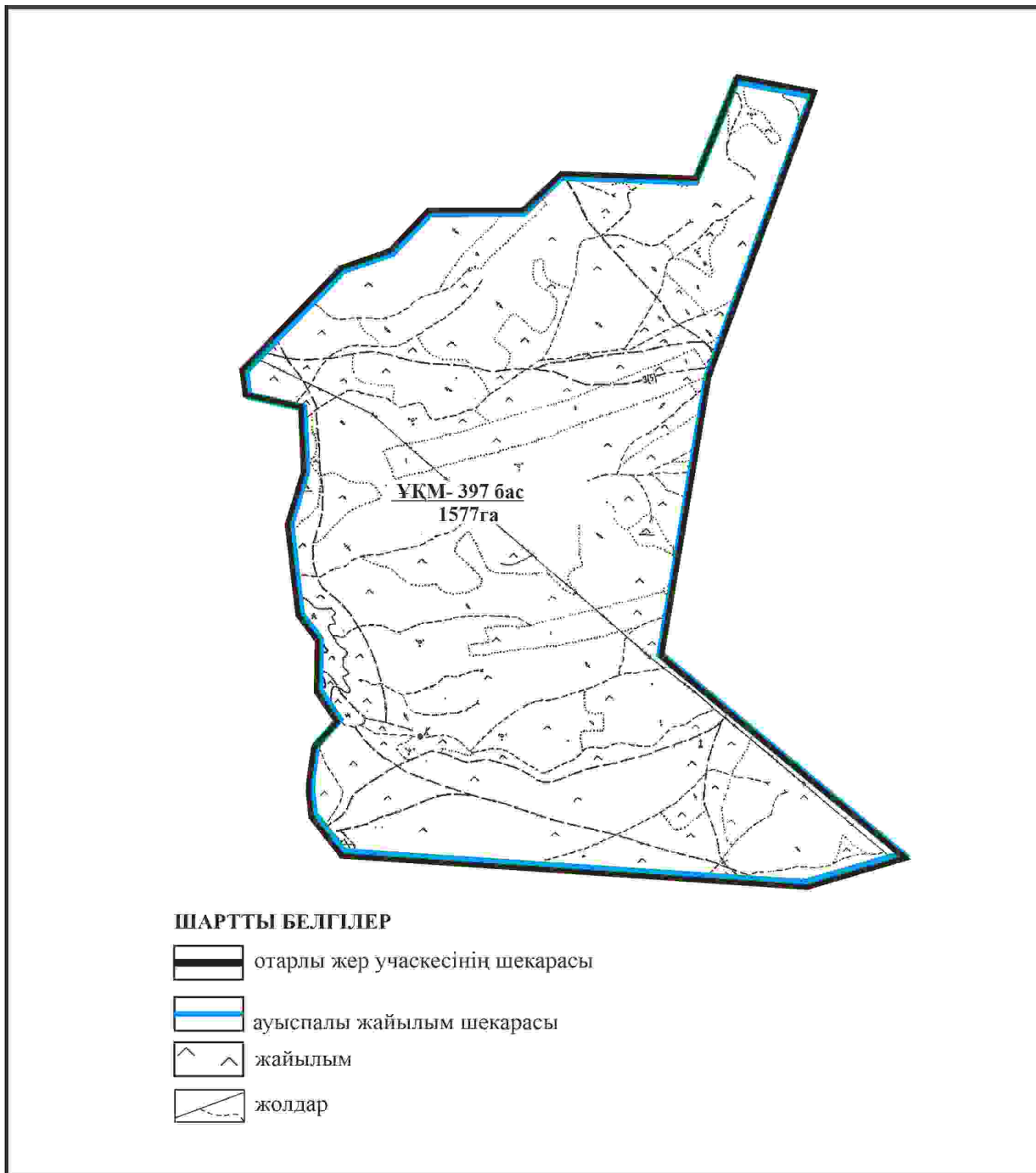
**ШАРТТЫ БЕЛГІЛЕР**

	отарлы жер учаскесінің шекарасы		ауыспалы жайылым алқаптарының нөмірі алқап көлемі
	ауыспалы жайылым шекарасы		жазғы лагерь
	ауыспалы жайылым алқаптарының шекарасы		малға арналған суат
	жайылым		
	табын нөмірі көлемі		

Қарқаралы аудандық мәслихатының  
2024 жылғы 08 ақпандағы  
№ VIII-17/132 шешіміне  
356 қосымша

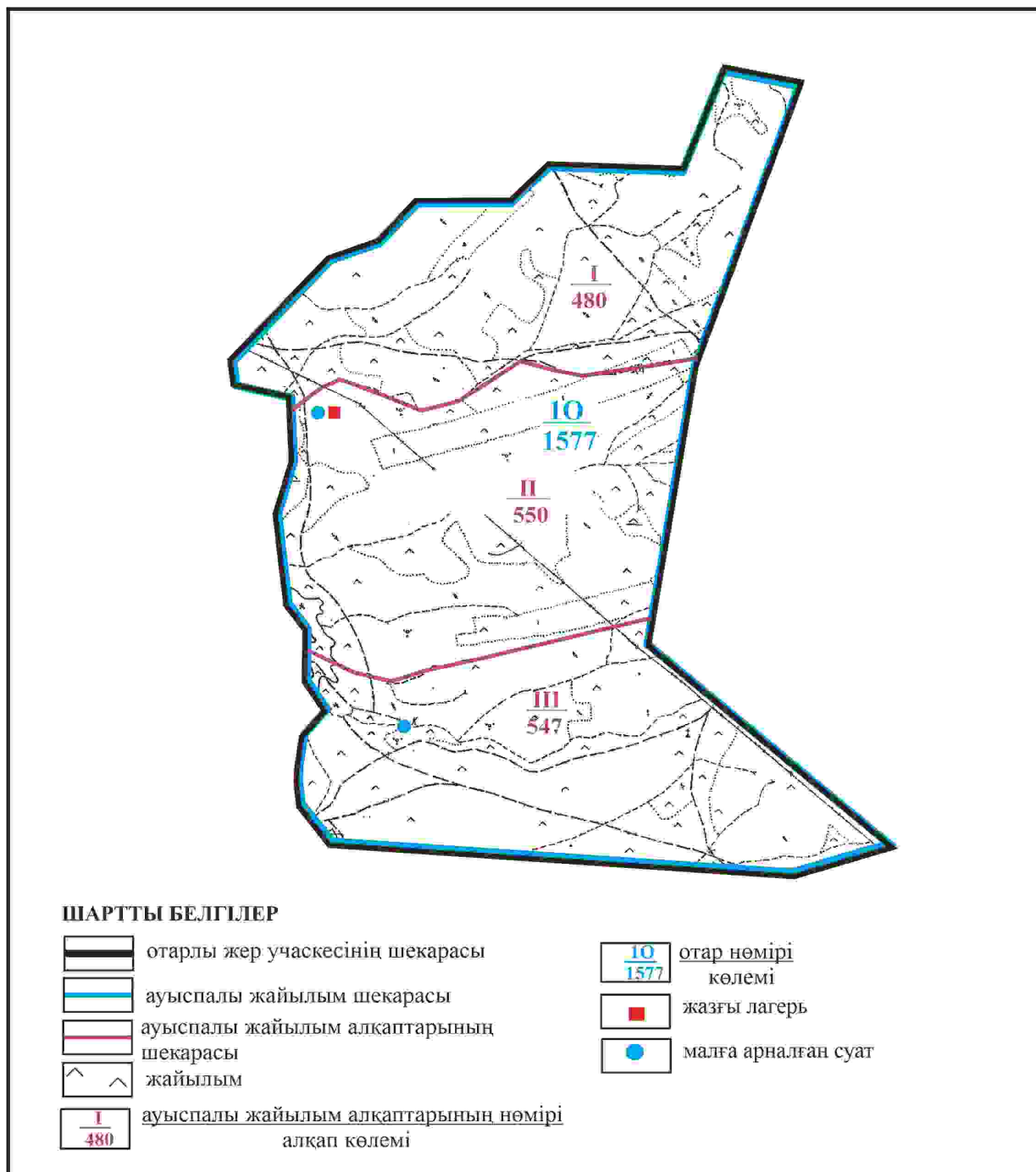
**Қарқаралы ауданы Мартбек Мамыраев ауылдық округі 1577 га көлемі отарлы жер учаскесінің шекараларында Жаңанегіз ауылының ауыл шаруашылығы жануарларының мал басын орналастыру үшін жайылымдарды қайта бөлу схемасы**





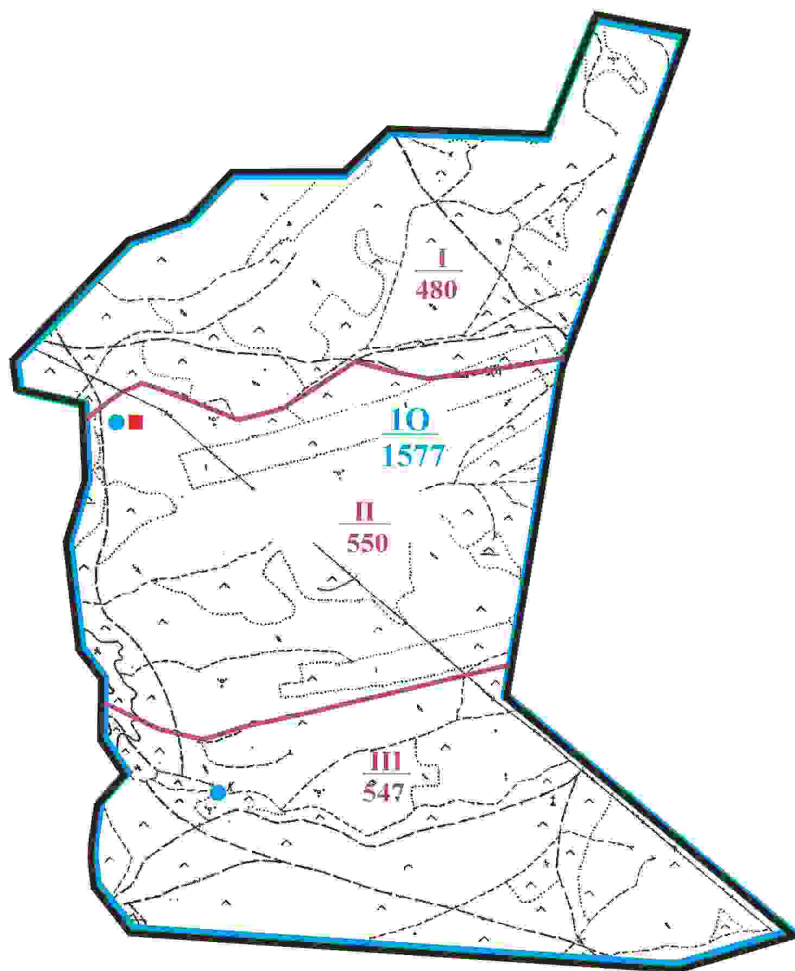
Қарқаралы аудандық мәслихатының  
2024 жылғы 08 ақпандағы  
№ VIII-17/132 шешіміне  
357 қосымша

**Қарқаралы ауданы Мартбек Мамыраев ауылдық округі 1577 га көлемі отарлы жер учаскесінің шекараларында Жаңанегіз ауылының жайылымдық инфрақұрылым объектілерінің, жайылым аландарының және сыртқы және ішкі шекаларының схемасы**











Қарқаралы аудандық мәслихатының  
2024 жылғы 08 ақпандағы  
№ VIII-17/132 шешіміне  
358 қосымша

**Қарқаралы ауданы Мартбек Мамыраев ауылдық округі 1577 га көлемі отарлы жер учаскесінің шекараларында Жаңанегіз ауылының жайылым пайдаланушылардың су көздеріне қол жеткізу схемасы**



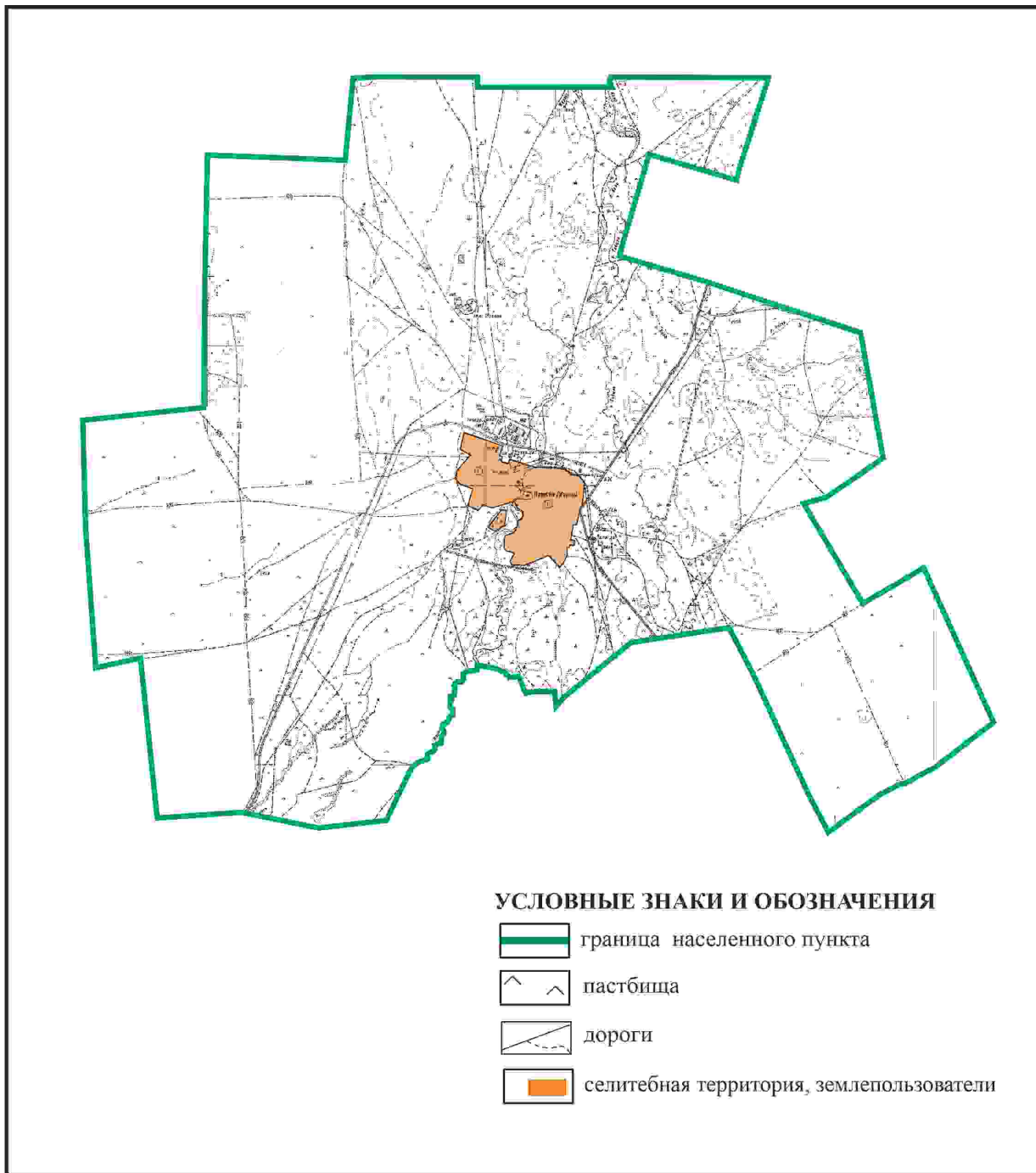
**ШАРТТЫ БЕЛГІЛЕР**

-  отарлы жер учаскесінің шекарасы
-  ауыспалы жайылым шекарасы
-  ауыспалы жайылым алқаптарының шекарасы
-  жайылым
-  ауыспалы жайылым алқаптарының нөмірі алқап көлемі

-  отар нөмірі көлемі
-  жазғы лагерь
-  малға арналған суат

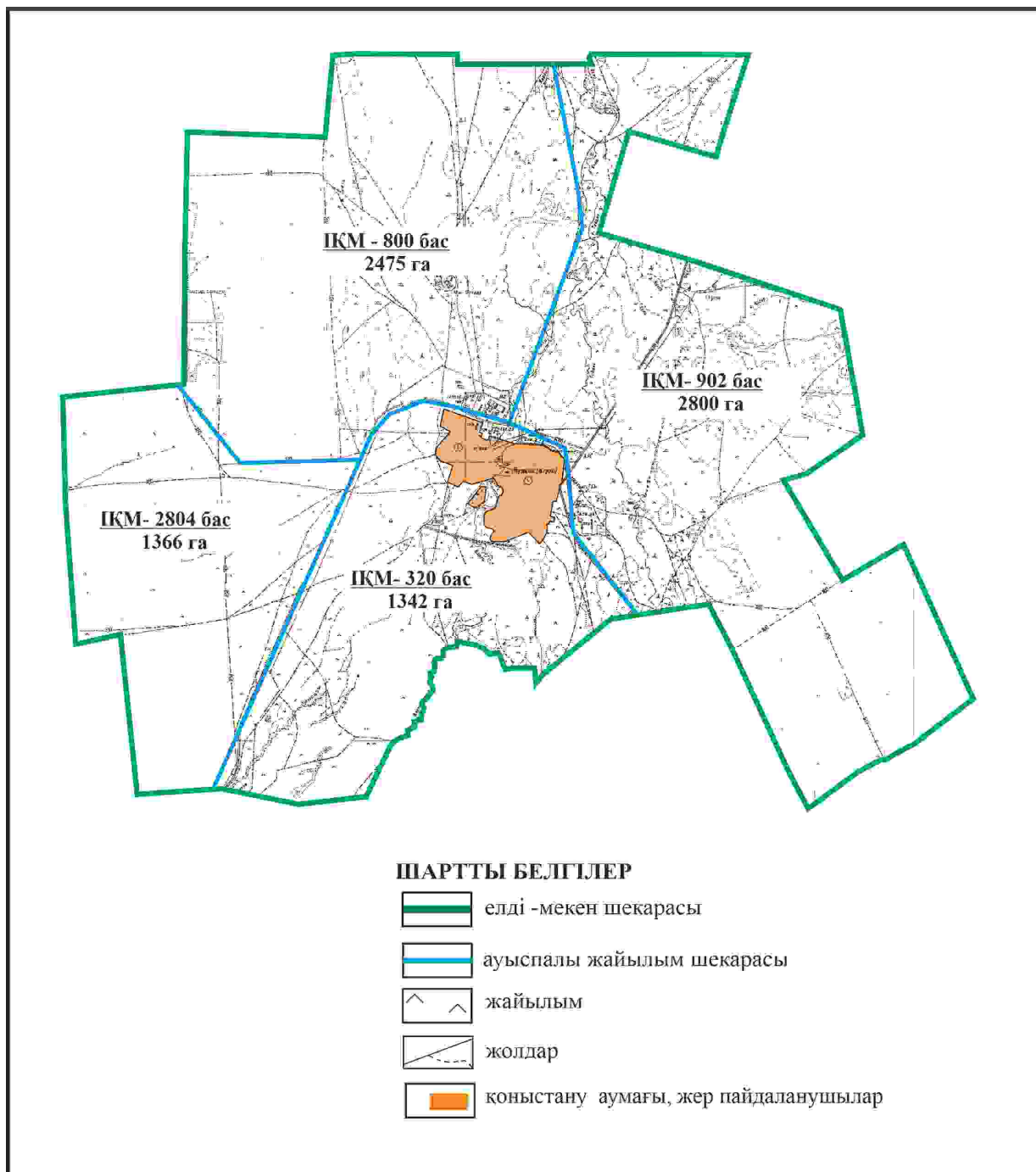
Қарқаралы аудандық мәслихатының  
2024 жылғы 08 ақпандағы  
№ VIII-17/132 шешіміне  
359 қосымша

**Қарқаралы ауданы Нұркен Әбдіров ауылдық округі Жарлы ауылының аумағындағы жер учаскелерінің меншік иеленушілері мен жер пайдаланушылардың жайылымдарын орналастыру схемасы**



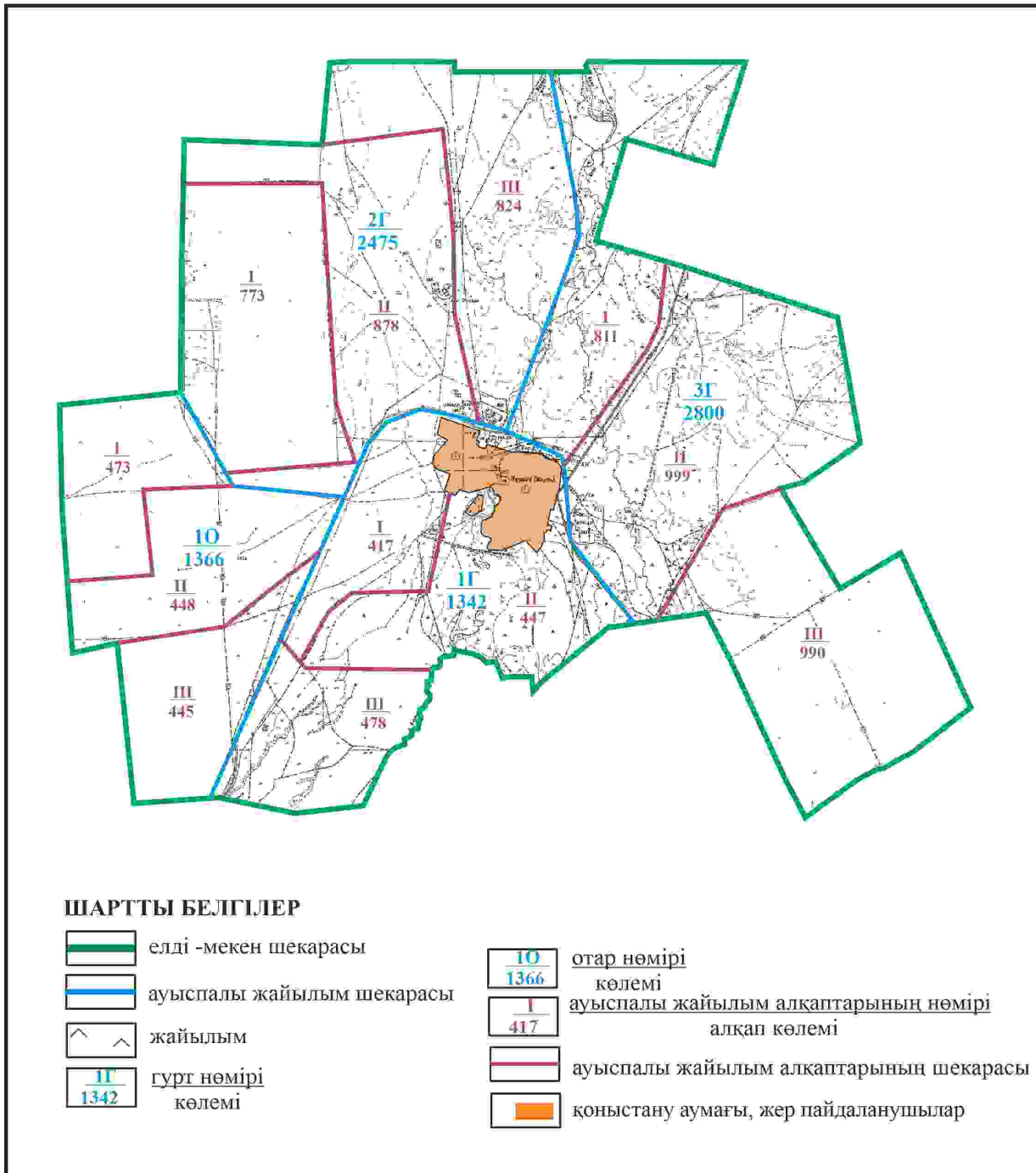
Қарқаралы аудандық мәслихатының  
2024 жылғы 08 ақпандағы  
№ VIII-17/132 шешіміне  
360 қосымша

**Қарқаралы ауданы Нұркен Әбдіров ауылдық округі Жарлы ауылының шекараларында ауыл  
паруашылығы жануарларының мал басын орналастыру үшін жайылымдарды қайта бөлу  
схемасы**



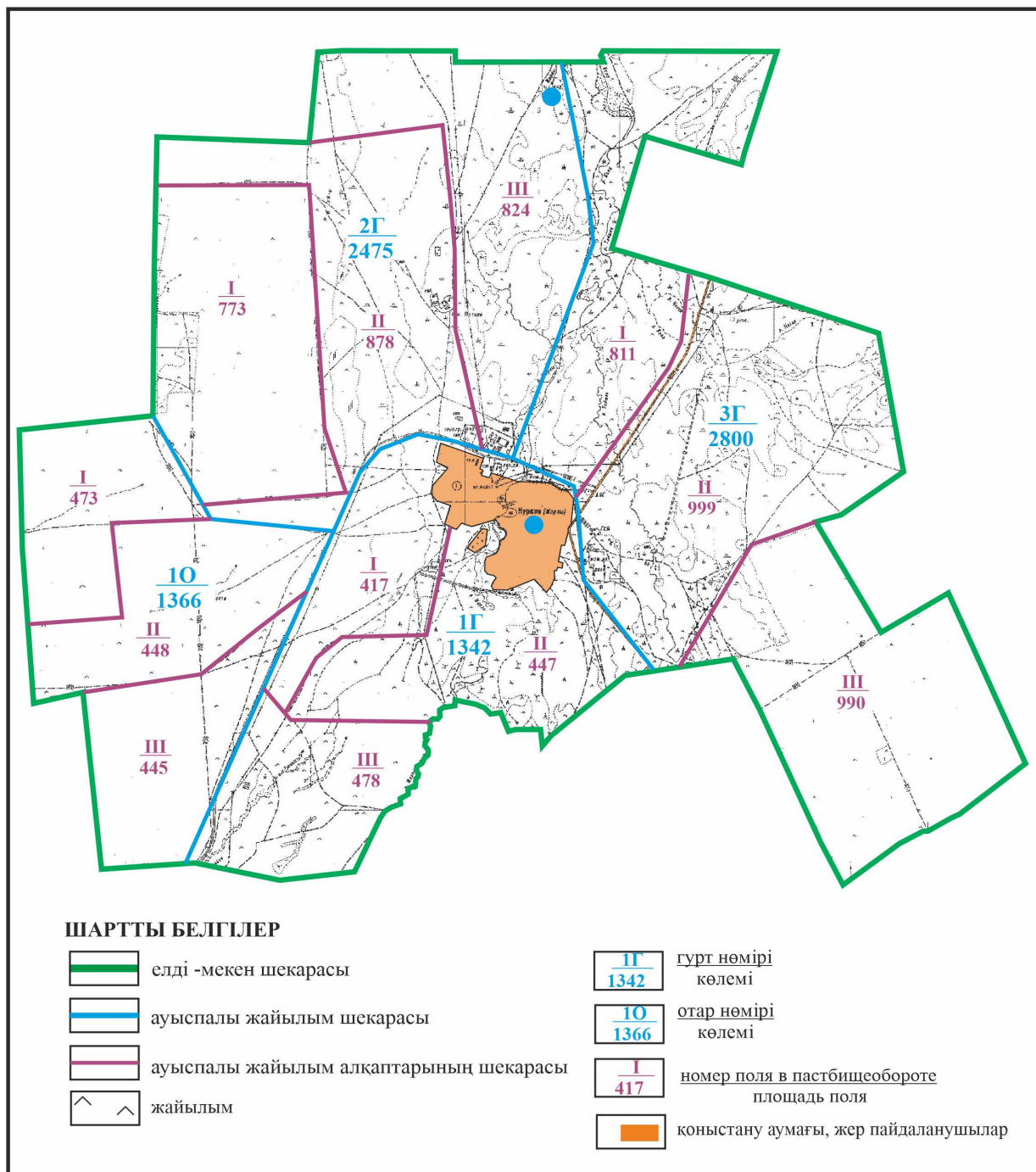
Қарқаралы аудандық мәслихатының  
 2024 жылғы 08 ақпандағы  
 № VIII-17/132 шешіміне  
 361 қосымша

**Қарқаралы ауданы Нұркен Әбдіров ауылдық округі Жарлы ауылының шекараларында жайылымдық инфрақұрылым объектілерінің, жайылым аландарының және сыртқы және ішкі шекаларының схемасы**



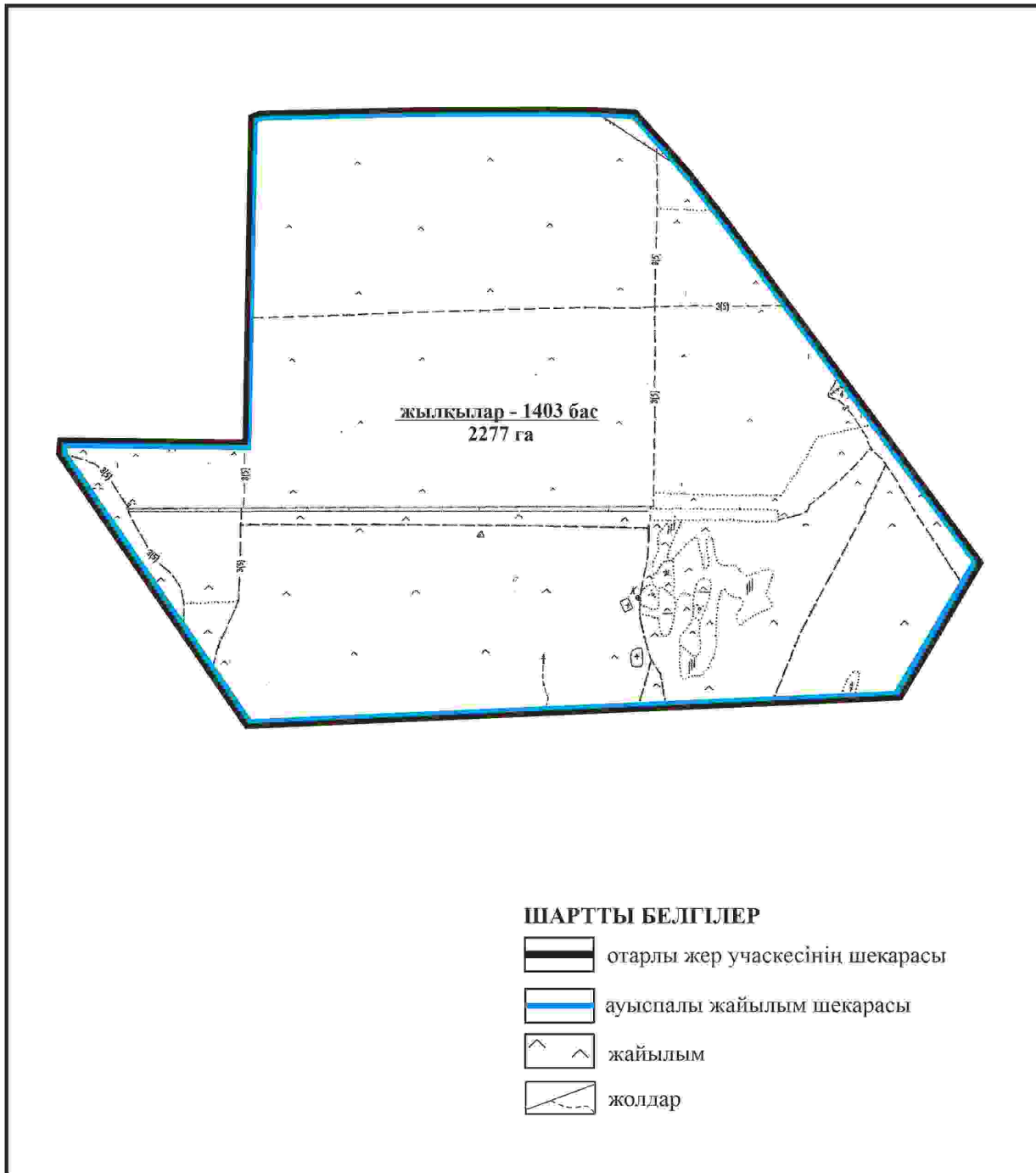
Қарқаралы аудандық мәслихатының  
2024 жылғы 08 ақпандағы  
№ VIII-17/132 шешіміне  
362 қосымша

**Қарқаралы ауданы Нұркен Әбдіров ауылдық округі Жарлы ауылының шекараларында  
жайылым пайдаланушылардың су көздеріне қол жеткізу схемасы**



Қарқаралы аудандық мәслихатының  
2024 жылғы 08 ақпандағы  
№ VIII-17/132 шешіміне  
363 қосымша

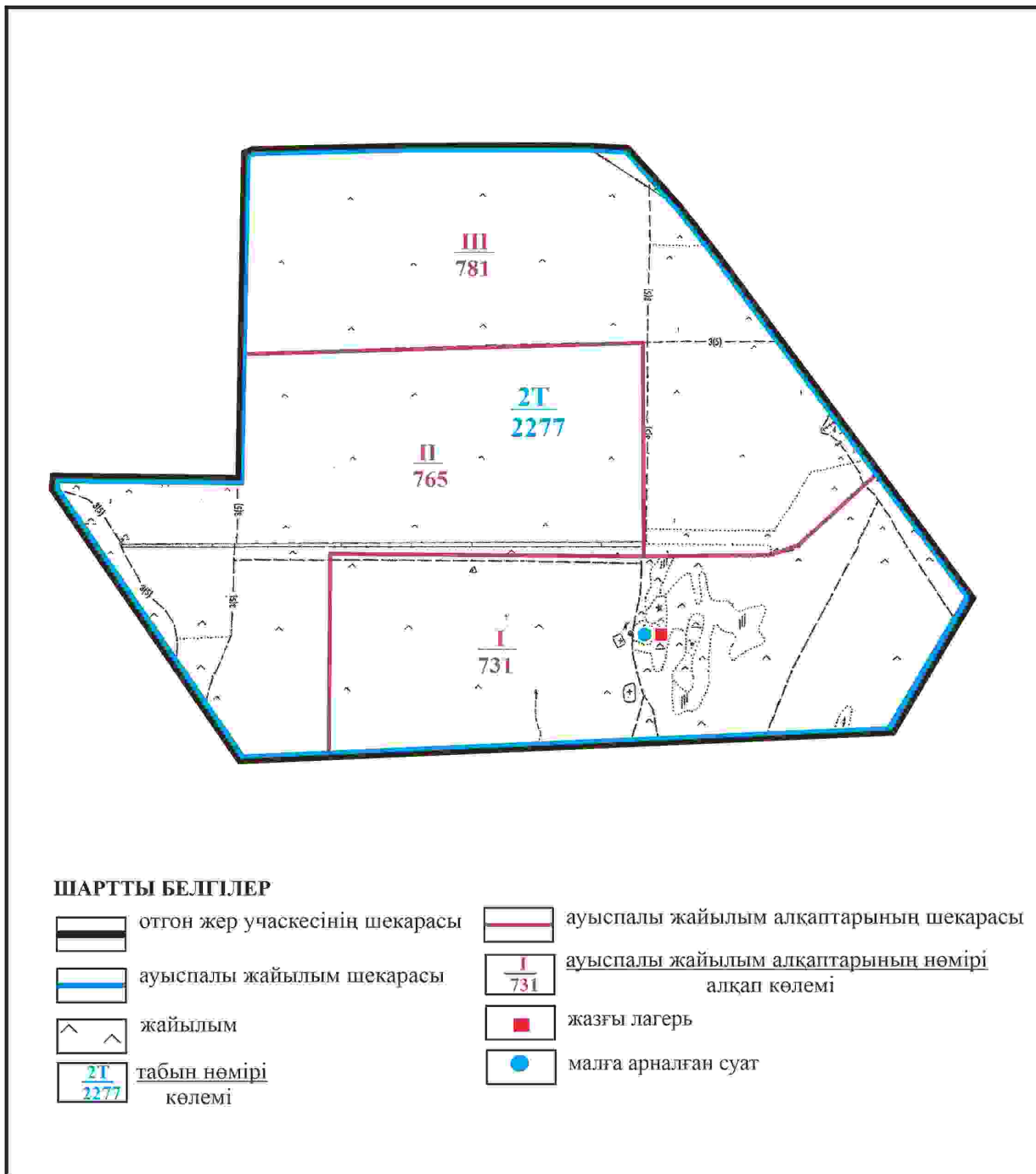
**Қарқаралы ауданы Нүркен Әбдіров ауылдық округі 2277 га көлемі отарлы жер учаскесінің шекараларында Жарлы ауылының ауыл шаруашылығы жануарларының мал басын орналастыру үшін жайылымдарды қайта бөлу схемасы**



Қарқаралы аудандық мәслихатының  
 2024 жылғы 08 ақпандағы  
 № VIII-17/132 шешіміне  
 364 қосымша

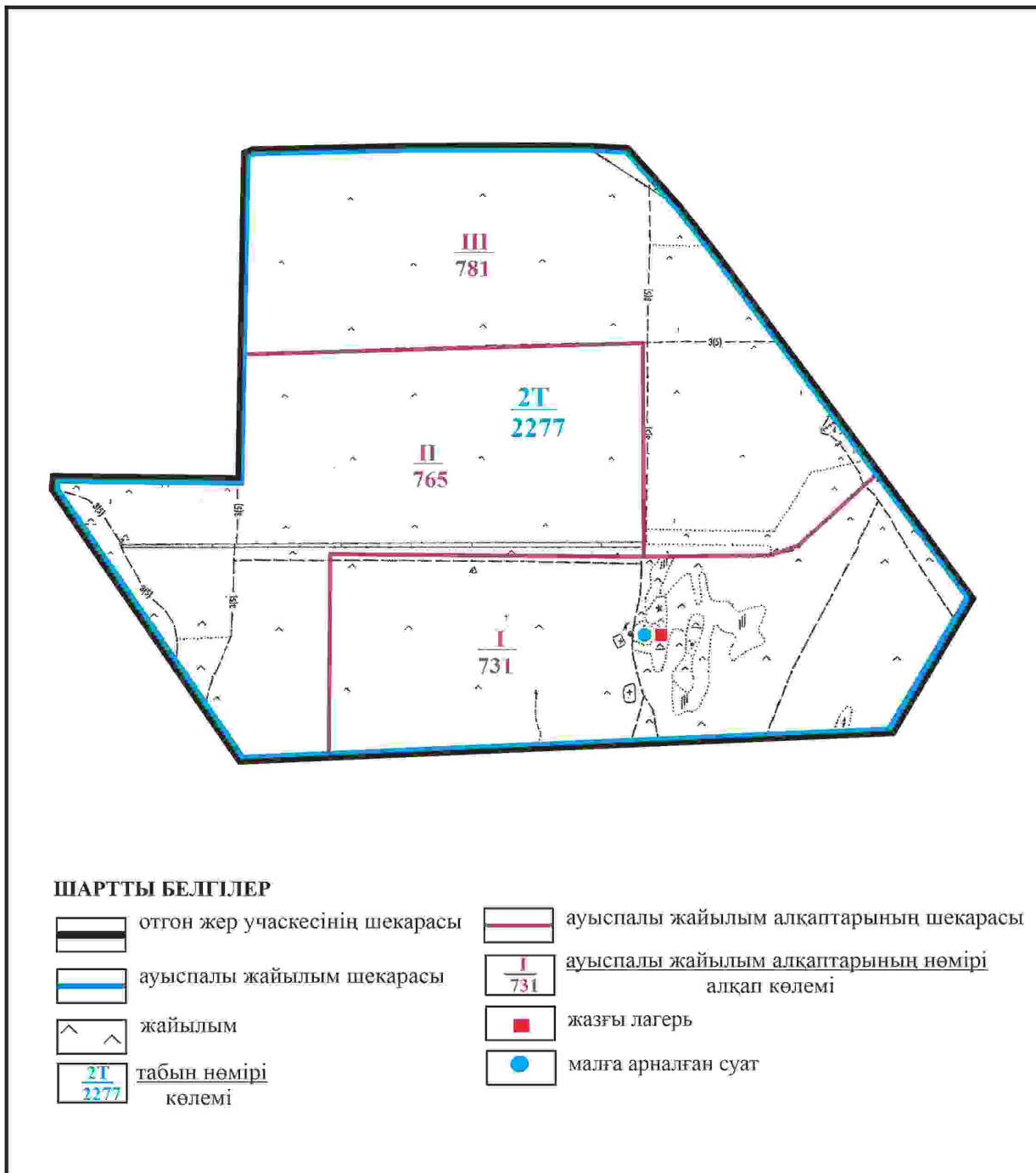
**Қарқаралы ауданы Нұркен Әбдіров ауылдық округі 2277 га көлемі отарлы жер учаскесінің шекараларында Жарлы ауылының жайылымдық инфрақұрылым объектілерінің, жайылым аландарының және сыртқы және ішкі шекаларының схемасы**





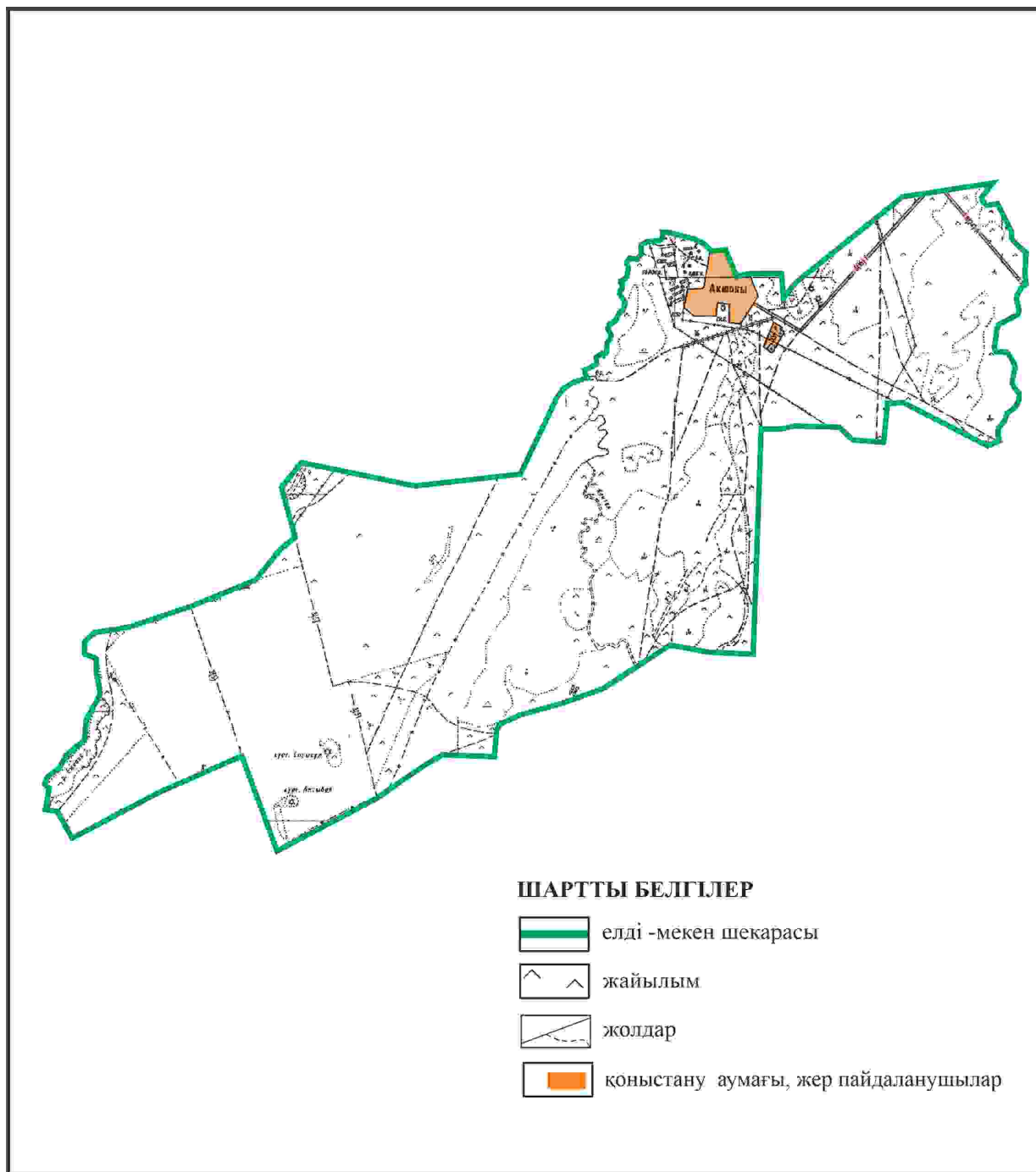
Қарқаралы аудандық мәслихатының  
2024 жылғы 08 ақпандағы  
№ VIII-17/132 шешіміне  
365 қосымша

**Қарқаралы ауданы Нұркен Әбдіров ауылдық округі 2277 га көлемі отарлы жер учаскесінің шекараларында Жарлы ауылының жайылым пайдаланушылардың су көздеріне қол жеткізу схемасы**



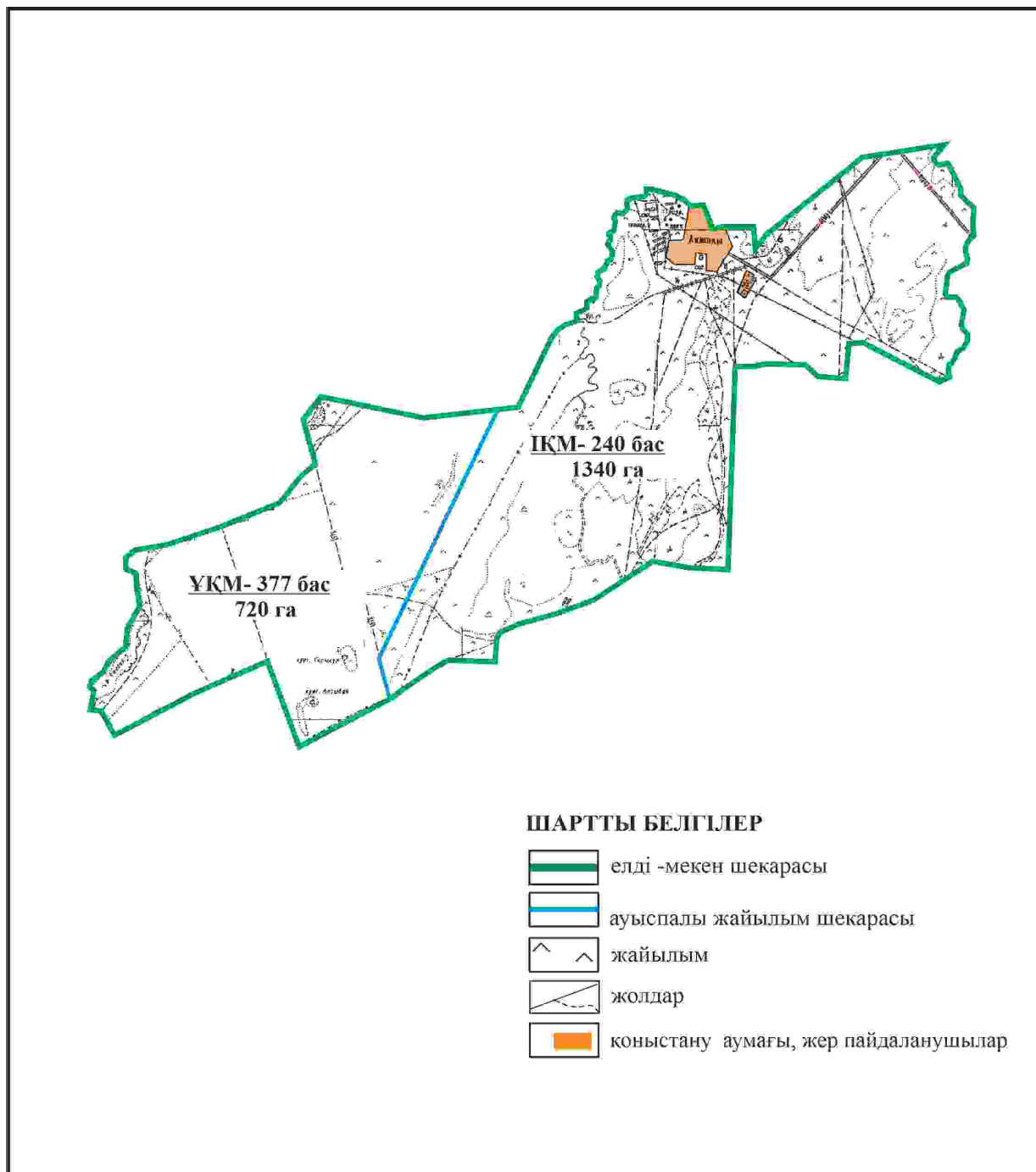
Қарқаралы аудандық мәслихатының  
2024 жылғы 08 ақпандағы  
№ VIII-17/132 шешіміне  
366 қосымша

**Қарқаралы ауданы Нұркен Әбдіров ауылдық округі Ақшоқы ауылының аумағындағы жер учаскелерінің меншік иеленушілері мен жер пайдаланушылардың жайылымдарын орналастыру схемасы**



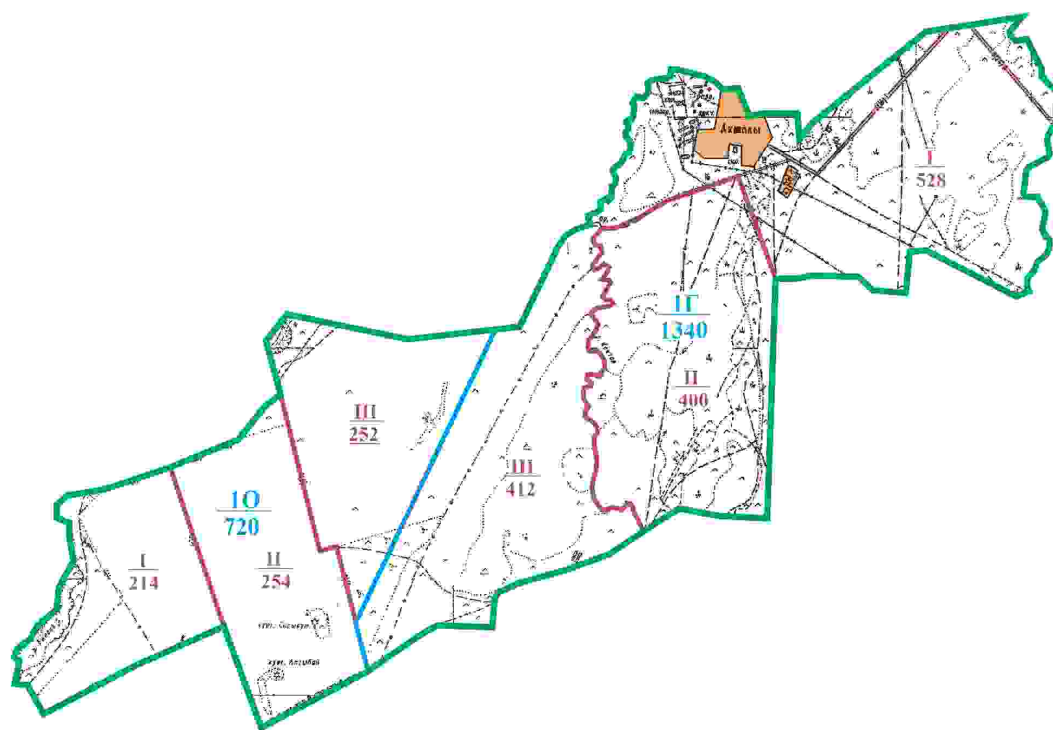
Қарқаралы аудандық мәслихатының  
 2024 жылғы 08 ақпандағы  
 № VIII-17/132 шешіміне  
 367 қосымша

**Қарқаралы ауданы Нұркен Әбдіров ауылдық округі Ақшоқы ауылының шекараларында ауыл шаруашылығы жануарларының мал басын орналастыру үшін жайылымдарды қайта бөлу схемасы**



Қарқаралы аудандық мәслихатының  
2024 жылғы 08 ақпандағы  
№ VIII-17/132 шешіміне  
368 қосымша

**Қарқаралы ауданы Нұркен Әбдіров ауылдық округі Ақшоқы ауылының шекараларында жайылымдық инфрақұрылым объектілерінің, жайылым аландарының және сыртқы және ішкі шекаларының схемасы**

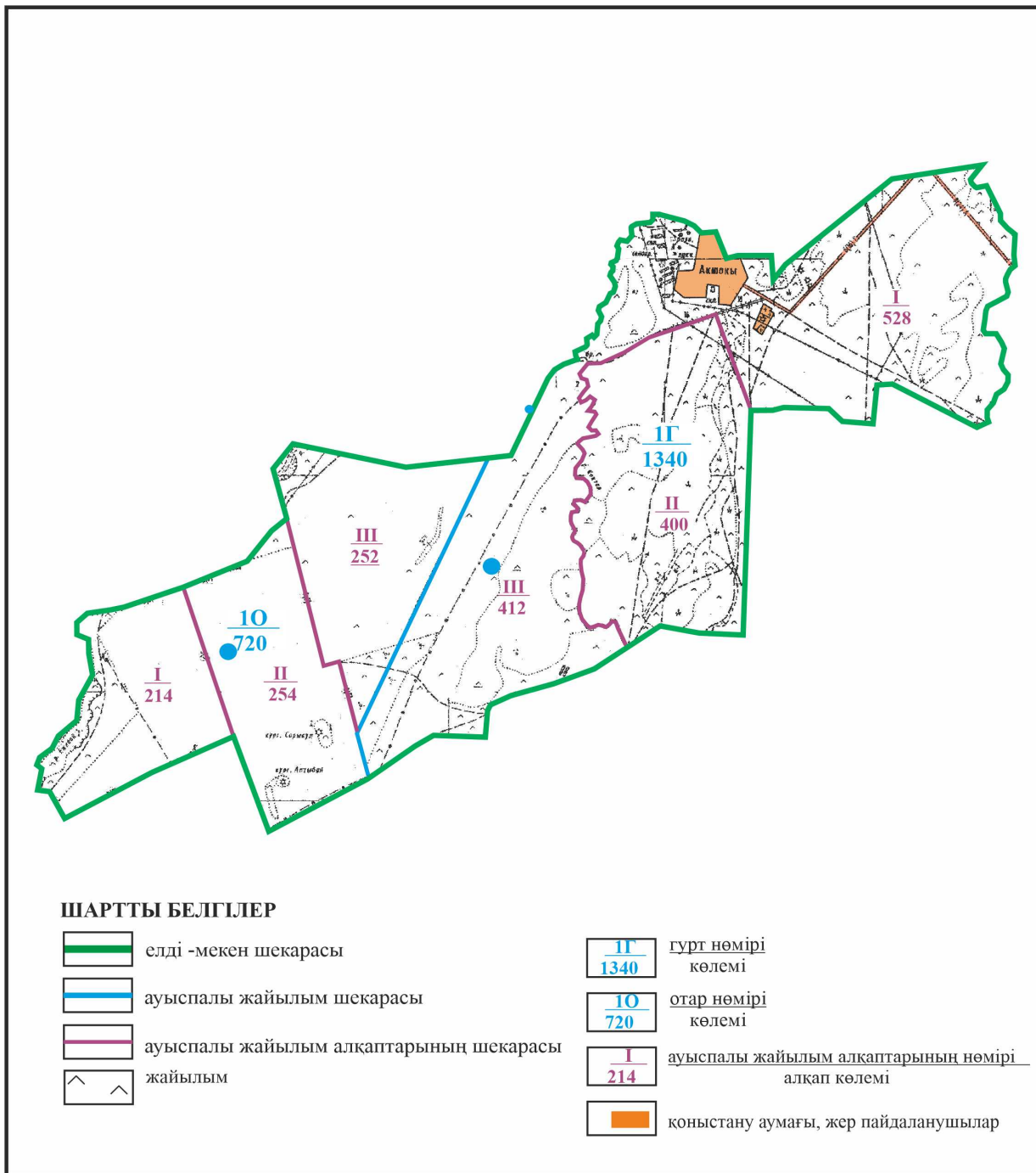


**ШАРТТЫ БЕЛГІЛЕР**

- |   |                           |   |  |
|---|---------------------------|---|--|
|  | елді - мекен шекарасы     |  | ауыспалы жайылым алқаптарының шекарасы               |
|  | ауыспалы жайылым шекарасы |  | ауыспалы жайылым алқаптарының нөмірі<br>алқап көлемі |
|  | жайылым                   |  | коныстану аумағы, жер пайдаланушылар                 |
|  | гурт нөмірі<br>көлемі     |   |  |
|  | отар нөмірі<br>көлемі     |   |  |

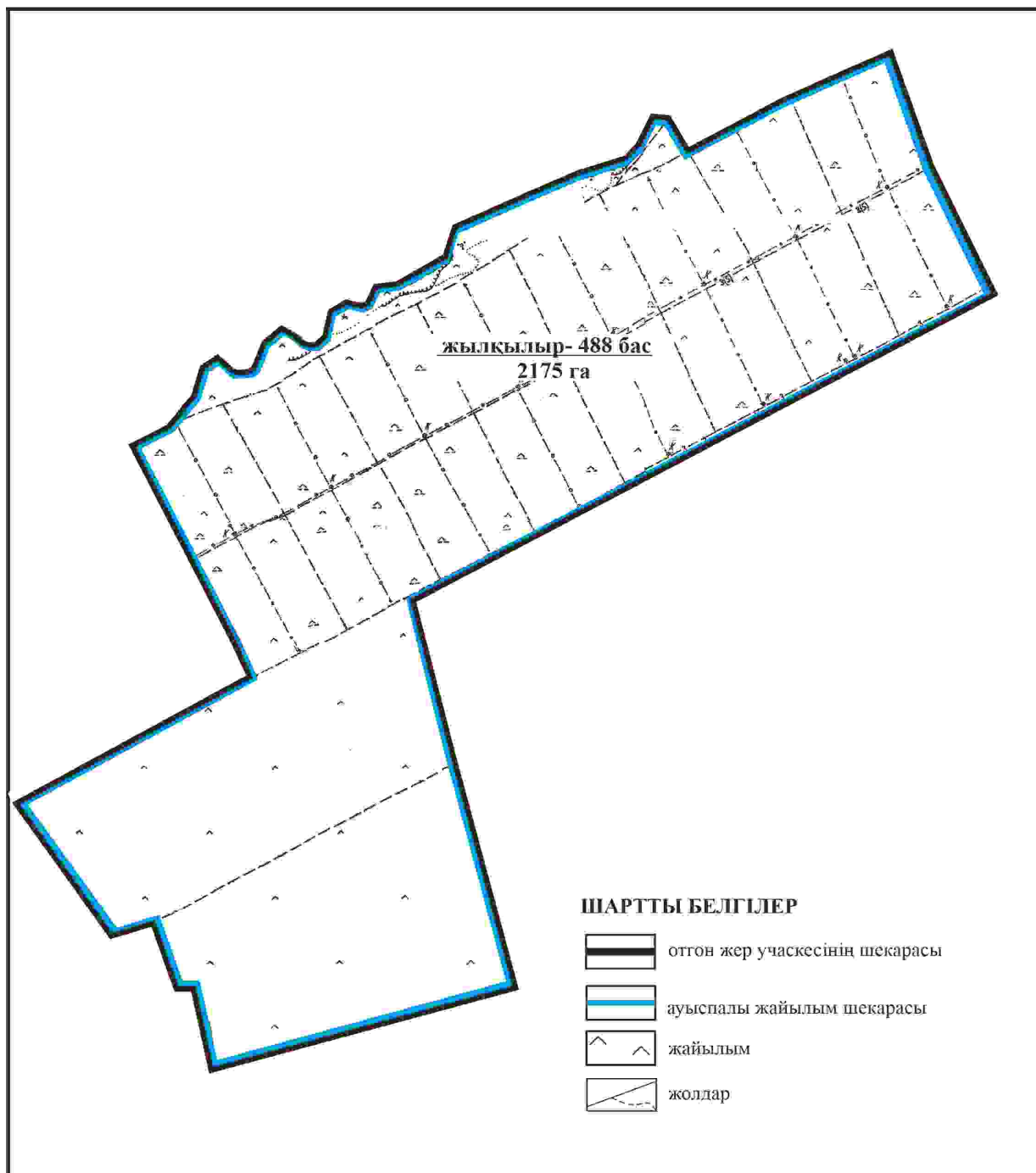
Қарқаралы аудандық мәслихатының  
2024 жылғы 08 ақпандағы  
№ VIII-17/132 шешіміне  
369 қосымша

**Қарқаралы ауданы Нұркен Әбдіров ауылдық округі Ақшоқы ауылының шекараларында жайылым пайдаланушылардың су көздеріне қол жеткізу схемасы**



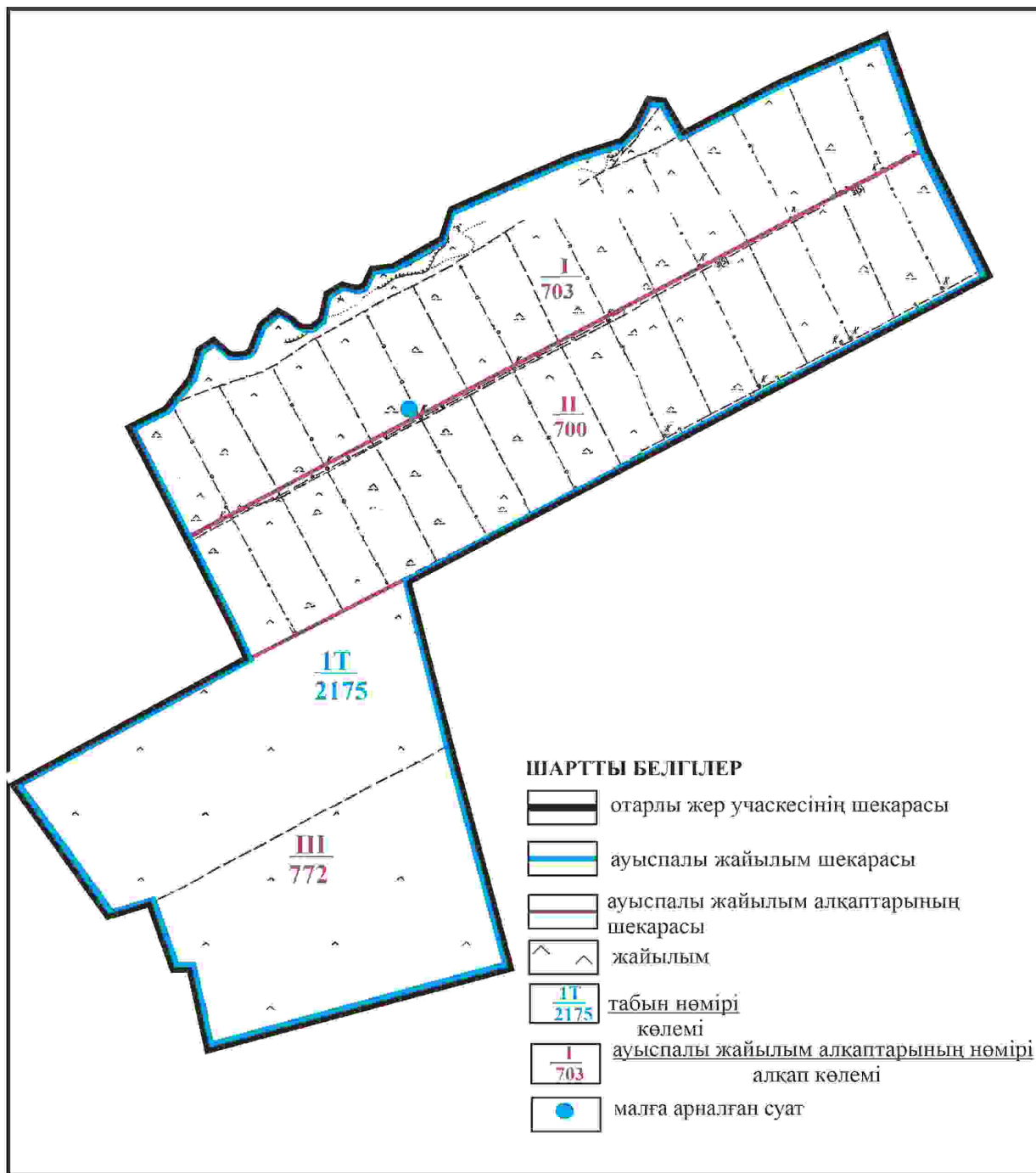
Қарқаралы аудандық мәслихатының  
2024 жылғы 08 ақпандағы  
№ VIII-17/132 шешіміне  
370 қосымша

**Қарқаралы ауданы Нұркен Әбдіров ауылдық округі 2175 га көлемі отарлы жер учаскесінің шекараларында Ақшоқы ауылының ауыл шаруашылығы жануарларының мал басын орналастыру үшін жайылымдарды қайта бөлу схемасы**



Қарқаралы аудандық мәслихатының  
2024 жылғы 08 ақпандағы  
№ VIII-17/132 шешіміне  
371 қосымша

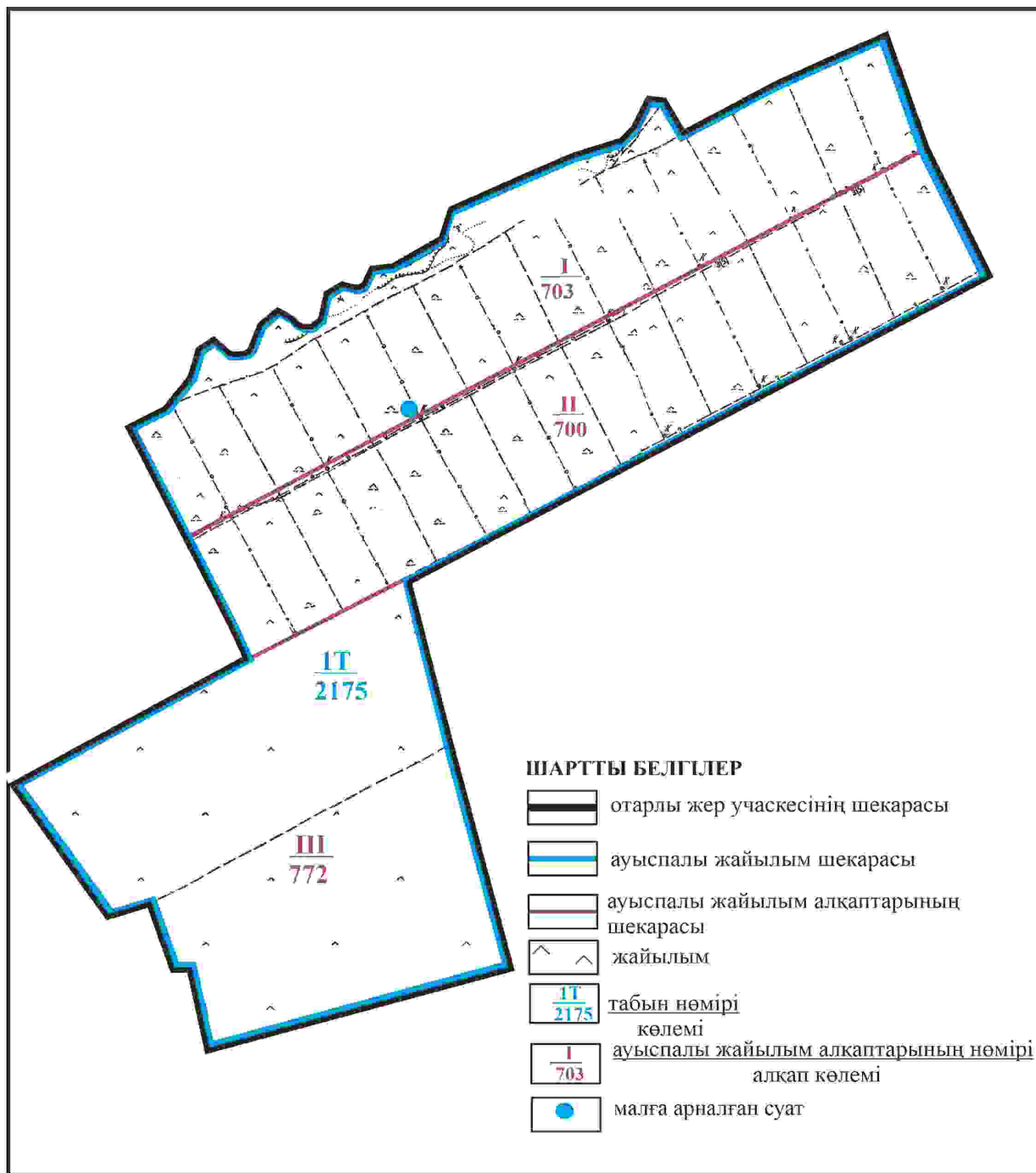
**Қарқаралы ауданы Нұркен Әбдіров ауылдық округі 2175 га көлемі отарлы жер учаскесінің шекараларында Ақшоқы ауылының жайылымдық инфрақұрылым объектілерінің, жайылым аландарының және сыртқы және ішкі шекаларының схемасы**



Қарқаралы аудандық мәслихатының  
2024 жылғы 08 ақпандағы  
№ VIII-17/132 шешіміне  
372 қосымша

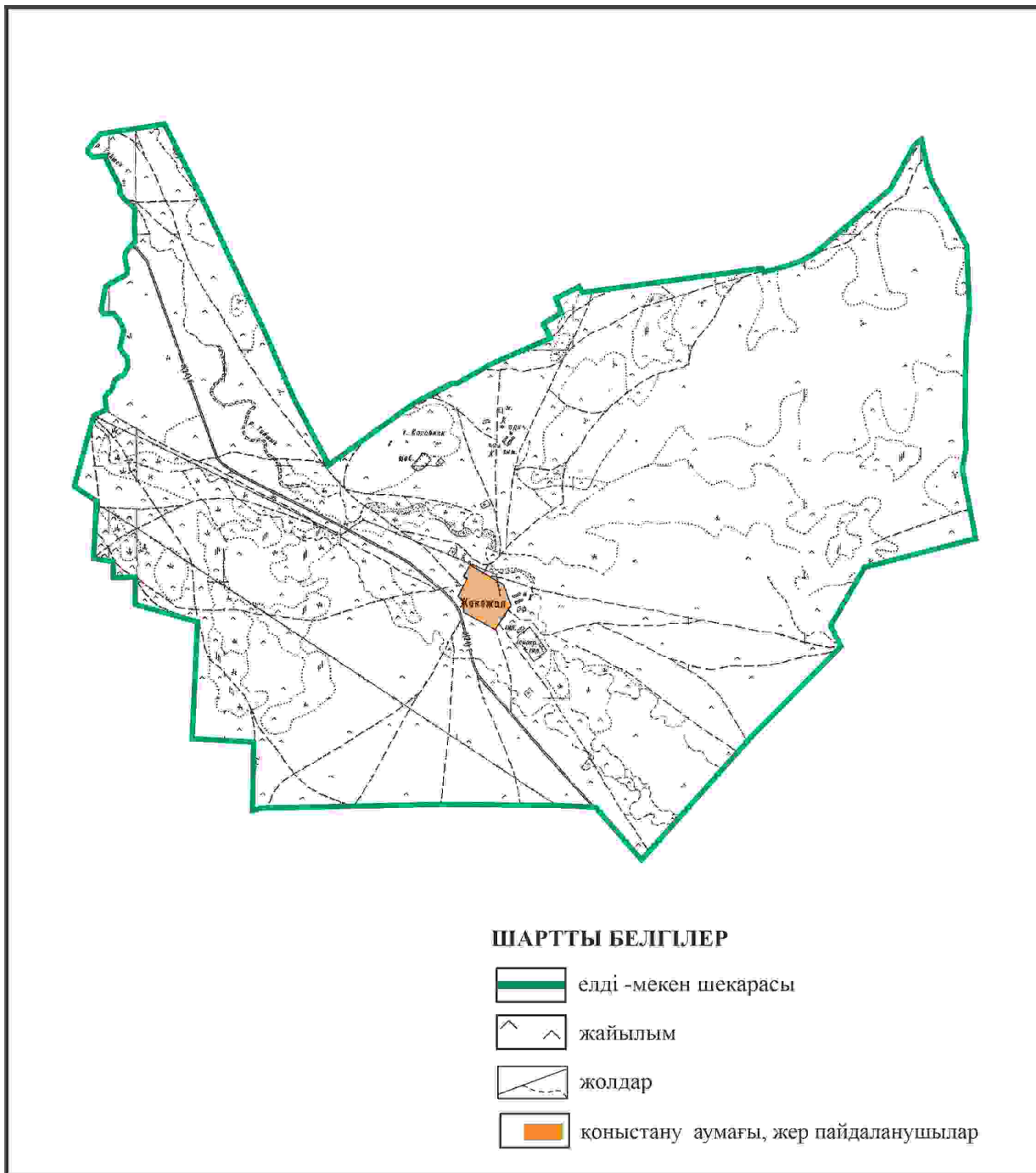
**Қарқаралы ауданы Нұркен Әбдіров ауылдық округі 2175 га көлемі отарлы жер учаскесінің шекараларында Ақпоқы ауылының жайылым пайдаланушылардың су көздеріне қол жеткізу схемасы**





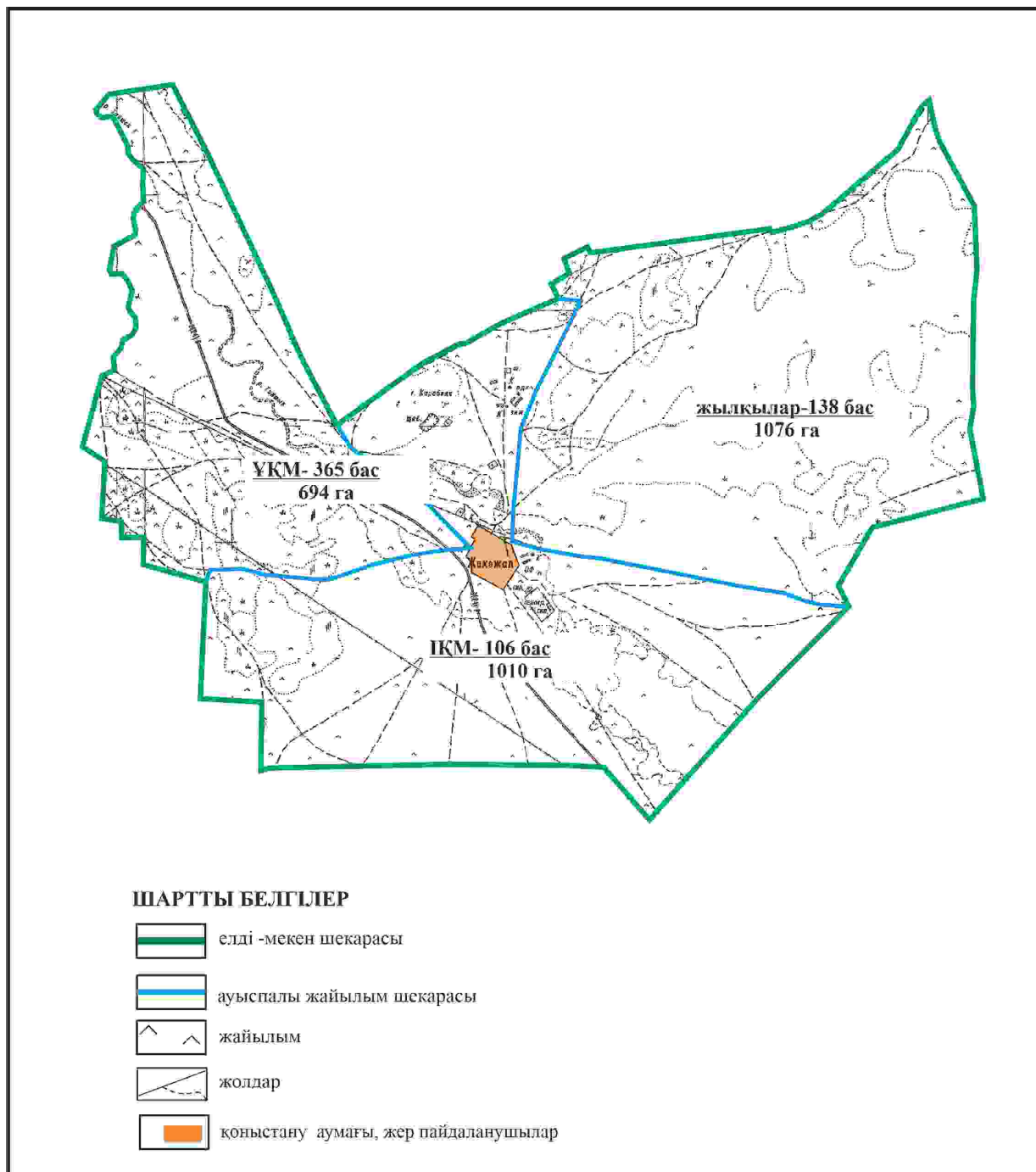
Қарқаралы аудандық мәслихатының  
2024 жылғы 08 ақпандағы  
№ VIII-17/132 шешіміне  
373 қосымша

**Қарқаралы ауданы Нұркен Әбдіров ауылдық округі Жекежал ауылының аумағындағы жер учаскелерінің меншік иеленушілері мен жер пайдаланушылардың жайылымдарын орналастыру схемасы**



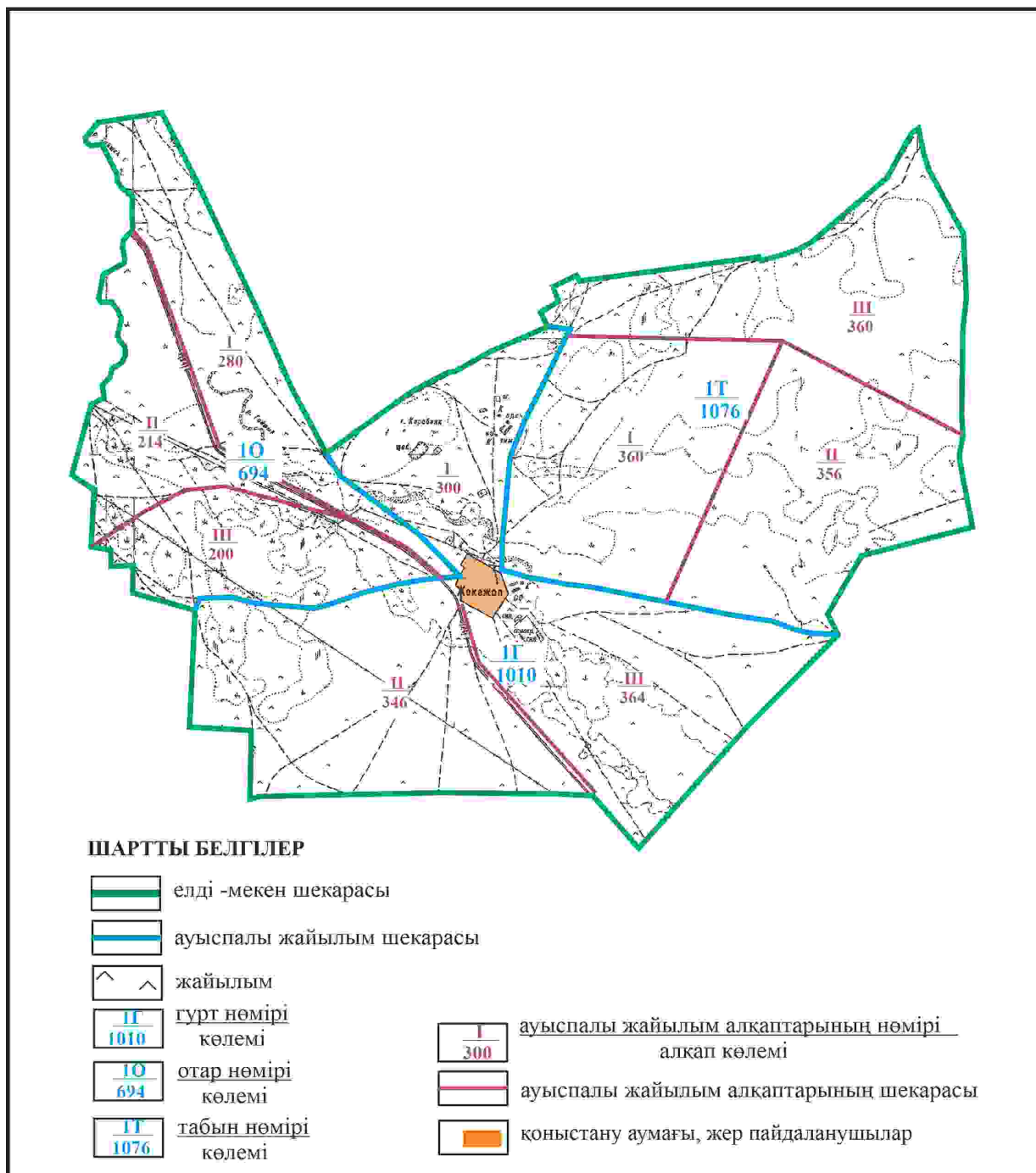
Қарқаралы аудандық мәслихатының  
2024 жылғы 08 ақпандағы  
№ VIII-17/132 шешіміне  
374 қосымша

**Қарқаралы ауданы Нұркен Әбдіров ауылдық округі Жекежал ауылының шекараларында ауыл шаруашылығы жануарларының мал басын орналастыру үшін жайылымдарды қайта бөлу схемасы**



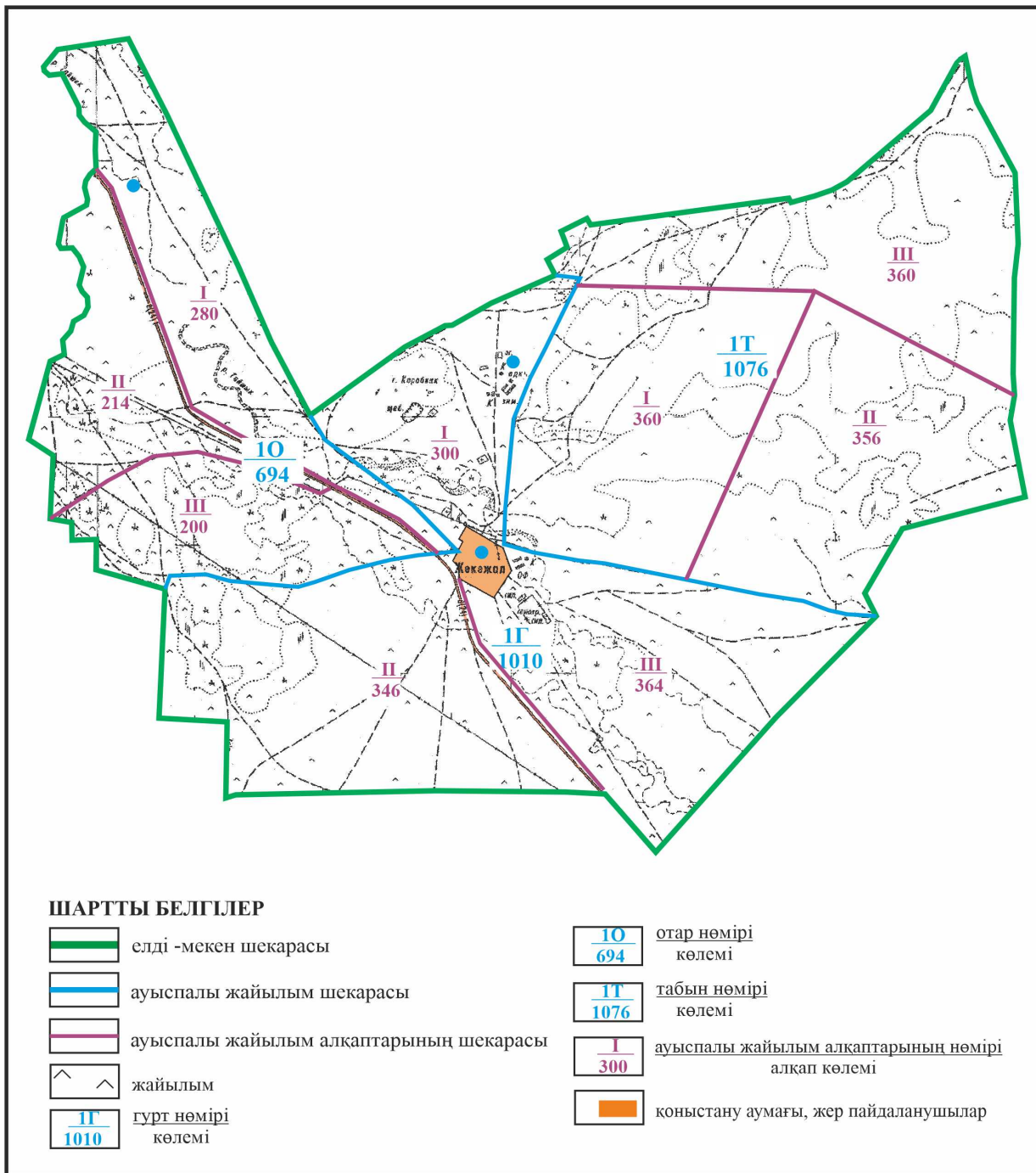
Қарқаралы аудандық мәслихатының  
 2024 жылғы 08 ақпандағы  
 № VIII-17/132 шешіміне  
 375 қосымша

**Қарқаралы ауданы Нұркен Әбдіров ауылдық округі Жекежал ауылының шекараларында жайылымдық инфрақұрылым объектілерінің, жайылым аландарының және сыртқы және ішкі шекаларының схемасы**



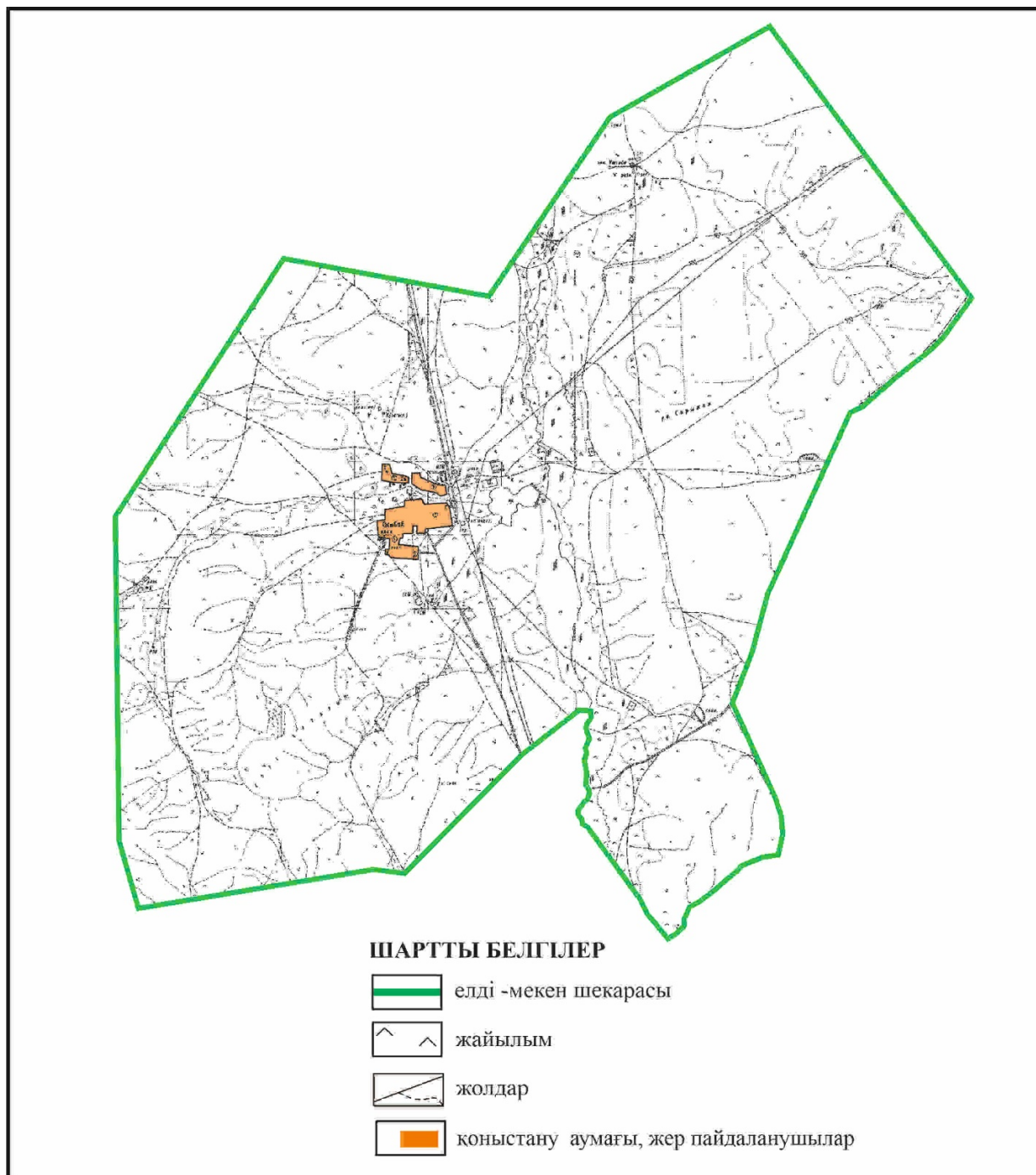
Қарқаралы аудандық мәслихатының  
2024 жылғы 08 ақпандағы  
№ VIII-17/132 шешіміне  
376 қосымша

**Қарқаралы ауданы Нұркен Әбдіров ауылдық округі Жекежал ауылының шекараларында жайылым пайдаланушылардың су көздеріне қол жеткізу схемасы**



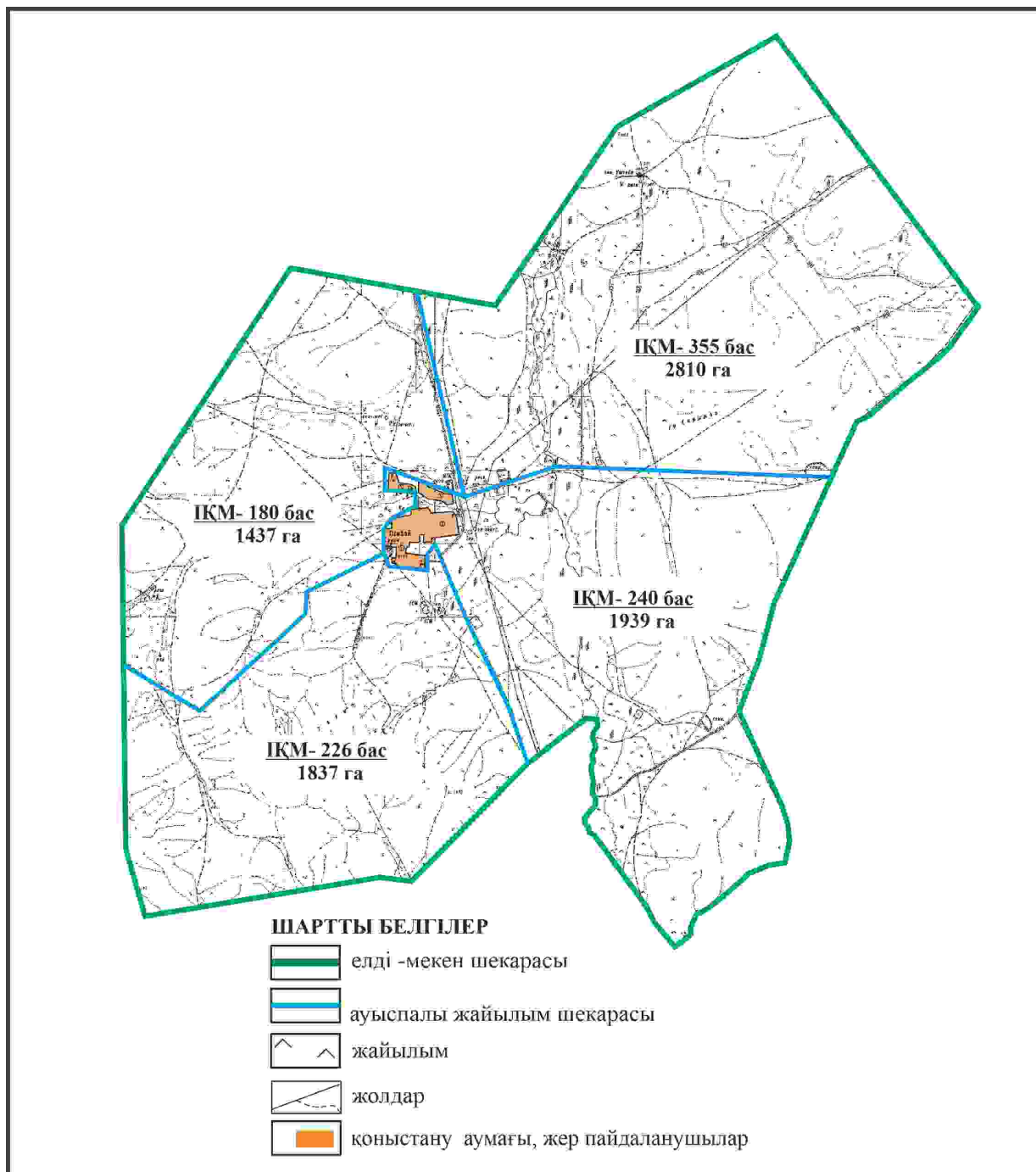
Қарқаралы аудандық мәслихатының  
2024 жылғы 08 ақпандағы  
№ VIII-17/132 шешіміне  
377 қосымша

**Қарқаралы ауданы Нығмет Нұрмақов ауылдық округі Өсібай ауылының аумағындағы жер учаскелерінің меншік иеленушілері мен жер пайдаланушылардың жайылымдарын орналастыру схемасы**



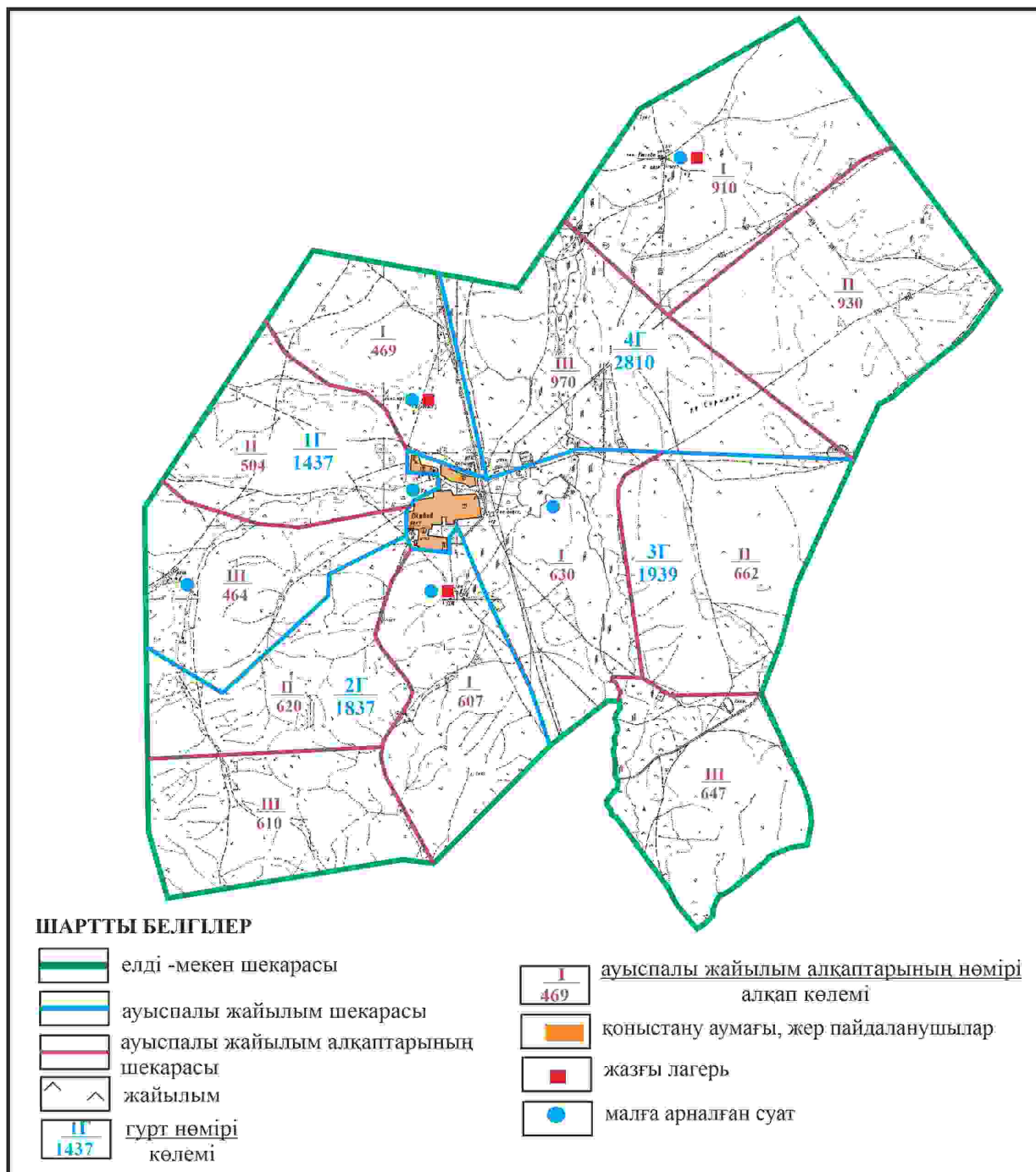
Қарқаралы аудандық мәслихатының  
2024 жылғы 08 ақпандағы  
№ VIII-17/132 шешіміне  
378 қосымша

**Қарқаралы ауданы Нығмет Нұрмақов ауылдық округі Өсібай ауылының шекараларында ауыл шаруашылығы жануарларының мал басын орналастыру үшін жайылымдарды қайта бөлу схемасы**



Қарқаралы аудандық мәслихатының  
 2024 жылғы 08 ақпандағы  
 № VIII-17/132 шешіміне  
 379 қосымша

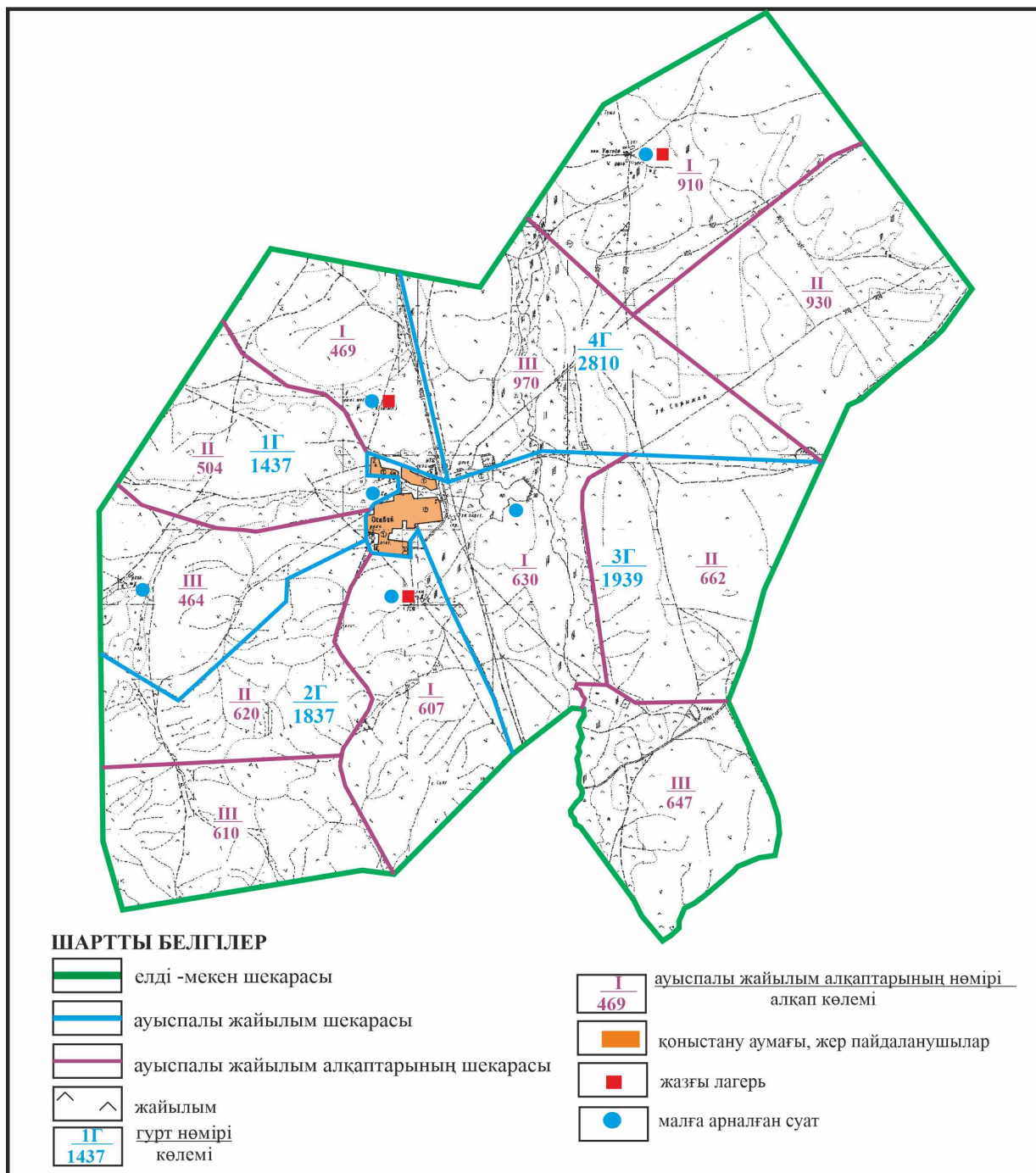
**Қарқаралы ауданы Нығмет Нұрмақов ауылдық округі Өсібай ауылының шекараларында жайылымдық инфрақұрылым объектілерінің, жайылым аландарының және сыртқы және ішкі шекаларының схемасы**



Қарқаралы аудандық мәслихатының  
2024 жылғы 08 ақпандағы  
№ VIII-17/132 шешіміне  
380 қосымша

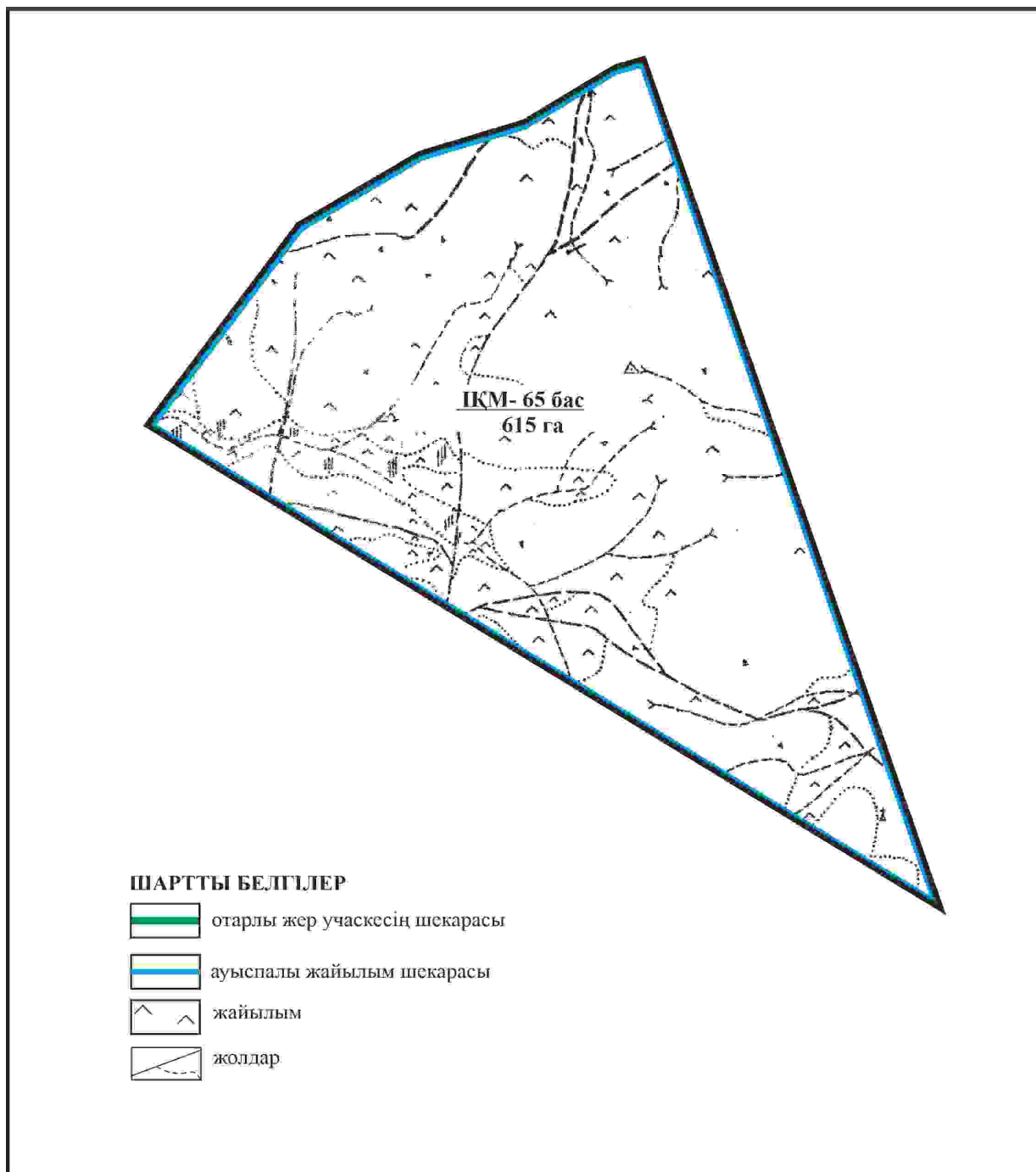
**Қарқаралы ауданы Нығмет Нұрмақов ауылдық округі Өсібай ауылының шекараларында жайылым пайдаланушылардың су көздеріне қол жеткізу схемасы**





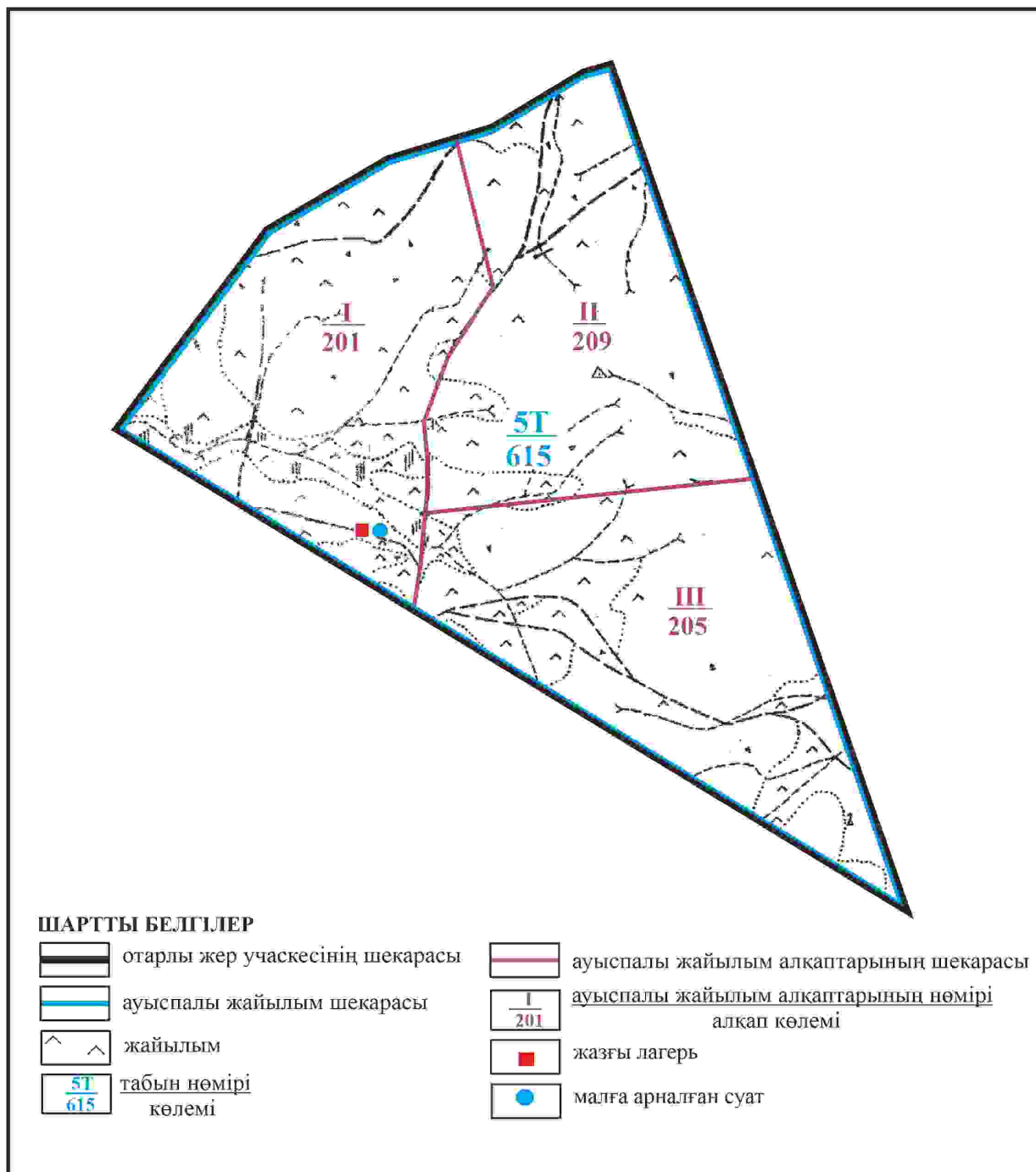
Қарқаралы аудандық мәслихатының  
2024 жылғы 08 ақпандағы  
№ VIII-17/132 шешіміне  
381 қосымша

**Қарқаралы ауданы Нығмет Нұрмақов ауылдық округі 615 га көлемі отарлы жер учаскесінің шекараларында Өсібай ауылының ауыл шаруашылығы жануарларының мал басын орналастыру үшін жайылымдарды қайта бөлу схемасы**



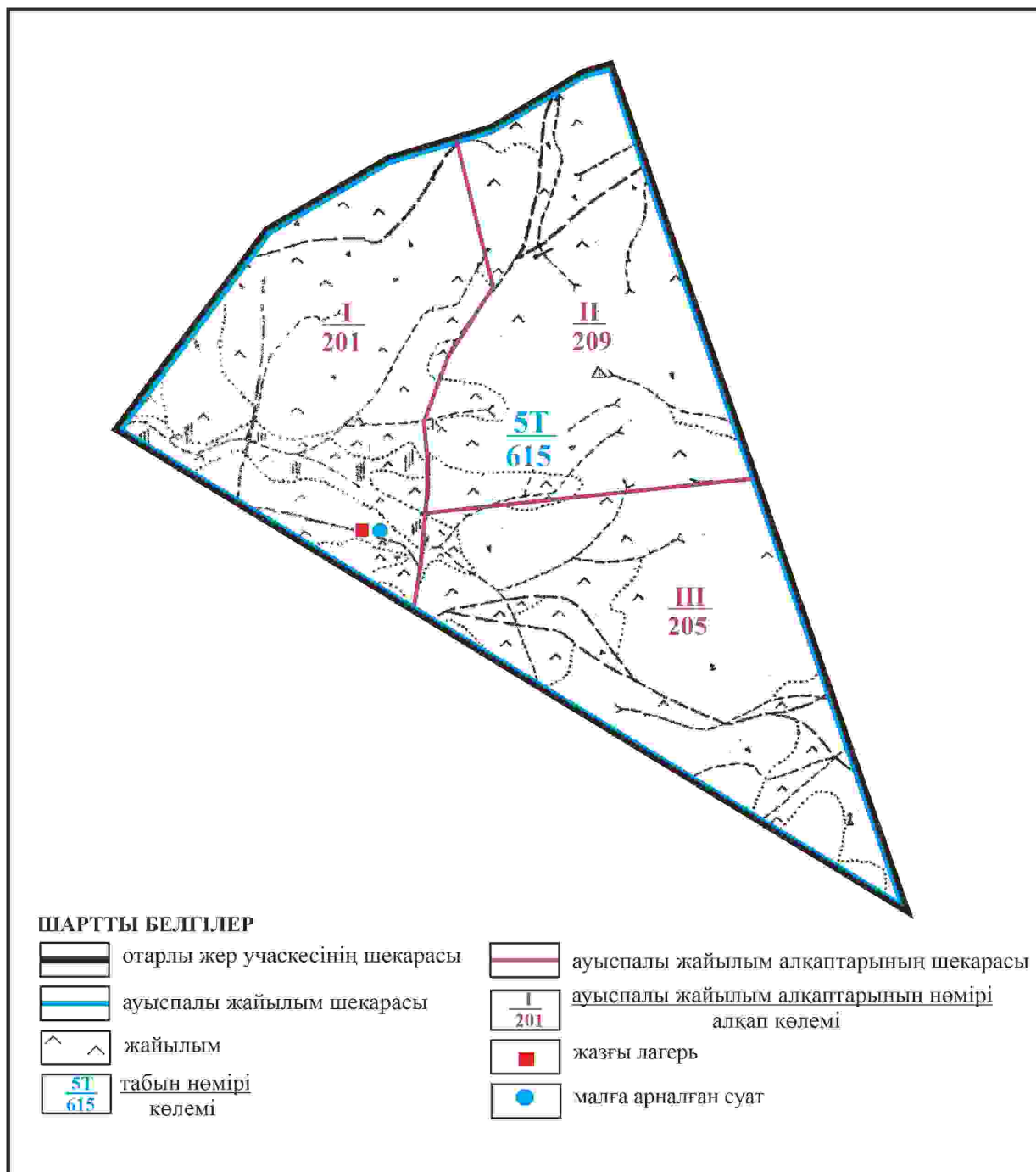
Қарқаралы аудандық мәслихатының  
2024 жылғы 08 ақпандағы  
№ VIII-17/132 шешіміне  
382 қосымша

**Қарқаралы ауданы Нығмет Нұрмақов ауылдық округі 615 га көлемі отарлы жер учаскесінің шекараларында Өсібай ауылының жайылымдық инфрақұрылым объектілерінің, жайылым аландарының және сыртқы және ішкі шекаларының схемасы**



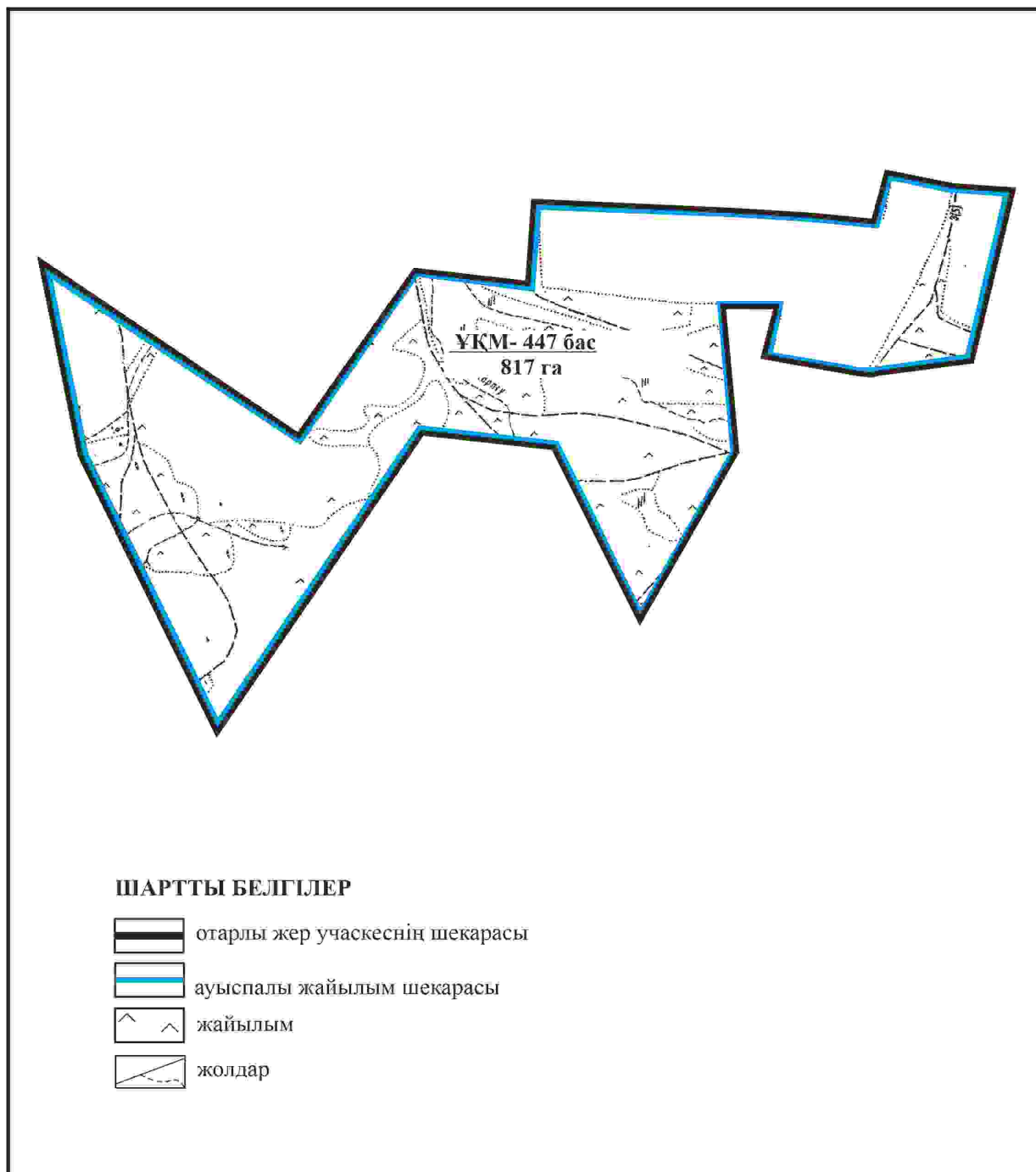
Қарқаралы аудандық мәслихатының  
2024 жылғы 08 ақпандағы  
№ VIII-17/132 шешіміне  
383 қосымша

**Қарқаралы ауданы Нығмет Нұрмаков ауылдық округі 615 га көлемі отарлы жер учаскесінің шекараларында Өсібай ауылы жайылым пайдаланушылардың су көздеріне қол жеткізу схемасы**



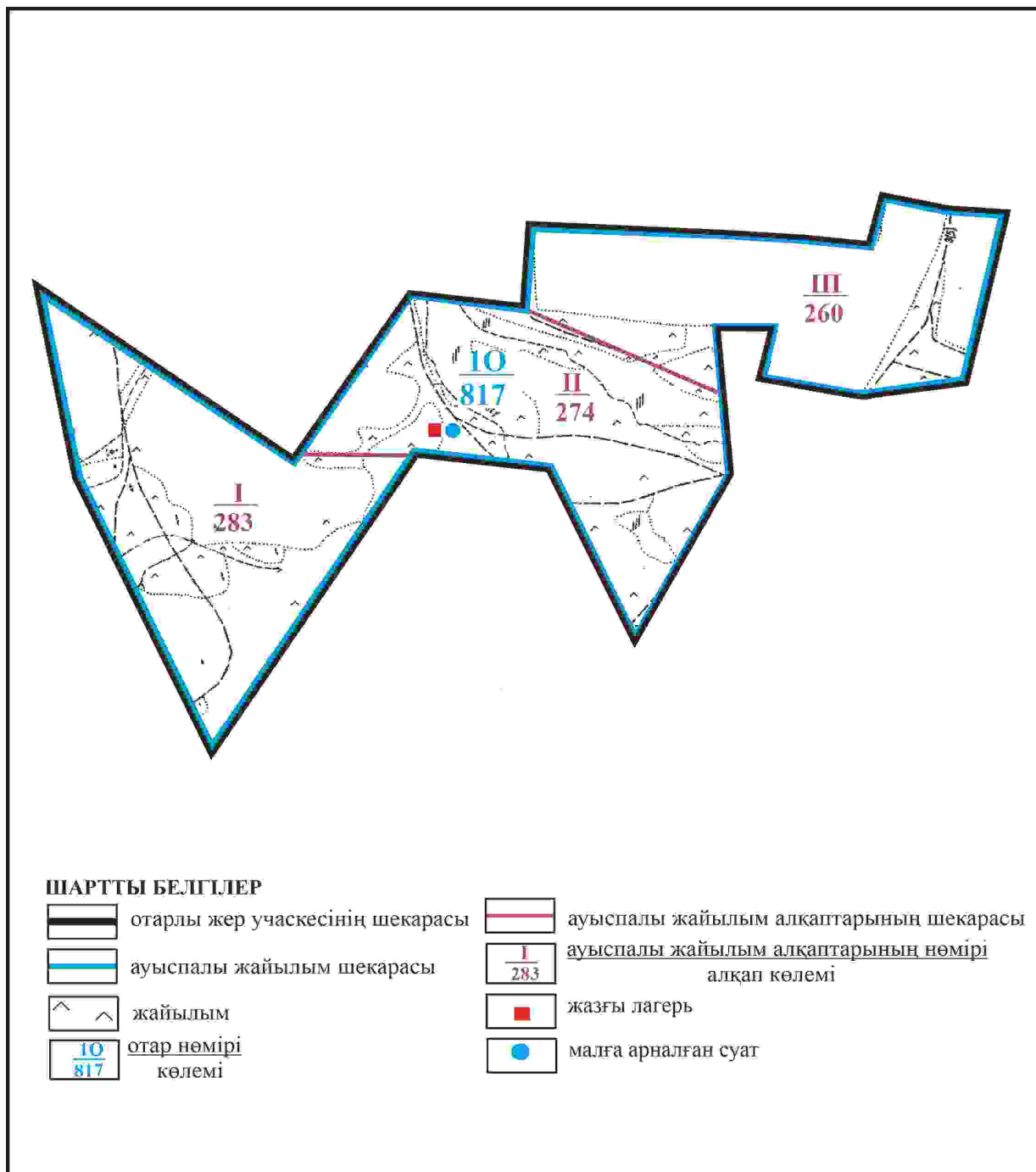
Қарқаралы аудандық мәслихатының  
2024 жылғы 08 ақпандағы  
№ VIII-17/132 шешіміне  
384 қосымша

**Қарқаралы ауданы Нығмет Нұрмақов ауылдық округі 817 га көлемі отарлы жер учаскесінің шекараларында Өсібай ауылының ауыл шаруашылығы жануарларының мал басын орналастыру үшін жайылымдарды қайта бөлу схемасы**



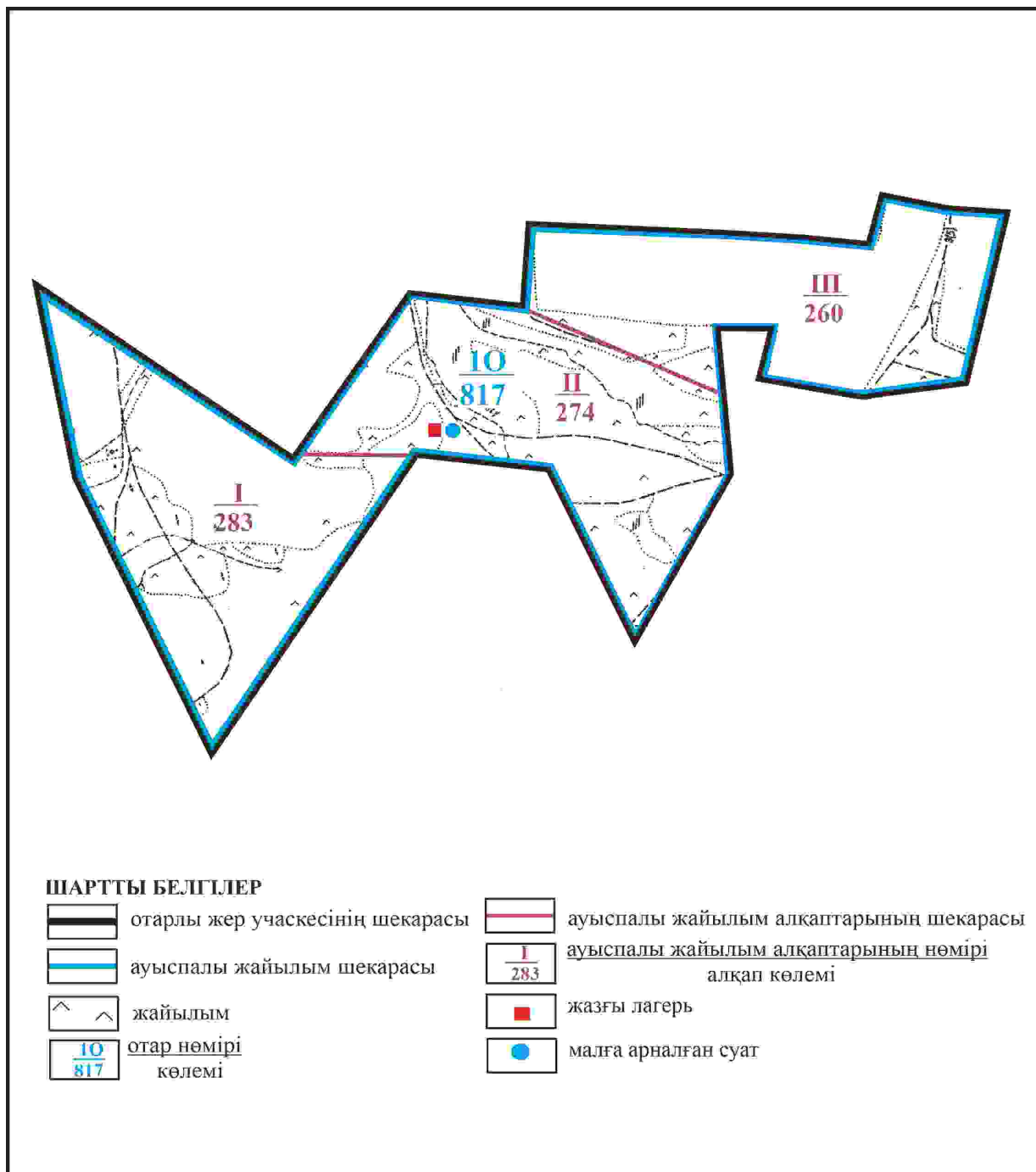
Қарқаралы аудандық мәслихатының  
2024 жылғы 08 ақпандағы  
№ VIII-17/132 шешіміне  
385 қосымша

**Қарқаралы ауданы Нығмет Нұрмаков ауылдық округі 817 га көлемі отарлы жер учаскесінің шекараларында Өсібай ауылының айылымдық инфрақұрылым объектілерінің, жайылым аландарының және сыртқы және ішкі шекаларының схемасы**



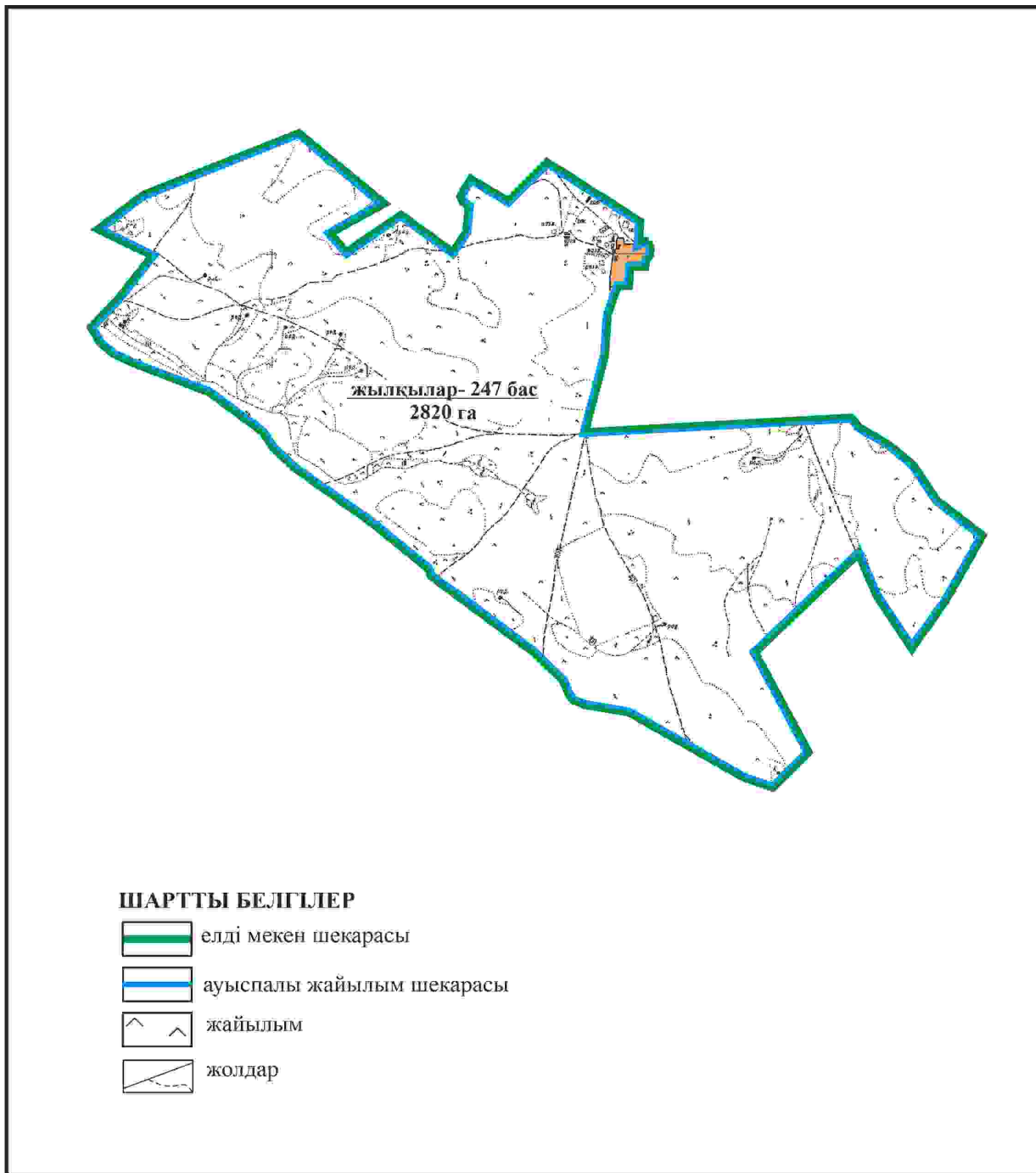
Қарқаралы аудандық мәслихатының  
2024 жылғы 08 ақпандағы  
№ VIII-17/132 шешіміне  
386 қосымша

**Қарқаралы ауданы Нығмет Нұрмақов ауылдық округі 817 га көлемі отарлы жер учаскесінің шекараларында Өсібай ауылының жайылым пайдаланушылардың су көздеріне қол жеткізу схемасы**



Қарқаралы аудандық мәслихатының  
2024 жылғы 08 ақпандағы  
№ VIII-17/132 шешіміне  
387 қосымша

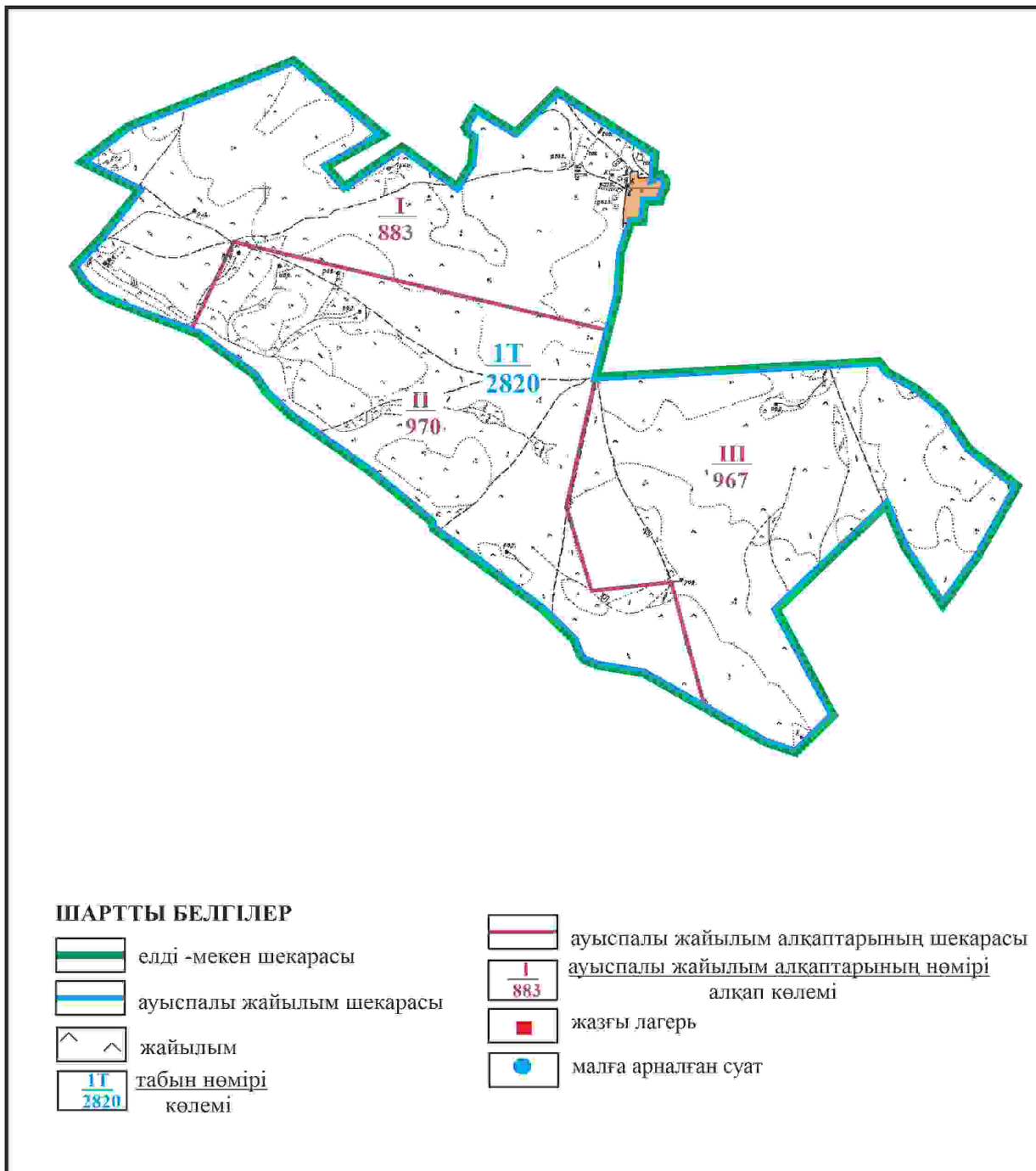
**Қарқаралы ауданы Нығмет Нұрмақов ауылдық округі 2820 га көлемі алабарлық жер учаскесінің шекараларында Өсібай ауылының ауыл шаруашылығы жануарларының мал басын орналастыру үшін жайылымдарды қайта бөлу схемасы**



Қарқаралы аудандық мәслихатының  
2024 жылғы 08 ақпандағы  
№ VIII-17/132 шешіміне  
388 қосымша

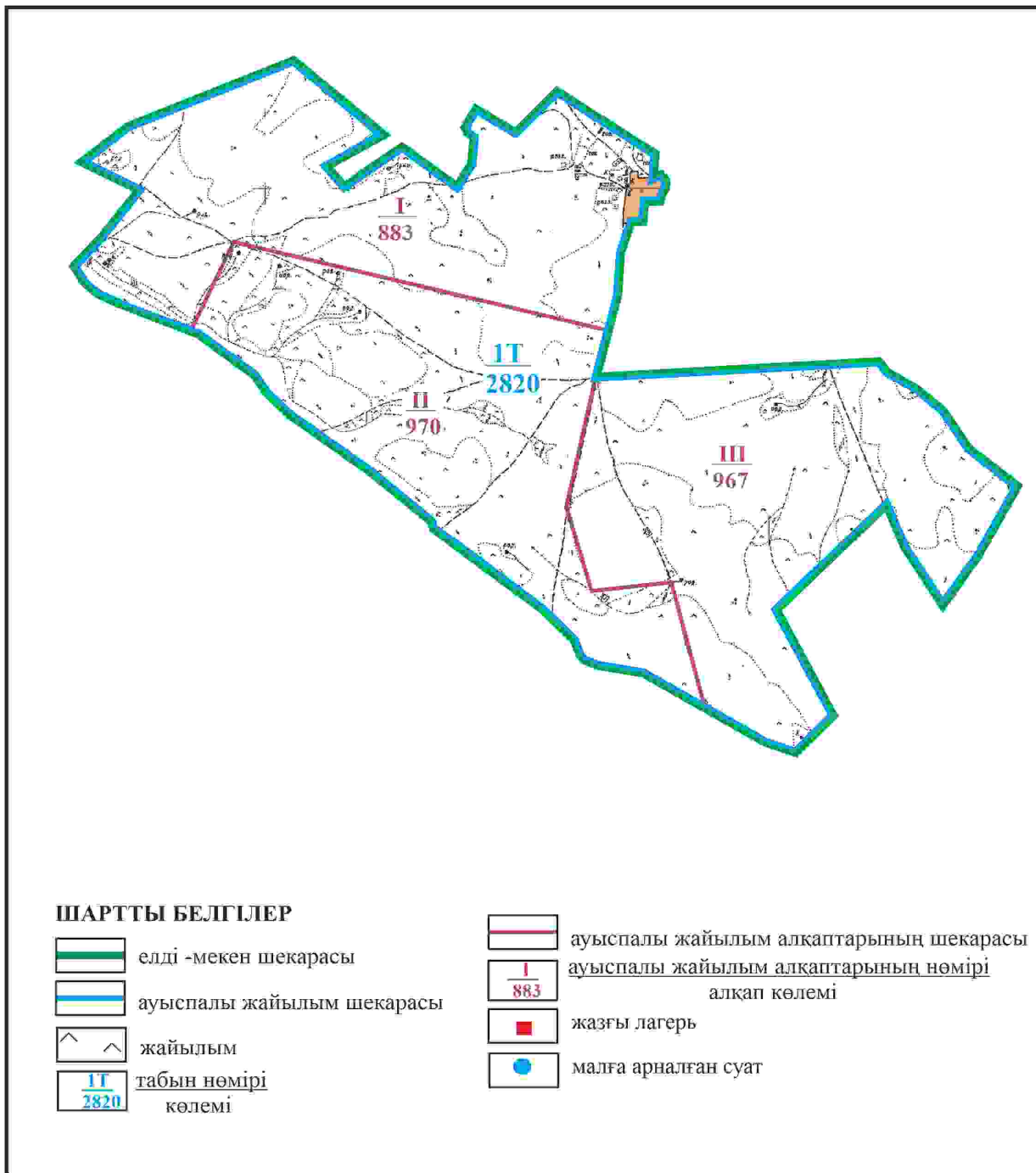
**Қарқаралы ауданы Нығмет Нұрмақов ауылдық округі 2820 га көлемі алабарлық жер учаскесінің шекараларында Өсібай ауылының жайылымдық инфрақұрылым объектілерінің, жайылым алаңдарының және сыртқы және ішкі шекаларының схемасы**





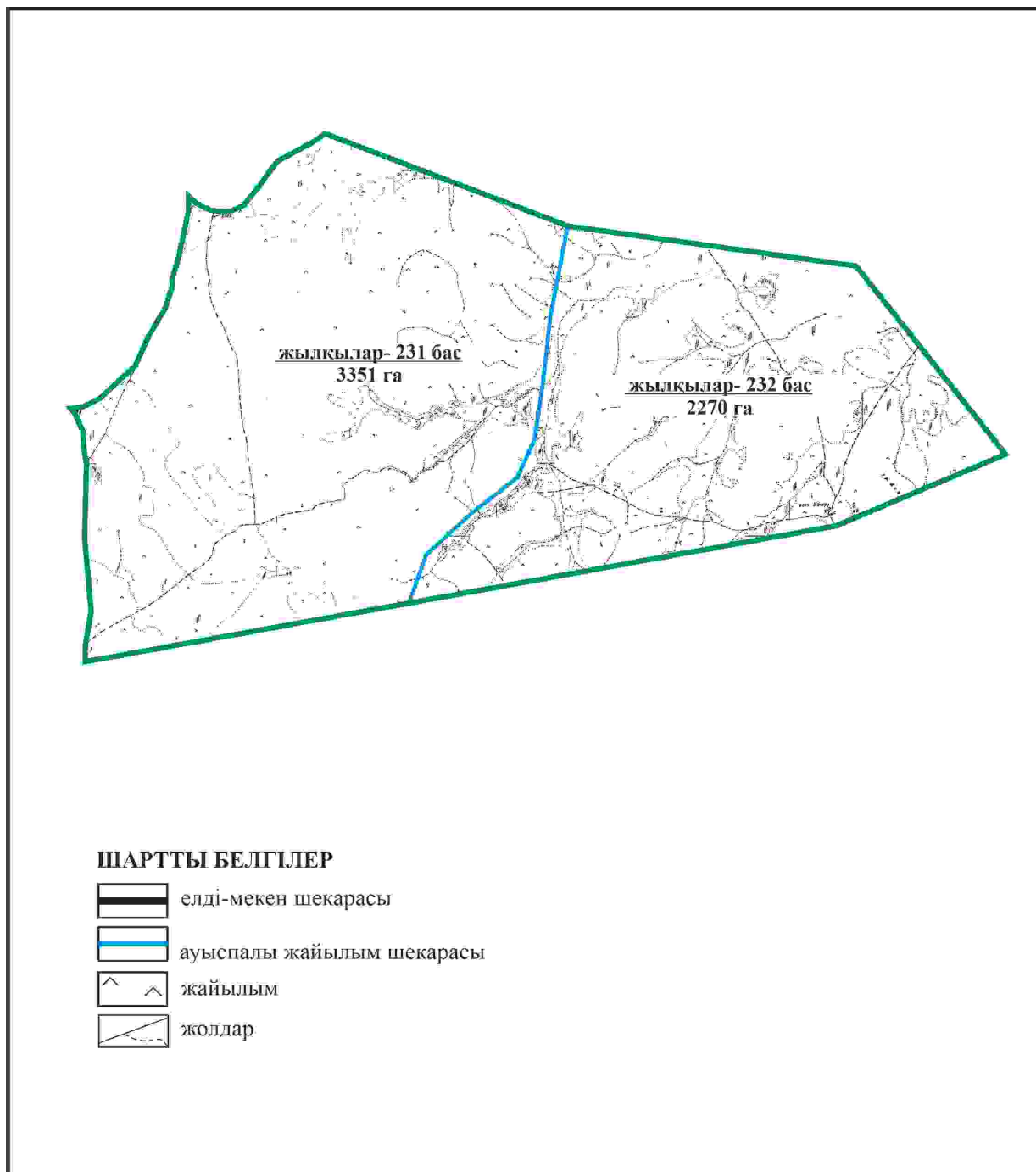
Қарқаралы аудандық мәслихатының  
2024 жылғы 08 ақпандағы  
№ VIII-17/132 шешіміне  
389 қосымша

**Қарқаралы ауданы Нығмет Нұрмақов ауылдық округі 2820 га көлемі алабарлық жер учаскесінің шекараларында Өсібай ауылының жайылым пайдаланушылардың су көздеріне қол жеткізу схемасы**



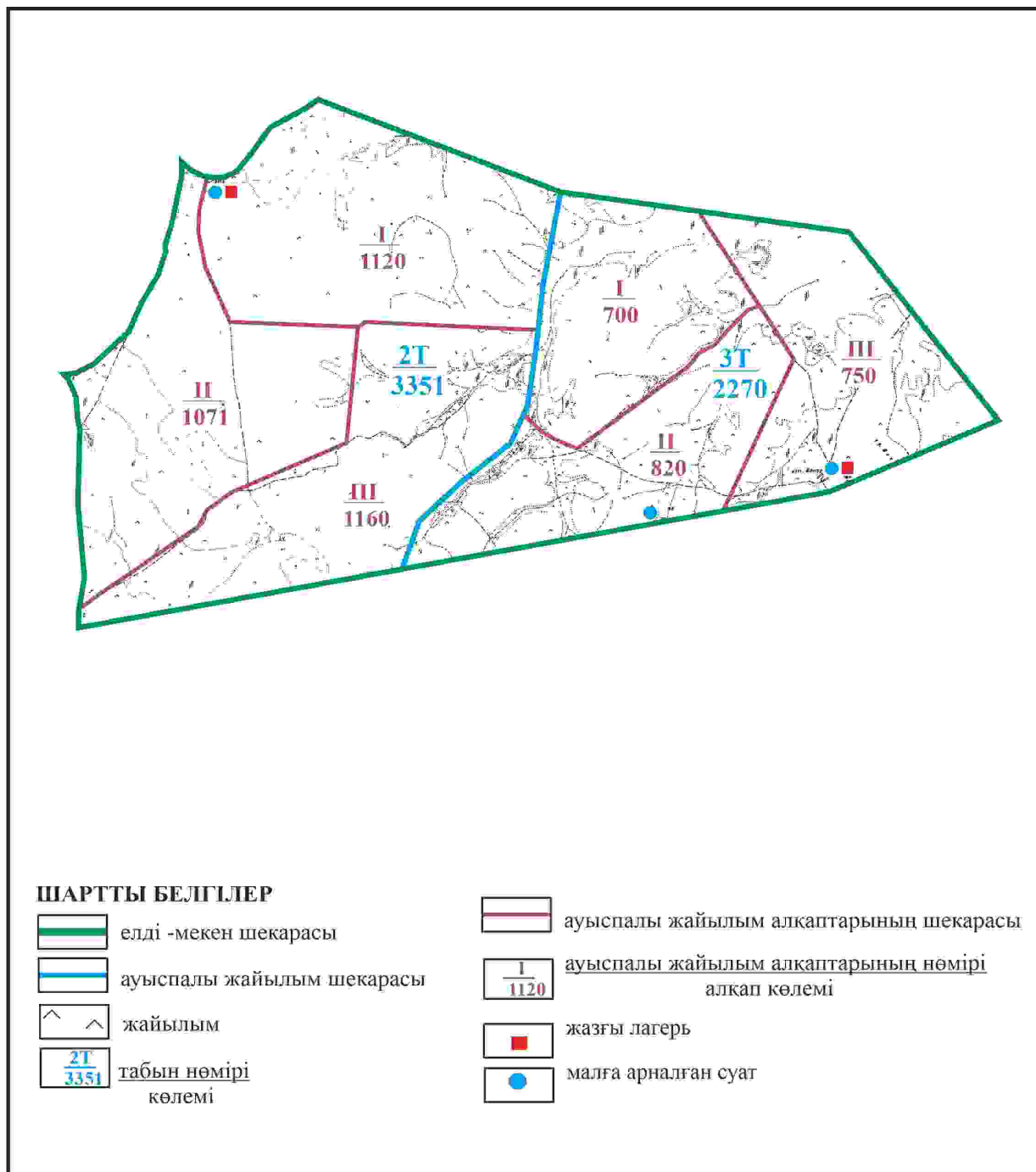
Қарқаралы аудандық мәслихатының  
2024 жылғы 08 ақпандағы  
№ VIII-17/132 шешіміне  
390 қосымша

**Қарқаралы ауданы Нығмет Нұрмақов ауылдық округі 5621 га көлемі алабарлық жер учаскесінің шекараларында Өсібай ауылының ауыл шаруашылығы жануарларының мал басын орналастыру үшін жайылымдарды қайта бөлу схемасы**



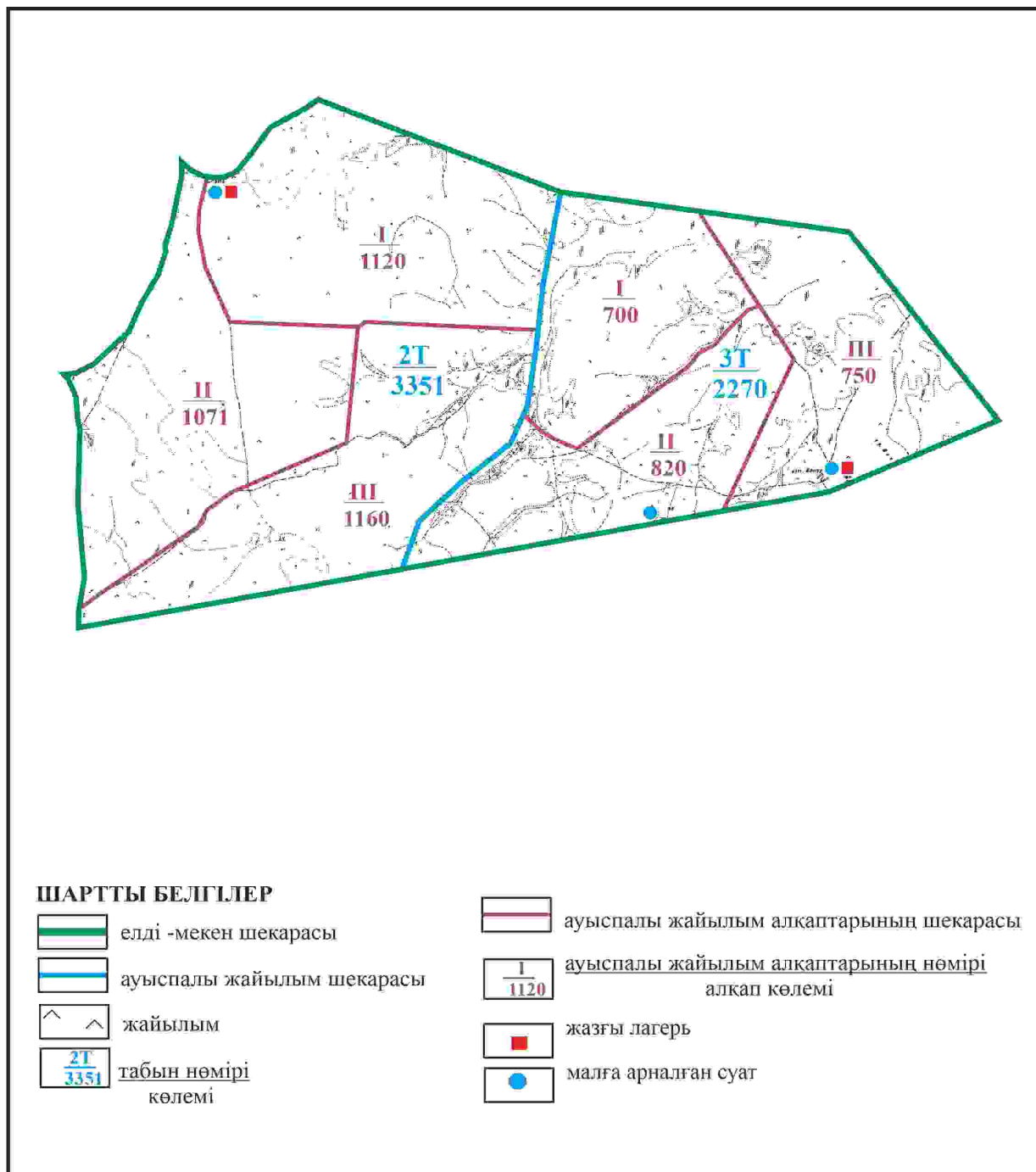
Қарқаралы аудандық мәслихатының  
2024 жылғы 08 ақпандағы  
№ VIII-17/132 шешіміне  
391 қосымша

Қарқаралы ауданы Нығмет Нұрмақов ауылдық округі 5621 га көлемі алабарлық жер учаскесінің шекараларында Өсібай ауылының жайылымдық инфрақұрылым объектілерінің, жайылым алаңдарының және сыртқы және ішкі шекаларының схемасы



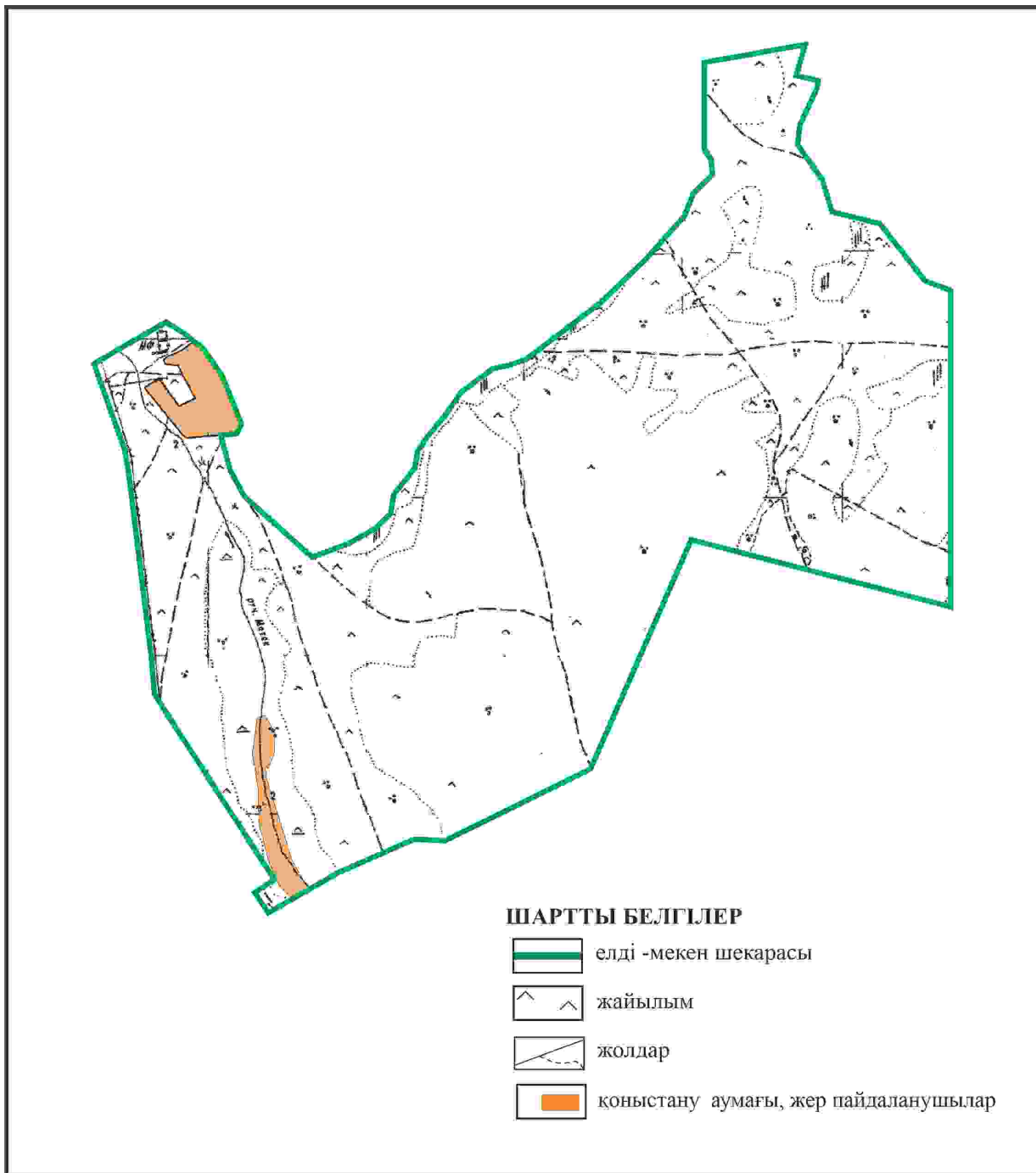
Қарқаралы аудандық мәслихатының  
2024 жылғы 08 ақпандағы  
№ VIII-17/132 шешіміне  
392 қосымша

Қарқаралы ауданы Нығмет Нұрмақов ауылдық округі 5621 га көлемі алабарлық жер учаскесінің шекараларында Өсібай ауылының жайылым пайдаланушылардың су көздеріне қол жеткізу схемасы



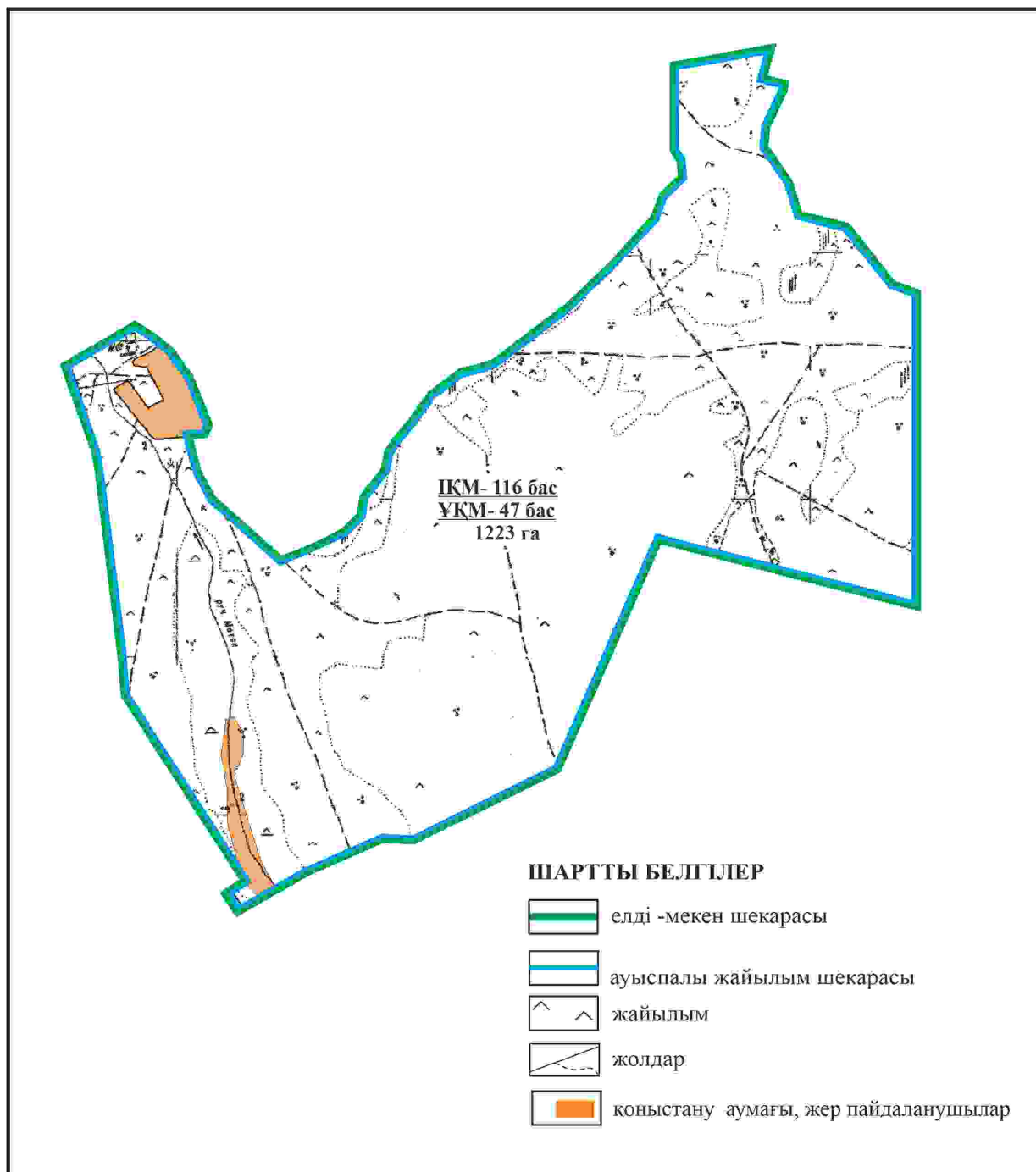
Қарқаралы аудандық мәслихатының  
 2024 жылғы 08 ақпандағы  
 № VIII-17/132 шешіміне  
 393 қосымша

**Қарқаралы ауданы Нығмет Нұрмақов ауылдық округі Қолбасы ауылының аумағындағы жер учаскелерінің меншік иеленушілері мен жер пайдаланушылардың жайлымдарын орналастыру схемасы**



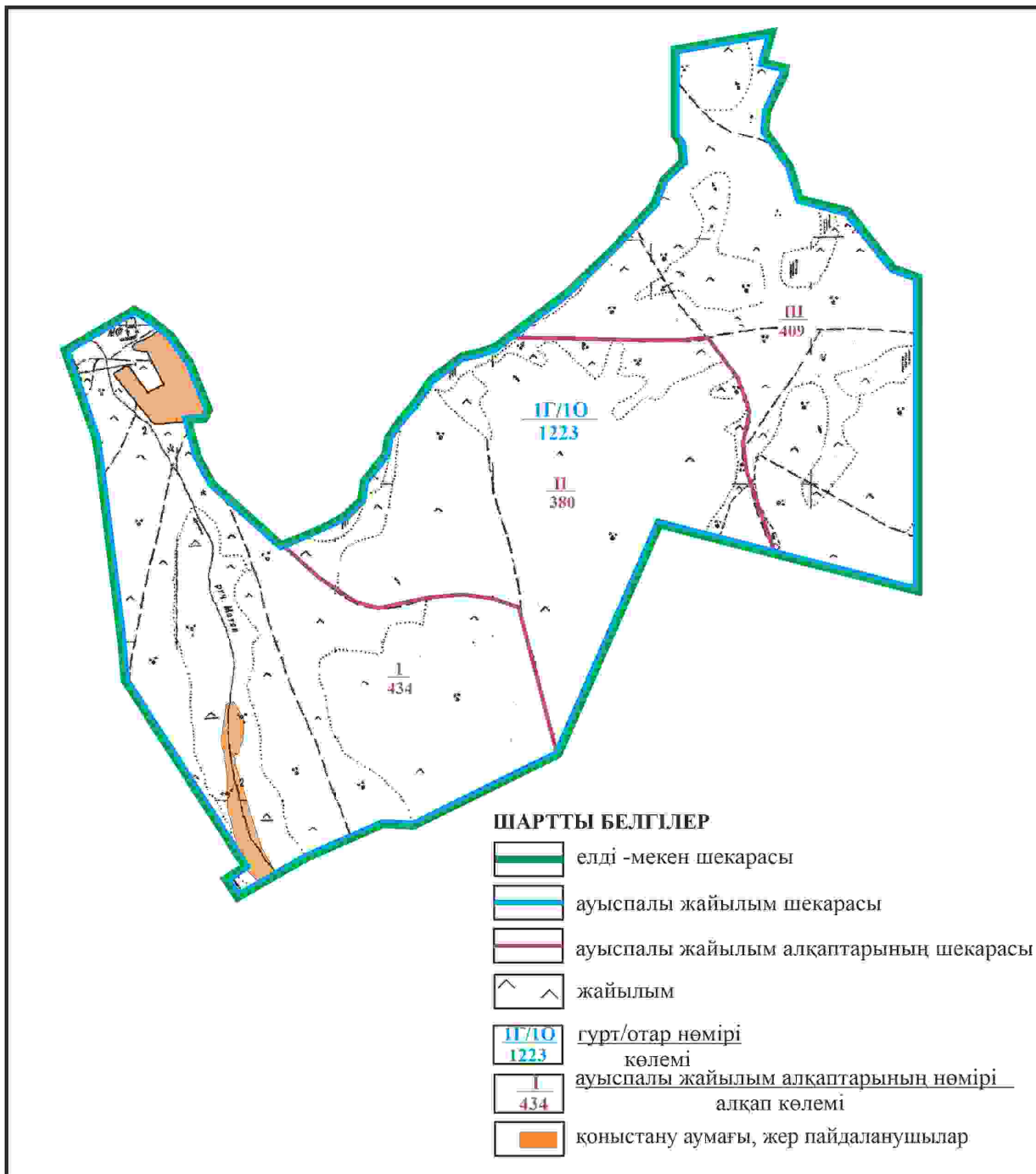
Қарқаралы аудандық мәслихатының  
2024 жылғы 08 ақпандағы  
№ VIII-17/132 шешіміне  
394 қосымша

**Қарқаралы ауданы Нығмет Нұрмақов ауылдық округі Қолбасы ауылының шекараларында ауыл шаруашылығы жануарларының мал басын орналастыру үшін жайылымдарды қайта бөлу схемасы**



Қарқаралы аудандық мәслихатының  
2024 жылғы 08 ақпандағы  
№ VIII-17/132 шешіміне  
395 қосымша

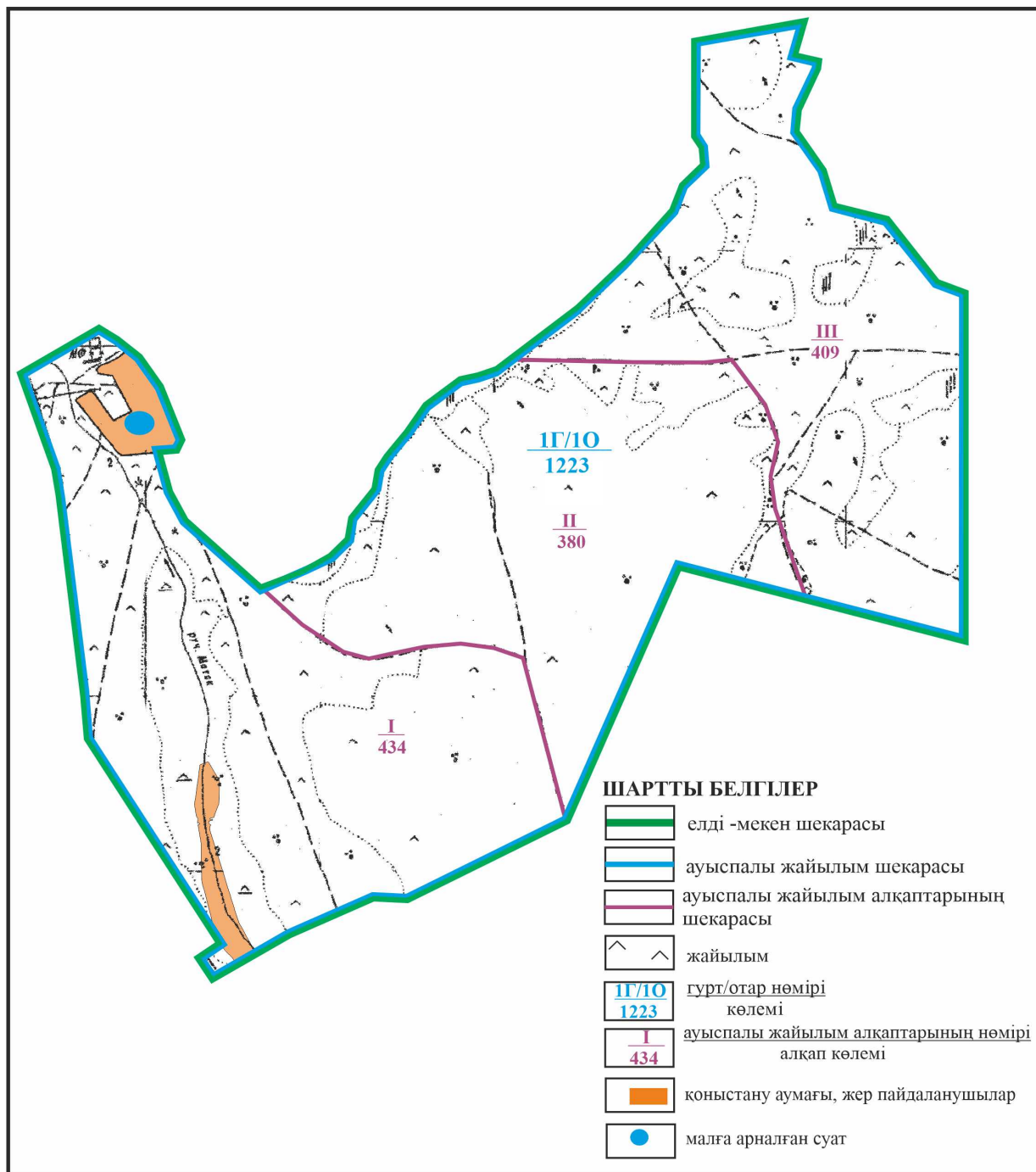
**Қарқаралы ауданы Нығмет Нұрмақов ауылдық округі Қолбасы ауылының шекараларында жайылымдық инфрақұрылым объектілерінің, жайылым аландарының және сыртқы және ішкі шекаларының схемасы**



Қарқаралы аудандық мәслихатының  
2024 жылғы 08 ақпандағы  
№ VIII-17/132 шешіміне  
396 – қосымша

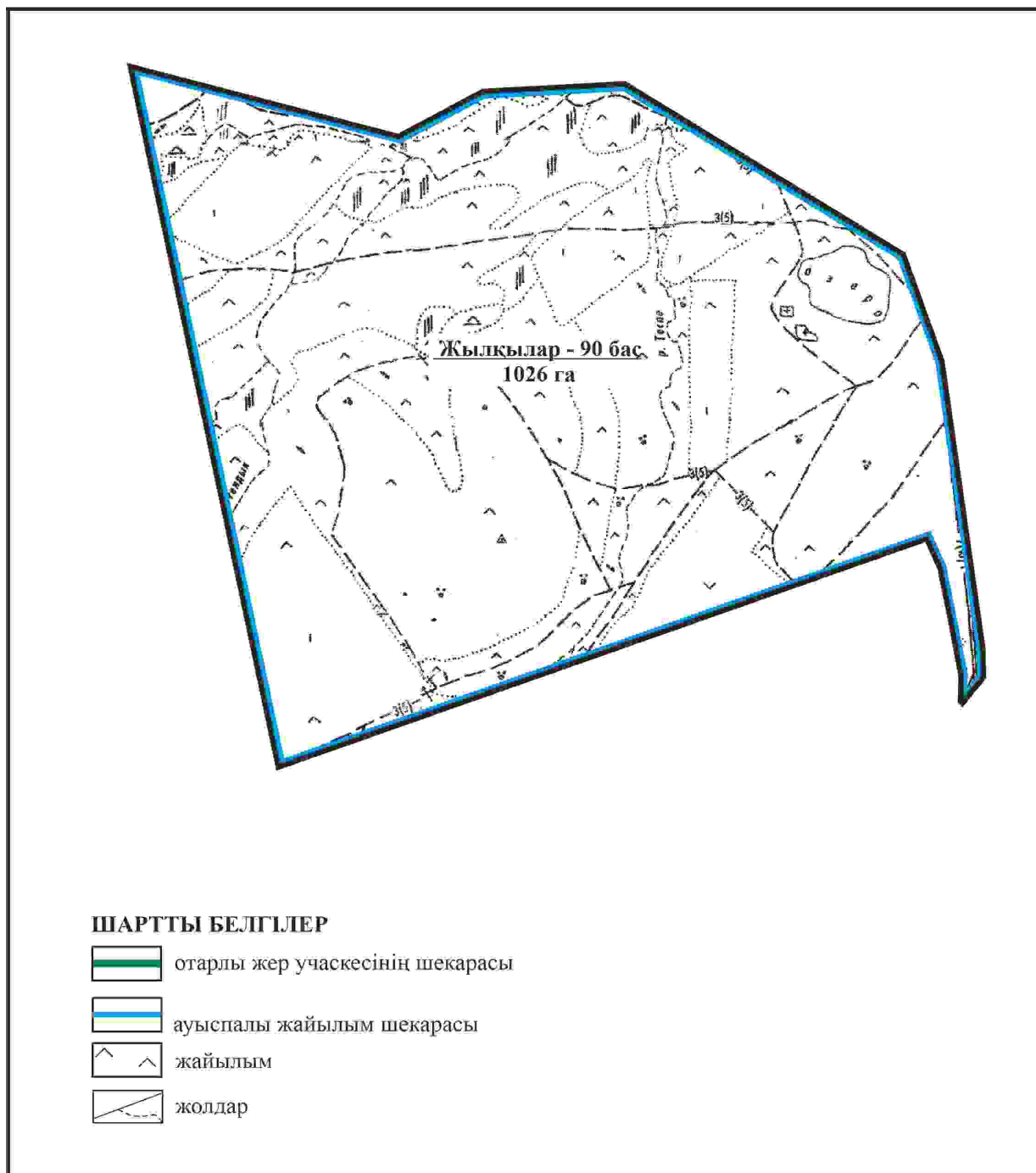
**Қарқаралы ауданы Нығмет Нұрмақов ауылдық округі Қолбасы ауылының шекараларында жайылым пайдаланушылардың су көздеріне қол жеткізу схемасы**





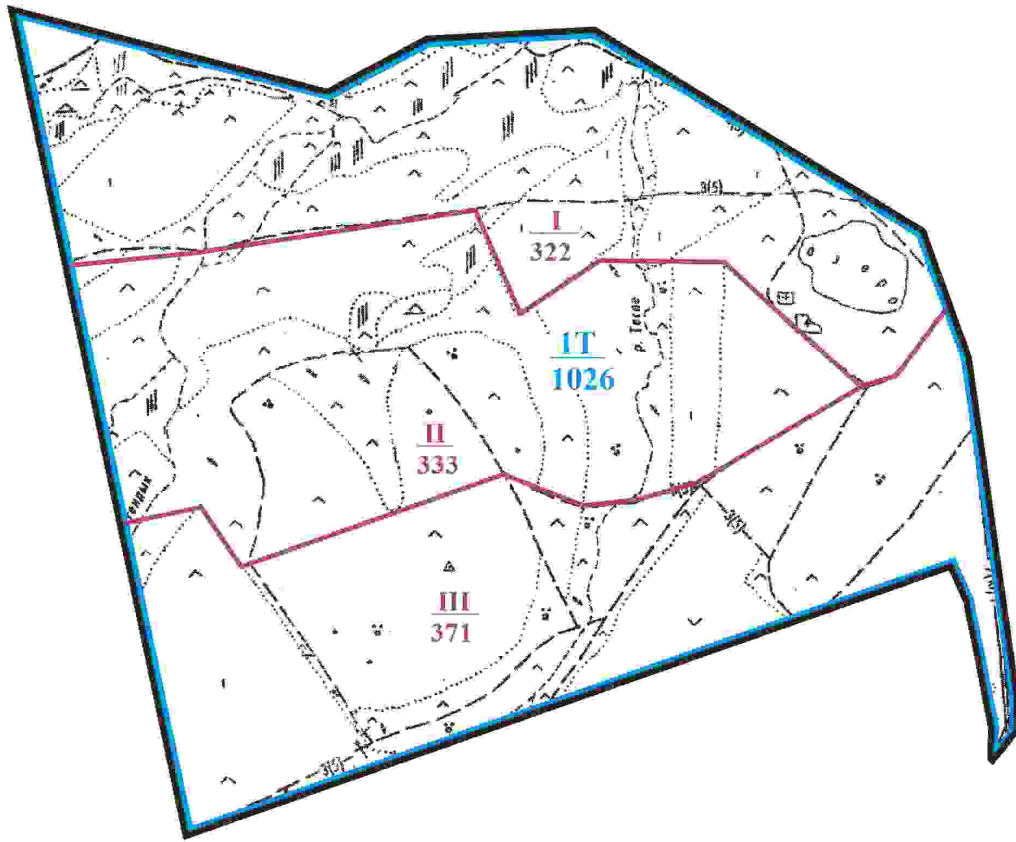
Қарқаралы аудандық мәслихатының  
2024 жылғы 08 ақпандағы  
№ VIII-17/132 шешіміне  
397 қосымша

**Қарқаралы ауданы Нығмет Нұрмақов ауылдық округі 1026 га көлемі отарлы жер учаскесінің шекараларында Қолбасы ауылының ауыл шаруашылығы жануарларының мал басын орналастыру үшін жайылымдарды қайта бөлу схемасы**









Қарқаралы аудандық мәслихатының  
2024 жылғы 08 ақпандағы  
№ VIII-17/132 шешіміне  
398 қосымша

**Қарқаралы ауданы Нығмет Нұрмақов ауылдық округі 1026 га көлемі отарлы жер учаскесінің шекараларында Қолбасы ауылының жайылымдық инфрақұрылым объектілерінің, жайылым аландарының және сыртқы және ішкі шекаларының схемасы**

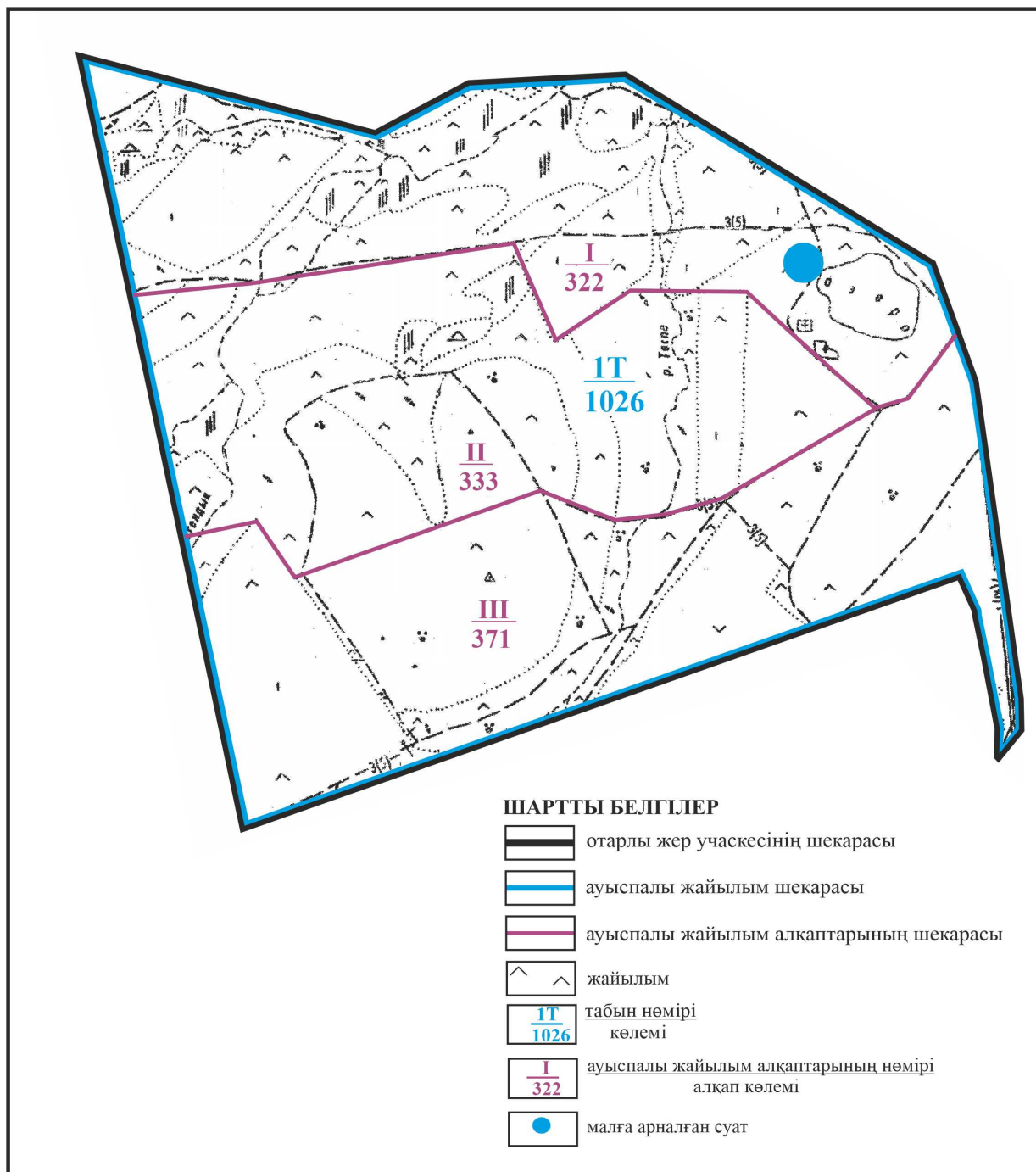


**ШАРТТЫ БЕЛГІЛЕР**

	отарлы жер учаскесінің шекарасы
	ауыспалы жайылым шекарасы
	ауыспалы жайылым алқаптарының шекарасы
	жайылым
	табын нөмірі көлемі
	ауыспалы жайылым алқаптарының нөмірі алқап көлемі

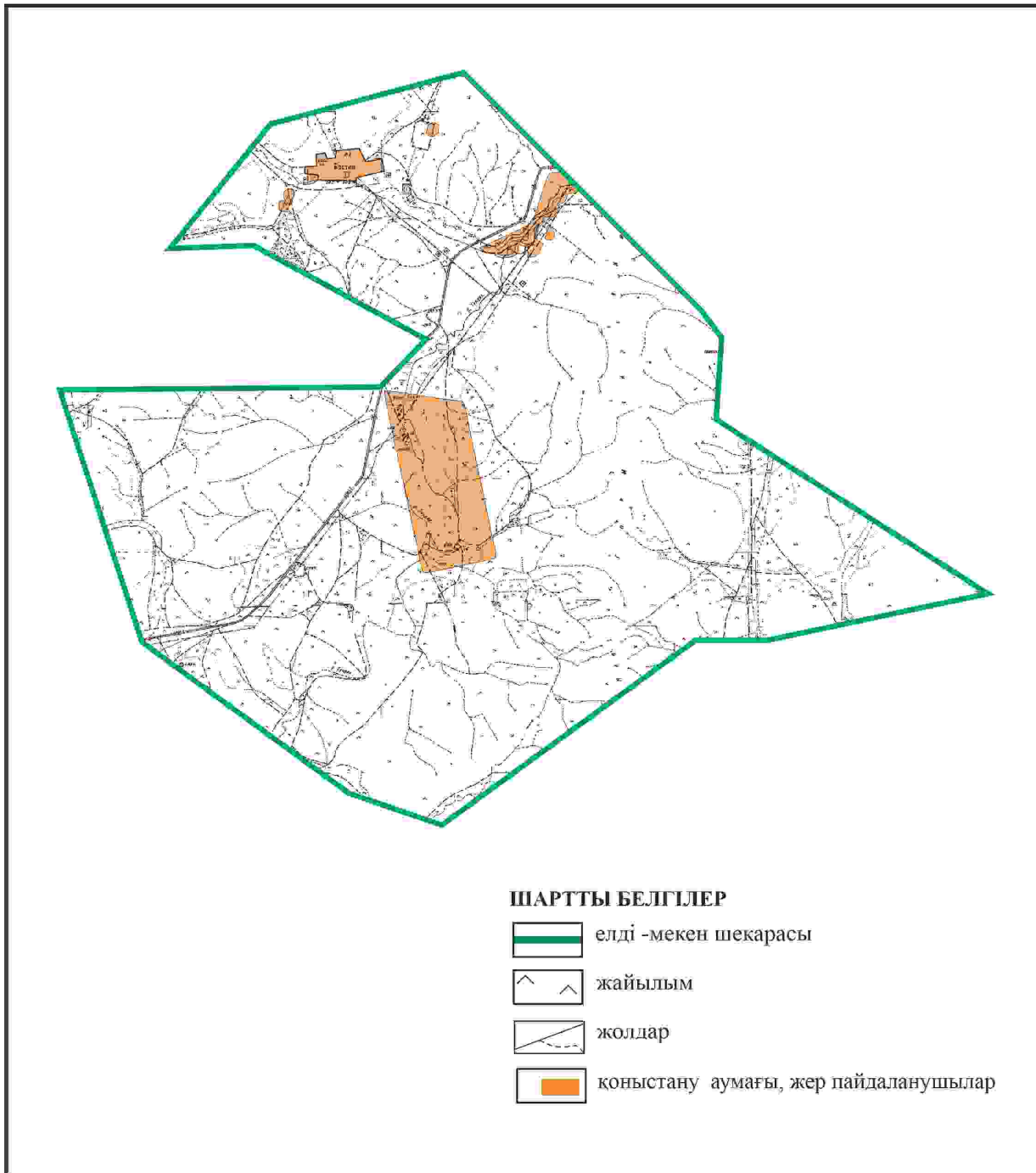
Қарқаралы аудандық мәслихатының  
2024 жылғы 08 ақпандағы  
№ VIII-17/132 шешіміне  
399 қосымша

**Қарқаралы ауданы Нығмет Нұрмақов ауылдық округі 1026 га көлемі отарлы жер учаскесінің шекараларында Қолбасы ауылының жайылым пайдаланушылардың су көздеріне қол жеткізу схемасы**



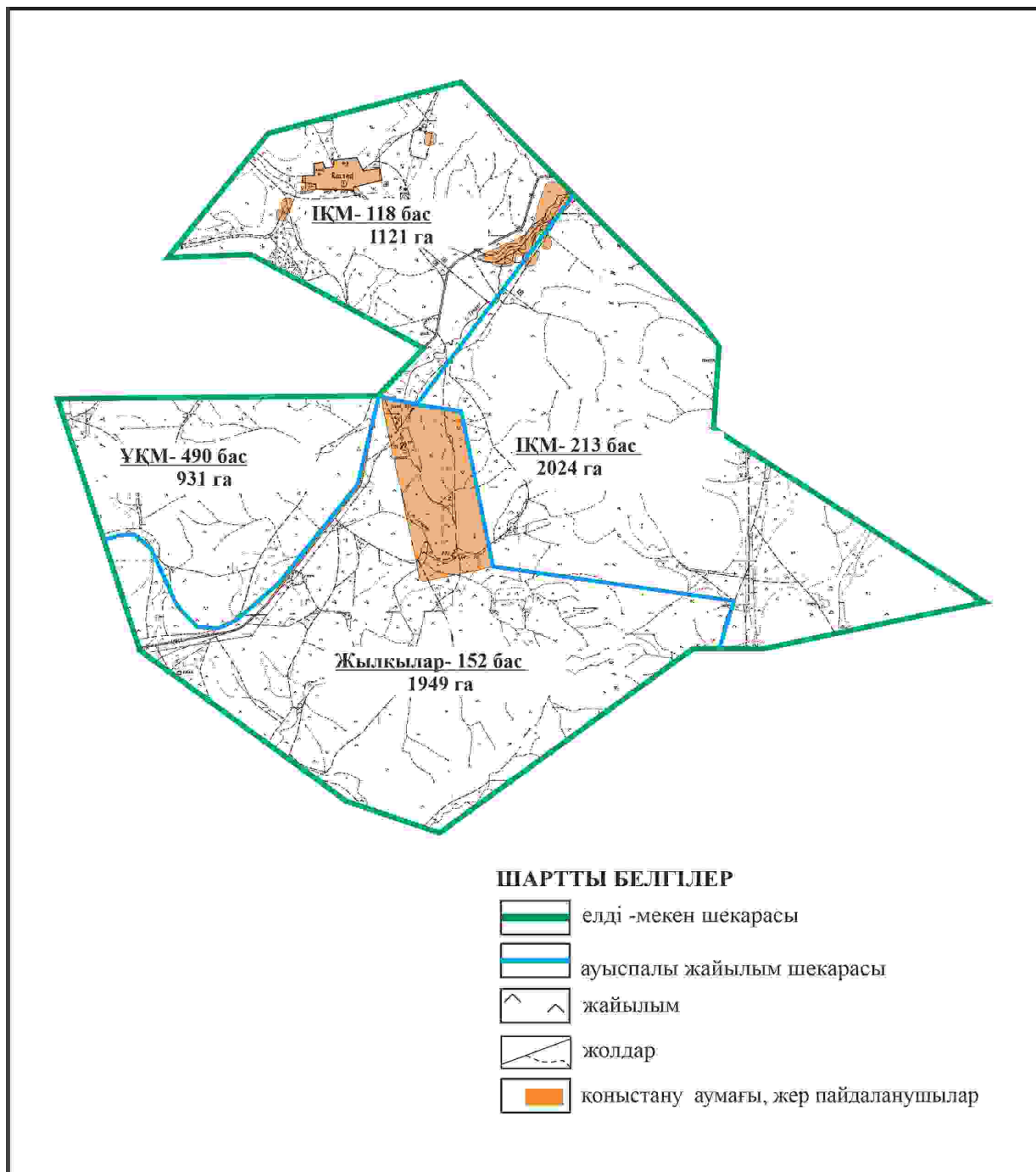
Қарқаралы аудандық мәслихатының  
2024 жылғы 08 ақпандағы  
№ VIII-17/132 шешіміне  
400 қосымша

**Қарқаралы ауданы Нығмет Нұрмақов ауылдық округі Бастал ауылының аумағындағы жер учаскелерінің меншік иеленушілері мен жер пайдаланушылардың жайылымдарын орналастыру схемасы**



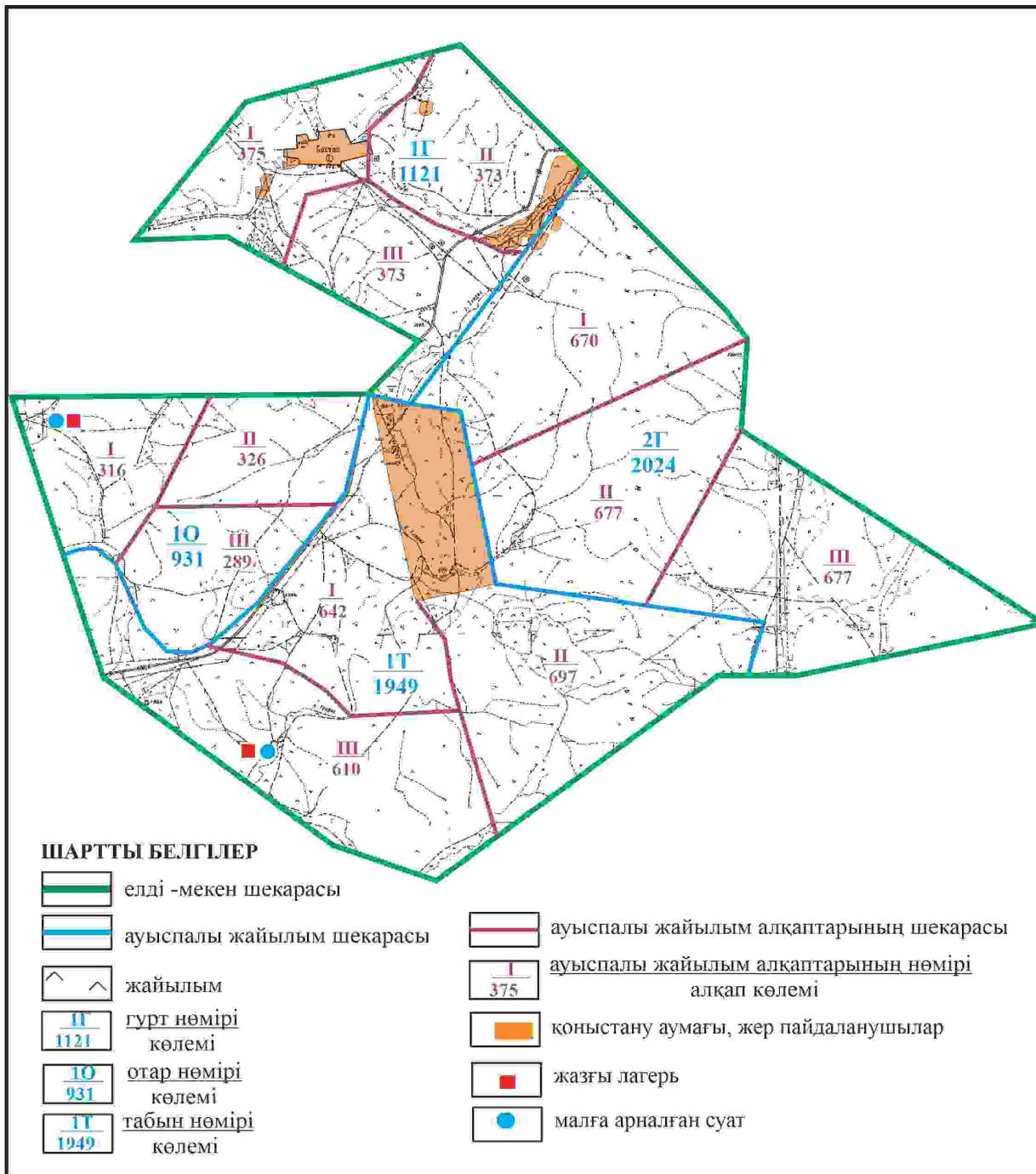
Қарқаралы аудандық мәслихатының  
2024 жылғы 08 ақпандағы  
№ VIII-17/132 шешіміне  
401 қосымша

**Қарқаралы ауданы Нығмет Нұрмақов ауылдық округі Бастал ауылының шекараларында ауыл шаруашылығы жануарларының мал басын орналастыру үшін жайылымдарды қайта бөлу схемасы**



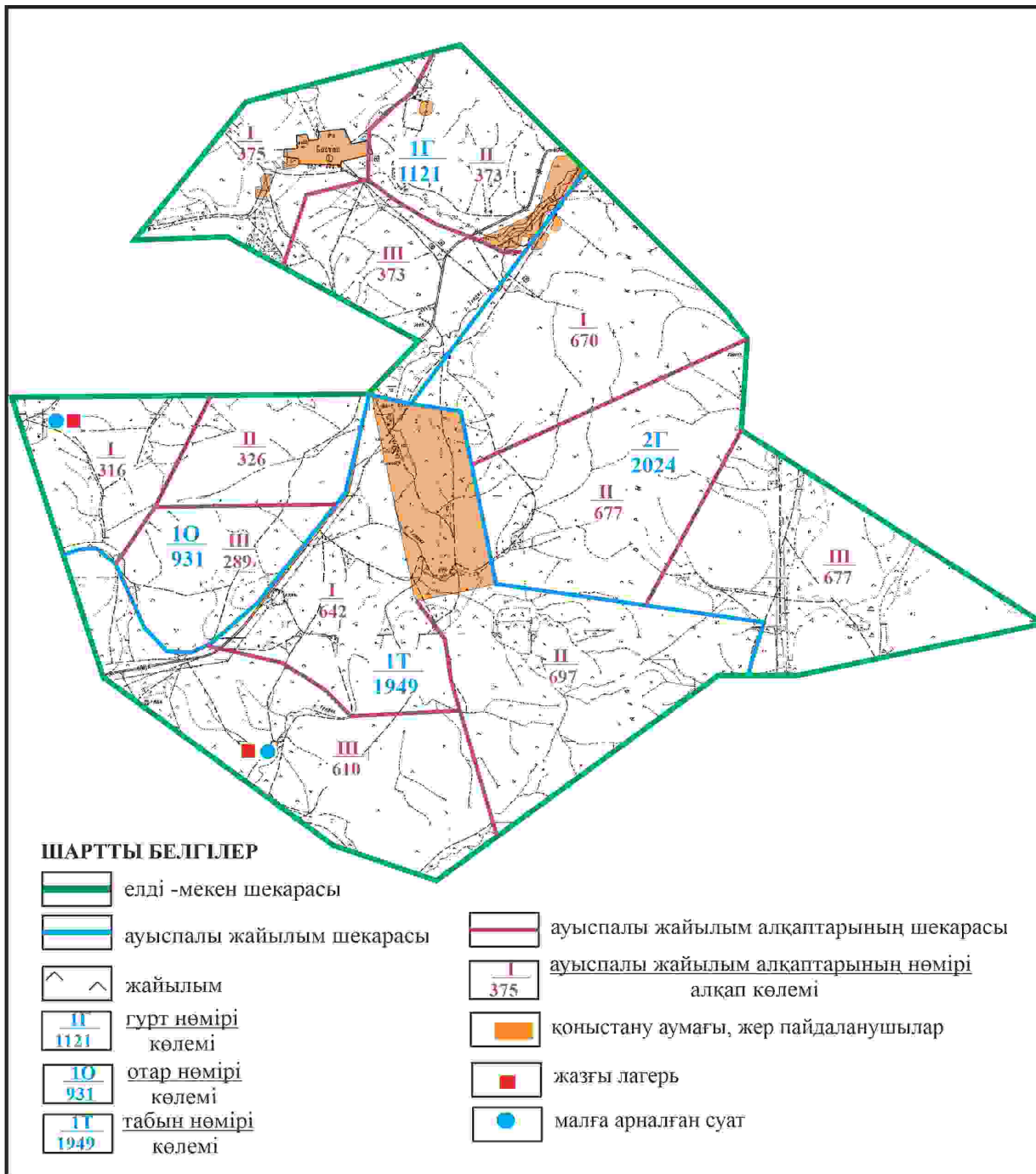
Қарқаралы аудандық мәслихатының  
 2024 жылғы 08 ақпандағы  
 № VIII-17/132 шешіміне  
 402 қосымша

**Қарқаралы ауданы Нығмет Нұрмақов ауылдық округі Бастал ауылының шекараларында жайылымдық инфрақұрылым бъектілерінің, жайылым аландарының және сыртқы және ішкі шекаларының схемасы**



Қарқаралы аудандық мәслихатының  
2024 жылғы 08 ақпандағы  
№ VIII-17/132 шешіміне  
403 қосымша

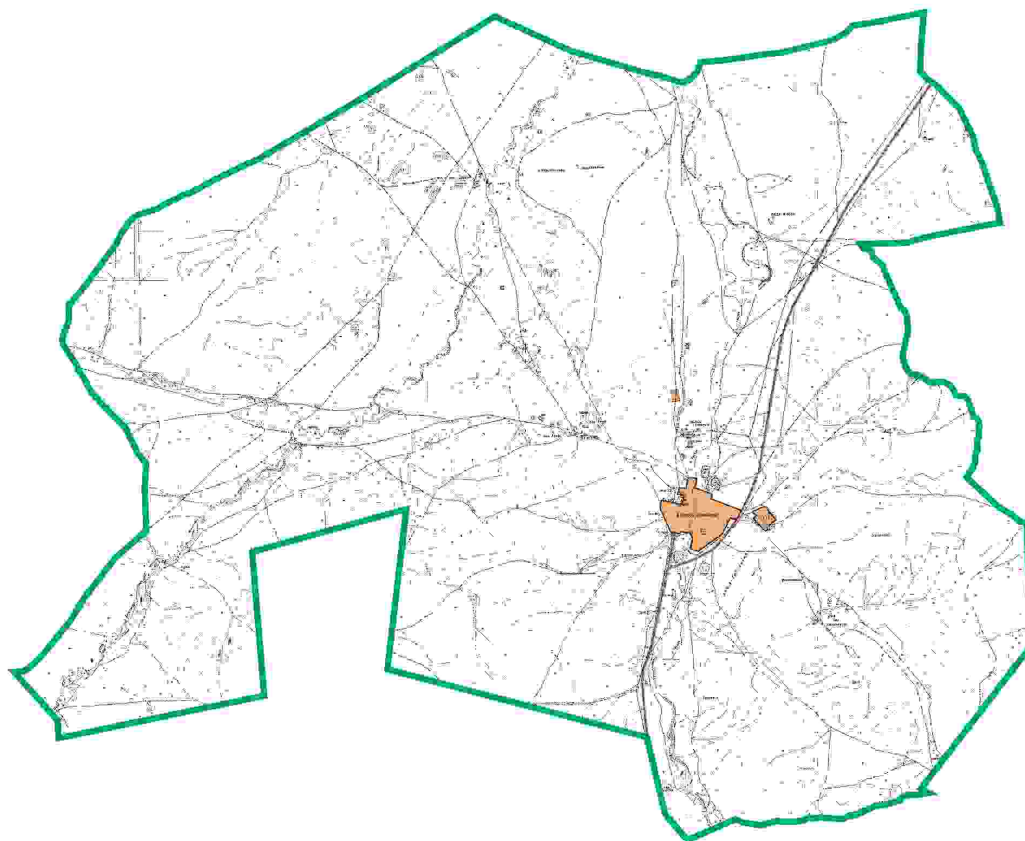
**Қарқаралы ауданы Нығмет Нұрмақов ауылдық округі Бастал ауылының шекараларында жайылым пайдаланушылардың су көздеріне қол жеткізу схемасы**







Қарқаралы аудандық мәслихатының  
2024 жылғы 08 ақпандағы  
№ VIII-17/132 шешіміне  
404 қосымша

**Қарқаралы ауданы Тәттімбет ауылдық округі Ақтасты ауылының аумағындағы жер учаскелерінің меншік иеленушілері мен жер пайдаланушылардың жайылымдарының орналастыру схемасы**



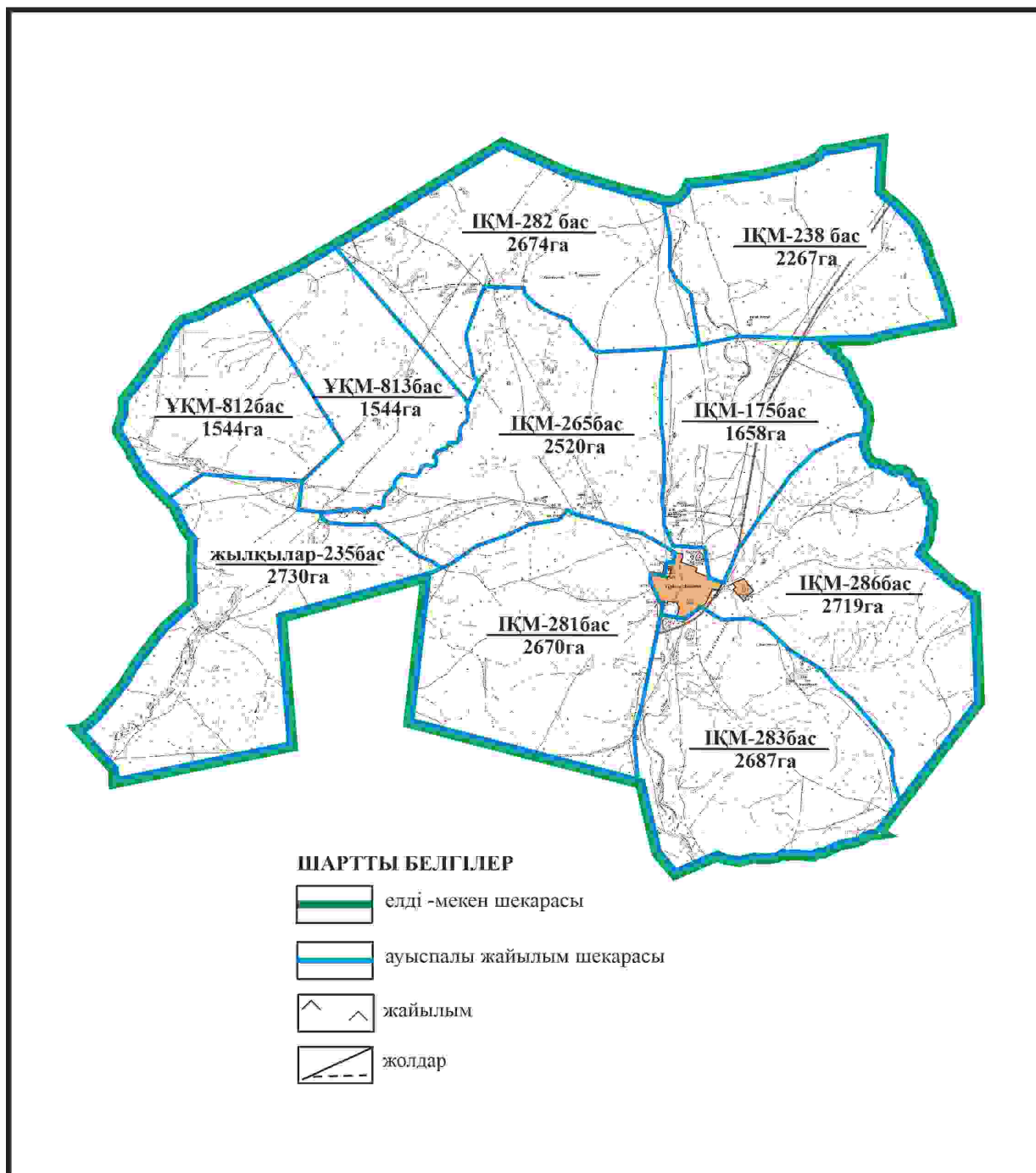


**ШАРТТЫ БЕЛГІЛЕР**

-  елді-мекен шекарасы
-  жайылым
-  жолдар
-  тұрғын ауданы, жер пайдаланушылар

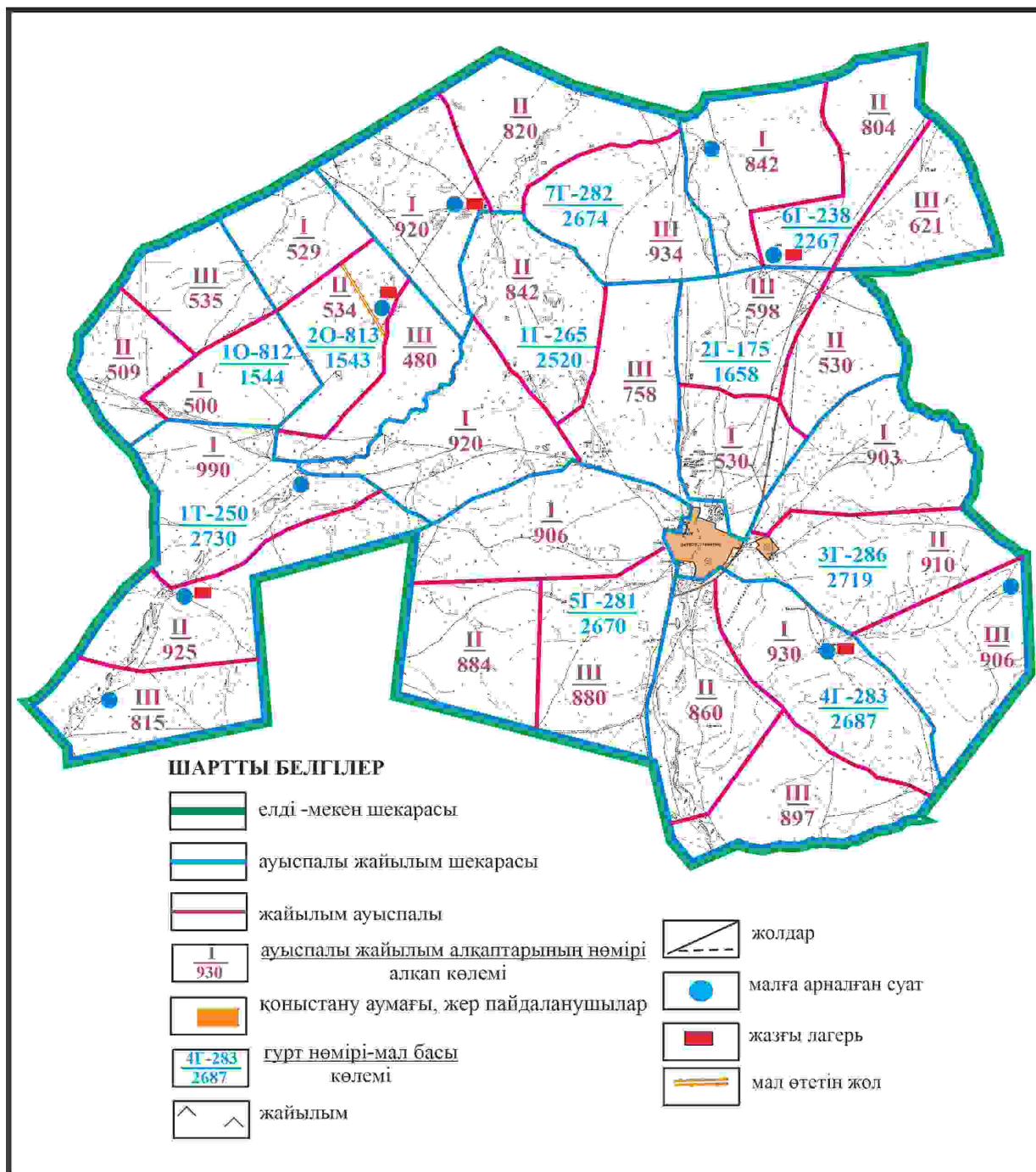
Қарқаралы аудандық мәслихатының  
2024 жылғы 08 ақпандағы  
№ VIII-17/132 шешіміне  
405 қосымша

**Қарқаралы ауданы Тәтгімбет ауылдық округі Ақтасты ауылының шекараларында ауыл шаруашылығы жануарларының мал басын орналастыру үшін жайылымдарды қайта бөлу схемасы**



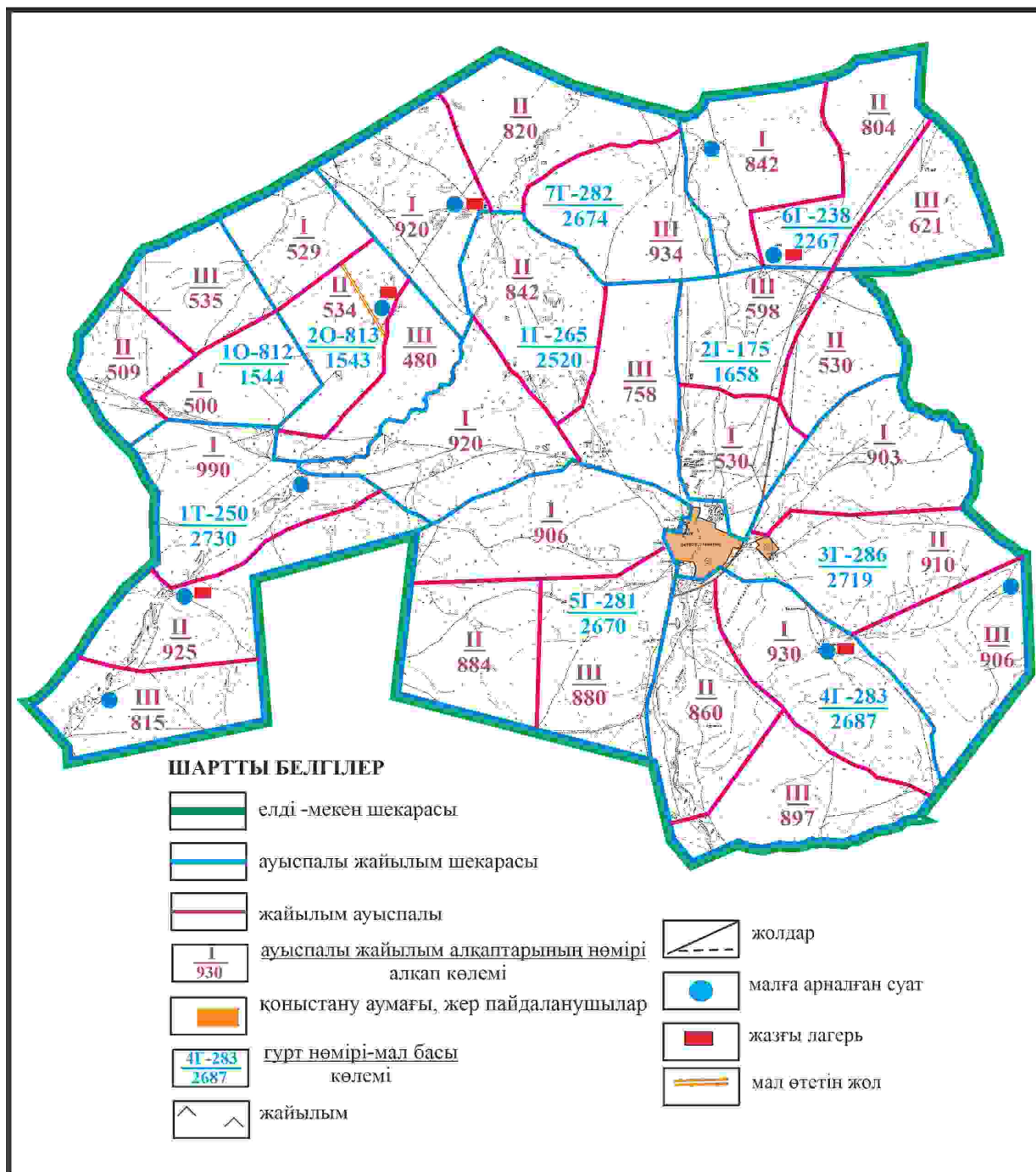
Қарқаралы аудандық мәслихатының  
 2024 жылғы 08 ақпандағы  
 № VIII-17/132 шешіміне  
 406 қосымша

**Қарқаралы ауданы Тәтгімбет ауылдық округі Ақтасты ауылының шекараларында жайылымдық инфрақұрылым объектілерінің, жайылым алаңдарының және сыртқы және ішкі шекараларының схемасы**



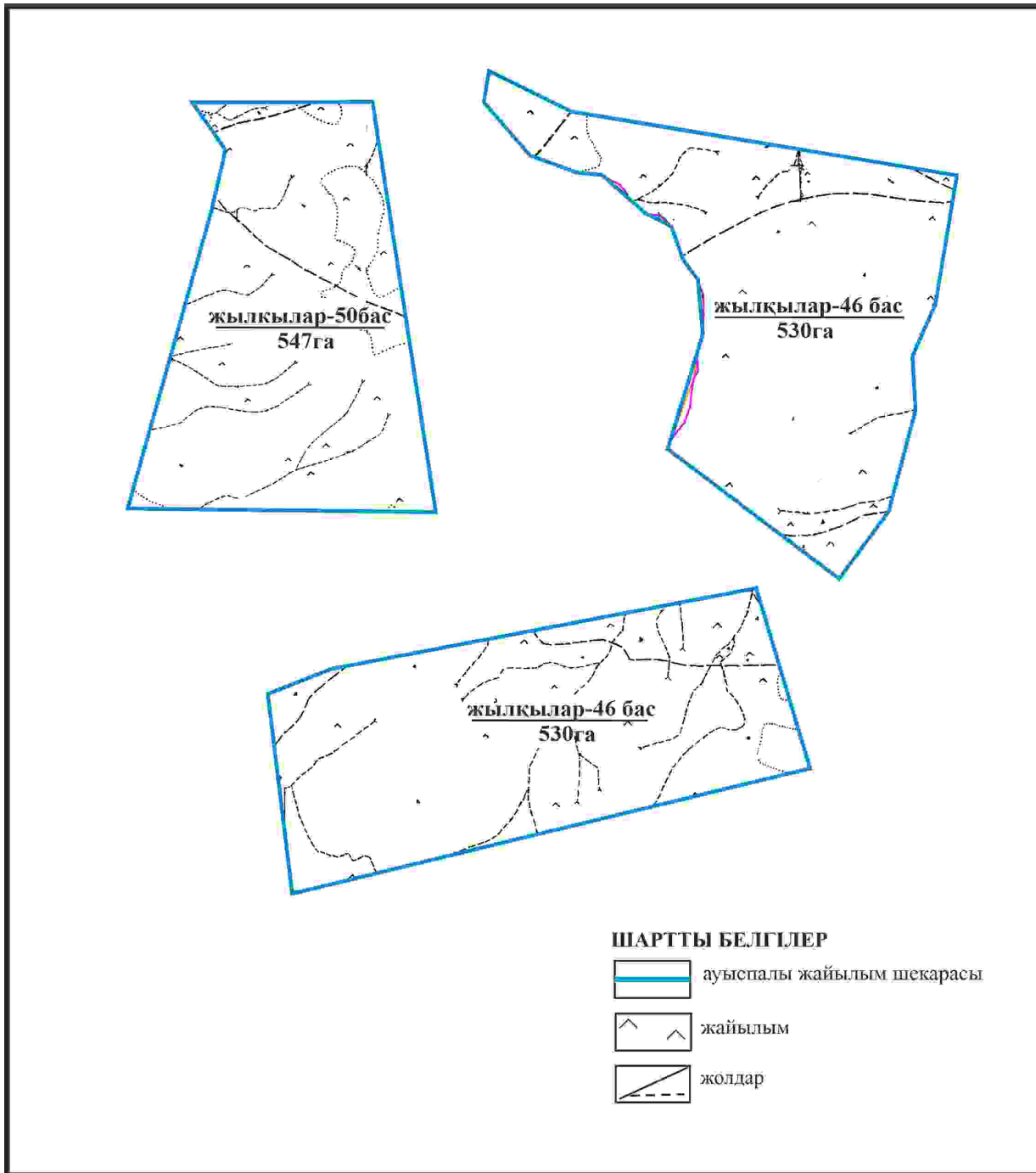
Қарқаралы аудандық мәслихатының  
2024 жылғы 08 ақпандағы  
№ VIII-17/132 шешіміне  
407 қосымша

**Қарқаралы ауданы Тәттімбет ауылдық округі Ақтасты ауылының шекараларында жайылым пайдаланушылардың су көздеріне қол жеткізу схемасы**



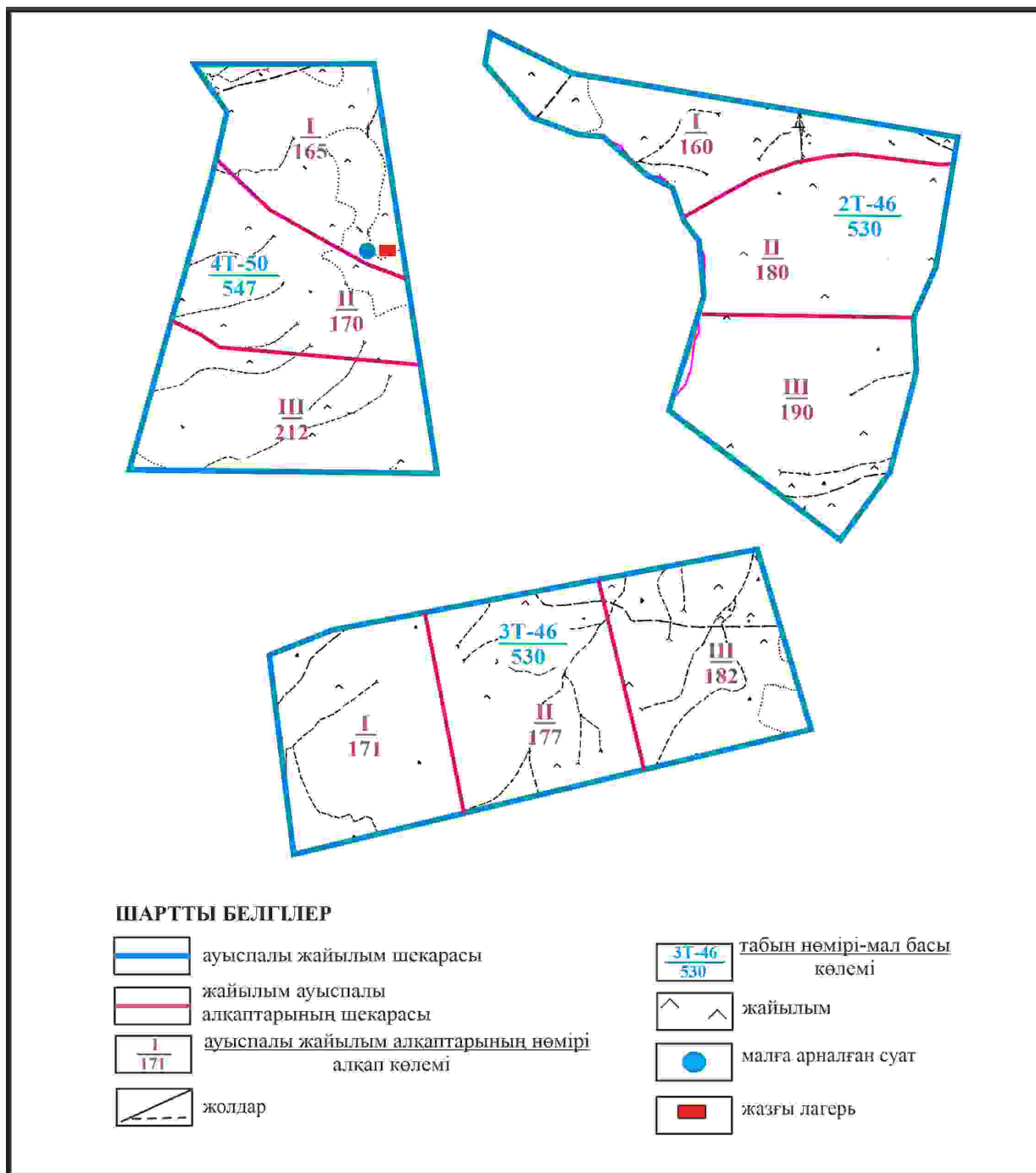
Қарқаралы аудандық мәслихатының  
2024 жылғы 08 ақпандағы  
№ VIII-17/132 шешіміне  
408 қосымша

**Қарқаралы ауданы Тәттімбет ауылдық округі отарлы жер учаскесінің шекараларында  
Ақтасты ауылының ауыл шаруашылығы жануарларының мал басын орналастыру үшін  
жайылымдарды қайта бөлу схемасы**



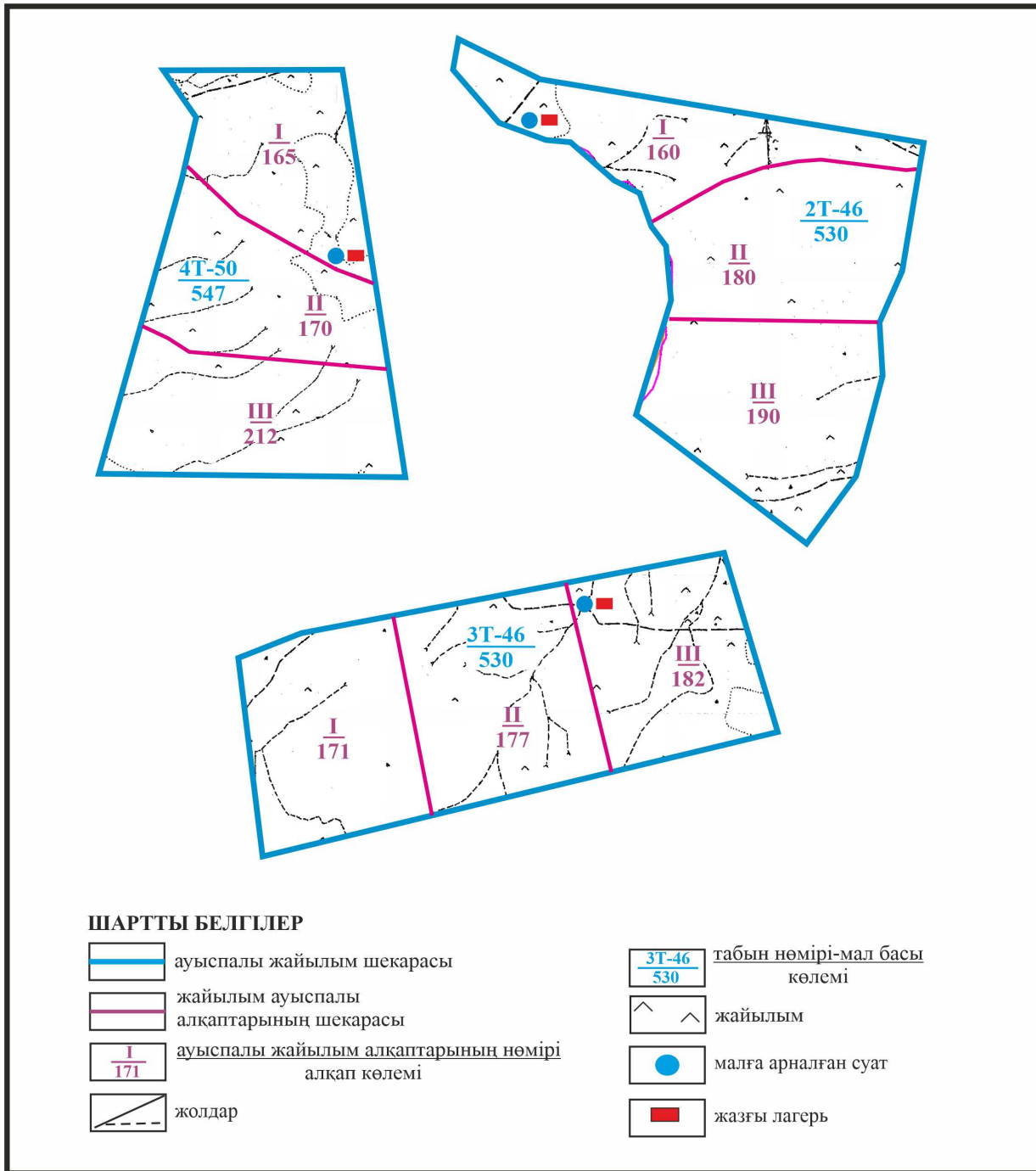
Қарқаралы аудандық мәслихатының  
2024 жылғы 08 ақпандағы  
№ VIII-17/132 шешіміне  
409 қосымша

**Қарқаралы ауданы Тәтгімбет ауылдық округі отарлы жер учаскесінің шекараларында  
Ақтасты ауылының жайылымдық инфрақұрылым объектілерінің, жайылым алаңдарының  
және сыртқы және ішкі шекараларының схемасы**



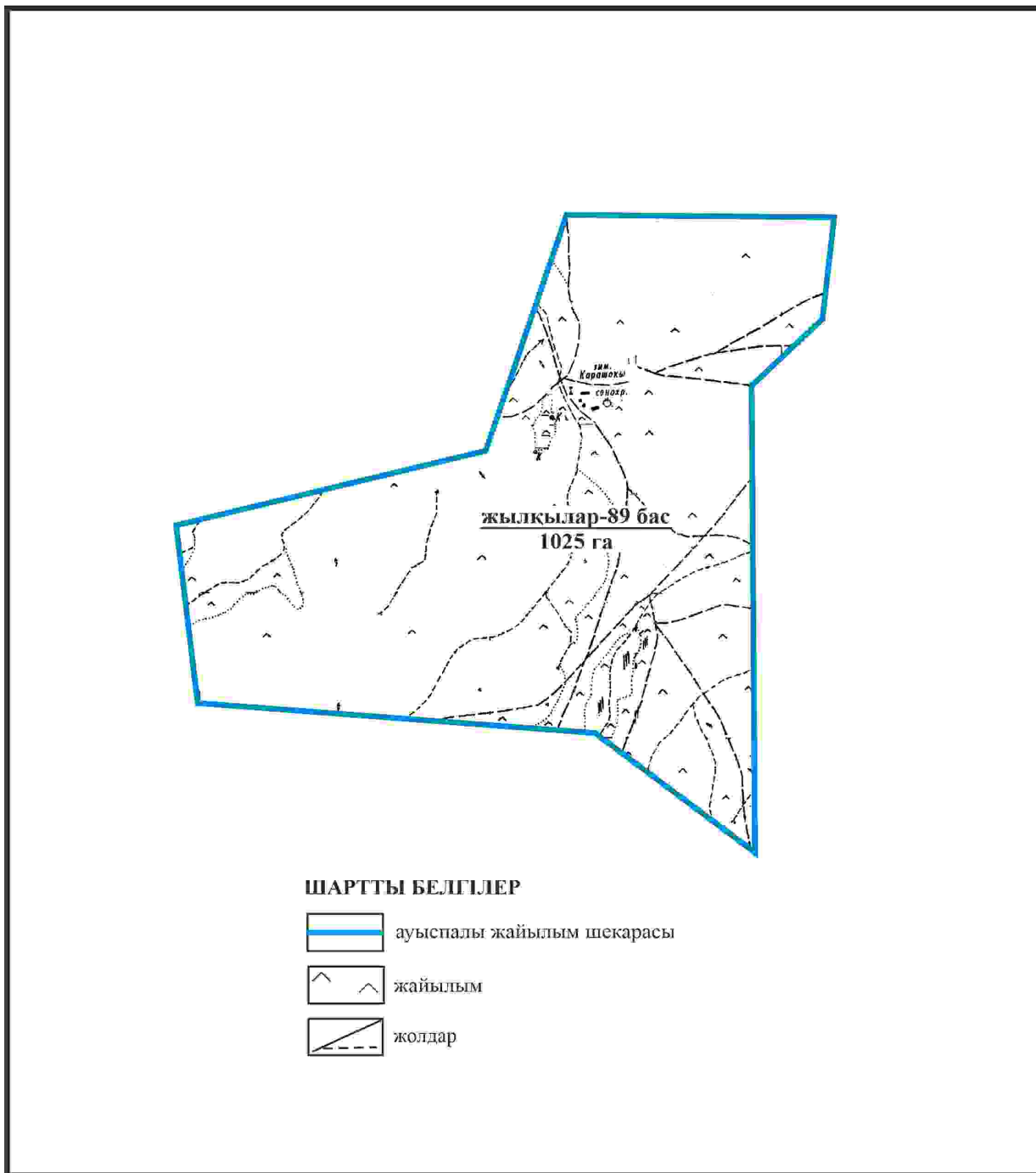
Қарқаралы аудандық мәслихатының  
 2024 жылғы 08 ақпандағы  
 № VIII-17/132 шешіміне  
 410 қосымша

**Қарқаралы ауданы Тәтгімбет ауылдық округі отарлы жер учаскесінің шекараларында  
 Ақтасты ауылының жайылым пайдаланушылардың су көздеріне қол жеткізу схемасы**



Қарқаралы аудандық мәслихатының  
 2024 жылғы 08 ақпандағы  
 № VIII-17/132 шешіміне  
 411 қосымша

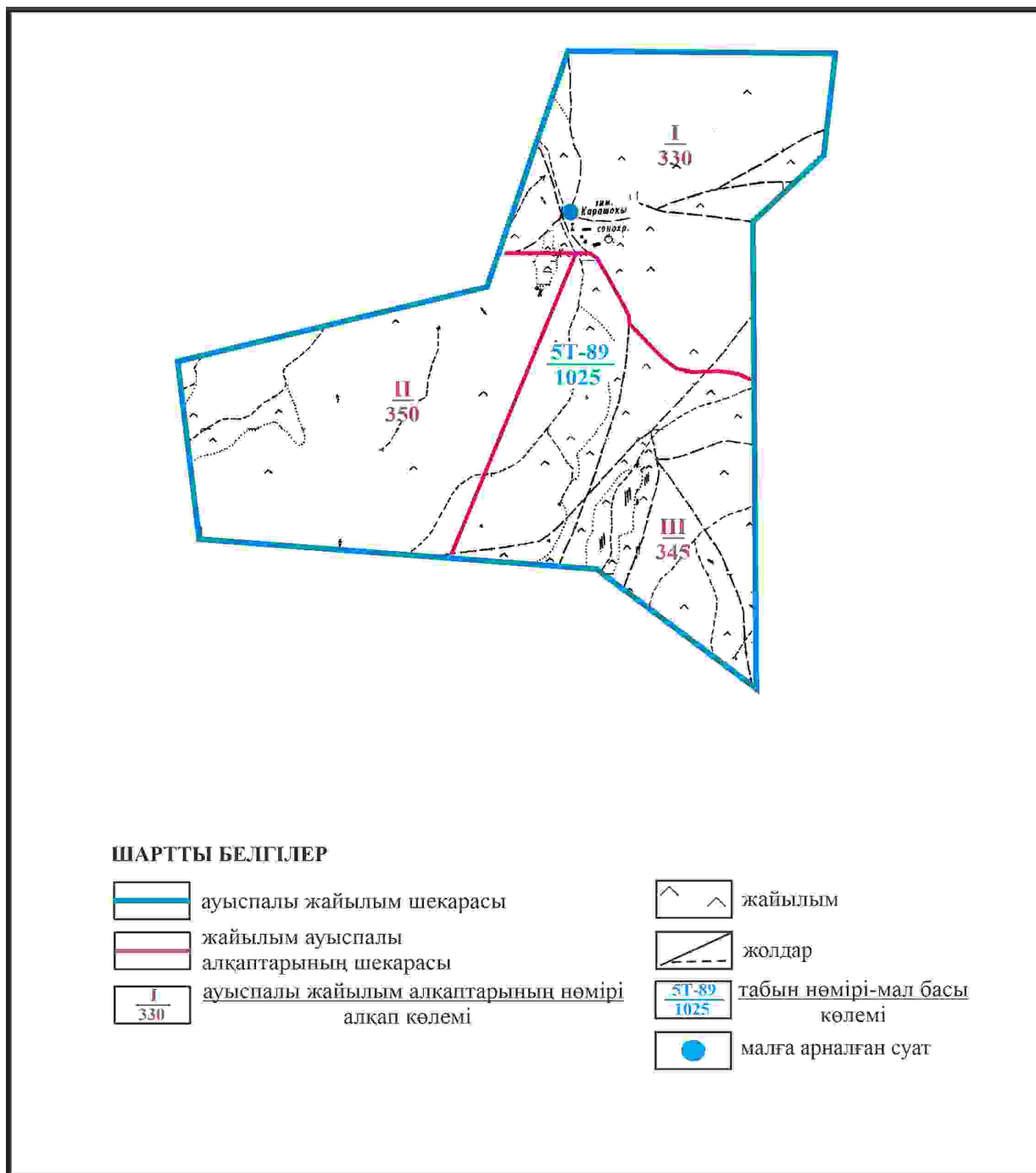
**Қарқаралы ауданы Тәтгімбет ауылдық округі отарлы жер учаскелерінің шекараларында Ақтасты ауылының ауыл шаруашылығы жануарларының мал басын орналастыру үшін жайылымдарды қайта бөлу схемасы**



Қарқаралы аудандық мәслихатының  
2024 жылғы 08 ақпандағы  
№ VIII-17/132 шешіміне  
412 қосымша

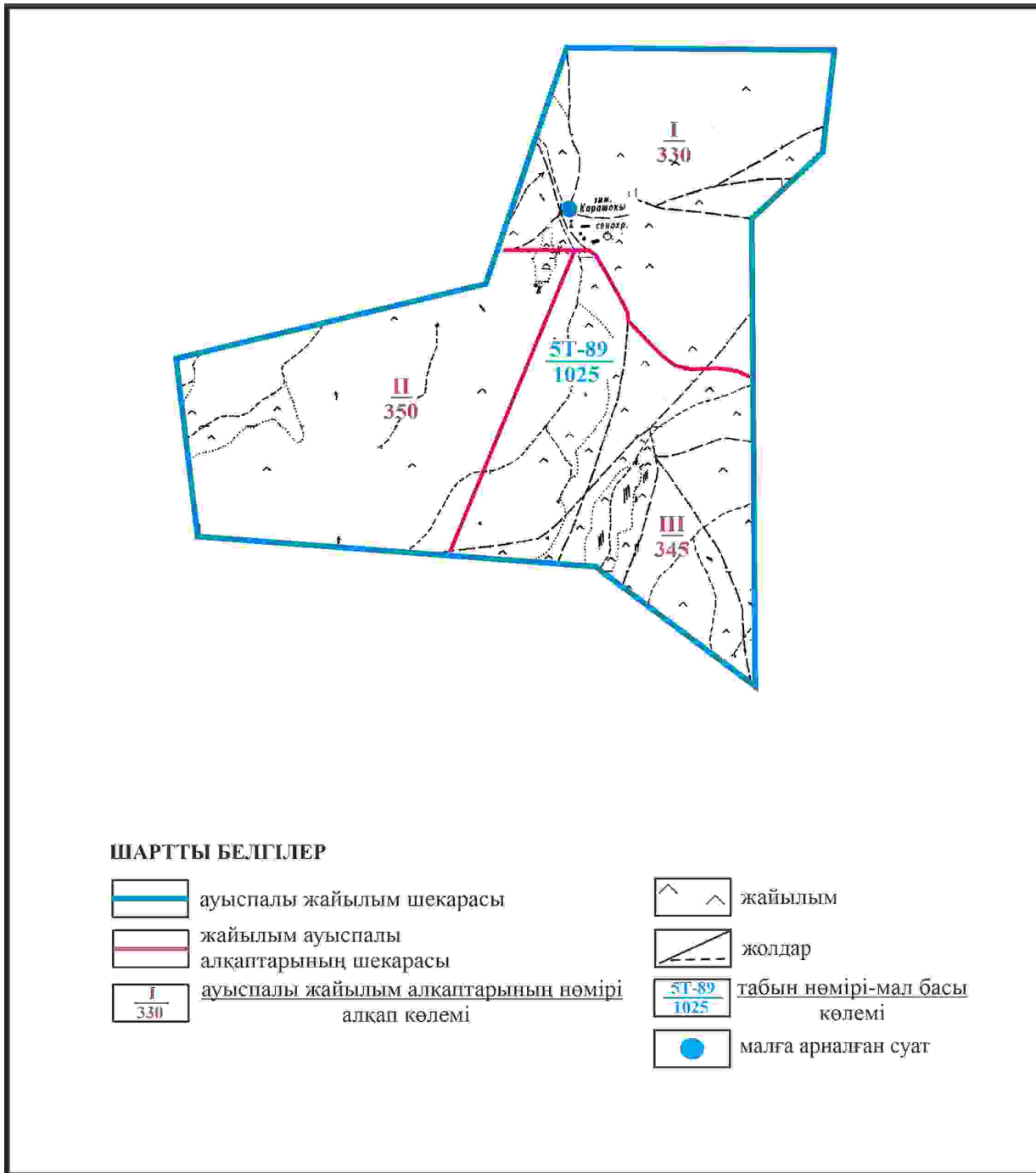
**Қарқаралы ауданы Тәтгімбет ауылдық округі отарлы жер учаскелерінің шекараларында  
Ақтасты ауылының жайылымдық инфрақұрылым объектілерінің, жайылым алаңдарының  
және сыртқы және ішкі шекараларының схемасы**





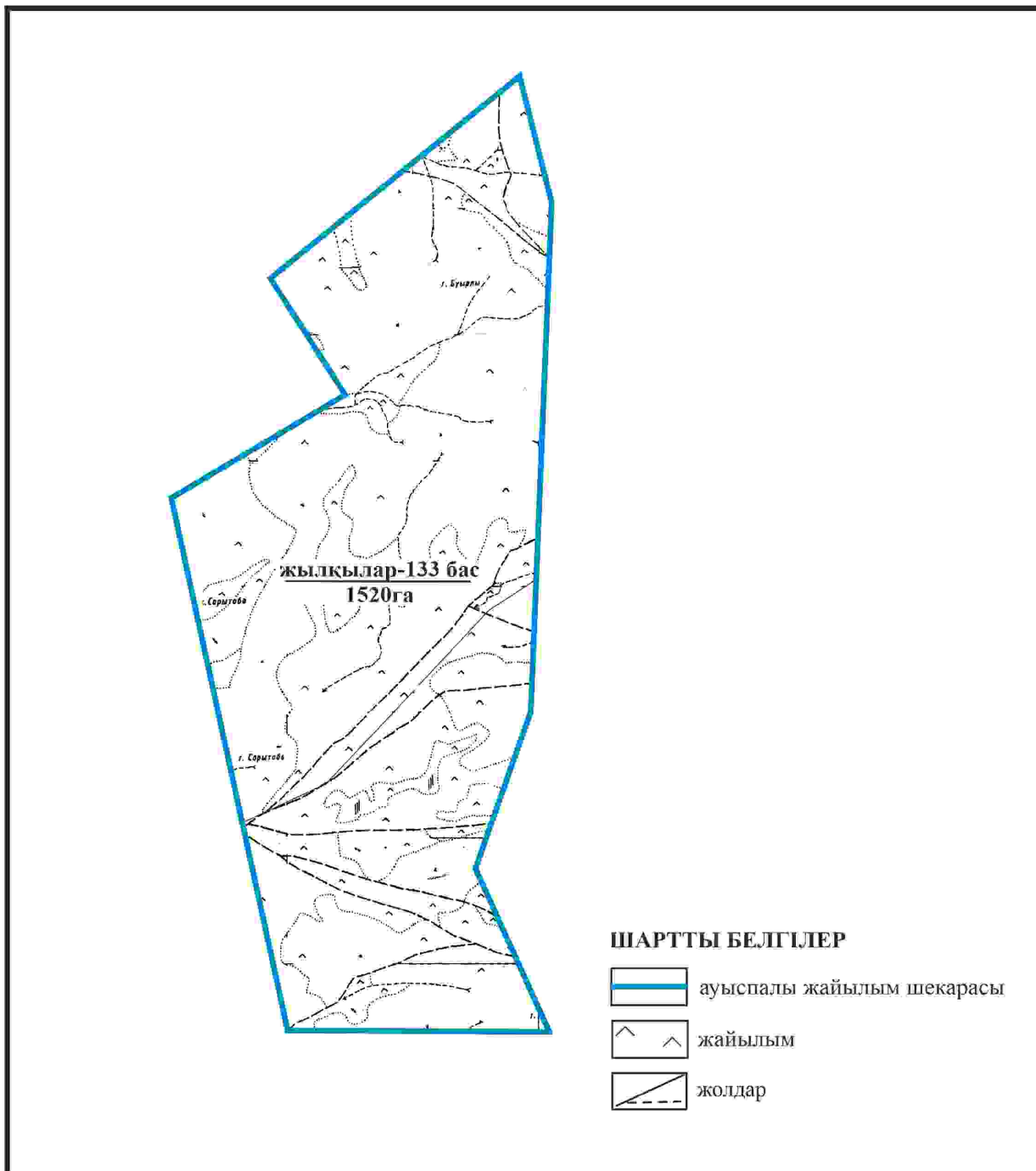
Қарқаралы аудандық мәслихатының  
 2024 жылғы 08 ақпандағы  
 № VIII-17/132 шешіміне  
 413 қосымша

**Қарқаралы ауданы Тәтгімбет ауылдық округі отарлы жер учаскесінің шекарасында Ақтасты ауылының жайылым пайдаланушылардың су көздеріне қол жеткізу схемасы**



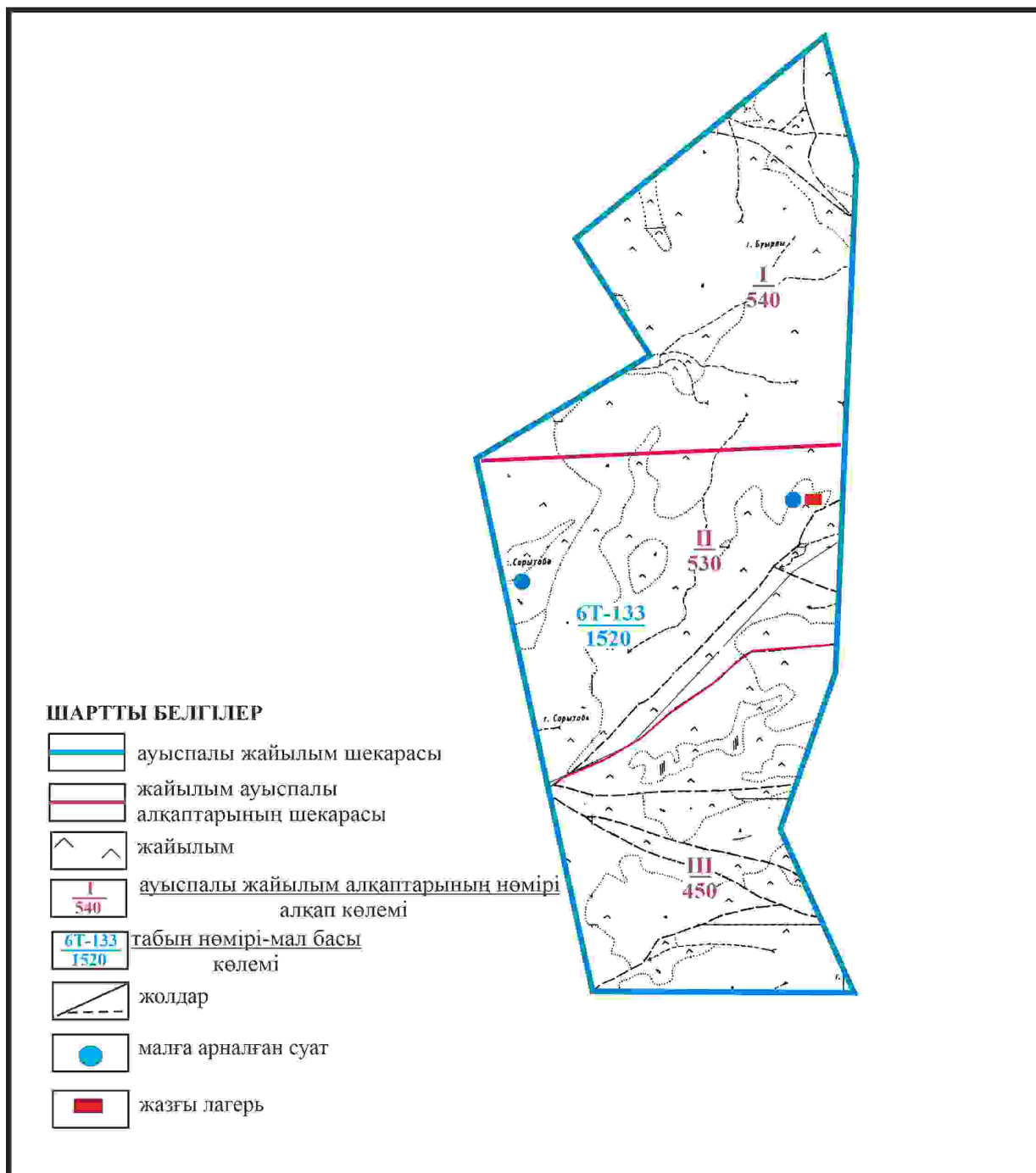
Қарқаралы аудандық мәслихатының  
 2024 жылғы 08 ақпандағы  
 № VIII-17/132 шешіміне  
 414 қосымша

**Қарқаралы ауданы Тәтгімбет ауылдық округі отарлы жер учаскесінің шекараларында Ақтасты ауылының ауыл шаруашылығы жануарларының мал басын орналастыру үшін жайылымдарды қайта бөлу схемасы**



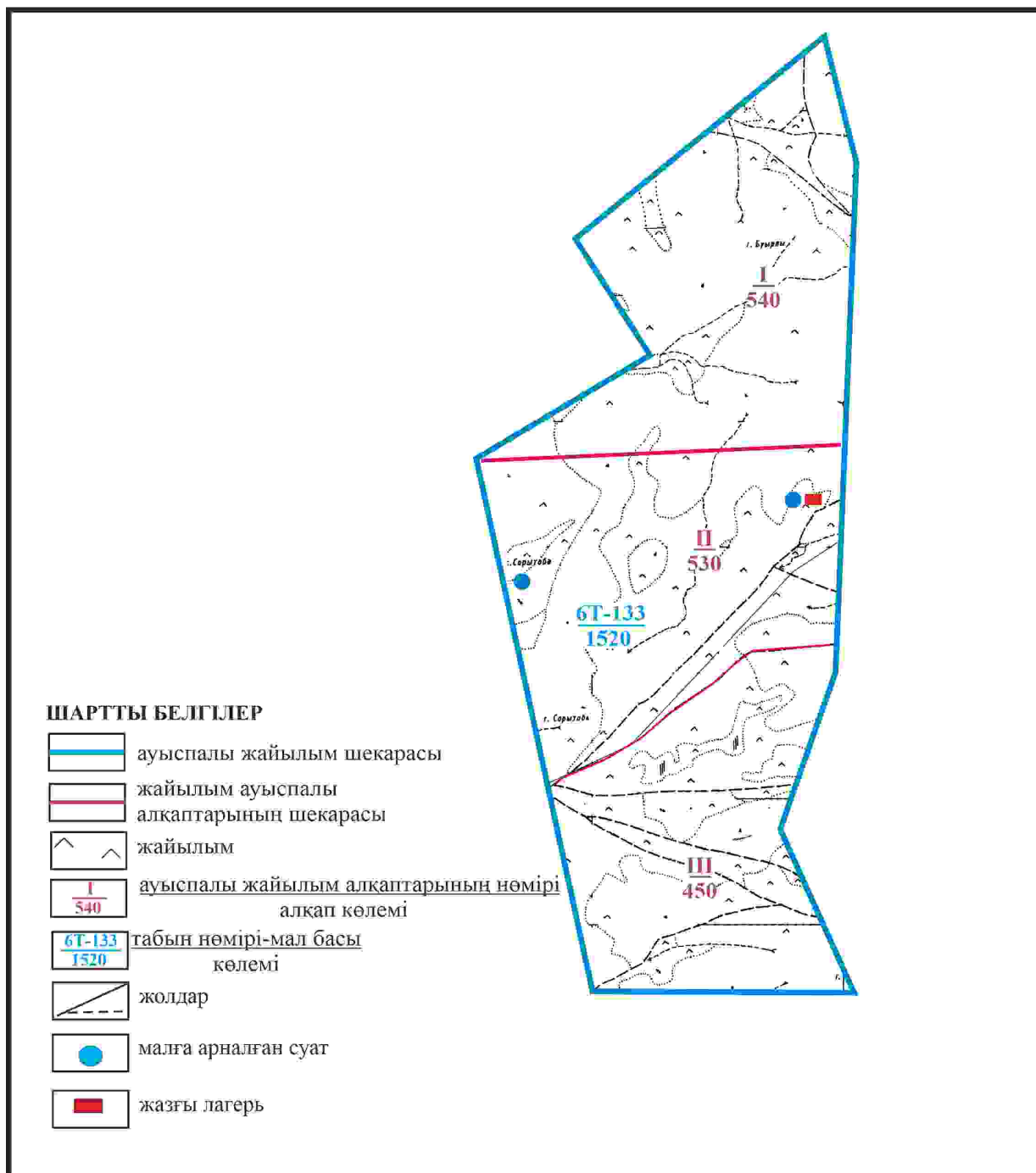
Қарқаралы аудандық мәслихатының  
2024 жылғы 08 ақпандағы  
№ VIII-17/132 шешіміне  
415– қосымша

**Қарқаралы ауданы Тәтгімбет ауылдық округі отарлы жер учаскесінің шекараларында  
Ақтасты ауылының жайылымдық инфрақұрылым объектілерінің, жайылым алаңдарының  
және сыртқы және ішкі шекараларының схемасы**



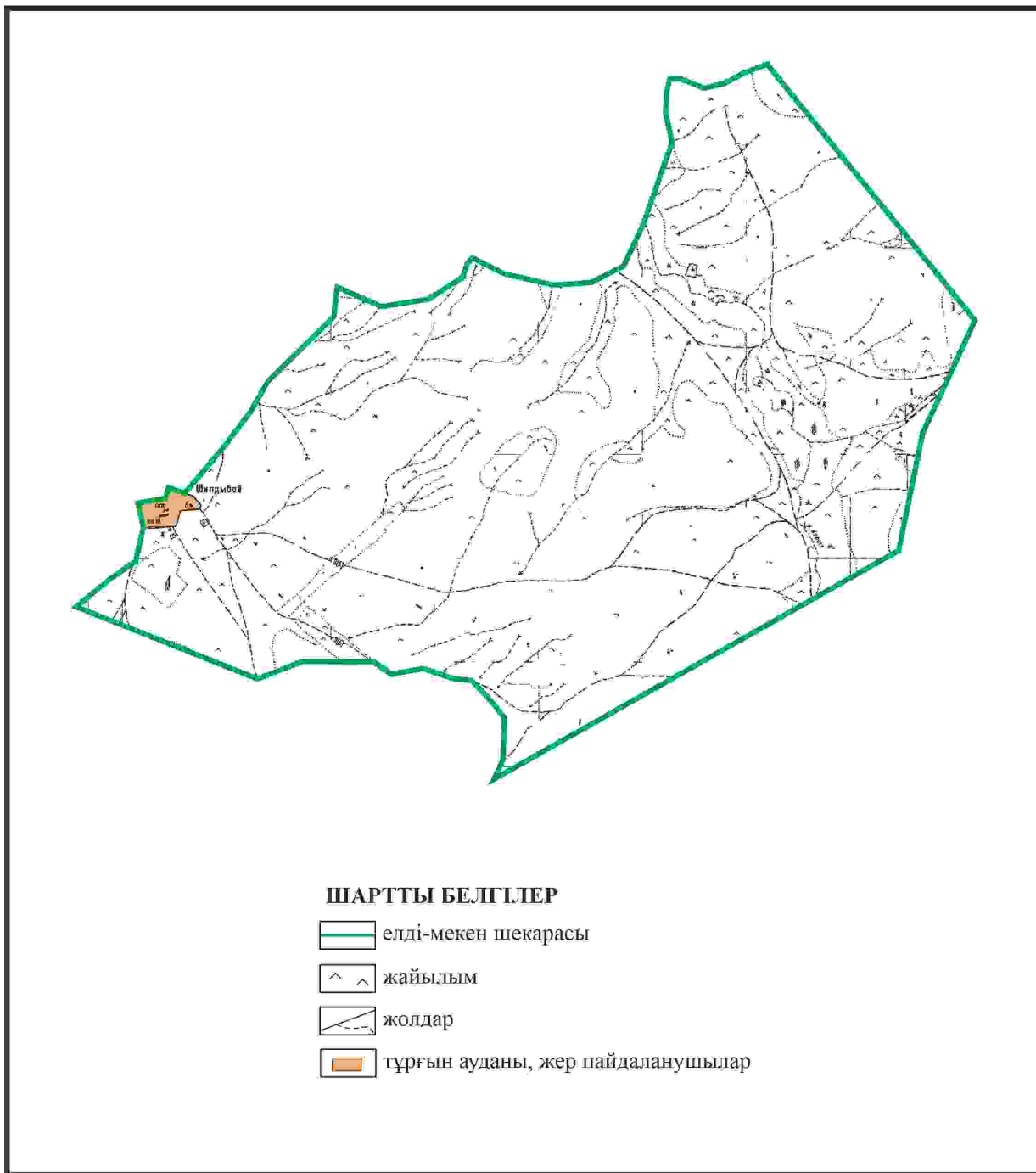
Қарқаралы аудандық мәслихатының  
2024 жылғы 08 ақпандағы  
№ VIII-17/132 шешіміне  
416 қосымша

**Қарқаралы ауданы Тәтгімбет ауылдық округі отарлы жер учаскесінің шекарасында Ақтасты ауылының жайылым пайдаланушылардың су көздеріне қол жеткізу схемасы**



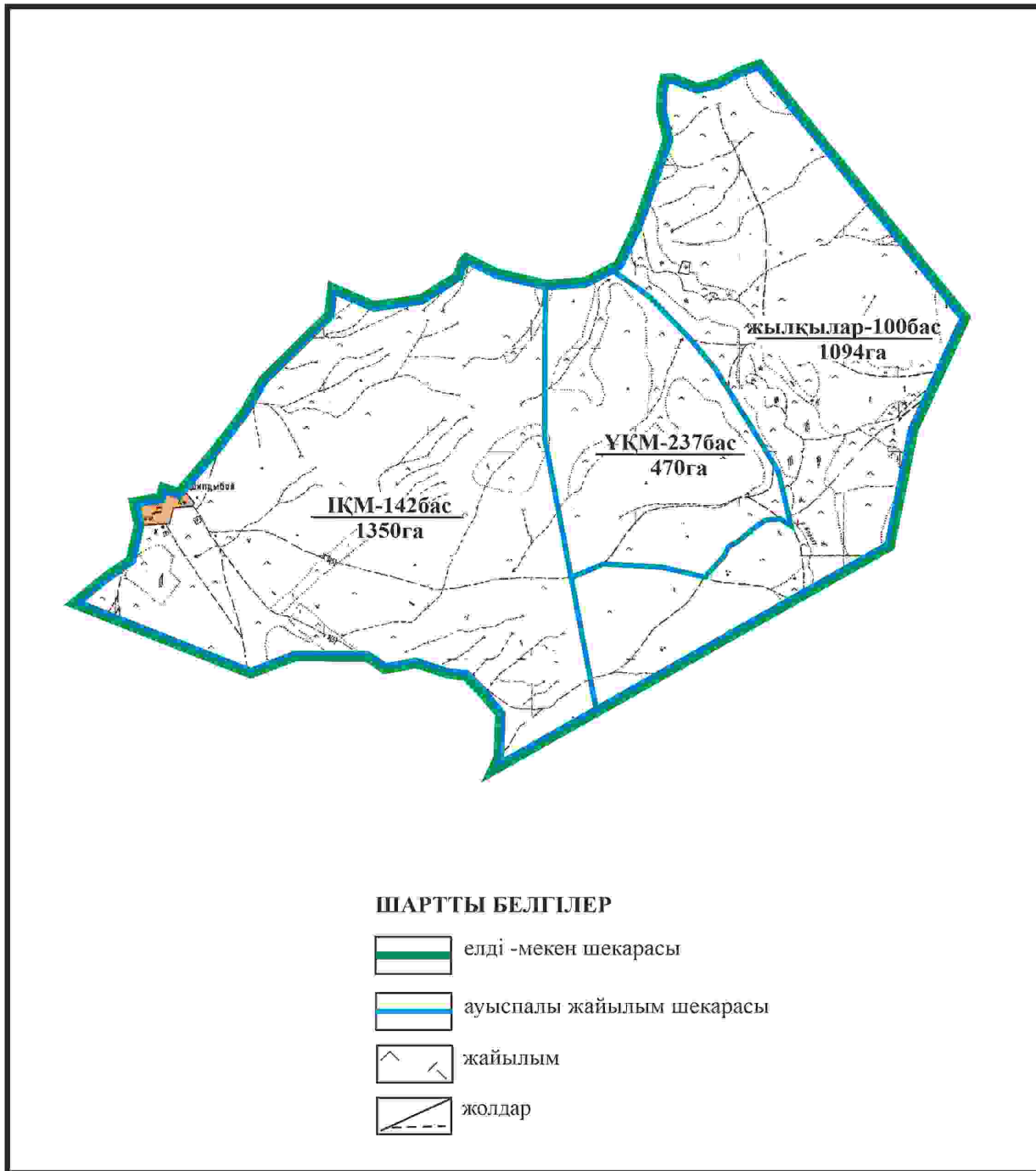
Қарқаралы аудандық мәслихатының  
 2024 жылғы 08 ақпандағы  
 № VIII-17/132 шешіміне  
 417 қосымша

**Қарқаралы ауданы Тәтгімбет ауылдық округі Шілдебай ауылының аумағындағы жер учаскелерінің меншік иеленушілері мен жер пайдаланушылардың жайлымдарының орналастыру схемасы**



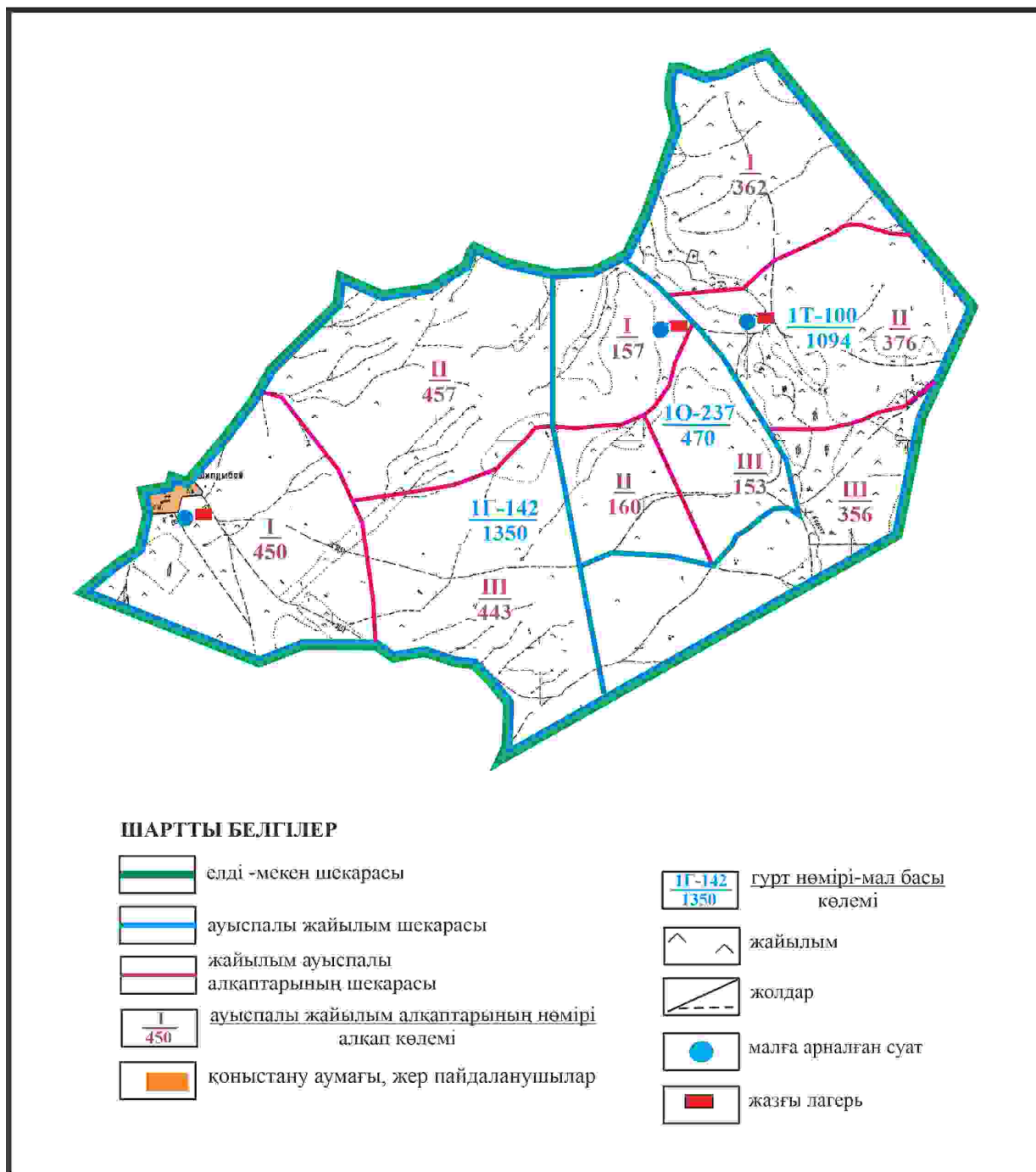
Қарқаралы аудандық мәслихатының  
2024 жылғы 08 ақпандағы  
№ VIII-17/132 шешіміне  
418 қосымша

**Қарқаралы ауданы Тәттімбет ауылдық округі Шілдебай ауылының шекараларында ауыл шаруашылығы жануарларының мал басын орналастыру үшін жайылымдарды қайта бөлу схемасы**



Қарқаралы аудандық мәслихатының  
 2024 жылғы 08 ақпандағы  
 № VIII-17/132 шешіміне  
 419 қосымша

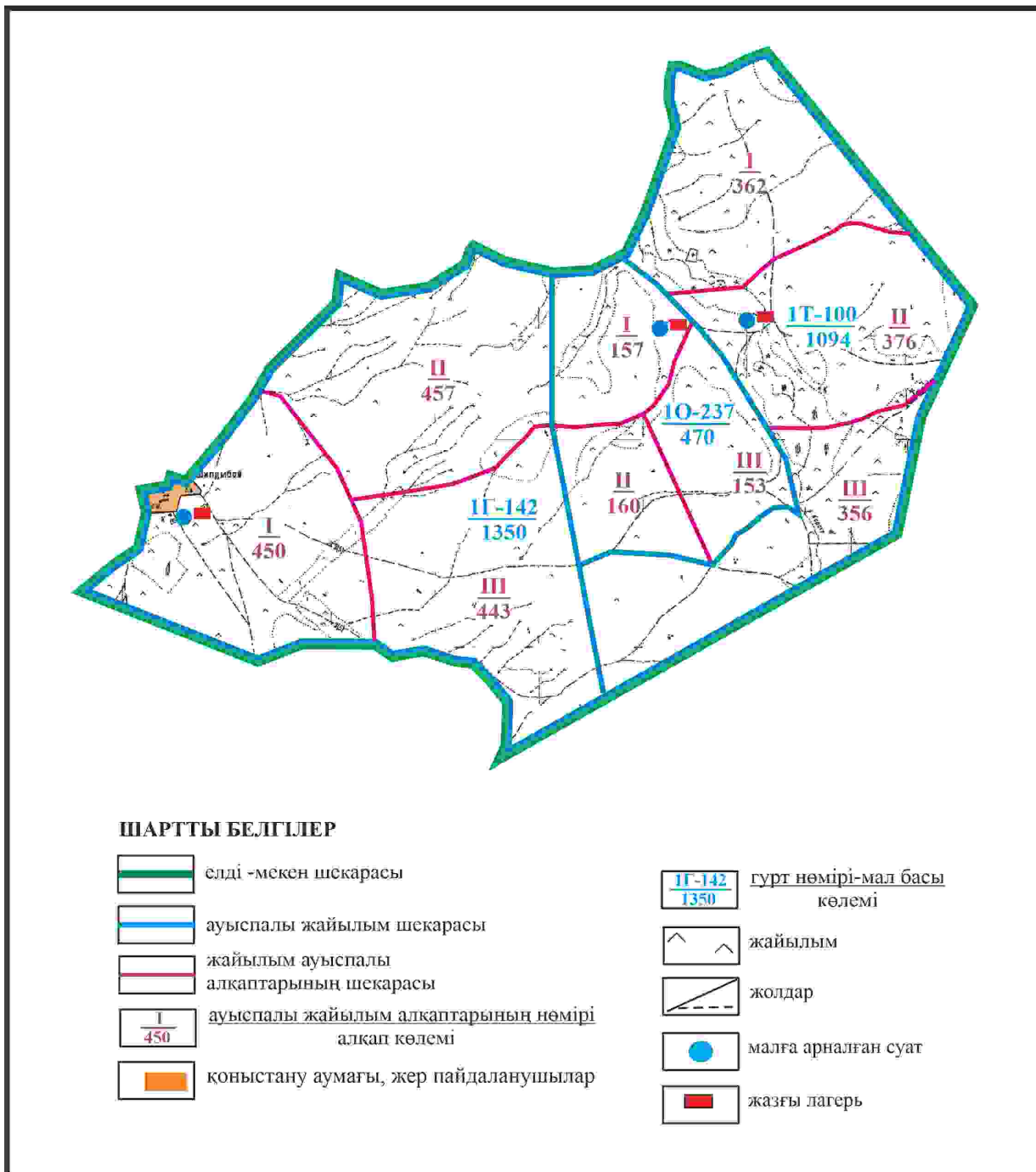
**Қарқаралы ауданы Тәтгімбет селолық округі Шілдебай ауылының шекараларында жайылымдық инфрақұрылым объектілерінің, жайылым алаңдарының және сыртқы және ішкі шекараларының схемасы**



Қарқаралы аудандық мәслихатының  
 2024 жылғы 08 ақпандағы  
 № VIII-17/132 шешіміне  
 420 қосымша

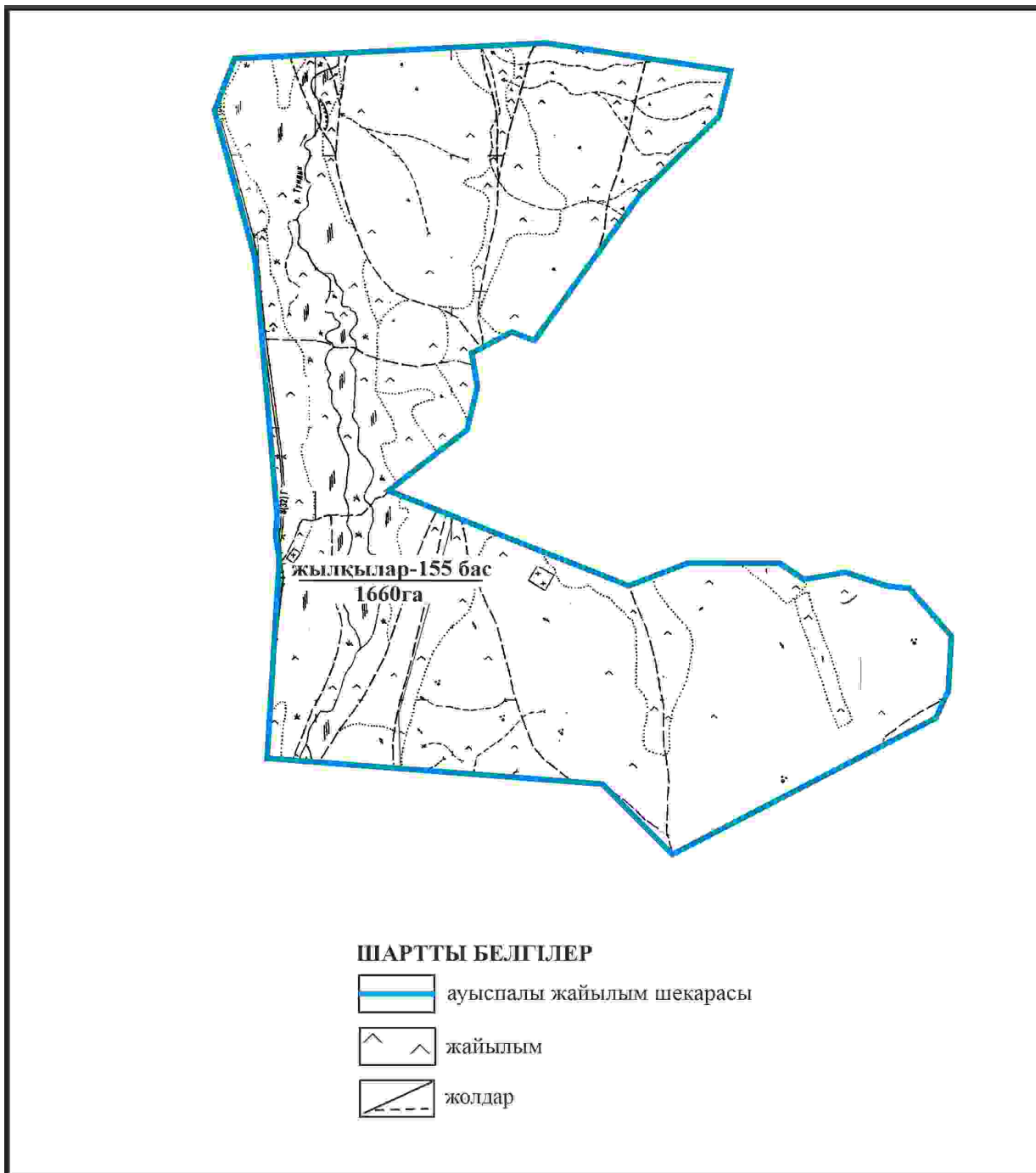
**Қарқаралы ауданы Тәттімбет ауылдық округі Шілдебай ауылының шекараларында жайылым пайдаланушылардың су көздеріне қол жеткізу схемасы**





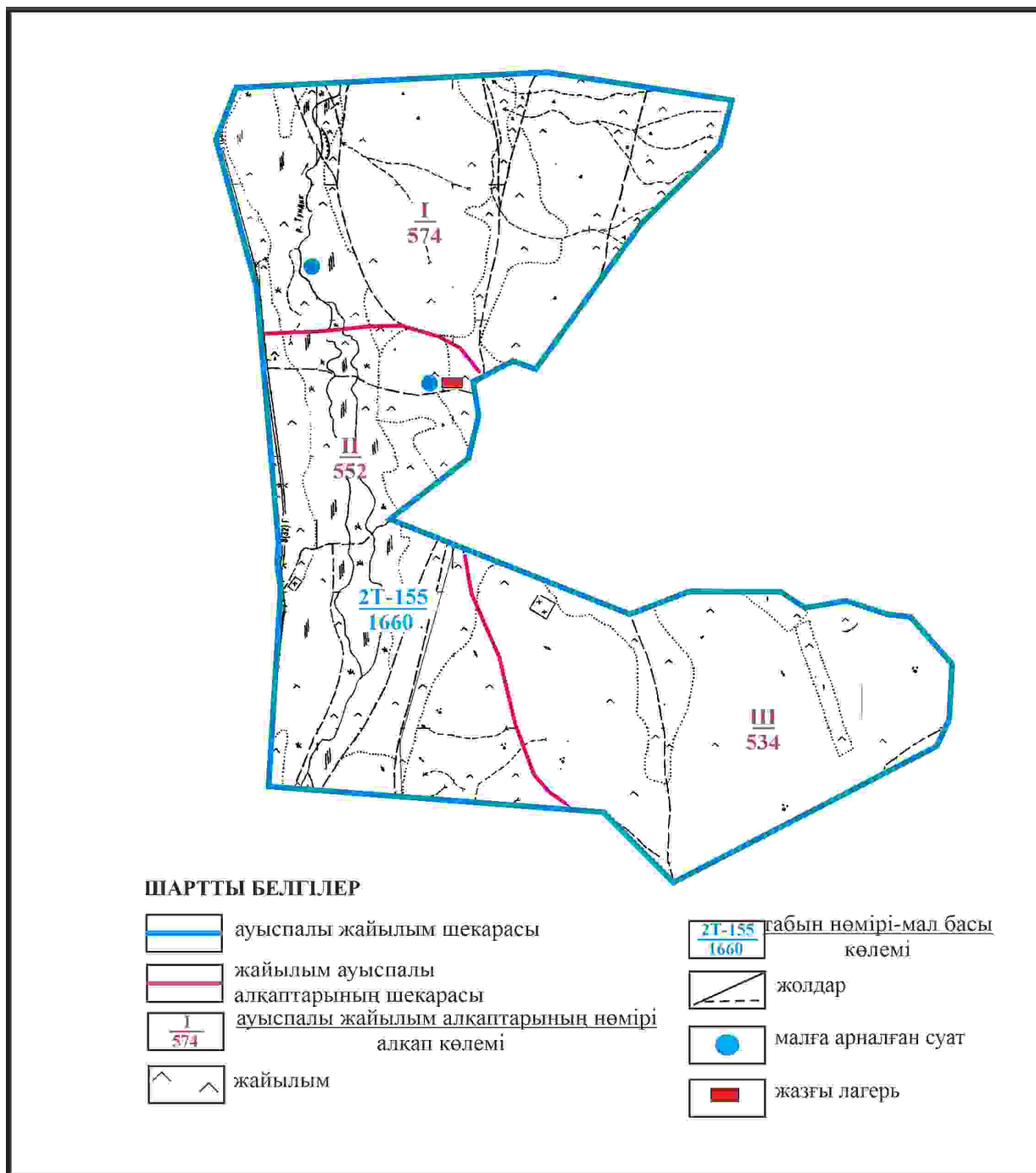
Қарқаралы аудандық мәслихатының  
2024 жылғы 08 ақпандағы  
№ VIII-17/132 шешіміне  
421 қосымша

**Қарқаралы ауданы Тәттімбет ауылдық округі отарлы жер чакесінің шекараларында Шілдебай ауылының ауыл шаруашылығы жануарларының мал басын орналастыру үшін жайылымдарды қайта бөлу схемасы**



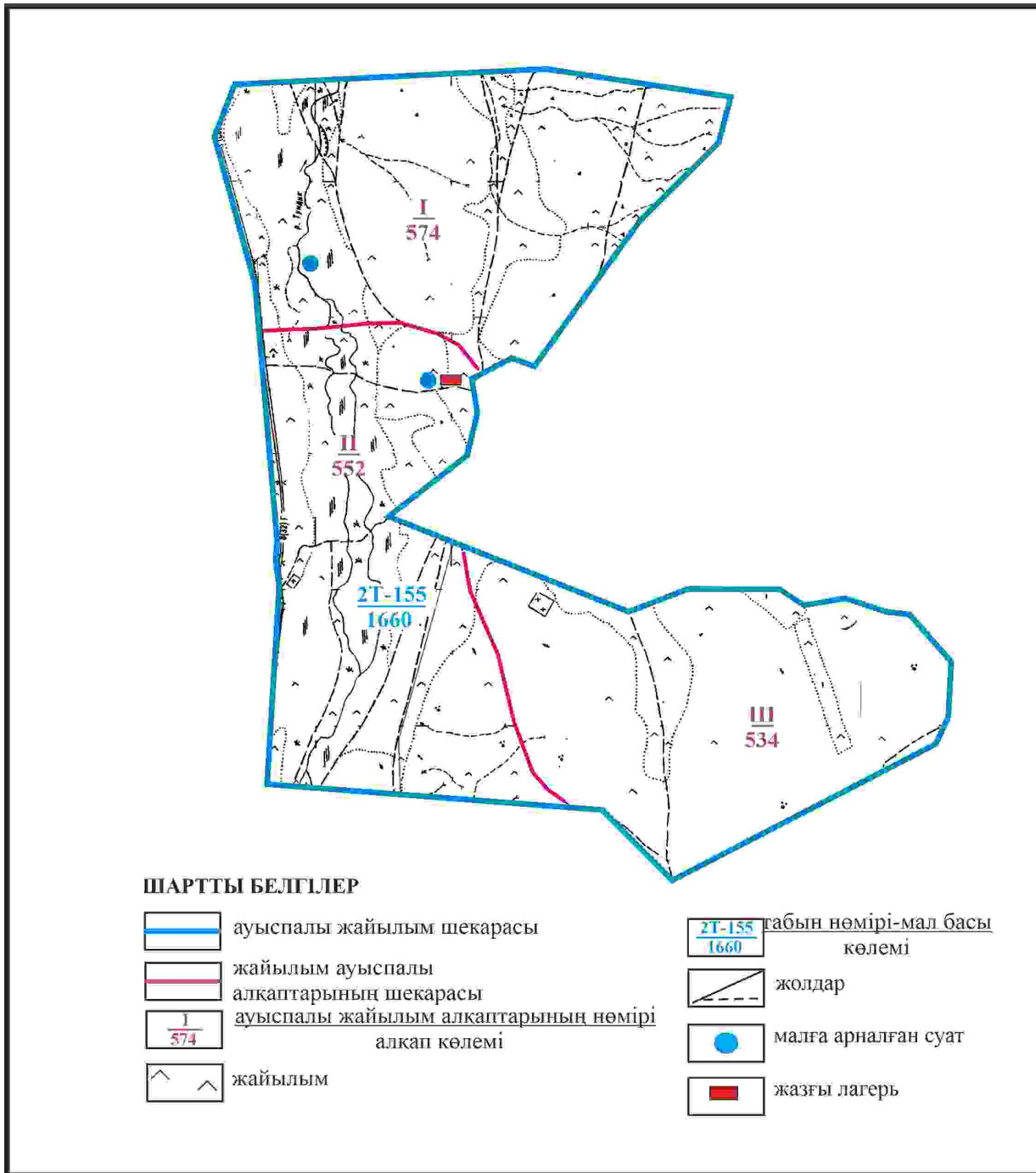
Қарқаралы аудандық мәслихатының  
2024 жылғы 08 ақпандағы  
№ VIII-17/132 шешіміне  
422 қосымша

**Қарқаралы ауданы Тәтгімбет ауылдық округі отарлы жер учаскесінің шекараларында Шілдебай ауылының жайылымдық инфрақұрылым объектілерінің, жайылым аландарының және сыртқы және ішкі шекараларының схемасы**



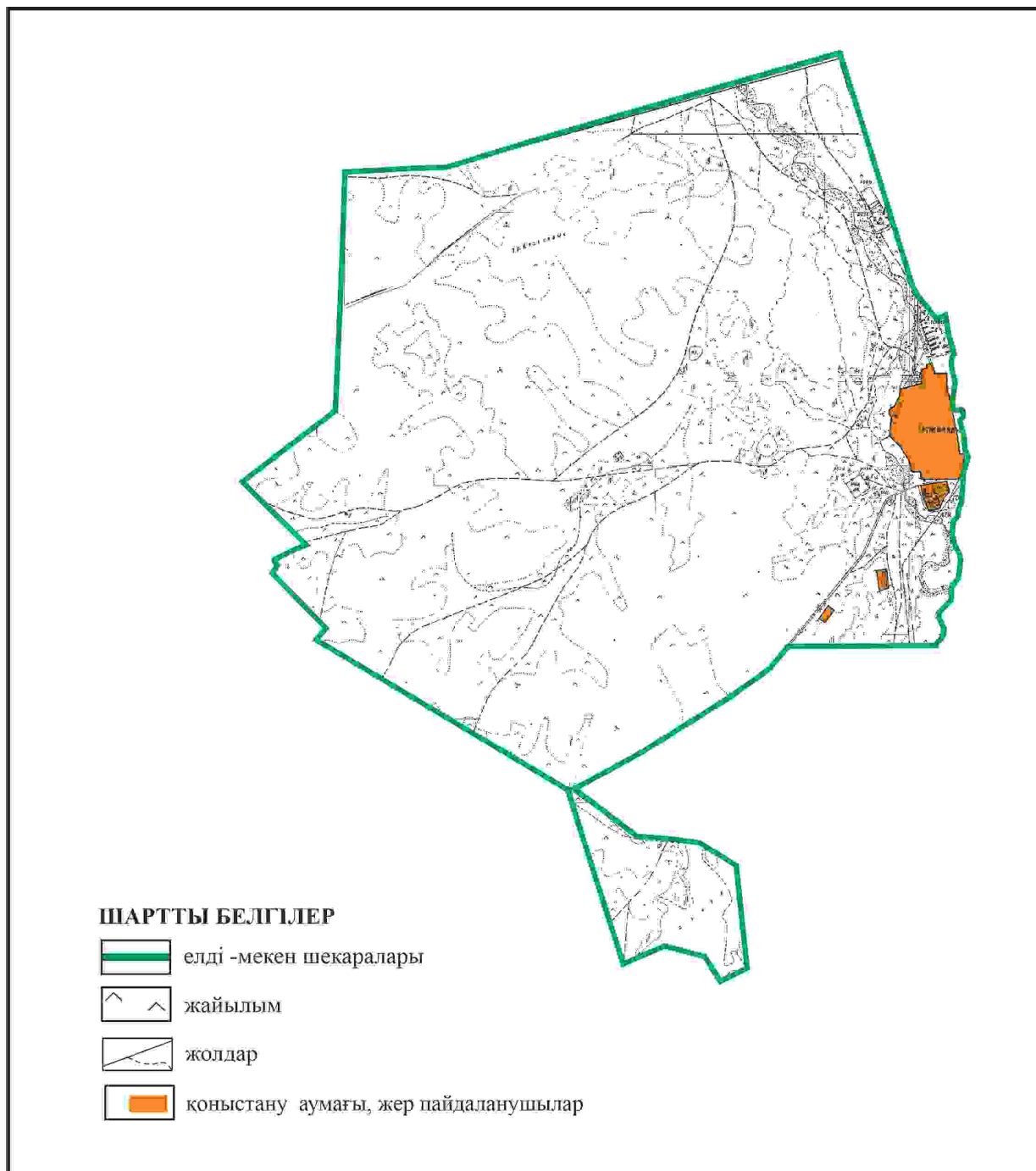
Қарқаралы аудандық мәслихатының  
 2024 жылғы 08 ақпандағы  
 № VIII-17/132 шешіміне  
 423 қосымша

**Қарқаралы ауданы Тәтгімбет ауылдық округі отарлы жер учаскесінің шекарасында Шілдебай ауылының жайылым пайдаланушылардың су көздеріне қол жеткізу схемасы**



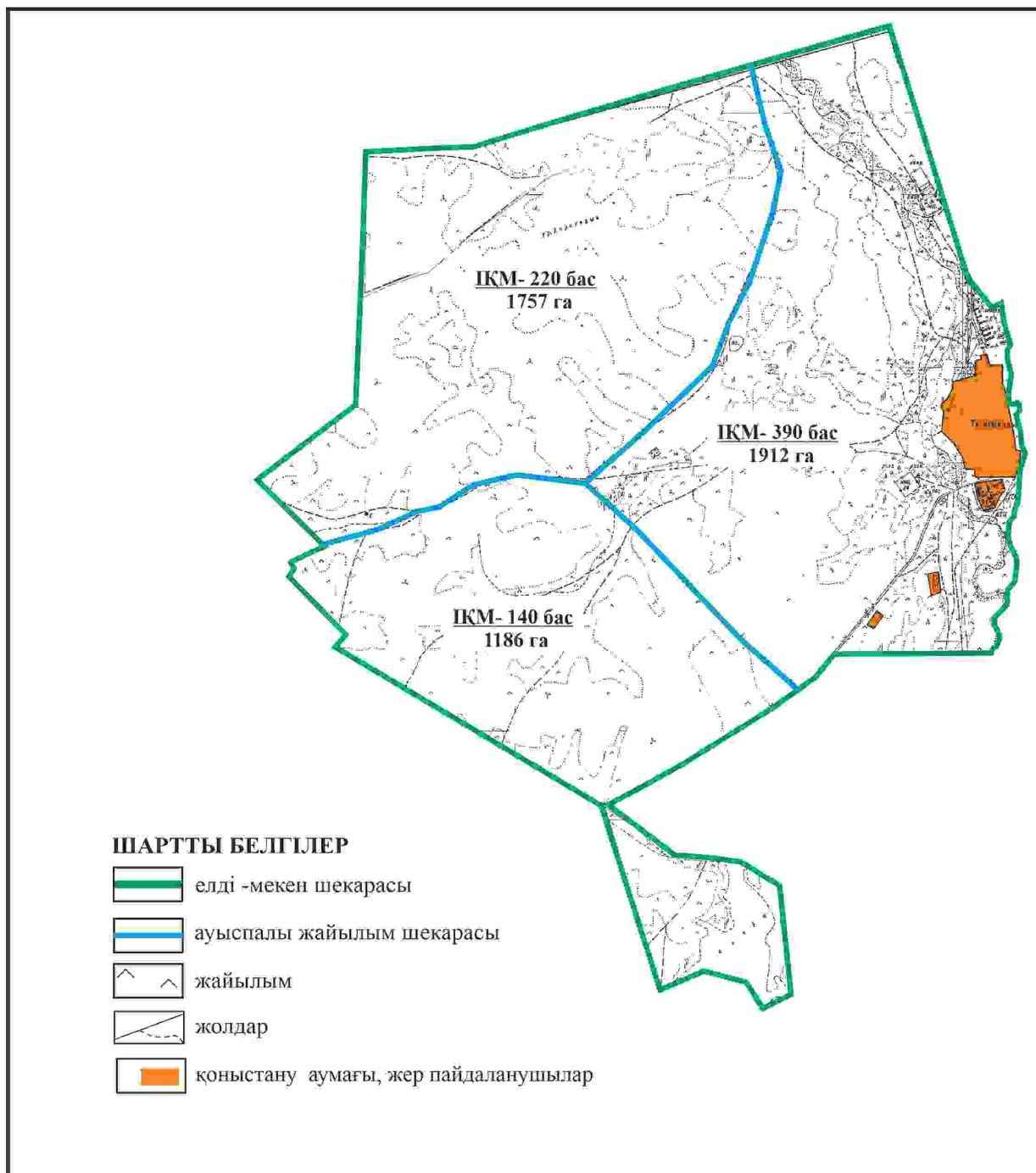
Қарқаралы аудандық мәслихатының  
 2024 жылғы 08 ақпандағы  
 № VIII-17/132 шешіміне  
 424 қосымша

**Қарқаралы ауданы Тегіспілдік ауылдық округі Тегіспілдік ауылының аумағындағы жер учаскелерінің меншік иеленушілері мен жер пайдаланушылардың жайлымдарын орналастыру схемасы**



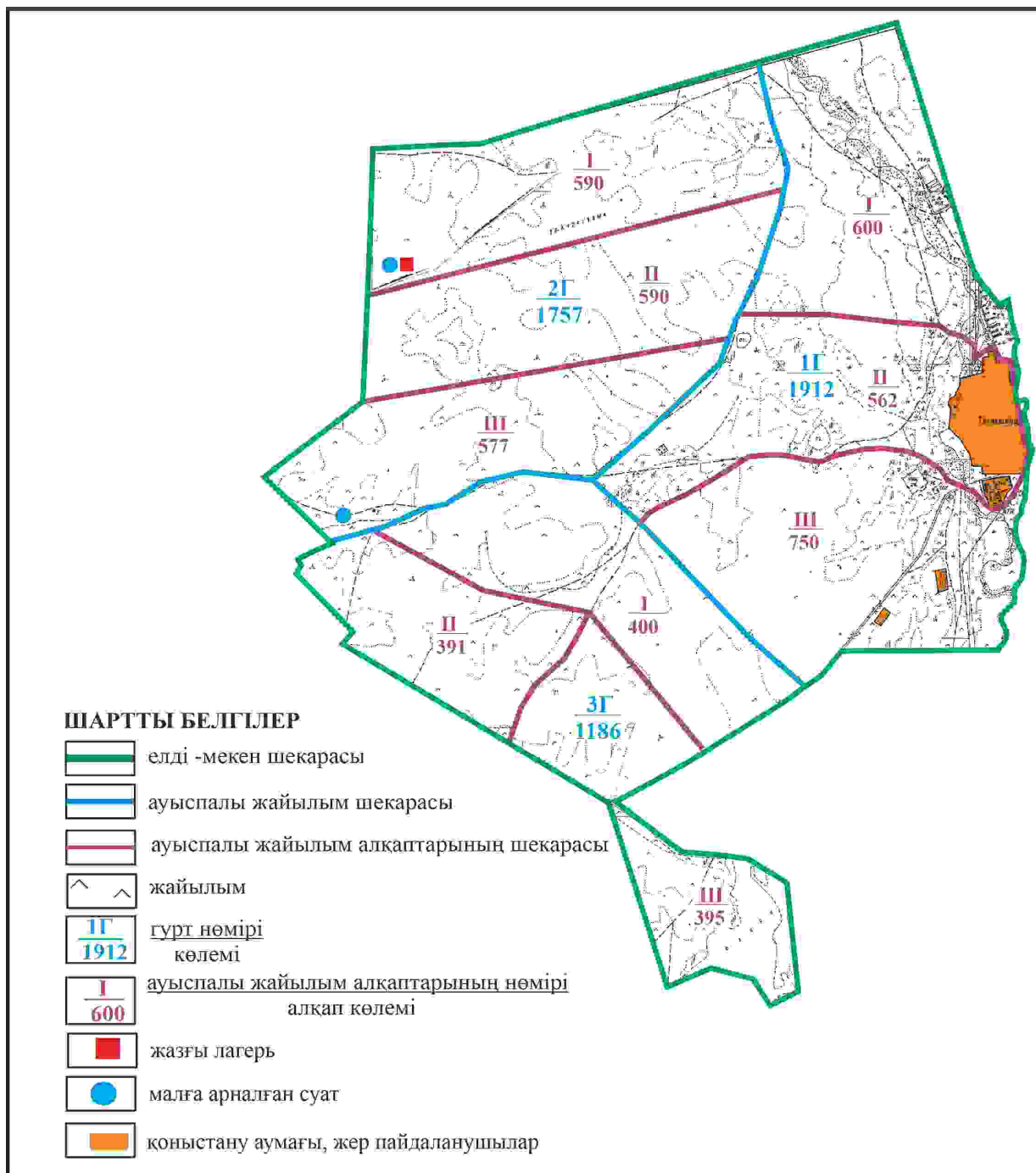
Қарқаралы аудандық мәслихатының  
2024 жылғы 08 ақпандағы  
№ VIII-17/132 шешіміне  
425 қосымша

**Қарқаралы ауданы Тегіспілдік ауылдық округі Тегіспілдік ауылының шекараларында ауыл шаруашылығы жануарларының мал басын орналастыру үшін жайылымдарды қайта бөлу схемасы**



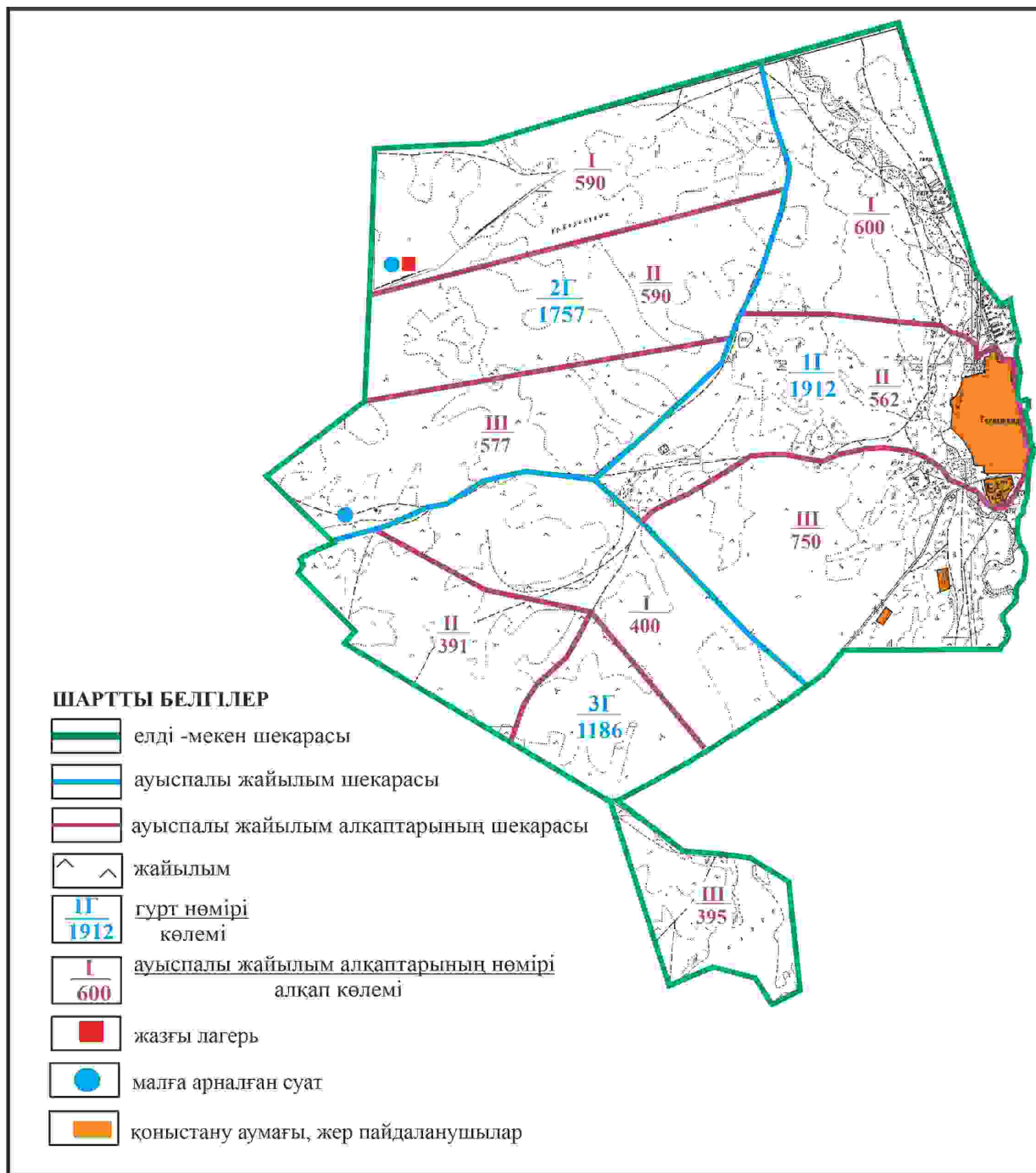
Қарқаралы аудандық мәслихатының  
 2024 жылғы 08 ақпандағы  
 № VIII-17/132 шешіміне  
 426 қосымша

**Қарқаралы ауданы Тегіспілдік ауылдық округі Тегіспілдік ауылының шекараларында жайылымдық инфрақұрылым объектілерінің, жайылым алаңдарының және сыртқы және ішкі шекараларының схемасы**



Қарқаралы аудандық мәслихатының  
 2024 жылғы 08 ақпандағы  
 № VIII-17/132 шешіміне  
 427 қосымша

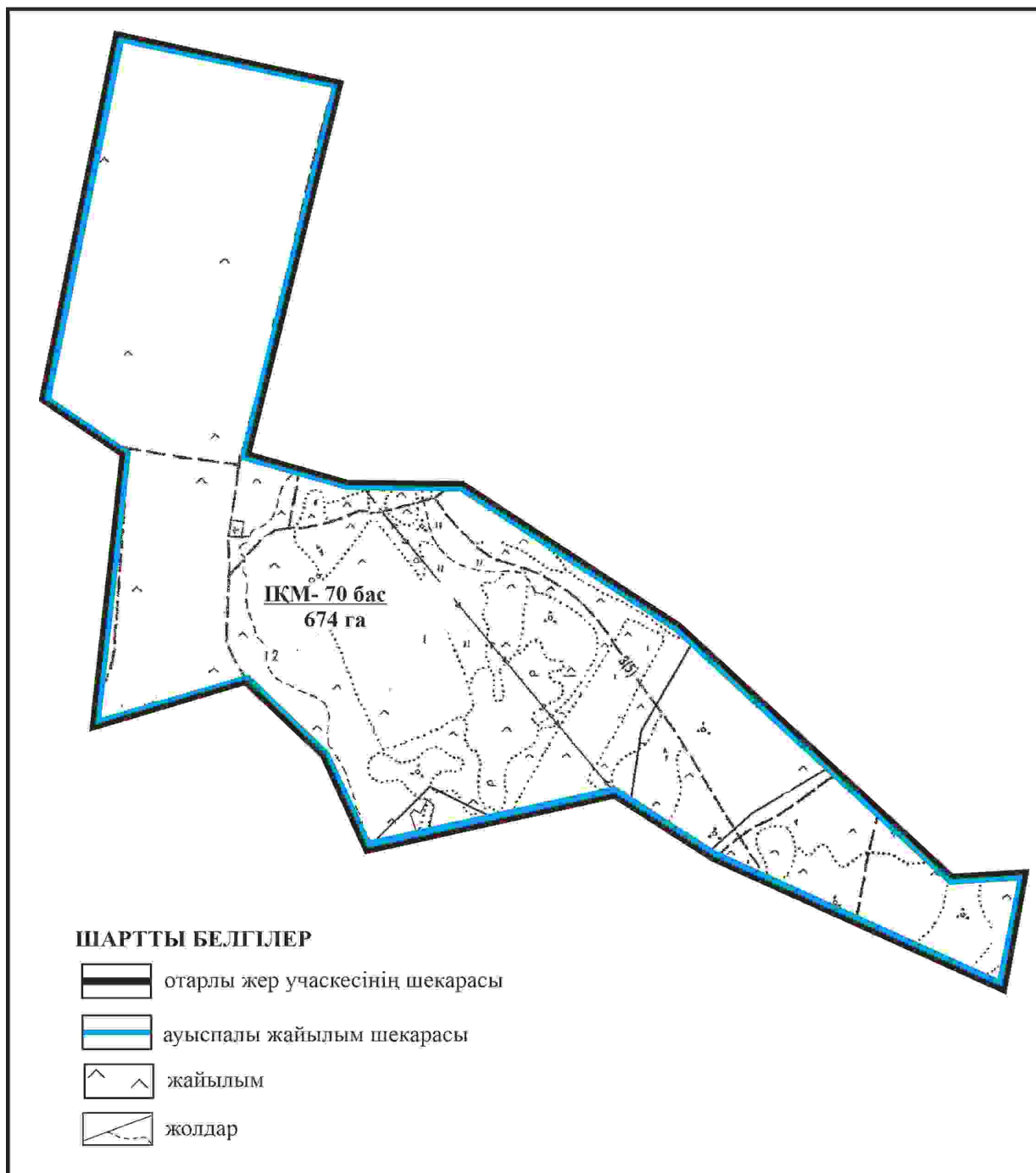
**Қарқаралы ауданы Тегіспілдік ауылдық округі Тегіспілдік ауылының шекараларында жайылым пайдаланушылардың су көздеріне қол жеткізу схемасы**



Қарқаралы аудандық мәслихатының  
2024 жылғы 08 ақпандағы  
№ VIII-17/132 шешіміне  
428 қосымша

**Қарқаралы ауданы Тегіспілдік ауылдық округі 674 га көлемі отарлы жер учаскесінің шекараларында Тегіспілдік ауылының ауыл шаруашылығы жануарларының мал басын орналастыру үшін жайылымдарды қайта бөлу схемасы**

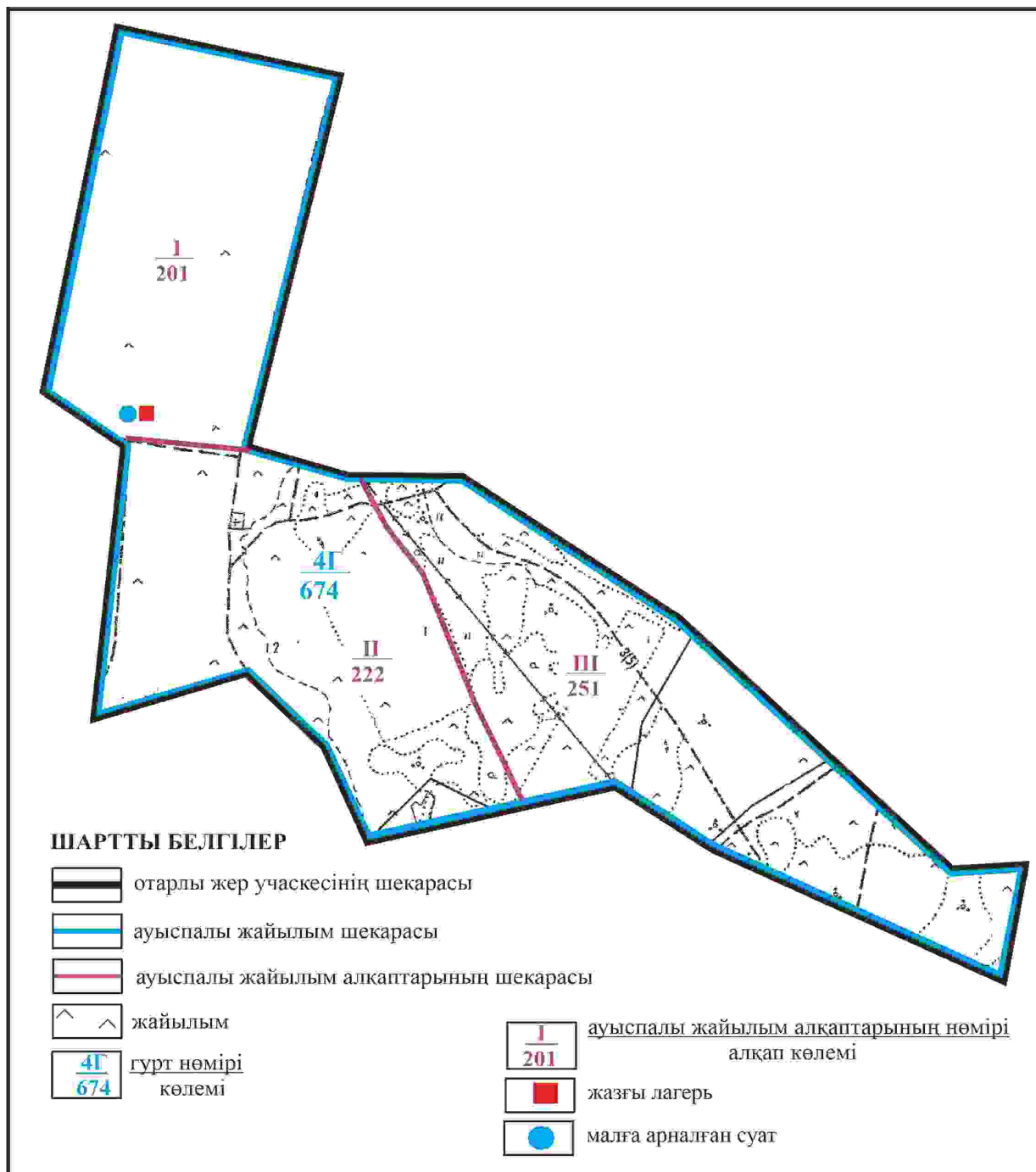




Қарқаралы аудандық мәслихатының  
2024 жылғы 08 ақпандағы  
№ VIII-17/132 шешіміне  
429 қосымша

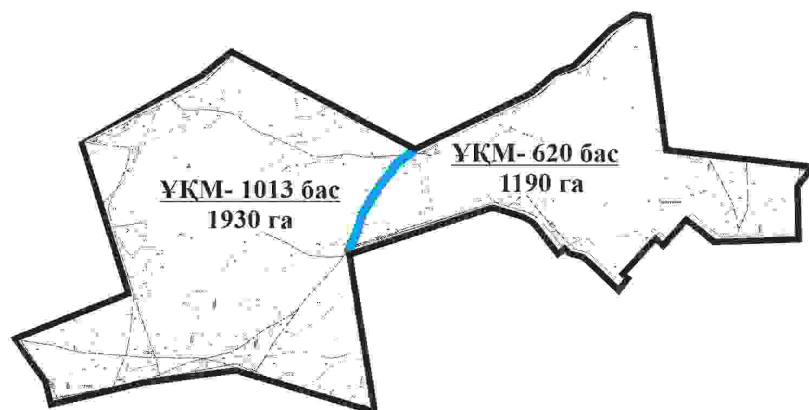
**Қарқаралы ауданы Тегіспілдік ауылдық округі 674 га көлемі отарлы жер учаскесінің шекараларында Тегіспілдік ауылының жайылымдық инфрақұрылым объектілерінің, жайылым алаңдарының және сыртқы және ішкі шекараларының схемасы**









Қарқаралы аудандық мәслихатының  
2024 жылғы 08 ақпандағы  
№ VIII-17/132 шешіміне  
431 қосымша

**Қарқаралы ауданы Тегіспілдік ауылдық округі отарлы жер учаскесінің шекараларында  
Тегіспілдік ауылының ауыл шаруашылығы жануарларының мал басын орналастыру үшін  
жайылымдарды қайта бөлу схемасы**

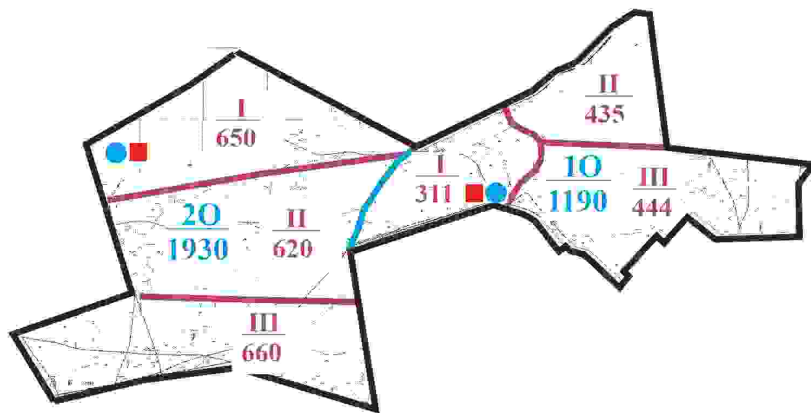


**ШАРТТЫ БЕЛГІЛЕР**









-  отарлы жер учаскесінің шекарасы
-  ауыспалы жайылым шекарасы
-  жайылым
-  жолдар

Қарқаралы аудандық мәслихатының  
2024 жылғы 08 ақпандағы  
№ VIII-17/132 шешіміне  
432 қосымша

**Қарқаралы ауданы Тегіспілдік ауылдық округі отарлы жер учаскесінің шекараларында  
Тегіспілдік ауылының жайылымдық инфрақұрылым объектілерінің, жайылым  
алаңдарының және сыртқы және ішкі шекараларының схемасы**

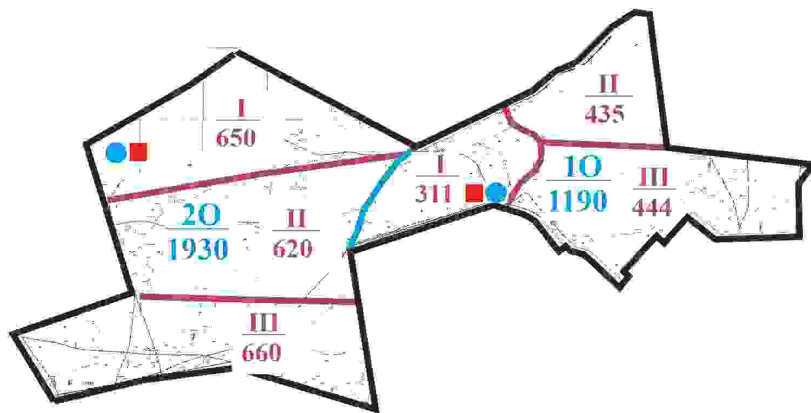


#### ШАРТТЫ БЕЛГІЛЕР









-  отарлы жер учаскесінің шекарасы
-  ауыспалы жайылым шекарасы
-  ауыспалы жайылым алқаптарының шекарасы
-  жайылым
-  отар нөмірі  
көлемі
-  ауыспалы жайылым алқаптарының нөмірі  
алқап көлемі
-  жазғы лагерь
-  малға арналған суат

Қарқаралы аудандық мәслихатының  
2024 жылғы 08 ақпандағы  
№ VIII-17/132 шешіміне  
433 қосымша

**Қарқаралы ауданы Тегіспілдік ауылдық округі отарлы жер учаскесінің шекараларында  
Тегіспілдік ауылының жайылым пайдаланушылардың су көздеріне қол жеткізу схемасы**

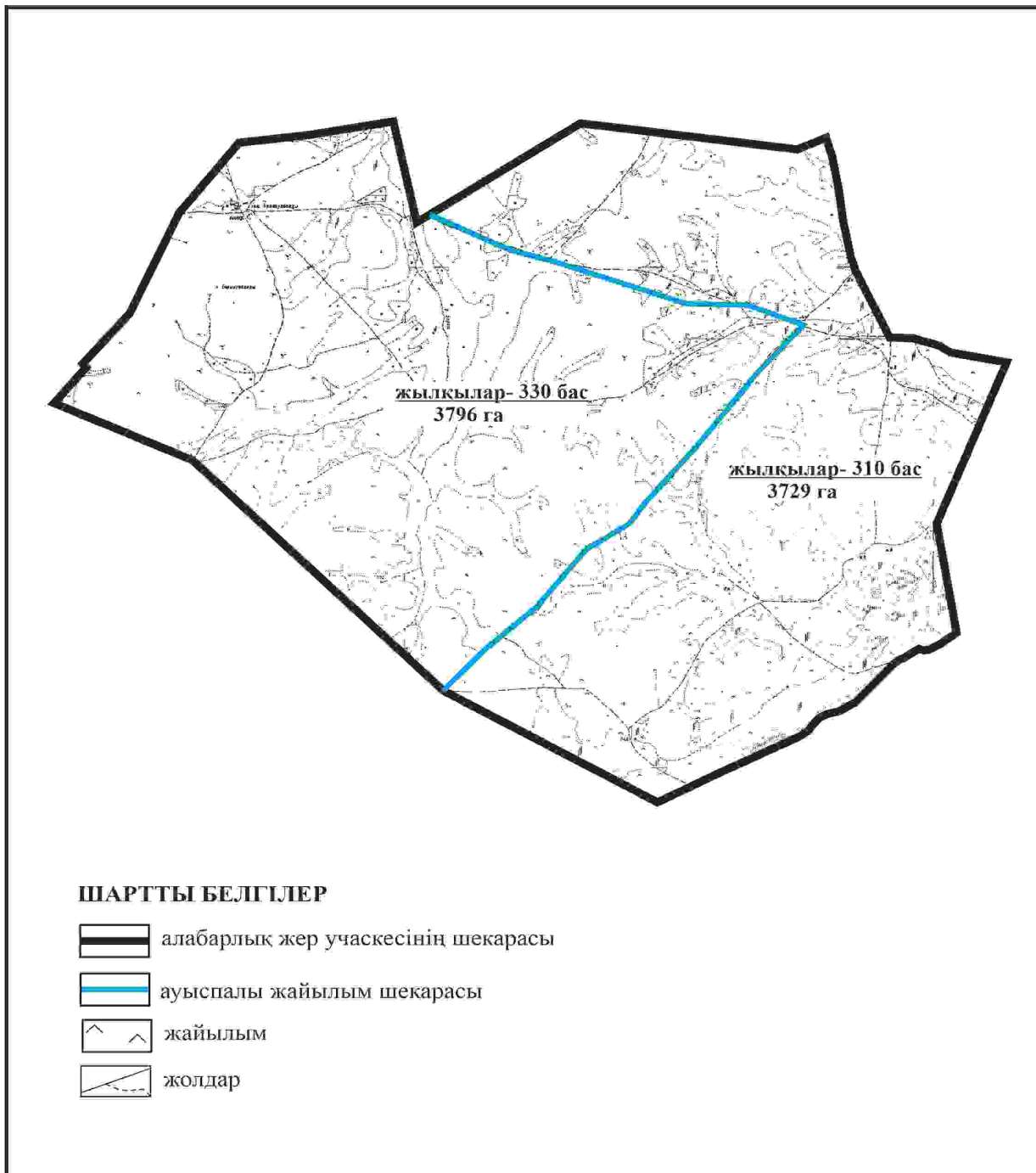


#### ШАРТТЫ БЕЛГІЛЕР

-  отарлы жер учаскесінің шекарасы
-  ауыспалы жайылым шекарасы
-  ауыспалы жайылым алқаптарының шекарасы
-  жайылым
-  отар нөмірі  
көлемі
-  ауыспалы жайылым алқаптарының нөмірі  
алқап көлемі
-  жазғы лагерь
-  малға арналған суат

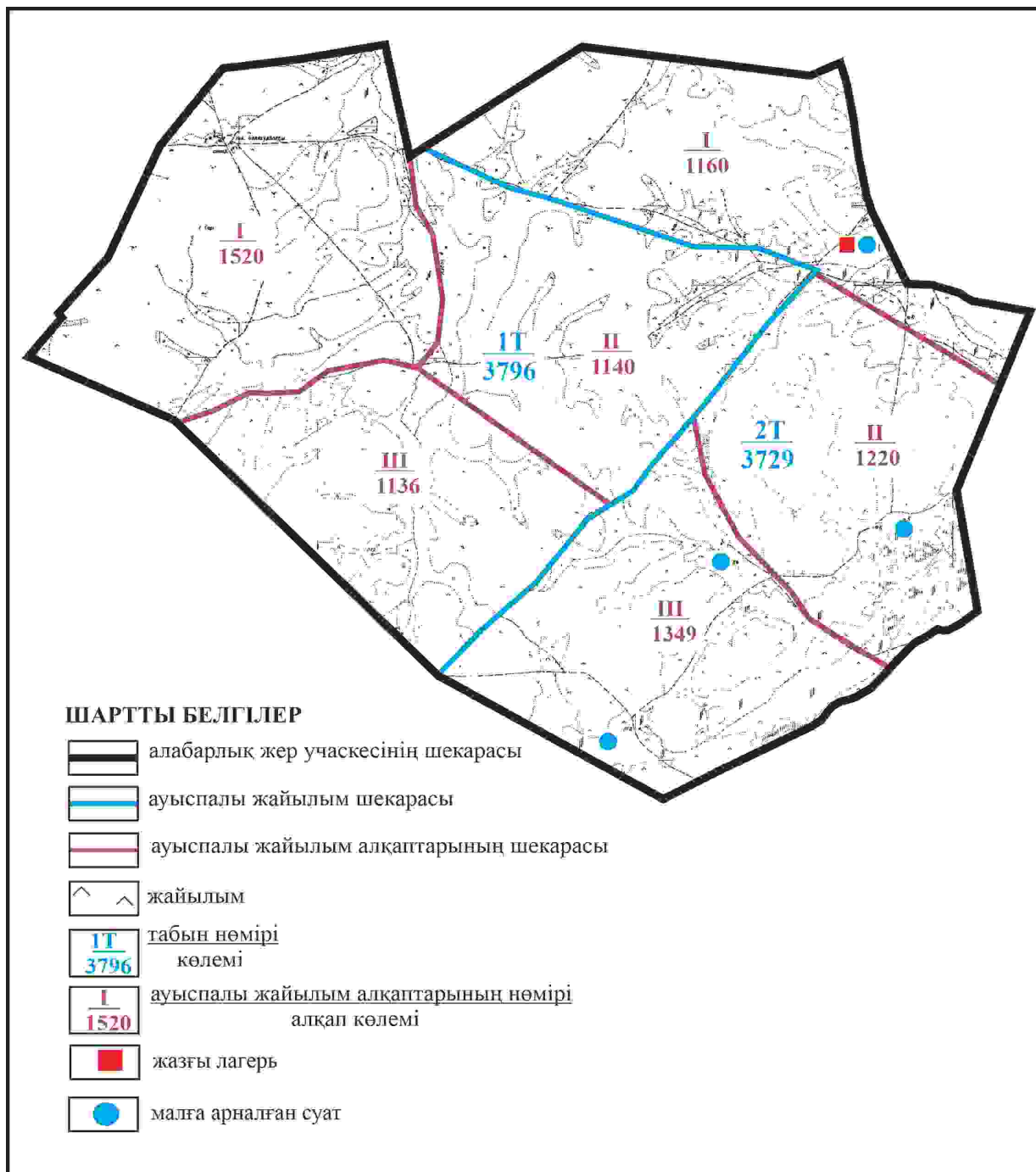
Қарқаралы аудандық мәслихатының  
2024 жылғы 08 ақпандағы  
№ VIII-17/132 шешіміне  
434 қосымша

**Қарқаралы ауданы Тегіспілдік ауылдық округі 7525 га көлемі алабарлық жер учаскесінің шекараларында Тегіспілдік ауылының ауыл шаруашылығы жануарларының мал басын орналастыру үшін жайылымдарды қайта бөлу схемасы**



Қарқаралы аудандық мәслихатының  
2024 жылғы 08 ақпандағы  
№ VIII-17/132 шешіміне  
435 қосымша

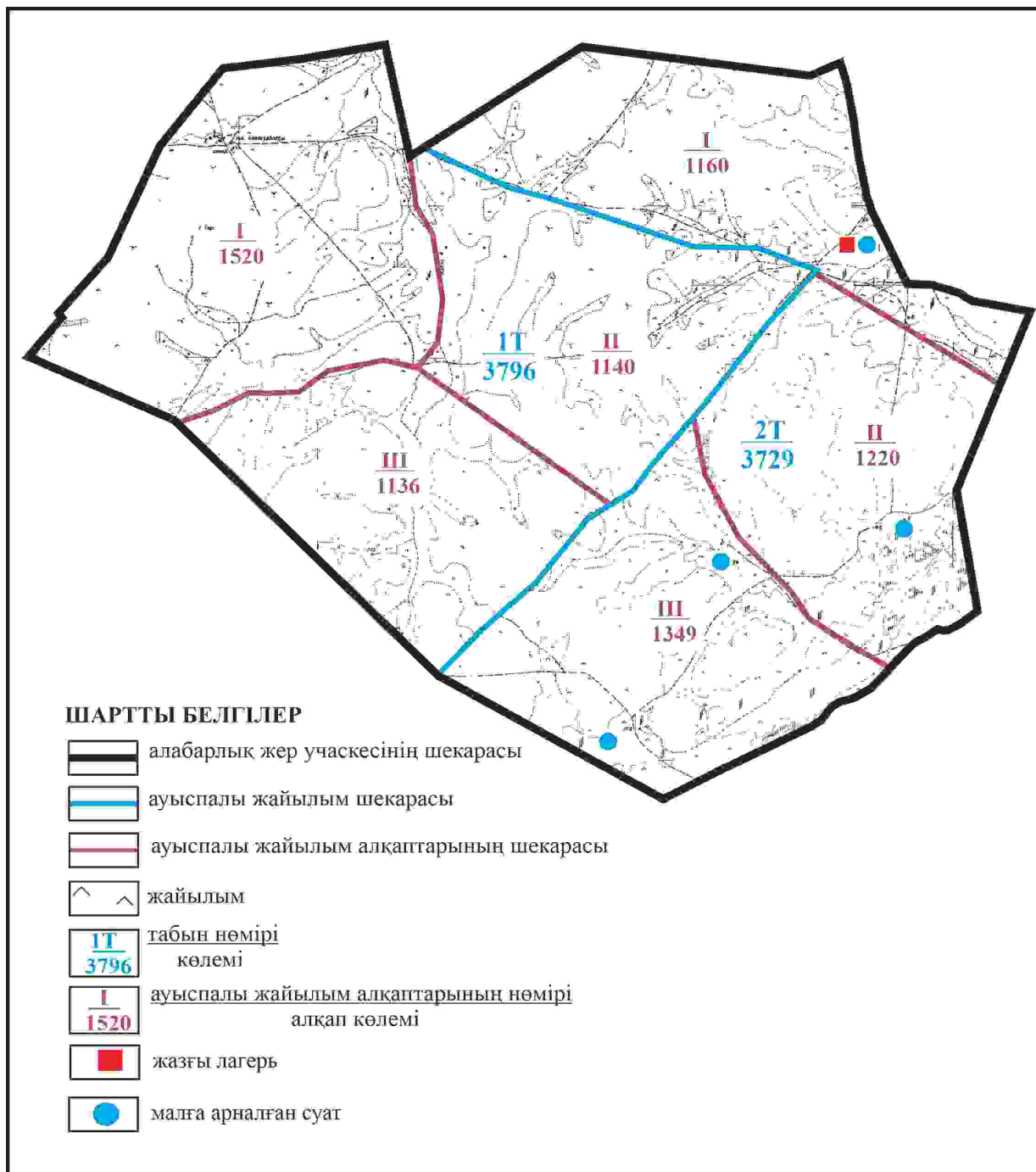
**Қарқаралы ауданы Тегіспілдік ауылдық округі 7525 га алабарлық жер учаскесінің шекараларында Тегіспілдік ауылының жайылымдық инфрақұрылым объектілерінің, жайылым алаңдарының және сыртқы және ішкі шекараларының схемасы**



Қарқаралы аудандық мәслихатының  
2024 жылғы 08 ақпандағы  
№ VIII-17/132 шешіміне  
436 қосымша

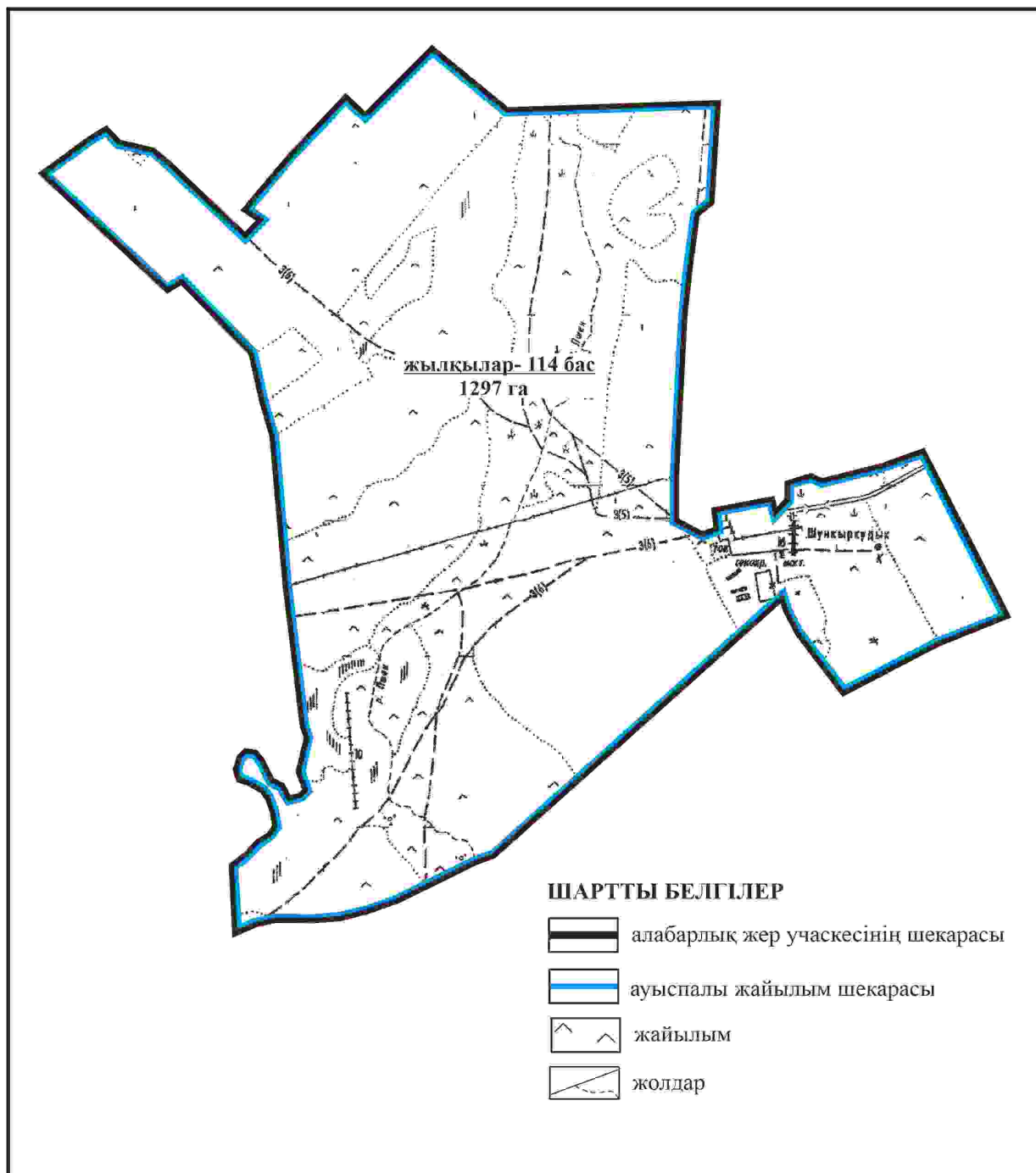
**Қарқаралы ауданы Тегіспілдік ауылдық округі 7525 га көлемі алабарлық жер учаскесінің шекараларында Тегіспілдік ауылының жайылым пайдаланушылардың су көздеріне қол жеткізу схемасы**





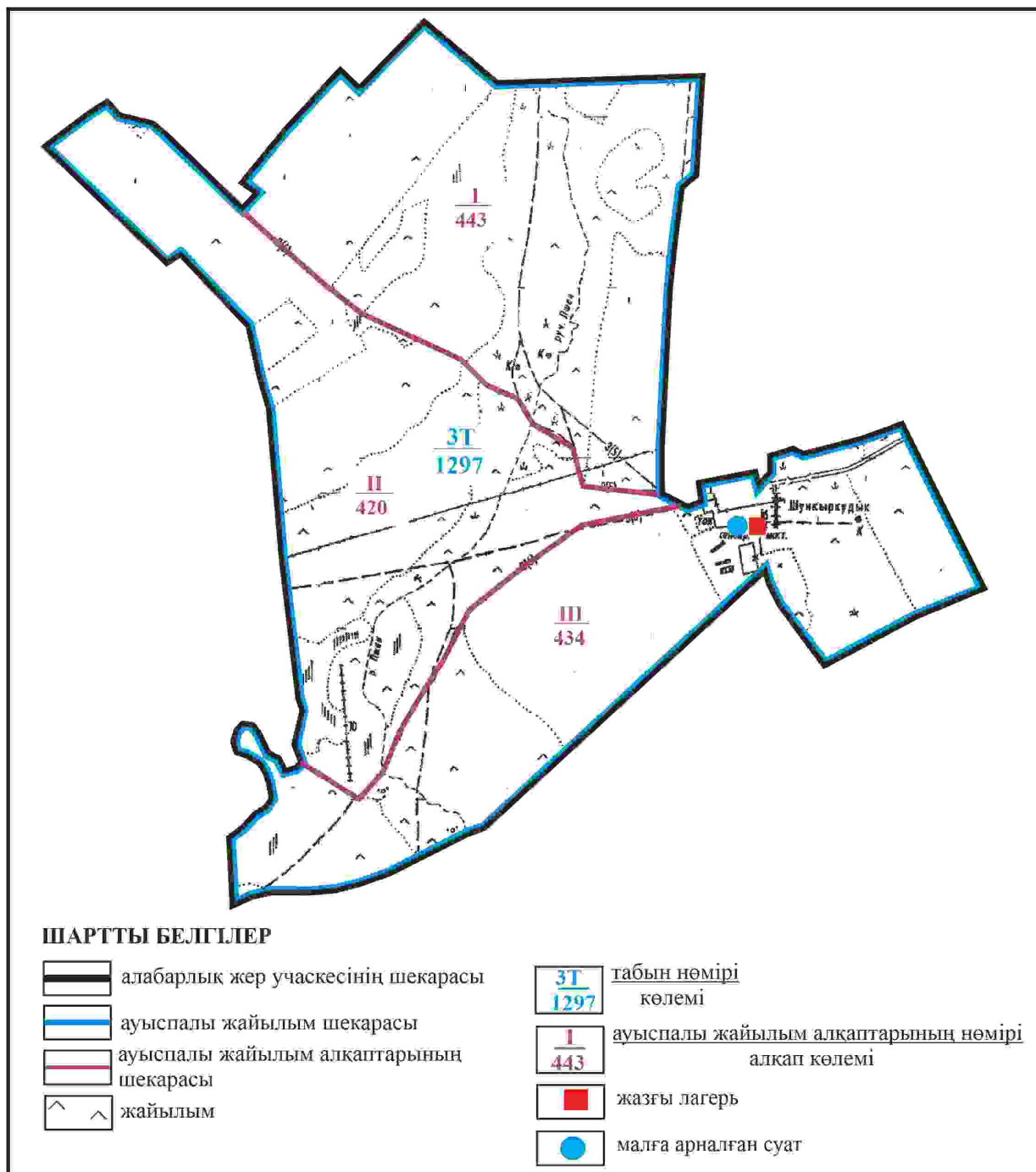
Қарқаралы аудандық мәслихатының  
2024 жылғы 08 ақпандағы  
№ VIII-17/132 шешіміне  
437 қосымша

**Қарқаралы ауданы Тегіспілдік ауылдық округі 1297 га көлемі алабарлық жер учаскесінің шекараларында Тегіспілдік ауылының ауыл шаруашылығы жануарларының мал басын орналастыру үшін жайылымдарды қайта бөлу схемасы**



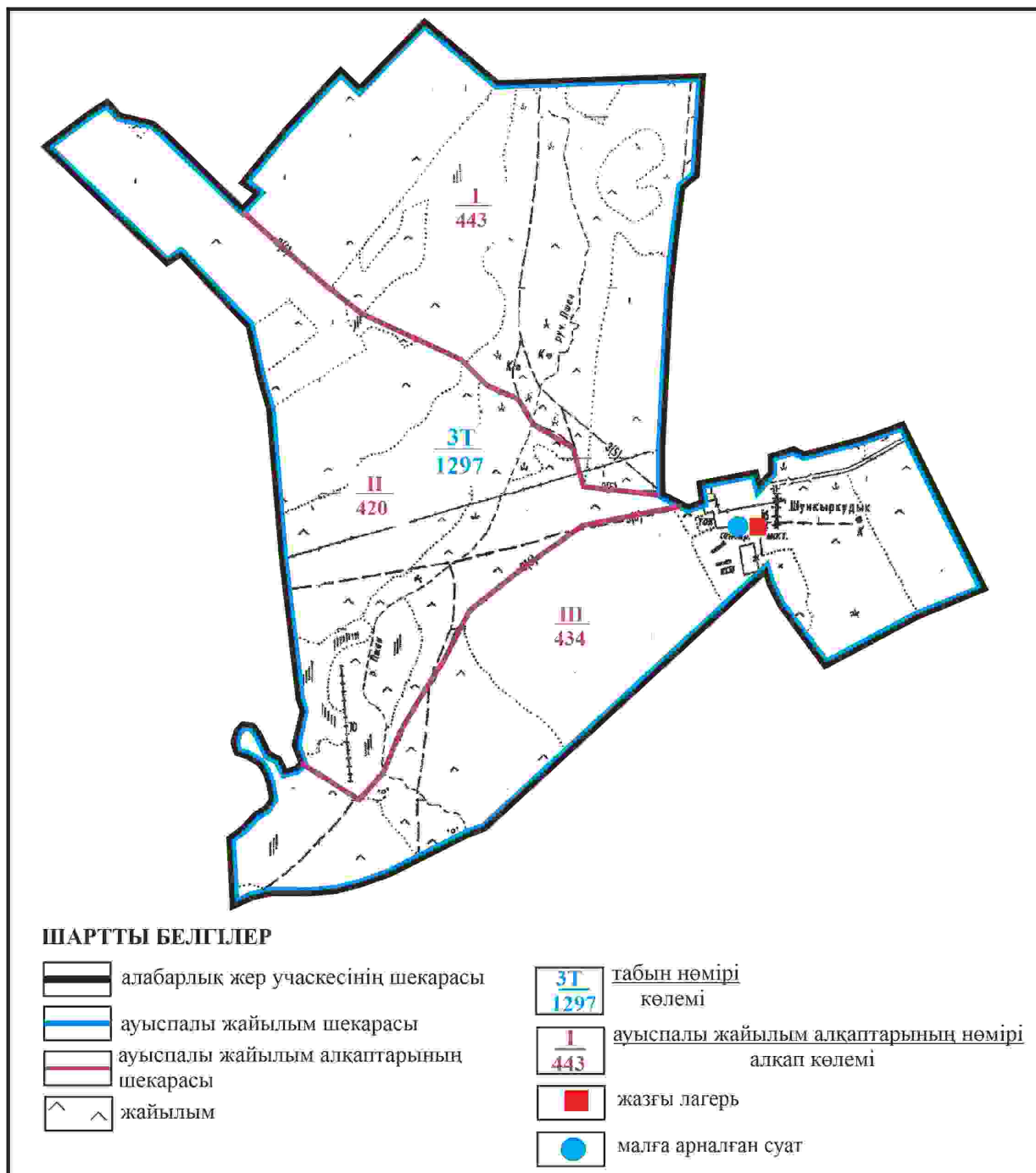
Қарқаралы аудандық мәслихатының  
2024 жылғы 08 ақпандағы  
№ VIII-17/132 шешіміне  
438 қосымша

**Қарқаралы ауданы Тегіспілдік ауылдық округі 1297 га алабарлық жер учаскесінің шекараларында Тегіспілдік ауылының жайылымдық инфрақұрылым объектілерінің, жайылым алаңдарының және сыртқы және ішкі шекараларының схемасы**



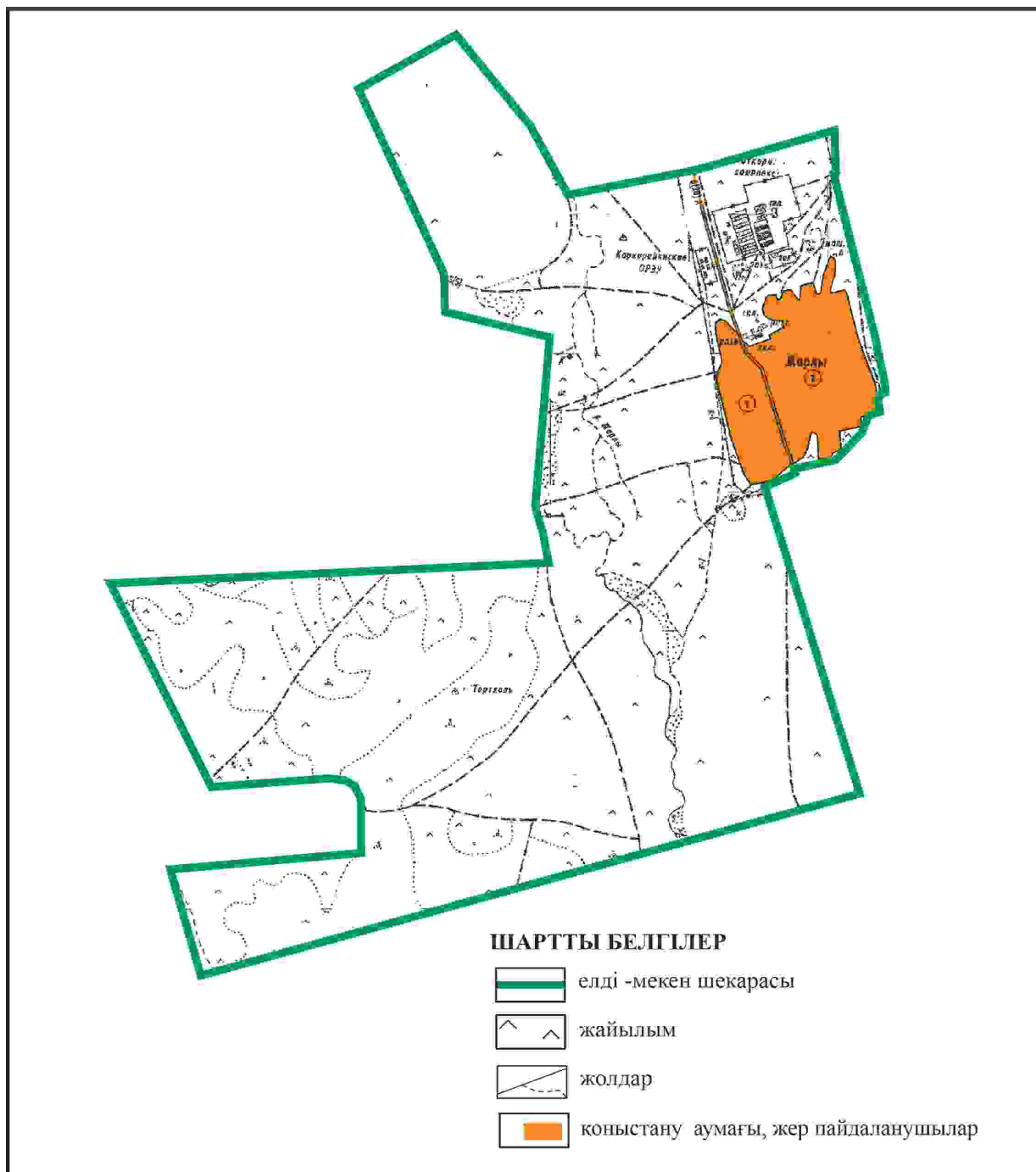
Қарқаралы аудандық мәслихатының  
2024 жылғы 08 ақпандағы  
№ VIII-17/132 шешіміне  
439 қосымша

**Қарқаралы ауданы Тегіспілдік ауылдық округі 1297 га көлемі алабарлық жер учаскесінің шекараларында Тегіспілдік ауылының жайылым пайдаланушылардың су көздеріне қол жеткізу схемасы**



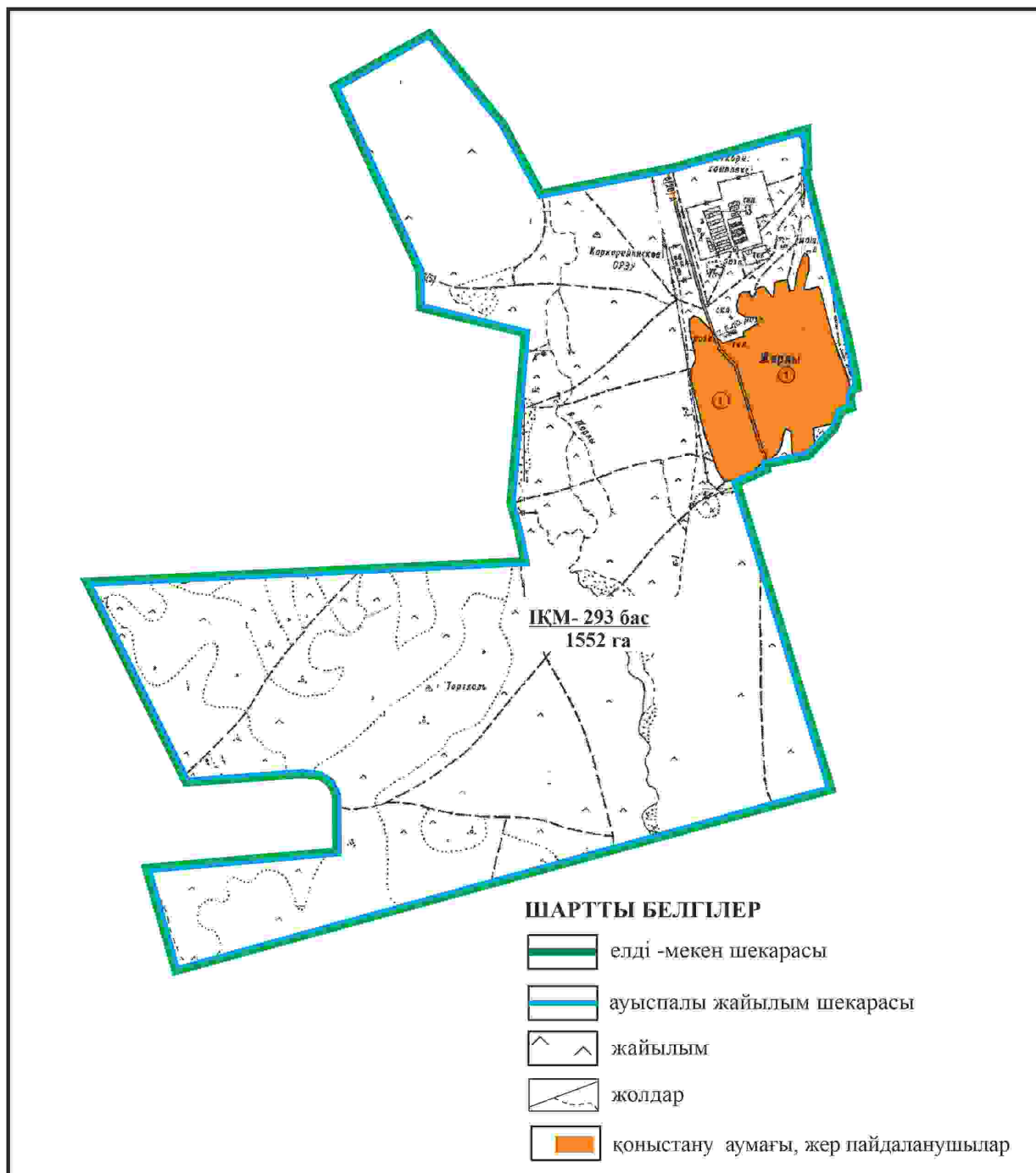
Қарқаралы аудандық мәслихатының  
2024 жылғы 08 ақпандағы  
№ VIII-17/132 шешіміне  
440 қосымша

**Қарқаралы ауданы Тегіспілдік ауылдық округі Жарлы ауылының аумағындағы жер учаскелерінің меншік иеленушілері мен жер пайдаланушылардың жайылымдарын орналастыру схемасы**



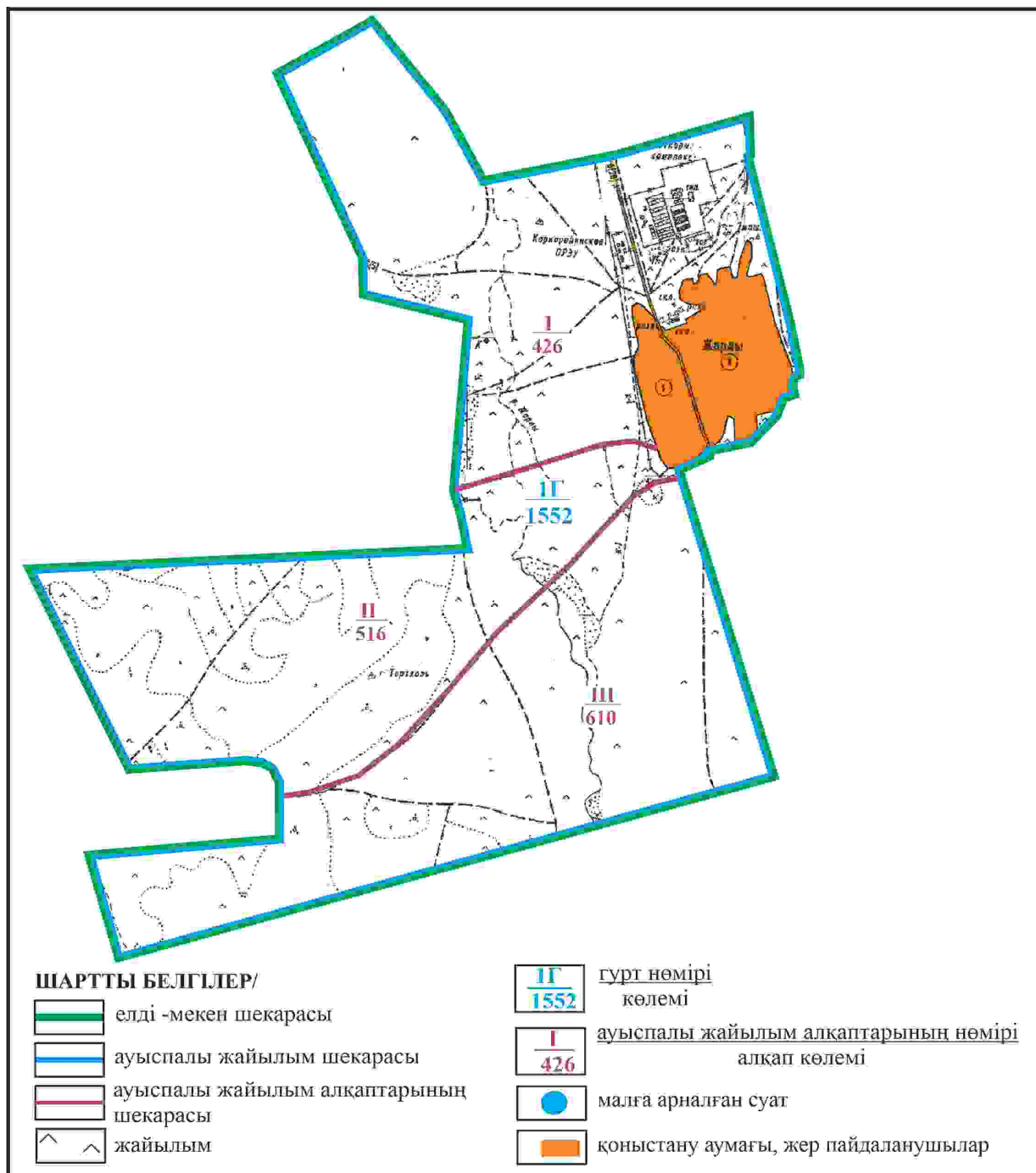
Қарқаралы аудандық мәслихатының  
 2024 жылғы 08 ақпандағы  
 № VIII-17/132 шешіміне  
 441 қосымша

**Қарқаралы ауданы Тегіспілдік ауылдық округі Жарлы ауылының шекараларында ауыл  
 шаруашылығы жануарларының мал басын орналастыру үшін жайылымдарды қайта бөлу  
 схемасы**



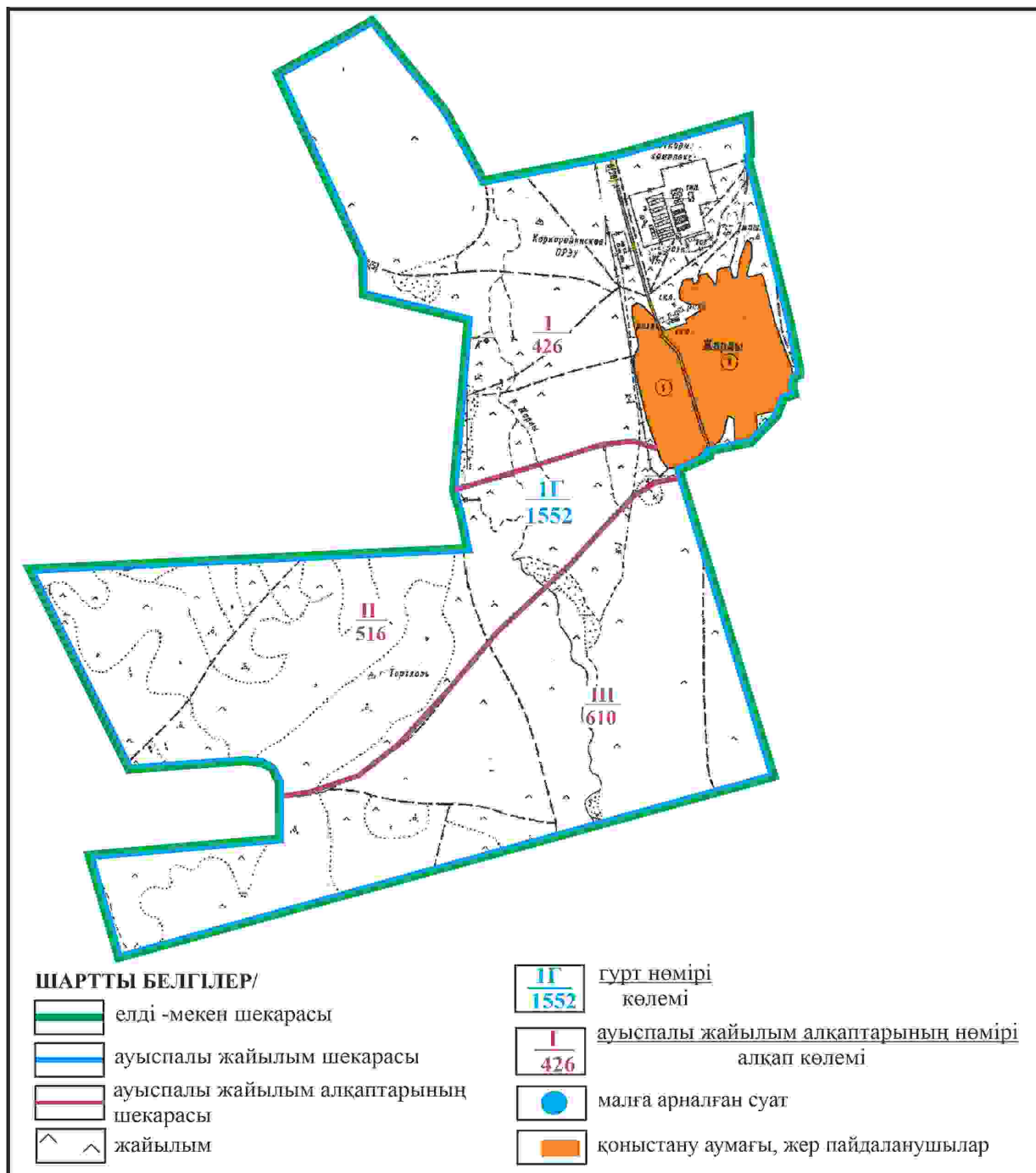
Қарқаралы аудандық мәслихатының  
2024 жылғы 08 ақпандағы  
№ VIII-17/132 шешіміне  
442 қосымша

**Қарқаралы ауданы Тегіспілдік ауылдық округі Жарлы ауылының шекараларында жайылымдық инфрақұрылым объектілерінің, жайылым алаңдарының және сыртқы және ішкі шекараларының схемасы**



Қарқаралы аудандық мәслихатының  
2024 жылғы 08 ақпандағы  
№ VIII-17/132 шешіміне  
443 қосымша

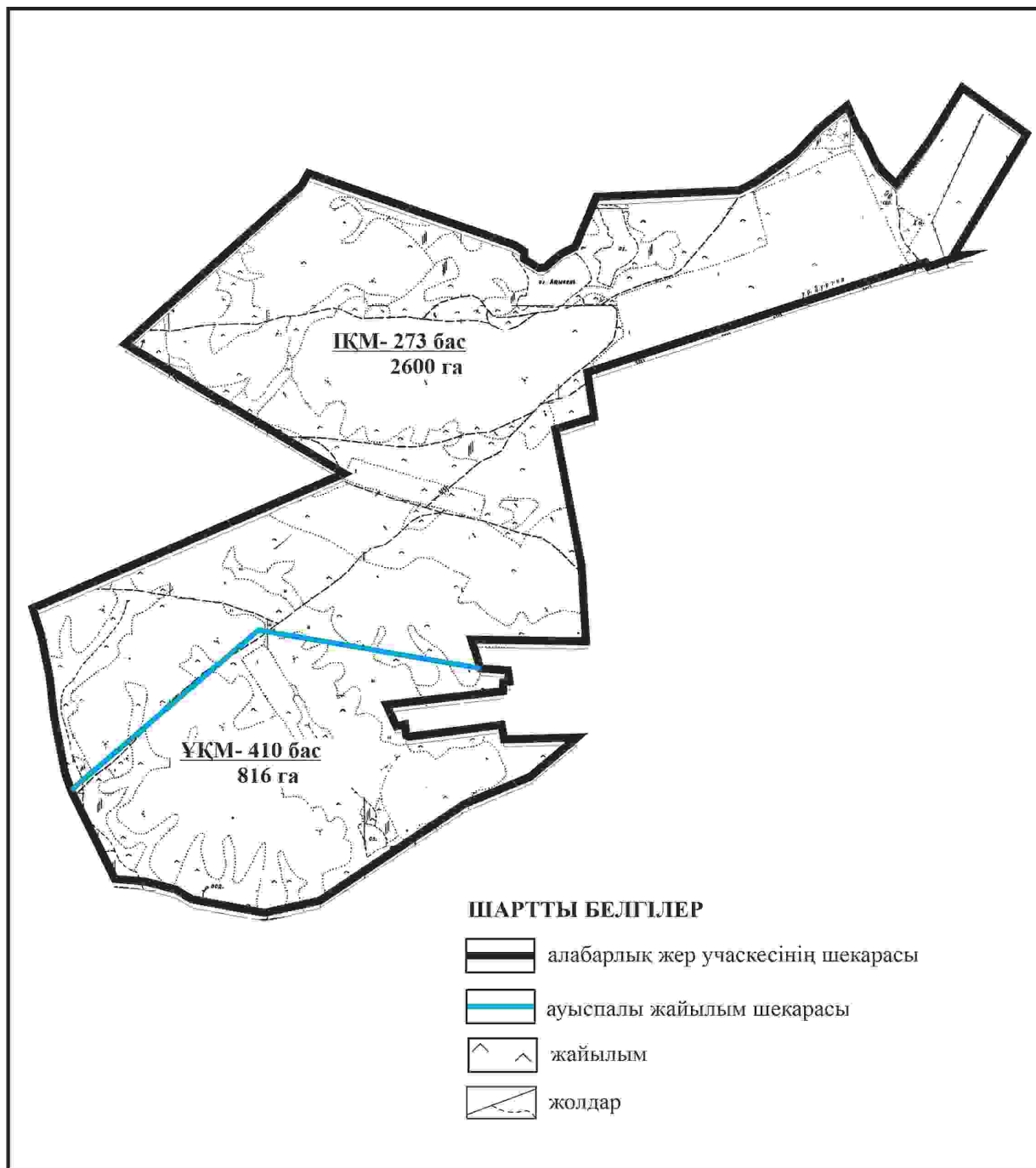
**Қарқаралы ауданы Тегіспілдік ауылдық округі Жарлы ауылының шекараларында жайылым пайдаланушылардың су көздеріне қол жеткізу схемасы**



Қарқаралы аудандық мәслихатының  
2024 жылғы 08 ақпандағы  
№ VIII-17/132 шешіміне  
444 қосымша

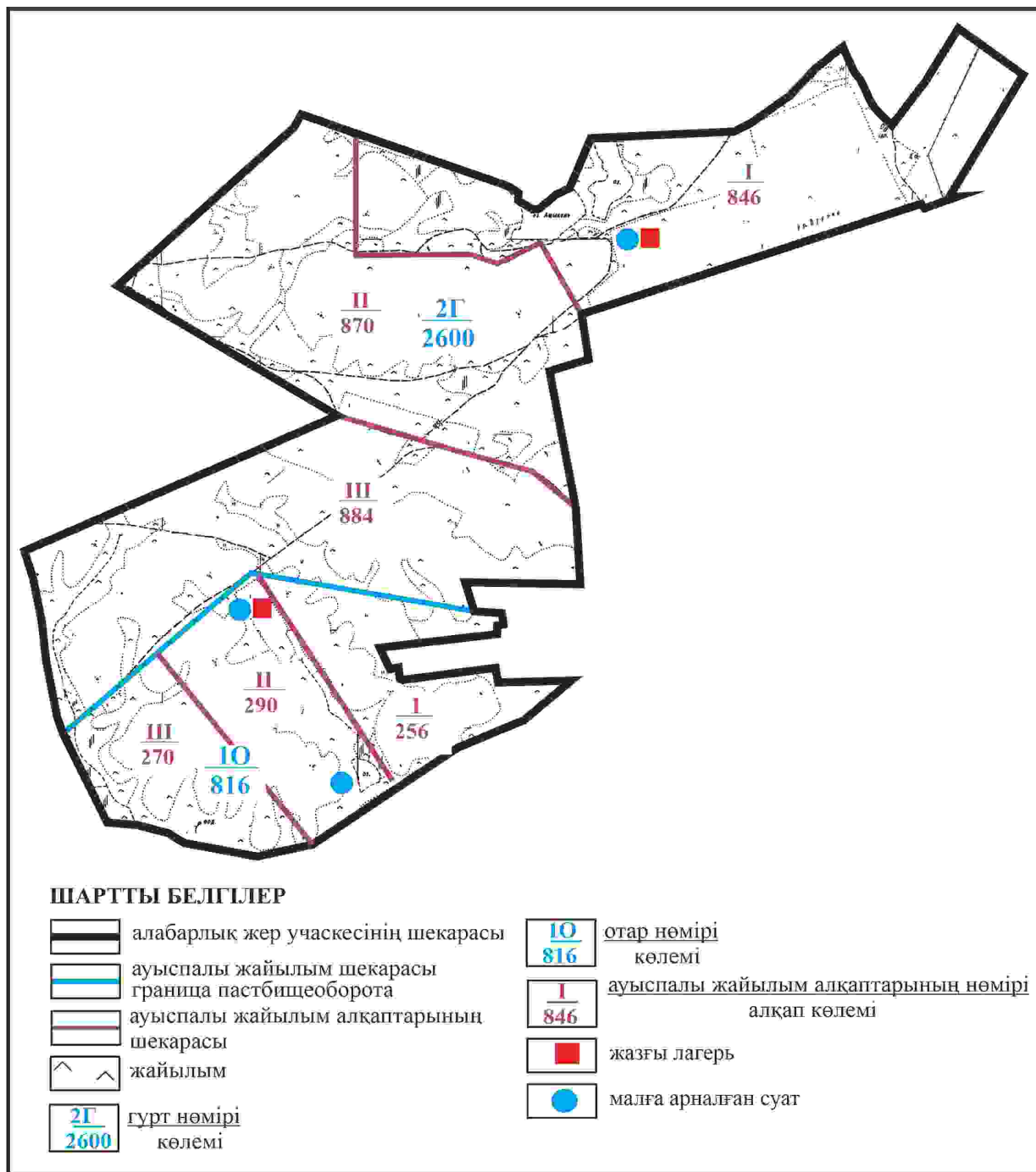
**Қарқаралы ауданы Тегіспілдік ауылдық округі 3416 га көлемі алабарлық жер учаскесінің шекараларында Жарлы ауылының ауыл шаруашылығы жануарларының мал басын орналастыру үшін жайылымдарды қайта бөлу схемасы**





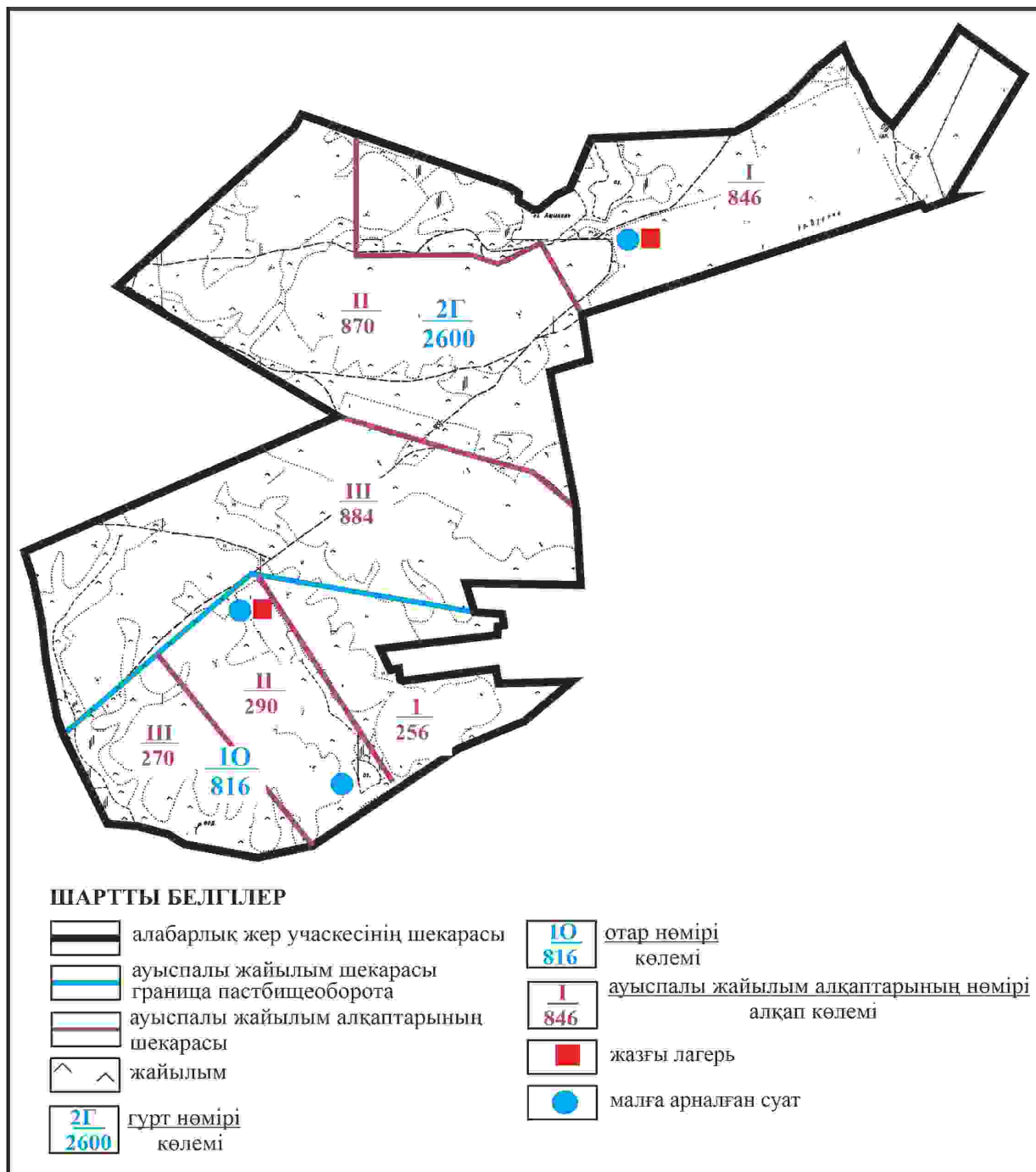
Қарқаралы аудандық мәслихатының  
2024 жылғы 08 ақпандағы  
№ VIII-17/132 шешіміне  
445 қосымша

**Қарқаралы ауданы Тегіспілдік ауылдық округі 3416 га көлемі алабарлық жер учаскесінің шекараларында Жарлы ауылының жайылымдық инфрақұрылым объектілерінің, жайылым алаңдарының және сыртқы және ішкі шекараларының схемасы**



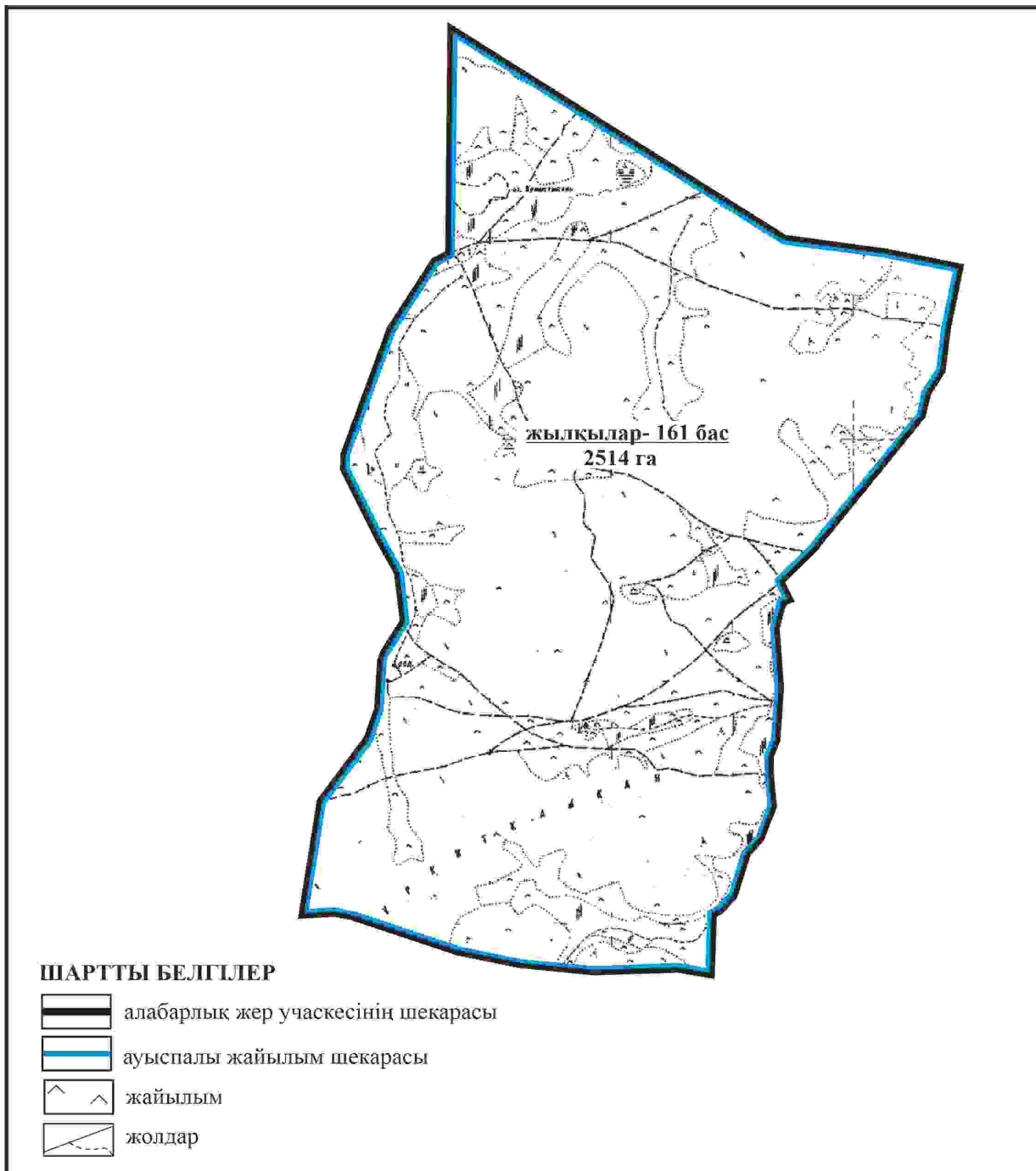
Қарқаралы аудандық мәслихатының  
2024 жылғы 08 ақпандағы  
№ VIII-17/132 шешіміне  
446 қосымша

**Қарқаралы ауданы Тегіспілдік ауылдық округі 3416 га көлемі алабарлық жер учаскесінің шекараларында Жарлы ауылының жайылым пайдаланушылардың су көздеріне қол жеткізу схемасы**



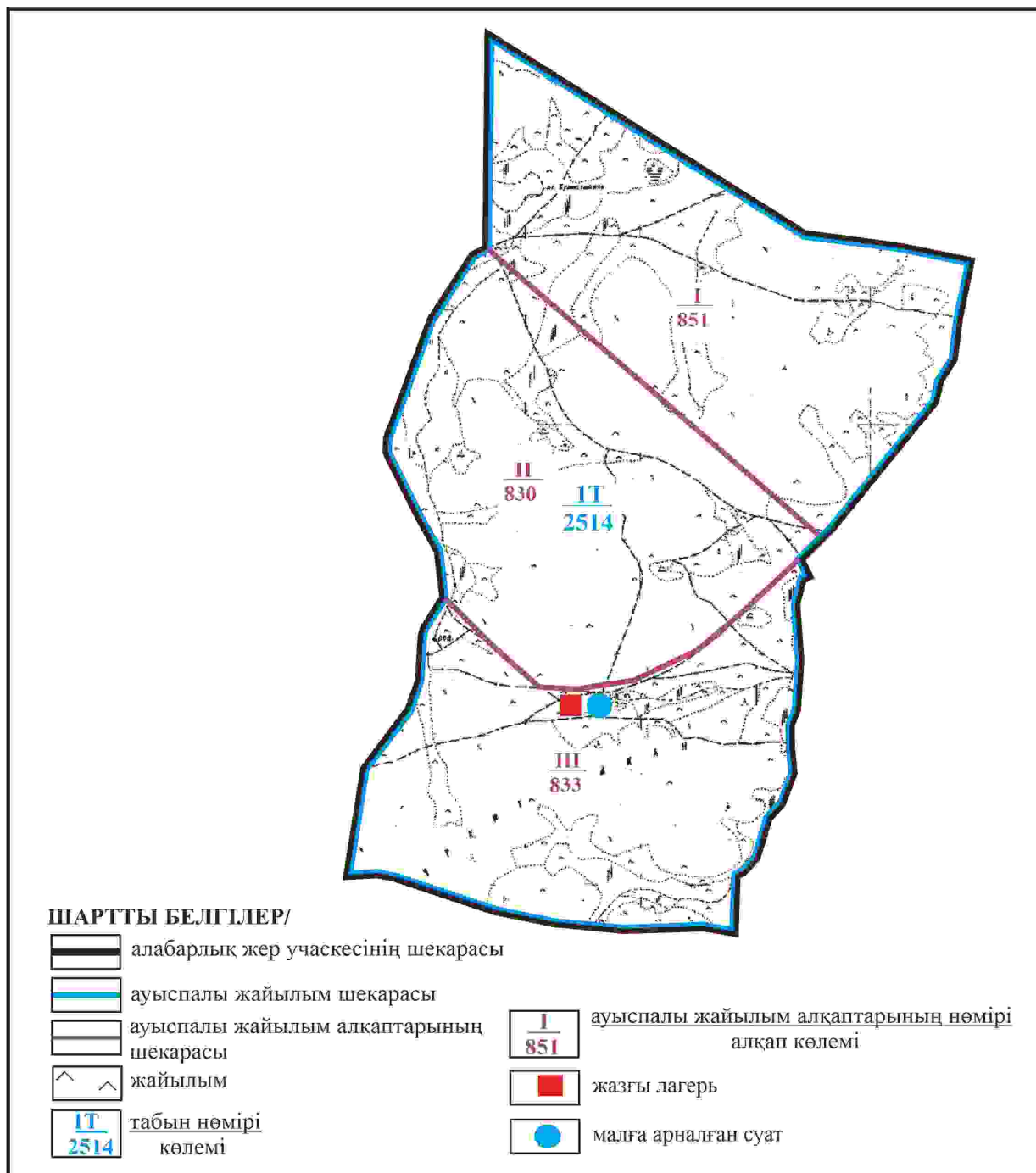
Қарқаралы аудандық мәслихатының  
2024 жылғы 08 ақпандағы  
№ VIII-17/132 шешіміне  
447 қосымша

**Қарқаралы ауданы Тегіспілдік ауылдық округі Тегіспілдік ауылының алабарлық жер учаскесінің шекараларында Жарлы ауылының ауыл шаруашылығы жануарларының мал басын орналастыру үшін жайылымдарды қайта бөлу схемасы**



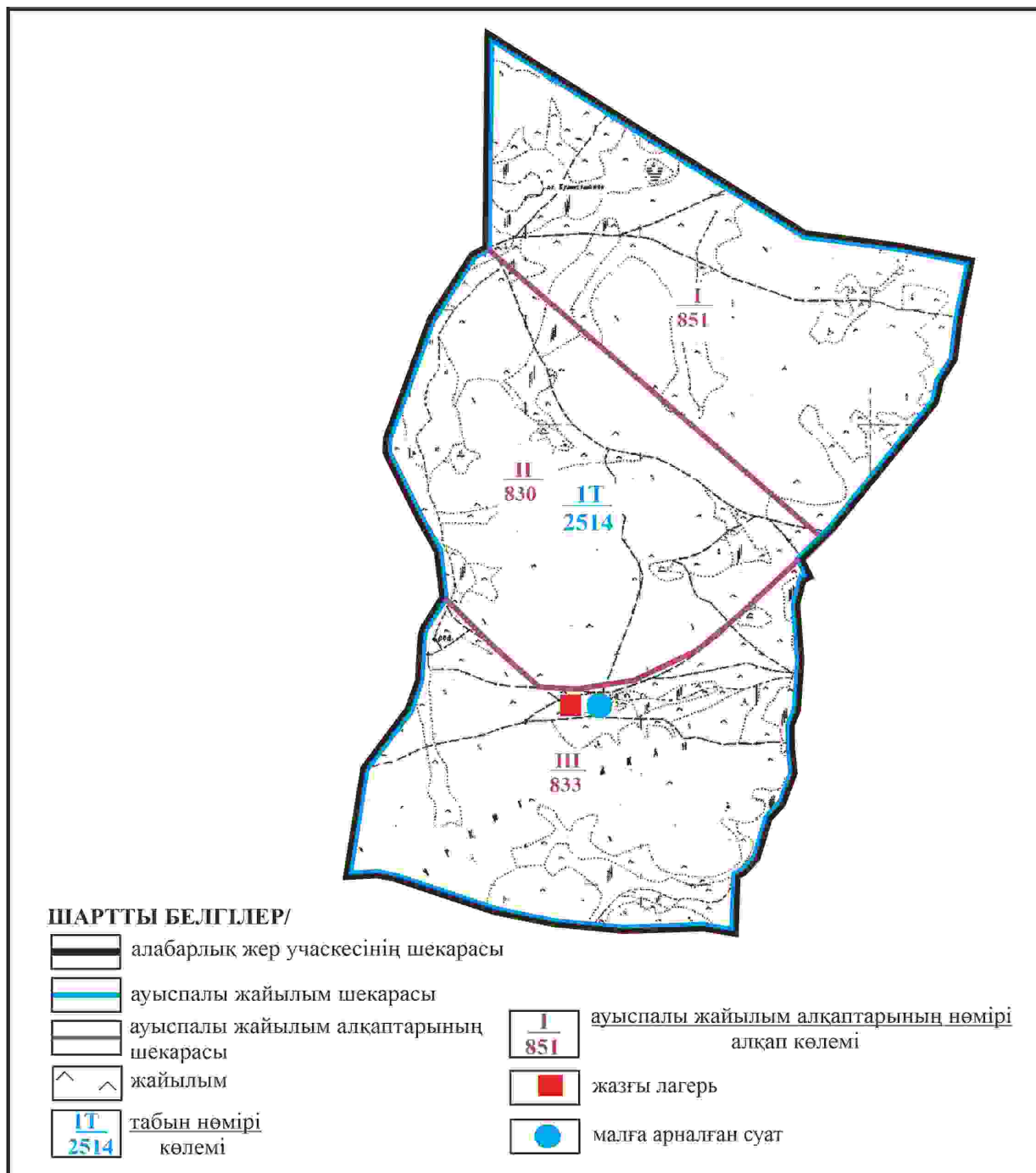
Қарқаралы аудандық мәслихатының  
2024 жылғы 08 ақпандағы  
№ VIII-17/132 шешіміне  
448 қосымша

Қарқаралы ауданы Тегіспілдік ауылдық округі Тегіспілдік ауылының алабарлық жер учаскесінің шекараларында Жарлы ауылының жайылымдық инфрақұрылым объектілерінің, жайылым алаңдарының және сыртқы және ішкі шекараларының схемасы



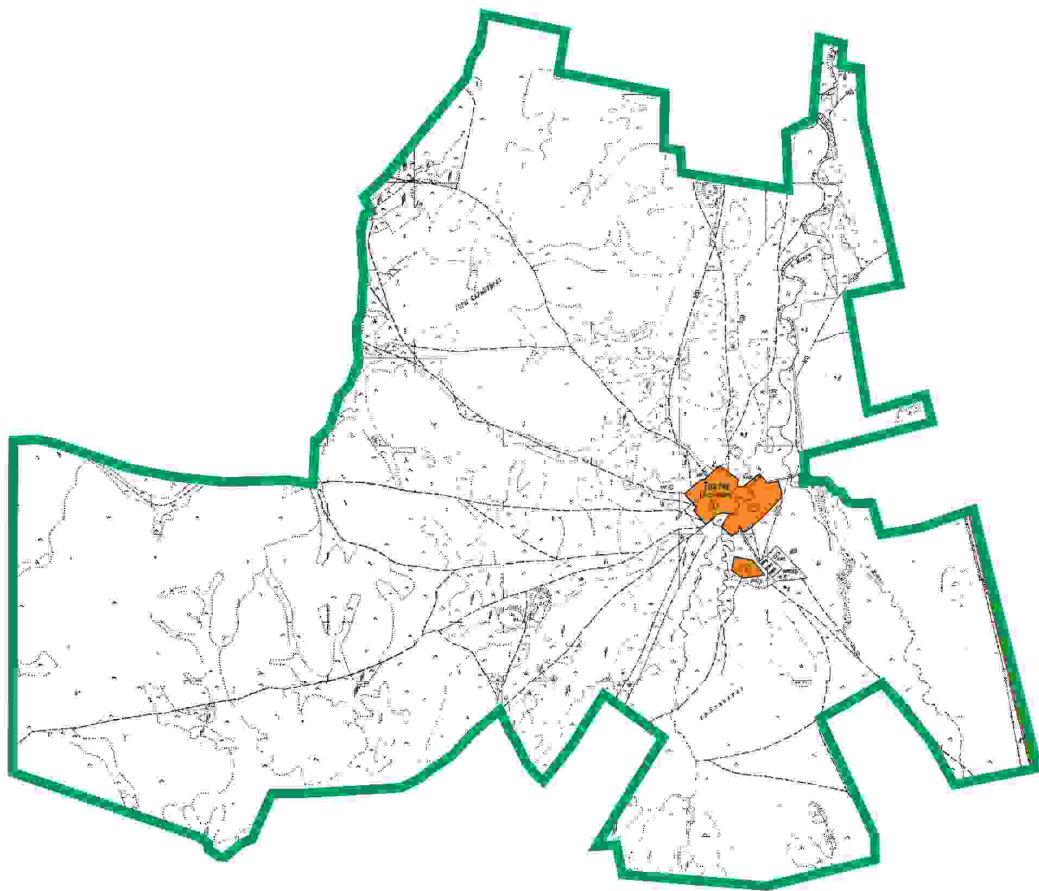
Қарқаралы аудандық мәслихатының  
2024 жылғы 08 ақпандағы  
№ VIII-17/132 шешіміне  
449 қосымша

**Қарқаралы ауданы Тегіспілдік ауылдық округі Тегіспілдік ауылының алабарлық жер учаскесінің шекараларында Жарлы ауылының жайылым пайдаланушылардың су көздеріне қол жеткізу схемасы**







Қарқаралы аудандық мәслихатының  
2024 жылғы 08 ақпандағы  
№ VIII-17/132 шешіміне  
450– қосымша

**Қарқаралы ауданы Тегіспілдік ауылдық округі Қарынши ауылының аумағындағы жер учаскелерінің меншік иеленушілері мен жер пайдаланушылардың жайылымдарын орналастыру схемасы**

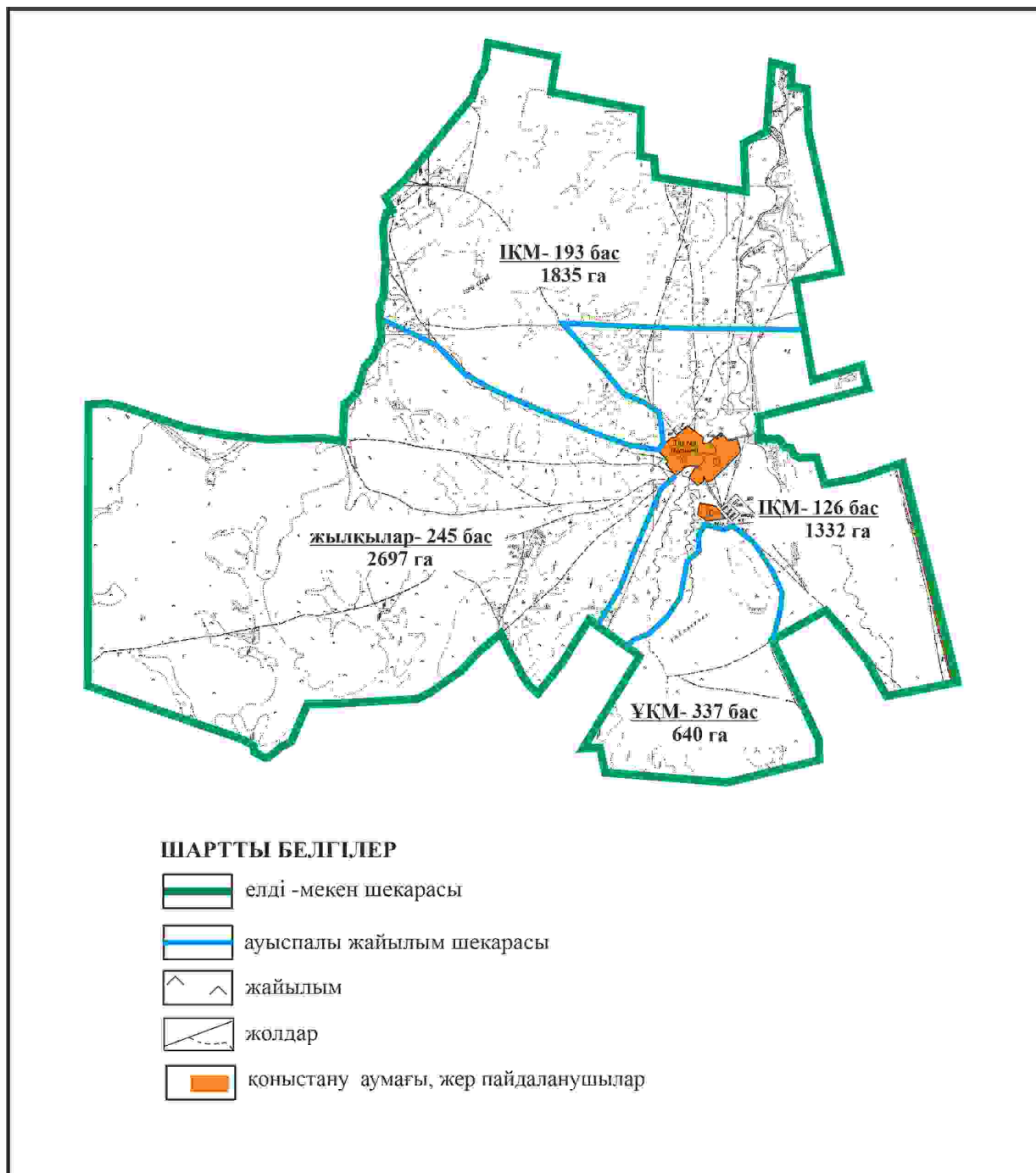


**ШАРТТЫ БЕЛГІЛЕР**

-  елді -мекен шекарасы
-  жайылым
-  жолдар
-  қоныстану аумағы, жер пайдаланушылар

Қарқаралы аудандық мәслихатының  
2024 жылғы 08 ақпандағы  
№ VIII-17/132 шешіміне  
451 қосымша

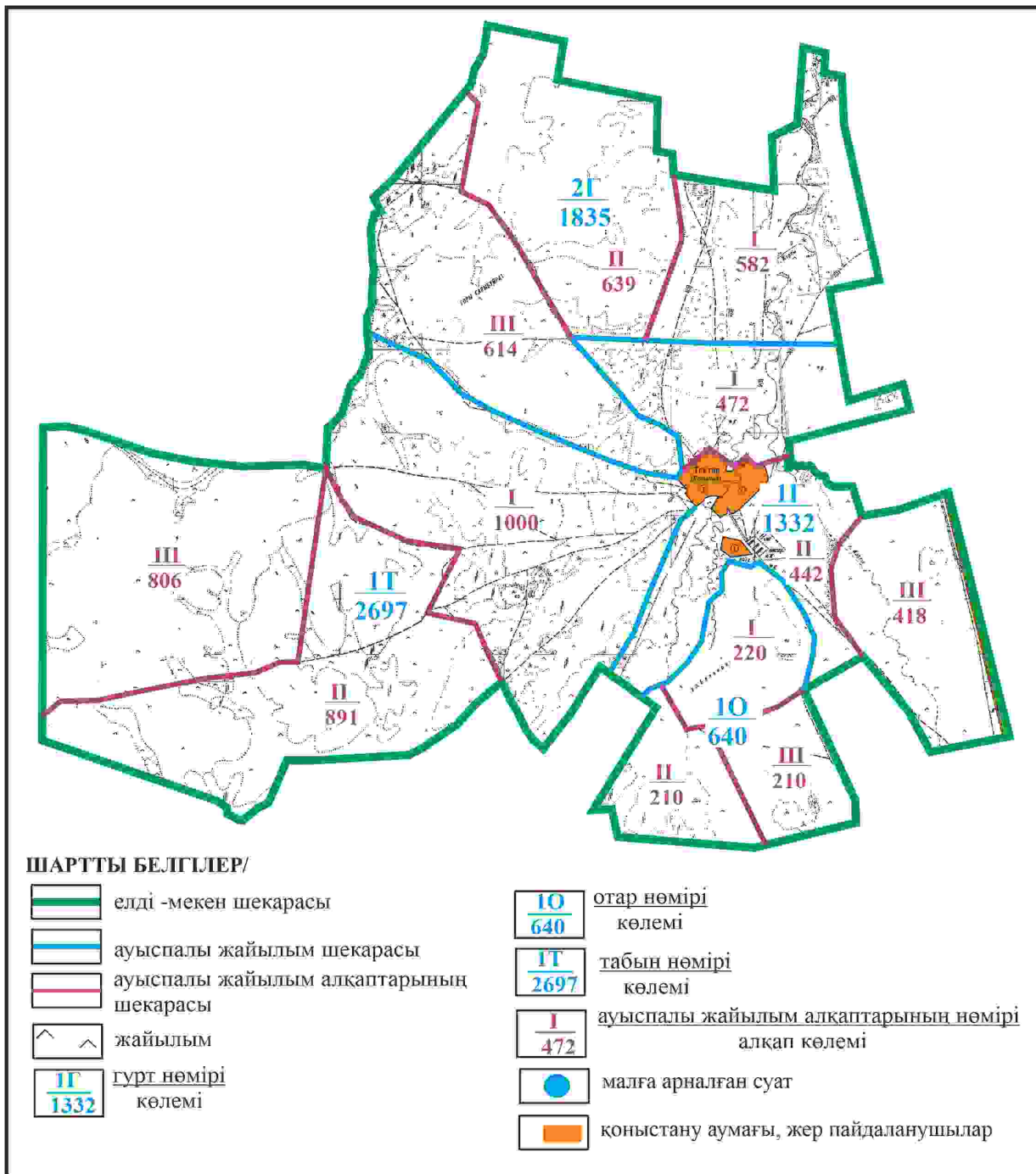
**Қарқаралы ауданы Тегіспілдік ауылдық округі Қарынши ауылының шекараларында ауыл шаруашылығы жануарларының мал басын орналастыру үшін жайылымдарды қайта бөлу схемасы**



Қарқаралы аудандық мәслихатының  
 2024 жылғы 08 ақпандағы  
 № VIII-17/132 шешіміне  
 452 қосымша

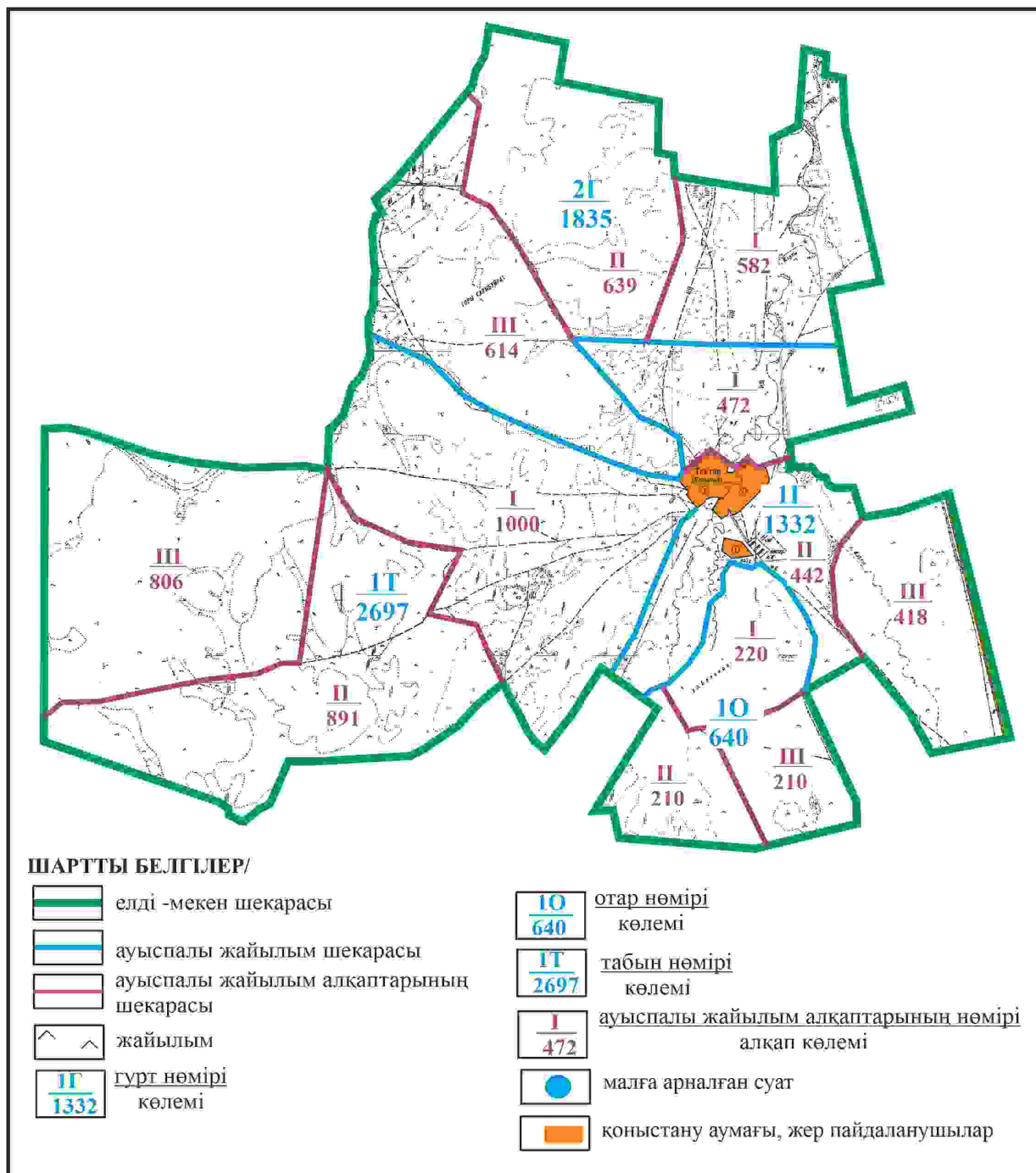
**Қарқаралы ауданы Тегіспілдік ауылдық округі Қарынши ауылының шекараларында жайылымдық инфрақұрылым объектілерінің, жайылым алаңдарының және сыртқы және ішкі шекараларының схемасы**





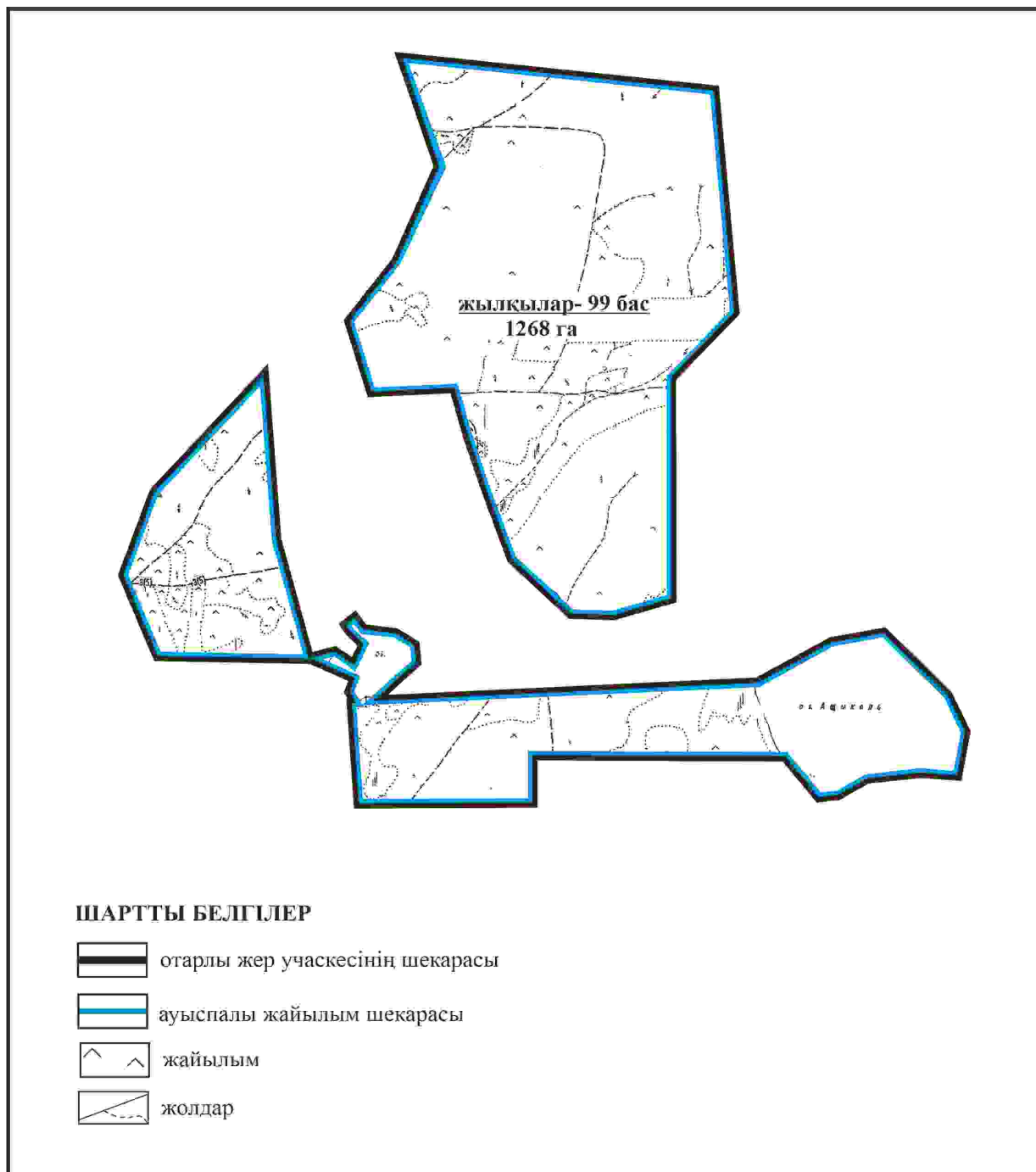
Қарқаралы аудандық мәслихатының  
2024 жылғы 08 ақпандағы  
№ VIII-17/132 шешіміне  
453 қосымша

**Қарқаралы ауданы Тегіспілдік ауылдық округі Қарынши ауылының шекараларында жайылым пайдаланушылардың су көздеріне қол жеткізу схемасы**



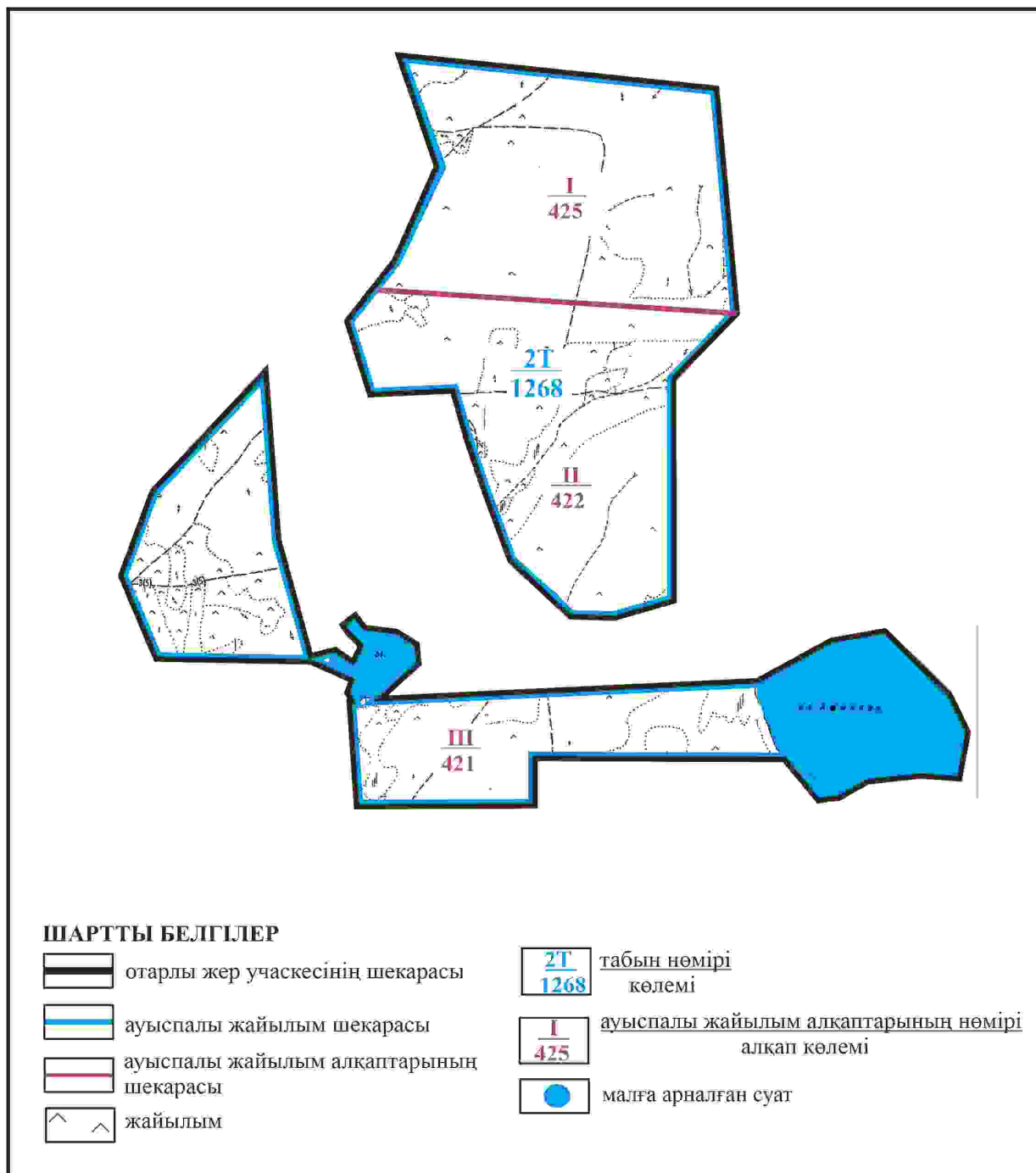
Қарқаралы аудандық мәслихатының  
2024 жылғы 08 ақпандағы  
№ VIII-17/132 шешіміне  
454 қосымша

**Қарқаралы ауданы Тегіспілдік ауылдық округі 847 га және 590 га көлемі отарлы жер учаскелерінің шекараларында Қарынши ауылының ауыл шаруашылығы жануарларының мал басын орналастыру үшін жайылымдарды қайта бөлу схемасы**



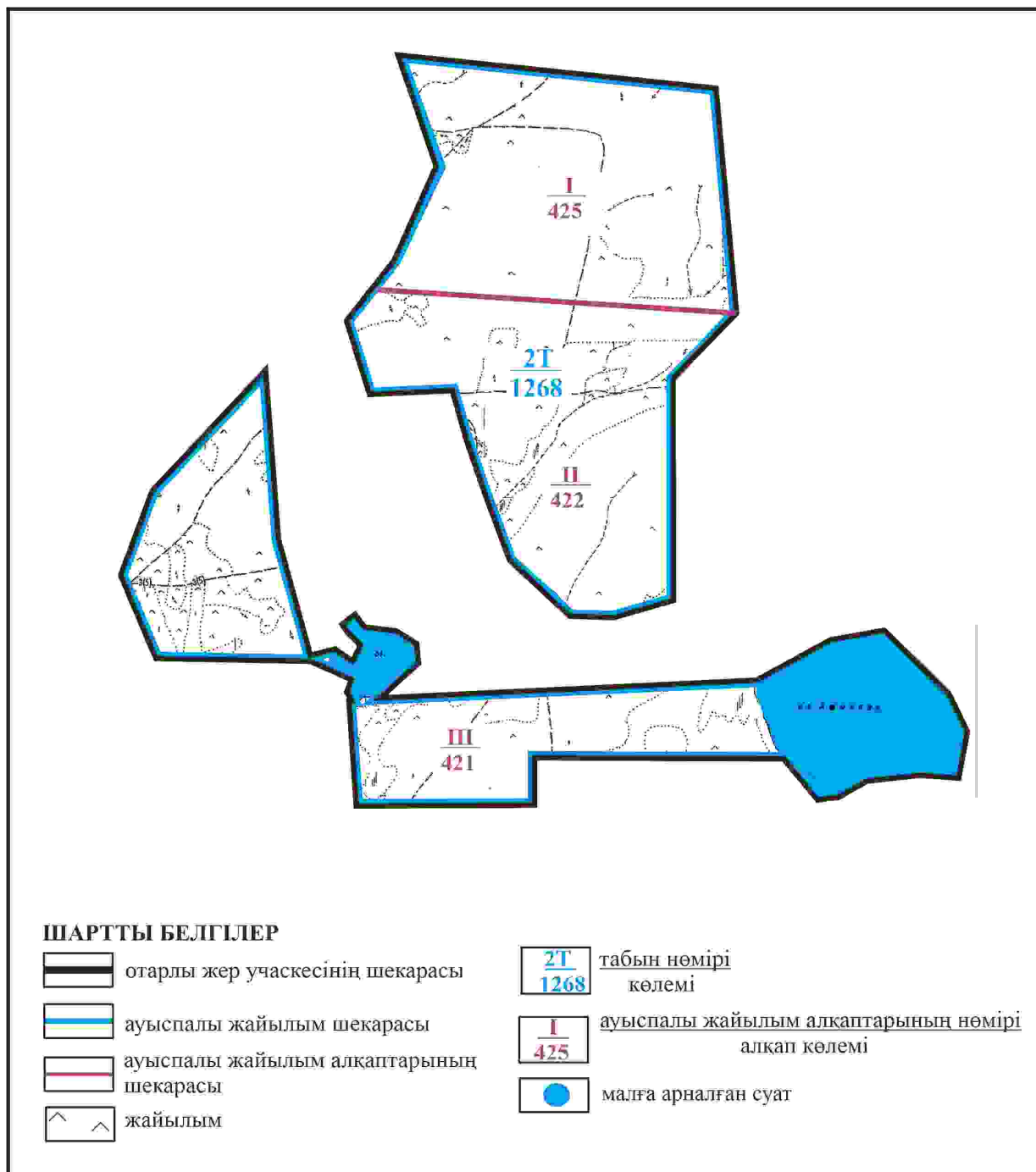
Қарқаралы аудандық мәслихатының  
2024 жылғы 08 ақпандағы  
№ VIII-17/132 шешіміне  
455 –қосымша

Қарқаралы ауданы Тегіспілдік ауылдық округі 847 га және 590 га көлемі отарлы жер учаскелерінің шекараларында Қарынши ауылының жайылымдық инфрақұрылым объектілерінің, жайылым аландарының және сыртқы және ішкі шекараларының схемасы



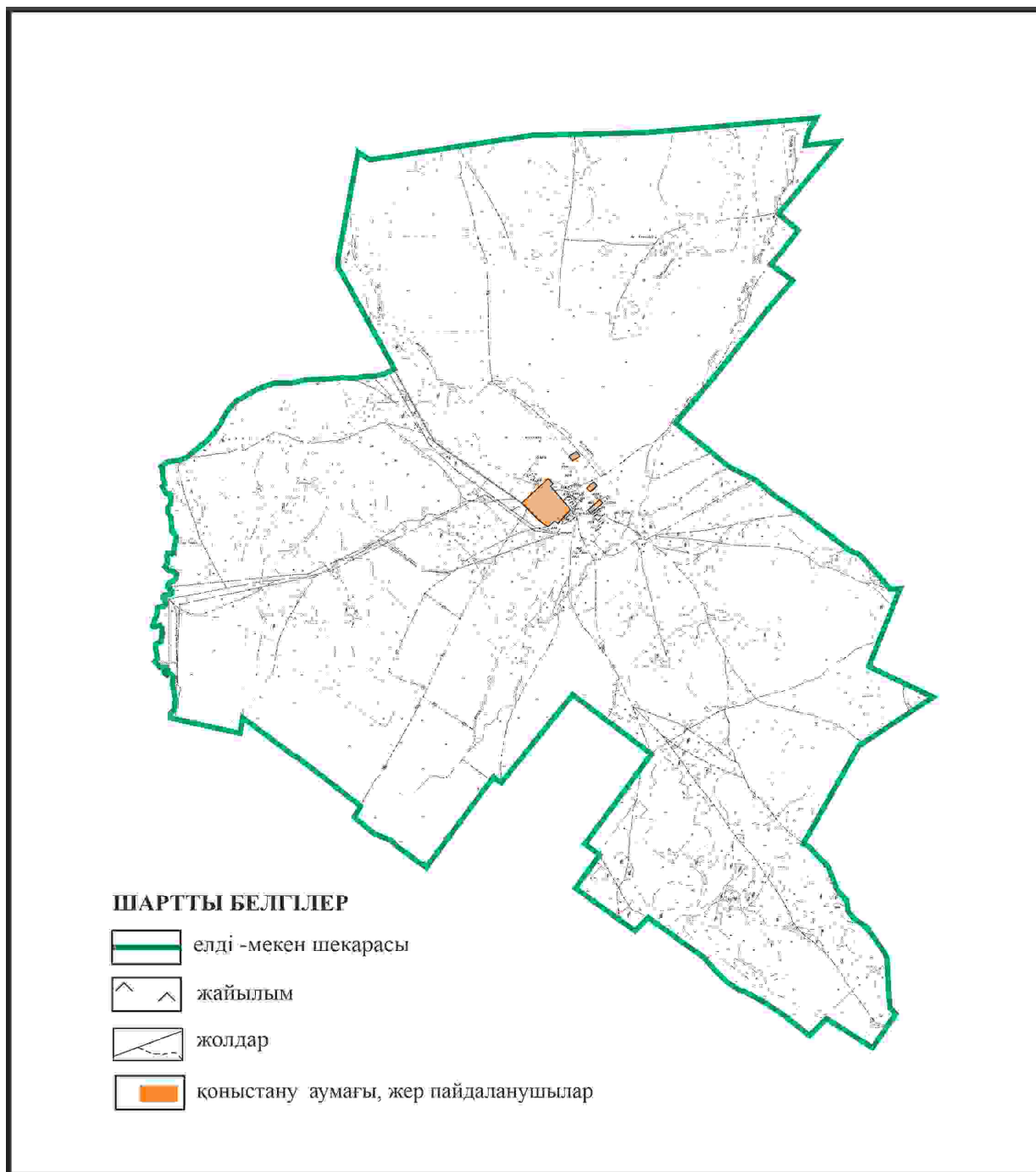
Қарқаралы аудандық мәслихатының  
2024 жылғы 08 ақпандағы  
№ VIII-17/132 шешіміне  
456 қосымша

**Қарқаралы ауданы Тегіспілдік ауылдық округі 847 га және 590 га көлемі отарлы жер учаскелерінің шекараларында Қарынши ауылының жайылым пайдаланушылардың су көздеріне қол жеткізу схемасы**



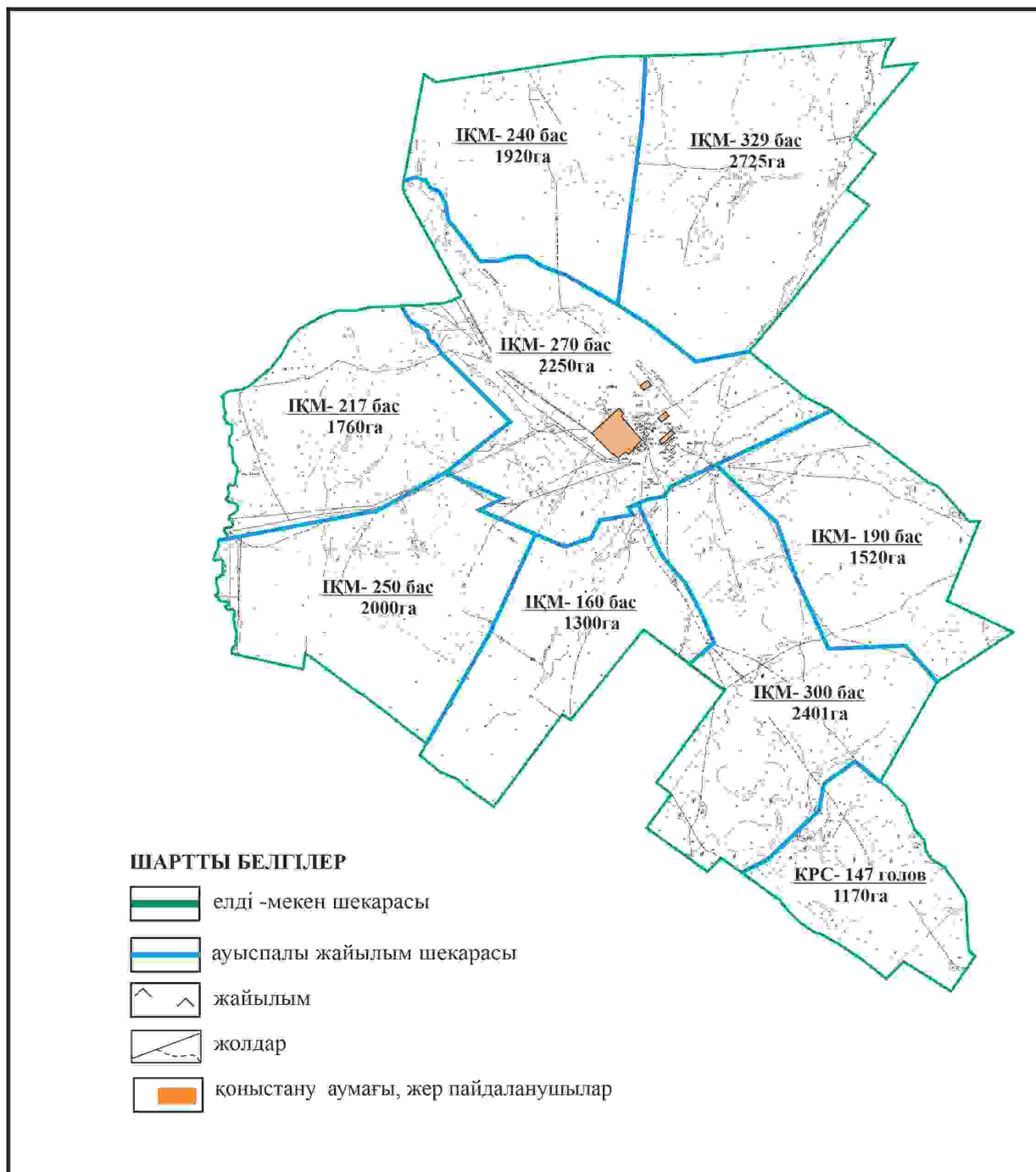
Қарқаралы аудандық мәслихатының  
2024 жылғы 08 ақпандағы  
№ VIII-17/132 шешіміне  
457 қосымша

**Қарқаралы ауданы Темірші ауылдық округі Татан ауылының аумағындағы жер учаскелерінің меншік иеленушілері мен жер пайдаланушылардың жайылымдарын орналастыру схемасы**



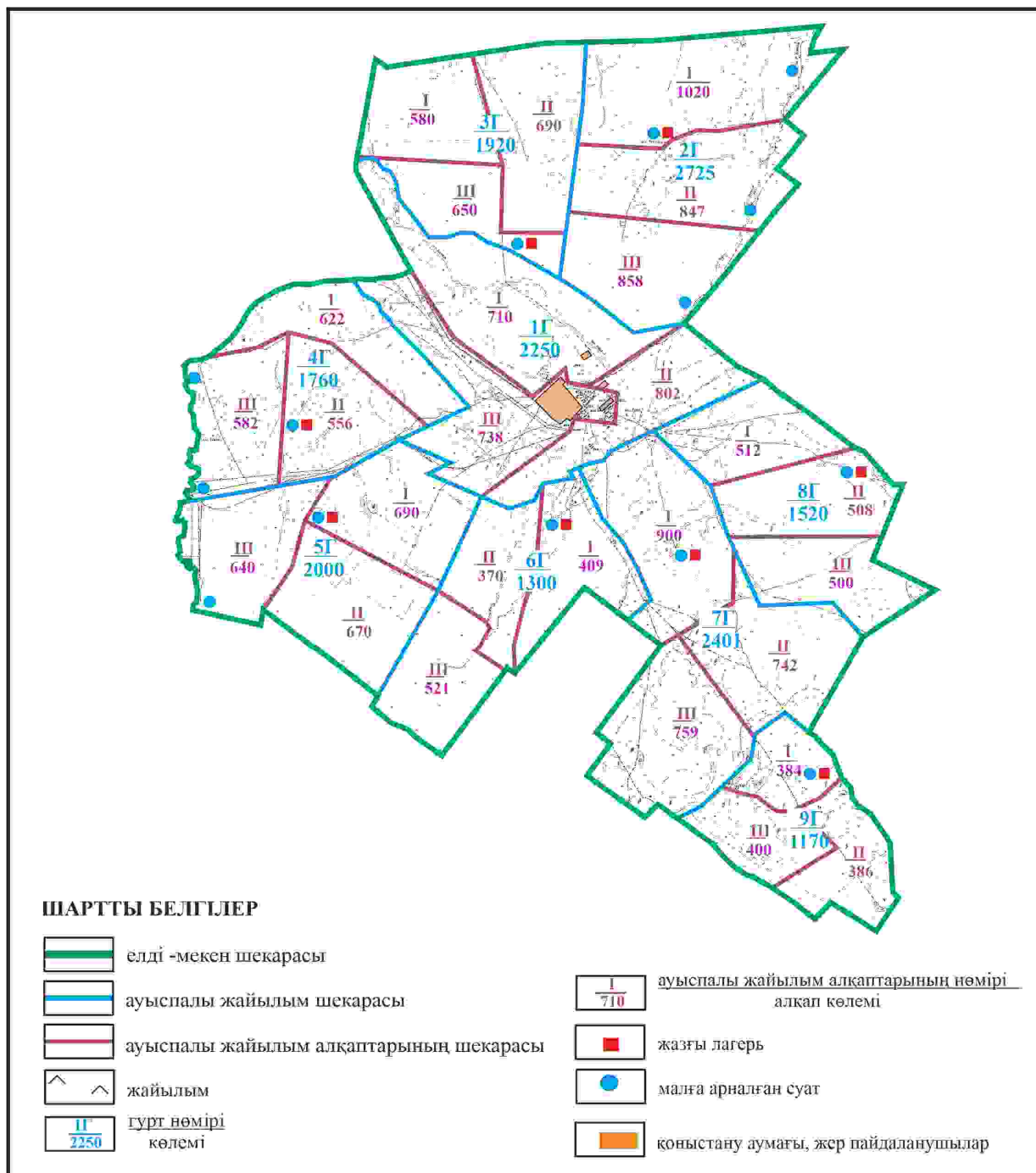
Қарқаралы аудандық мәслихатының  
2024 жылғы 08 ақпандағы  
№ VIII-17/132 шешіміне  
458 қосымша

**Қарқаралы ауданы Темірші ауылдық округі Татан ауылының шекараларында ауыл шаруашылығы жануарларының мал басын орналастыру үшін жайылымдарды қайта бөлу схемасы**



Қарқаралы аудандық мәслихатының  
2024 жылғы 08 ақпандағы  
№ VIII-17/132 шешіміне  
459 қосымша

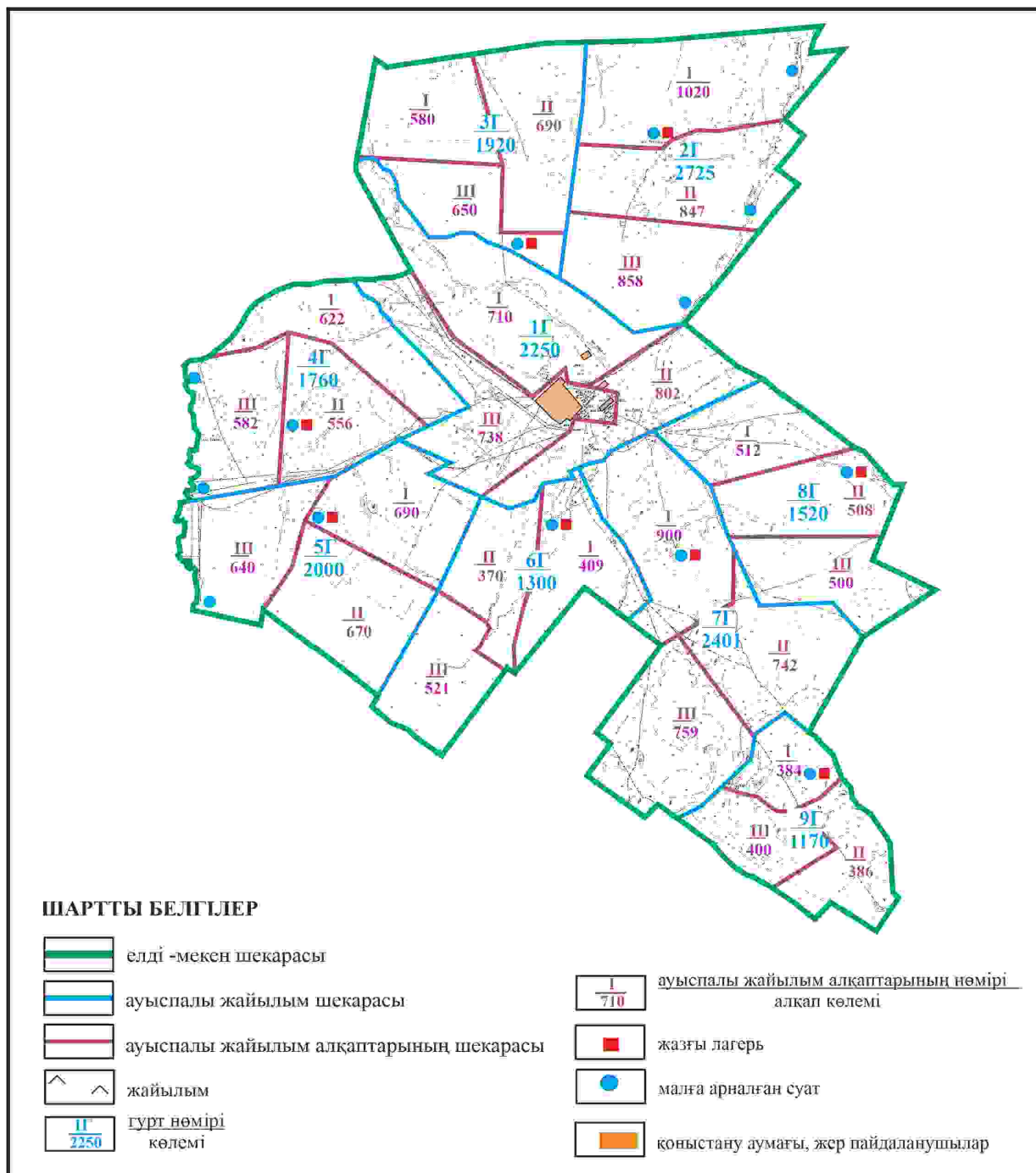
**Қарқаралы ауданы Темірші ауылдық округі Татан ауылының шекараларында жайылымдық инфрақұрылым объектілерінің, жайылым аландарының және сыртқы және ішкі шекаларының схемасы**



Қарқаралы аудандық мәслихатының  
2024 жылғы 08 ақпандағы  
№ VIII-17/132 шешіміне  
460 қосымша

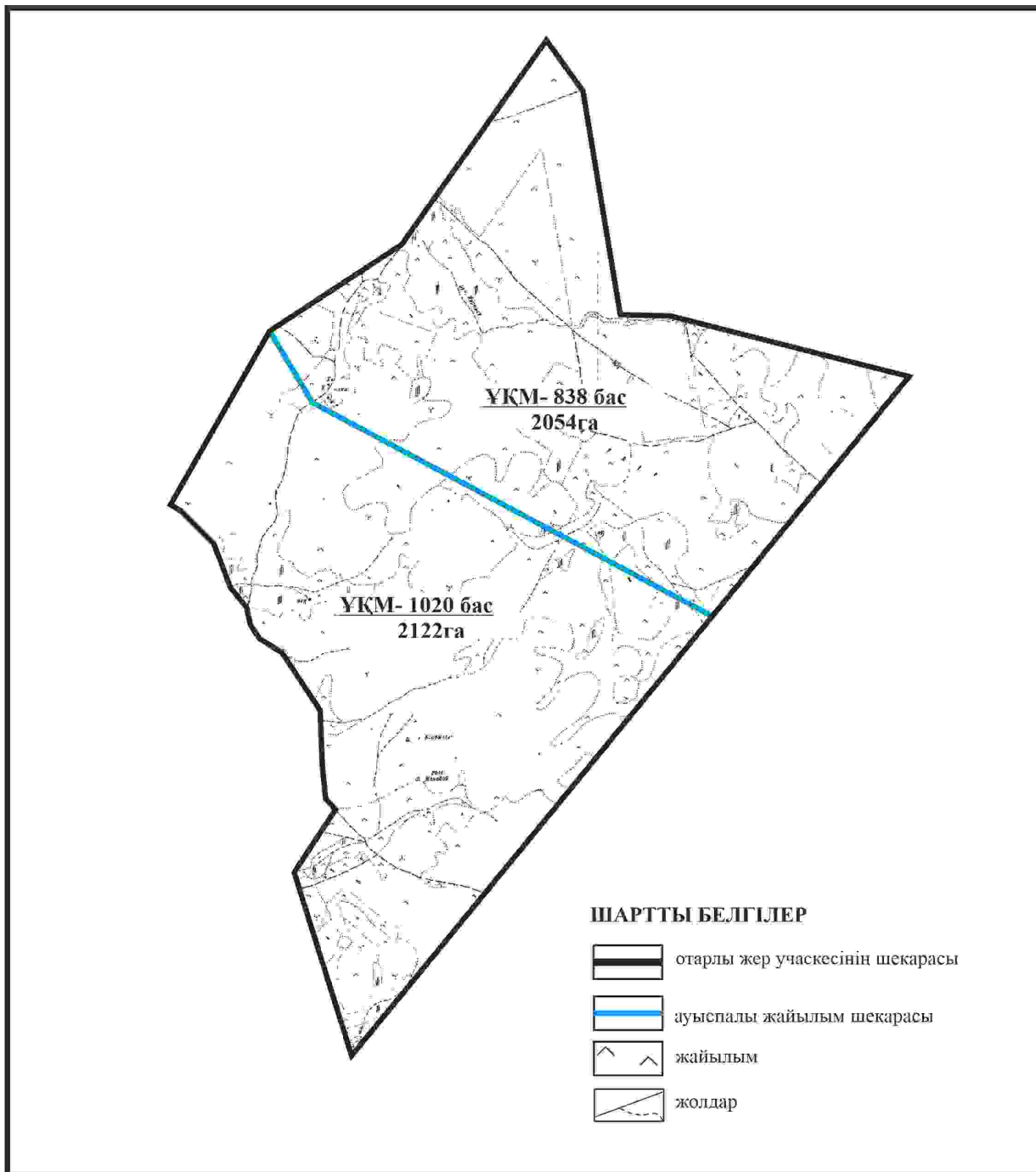
**Қарқаралы ауданы Темірші ауылдық округі Татан ауылының шекараларында жайылым пайдаланушылардың су көздеріне қол жеткізу схемасы**





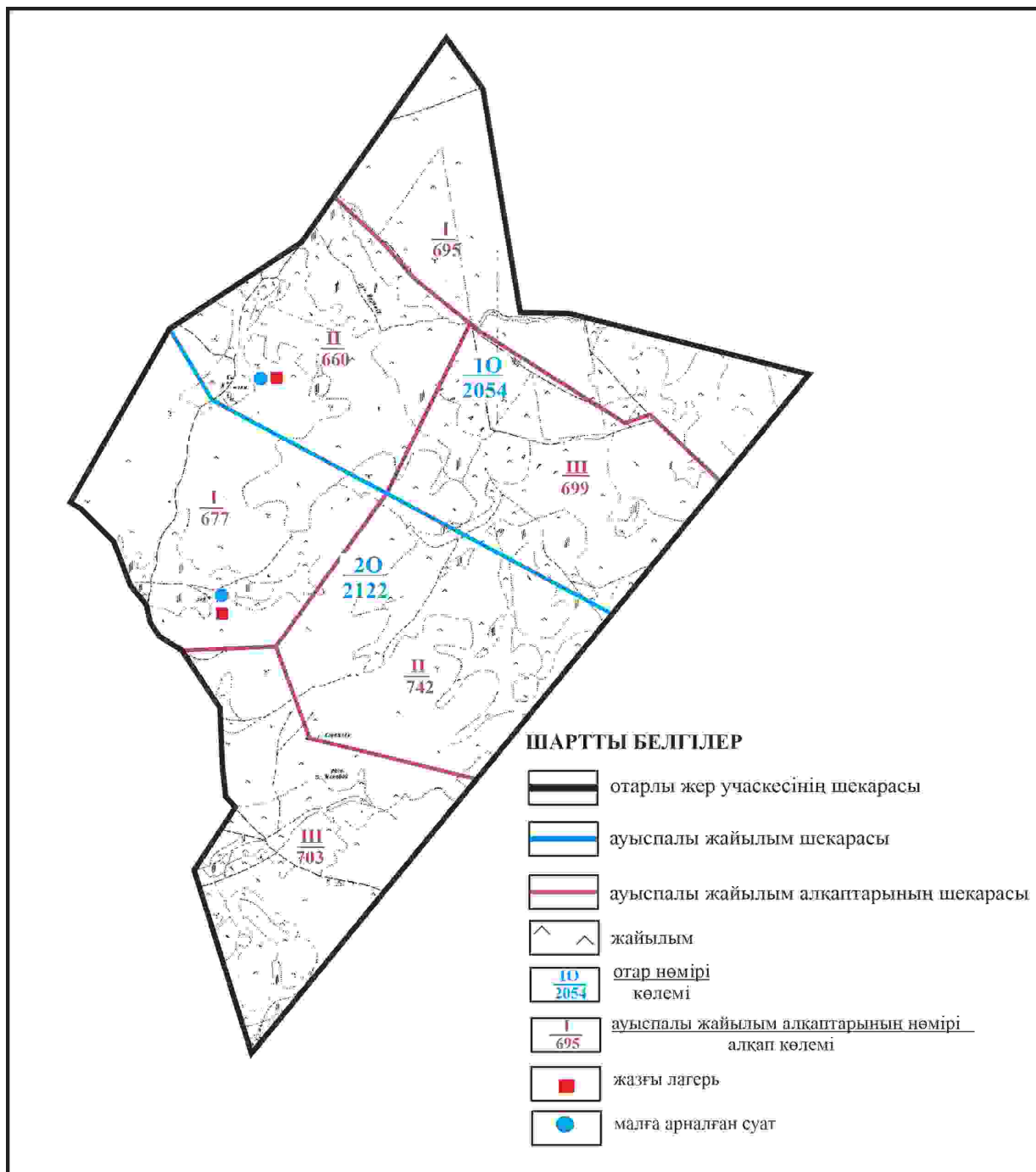
Қарқаралы аудандық мәслихатының  
2024 жылғы 08 ақпандағы  
№ VIII-17/132 шешіміне  
461 қосымша

**Қарқаралы ауданы Темірші ауылдық округі 4176 га көлемі отарлы жер учаскесінің шекараларында Татан ауылының ауыл шаруашылығы жануарларының мал басын орналастыру үшін жайылымдарды қайта бөлу схемасы**



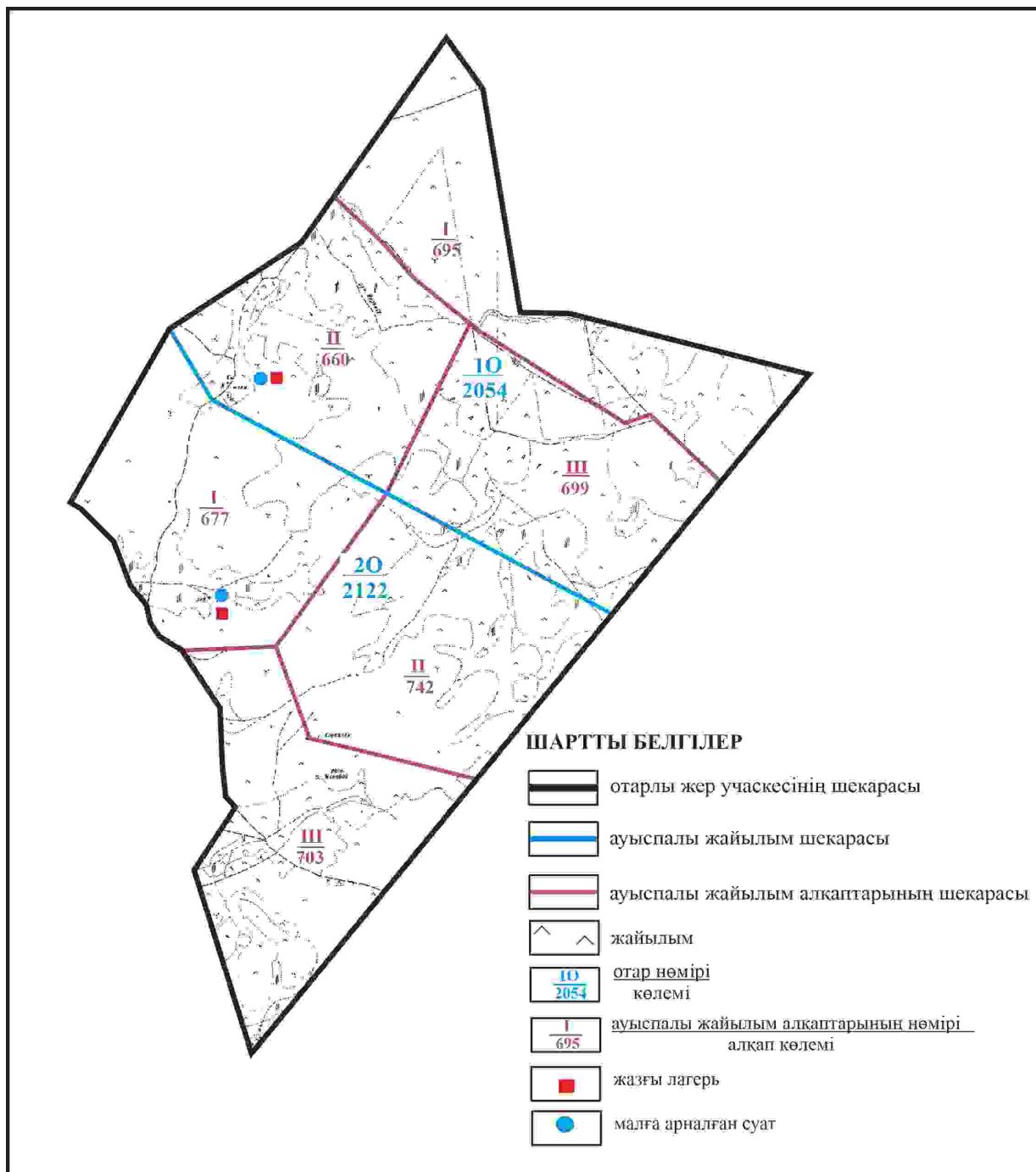
Қарқаралы аудандық мәслихатының  
2024 жылғы 08 ақпандағы  
№ VIII-17/132 шешіміне  
462 қосымша

**Қарқаралы ауданы Темірші ауылдық округі Татан ауылының отарлы жер учаскесінің шекараларында жайылымдық инфрақұрылым объектілерінің, жайылым аландарының және сыртқы және ішкі шекаларының схемасы**



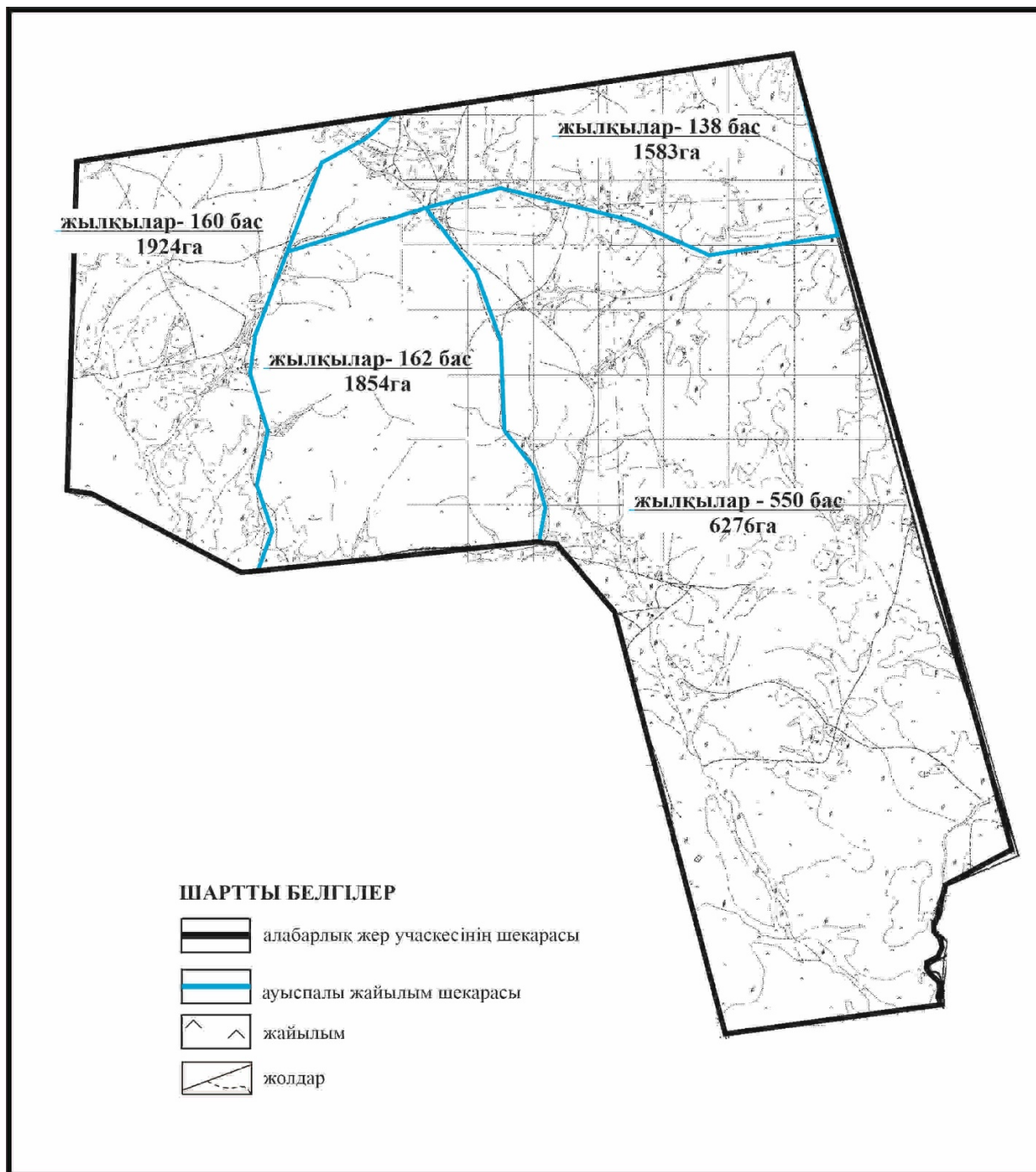
Қарқаралы аудандық мәслихатының  
2024 жылғы 08 ақпандағы  
№ VIII-17/132 шешіміне  
463 қосымша

**Қарқаралы ауданы Темірші ауылдық округі 4176 га көлемі отарлы жер учаскесінің шекараларында Татан ауылының жайылым пайдаланушылардың су көздеріне қол жеткізу схемасы**



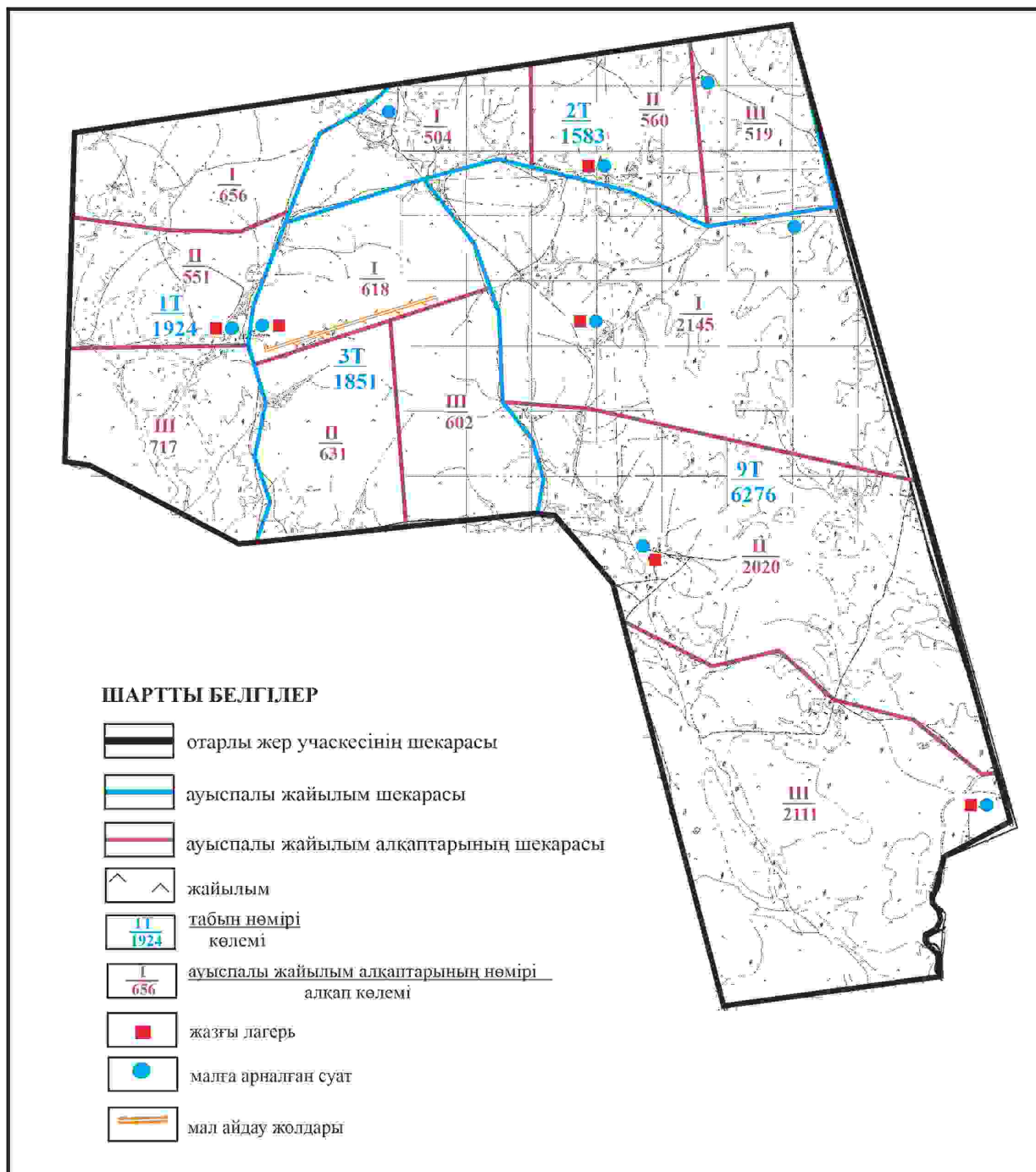
Қарқаралы аудандық мәслихатының  
2024 жылғы 08 ақпандағы  
№ VIII-17/132 шешіміне  
464 қосымша

**Қарқаралы ауданы Темірші ауылдық округі отарлы жер учаскелерінің шекараларында Татан ауылының ауыл шаруашылығы жануарларының мал басын орналастыру үшін жайылымдарды қайта бөлу схемасы**



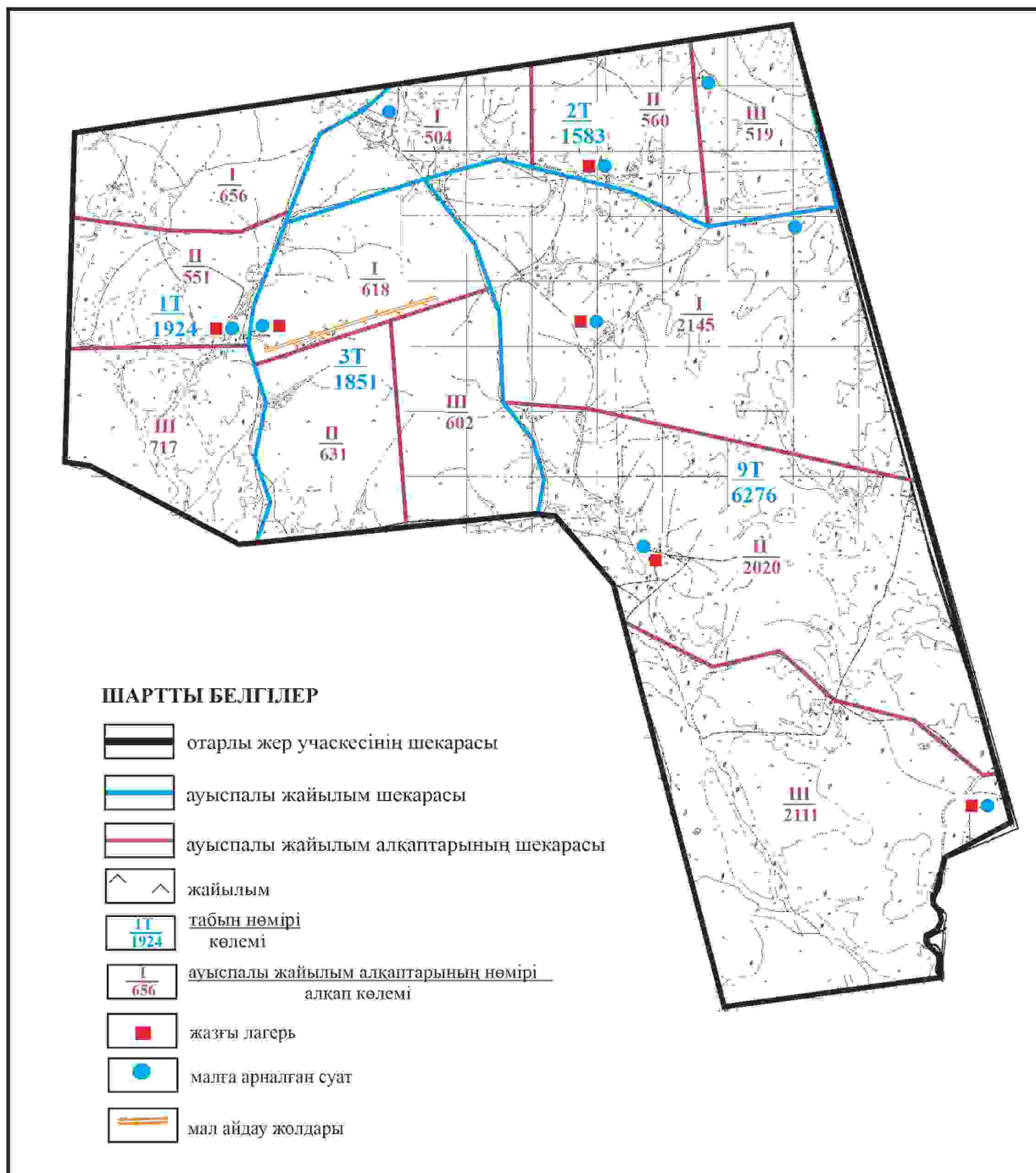
Қарқаралы аудандық мәслихатының  
 2024 жылғы 08 ақпандағы  
 № VIII-17/132 шешіміне  
 465 қосымша

**Қарқаралы ауданы Темірші ауылдық округі Татан ауылының отарлы жер учаскелерінің шекараларында жайылымдық инфрақұрылым объектілерінің, жайылым аландарының және сыртқы және ішкі шекаларының схемасы**



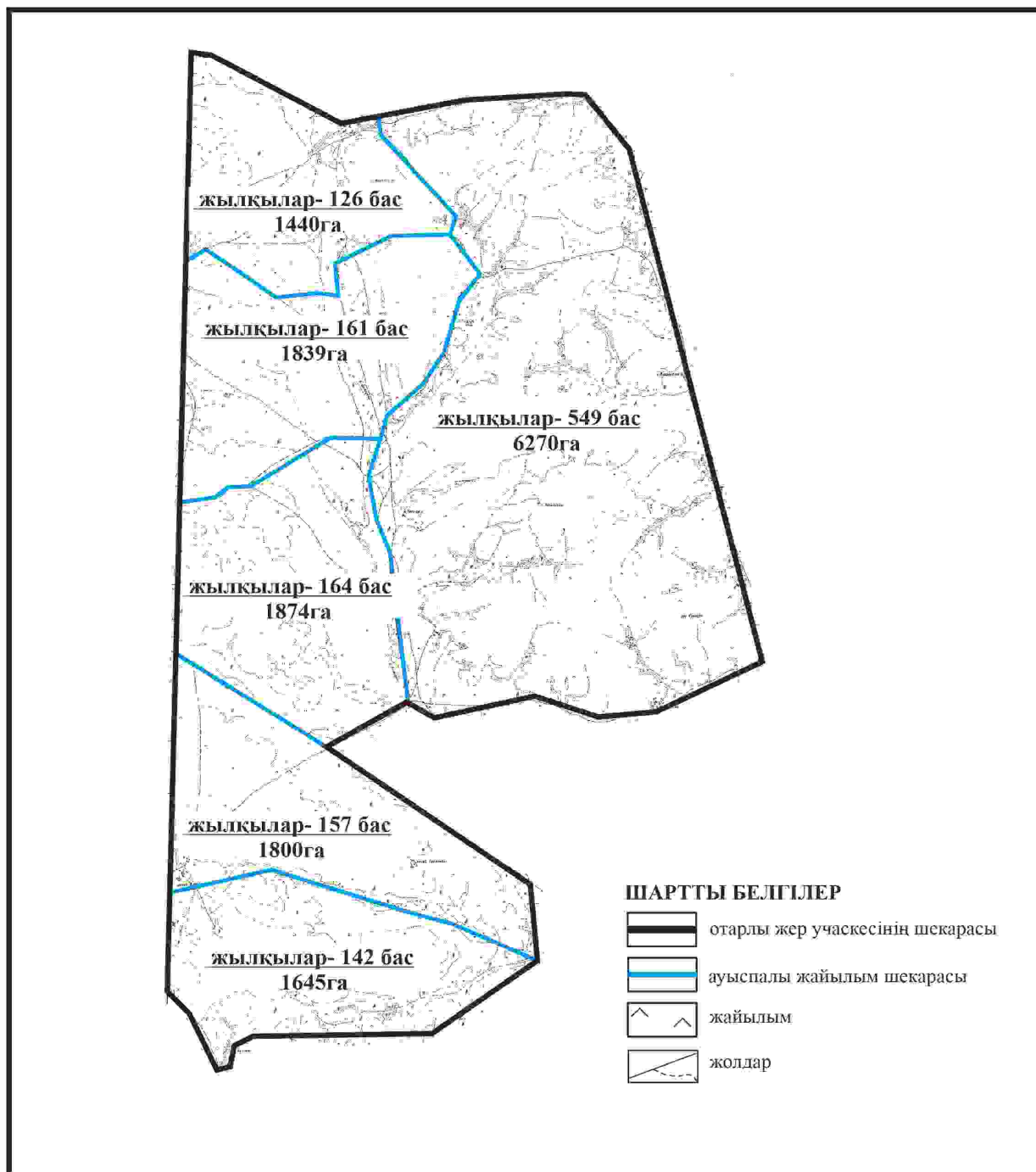
Қарқаралы аудандық мәслихатының  
2024 жылғы 08 ақпандағы  
№ VIII-17/132 шешіміне  
466 қосымша

**Қарқаралы ауданы Темірші ауылдық округі отарлы жер учаскелерінің шекараларында Татан ауылының жайылым пайдаланушылардың су көздеріне қол жеткізу схемасы**



Қарқаралы аудандық мәслихатының  
2024 жылғы 08 ақпандағы  
№ VIII-17/132 шешіміне  
467 қосымша

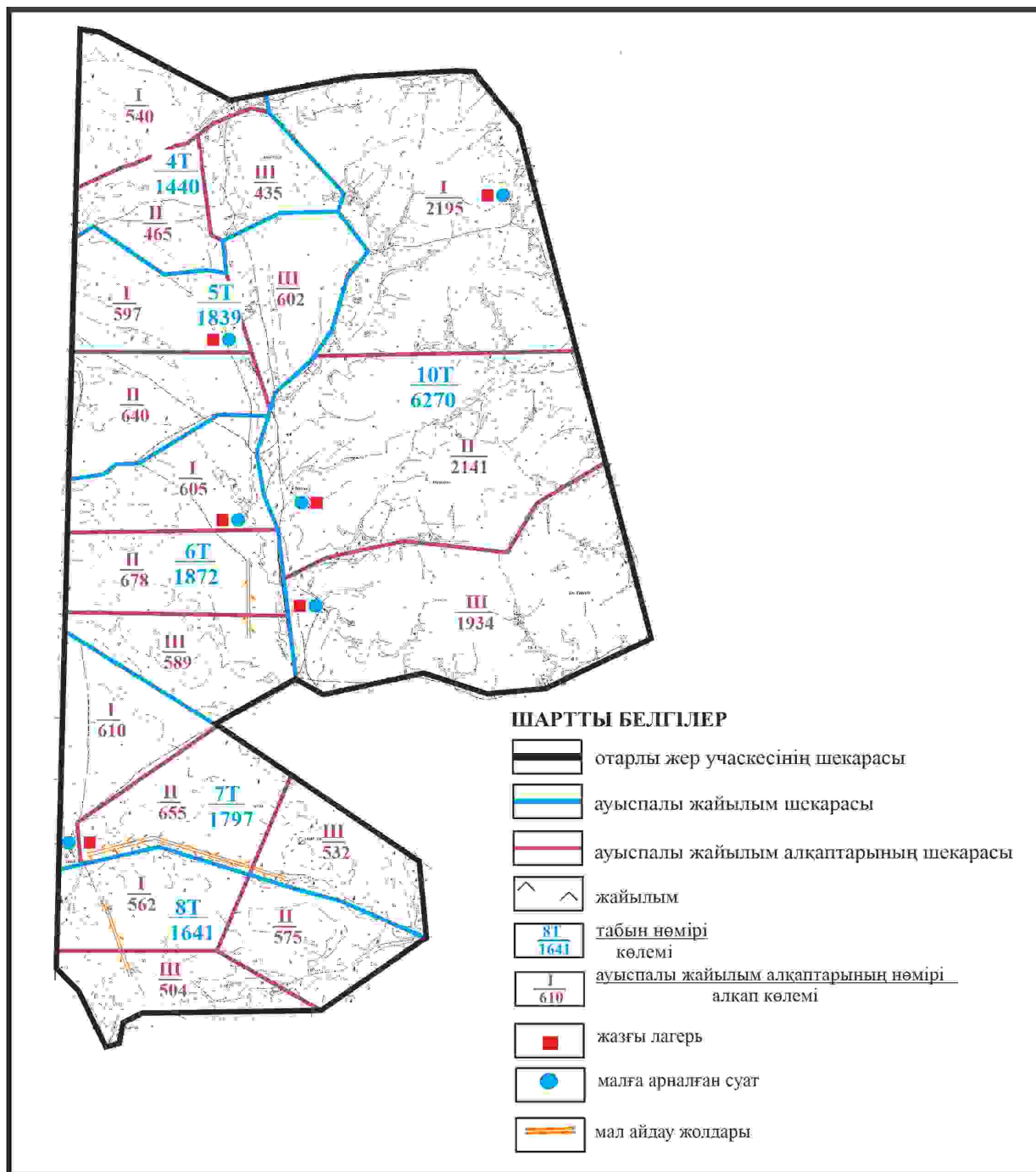
**Қарқаралы ауданы Темірші ауылдық округі отарлы жер учаскелерінің шекараларында Татан ауылының ауыл шаруашылығы жануарларының мал басын орналастыру үшін жайылымдарды қайта бөлу схемасы**



Қарқаралы аудандық мәслихатының  
2024 жылғы 08 ақпандағы  
№ VIII-17/132 шешіміне  
468 қосымша

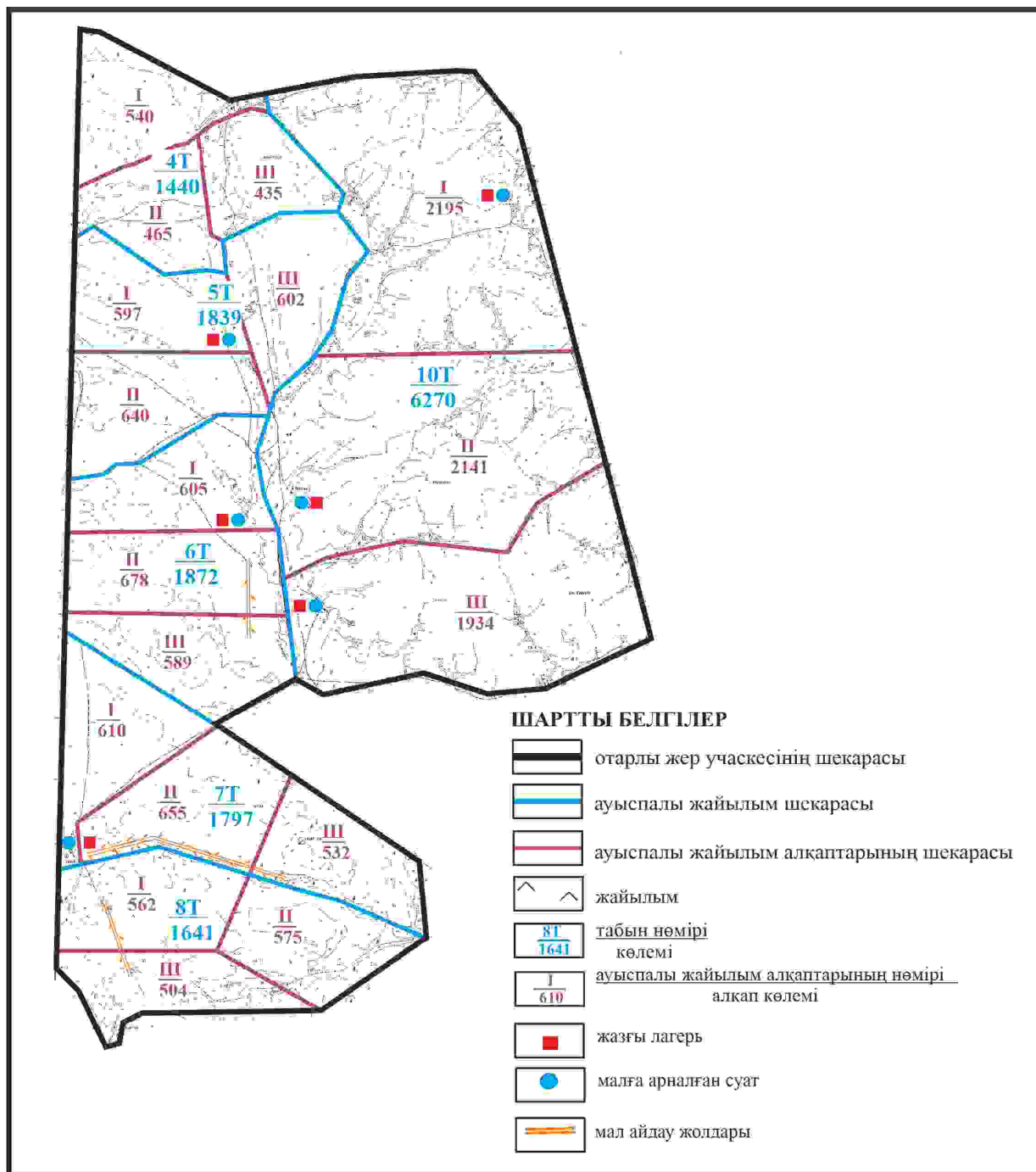
**Қарқаралы ауданы Темірші ауылдық округі Татан ауылының отарлы жер учаскелерінің шекараларында жайылымдық инфрақұрылым объектілерінің, жайылым аландарының және сыртқы және ішкі шекаларының схемасы**





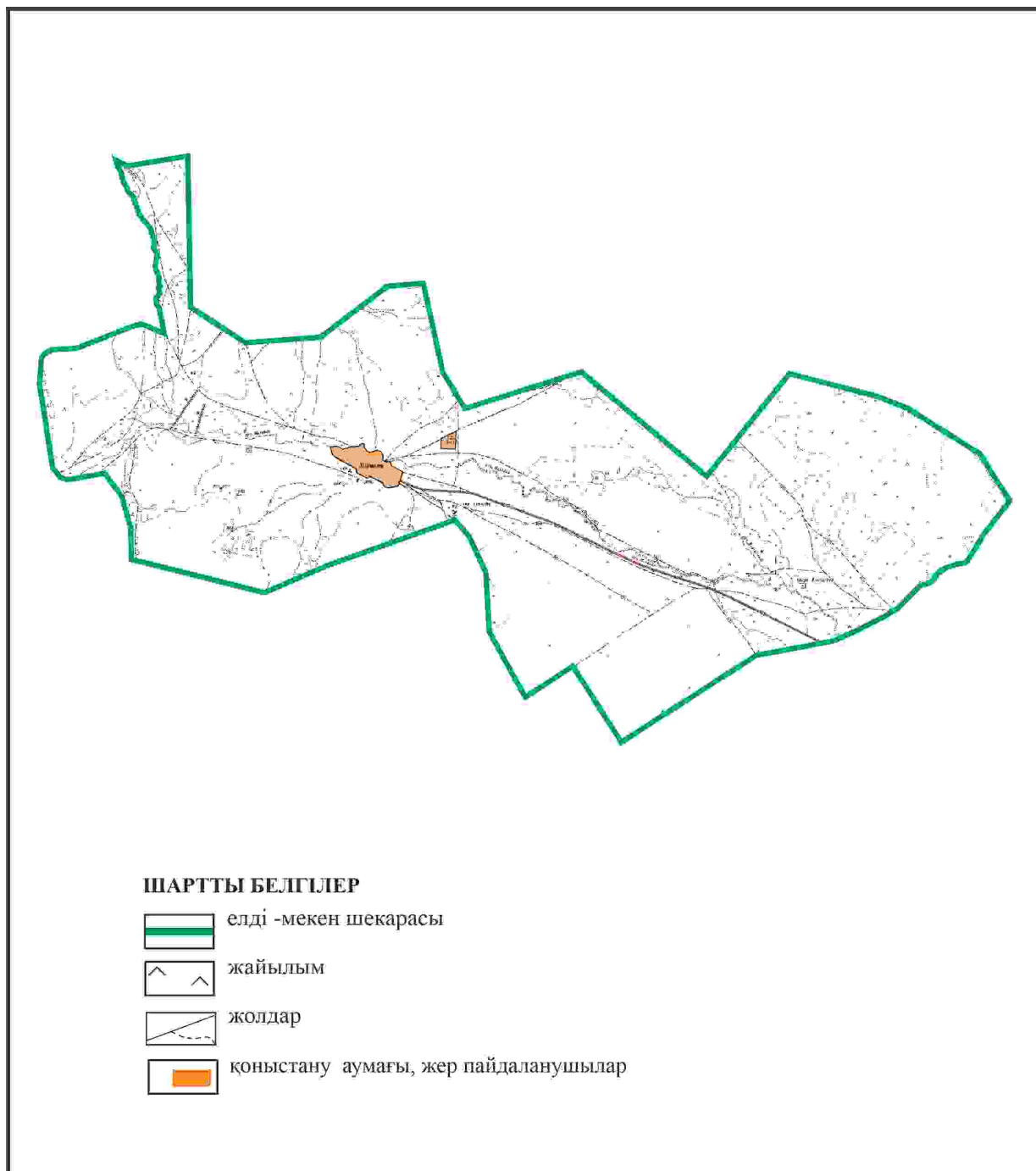
Қарқаралы аудандық мәслихатының  
 2024 жылғы 08 ақпандағы  
 № VIII-17/132 шешіміне  
 469 қосымша

**Қарқаралы ауданы Темірші ауылдық округі отарлы жер учаскелерінің шекараларында Татан ауылының жайылым пайдаланушылардың су көздеріне қол жеткізу схемасы**



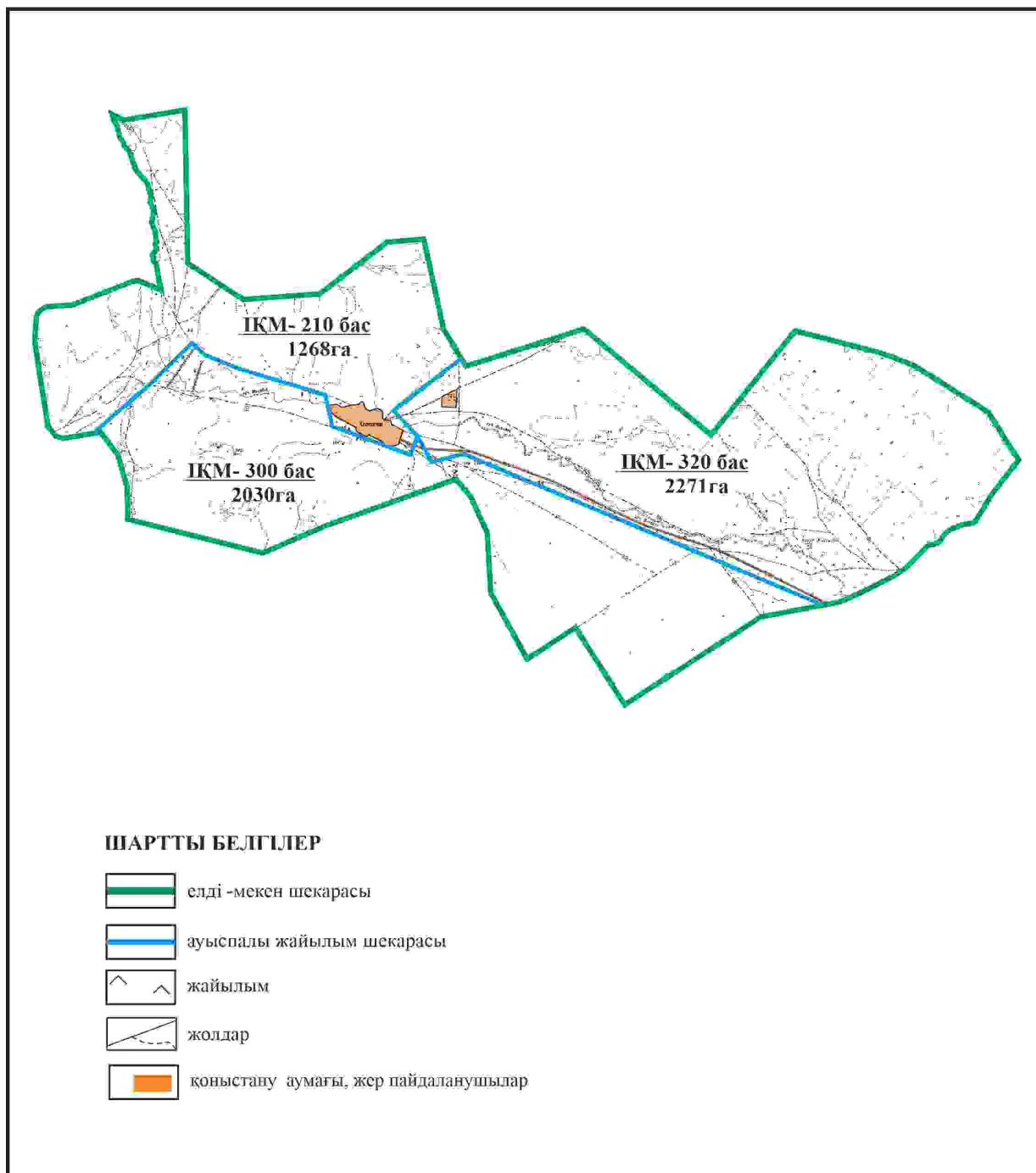
Қарқаралы аудандық мәслихатының  
 2024 жылғы 08 ақпандағы  
 № VIII-17/132 шешіміне  
 470 қосымша

**Қарқаралы ауданы Темірші ауылдық округі Қараағаш ауылының аумағындағы жер учаскелерінің меншік иеленушілері мен жер пайдаланушылардың жайылымдарын орналастыру схемасы**



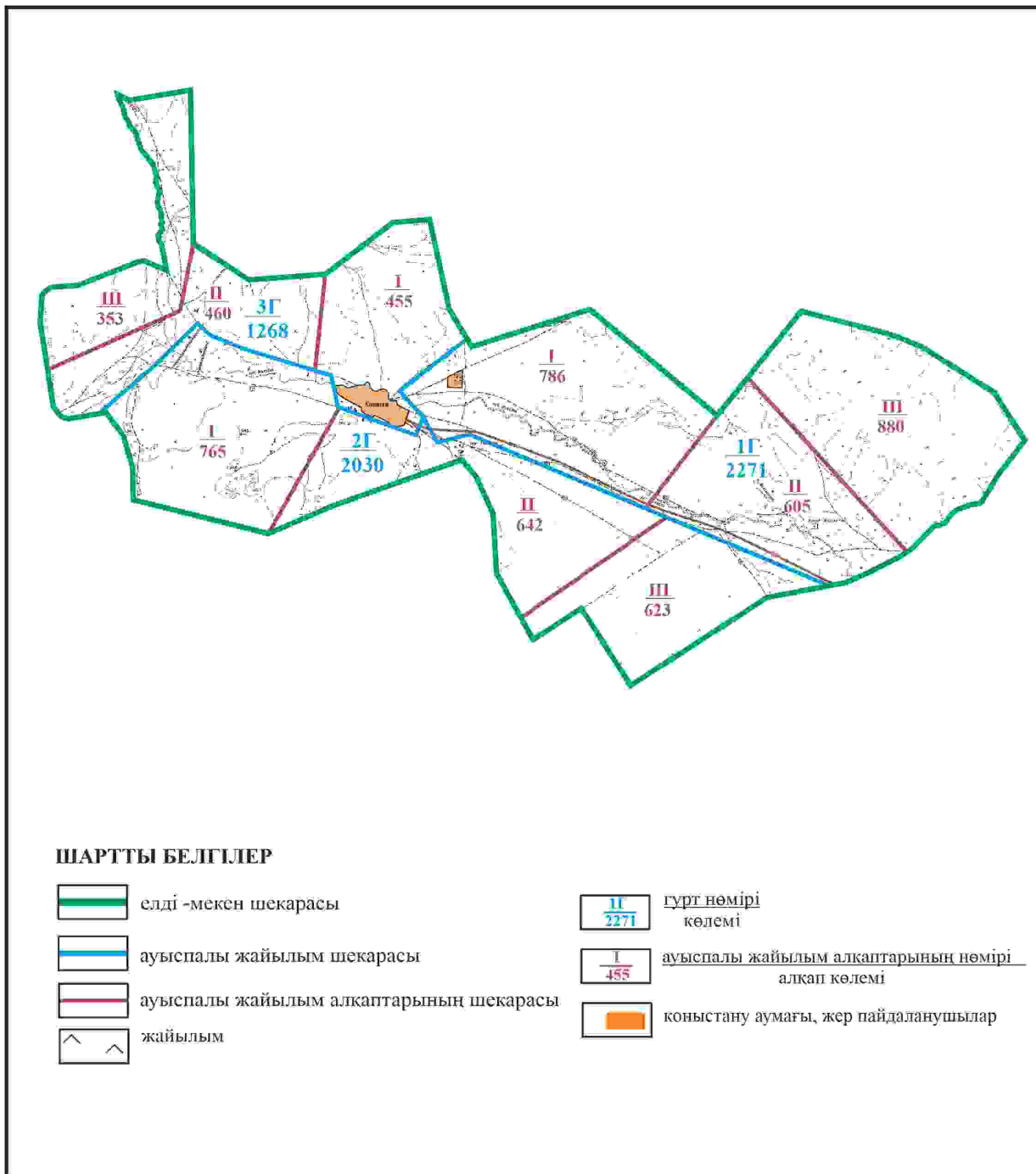
Қарқаралы аудандық мәслихатының  
2024 жылғы 08 ақпандағы  
№ VIII-17/132 шешіміне  
471 қосымша

**Қарқаралы ауданы Темірші ауылдық округі Қараағаш ауылының шекараларында ауыл  
паруашылығы жануарларының мал басын орналастыру үшін жайылымдарды қайта бөлу  
схемасы**



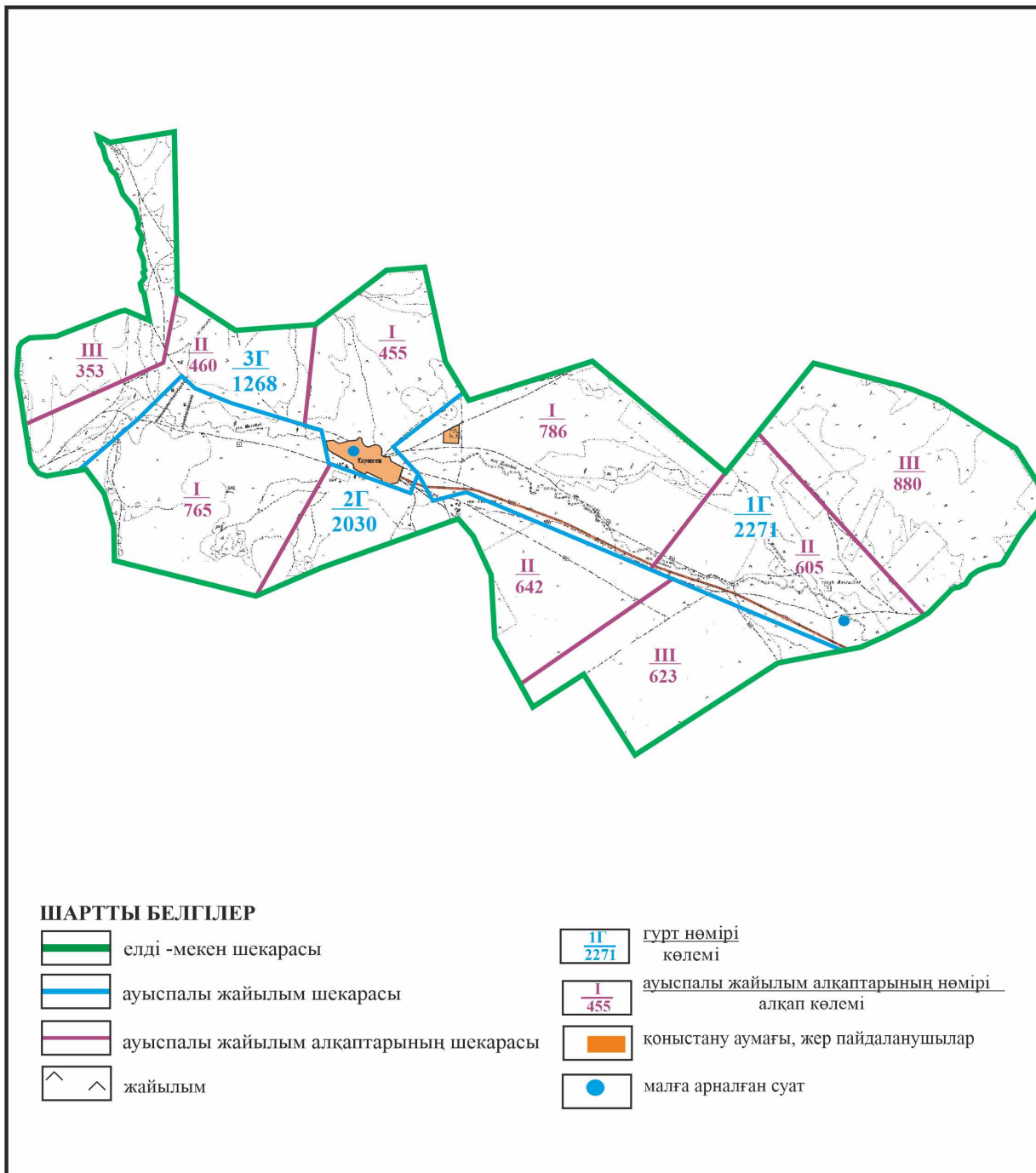
Қарқаралы аудандық мәслихатының  
 2024 жылғы 08 ақпандағы  
 № VIII-17/132 шешіміне  
 472 қосымша

**Қарқаралы ауданы Темірші ауылдық округі Қараағаш ауылының шекараларында жайылымдық инфрақұрылым объектілерінің, жайылым аландарының және сыртқы және ішкі шекаларының схемасы**



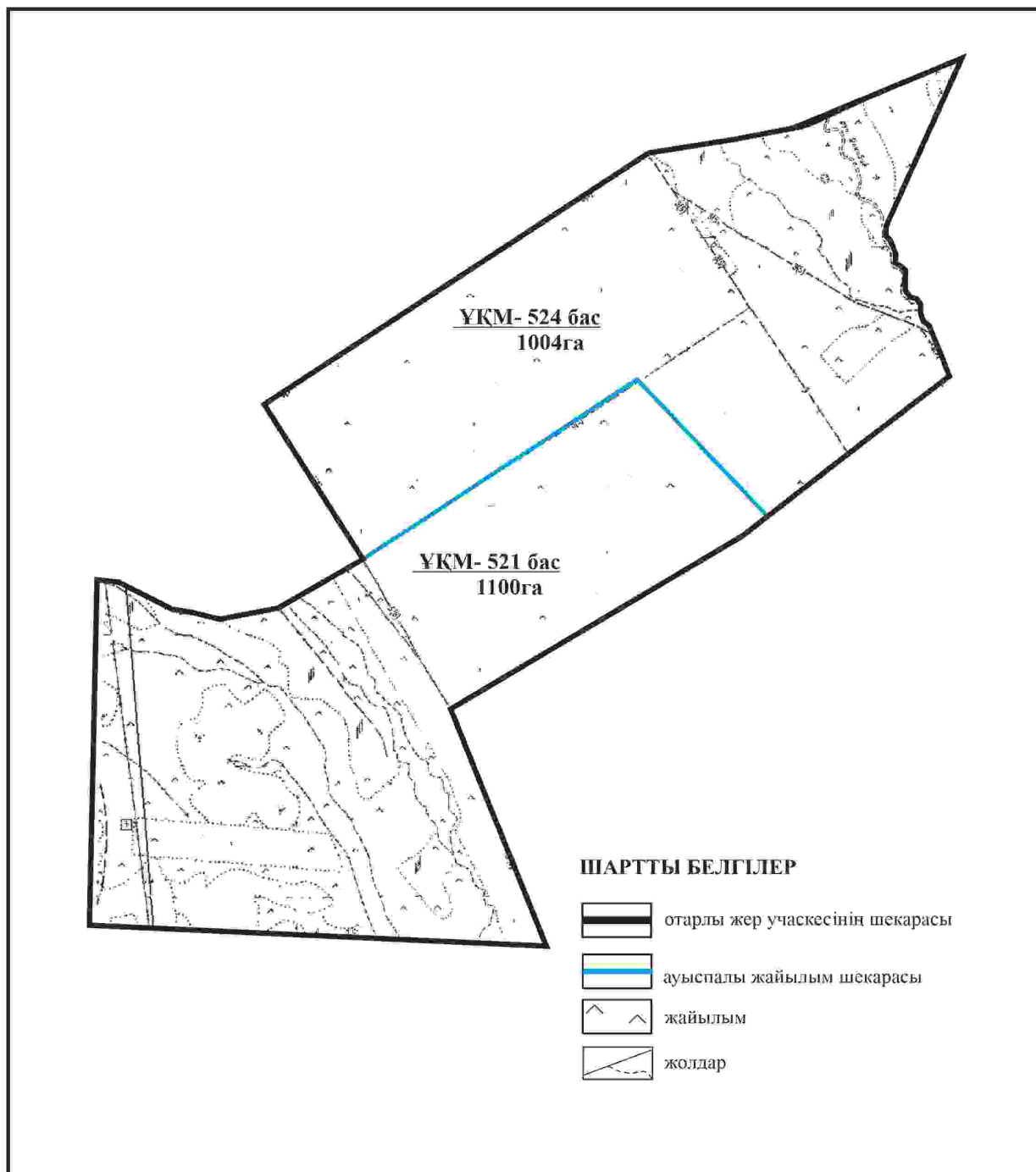
Қарқаралы аудандық мәслихатының  
2024 жылғы 08 ақпандағы  
№ VIII-17/132 шешіміне  
473 қосымша

**Қарқаралы ауданы Темірші ауылдық округі Қараағаш ауылының шекараларында жайылым пайдаланушылардың су көздеріне қол жеткізу схемасы**



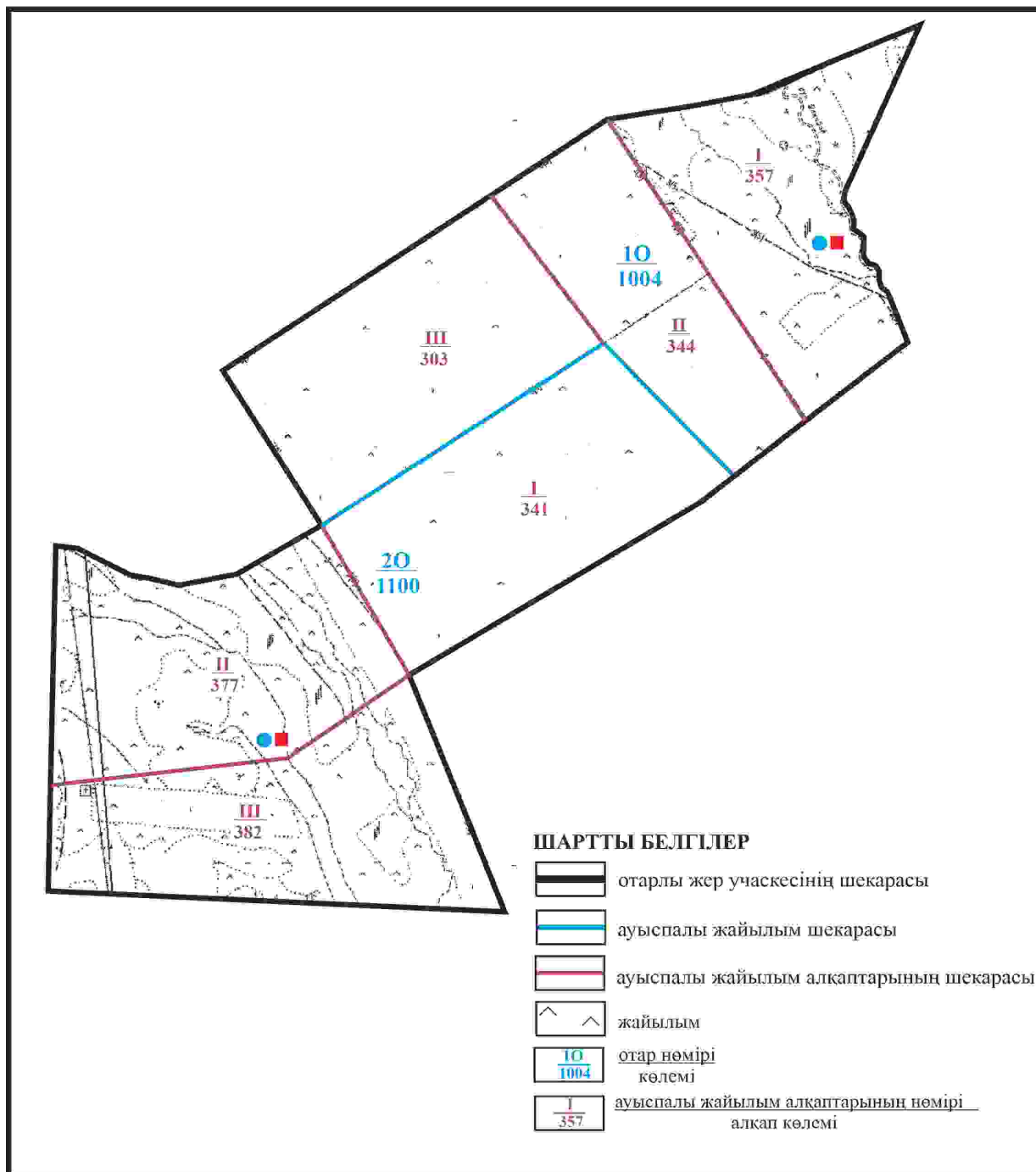
Қарқаралы аудандық мәслихатының  
2024 жылғы 08 ақпандағы  
№ VIII-17/132 шешіміне  
474 қосымша

**Қарқаралы ауданы Темірші ауылдық округі 2104 га көлемі отарлы жер учаскесінің шекараларында Қараағаш ауылының ауыл шаруашылығы жануарларының мал басын орналастыру үшін жайылымдарды қайта бөлу схемасы**



Қарқаралы аудандық мәслихатының  
2024 жылғы 08 ақпандағы  
№ VIII-17/132 шешіміне  
475 қосымша

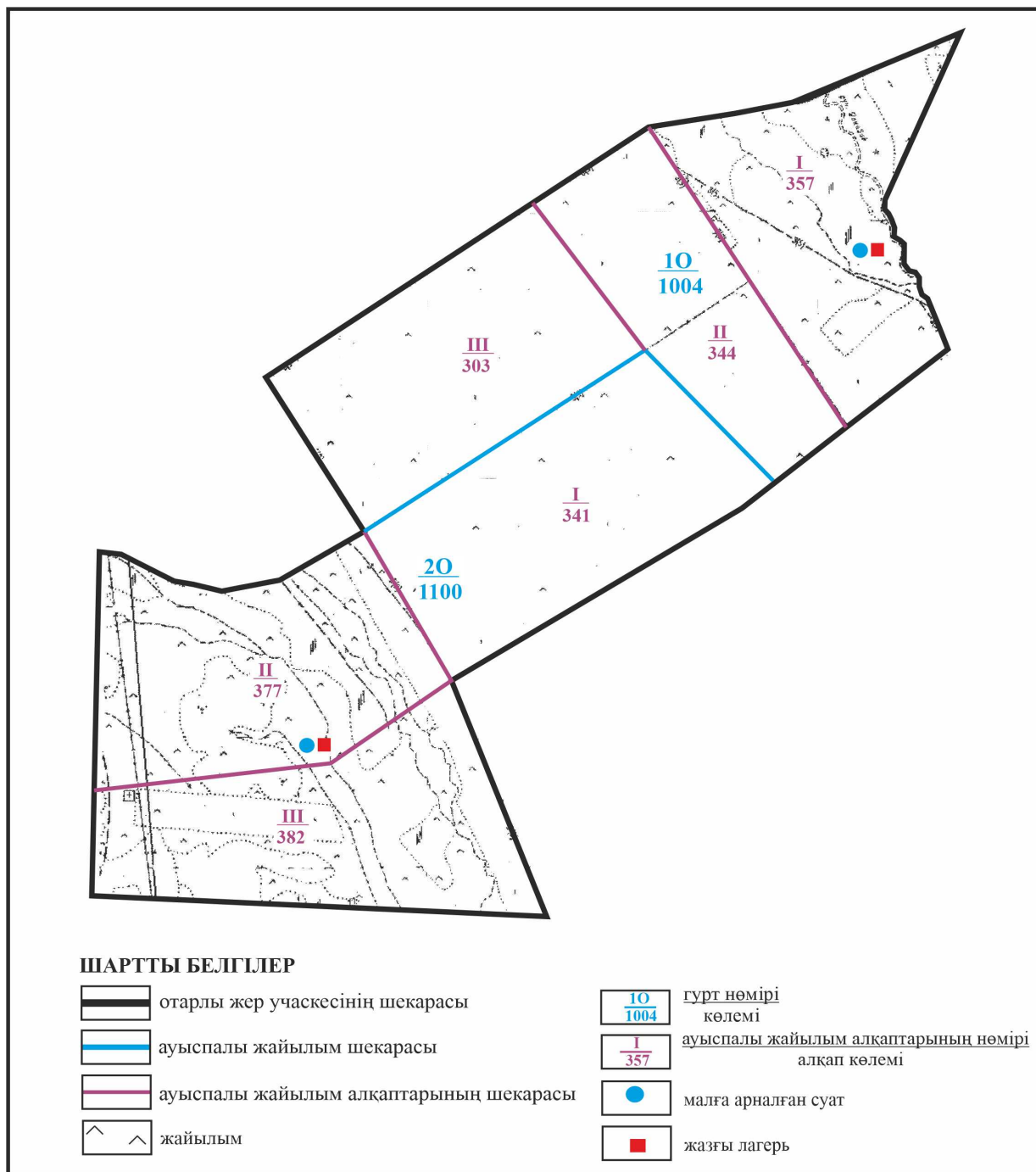
**Қарқаралы ауданы Темірші ауылдық округі 2104 га көлемі отарлы жер учаскесінің шекараларында Қараағаш ауылының жайылымдық инфрақұрылым объектілерінің, жайылым алаңдарының және сыртқы және ішкі шекаларының схемасы**



Қарқаралы аудандық мәслихатының  
2024 жылғы 08 ақпандағы  
№ VIII-17/132 шешіміне  
476 қосымша

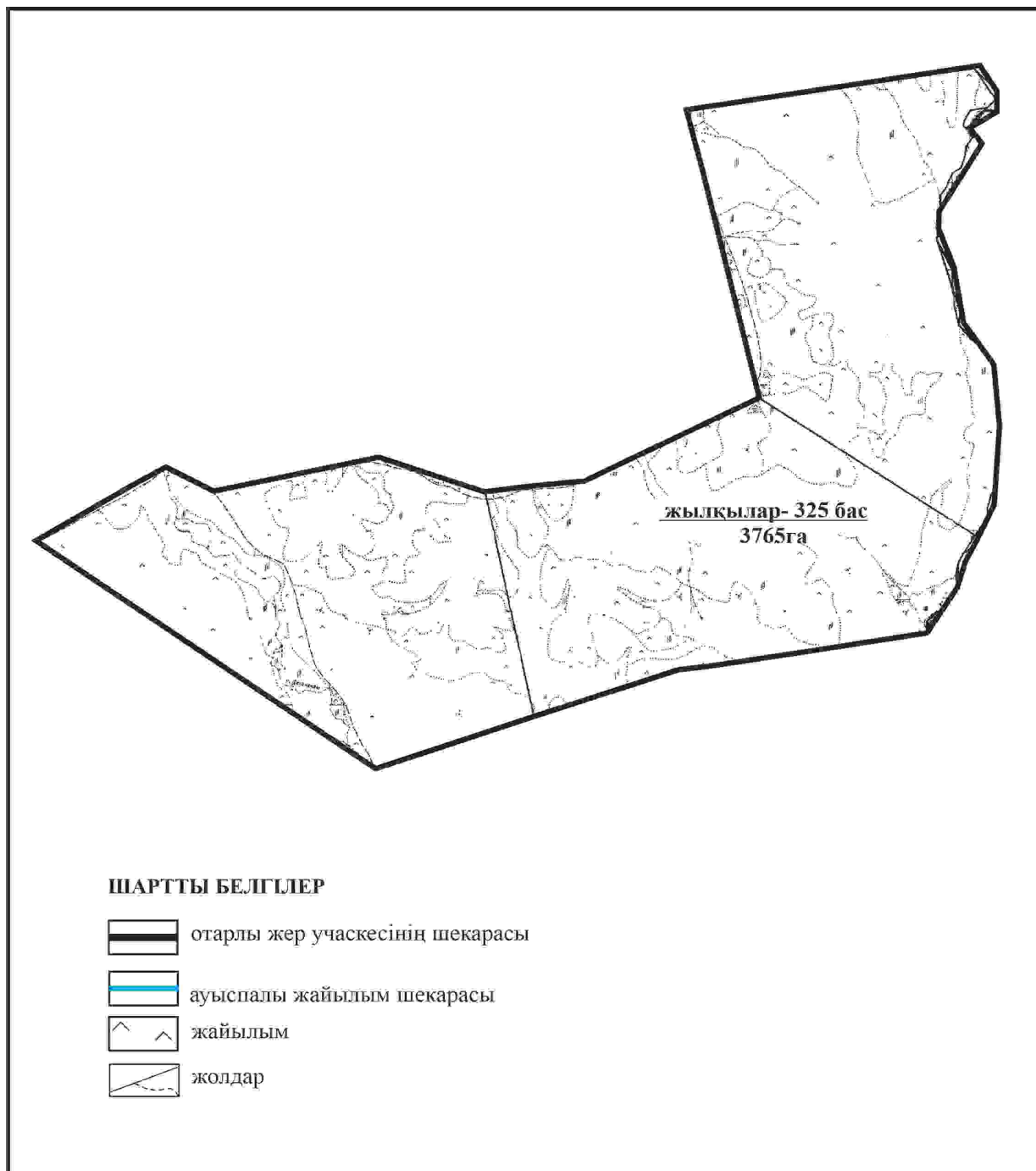
**Қарқаралы ауданы Темірші ауылдық округі 2104 га көлемі отарлы жер учаскесінің шекараларында Қарағаш ауылының жайылым пайдаланушылардың су көздеріне қол жеткізу схемасы**





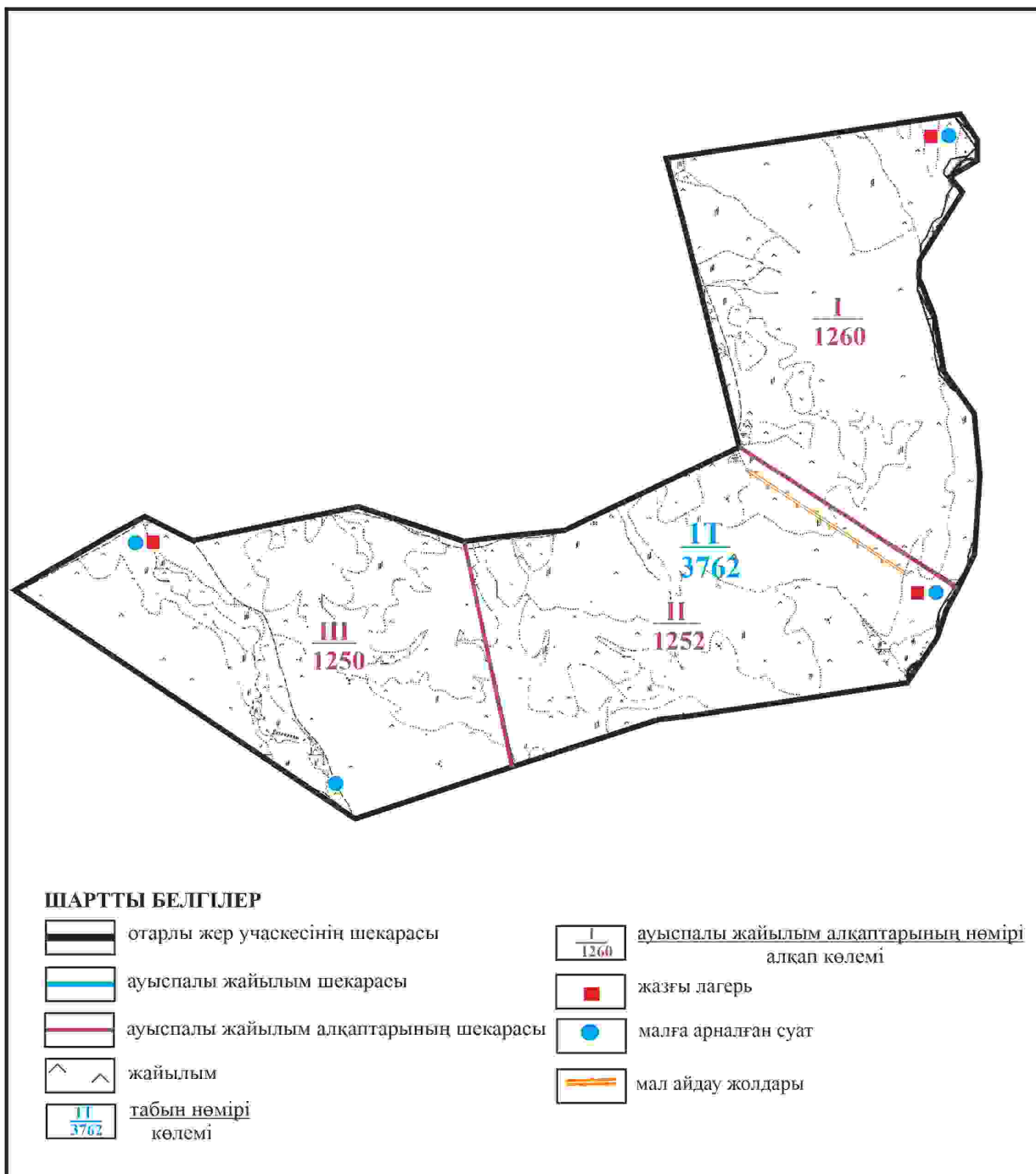
Қарқаралы аудандық мәслихатының  
2024 жылғы 08 ақпандағы  
№ VIII-17/132 шешіміне  
477 қосымша

**Қарқаралы ауданы Темірші ауылдық округі 3765 га көлемі отарлы жер учаскесінің шекараларында Қараағаш ауылының ауыл шаруашылығы жануарларының мал басын орналастыру үшін жайылымдарды қайта бөлу схемасы**



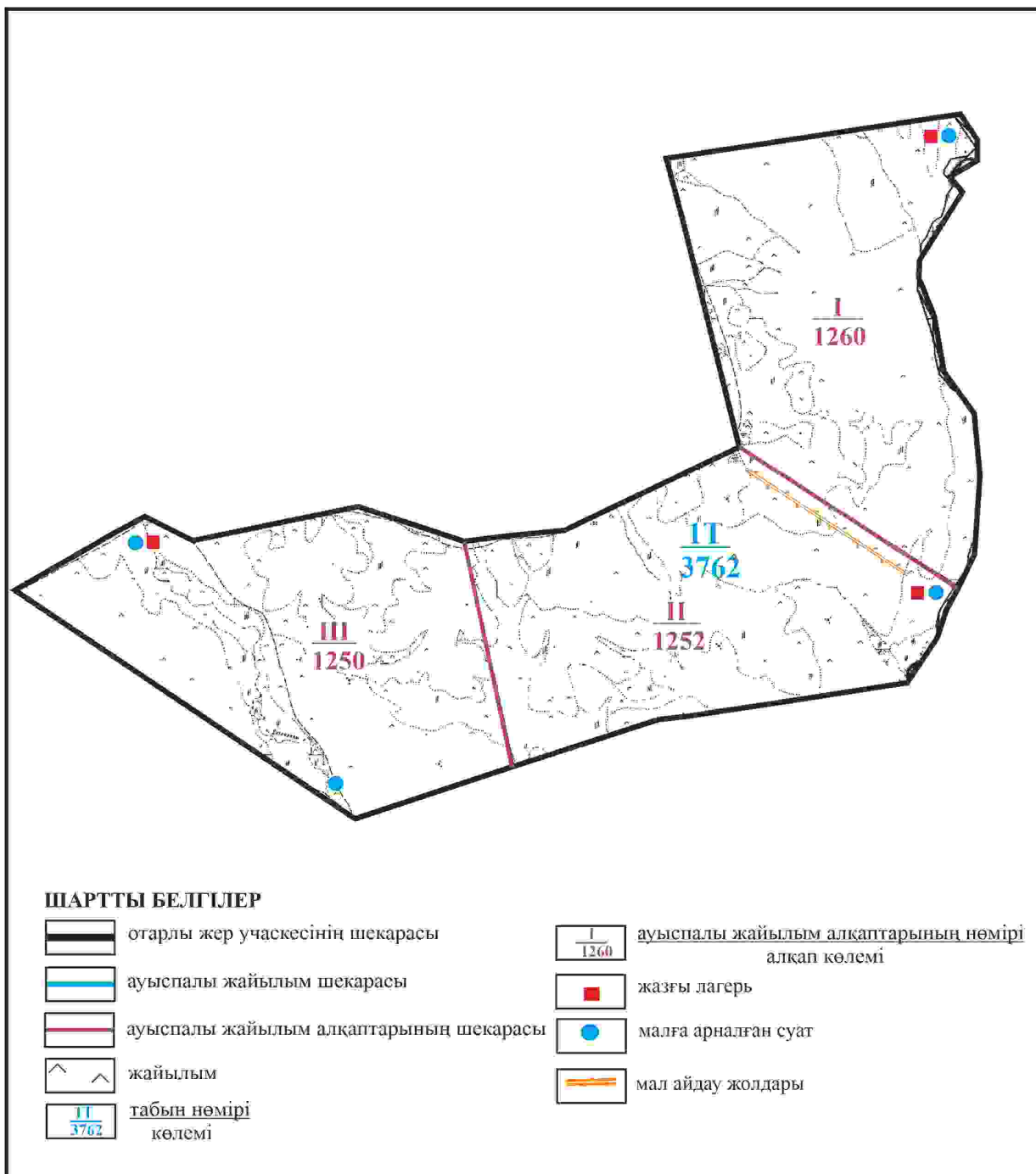
Қарқаралы аудандық мәслихатының  
2024 жылғы 08 ақпандағы  
№ VIII-17/132 шешіміне  
478 қосымша

**Қарқаралы ауданы Темірші ауылдық округі 3762 га көлемі отарлы жер учаскесінің шекараларында Қараағаш ауылының жайылымдық инфрақұрылым объектілерінің, жайылым алаңдарының және сыртқы және ішкі шекаларының схемасы**



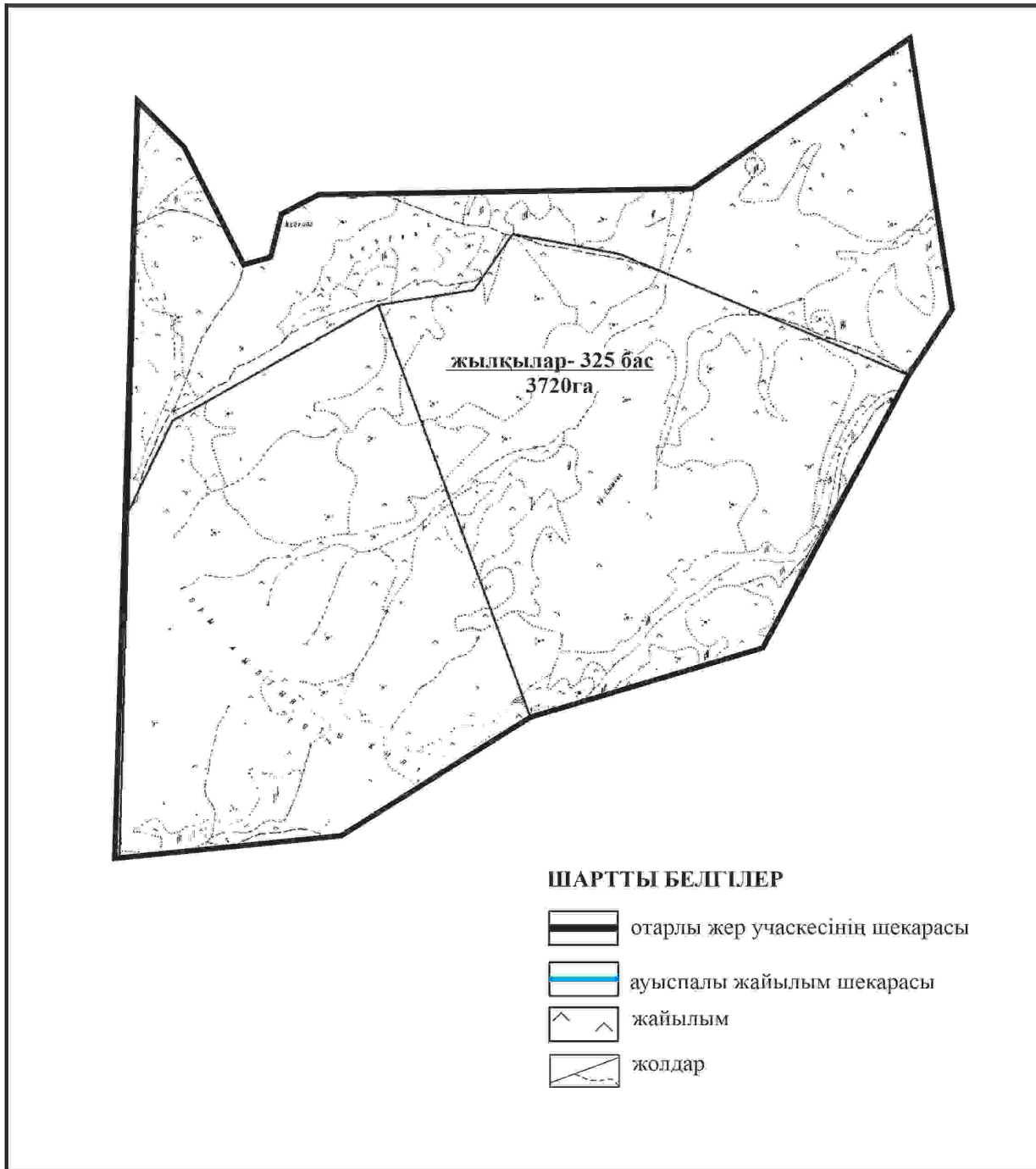
Қарқаралы аудандық мәслихатының  
2024 жылғы 08 ақпандағы  
№ VIII-17/132 шешіміне  
479 қосымша

**Қарқаралы ауданы Темірші ауылдық округі 3762 га көлемі отарлы жер учаскесінің шекараларында Қараағаш ауылының жайылым пайдаланушылардың су көздеріне қол жеткізу схемасы**



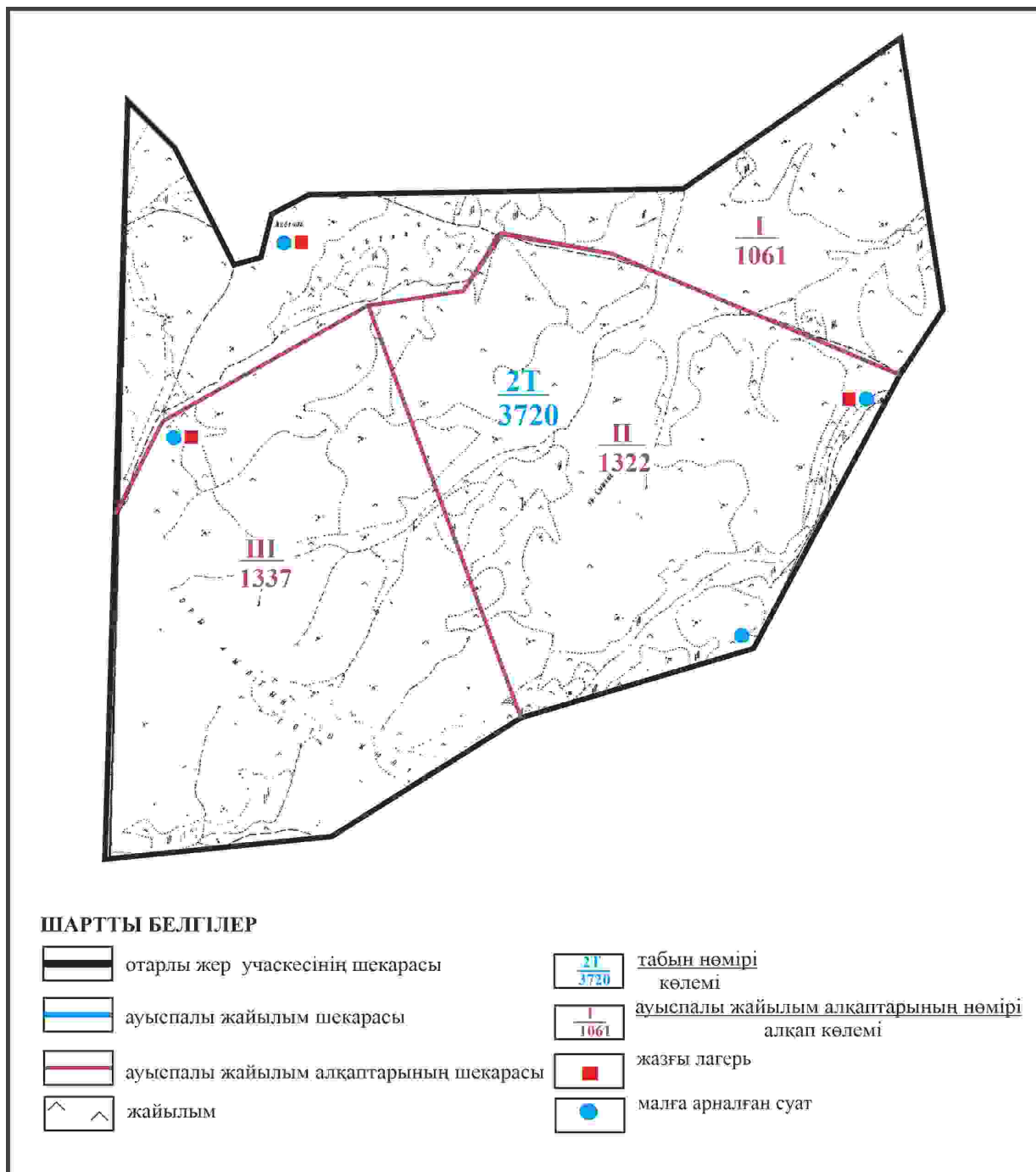
Қарқаралы аудандық мәслихатының  
2024 жылғы 08 ақпандағы  
№ VIII-17/132 шешіміне  
480 қосымша

**Қарқаралы ауданы Темірші ауылдық округі 3720 га көлемі отарлы жер учаскесінің шекараларында Қараағаш ауылының ауыл шаруашылығы жануарларының мал басын орналастыру үшін жайылымдарды қайта бөлу схемасы**



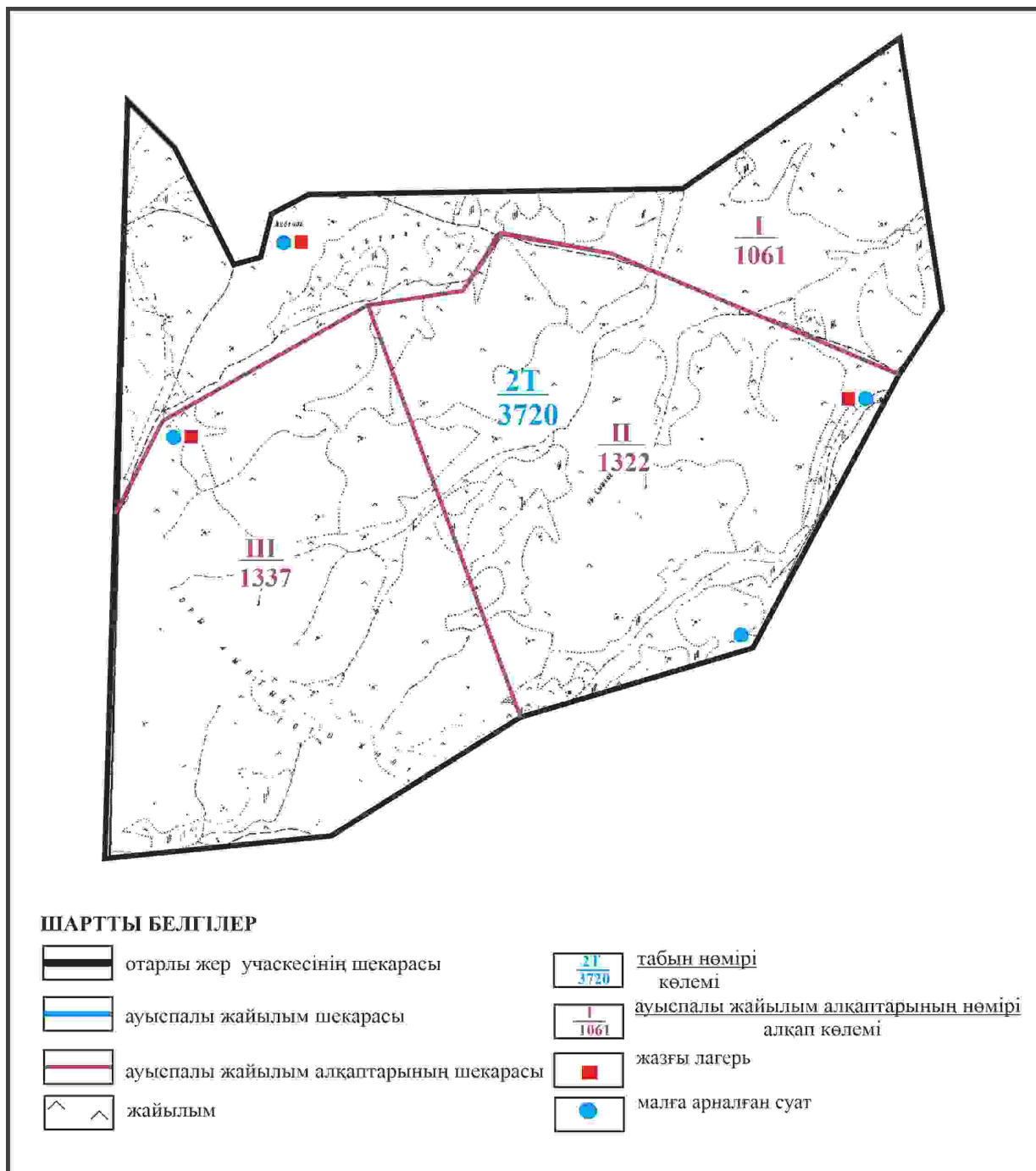
Қарқаралы аудандық мәслихатының  
2024 жылғы 08 ақпандағы  
№ VIII-17/132 шешіміне  
481 қосымша

**Қарқаралы ауданы Темірші ауылдық округі 3720 га көлемі отарлы жер учаскесінің шекараларында Қараағаш ауылының жайылымдық инфрақұрылым объектілерінің, жайылым алаңдарының және сыртқы және ішкі шекаларының схемасы**



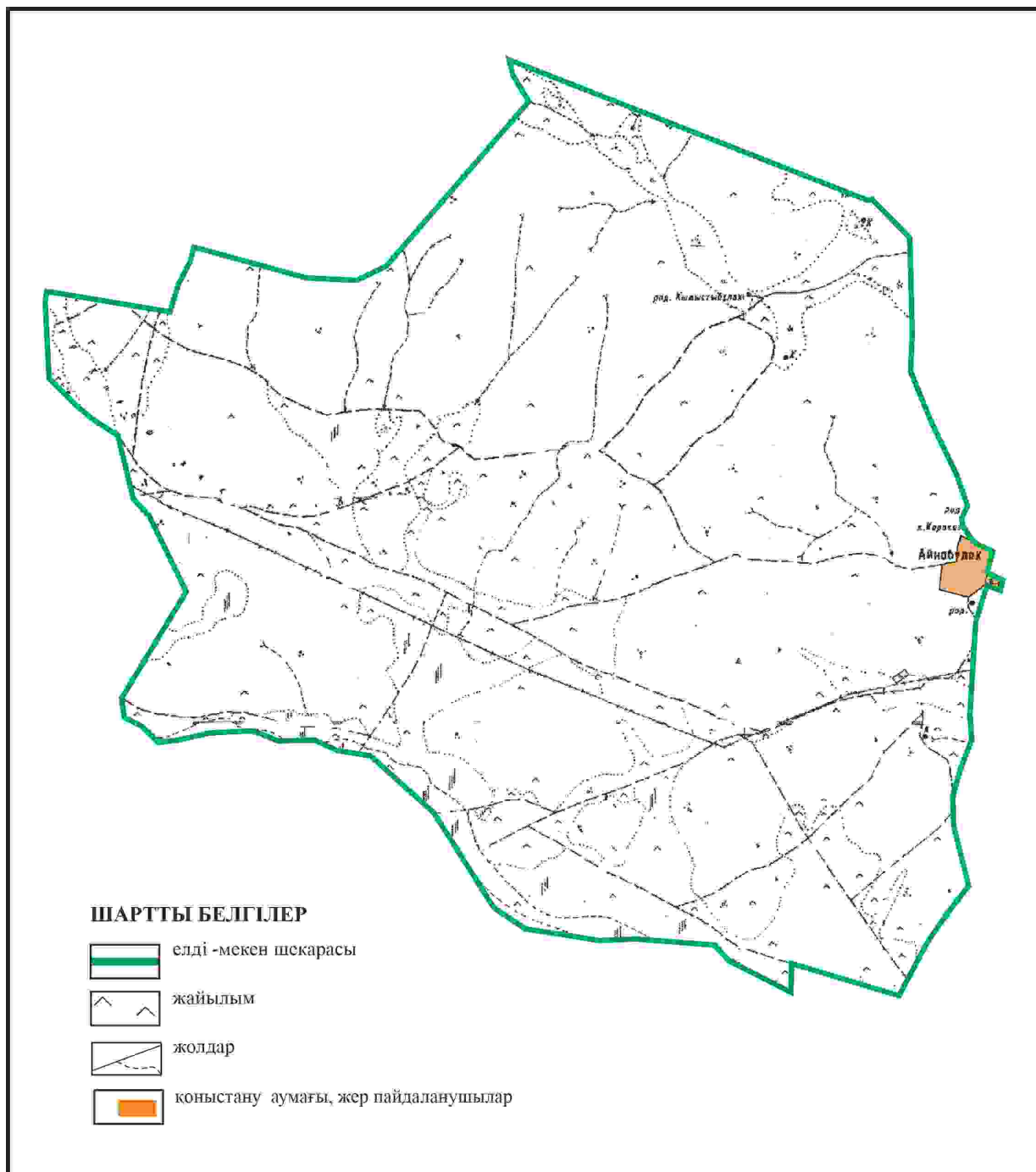
Қарқаралы аудандық мәслихатының  
2024 жылғы 08 ақпандағы  
№ VIII-17/132 шешіміне  
482 қосымша

**Қарқаралы ауданы Темірші ауылдық округі 3720 га көлемі отарлы жер учаскесінің шекараларында Қараағаш ауылының жайылым пайдаланушылардың су көздеріне қол жеткізу схемасы**



Қарқаралы аудандық мәслихатының  
2024 жылғы 08 ақпандағы  
№ VIII-17/132 шешіміне  
483 қосымша

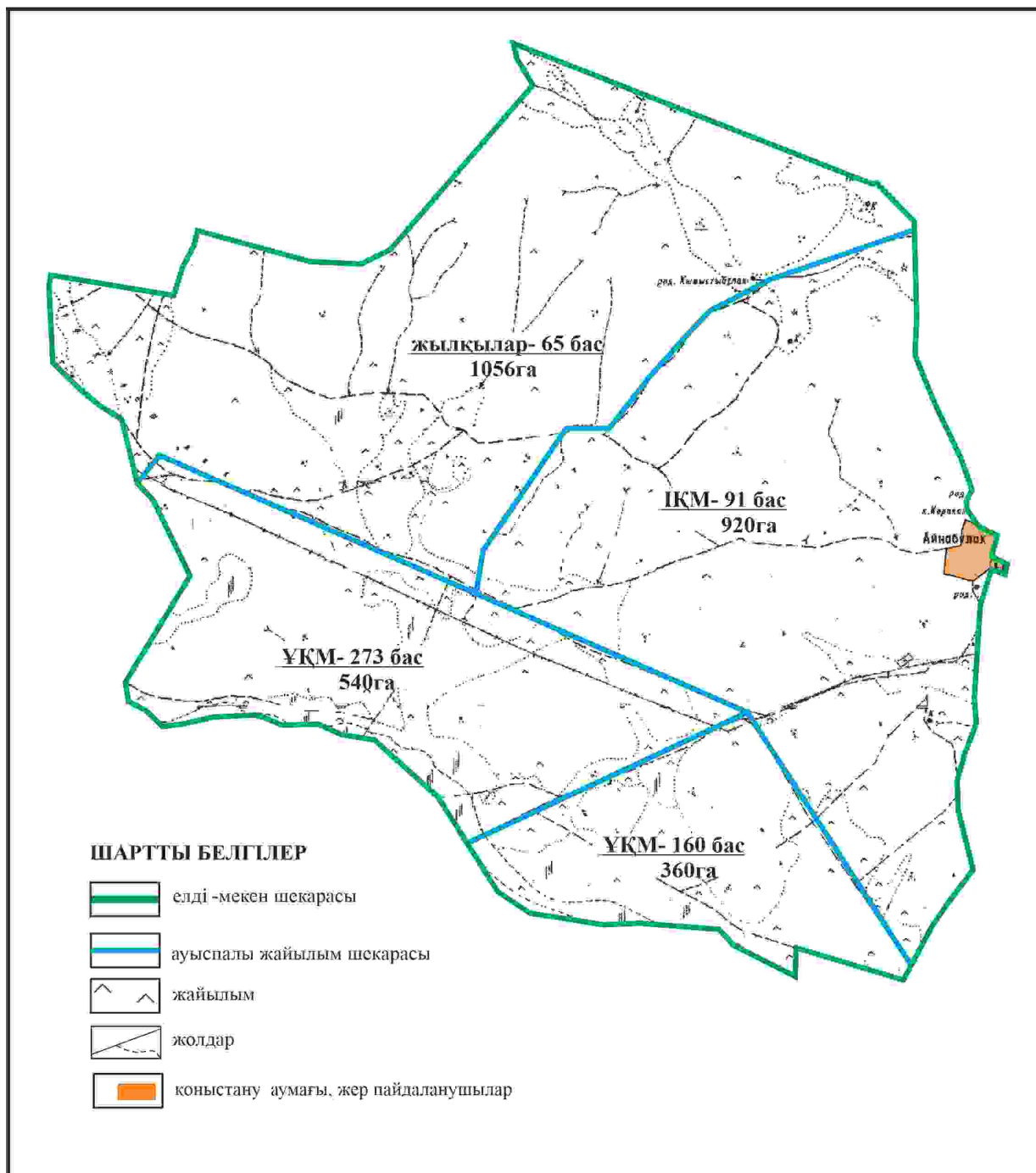
**Қарқаралы ауданы Темірші ауылдық округі Айнабұлақ ауылының аумағындағы жер учаскелерінің меншік неленушілері мен жер пайдаланушылардың жайылымдарын орналастыру схемасы**



Қарқаралы аудандық мәслихатының  
 2024 жылғы 08 ақпандағы  
 № VIII-17/132 шешіміне  
 484 қосымша

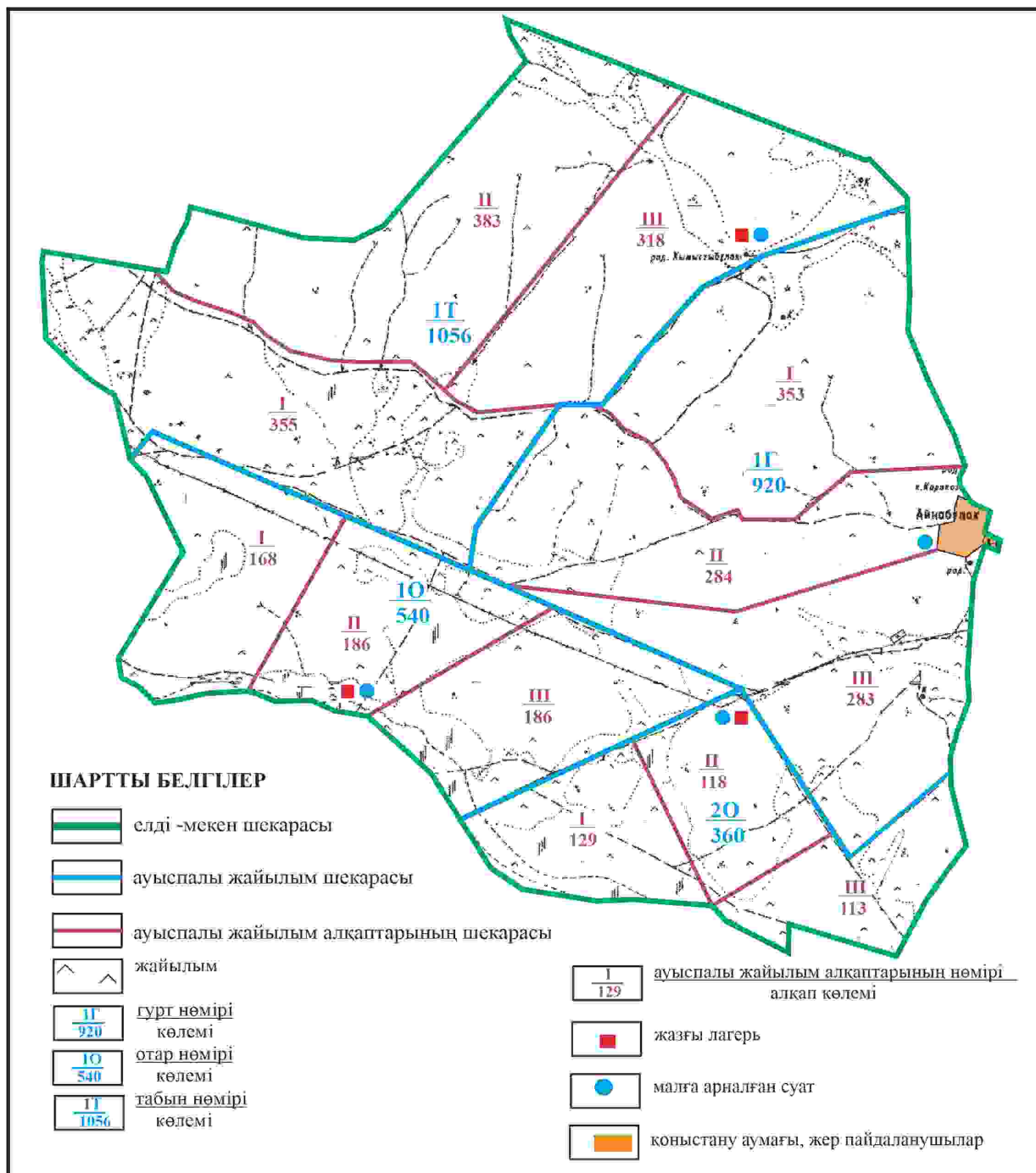
**Қарқаралы ауданы Темірші ауылдық округі Айнабұлақ ауылының шекараларында ауыл шаруашылығы жануарларының мал басын орналастыру үшін жайылымдарды қайта бөлу схемасы**





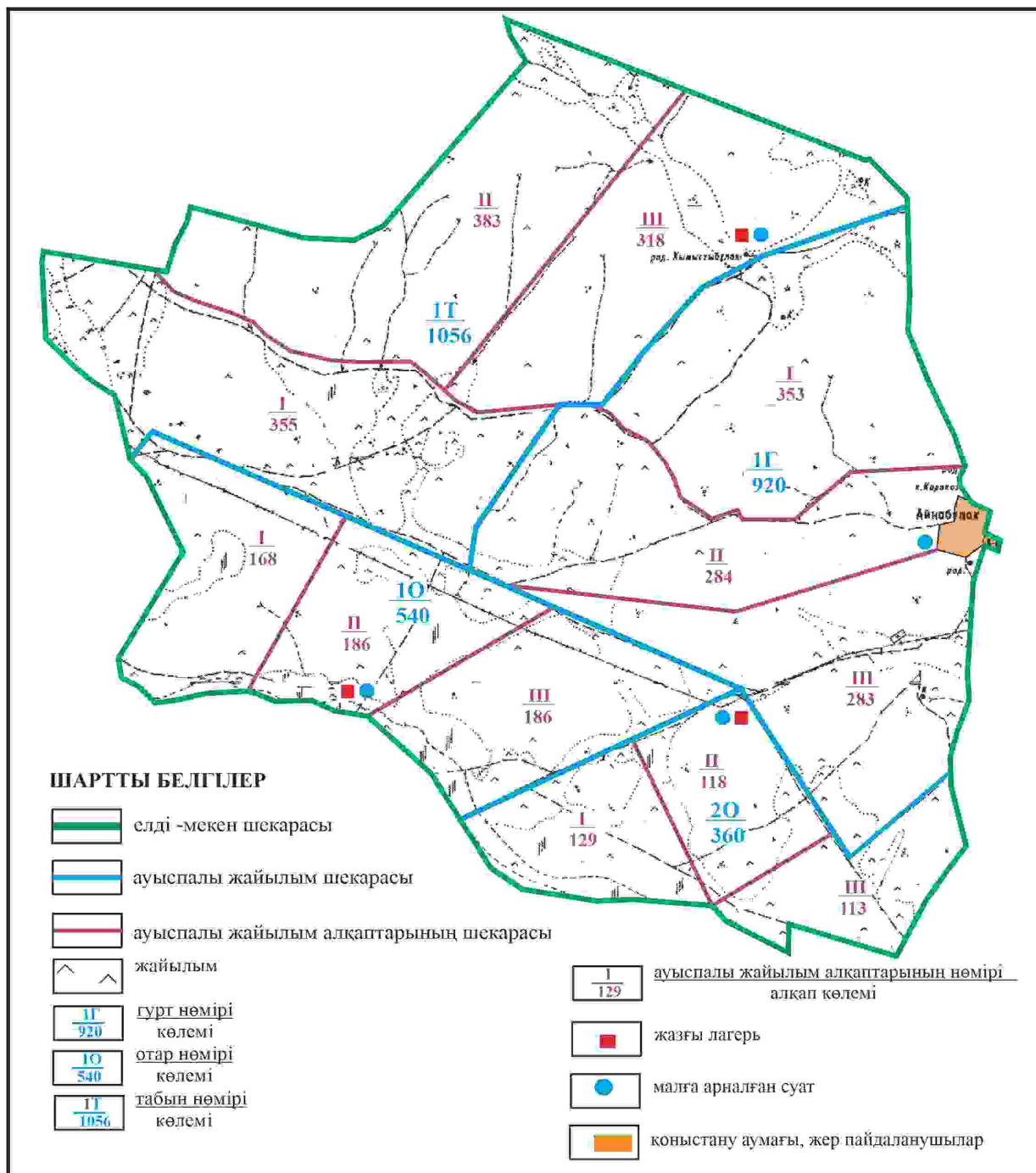
Қарқаралы аудандық мәслихатының  
 2024 жылғы 08 ақпандағы  
 № VIII-17/132 шешіміне  
 485 қосымша

**Қарқаралы ауданы Темірші ауылдық округі Айнабұлақ ауылының шекараларында жайылымдық инфрақұрылым объектілерінің, жайылым аландарының және сыртқы және ішкі шекаларының схемасы**



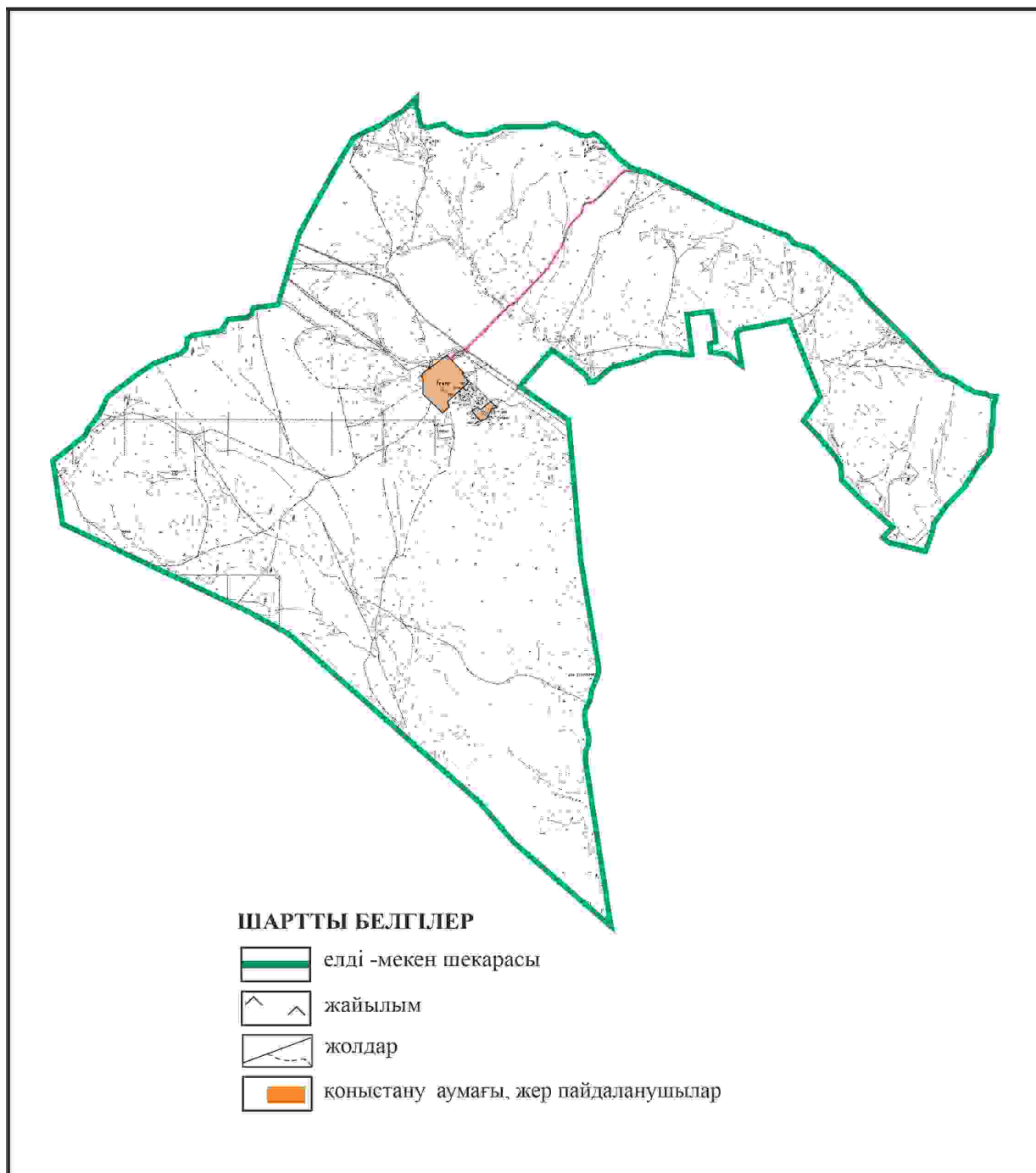
Қарқаралы аудандық мәслихатының  
2024 жылғы 08 ақпандағы  
№ VIII-17/132 шешіміне  
486 қосымша

**Қарқаралы ауданы Темірші ауылдық округі Айнабұлақ ауылының шекараларында жайылым пайдаланушылардың су көздеріне қол жеткізу схемасы**



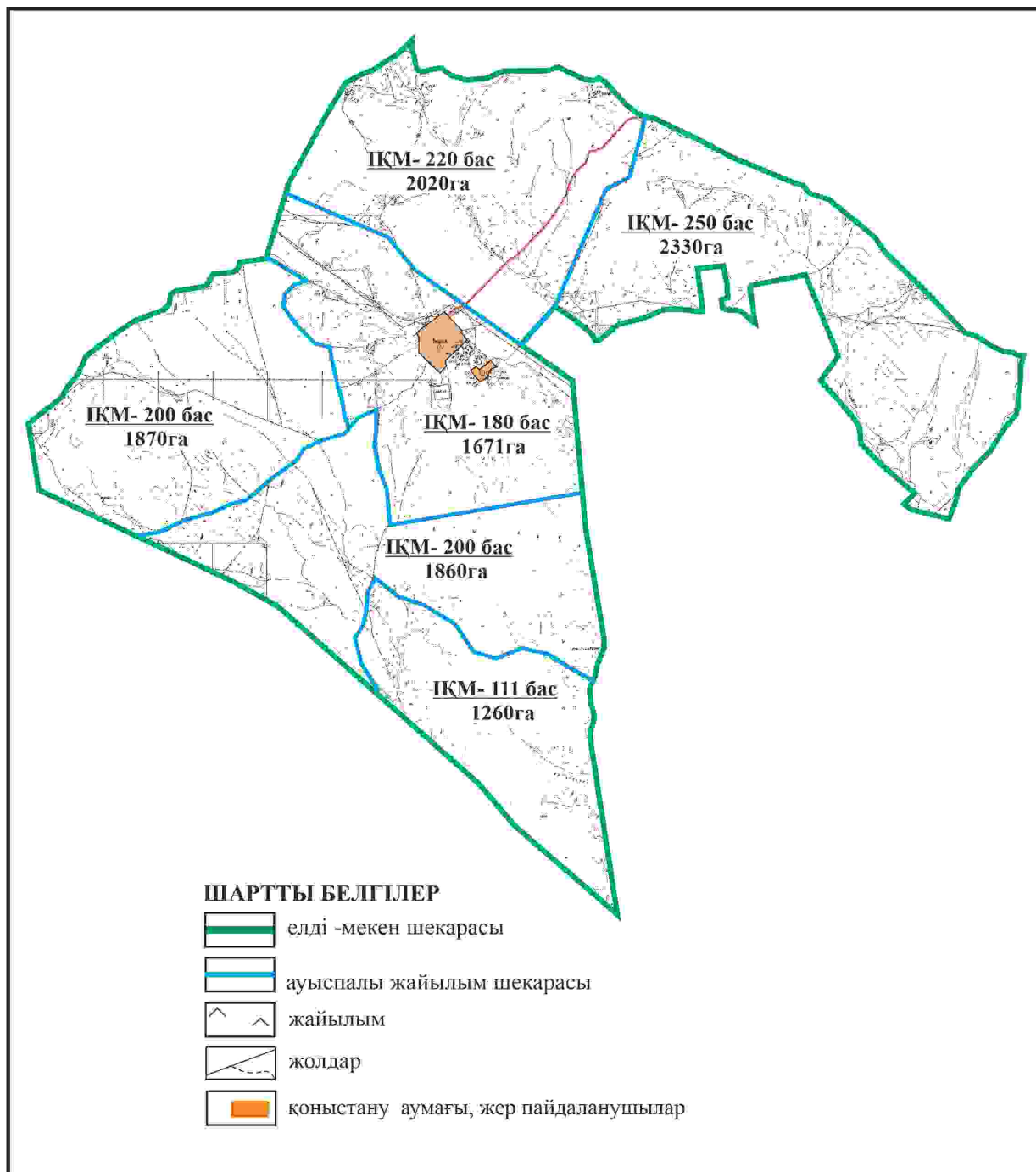
Қарқаралы аудандық мәслихатының  
2024 жылғы 08 ақпандағы  
№ VIII-17/132 шешіміне  
487 қосымша

**Қарқаралы ауданы Томар ауылдық округі Томар ауылының аумағындағы жер учаскелерінің меншік иеленушілері мен жер пайдаланушылардың жайылымдарын орналастыру схемасы**



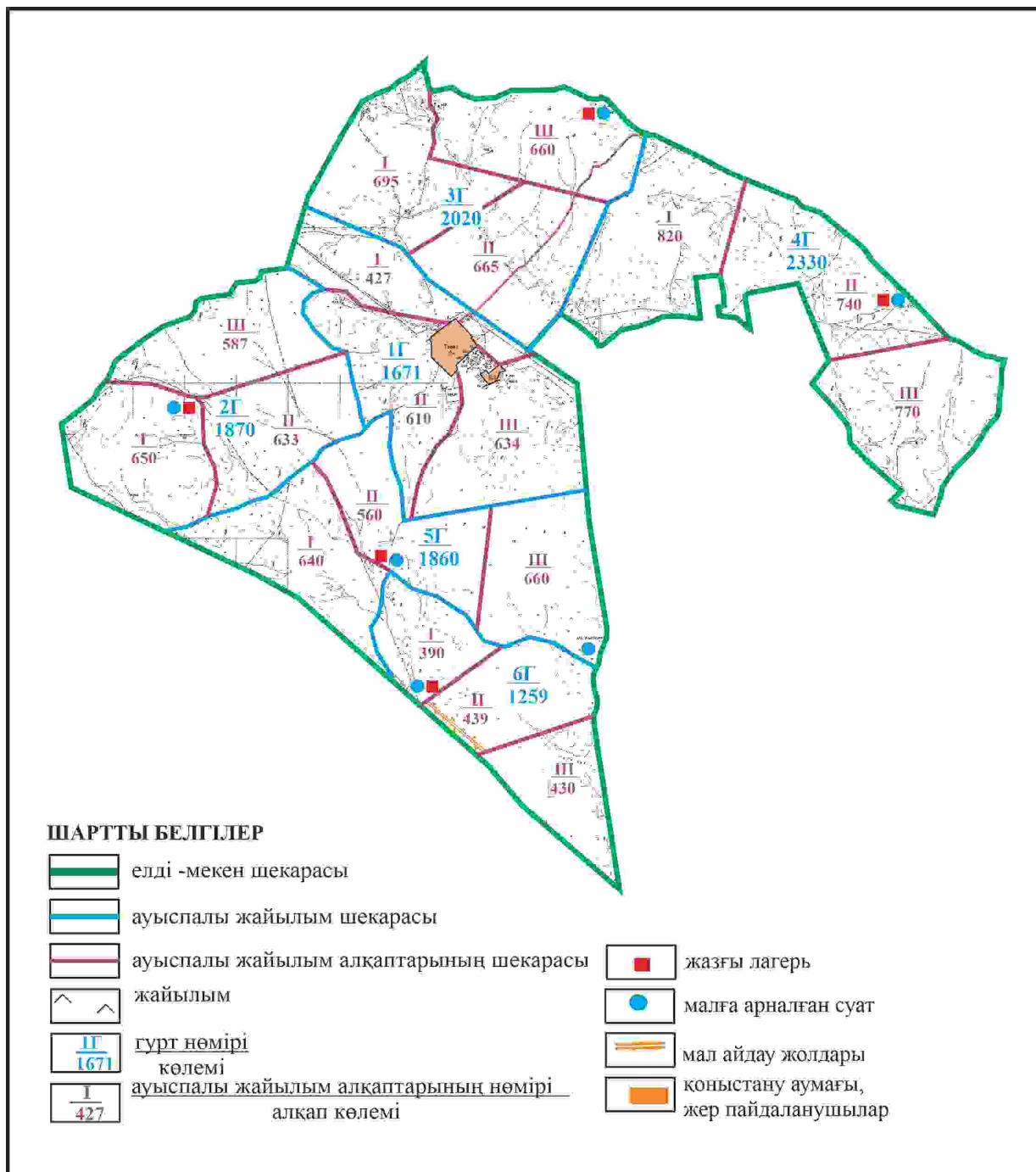
Қарқаралы аудандық мәслихатының  
2024 жылғы 08 ақпандағы  
№ VIII-17/132 шешіміне  
488 қосымша

**Қарқаралы ауданы Томар ауылдық округі Томар ауылының шекараларында ауыл шаруашылығы жануарларының мал басын орналастыру үшін жайылымдарды қайта бөлу схемасы**



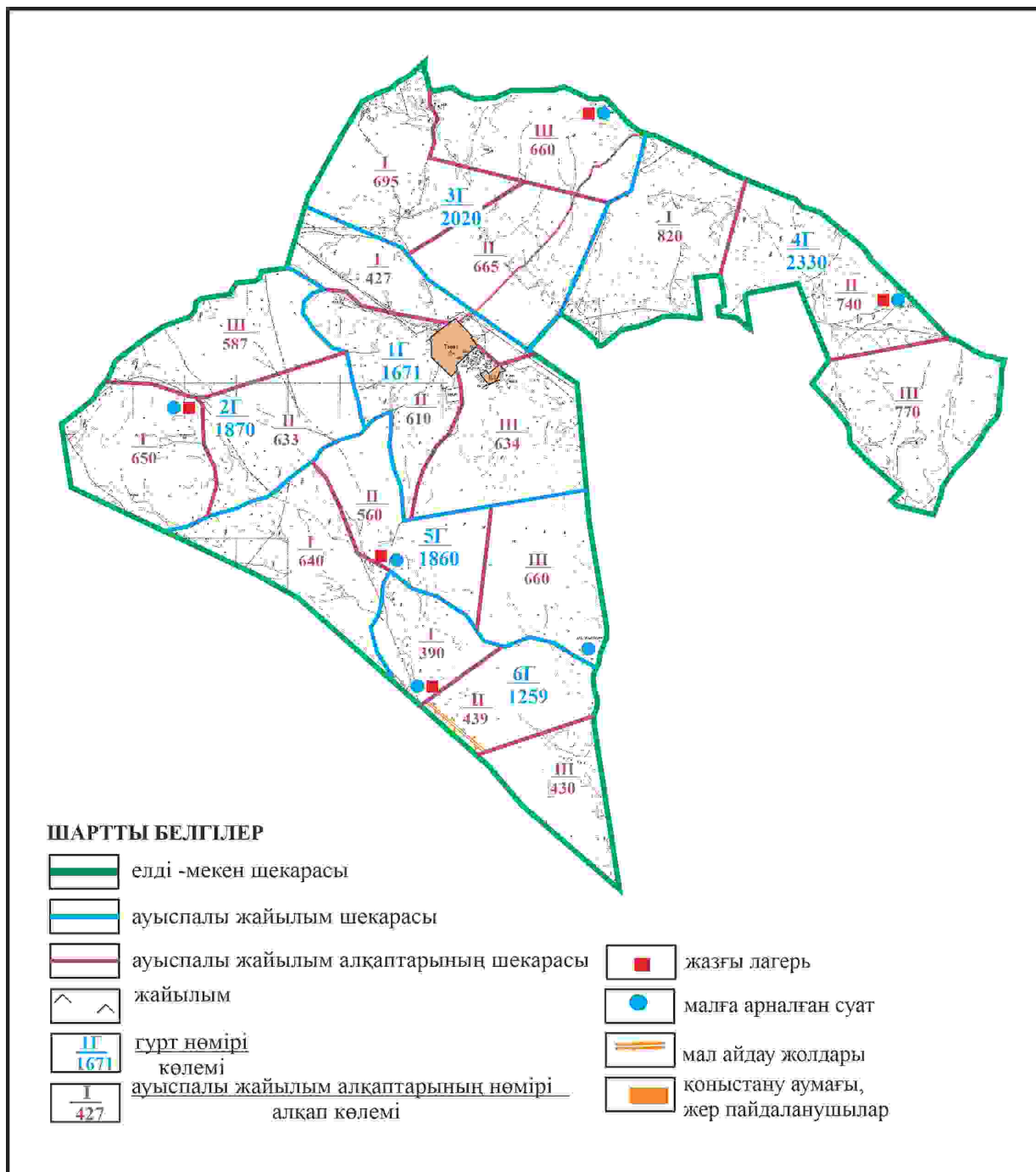
Қарқаралы аудандық мәслихатының  
2024 жылғы 08 ақпандағы  
№ VIII-17/132 шешіміне  
489 қосымша

**Қарқаралы ауданы Томар ауылдық округі Томар ауылының шекараларында жайылымдық инфрақұрылым объектілерінің, жайылым аландарының және сыртқы және ішкі шекаларының схемасы**



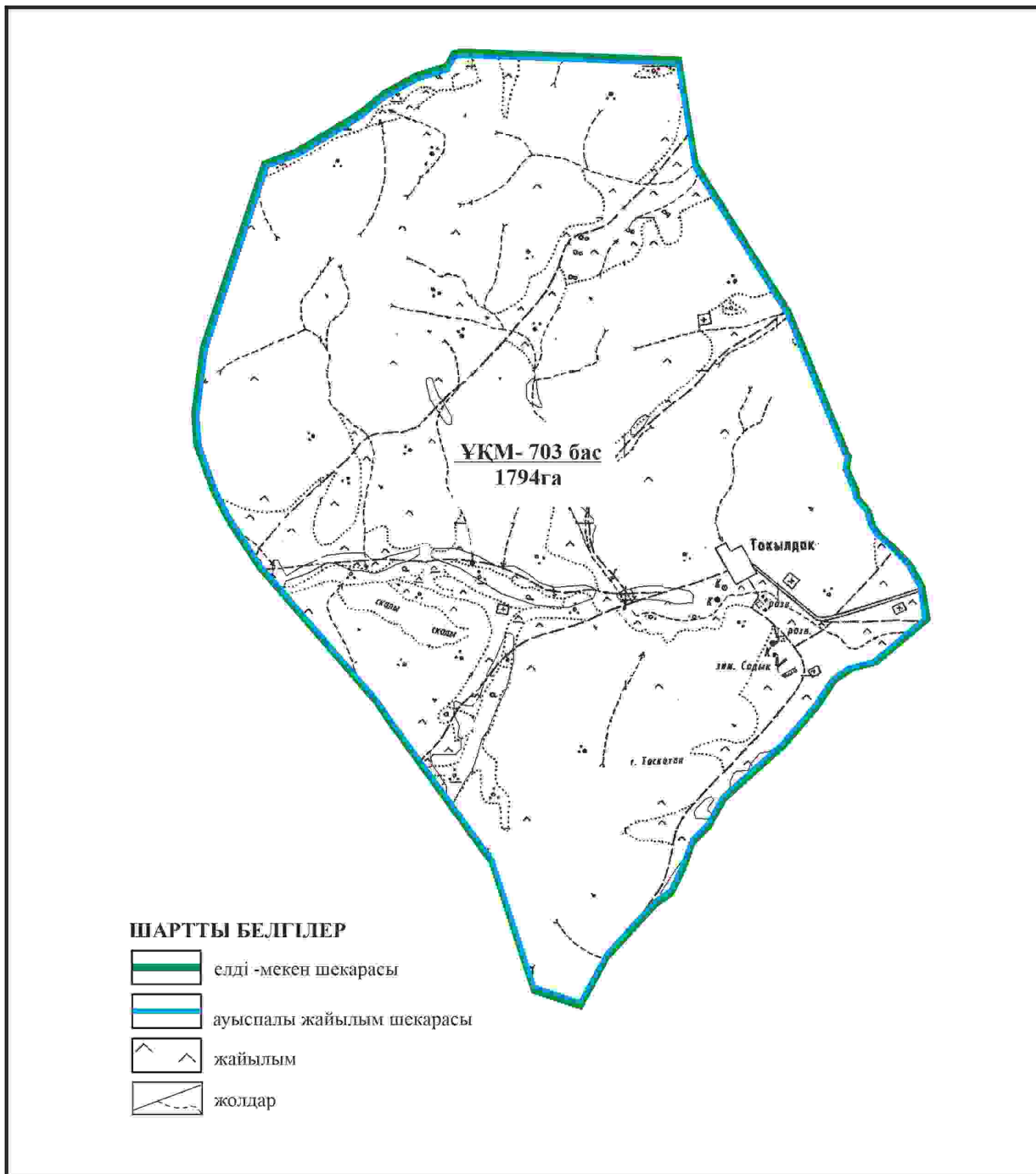
Қарқаралы аудандық мәслихатының  
2024 жылғы 08 ақпандағы  
№ VIII-17/132 шешіміне  
490 қосымша

**Қарқаралы ауданы Томар ауылдық округі Томар ауылының шекараларында жайылым пайдаланушылардың су көздеріне қол жеткізу схемасы**



Қарқаралы аудандық мәслихатының  
2024 жылғы 08 ақпандағы  
№ VIII-17/132 шешіміне  
491 қосымша

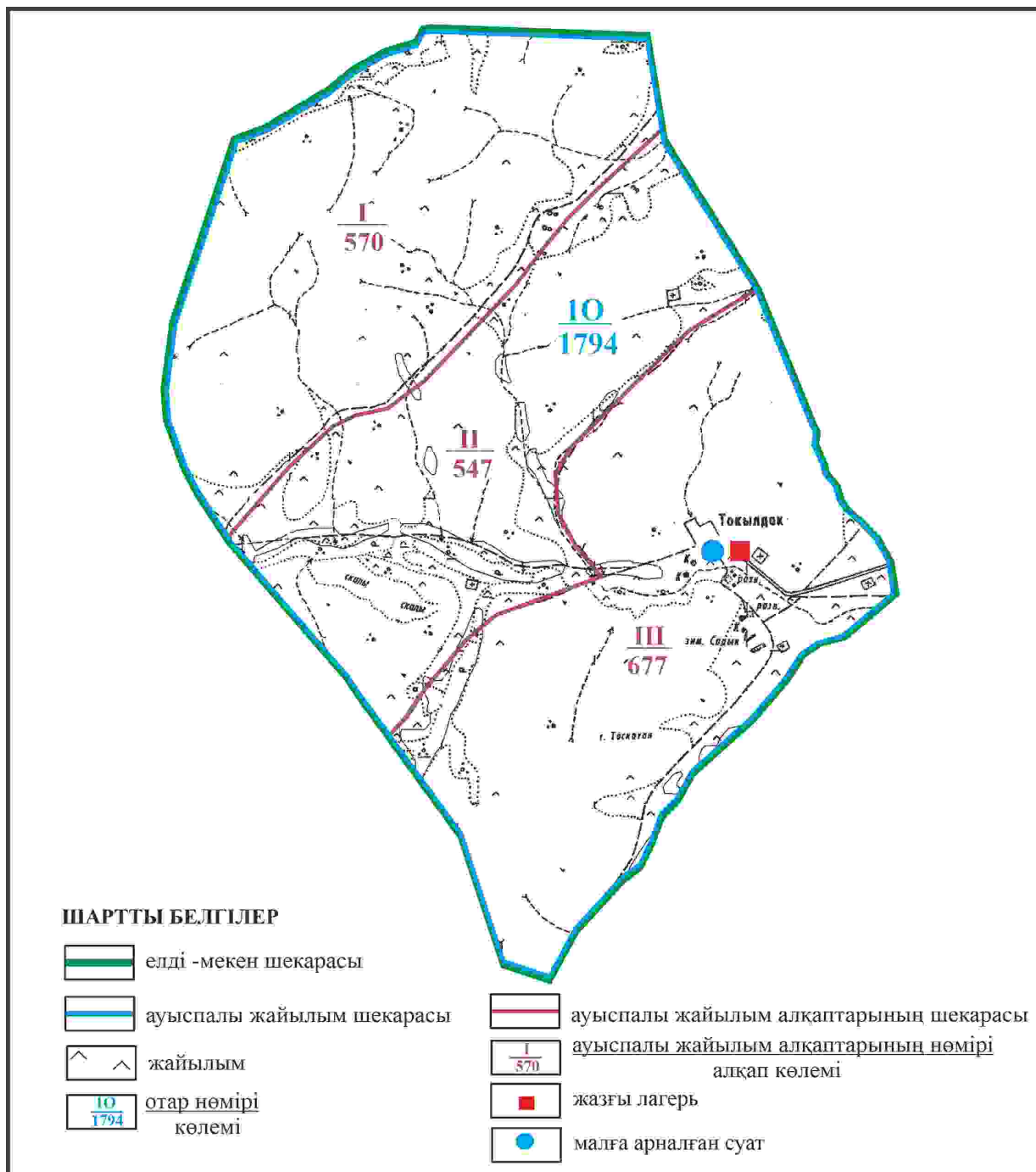
**Қарқаралы ауданы Томар ауылдық округі 1794 га көлемі алабарлық жер учаскесінің шекараларында Томар ауылының ауыл шаруашылығы жануарларының мал басын орналастыру үшін жайылымдарды қайта бөлу схемасы**



Қарқаралы аудандық мәслихатының  
2024 жылғы 08 ақпандағы  
№ VIII-17/132 шешіміне  
492 қосымша

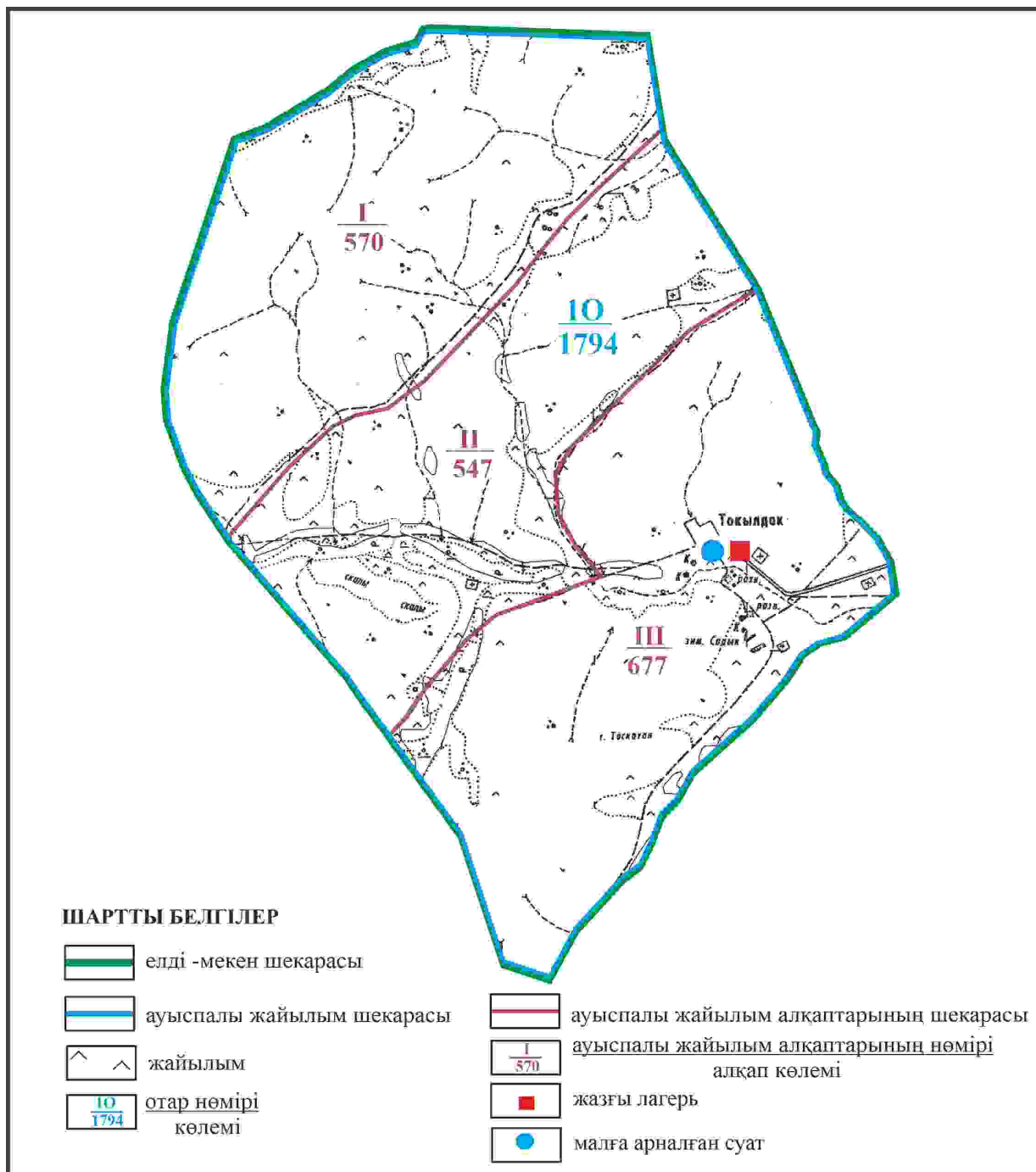
**Қарқаралы ауданы Томар ауылдық округі 1794 га көлемі алабарлық жер учаскесінің шекараларында Томар ауылының жайылымдық инфрақұрылым объектілерінің, жайылым аландарының және сыртқы және ішкі шекаларының схемасы**





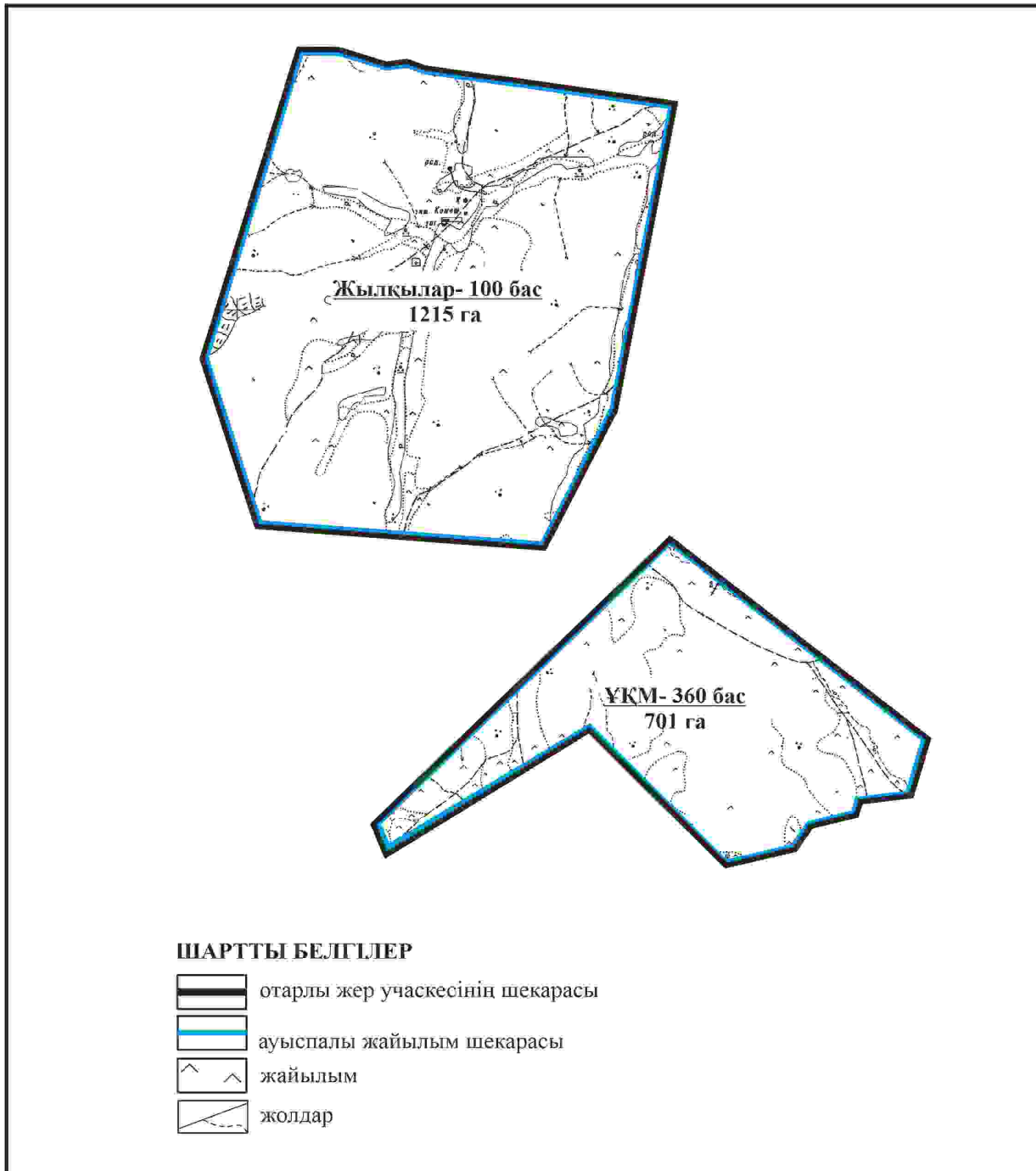
Қарқаралы аудандық мәслихатының  
2024 жылғы 08 ақпандағы  
№ VIII-17/132 шешіміне  
493 қосымша

**Қарқаралы ауданы Томар ауылдық округі 1794 га көлемі алабарлық жер учаскесінің шекараларында Томар ауылының жайылым пайдаланушылардың су көздеріне қол жеткізу схемасы**



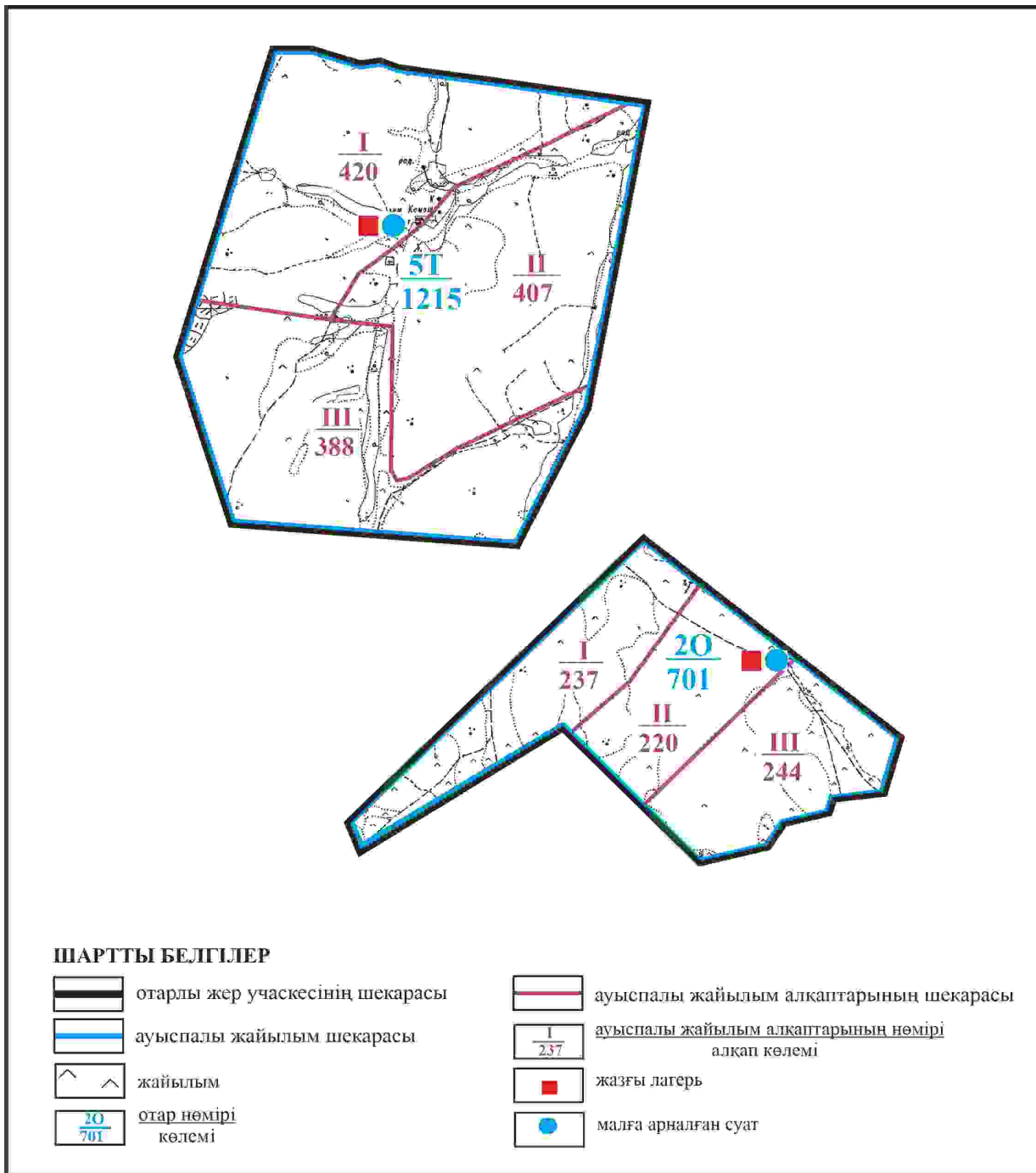
Қарқаралы аудандық мәслихатының  
2024 жылғы 08 ақпандағы  
№ VIII-17/132 шешіміне  
494 қосымша

**Қарқаралы ауданы Томар ауылдық округі 1215 га және 701 га көлемі отарлы жер учаскелерінің шекараларында Томар ауылының ауыл шаруашылығы жануарларының мал басын орналастыру үшін жайылымдарды қайта бөлу схемасы**



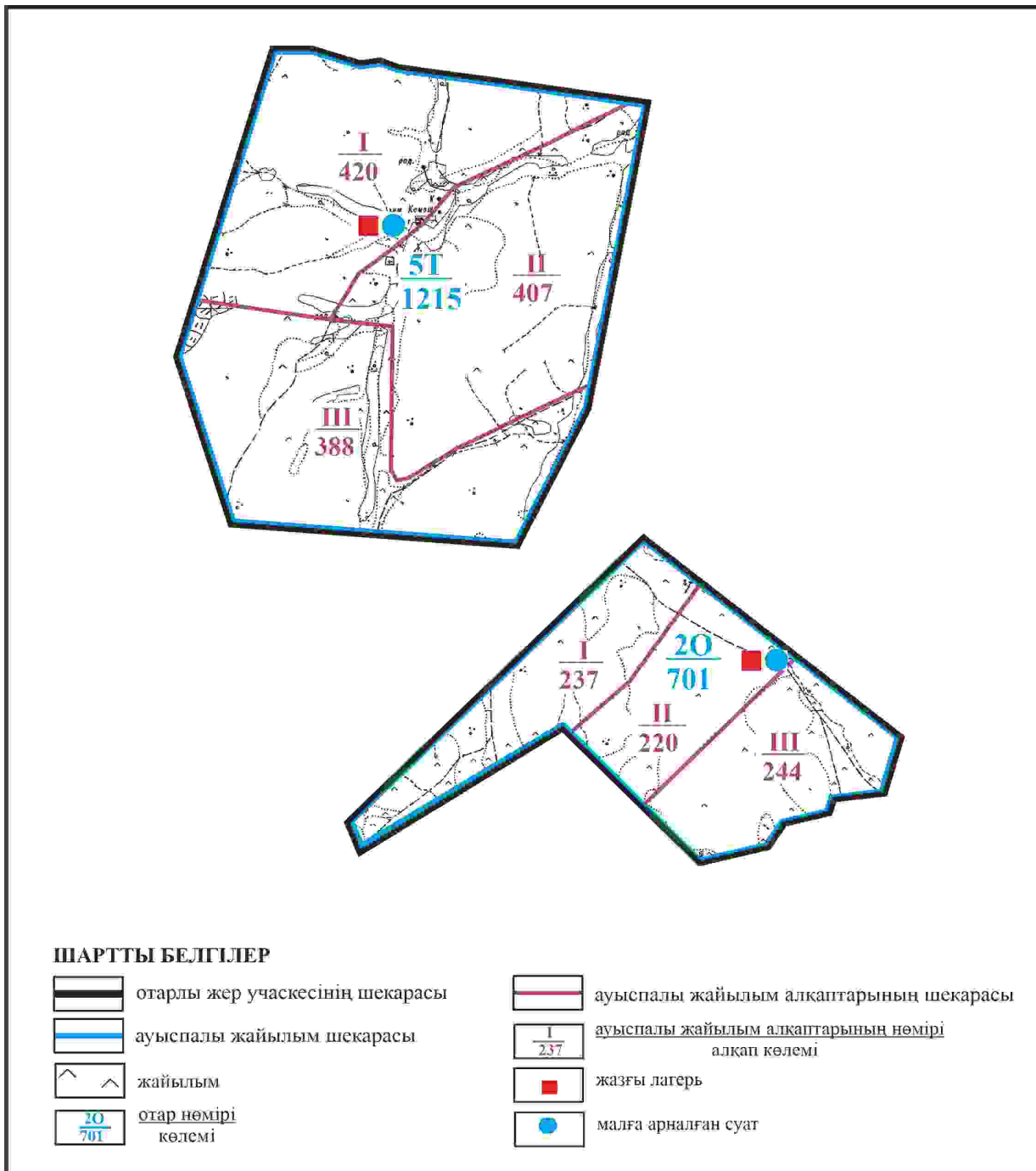
Қарқаралы аудандық мәслихатының  
2024 жылғы 08 ақпандағы  
№ VIII-17/132 шешіміне  
495 қосымша

**Қарқаралы ауданы Томар ауылдық округі 1215 га және 701 га көлемі отарлы жер учаскесінің шекараларында Томар ауылының жайылымдық инфрақұрылым объектілерінің, жайылым аялдарының және сыртқы және ішкі шекаларының схемасы**



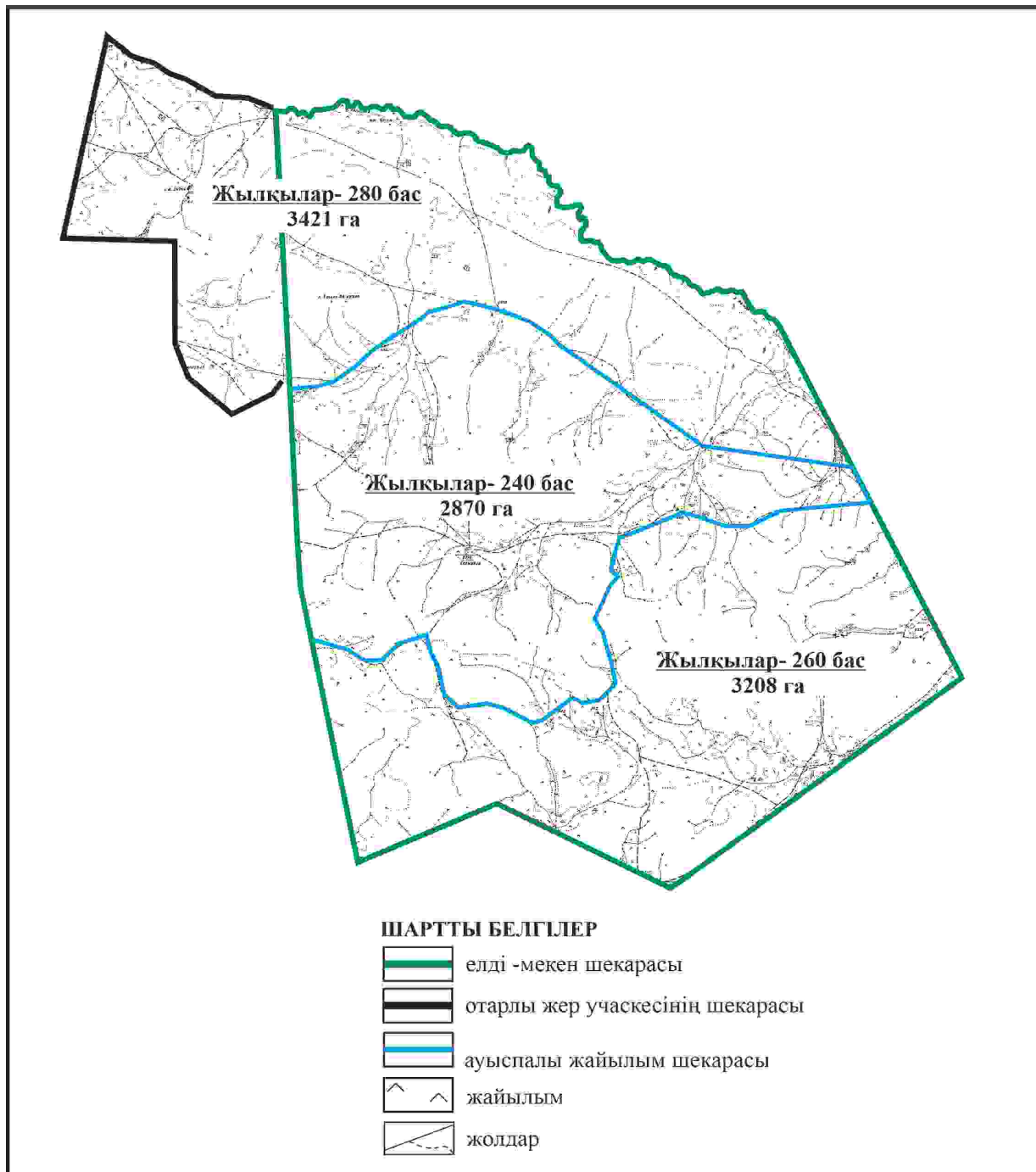
Қарқаралы аудандық мәслихатының  
2024 жылғы 08 ақпандағы  
№ VIII-17/132 шешіміне  
496 қосымша

**Қарқаралы ауданы Томар ауылдық округі 1215 га және 701 га көлемі отарлы жер учаскесінің шекараларында Томар ауылының жайылым пайдаланушылардың су көздеріне қол жеткізу схемасы**



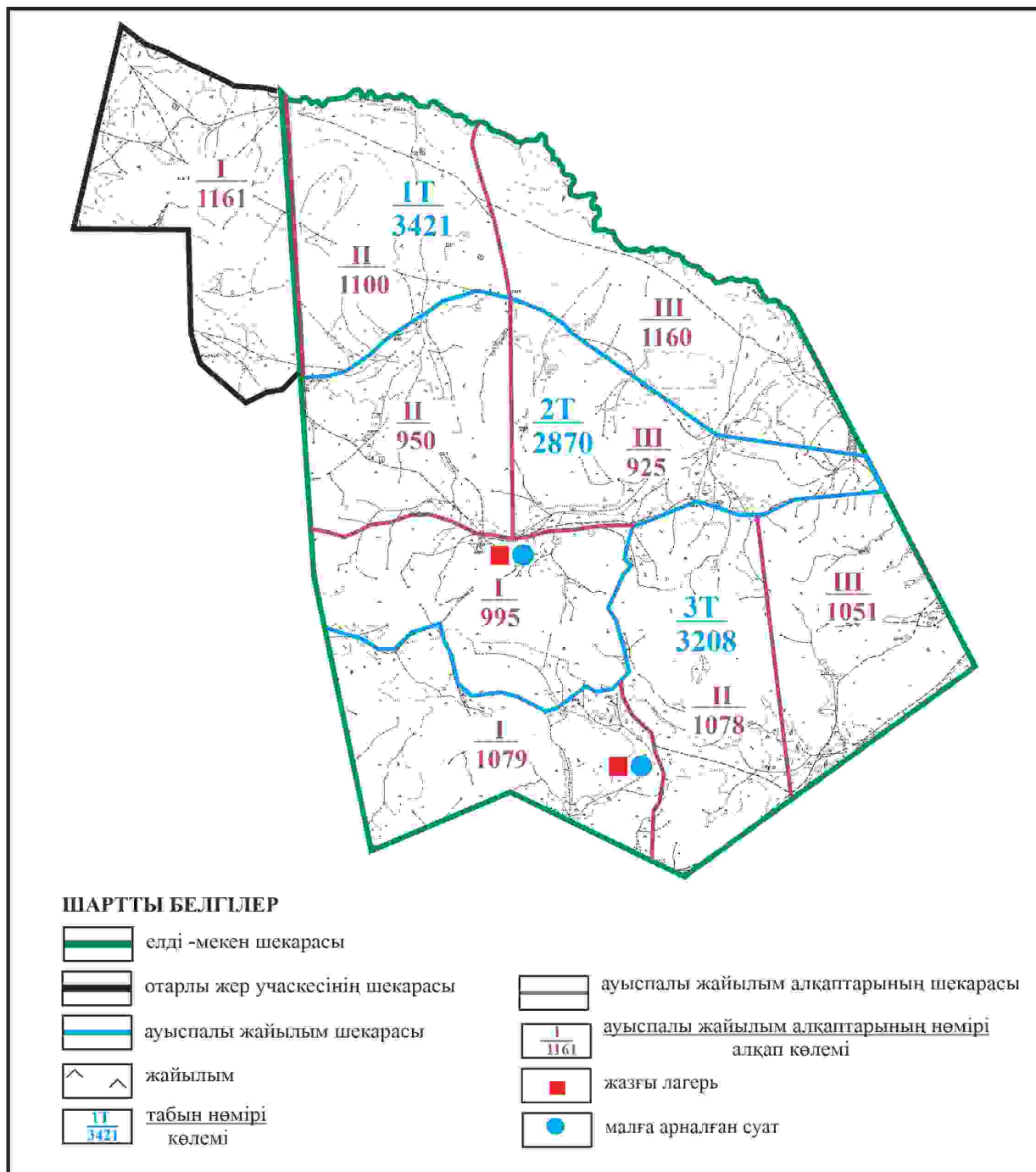
Қарқаралы аудандық мәслихатының  
2024 жылғы 08 ақпандағы  
№ VIII-17/132 шешіміне  
497 қосымша

**Қарқаралы ауданы Томар ауылдық округі 1161 га көлемі отарлы жер учаскесінің және ауылдың шекараларында Томар ауылының ауыл шаруашылығы жануарларының мал басын орналастыру үшін жайылымдарды қайта бөлу схемасы**



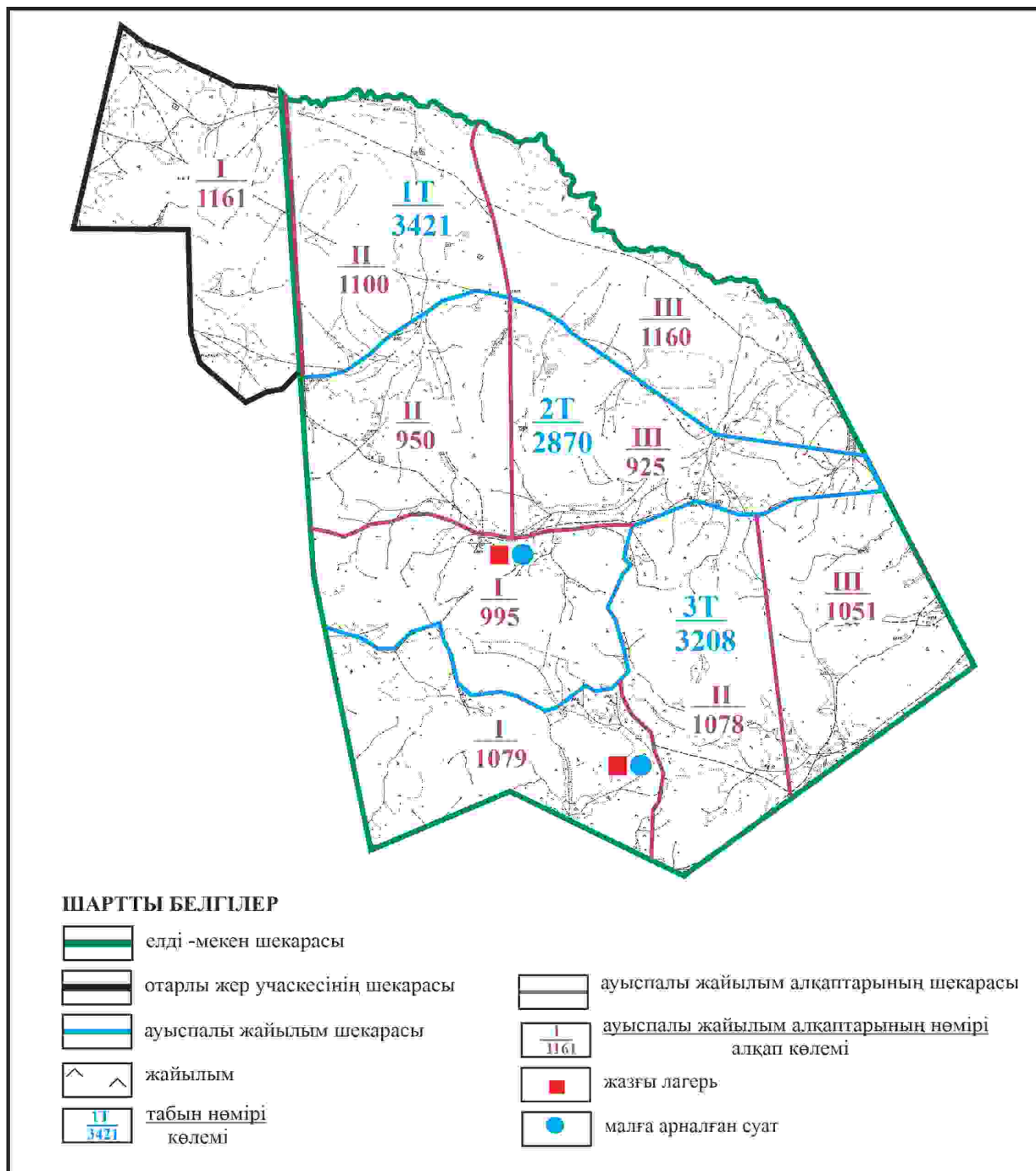
Қарқаралы аудандық мәслихатының  
2024 жылғы 08 ақпандағы  
№ VIII-17/132 шешіміне  
498 қосымша

**Қарқаралы ауданы Томар ауылдық округі 1161 га көлемі отарлы жер учаскесінің және ауылдың шекараларында Томар ауылының жайылымдық инфрақұрылым объектілерінің, жайылым алаңдарының және сыртқы және ішкі шекаларының схемасы**



Қарқаралы аудандық мәслихатының  
2024 жылғы 08 ақпандағы  
№ VIII-17/132 шешіміне  
499 қосымша

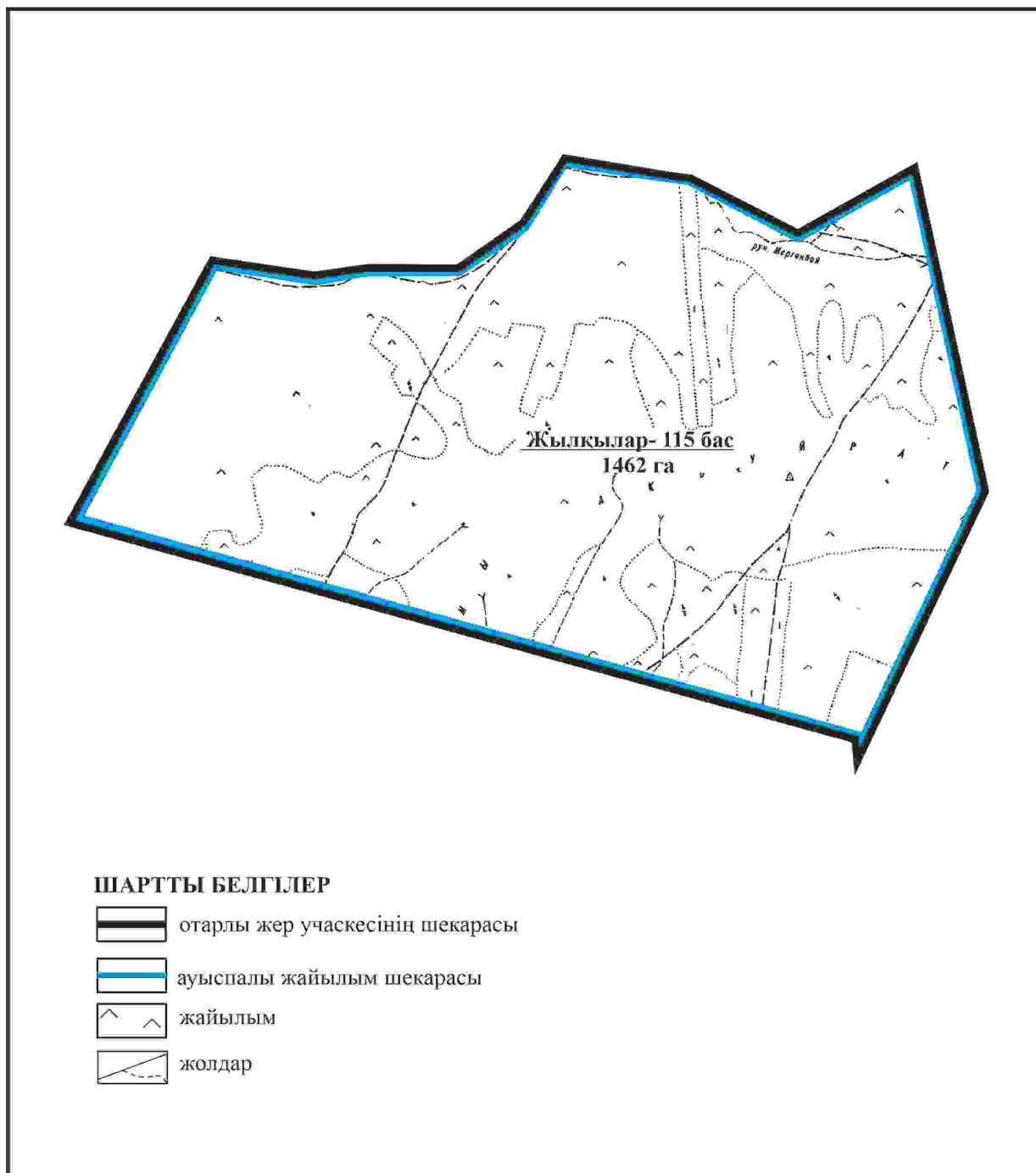
**Қарқаралы ауданы Томар ауылдық округі 1161 га көлемі отарлы жер учаскесінің және ауылының шекараларында Томар ауылының жайылым пайдаланушылардың су көздеріне қол жеткізу схемасы**



Қарқаралы аудандық мәслихатының  
2024 жылғы 08 ақпандағы  
№ VIII-17/132 шешіміне  
500 қосымша

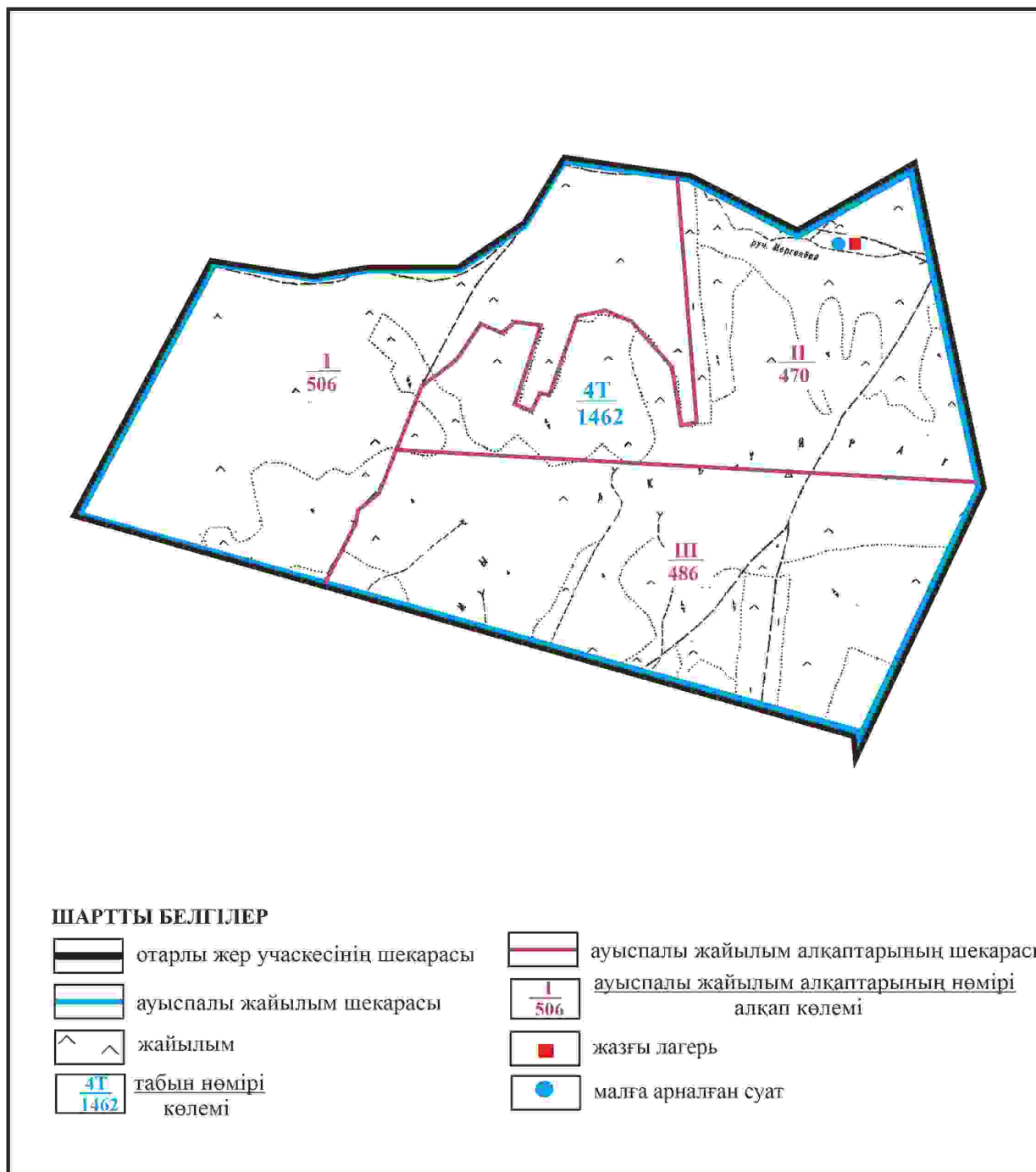
**Қарқаралы ауданы Томар ауылдық округі 1462 га көлемі отарлы жер учаскесінің шекараларында Томар ауылының ауыл шаруашылығы жануарларының мал басын орналастыру үшін жайылымдарды қайта бөлу схемасы**





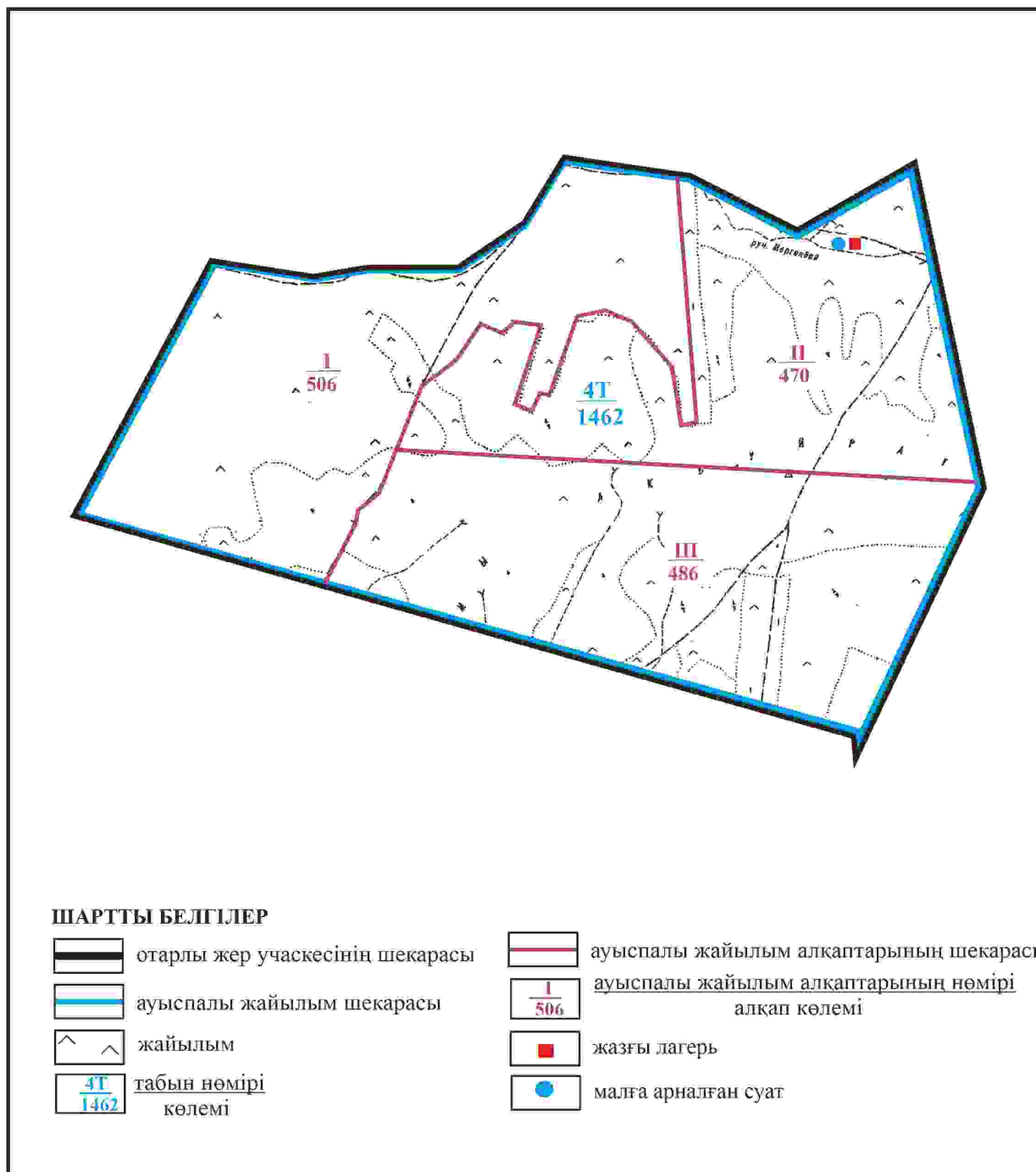
Қарқаралы аудандық мәслихатының  
2024 жылғы 08 ақпандағы  
№ VIII-17/132 шешіміне  
501 қосымша

**Қарқаралы ауданы Томар ауылдық округі 1462 га көлемі отарлы жер учаскесінің шекараларында Томар ауылының жайылымдық инфрақұрылым объектілерінің, жайылым аландарының және сыртқы және ішкі шекаларының схемасы**



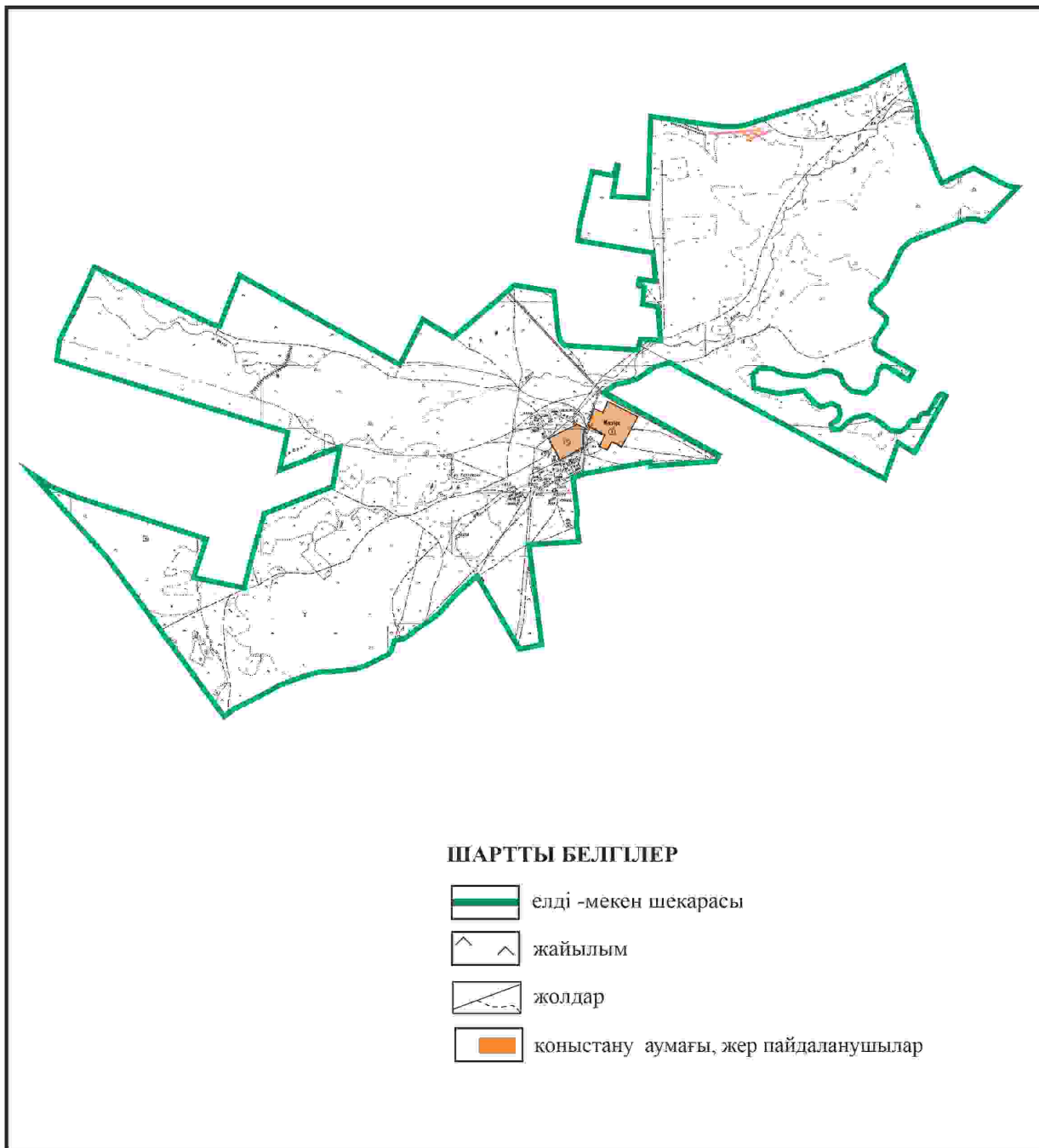
Қарқаралы аудандық мәслихатының  
2024 жылғы 08 ақпандағы  
№ VIII-17/132 шешіміне  
502 қосымша

**Қарқаралы ауданы Томар ауылдық округі 1462 га көлемі отарлы жер учаскесінің шекараларында Томар ауылының жайылым пайдаланушылардың су көздеріне қол жеткізу схемасы**



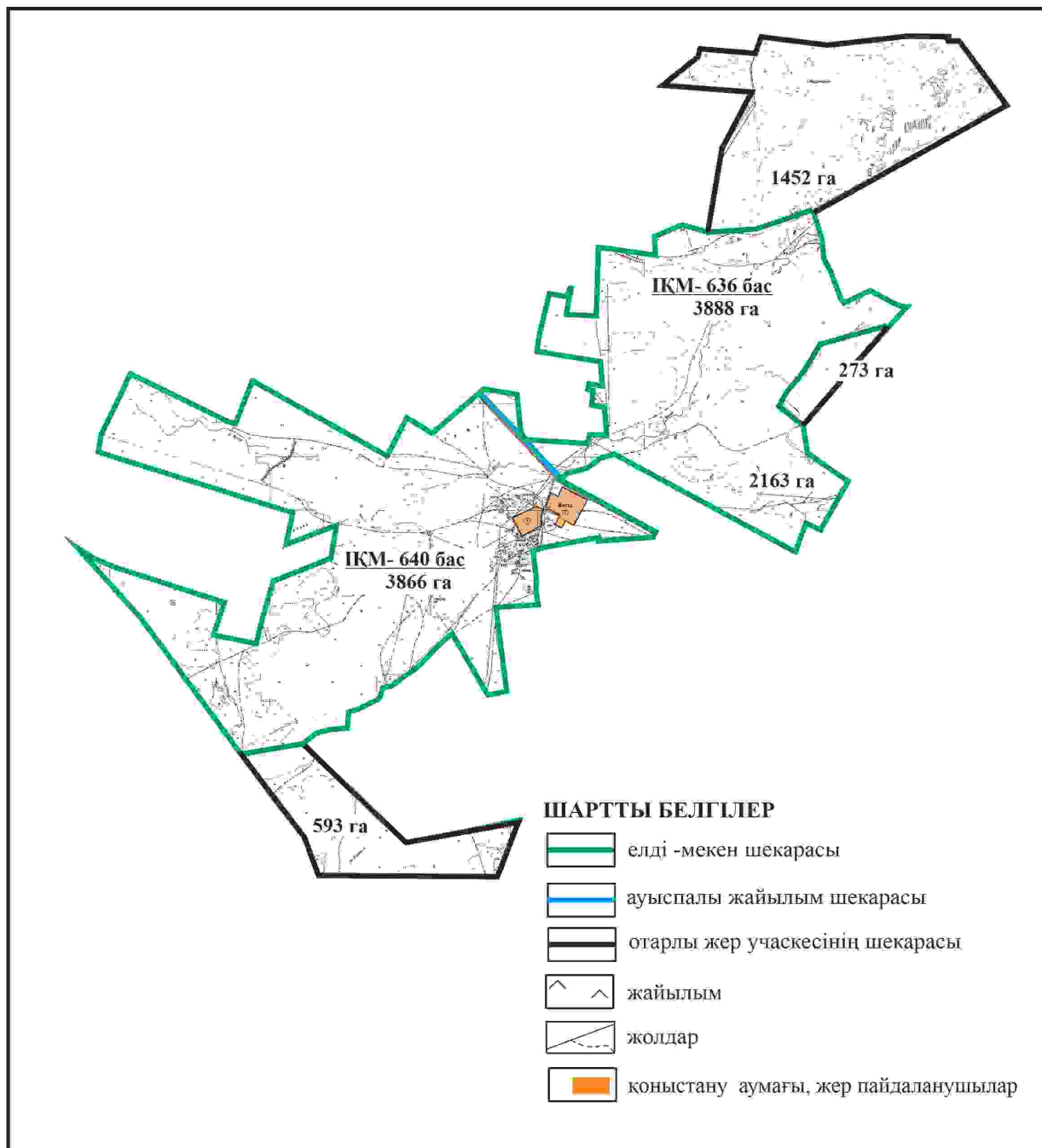
Қарқаралы аудандық мәслихатының  
2024 жылғы 08 ақпандағы  
№ VIII-17/132 шешіміне  
503 қосымша

**Қарқаралы ауданы Угар ауылдық округі Матақ ауылының аумағындағы жер учаскелерінің меншік иеленушілері мен жер пайдаланушылардың жайлымдарын орналастыру схемасы**



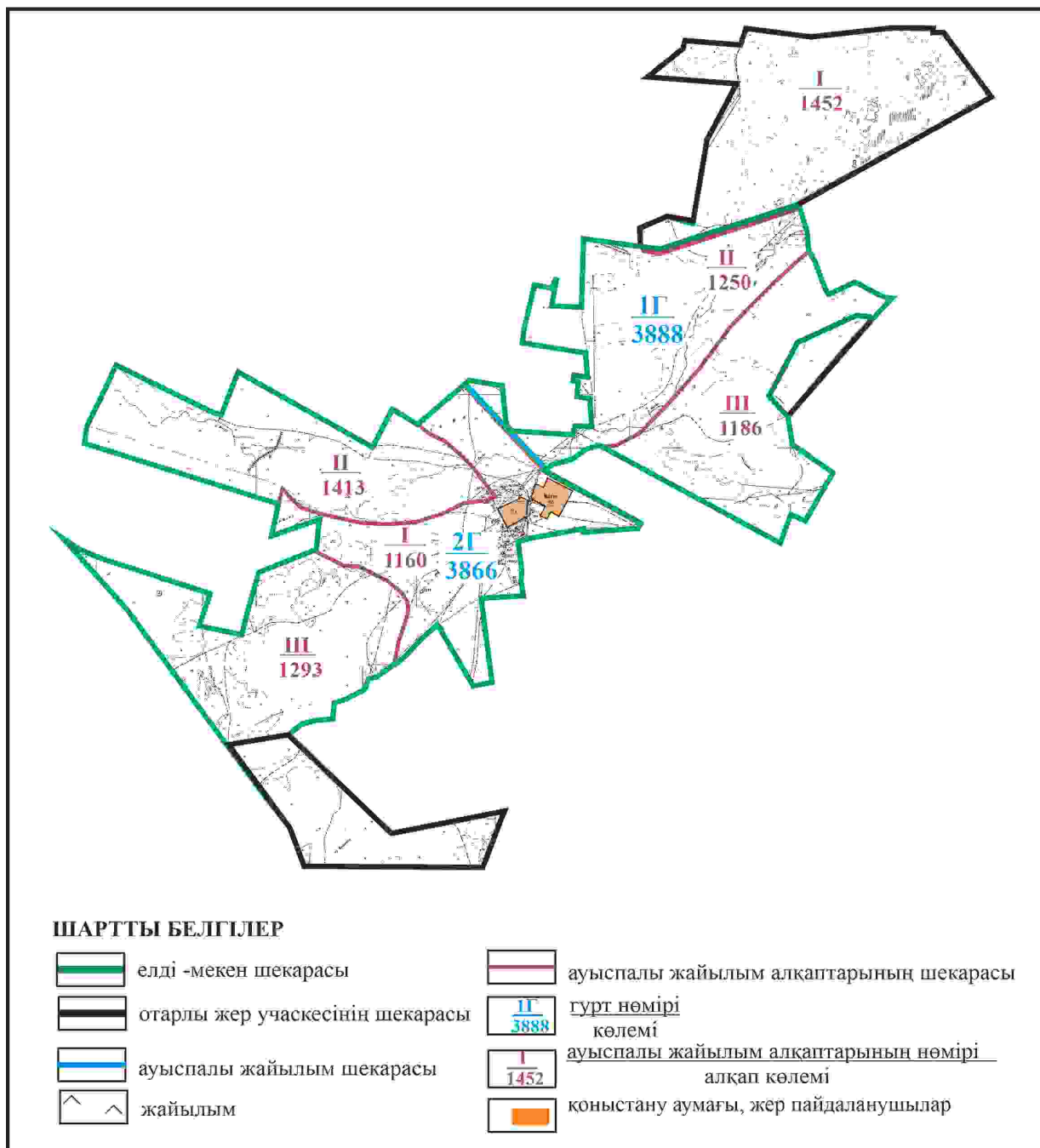
Қарқаралы аудандық мәслихатының  
2024 жылғы 08 ақпандағы  
№ VIII-17/132 шешіміне  
504 қосымша

**Қарқаралы ауданы Уғар ауылдық округі Матақ ауылының шекараларында ауыл  
паруашылығы жануарларының мал басын орналастыру үшін жайылымдарды қайта бөлу  
схемасы**



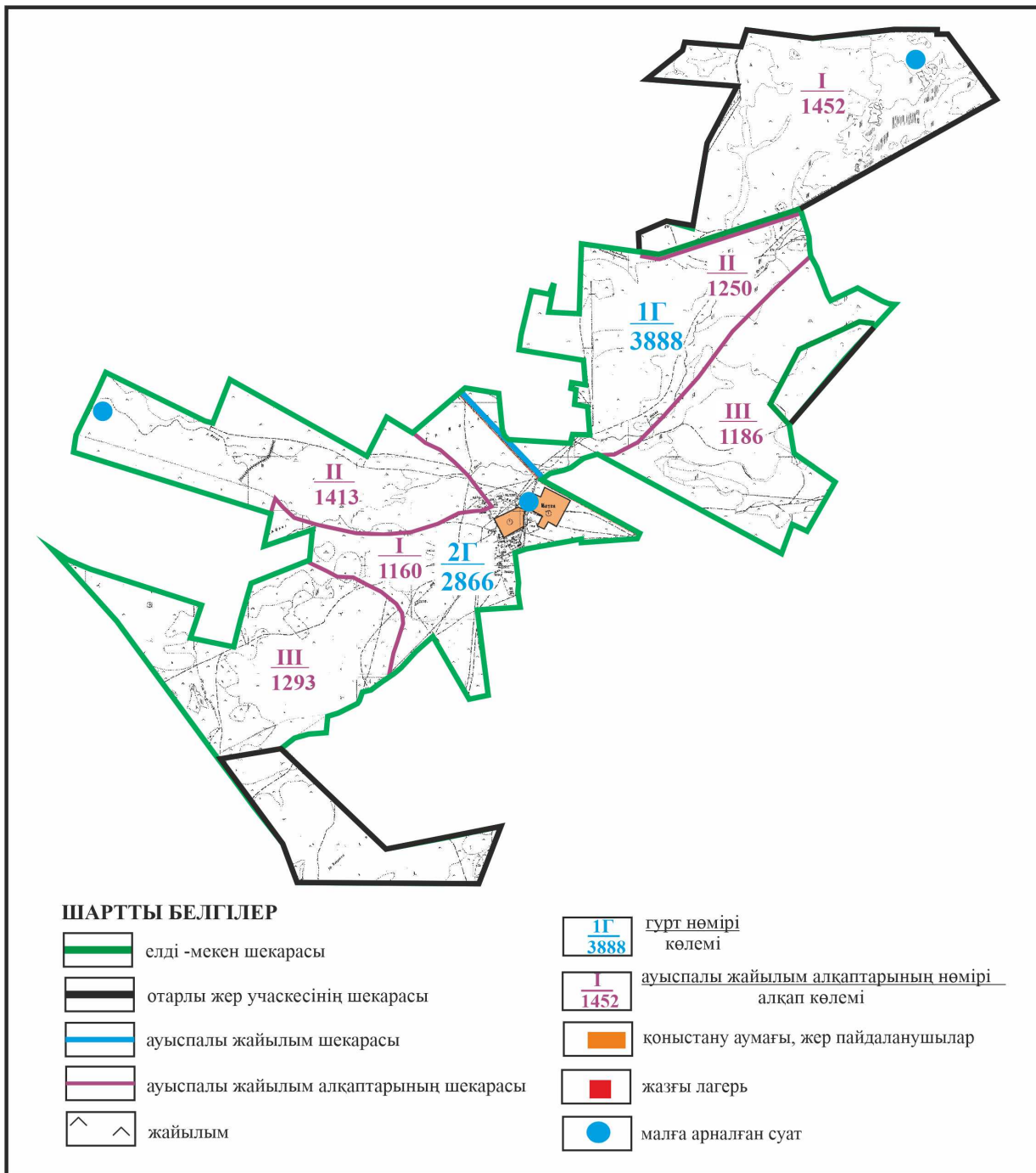
Қарқаралы аудандық мәслихатының  
 2024 жылғы 08 ақпандағы  
 № VIII-17/132 шешіміне  
 505 қосымша

**Қарқаралы ауданы Угар ауылдық округі Матақ ауылының шекараларында жайылымдық инфрақұрылым объектілерінің, жайылым аландарының және сыртқы және ішкі шекаларының схемасы**



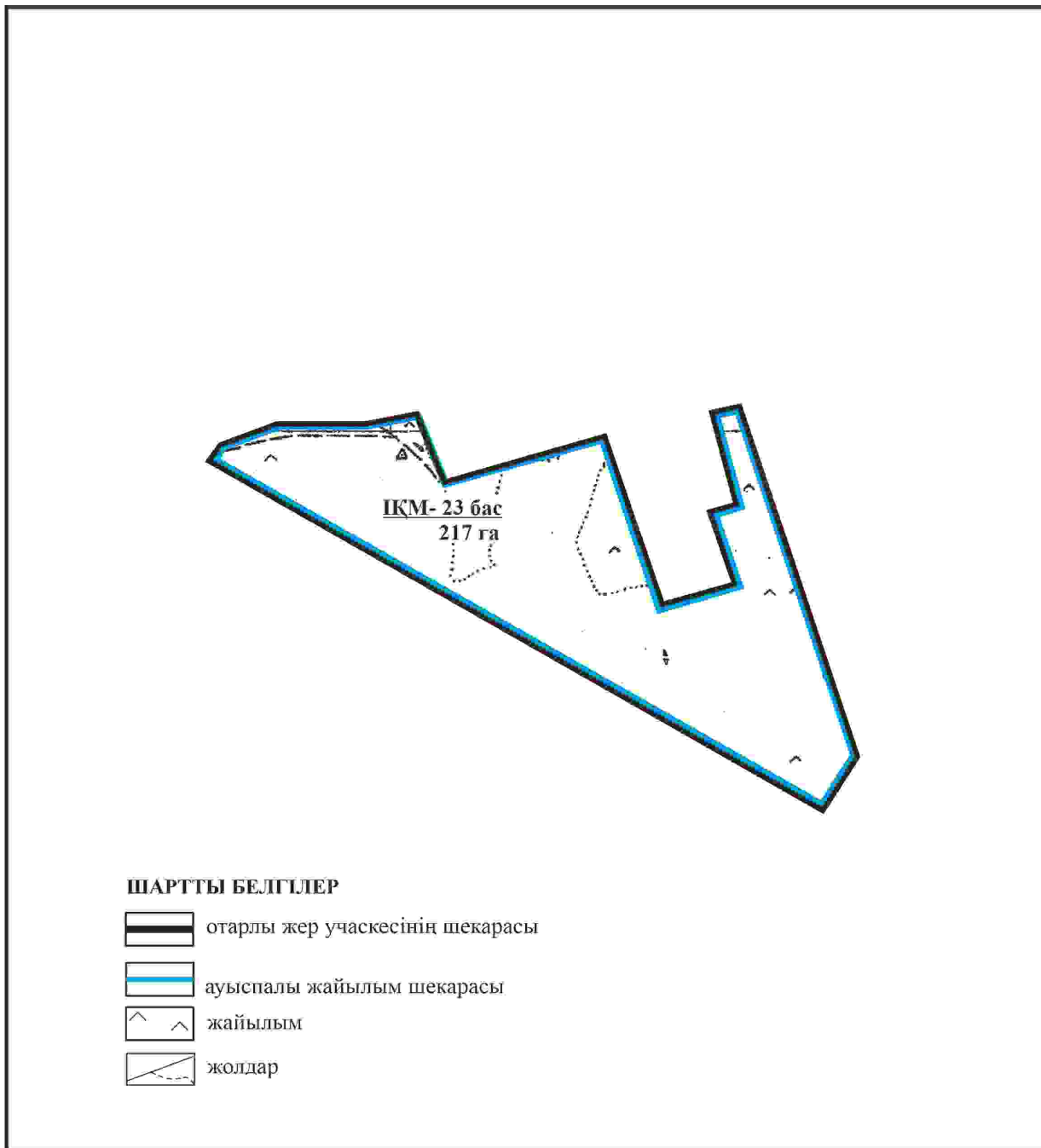
Қарқаралы аудандық мәслихатының  
2024 жылғы 08 ақпандағы  
№ VIII-17/132 шешіміне  
506 қосымша

**Қарқаралы ауданы Угар ауылдық округі Матақ ауылының шекараларында жайылым пайдаланушылардың су көздеріне қол жеткізу схемасы**



Қарқаралы аудандық мәслихатының  
2024 жылғы 08 ақпандағы  
№ VIII-17/132 шешіміне  
507 қосымша

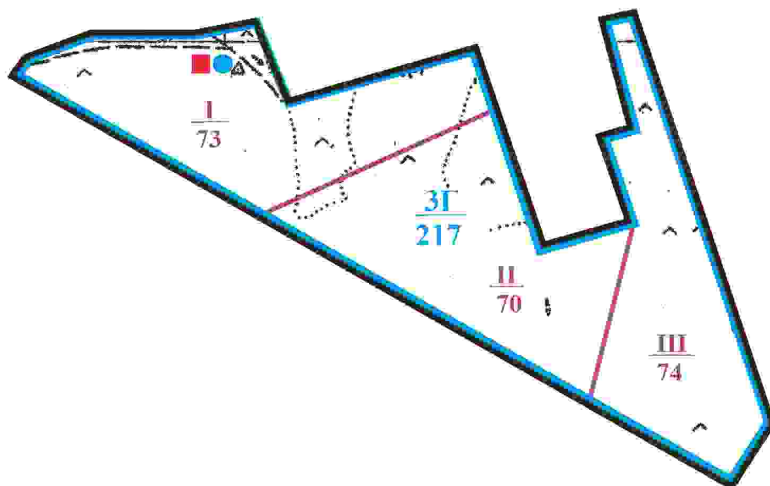
**Қарқаралы ауданы Угар ауылдық округі 217 га көлемі отарлы жер учаскесінің шекараларында Матақ ауылының ауыл шаруашылығы жануарларының мал басын орналастыру үшін жайылымдарды қайта бөлу схемасы**











Қарқаралы аудандық мәслихатының  
2024 жылғы 08 ақпандағы  
№ VIII-17/132 шешіміне  
508 қосымша

**Қарқаралы ауданы Уғар ауылдық округі 217 га көлемі отарлы жер учаскесінің шекараларында Матақ ауылының жайылымдық инфрақұрылым объектілерінің, жайылым аландарының және сыртқы және ішкі шекараларының схемасы**



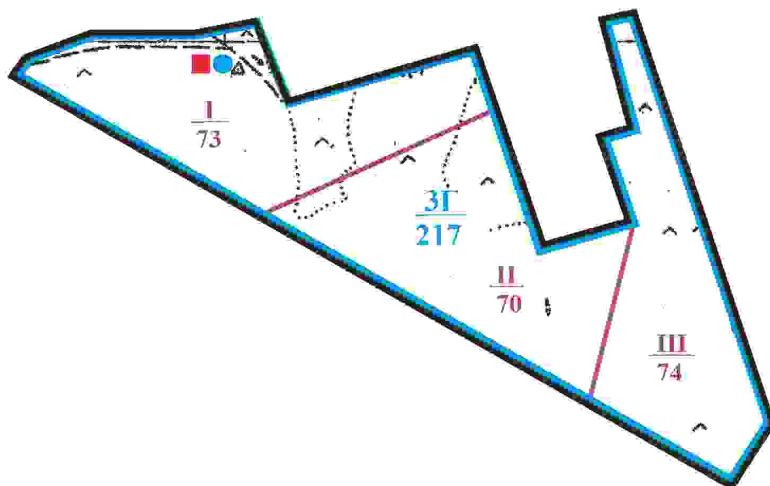


**ШАРТТЫ БЕЛГІЛЕР**









-  отарлы жер учаскесінің шекарасы
-  ауыспалы жайылым шекарасы
-  ауыспалы жайылым алқаптарының шекарасы
-  жайылым
-  гурт нөмірі  
көлемі
-  ауыспалы жайылым алқаптарының нөмірі  
алқап көлемі
-  жазғы лагерь
-  малға арналған суат

Қарқаралы аудандық мәслихатының  
2024 жылғы 08 ақпандағы  
№ VIII-17/132 шешіміне  
509 қосымша

**Қарқаралы ауданы Уғар ауылдық округі 217 га көлемі отарлы жер учаскесінің шекараларында Матақ ауылының жайылым пайдаланушылардың су көздеріне қол жеткізу схемасы**

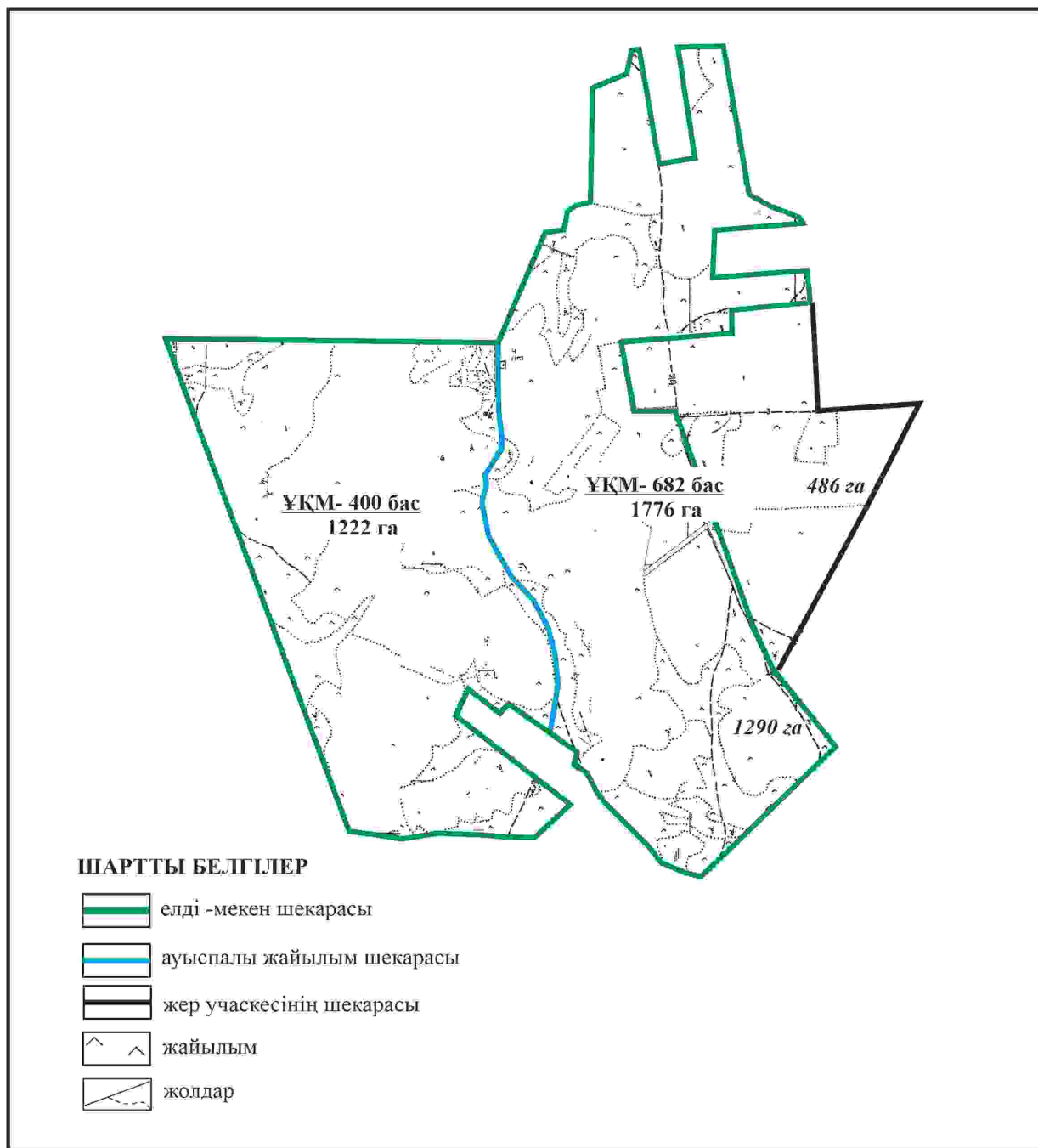


**ШАРТТЫ БЕЛГІЛЕР**

-  отарлы жер учаскесінің шекарасы
-  ауыспалы жайылым шекарасы
-  ауыспалы жайылым алқаптарының шекарасы
-  жайылым
-  гурт нөмірі  
көлемі
-  ауыспалы жайылым алқаптарының нөмірі  
алқап көлемі
-  жазғы лагерь
-  малға арналған суат

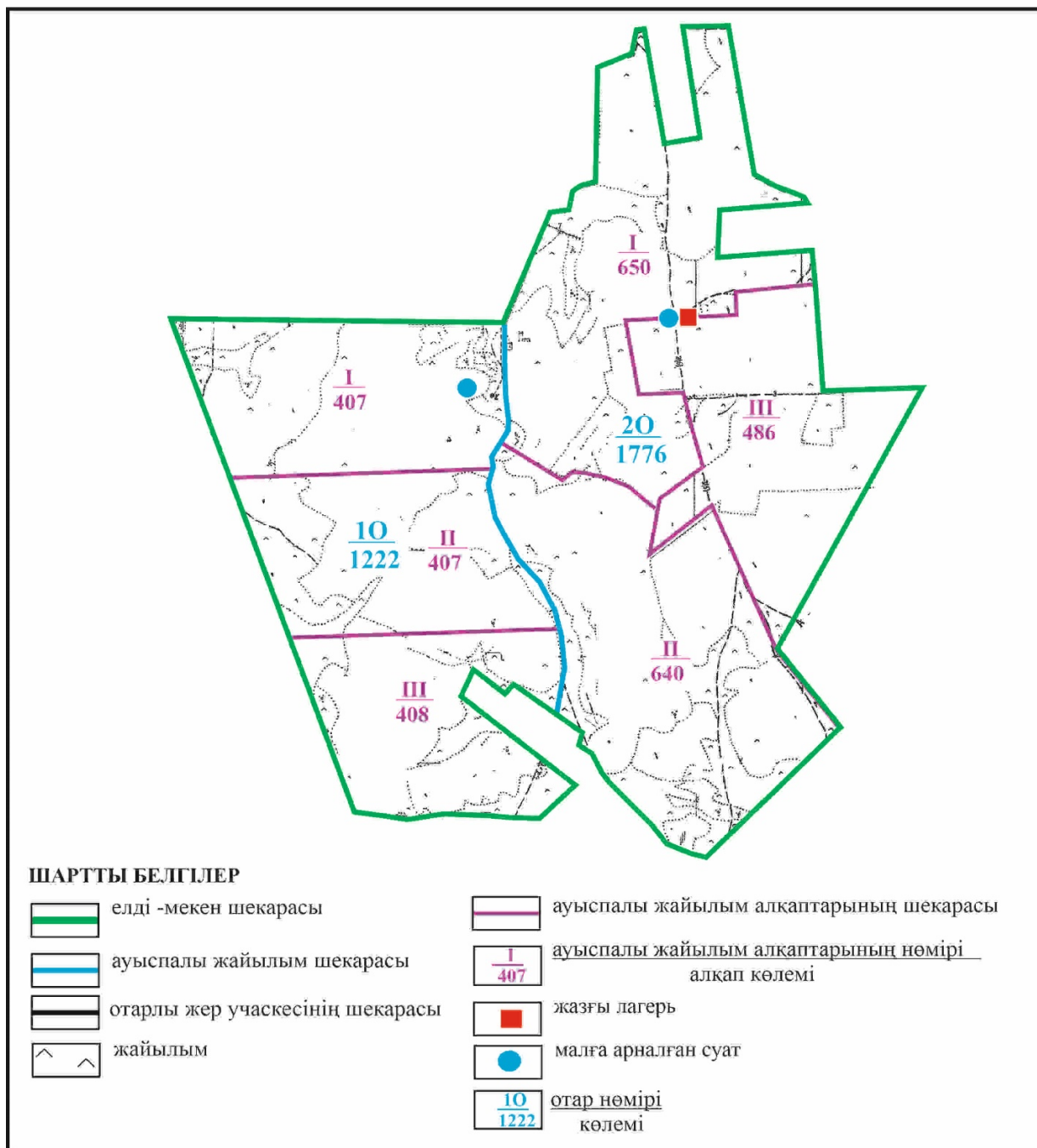
Қарқаралы аудандық мәслихатының  
2024 жылғы 08 ақпандағы  
№ VIII-17/132 шешіміне  
510 қосымша

**Қарқаралы ауданы Уғар ауылдық округі 486 га көлемі отарлы жер учаскесінің және 2512 га көлемі №1 алабарлық жер учаскесінің шекараларында Матақ ауылының ауыл паруашылығы жануарларының мал басын орналастыру үшін жайылымдарды қайта бөлу схемасы**



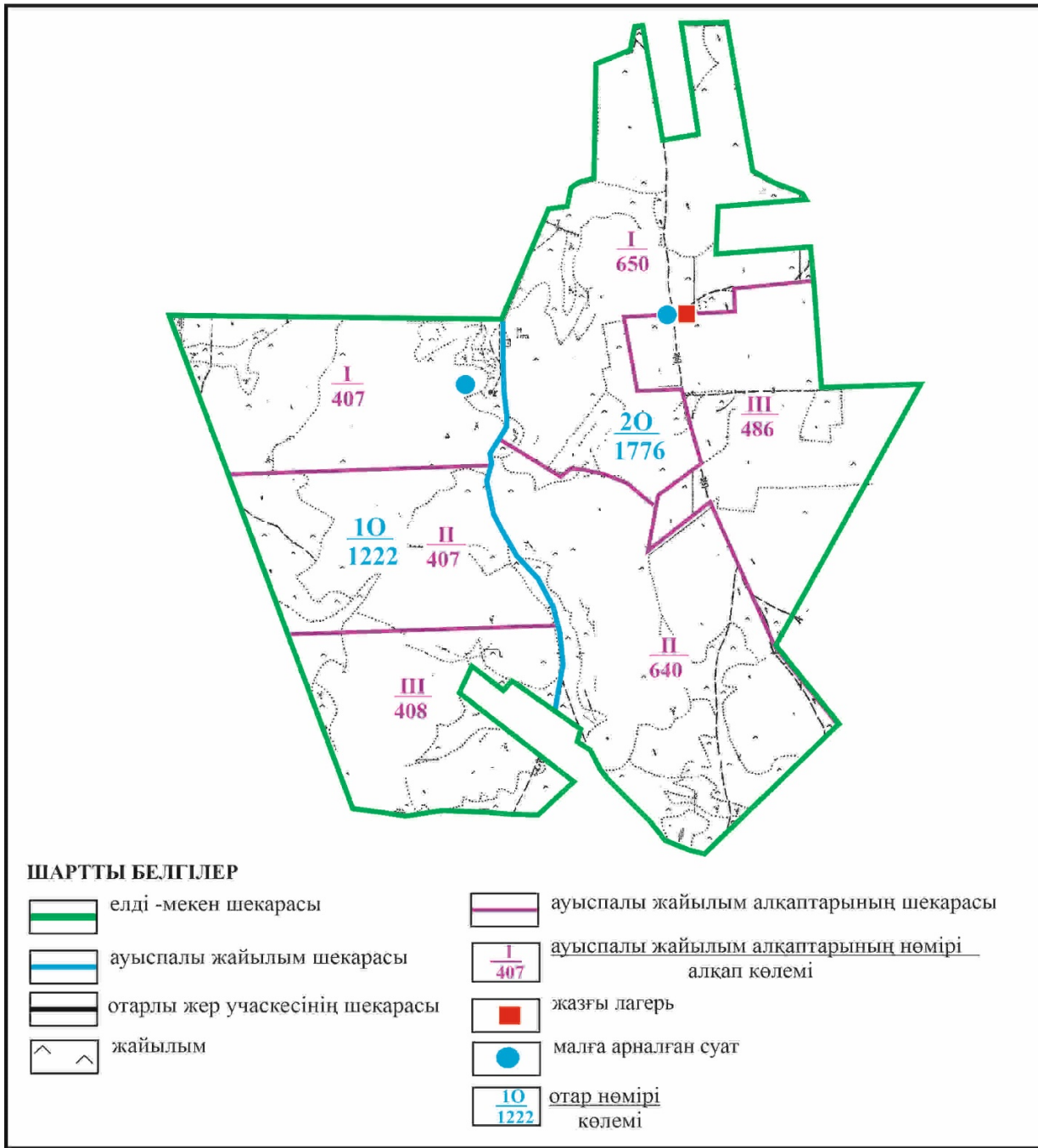
Қарқаралы аудандық мәслихатының  
 2024 жылғы 08 ақпандағы  
 № VIII-17/132 шешіміне  
 511 қосымша

**Қарқаралы ауданы Уғар ауылдық округі 486 га көлемі отарлы жер учаскесінің және 2512 га көлемі №1 алабарлық жер учаскесінің шекараларында Матақ ауылының жайылымдық инфрақұрылым объектілерінің, жайылым аландарының және сыртқы және ішкі шекараларының схемасы**



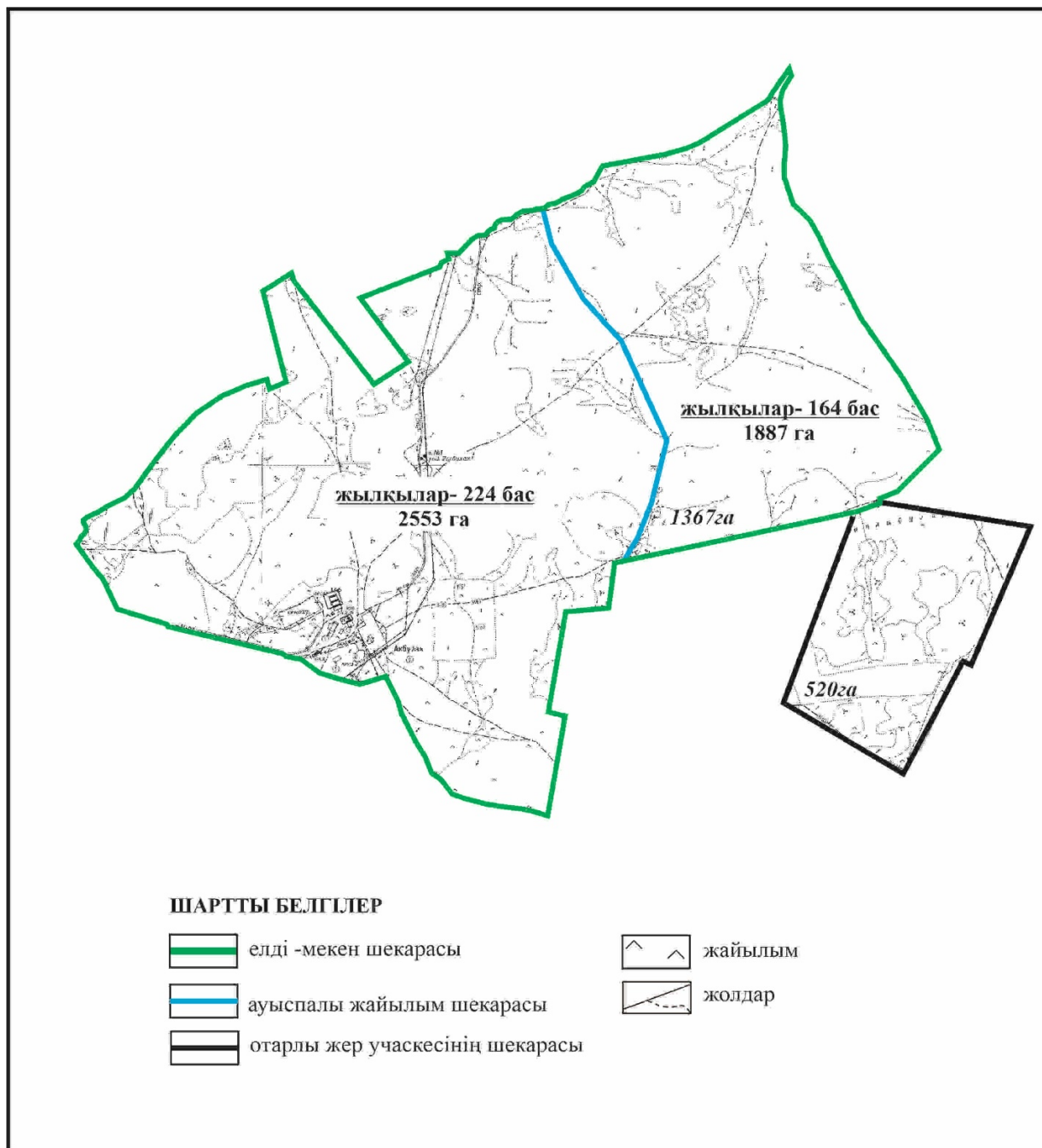
Қарқаралы аудандық мәслихатының  
2024 жылғы 08 ақпандағы  
№ VIII-17/132 шешіміне  
512 – қосымша

**Қарқаралы ауданы Матақ ауылдық округі 486 га көлемі отарлы жер учаскесінің және 2512 га көлемі №1 алабарлық жер учаскесінің шекараларында Матақ ауылының жайылым пайдаланушылардың су көздеріне қол жеткізу схемасы**



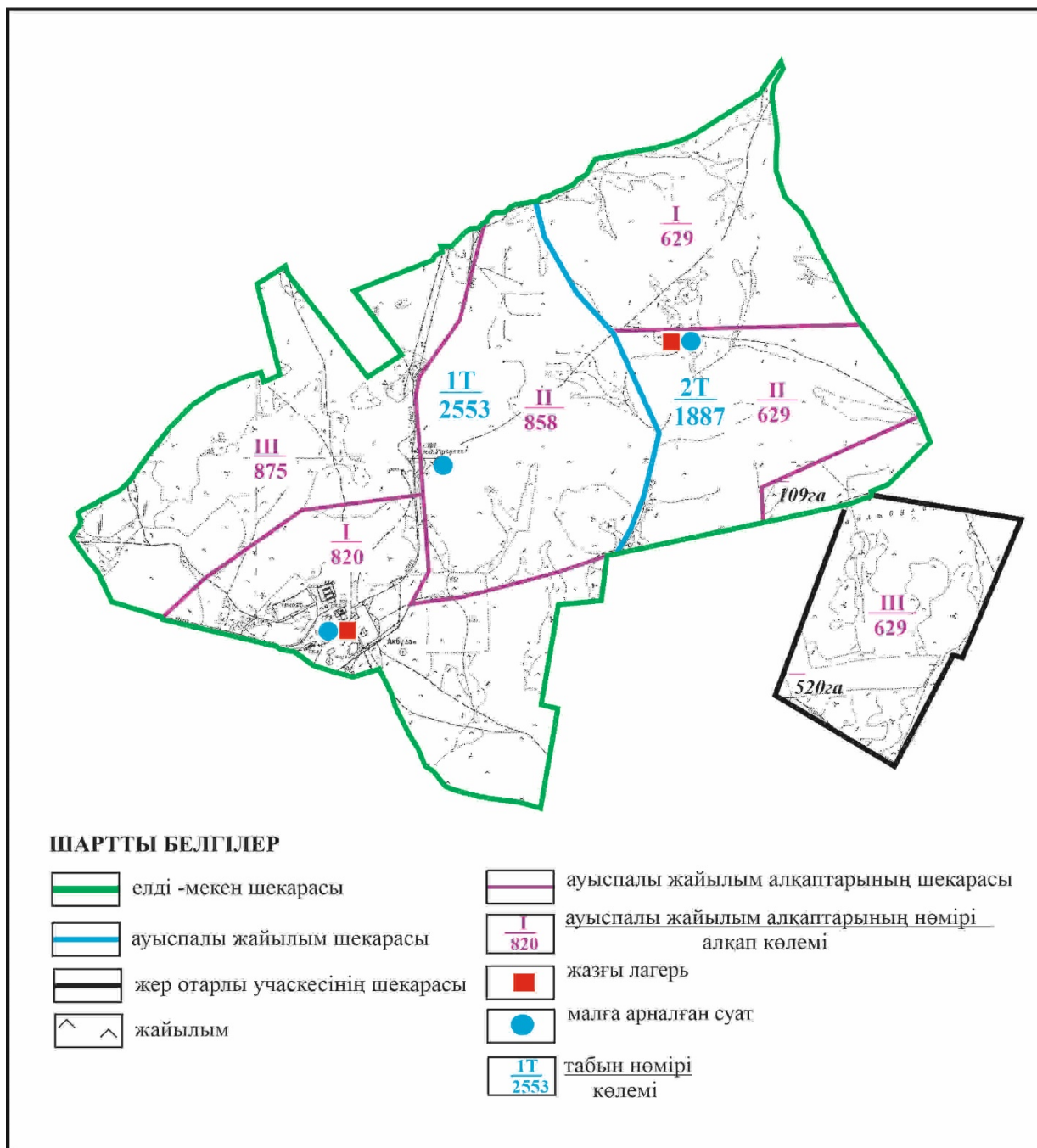
Қарқаралы аудандық мәслихатының  
2024 жылғы 08 ақпандағы  
№ VIII-17/132 шешіміне  
513 қосымша

**Қарқаралы ауданы Угар ауылдық округі 520 га көлемі отарлы жер учаскесінің және 3920 га көлемі №2 алабарлық жер учаскесінің шекараларында Матақ ауылының ауыл шаруашылығы жануарларының мал басын орналастыру үшін жайылымдарды қайта бөлу схемасы**



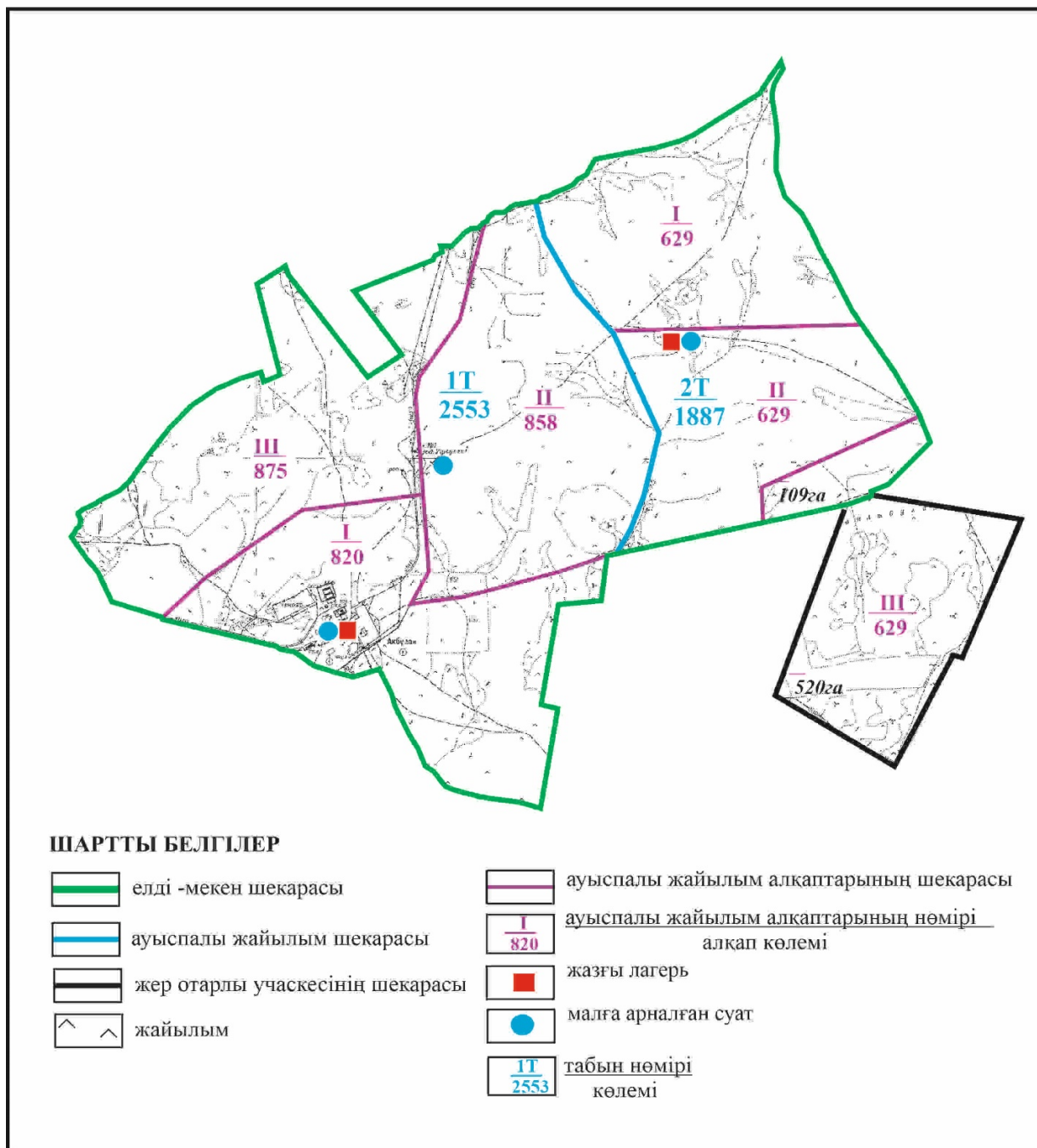
Қарқаралы аудандық мәслихатының  
 2024 жылғы 08 ақпандағы  
 № VIII-17/132 шешіміне  
 514 қосымша

**Қарқаралы ауданы Уғар ауылдық округі 520 га көлемі отарлы жер учаскесінің және 3920 га көлемі №2 алабарлық жер учаскесінің шекараларында Матақ ауылының жайылымдық инфрақұрылым объектілерінің, жайылым аландарының және сыртқы және ішкі шекаларының схемасы**



Қарқаралы аудандық мәслихатының  
2024 жылғы 08 ақпандағы  
№ VIII-17/132 шешіміне  
515 қосымша

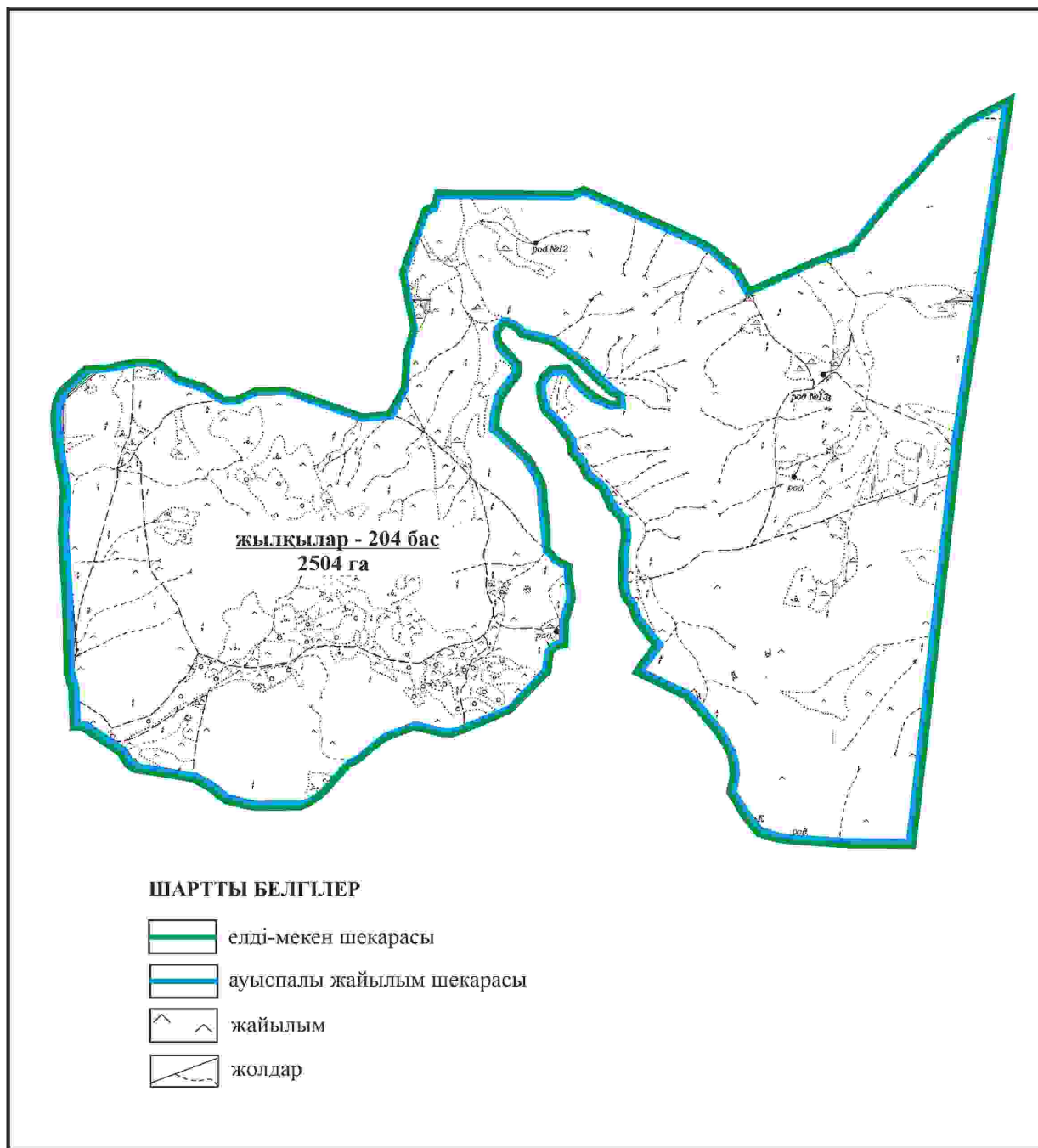
**Қарқаралы ауданы Матақ ауылдық округі 520 га көлемі отарлы жер учаскесінің және 3920 га көлемі №2 алабарлық жер учаскесінің шекараларында Матақ ауылының жайылым пайдаланушылардың су көздеріне қол жеткізу схемасы**



Қарқаралы аудандық мәслихатының  
2024 жылғы 08 ақпандағы  
№ VIII-17/132 шешіміне  
516 қосымша

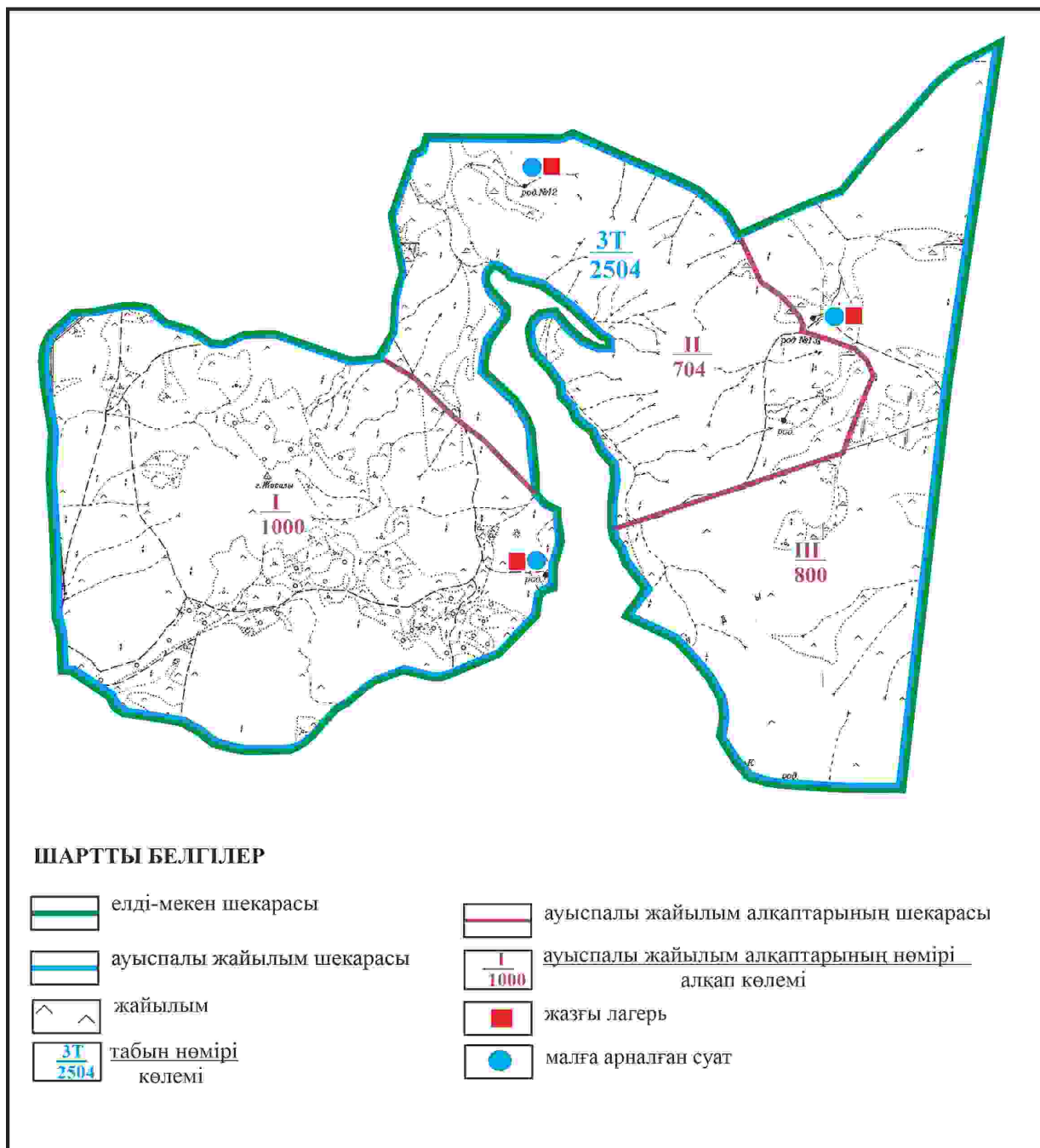
**Қарқаралы ауданы Угар ауылдық округі 2504 га көлемі №3 алабарлық жер учаскесінің шекараларында Матақ ауылының ауыл шаруашылығының мал басын орналастыру үшін жайылымдарды қайта бөлу схемасы**





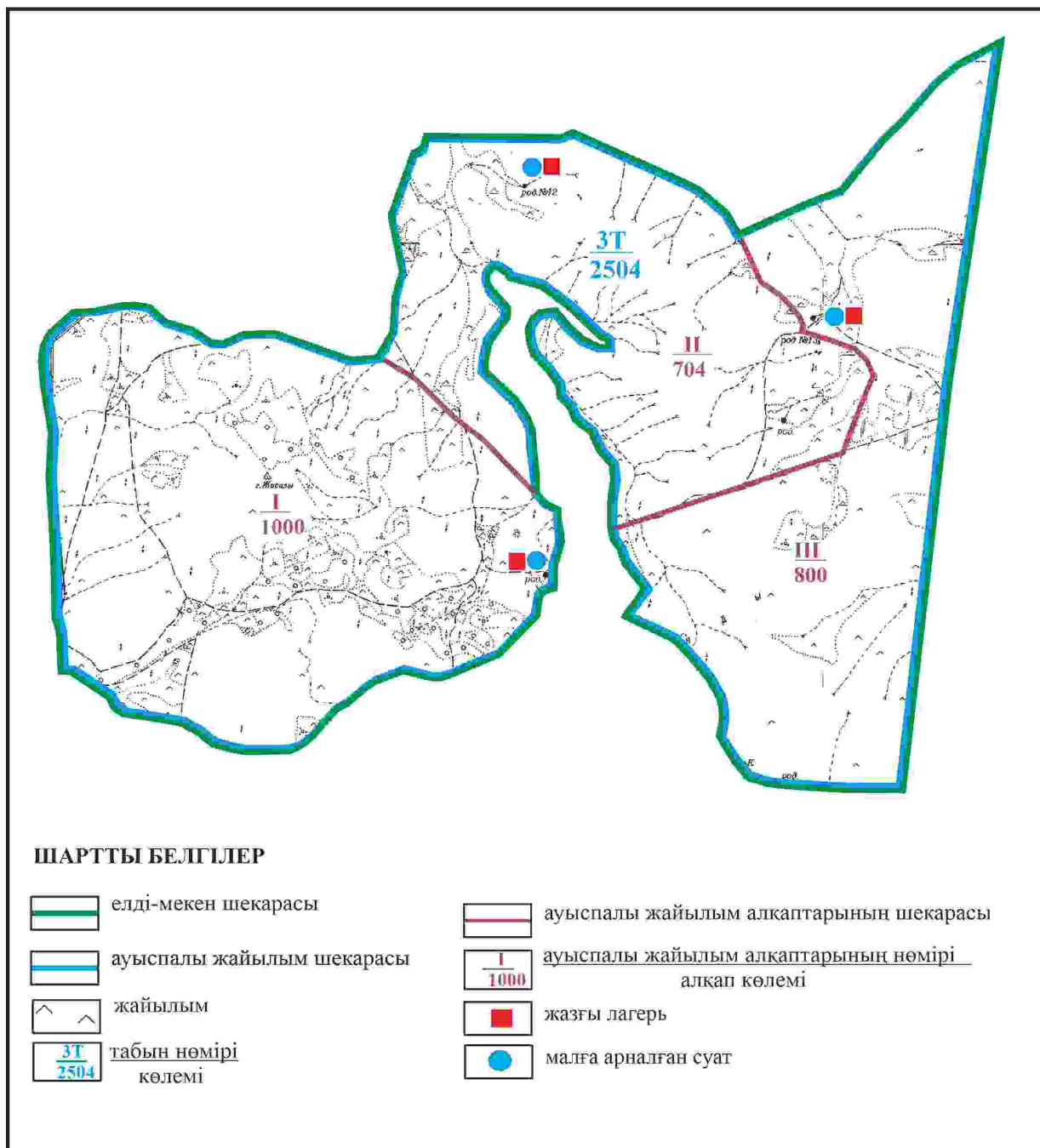
Қарқаралы аудандық мәслихатының  
2024 жылғы 08 ақпандағы  
№ VIII-17/132 шешіміне  
517 қосымша

**Қарқаралы ауданы Уғар ауылдық округі 2504 га көлемі №3 алабарлық жер учаскесінің шекараларында Матақ ауылының жайылымдық инфрақұрылым объектілерінің, жайылым аландарының және сыртқы және ішкі шекаларының схемасы**



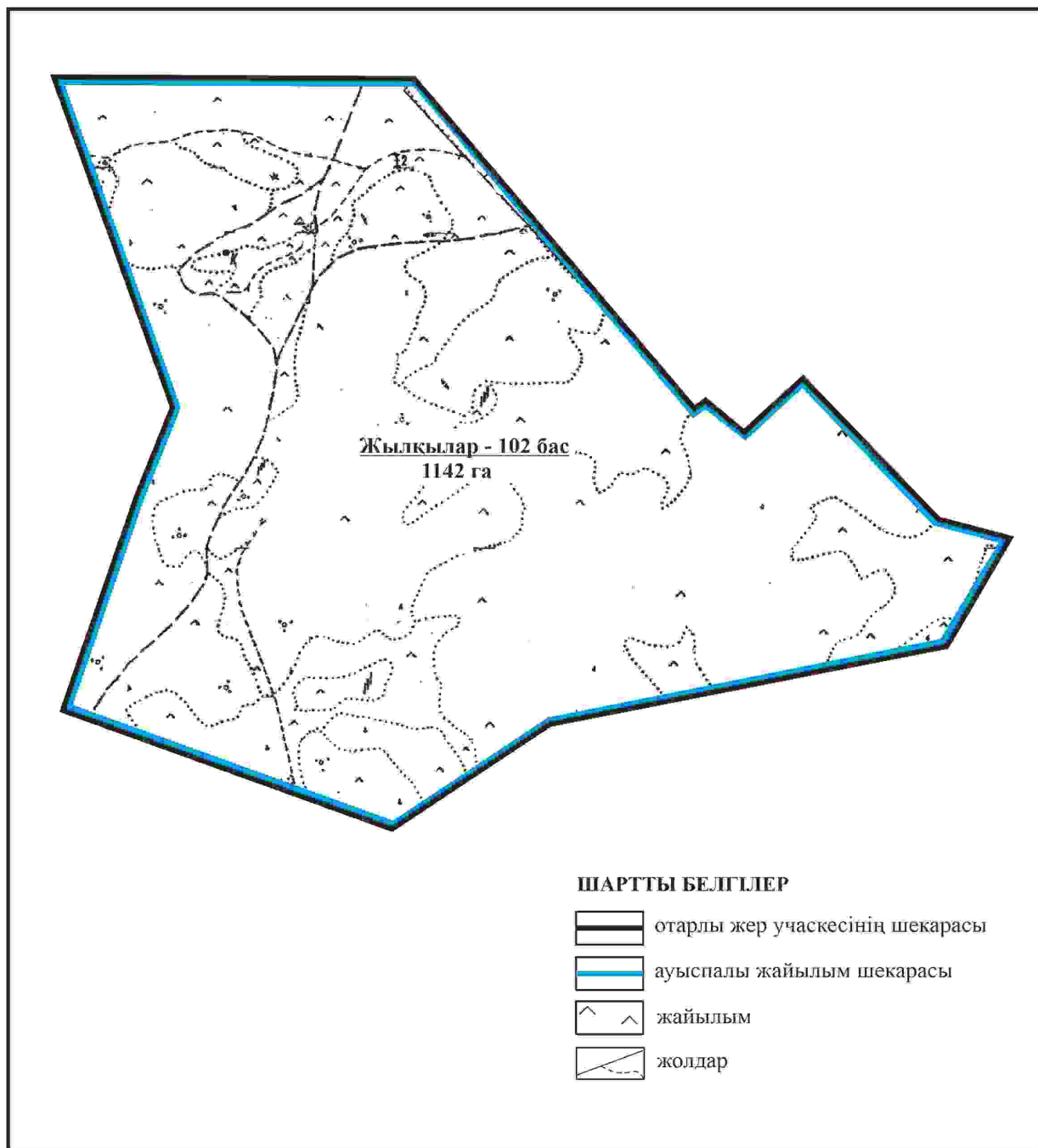
Қарқаралы аудандық мәслихатының  
2024 жылғы 08 ақпандағы  
№ VIII-17/132 шешіміне  
518 қосымша

**Қарқаралы ауданы Матақ ауылдық округі 2504 га көлемі №3 алабарлық жер учаскесінің шекараларында Матақ ауылының жайылым пайдаланушылардың су көздеріне қол жеткізу схемасы**



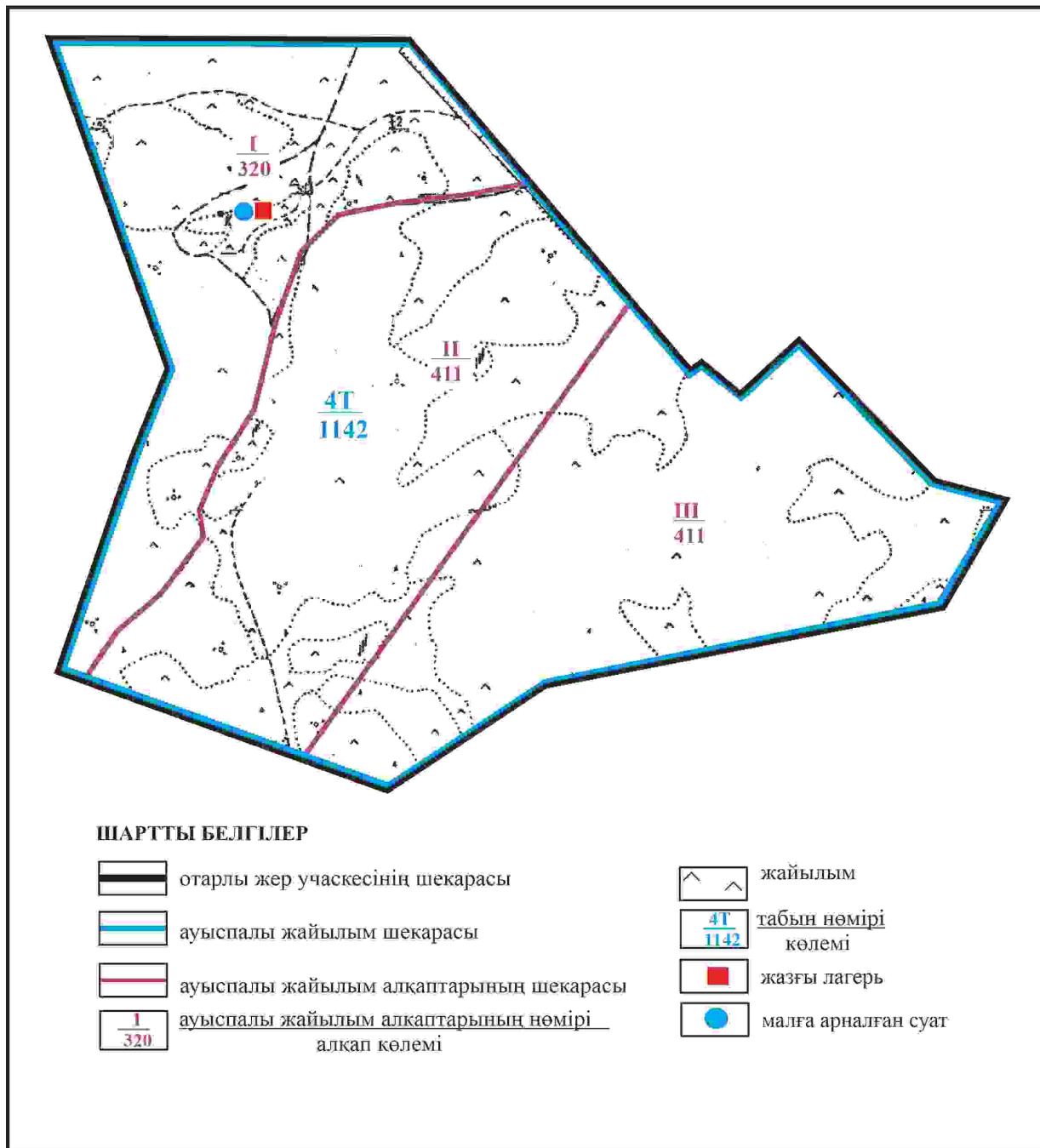
Қарқаралы аудандық мәслихатының  
2024 жылғы 08 ақпандағы  
№ VIII-17/132 шешіміне  
519 қосымша

**Қарқаралы ауданы Угар ауылдық округі 1142 га көлемі отарлы жер учаскесінің шекараларында Матақ ауылының ауыл шаруашылығы жануарларының мал басын орналастыру үшін жайылымдарды қайта бөлу схемасы**



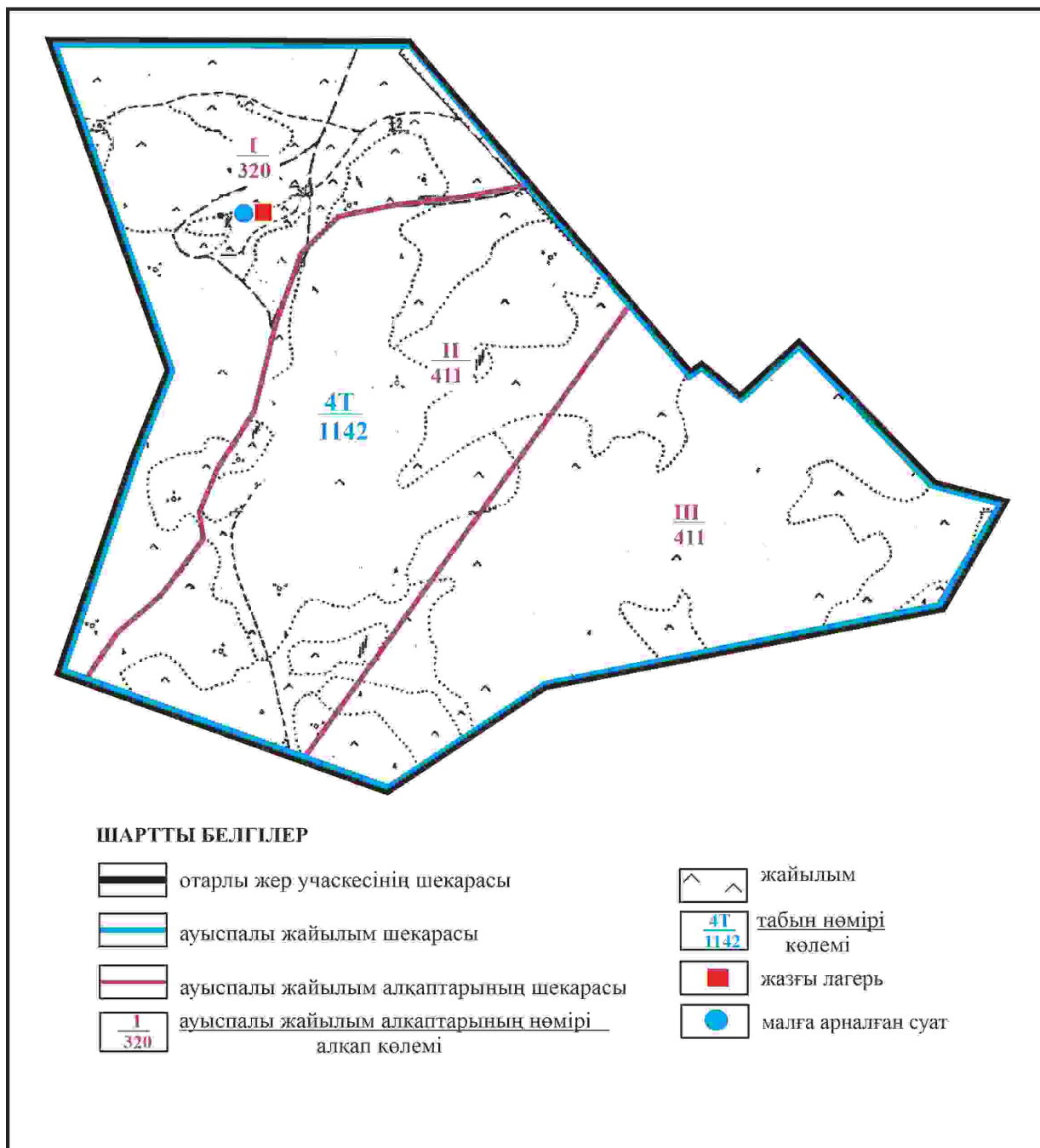
Қарқаралы аудандық мәслихатының  
2024 жылғы 08 ақпандағы  
№ VIII-17/132 шешіміне  
520 қосымша

**Қарқаралы ауданы Угар ауылдық округі 1142 га көлемі отарлы жер учаскесінің шекараларында Матақ ауылының жайылымдық инфрақұрылым объектілерінің, жайылым алаңдарының және сыртқы және ішкі шекаларының схемасы**



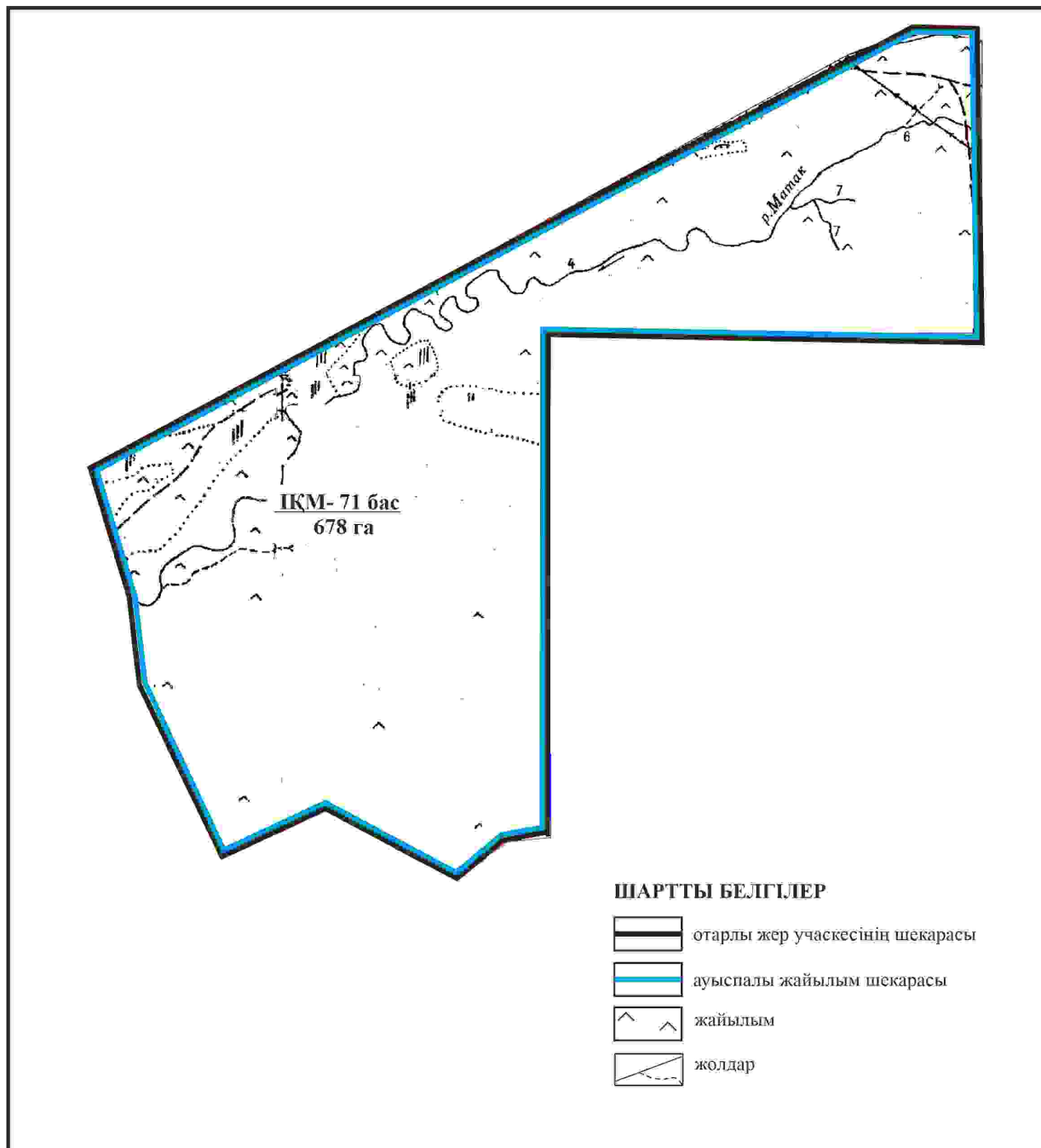
Қарқаралы аудандық мәслихатының  
2024 жылғы 08 ақпандағы  
№ VIII-17/132 шешіміне  
521 қосымша

**Қарқаралы ауданы Матақ ауылдық округі 1142 га көлемі отарлы жер учаскесінің шекараларында Матақ ауылының жайылым пайдаланушылардың су көздеріне қол жеткізу схемасы**



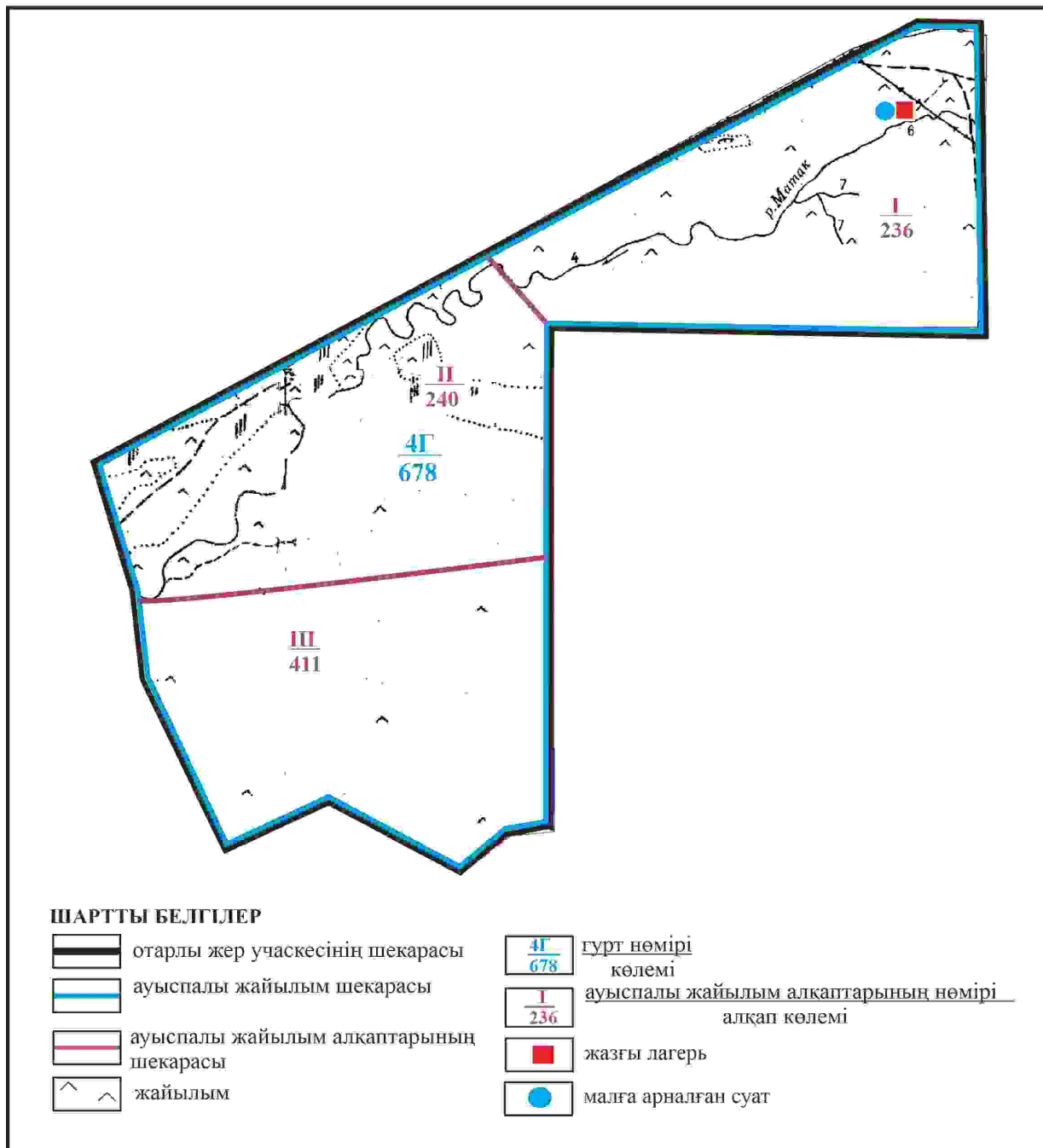
Қарқаралы аудандық мәслихатының  
2024 жылғы 08 ақпандағы  
№ VIII-17/132 шешіміне  
522 қосымша

**Қарқаралы ауданы Уғар ауылдық округі 678 га көлемі отарлы жер учаскесінің шекараларында Матақ ауылының ауыл шаруашылығы жануарларының мал басын орналастыру үшін жайылымдарды қайта бөлу схемасы**



Қарқаралы аудандық мәслихатының  
2024 жылғы 08 ақпандағы  
№ VIII-17/132 шешіміне  
523 қосымша

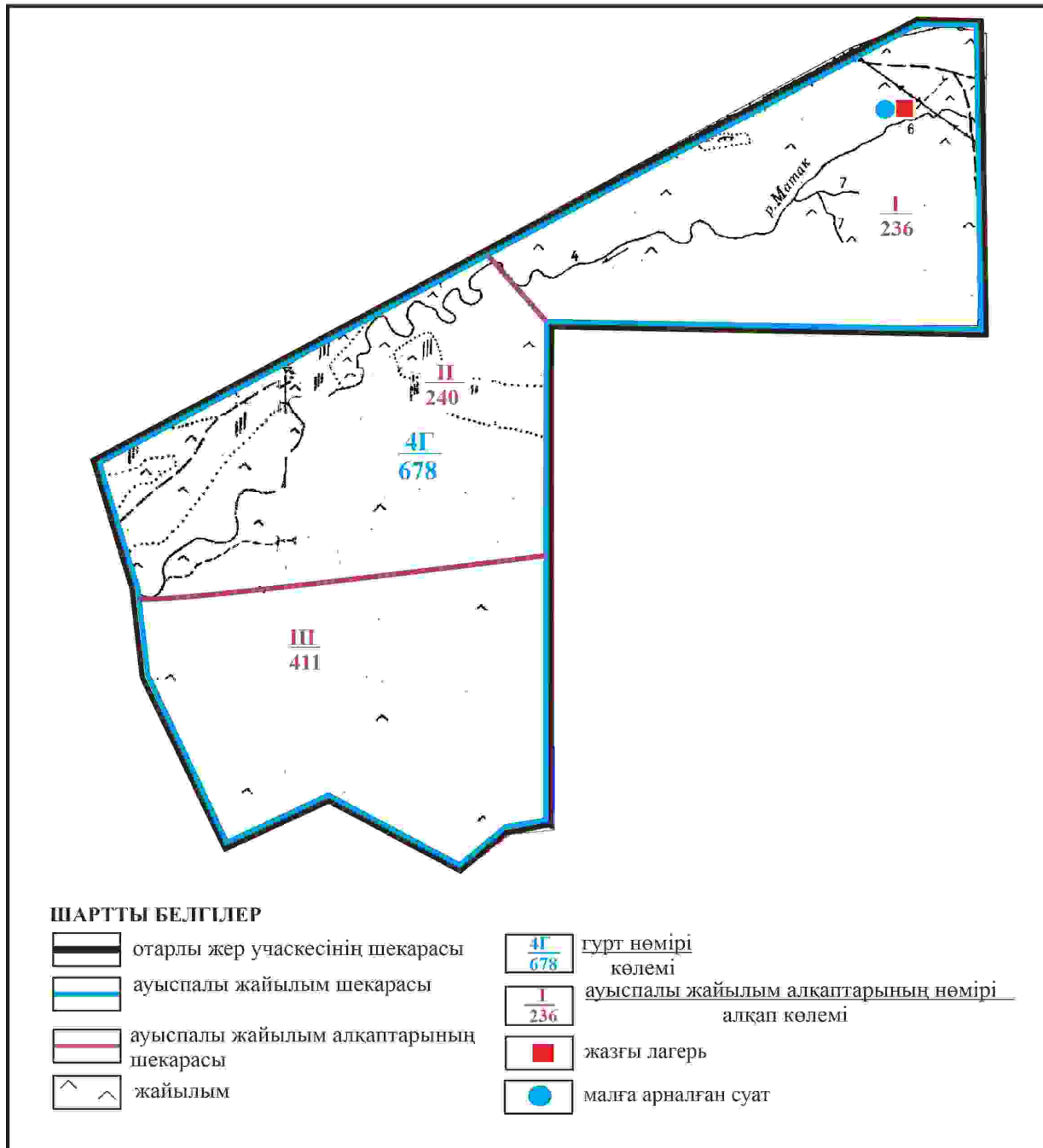
**Қарқаралы ауданы Угар ауылдық округі 678га көлемі отарлы жер учаскесінің шекараларында Матақ ауылының жайылымдық инфрақұрылым объектілерінің, жайылым аландарының және сыртқы және ішкі шекаларының схемасы**



Қарқаралы аудандық мәслихатының  
2024 жылғы 08 ақпандағы  
№ VIII-17/132 шешіміне  
524 қосымша

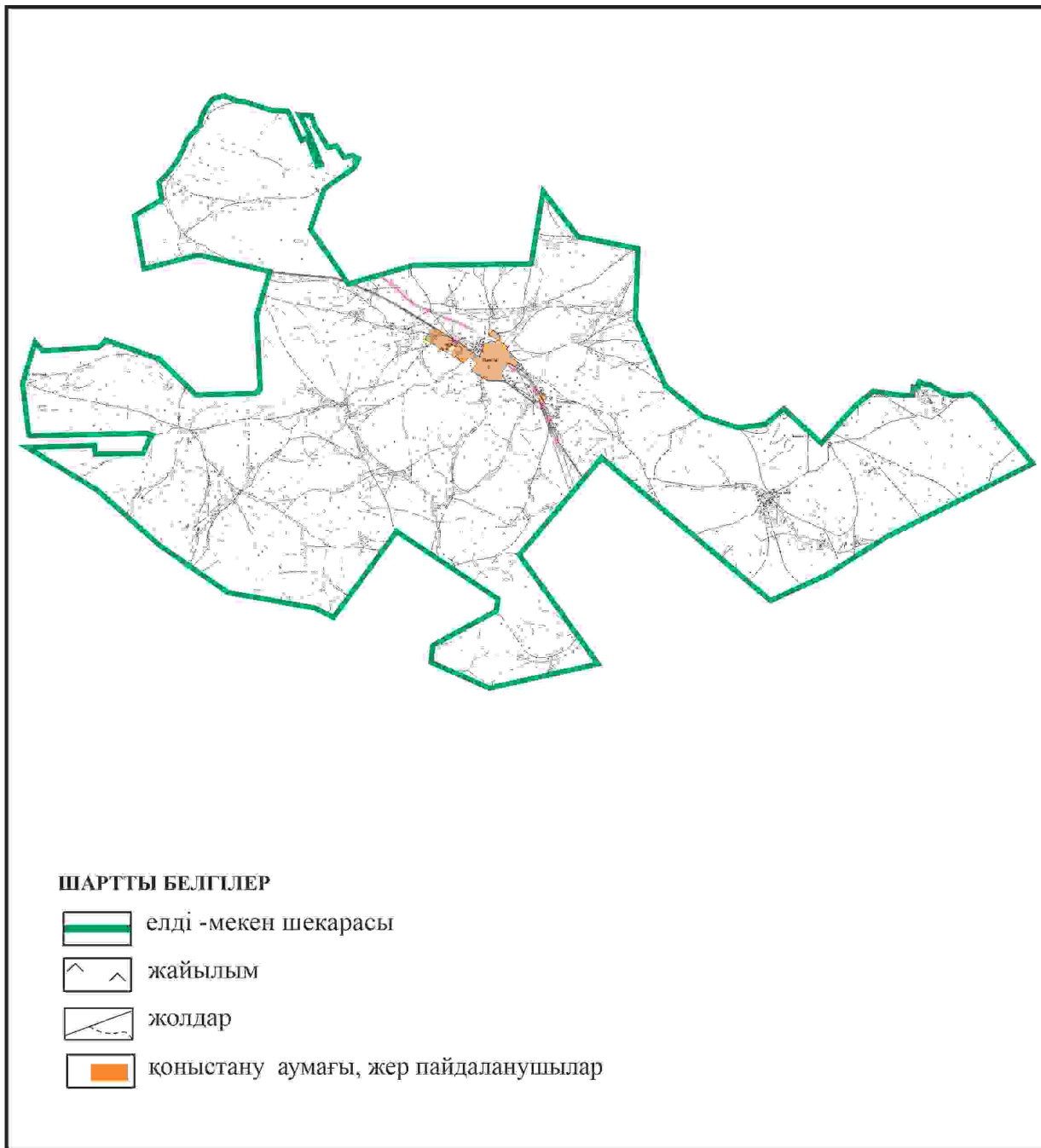
**Қарқаралы ауданы Матақ ауылдық округі 678 га көлемі отарлы жер учаскесінің шекараларында Матақ ауылының жайылым пайдаланушылардың су көздеріне қол жеткізу схемасы**





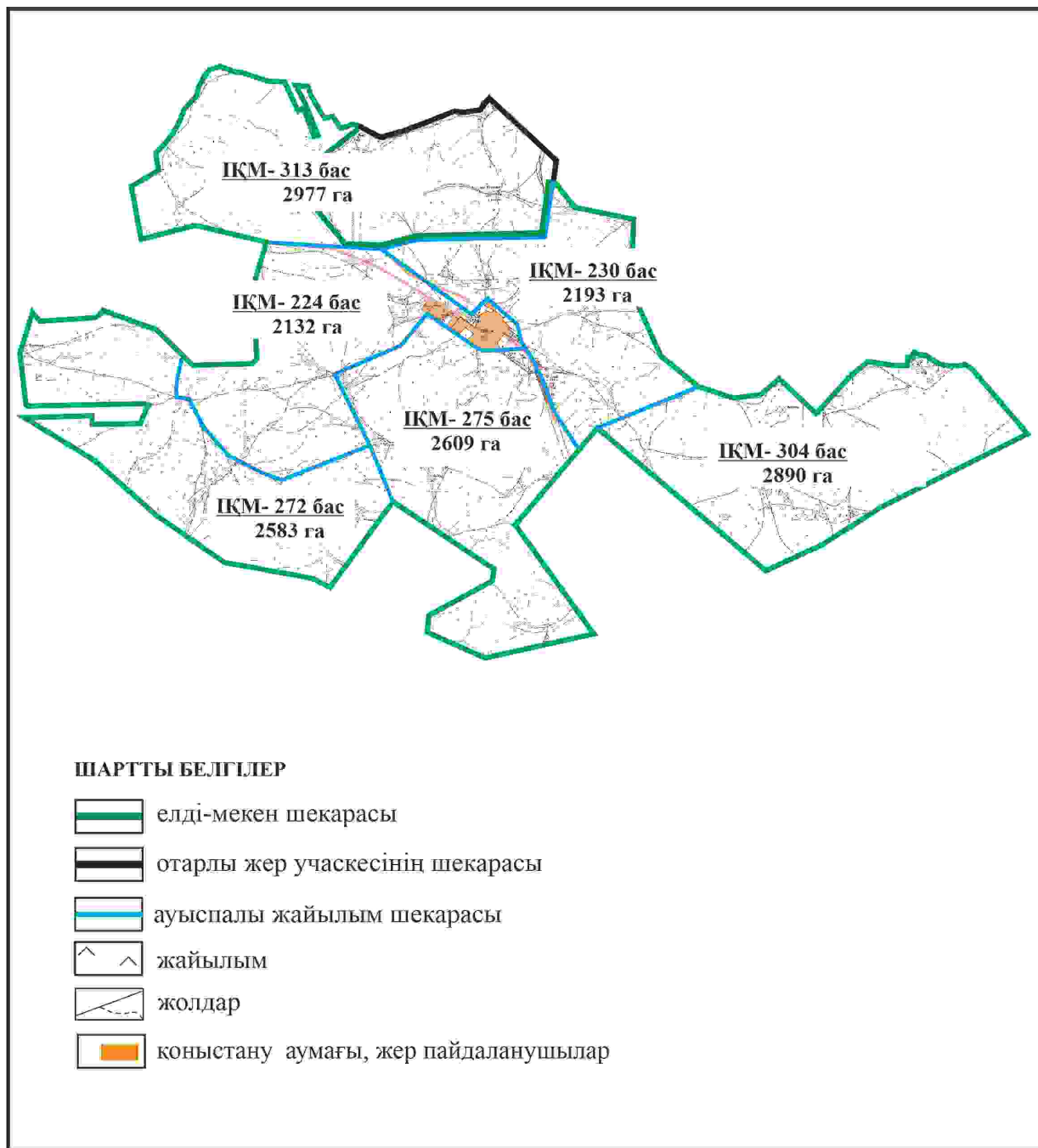
Қарқаралы аудандық мәслихатының  
2024 жылғы 08 ақпандағы  
№ VIII-17/132 шешіміне  
525 қосымша

**Қарқаралы ауданы Шарықты ауылдық округі Теректі ауылының аумағындағы жер учаскелерінің меншік иеленушілері мен жер пайдаланушылардың жайлымдарын орналастыру схемасы**



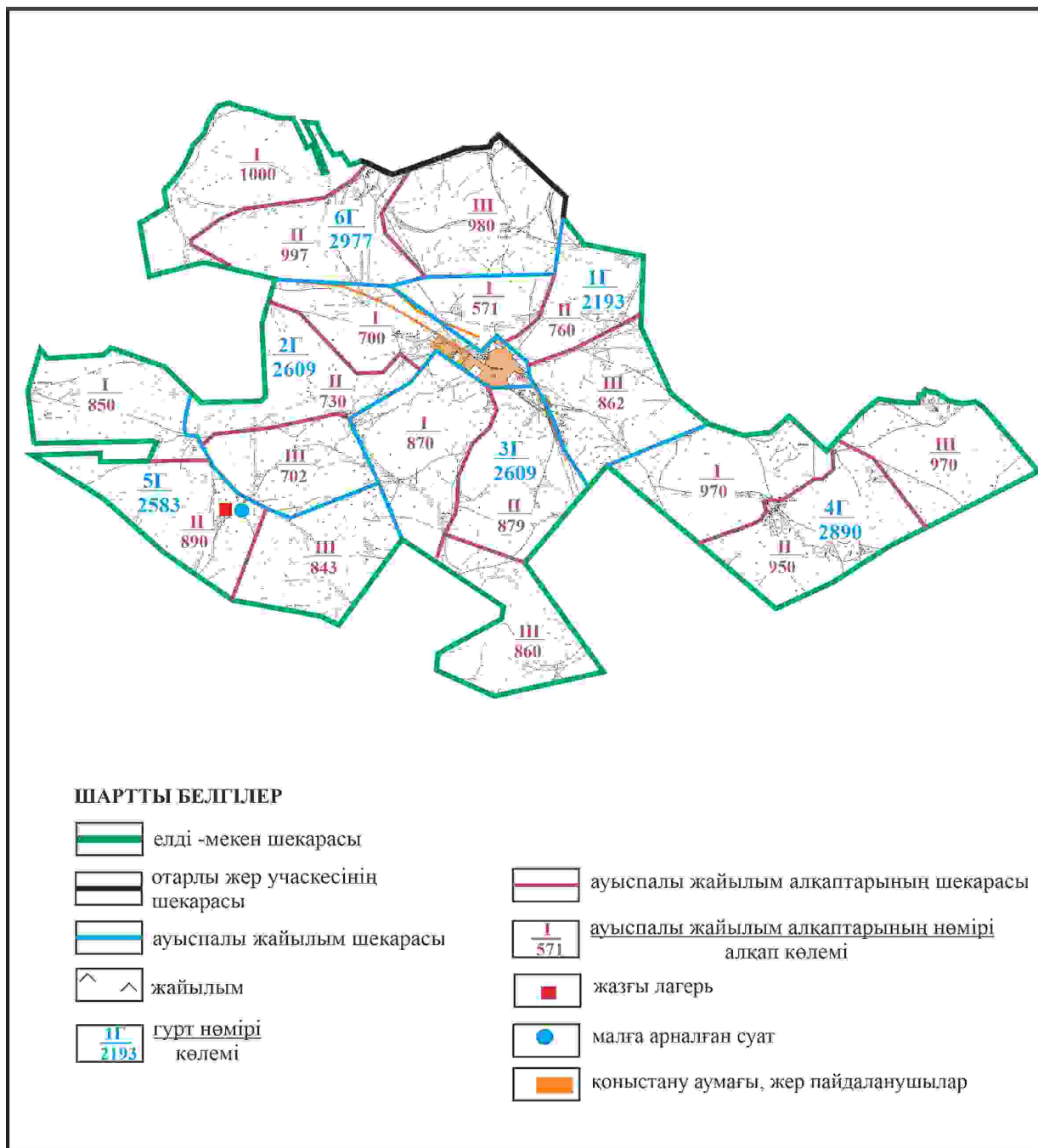
Қарқаралы аудандық мәслихатының  
2024 жылғы 08 ақпандағы  
№ VIII-17/132 шешіміне  
526 қосымша

**Қарқаралы ауданы Шарықты ауылдық округі Теректі ауылының шекараларында ауыл  
паруашылығы жануарларының мал басын орналастыру үшін жайылымдарды қайта бөлу  
схемасы**



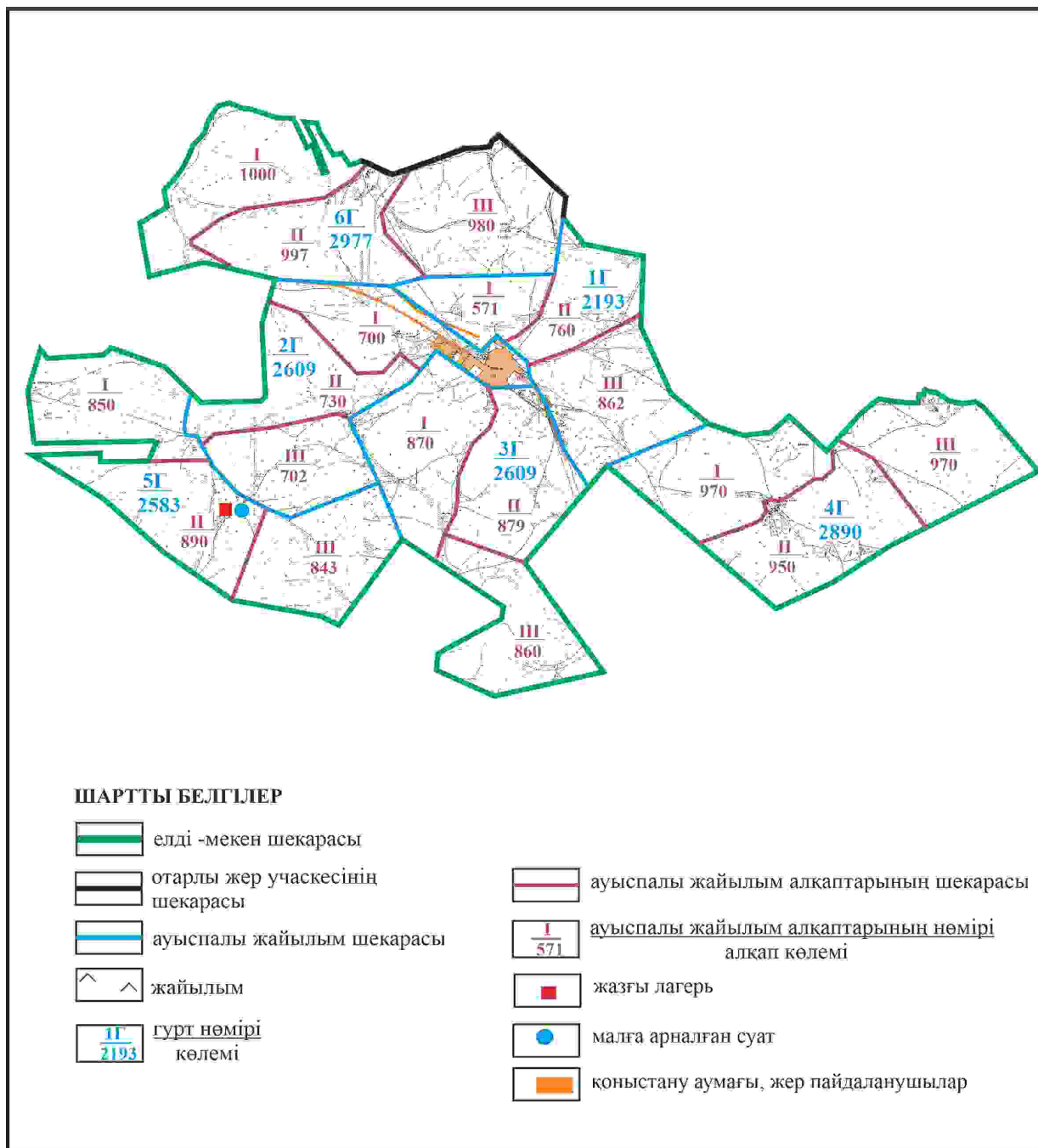
Қарқаралы аудандық мәслихатының  
 2024 жылғы 08 ақпандағы  
 № VIII-17/132 шешіміне  
 527 қосымша

**Қарқаралы ауданы Шарықты ауылдық округі Теректі ауылының шекараларында жайылымдық инфрақұрылым объектілерінің, жайылым аландарының және сыртқы және ішкі шекаларының схемасы**



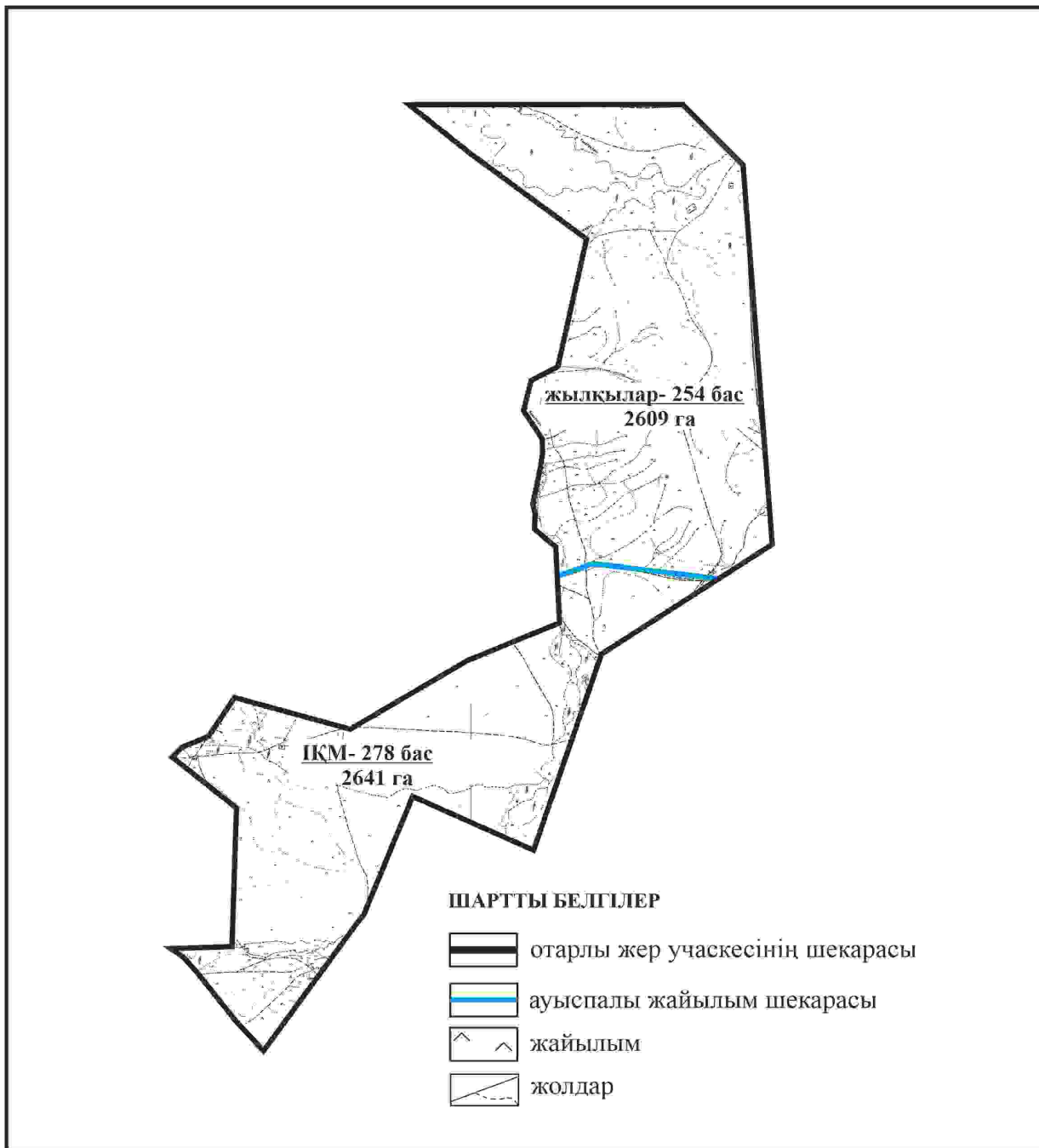
Қарқаралы аудандық мәслихатының  
 2024 жылғы 08 ақпандағы  
 № VIII-17/132 шешіміне  
 528 қосымша

**Қарқаралы ауданы Шарықты ауылдық округі Теректі ауылының шекараларында жайылым пайдаланушылардың су көздеріне қол жеткізу схемасы**



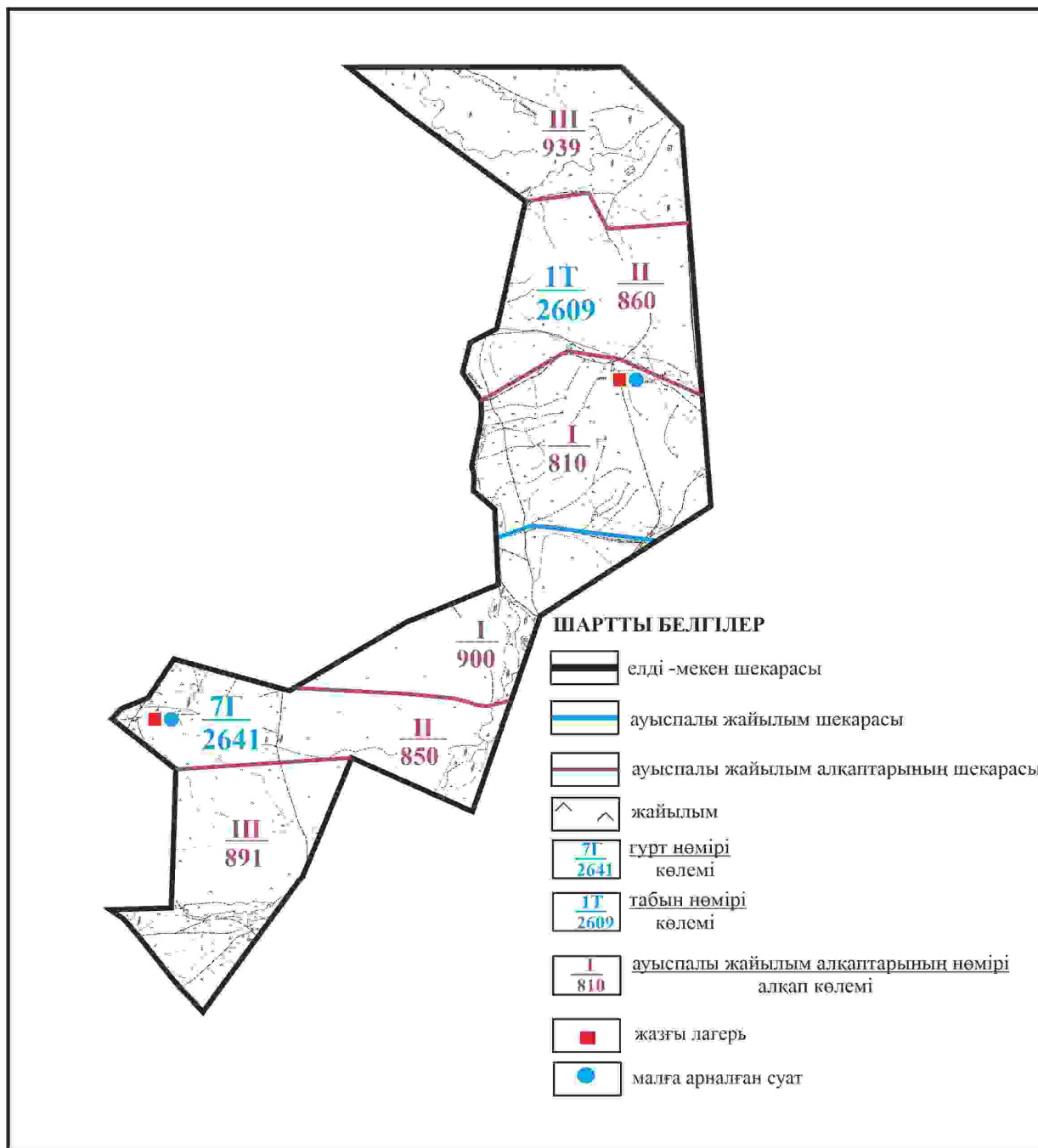
Қарқаралы аудандық мәслихатының  
 2024 жылғы 08 ақпандағы  
 № VIII-17/132 шешіміне  
 529 қосымша

**Қарқаралы ауданы Шарықты ауылдық округі 5250 га көлемі отарлы жер учаскесінің шекараларында Теректі ауылының ауыл шаруашылығы жануарларының мал басын орналастыру үшін жайылымдарды қайта бөлу схемасы**



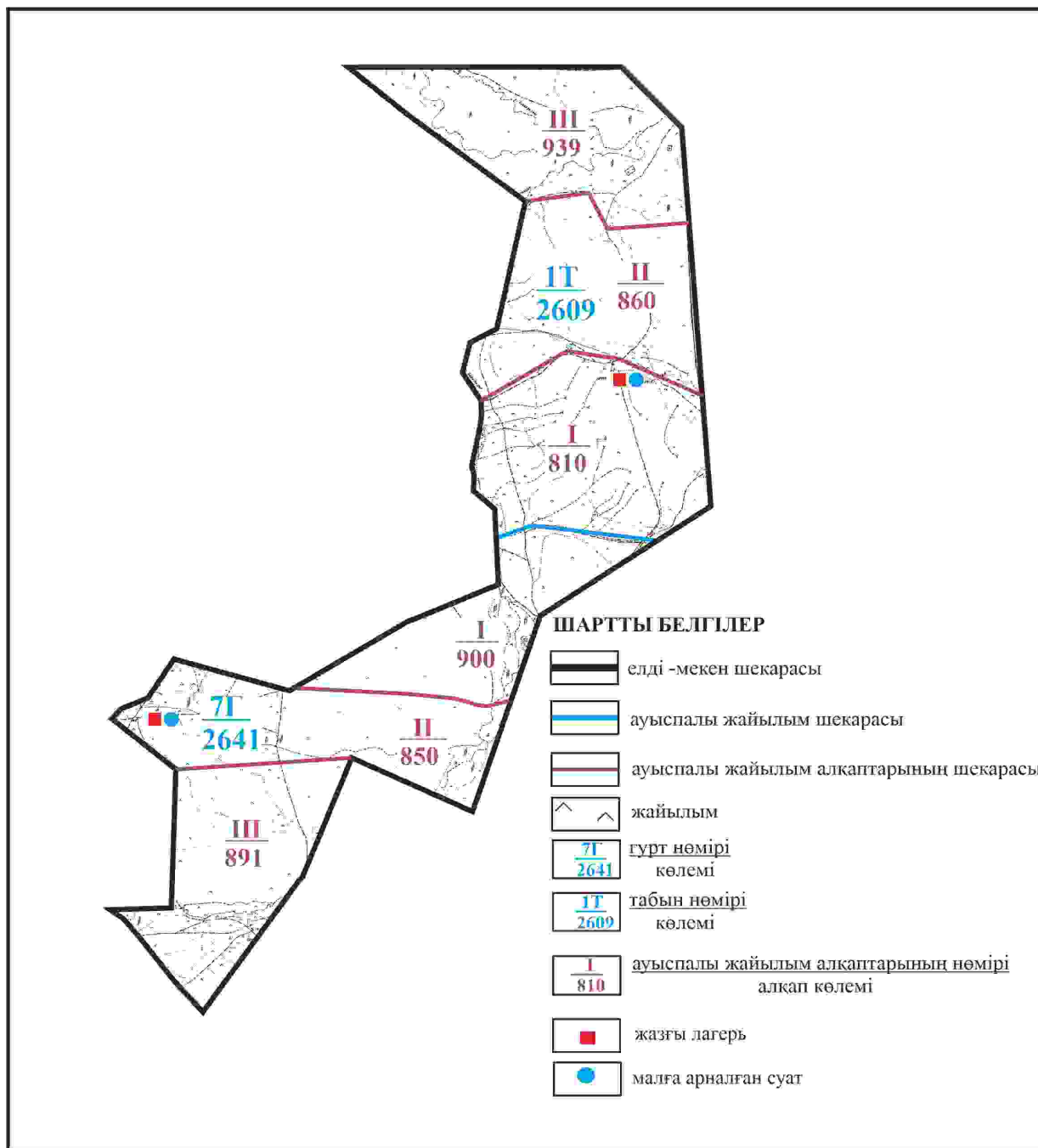
Қарқаралы аудандық мәслихатының  
2024 жылғы 08 ақпандағы  
№ VIII-17/132 шешіміне  
530 қосымша

**Қарқаралы ауданы Шарықты ауылдық округі 5250 га көлемі отарлы жер учаскесінің шекараларында Теректі ауылының жайылымдық инфрақұрылым объектілерінің, жайылым аландарының және сыртқы және ішкі шекараларының схемасы**



Қарқаралы аудандық мәслихатының  
2024 жылғы 08 ақпандағы  
№ VIII-17/132 шешіміне  
531 қосымша

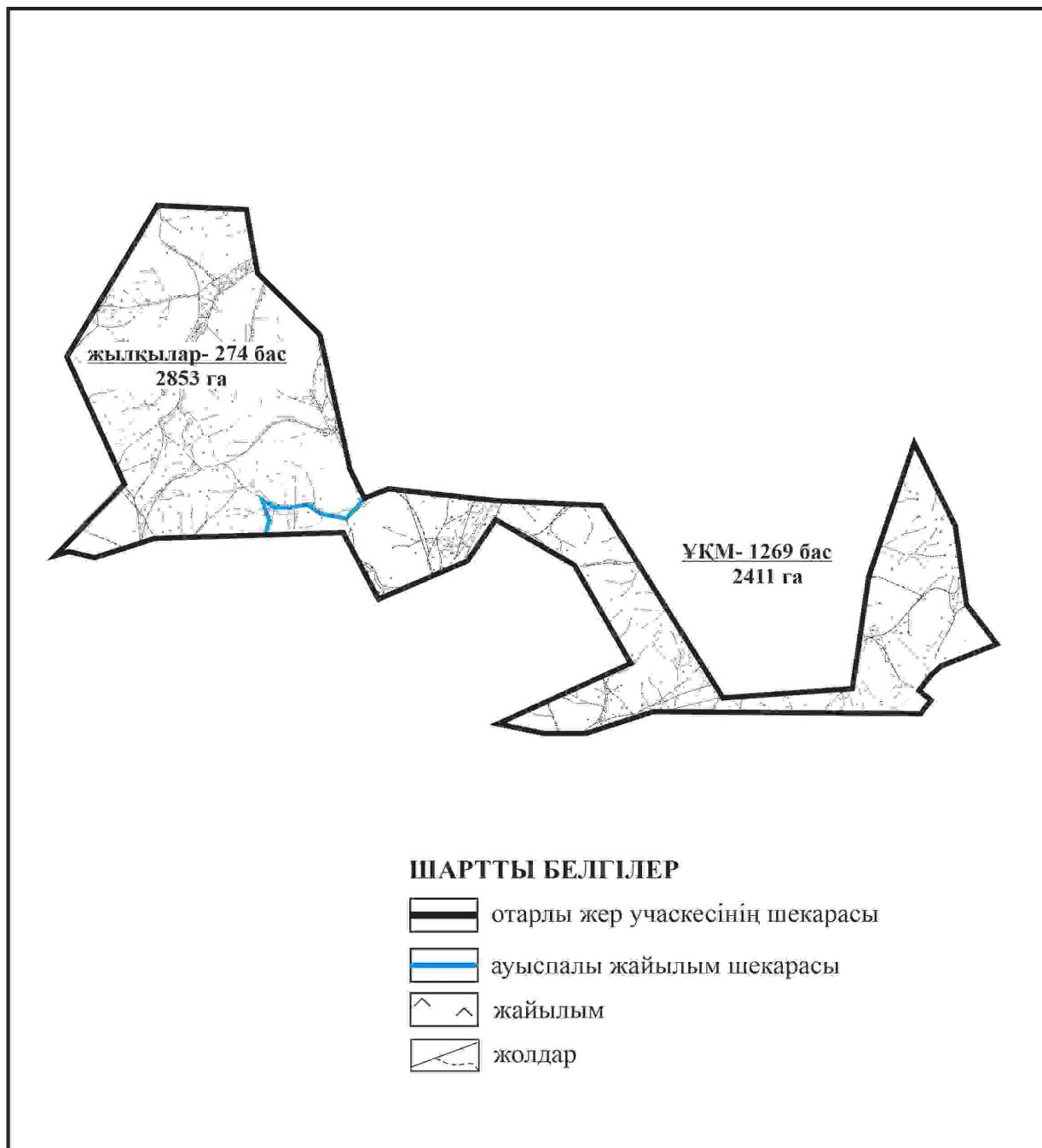
**Қарқаралы ауданы Шарықты ауылдық округі 5250 га көлемі отарлы жер учаскесінің шекараларында Теректі ауылының жайылым пайдаланушылардың су көздеріне қол жеткізу схемасы**



Қарқаралы аудандық мәслихатының  
 2024 жылғы 08 ақпандағы  
 № VIII-17/132 шешіміне  
 532 қосымша

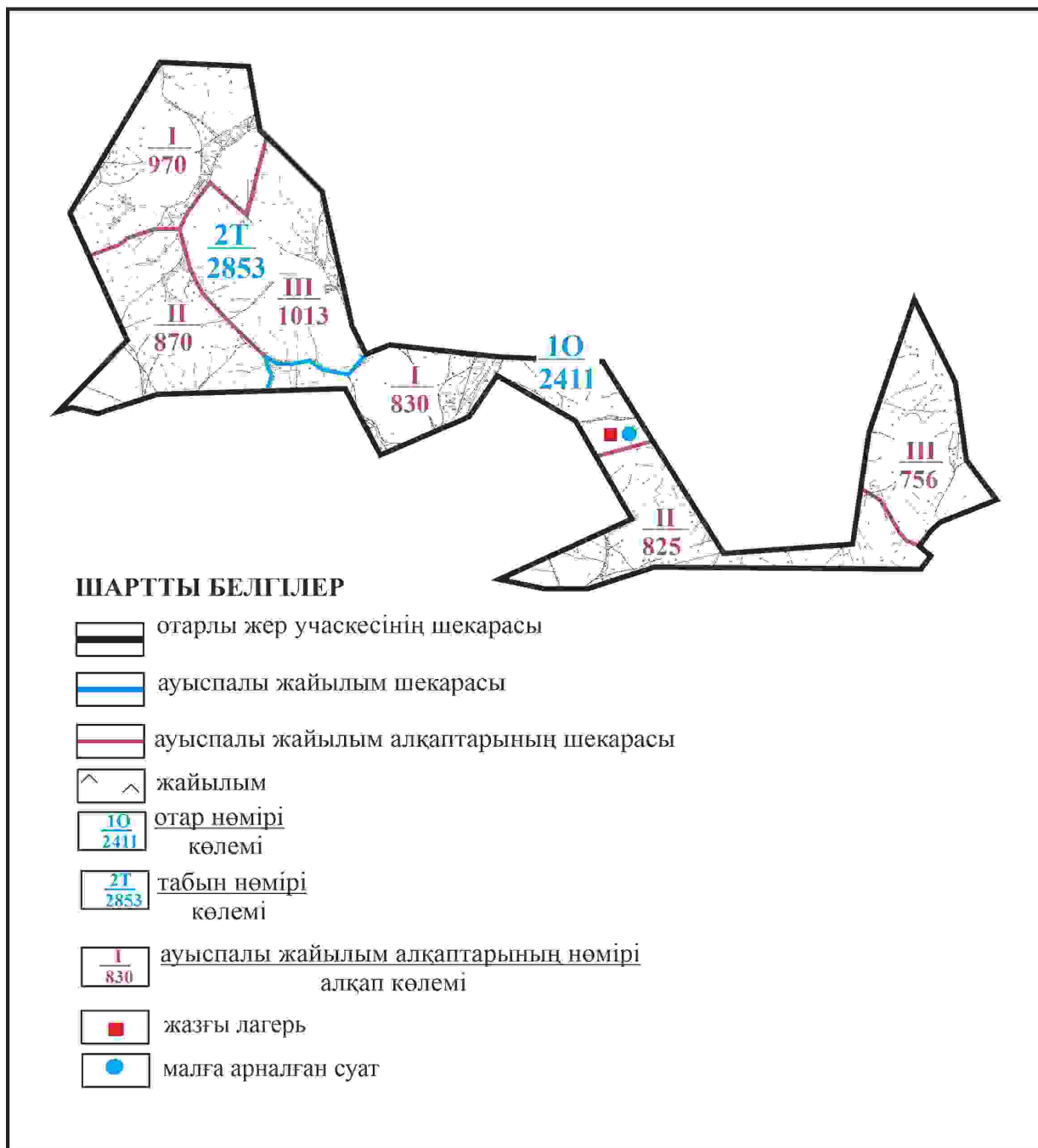
**Қарқаралы ауданы Шарықты ауылдық округі 5264 га көлемі отарлы жер учаскесінің шекараларында Теректі ауылының ауыл шаруашылығы жануарларының мал басын орналастыру үшін жайылымдарды қайта бөлу схемасы**





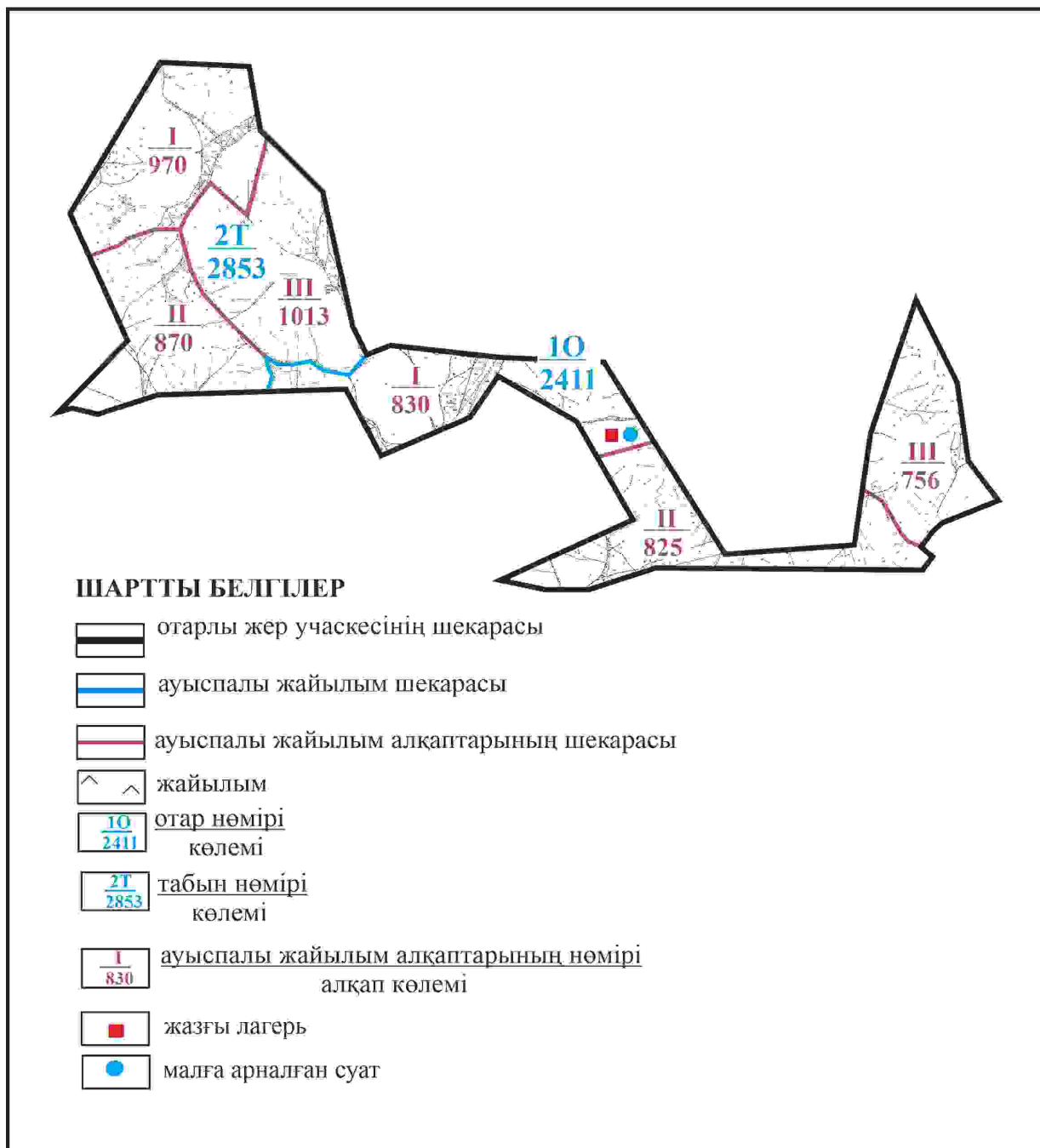
Қарқаралы аудандық мәслихатының  
2024 жылғы 08 ақпандағы  
№ VIII-17/132 шешіміне  
533 қосымша

**Қарқаралы ауданы Шарықты ауылдық округі 5264 га көлемі отарлы жер учаскесінің шекараларында Теректі ауылының жайылымдық инфрақұрылым объектілерінің, жайылым аландарының және сыртқы және ішкі шекараларының схемасы**



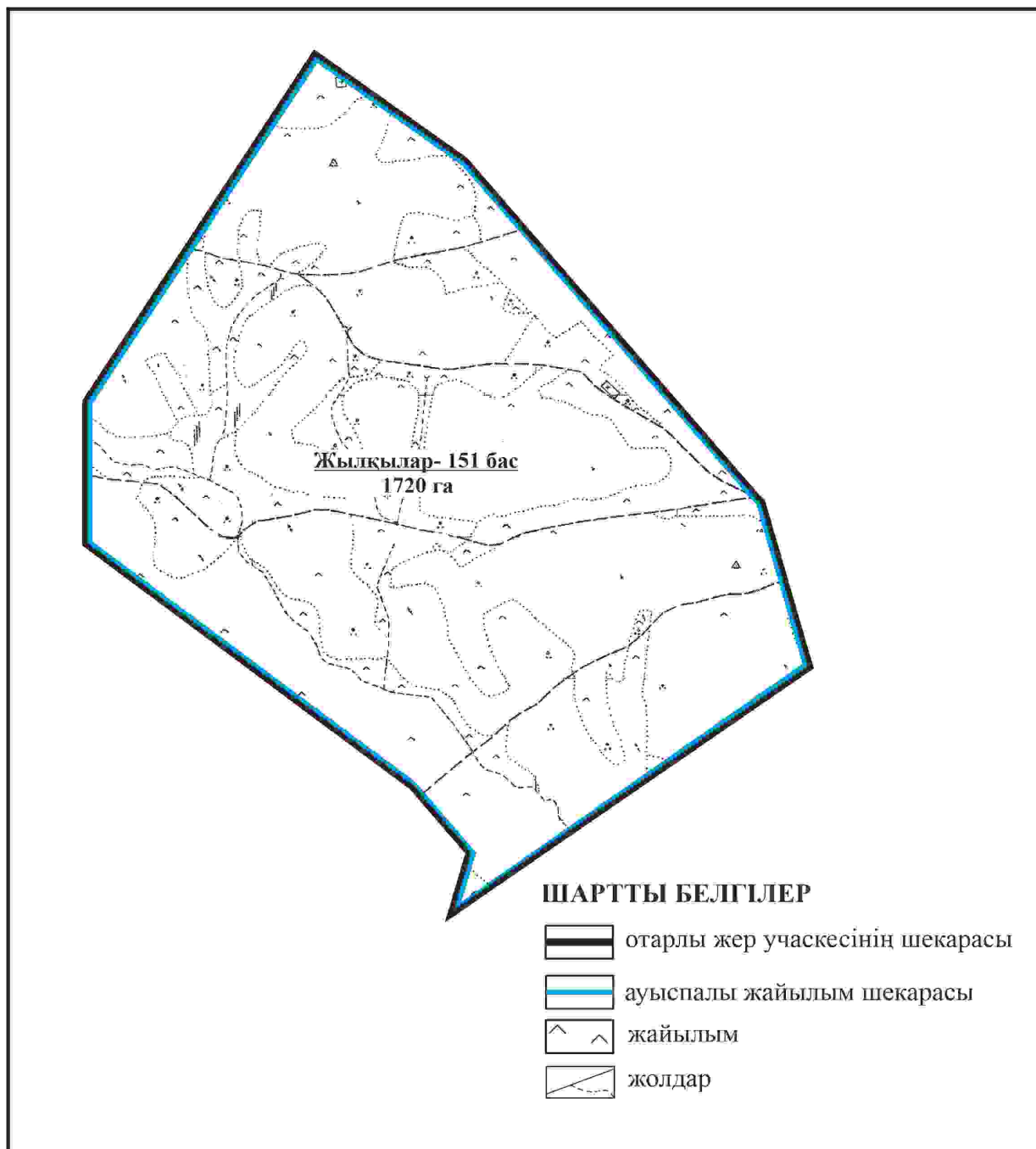
Қарқаралы аудандық мәслихатының  
2024 жылғы 08 ақпандағы  
№ VIII-17/132 шешіміне  
534 қосымша

**Қарқаралы ауданы Шарықты ауылдық округі 5264 га көлемі отарлы жер учаскесінің шекараларында Теректі ауылының жайылым пайдаланушылардың су көздеріне қол жеткізу схемасы**



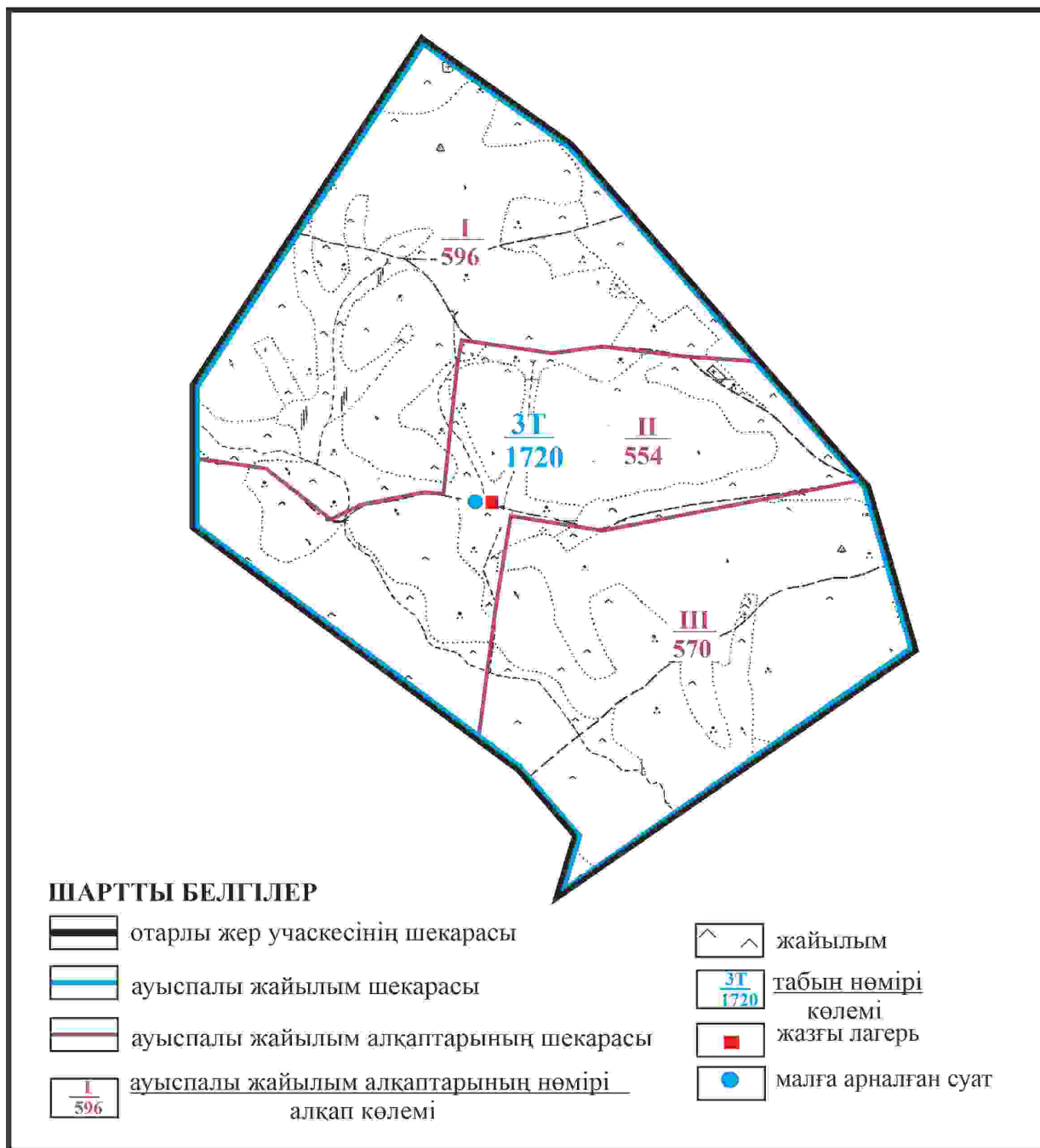
Қарқаралы аудандық мәслихатының  
2024 жылғы 08 ақпандағы  
№ VIII-17/132 шешіміне  
535 қосымша

**Қарқаралы ауданы Шарықты ауылдық округі 1720 га көлемі отарлы жер учаскесінің шекараларында Теректі ауылының ауыл шаруашылығы жануарларының мал басын орналастыру үшін жайылымдарды қайта бөлу схемасы**



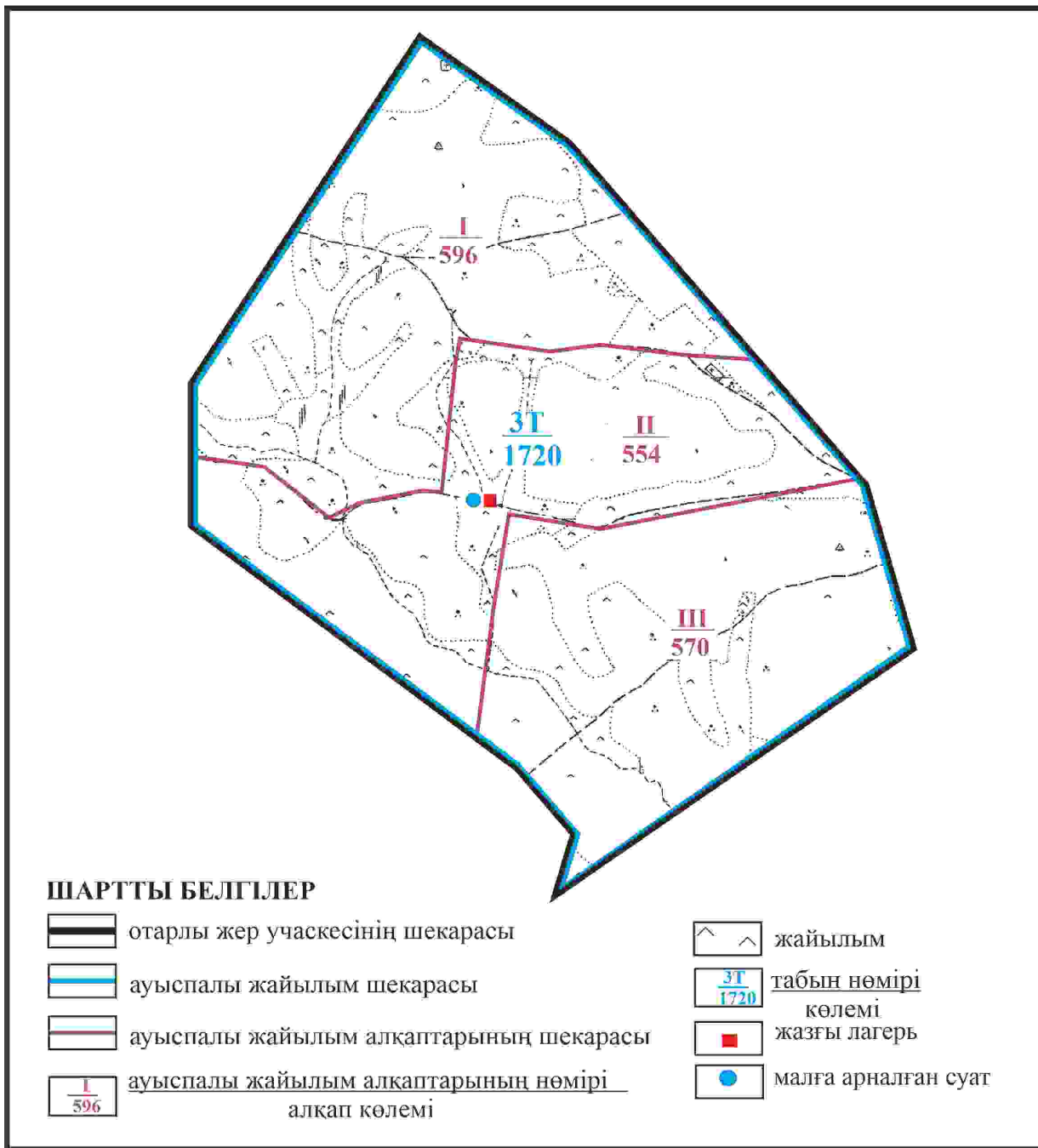
Қарқаралы аудандық мәслихатының  
2024 жылғы 08 ақпандағы  
№ VIII-17/132 шешіміне  
536 қосымша

**Қарқаралы ауданы Шарықты ауылдық округі 1720 га көлемі отарлы жер учаскесінің шекараларында Теректі ауылының жайылымдық инфрақұрылым объектілерінің, жайылым аландарының және сыртқы және ішкі шекаларының схемасы**



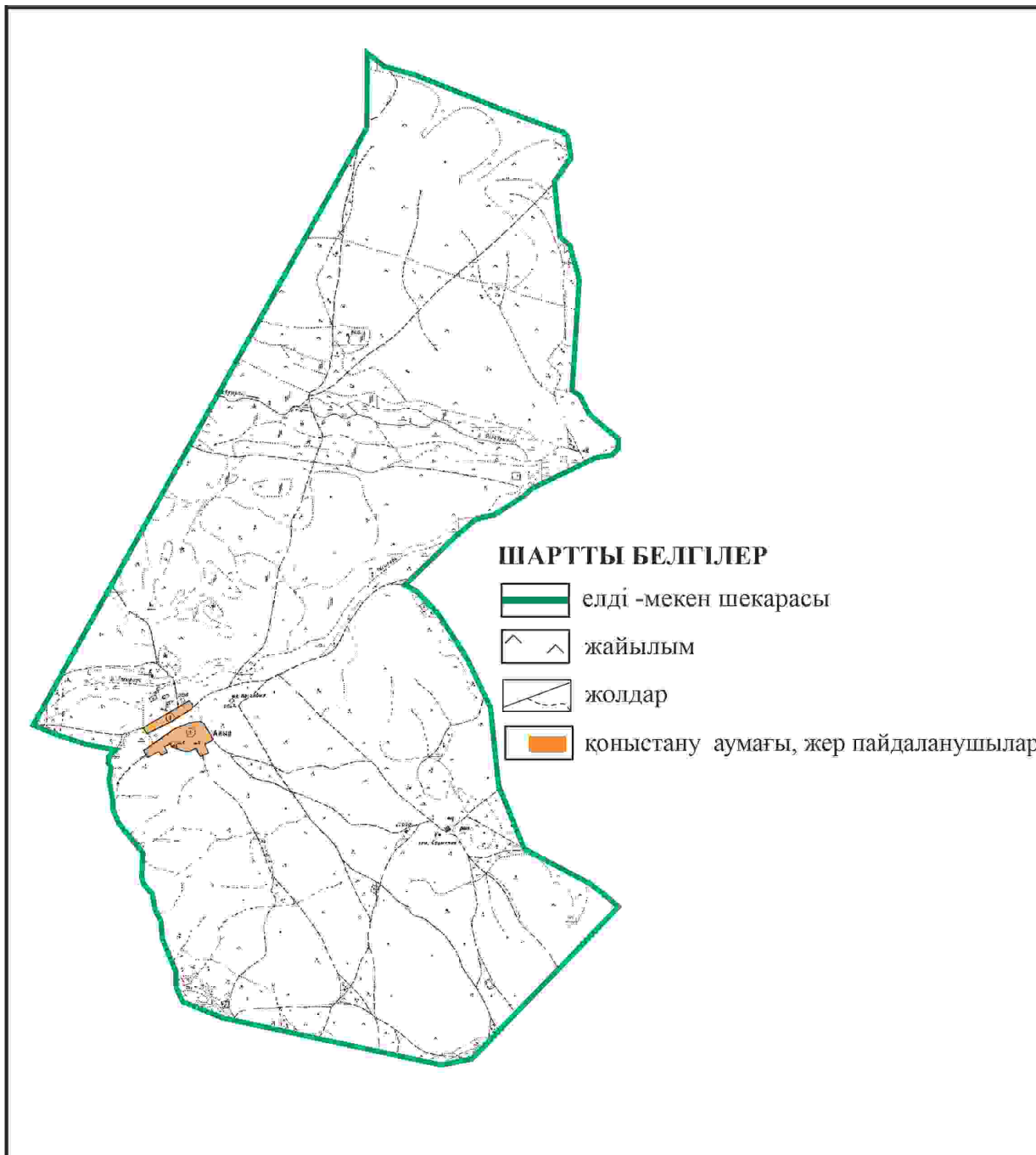
Қарқаралы аудандық мәслихатының  
2024 жылғы 08 ақпандағы  
№ VIII-17/132 шешіміне  
537 қосымша

**Қарқаралы ауданы Шарықты ауылдық округі 1720 га көлемі отарлы жер учаскесінің шекараларында Теректі ауылының жайылым пайдаланушылардың су көздеріне қол жеткізу схемасы**



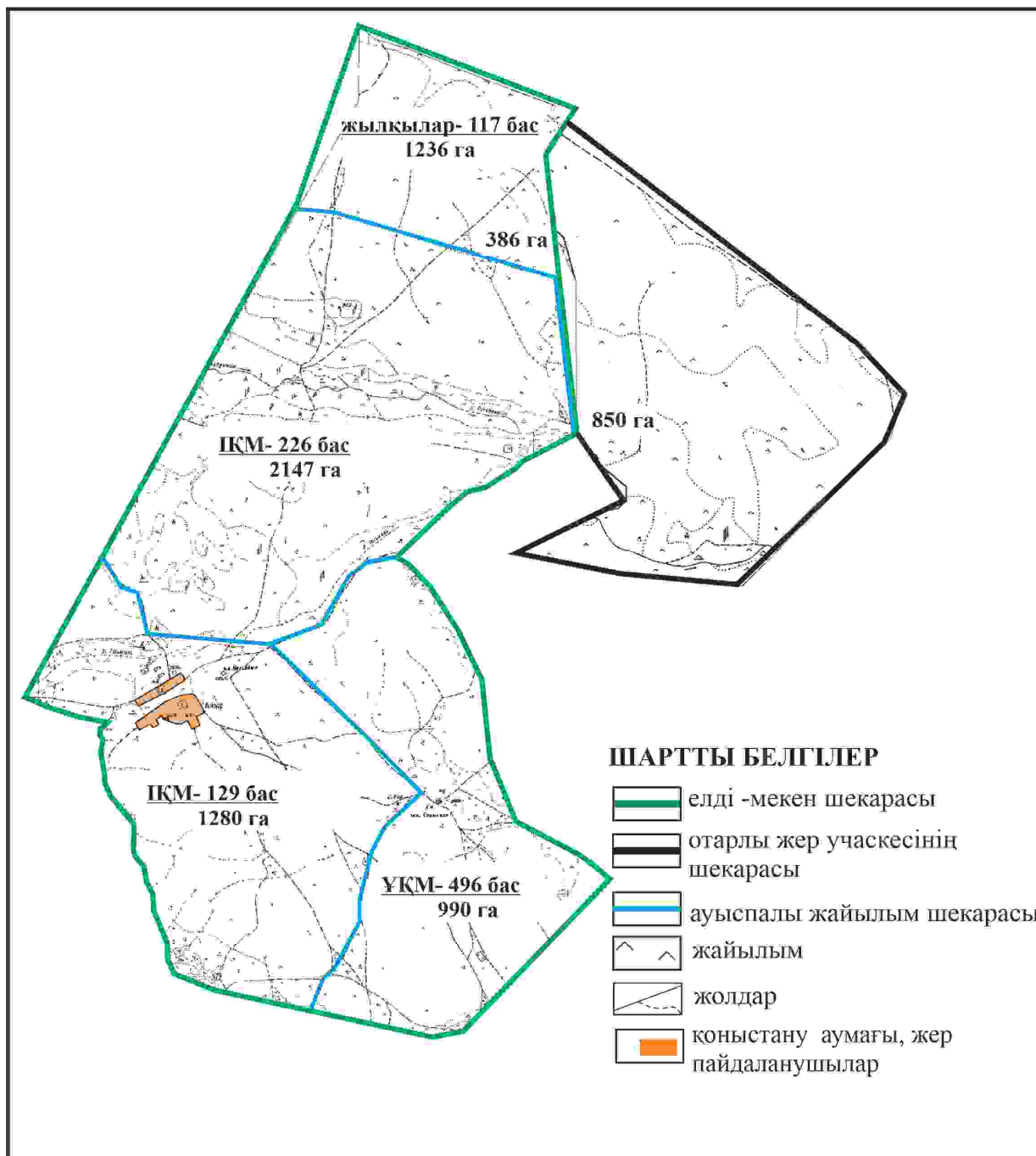
Қарқаралы аудандық мәслихатының  
2024 жылғы 08 ақпандағы  
№ VIII-17/132 шешіміне  
538 қосымша

**Қарқаралы ауданы Шарықты ауылдық округі Айыр ауылының аумағындағы жер учаскелерінің меншік иеленушілері мен жер пайдаланушылардың жайлымдарын орналастыру схемасы**



Қарқаралы аудандық мәслихатының  
2024 жылғы 08 ақпандағы  
№ VIII-17/132 шешіміне  
539 қосымша

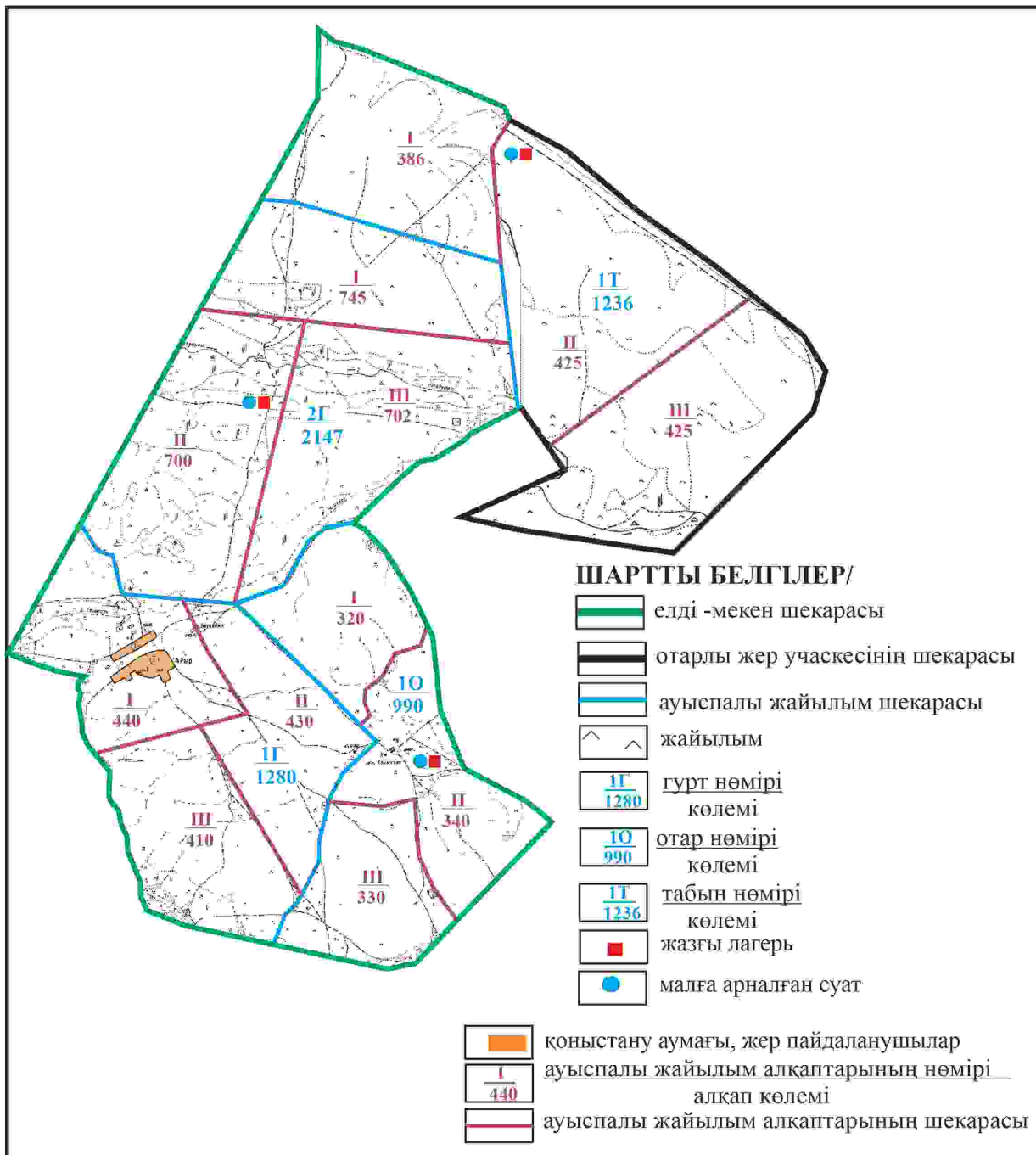
**Қарқаралы ауданы Шарықты ауылдық округі Айыр ауылының шекараларында ауыл  
паруашылығы жануарларының мал басын орналастыру үшін жайылымдарды қайта бөлу  
схемасы**



Қарқаралы аудандық мәслихатының  
 2024 жылғы 08 ақпандағы  
 № VIII-17/132 шешіміне  
 540 қосымша

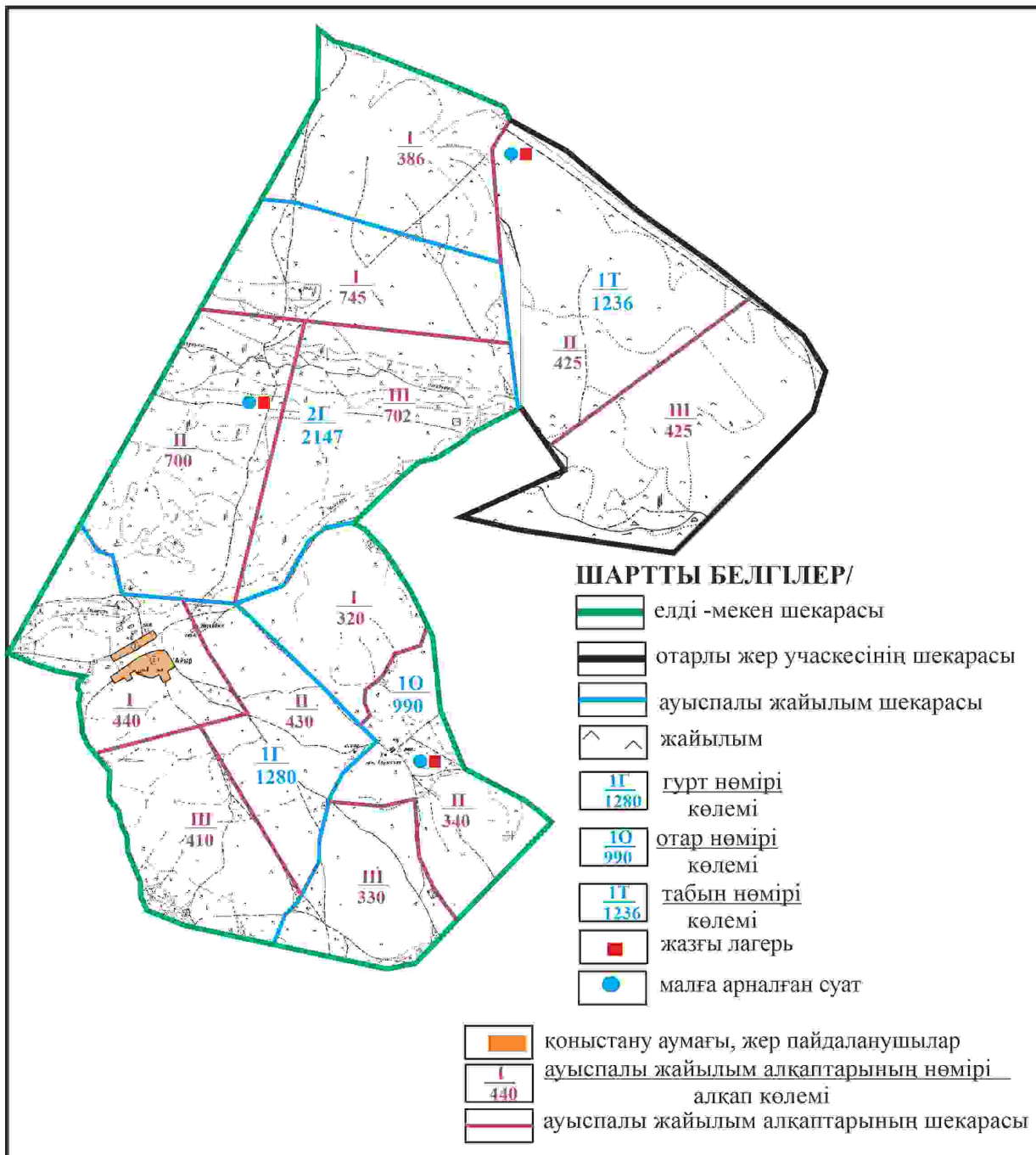
**Қарқаралы ауданы Шарықты ауылдық округі Айыр ауылының шекараларында жайылымдық инфрақұрылым объектілерінің, жайылым аландарының және сыртқы және ішкі шекаларының схемасы**





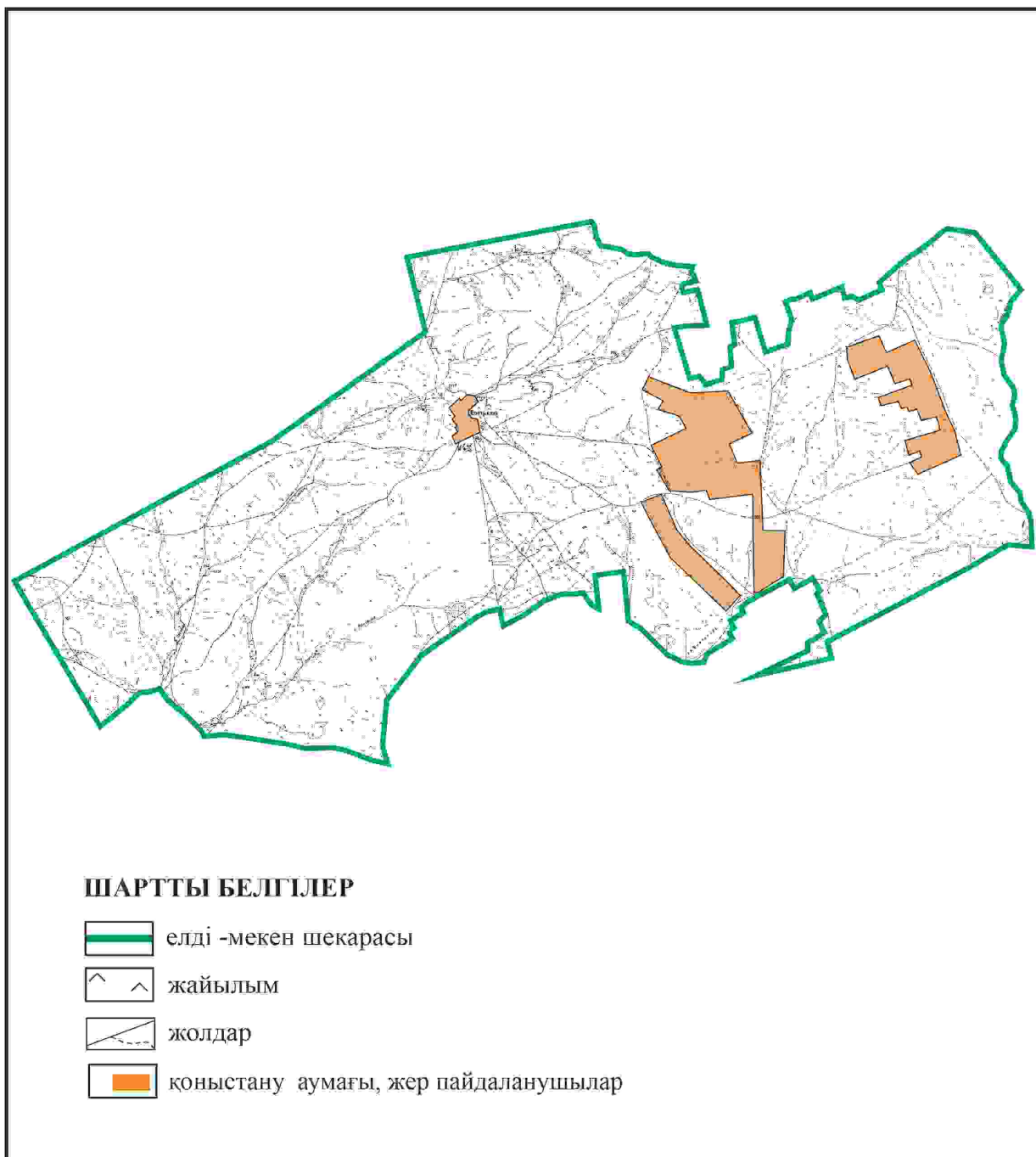
Қарқаралы аудандық мәслихатының  
2024 жылғы 08 ақпандағы  
№ VIII-17/132 шешіміне  
541 қосымша

**Қарқаралы ауданы Шарықты ауылдық округі Айыр ауылының шекараларында жайылым пайдаланушылардың су көздеріне қол жеткізу схемасы**



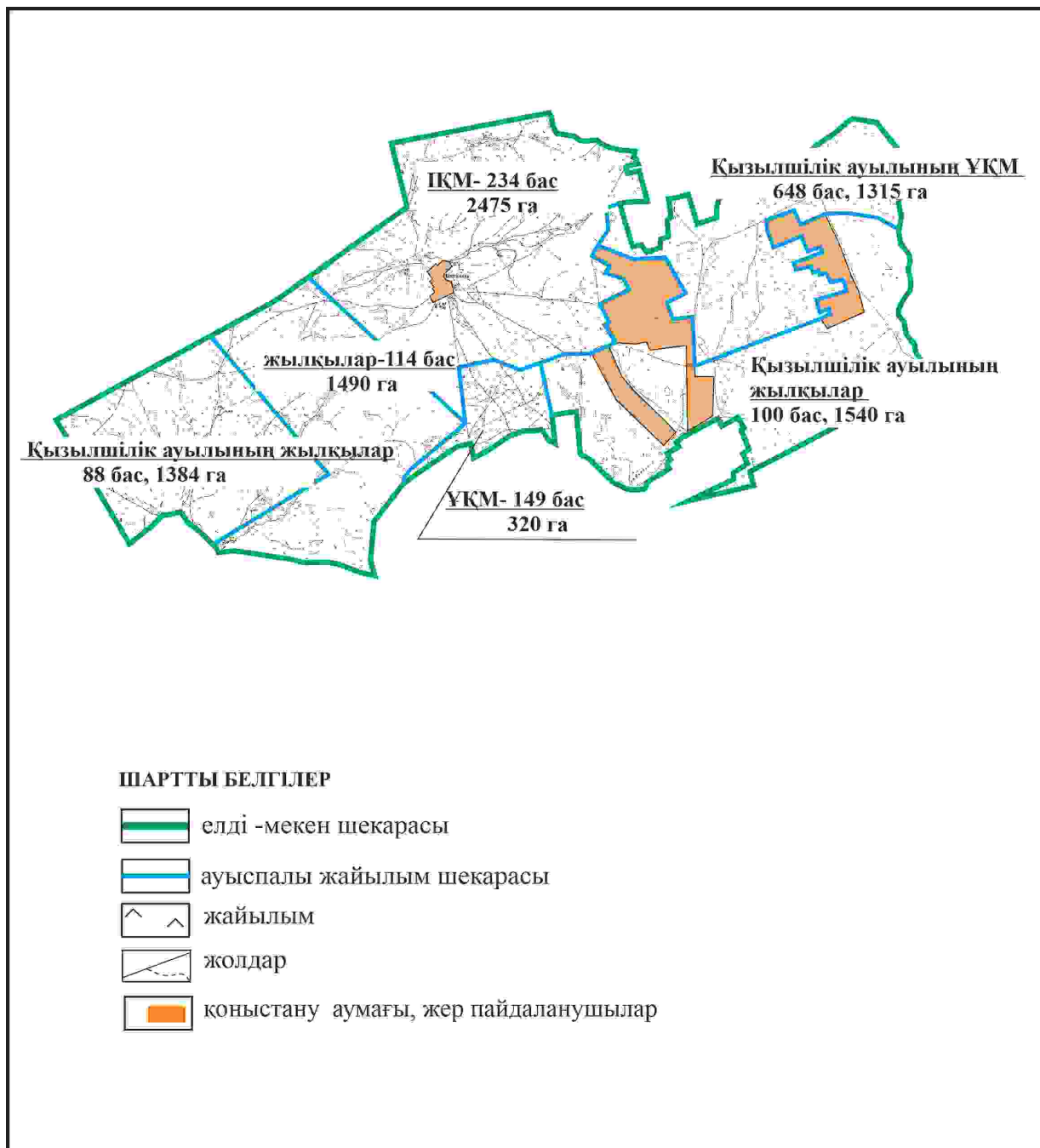
Қарқаралы аудандық мәслихатының  
2024 жылғы 08 ақпандағы  
№ VIII-17/132 шешіміне  
542 қосымша

**Қарқаралы ауданы Шарықты ауылдық округі Шөптікөл ауылының аумағындағы жер учаскелерінің меншік иеленушілері мен жер пайдаланушылардың жайлымдарын орналастыру схемасы**



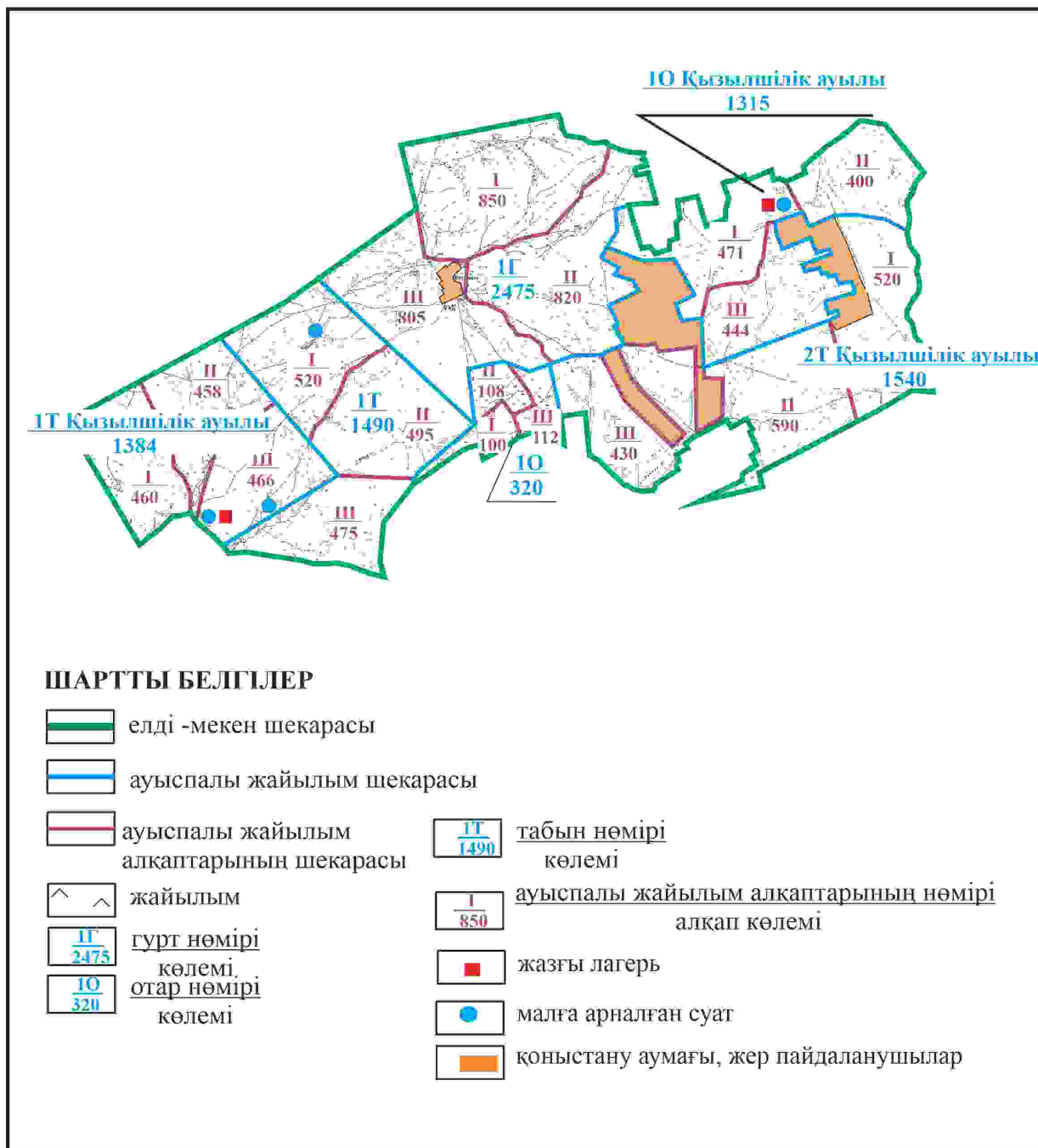
Қарқаралы аудандық мәслихатының  
2024 жылғы 08 ақпандағы  
№ VIII-17/132 шешіміне  
543 қосымша

**Қарқаралы ауданы Шарықты ауылдық округі Шөптікөл ауылының шекараларында ауыл  
паруашылығы жануарларының мал басын орналастыру үшін жайылымдарды қайта бөлу  
схемасы**



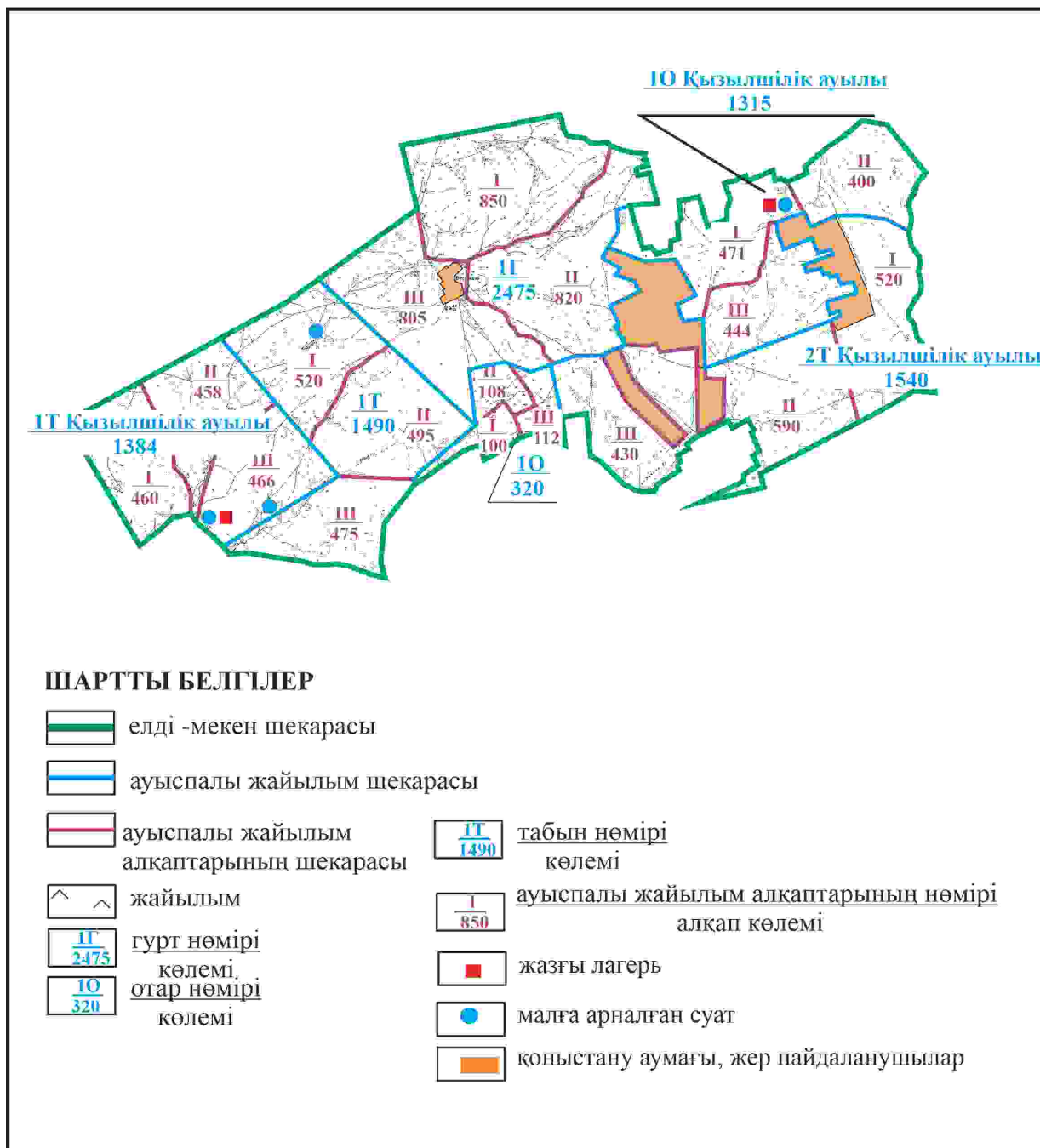
Қарқаралы аудандық мәслихатының  
 2024 жылғы 08 ақпандағы  
 № VIII-17/132 шешіміне  
 544 қосымша

**Қарқаралы ауданы Шарықты ауылдық округі Шөптікөл ауылының шекараларында жайылымдық инфрақұрылым объектілерінің, жайылым аландарының және сыртқы және ішкі шекаларының схемасы**



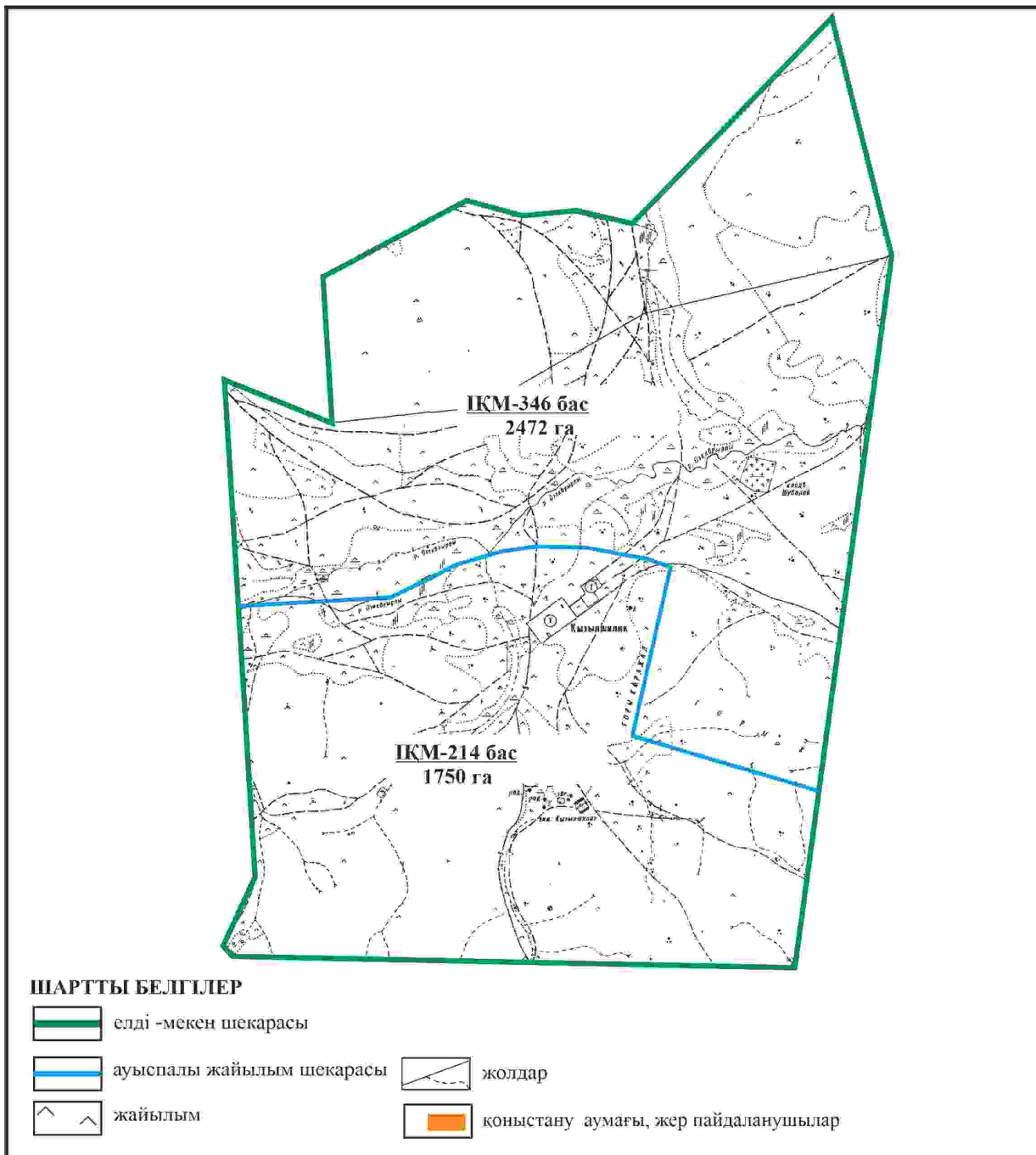
Қарқаралы аудандық мәслихатының  
2024 жылғы 08 ақпандағы  
№ VIII-17/132 шешіміне  
545 – қосымша

**Қарқаралы ауданы Шарықты ауылдық округі Шөптікөл ауылының шекараларында жайылым пайдаланушылардың су көздеріне қол жеткізу схемасы**



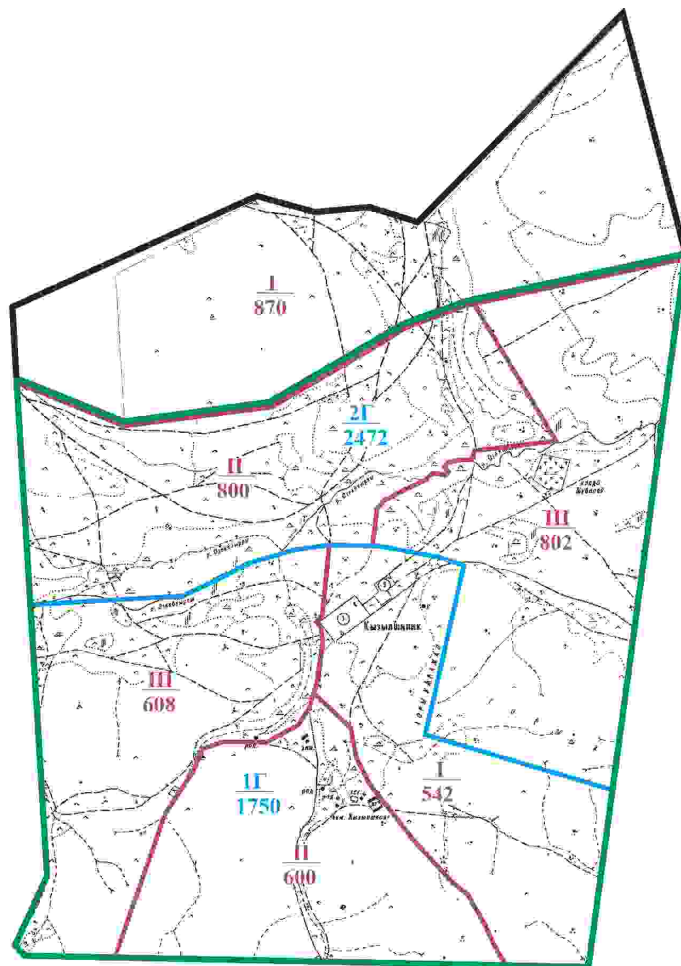
Қарқаралы аудандық мәслихатының  
2024 жылғы 08 ақпандағы  
№ VIII-17/132 шешіміне  
546 қосымша

**Қарқаралы ауданы Шарықты ауылдық округі Қызылшілік ауылының шекараларында ауыл шаруашылығы жануарларының мал басын орналастыру үшін жайылымдарды қайта бөлу схемасы**



Қарқаралы аудандық мәслихатының  
 2024 жылғы 08 ақпандағы  
 № VIII-17/132 шешіміне  
 547 қосымша

**Қарқаралы ауданы Шарықты ауылдық округі Қызылшілік ауылының шекараларында жайылымдық инфрақұрылым объектілерінің, жайылым аландарының және сыртқы және ішкі шекаларының схемасы**



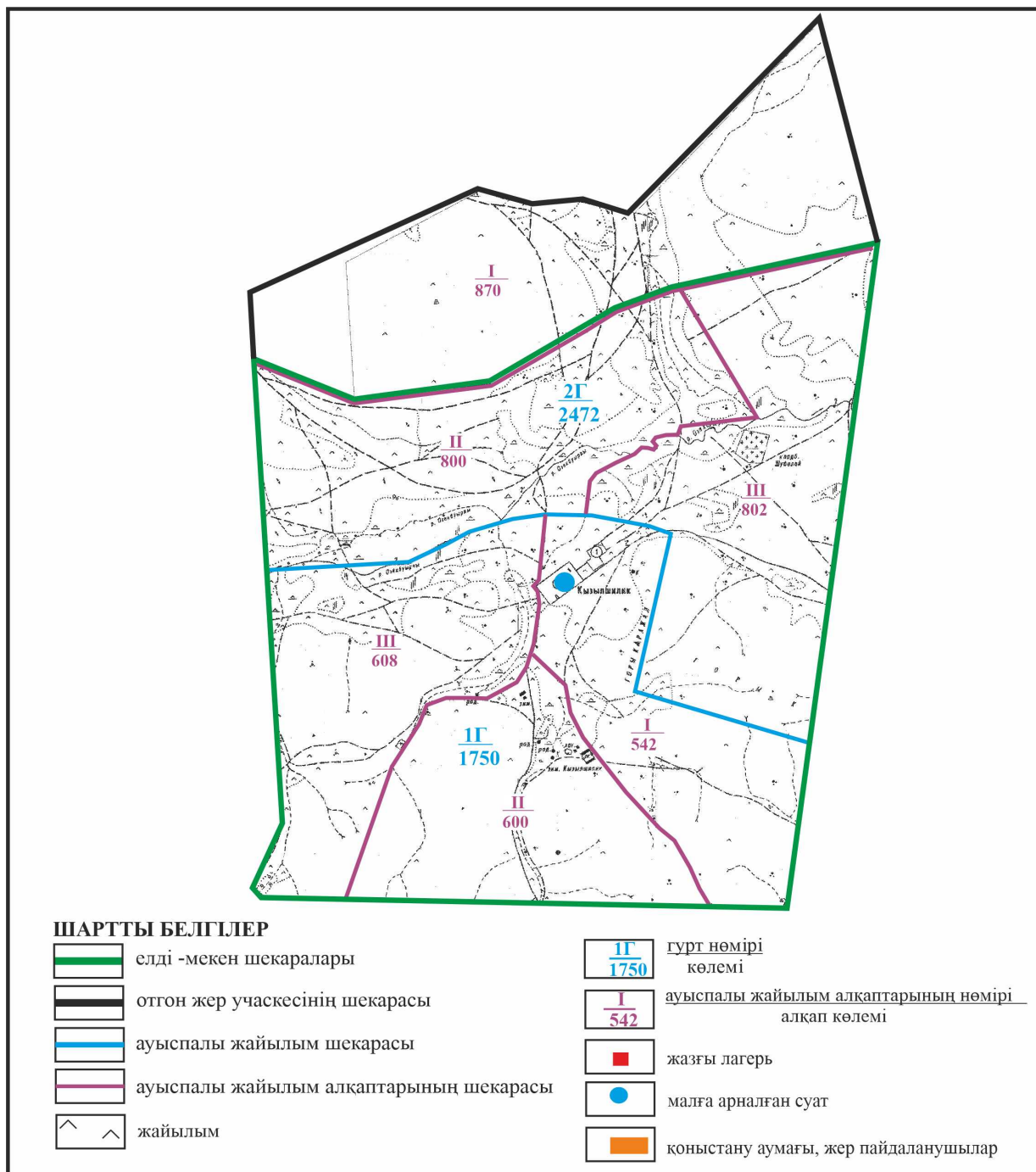
**ШАРТТЫ БЕЛГІЛЕР**

	елді -мекен шекарасы		гурт нөмірі көлемі
	отгон жер учаскесінің шекарасы		ауыспалы жайылым алқаптарының нөмірі алқап көлемі
	ауыспалы жайылым шекарасы		жазғы лагерь
	жайылым		малға арналған суат
	қоныстану аумағы, жер пайдаланушылар		ауыспалы жайылым алқаптарының шекарасы

Қарқаралы аудандық мәслихатының  
2024 жылғы 08 ақпандағы  
№ VIII-17/132 шешіміне  
548 қосымша

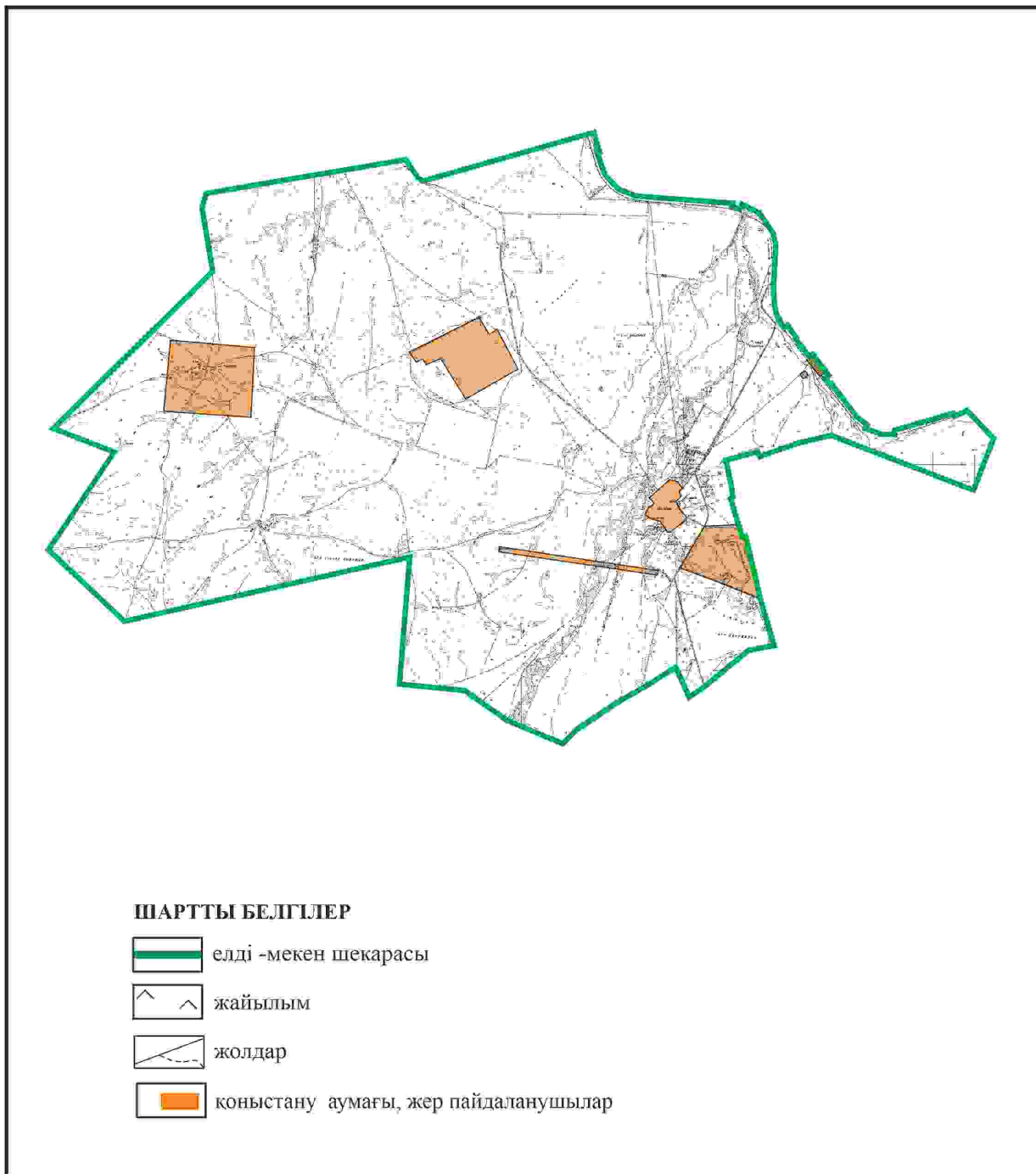
**Қарқаралы ауданы Шарьқты ауылдық округі Қызылшілік ауылының шекараларында жайылым пайдаланушылардың су көздеріне қол жеткізу схемасы**





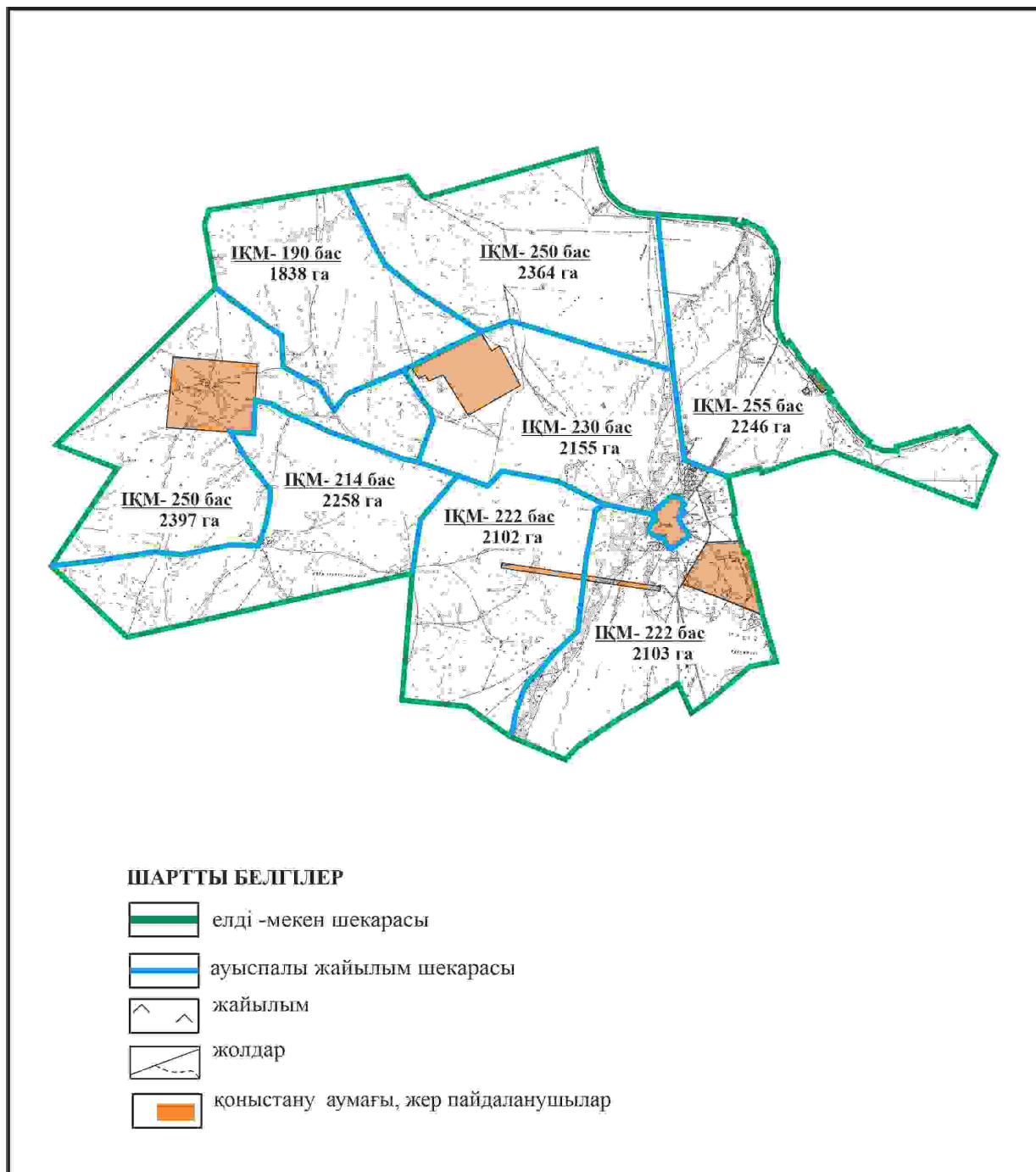
Қарқаралы аудандық мәслихатының  
2024 жылғы 08 ақпандағы  
№ VIII-17/132 шешіміне  
549 қосымша

**Қарқаралы ауданы Ынталы ауылдық округі Ынталы ауылының аумағындағы жер учаскелерінің меншік иеленушілері мен жер пайдаланушылардың жайылымдарын орналастыру схемасы**



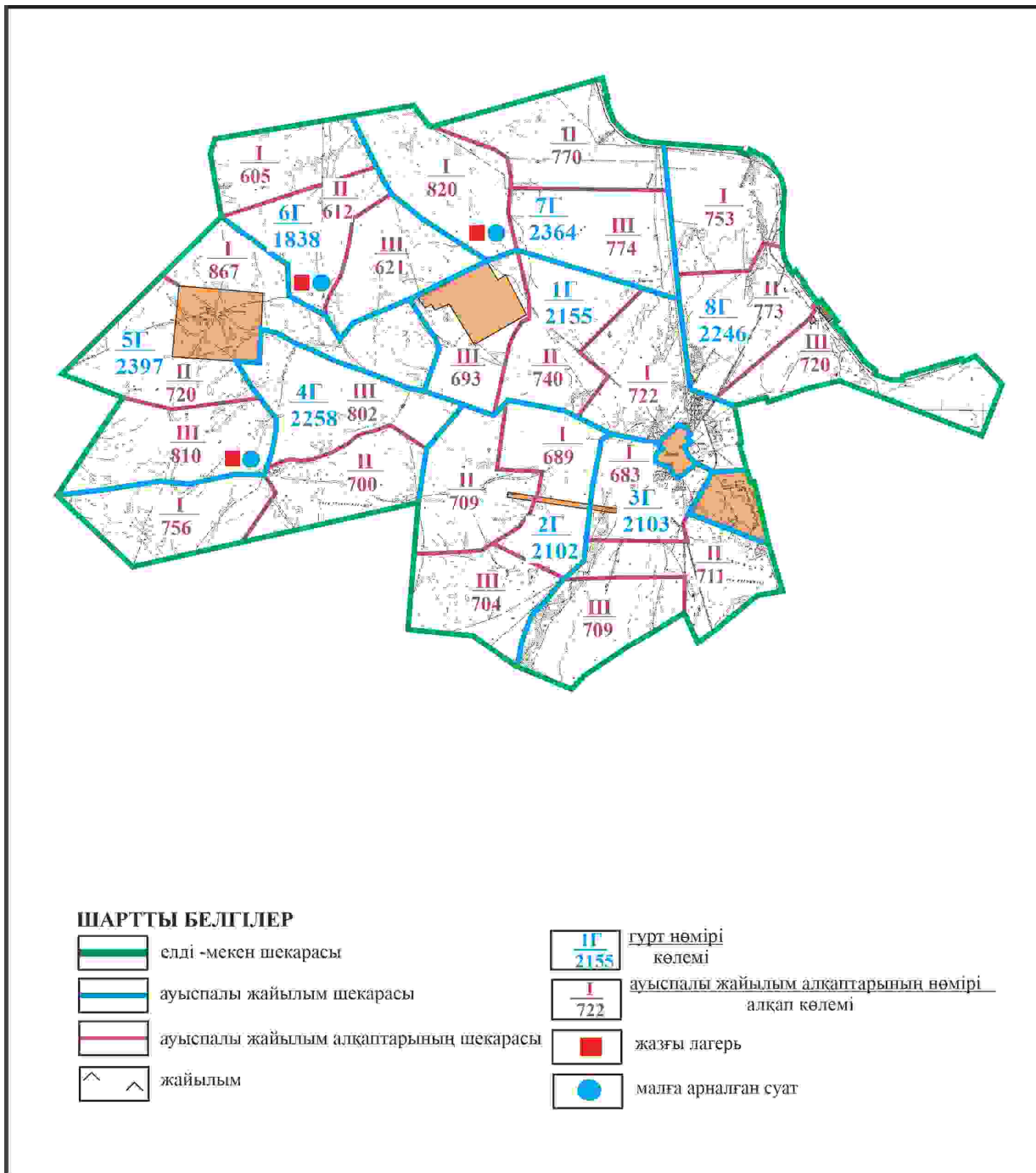
Қарқаралы аудандық мәслихатының  
2024 жылғы 08 ақпандағы  
№ VIII-17/132 шешіміне  
550 қосымша

**Қарқаралы ауданы Ынталы ауылдық округі Ынталы ауылының шекараларында ауыл шаруашылығы жануарларының мал басын орналастыру үшін жайылымдарды қайта бөлу схемасы**



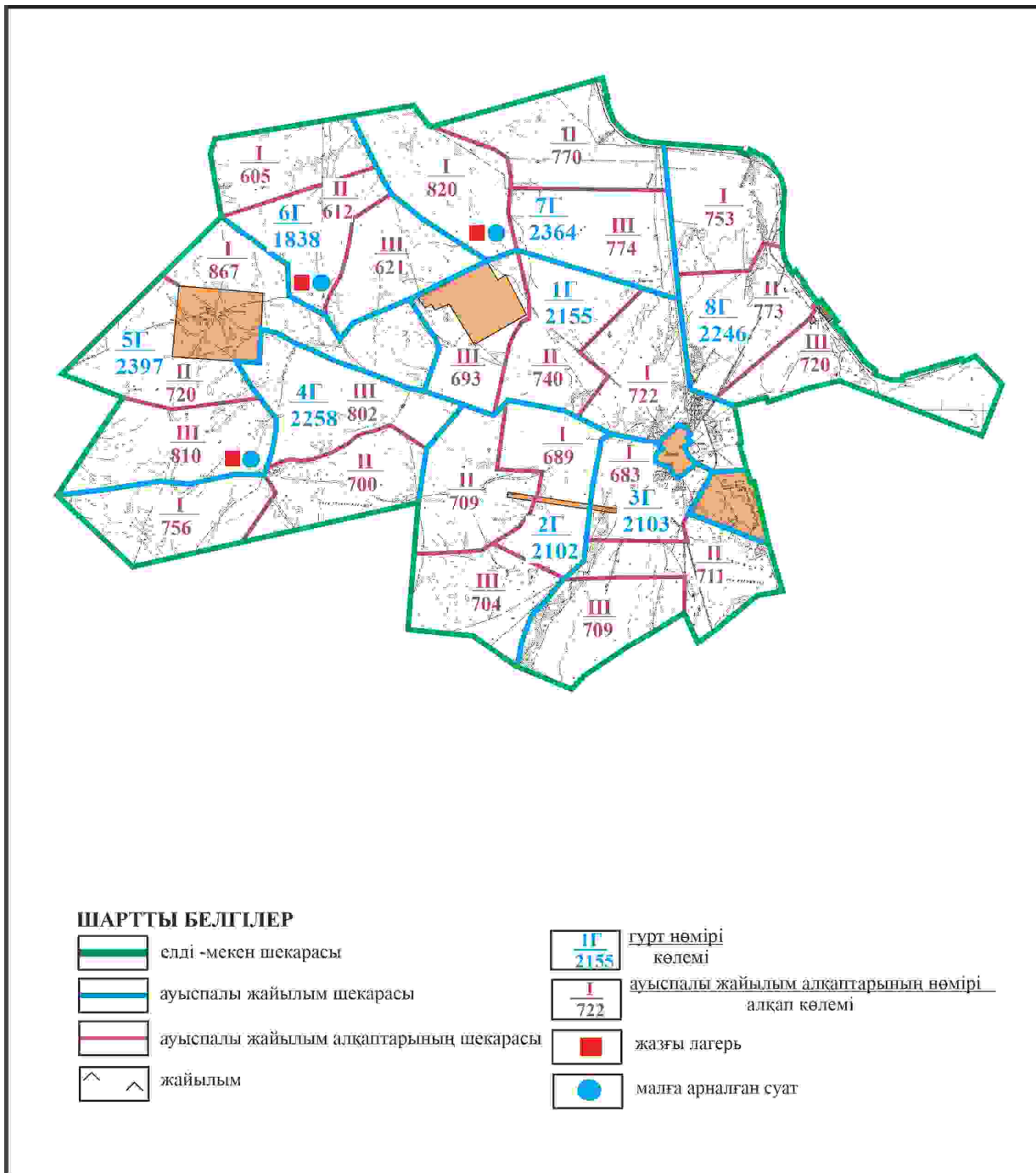
Қарқаралы аудандық мәслихатының  
 2024 жылғы 08 ақпандағы  
 № VIII-17/132 шешіміне  
 551 қосымша

**Қарқаралы ауданы Ынталы ауылдық округі Ынталы ауылының шекараларында жайылымдық инфрақұрылым объектілерінің, жайылым аландарының және сыртқы және ішкі шекаларының схемасы**



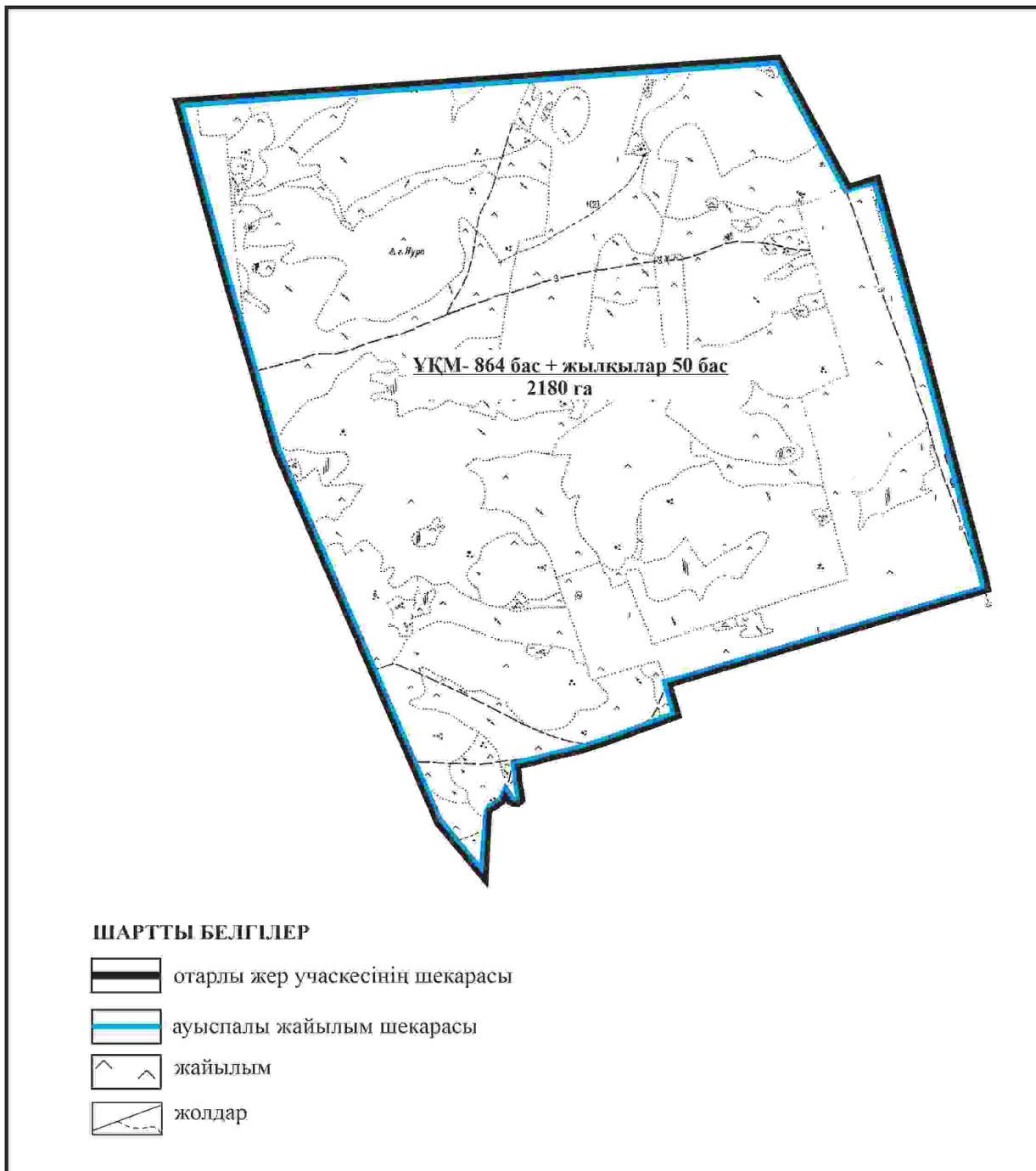
Қарқаралы аудандық мәслихатының  
2024 жылғы 08 ақпандағы  
№ VIII-17/132 шешіміне  
552 қосымша

**Қарқаралы ауданы Ынталы ауылдық округі Ынталы ауылының шекараларында жайылым пайдаланушылардың су көздеріне қол жеткізу схемасы**



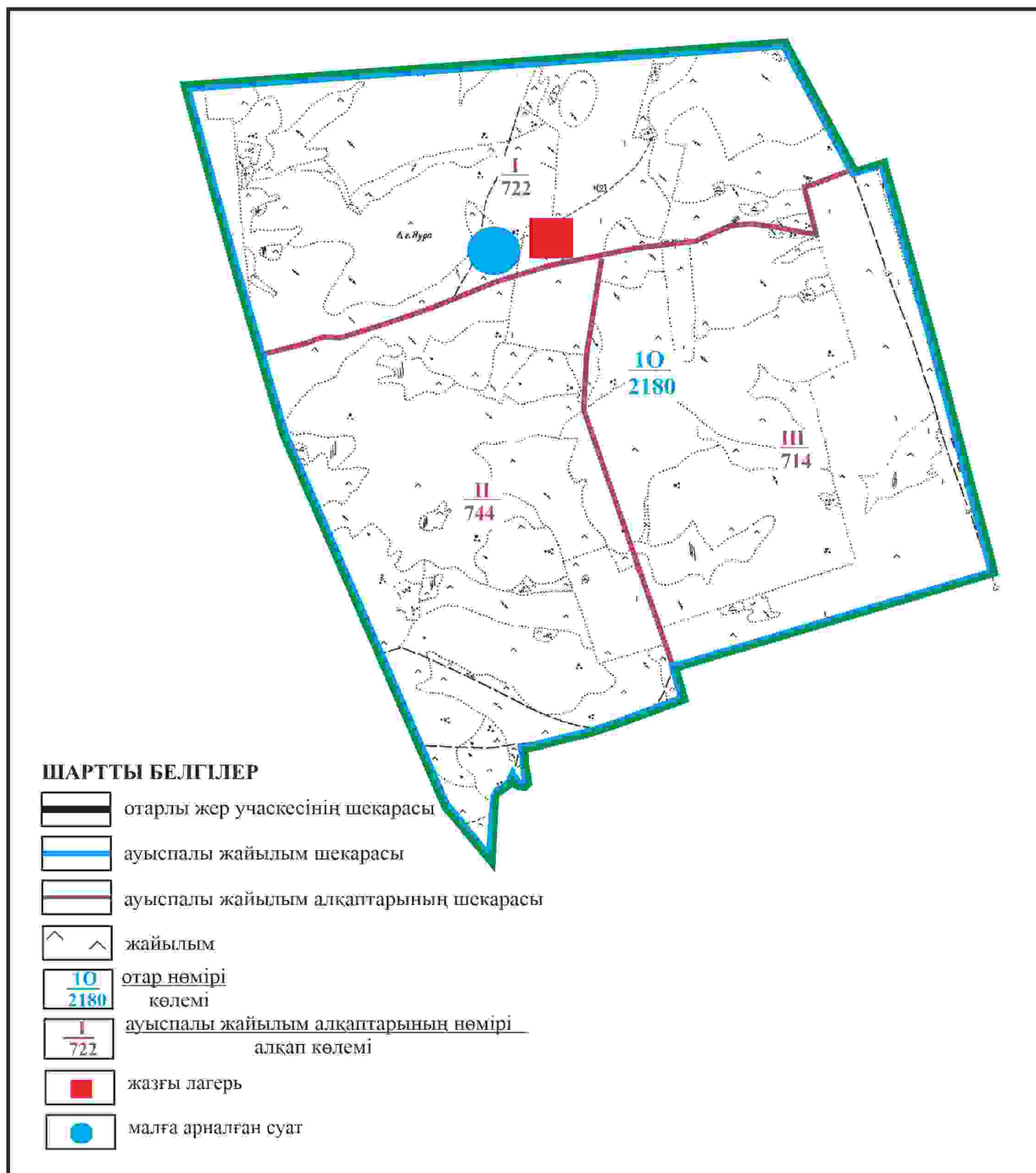
Қарқаралы аудандық мәслихатының  
2024 жылғы 08 ақпандағы  
№ VIII-17/132 шешіміне  
553 қосымша

**Қарқаралы ауданы Ынталы ауылдық округі 2180 га көлемі отарлы жер учаскесінің шекараларында Ынталы ауылының ауыл шаруашылығы жануарларының мал басын орналастыру үшін жайылымдарды қайта бөлу схемасы**



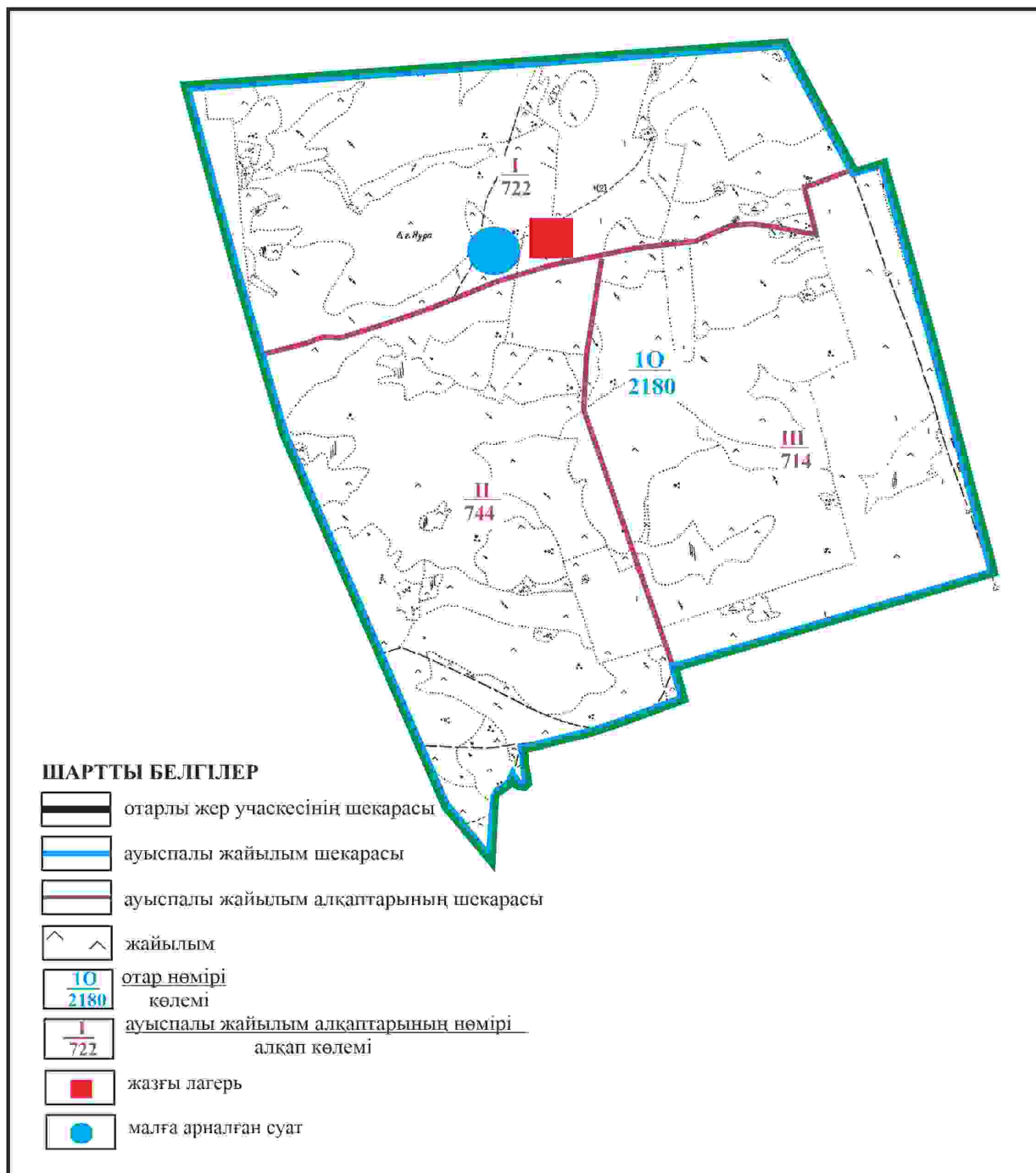
Қарқаралы аудандық мәслихатының  
2024 жылғы 08 ақпандағы  
№ VIII-17/132 шешіміне  
554 қосымша

**Қарқаралы ауданы Ынталы ауылдық округі 2180 га көлемі отарлы жер учаскесінің шекараларында Ынталы ауылының жайылымдық инфрақұрылым объектілерінің, жайылым аландарының және сыртқы және ішкі шекаларының схемасы**



Қарқаралы аудандық мәслихатының  
2024 жылғы 08 ақпандағы  
№ VIII-17/132 шешіміне  
555 қосымша

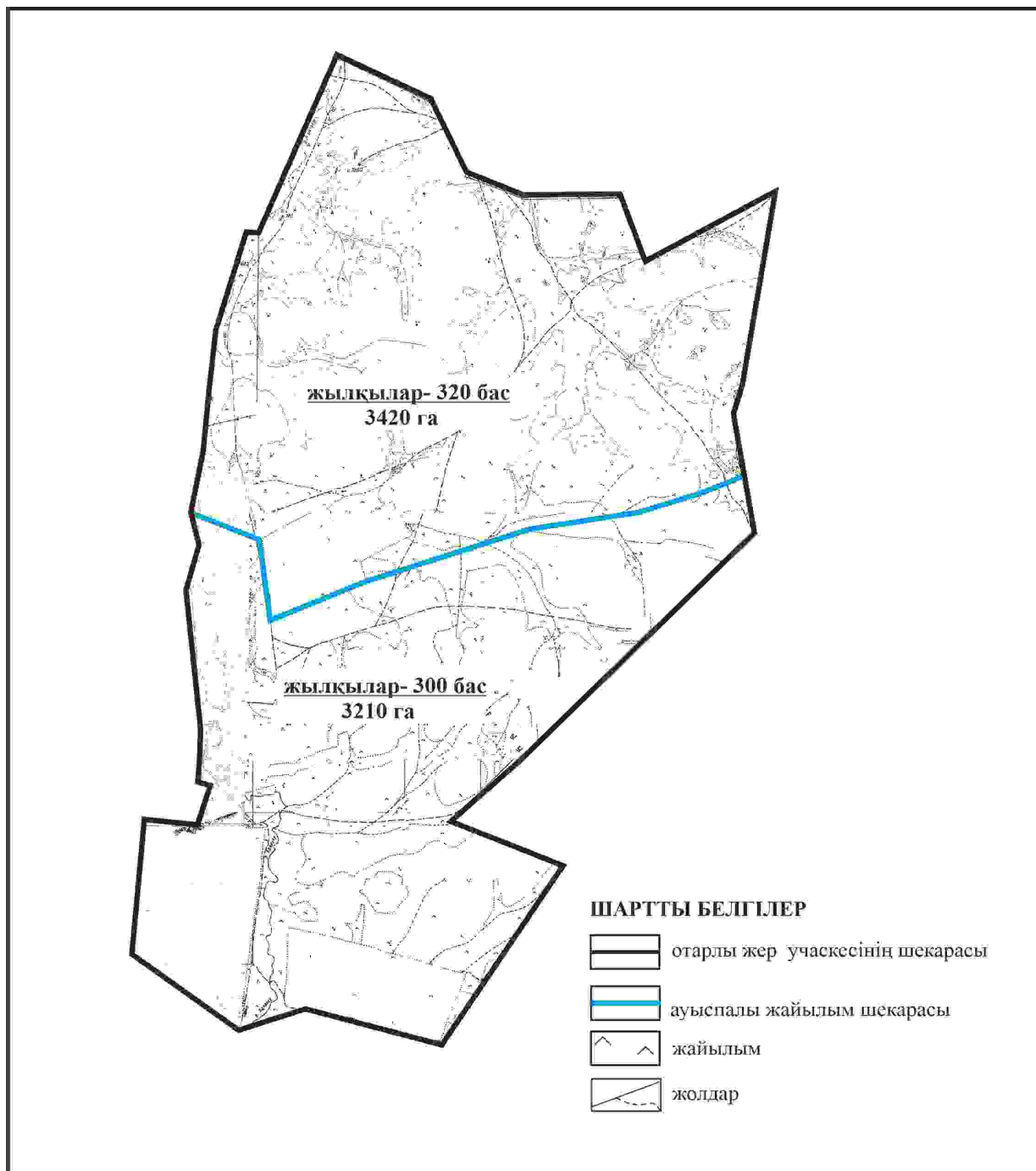
**Қарқаралы ауданы Ынталы ауылдық округі 2180 га көлемі отарлы жер учаскесінің шекараларында Ынталы ауылының жайылым пайдаланушылардың су көздеріне қол жеткізу схемасы**



Қарқаралы аудандық мәслихатының  
2024 жылғы 08 ақпандағы  
№ VIII-17/132 шешіміне  
556 қосымша

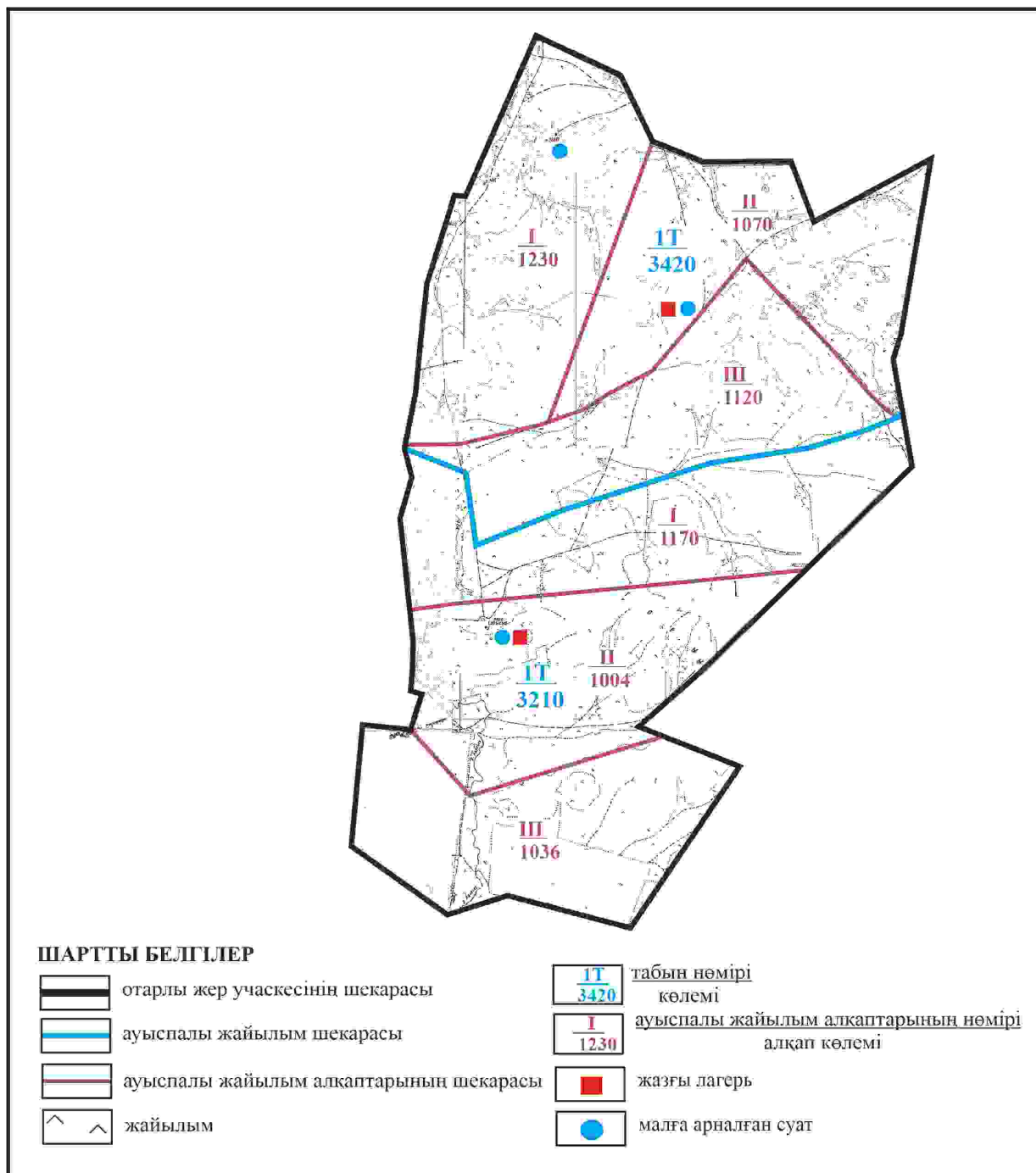
**Қарқаралы ауданы Ынталы ауылдық округі 6630 га көлемі отарлы жер учаскесінің шекараларында Ынталы ауылының ауыл шаруашылығы жануарларының мал басын орналастыру үшін жайылымдарды қайта бөлу схемасы**





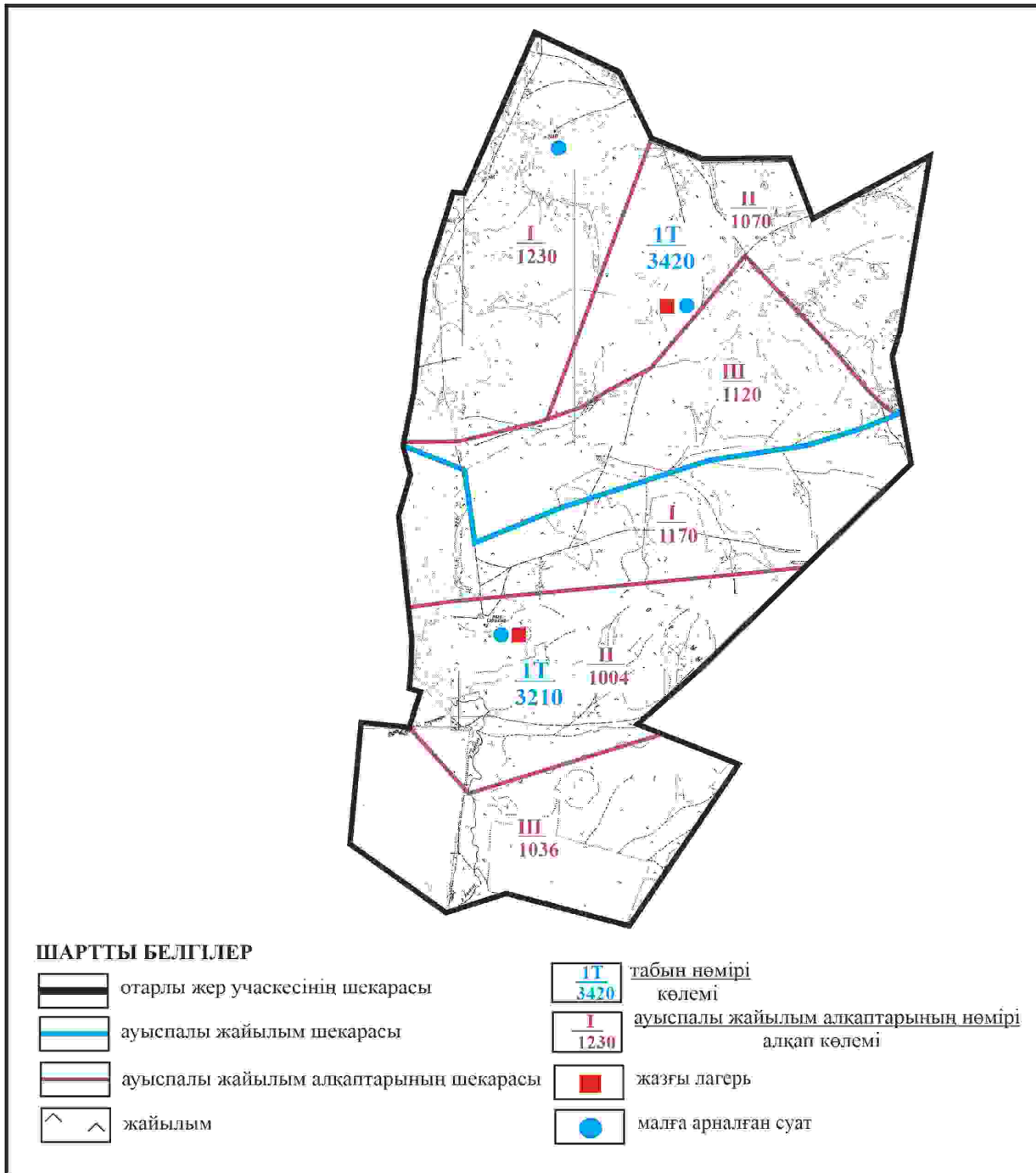
Қарқаралы аудандық мәслихатының  
2024 жылғы 08 ақпандағы  
№ VIII-17/132 шешіміне  
557 қосымша

**Қарқаралы ауданы Ынталы ауылдық округі 6630 га көлемі отарлы жер учаскесінің шекараларында Ынталы ауылының жайылымдық инфрақұрылым объектілерінің, жайылым аландарының және сыртқы және ішкі шекаларының схемасы**



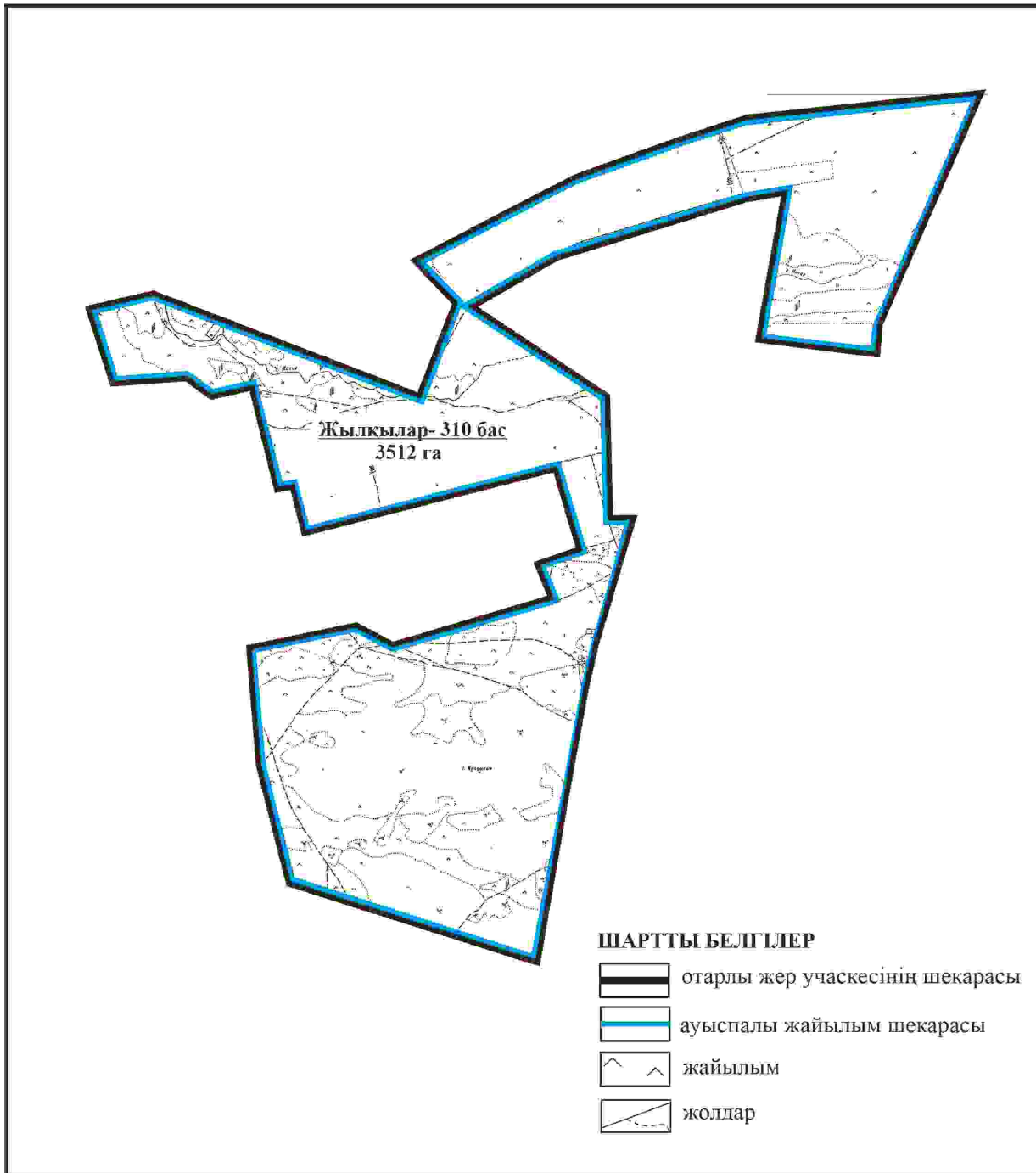
Қарқаралы аудандық мәслихатының  
2024 жылғы 08 ақпандағы  
№ VIII-17/132 шешіміне  
558 қосымша

**Қарқаралы ауданы Ынталы ауылдық округі 6630 га көлемі отарлы жер учаскесінің шекараларында Ынталы ауылының жайылым пайдаланушылардың су көздеріне қол жеткізу схемасы**



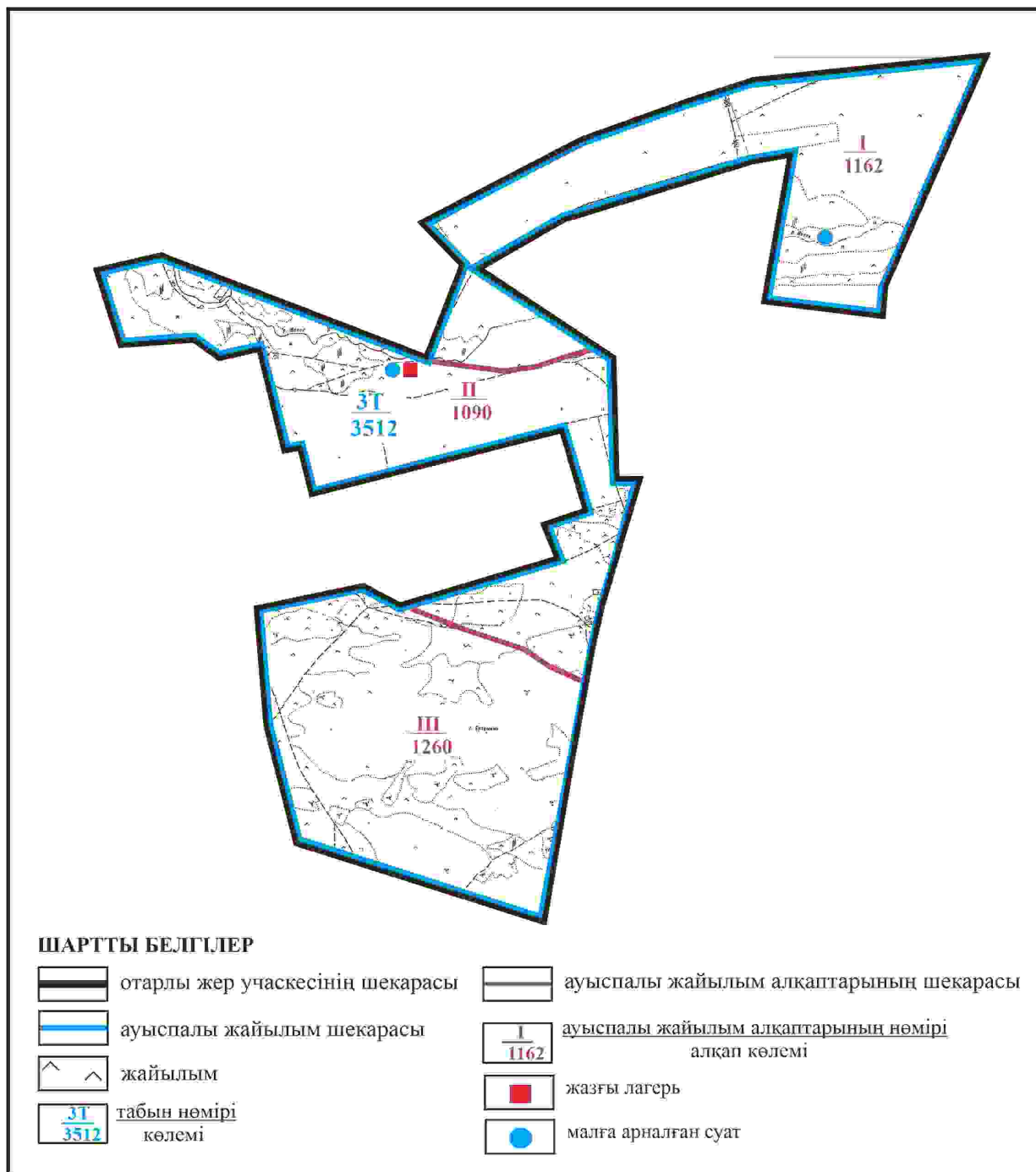
Қарқаралы аудандық мәслихатының  
2024 жылғы 08 ақпандағы  
№ VIII-17/132 шешіміне  
559 қосымша

**Қарқаралы ауданы Ынталы ауылдық округі 3512 га көлемі отарлы жер учаскесінің шекараларында Ынталы ауылының ауыл шаруашылығы жануарларының мал басын орналастыру үшін жайылымдарды қайта бөлу схемасы**



Қарқаралы аудандық мәслихатының  
2024 жылғы 08 ақпандағы  
№ VIII-17/132 шешіміне  
560 қосымша

**Қарқаралы ауданы Ынталы ауылдық округі 3512 га көлемі отарлы жер учаскесінің шекараларында Ынталы ауылының жайылымдық инфрақұрылым объектілерінің, жайылым аландарының және сыртқы және ішкі шекаларының схемасы**



Қарқаралы аудандық мәслихатының  
2024 жылғы 08 ақпандағы  
№ VIII-17/132 шешіміне  
561 қосымша

**Қарқаралы ауданы Ынталы ауылдық округі 3512 га көлемі отарлы жер учаскесінің шекараларында Ынталы ауылының жайылым пайдаланушылардың су көздеріне қол жеткізу схемасы**

