

Солтүстік Қазақстан облысы Тайынша ауданы бойынша 2024 – 2025 жылдарға арналған жайылымдарды басқару және оларды пайдалану жөніндегі жоспарды бекіту туралы

Күшін жойған

Солтүстік Қазақстан облысы Тайынша ауданы мәслихатының 2024 жылғы 19 сәуірдегі № 148/13 шешімі. Күші жойылды – Солтүстік Қазақстан облысы Тайынша ауданы мәслихатының 2024 жылғы 28 қарашадағы № 237/19 шешімімен

Ескерту. Күші жойылды – Солтүстік Қазақстан облысы Тайынша ауданы мәслихатының 28.11.2024 № 237/19 (алғаш ресми жарияланғаннан кейін қолданысқа енгізіледі) шешімімен.

Қазақстан Республикасының "Жайылымдар туралы" Заңының 8-бабының 1-тармағына сәйкес, Солтүстік Қазақстан облысы Тайынша ауданының мәслихаты **ШЕШІМ ҚАБЫЛДАДЫ:**

1. Қоса беріліп отырған Солтүстік Қазақстан облысы Тайынша ауданы бойынша 2024-2025 жылдарға арналған жайылымдарды басқару және оларды пайдалану жөніндегі қоса берілген жоспары бекітілсін.

2. Осы шешім оның алғашқы ресми жарияланған күнінен кейін он күнтізбелік күн өткен соң қолданысқа енгізіледі.

Солтүстік Қазақстан облысы Тайынша ауданы мәслихатының төрағасы

С. Бекшенов

Солтүстік Қазақстан облысы
Тайынша ауданы мәслихатының
2024 жылғы 19 сәуірдегі
№ 148/13 шешімімен
бекітілді

Солтүстік Қазақстан облысы Тайынша ауданы бойынша 2024 – 2025 жылдарға арналған жайылымдарды басқару және оларды пайдалану жөніндегі жоспар

Солтүстік Қазақстан облысы Тайынша ауданы бойынша 2024-2025 жылдарға арналған жайылымдарды басқару және оларды пайдалану жөніндегі жоспар (бұдан әрі – жоспары) Қазақстан Республикасының "Жайылымдар туралы", "Қазақстан Республикасындағы жергілікті мемлекеттік басқару және өзін-өзі басқару туралы" Заңдарына, Қазақстан Республикасы Премьер-Министрінің орынбасары - Қазақстан Республикасы ауыл шаруашылығы министрінің "Жайылымдарды ұтымды пайдалану қағидаларын бекіту туралы" 2017 жылғы 24 сәуірдегі № 173 бұйрығына (нормативтік құқықтық актілерді мемлекеттік тіркеу

тізілімінде № 15090 болып тіркелген), Қазақстан Республикасы Ауыл шаруашылығы Министрінің "Жайылымдардың жалпы алаңына түсетін жүктеменің шекті жол берілетін нормасын бекіту туралы" 2015 жылғы 14 сәуірдегі № 3-3/332 (нормативтік құқықтық актілерді мемлекеттік тіркеу тізілімінде № 11064 тіркелген) бұйрығына сәйкес әзірленді.

Жоспар жайылымдарды ұтымды пайдалану, жемшөпке қажеттілікті тұрақты қамтамасыз ету және жайылымдардың тозу процестерін болғызбау мақсатында қабылданады.

Жоспарда сәйкесті әкімшілік аумақтық бірліктің сәйкесті аумағында ауыл шаруашылық жануарларын жаю дәстүрі есепке алынған.

Жоспар мазмұны:

1) құқық белгілейтін құжаттар негізінде жер санаттары, жер учаскелерінің меншік иелері және жер пайдаланушылар бөлінісінде әкімшілік-аумақтық бірлік аумағында жайылымдардың орналасу схемасы (картасы) осы жоспардың 1-қосымшасына сәйкес;

2) жайылым айналымдарының қолайлы схемалары осы жоспардың 2-қосымшасына сәйкес;

3) жайылымдардың, оның ішінде маусымдық жайылымдардың сыртқы және ішкі шекаралары мен алаңдары, жайылымдық инфрақұрылым объектілері белгіленген картасы осы жоспардың 3 қосымшасына сәйкес;

4) жайылым пайдаланушылардың су тұтыну нормасына сәйкес жасалған су көздеріне (көлдерге, өзендерге, тоғандарға, апандарға, суару немесе суландыру каналдарына, құбырлы немесе шахталы құдықтарға) қол жеткізу схемасы осы жоспардың 4-қосымшасына сәйкес;

5) осы жоспардың 5-қосымшасына сәйкес жайылымы жоқ жеке және (немесе) заңды тұлғалардың ауыл шаруашылығы жануарларының мал басын орналастыру үшін жайылымдарды қайта бөлу және оны берілетін жайылымдарға ауыстыру схемасы;

6) осы жоспардың 6-қосымшасына сәйкес аудандық маңызы бар қала, кент, ауыл, ауылдық округ маңында орналасқан жайылымдармен қамтамасыз етілмеген жеке және (немесе) заңды тұлғалардың ауыл шаруашылығы жануарларының мал басын шалғайдағы жайылымдарға орналастыру схемасы;

7) осы жоспардың 7-қосымшасына сәйкес ауыл шаруашылығы жануарларын жаюдың және айдаудың маусымдық маршруттарын белгілейтін жайылымдарды пайдалану жөніндегі күнтізбелік графигі;

8) осы жоспардың 7-1 қосымшасына сәйкес жергілікті жағдайлар мен ерекшеліктерге байланысты жеке ауланың ауыл шаруашылығы жануарларын

жаю үшін халықтың қажеттіліктерін қанағаттандыру үшін қажетті жайылымдардың сыртқы және ішкі шекаралары мен алаңдарын белгілейтін тізбесі;

9) осы жоспардың 8-қосымшасына сәйкес жергілікті жағдайлар мен ерекшеліктерге байланысты жеке ауланың ауыл шаруашылығы жануарларын жаю үшін халықтың қажеттіліктерін қанағаттандыру үшін қажетті жер учаскелерінің тізбесі;

10) тиісті әкімшілік-аумақтық бірлікте жайылымдарды ұтымды пайдалану үшін қажетті өзге де талаптарды қамтуға тиіс.

Жоспар жайылымдарды геоботаникалық зерттеп-қараудың жай-күйі туралы мәліметтер, ветеринариялық-санитариялық объектілер туралы мәліметтер, иелерін-жайылым пайдаланушыларды, жеке және (немесе) заңды тұлғаларды көрсете отырып, ауыл шаруашылығы жануарлары мал басының саны туралы деректер, ауыл шаруашылығы жануарларының түрлері мен жыныстық жас топтары бойынша қалыптастырылған үйірлердің, отарлардың, табындардың саны туралы деректер, шалғайдағы жайылымдарда жаю үшін ауыл шаруашылығы жануарларының мал басын қалыптастыру туралы мәліметтер, екпе және аридтік жайылымдарда ауыл шаруашылығы жануарларын жаю ерекшеліктері, малды айдап өтуге арналған сервитуттар туралы мәліметтер, мемлекеттік органдар, жеке және (немесе) заңды тұлғалар берген өзге де деректер ескеріле отырып қабылданды.

Әкімшілік-аумақтық бөлініс бойынша Тайынша ауданында 18 ауылдық округ , Тайынша қаласы, 82 ауылдық елді – мекендер бар.

Тайынша ауданының жалпы көлемі 1143404 га, оның ішінде жайылымдық жерлер – 341399 га, оның ішінде жайылымдар: Абай ауылдық округінде – 11315 га; Алабота ауылдық округінде - 50256,2 га; Амандық ауылдық округінде - 49085,5 га; Большезиум ауылдық округінде – 12556 га; Донецк ауылдық округінде -10872га; Драгомиров ауылдық округінде – 9954 га; Зеленогай ауылдық округінде – 12895 га; Келлер ауылдық округінде – 14948 га; Киров ауылдық округінде – 14482 га; Краснополян ауылдық округінде -7694 га; Летовочный ауылдық округінде – 22163 га; Миронов ауылдық округінде – 11391 га, Рошинск ауылдық округінде – 33635 га, Теңдік ауылдық округінде – 24530 га, Тихоокеан ауылдық округінде – 21202 га, Чермошнян ауылдық округінде – 11647 га, Чкалов ауылдық округінде – 24477 га, Яснополян ауылдық округінде – 6341 га, Тайынша қаласында – 1957 га.

Санаттар бойынша жерлер бөлінісі:

ауыл шаруашылығы мақсатындағы жерлер – 92896,2 га;

елді мекен жерлері - 123302,1 га;

өнеркәсіп, көлік, байланыс, ғарыш қызметі, қорғаныс, ұлттық қауіпсіздік мұқтажына арналған жерлер және ауыл шаруашылығына арналмаған өзге де жерлер - 16528 га;

қордағы жерлер - 5 6126 га;

орман қорының жерлері - 5915 га;

су қорының жерлері - 12569 га.

Ауданның климаттық зонасы күртконтиненталды, қысы салыстырмалы салқын, жазы ыстық және құрғақ. Ауаның жылдық орташа температурасы қаңтар айында – -18,5;-18,7°C, шілде айында – +18,5;+18,7°C. Жауынның орташа түсімі - 42-58 мм, ал жылдық -204 мм.

Ауданның өсімдік жамылғысы әртүрлі, шамамен қоса алғанда 115 түрлері. Олардың ішінде ең көп тараған түрі бидайлы және күрделі гүлділер шөптері.

Ауданында топырақтар аймақтық орналасқан, солтүстік бөлігінде кәдімгі сазды қара топырақтар, ал оңтүстікте жеңіл құраммен көбірек оңтүстік қара топыраққа ауысады. Қара топырақтар арасында аймақаралық топырақтар жатады – сортаң кешені, сорлар және сортаң топырақтар. Ауданың қара топырақты 6-10% қарашірінді бар.

Ауданда 19 мал дәрігерлік пункті, 1 мал соятын орын, 2 ет өңдеуші кәсіпорын, 3 мал сою алаңы, 21 мал қорымы, 4 сібір жарасы көмінділері бар.

Қазіргі уақытта Тайынша ауданында ірі қара мал 55465 бас, ұсақ қара мал 64395 бас, 15197 бас жылқы, 93334 бас шошқа саналады.

Ауыл шаруашылығы жануарларын қамтамасыз ету үшін Тайынша ауданы бойынша барлығы 341349 га жайылымдық алқаптары бар. Елді-мекен шегіндегі жайылымдары 99670 га жайылым саналады, қордағы жерлерде 33771 га жайылымдық алқаптар бар.

Шалғайдағы мал шаруашылығы үшін пайдаланылатын шалғайдағы жайылымдар жоқ. Сондықтан мал айдау үшін сервитуттарының қажеттілігі жоқ. Сондай-ақ аудан аумағында аридті жайылымдар жоқ.

Ескерту: аббревиатураның шешуі:

°С – Цельсия көрсеткіші;

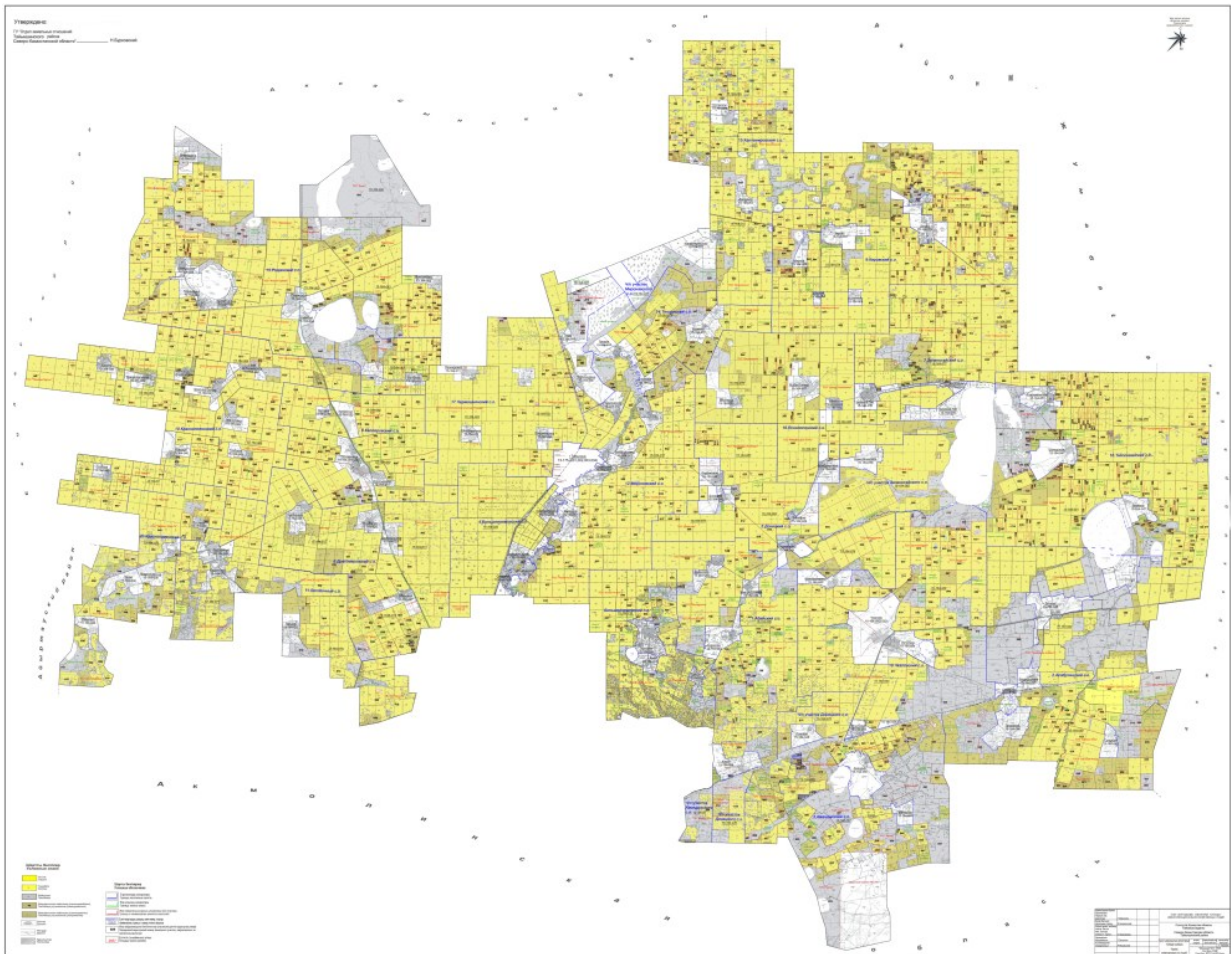
га-гектар;

мм-миллиметр;

а/о-ауылдық округ.

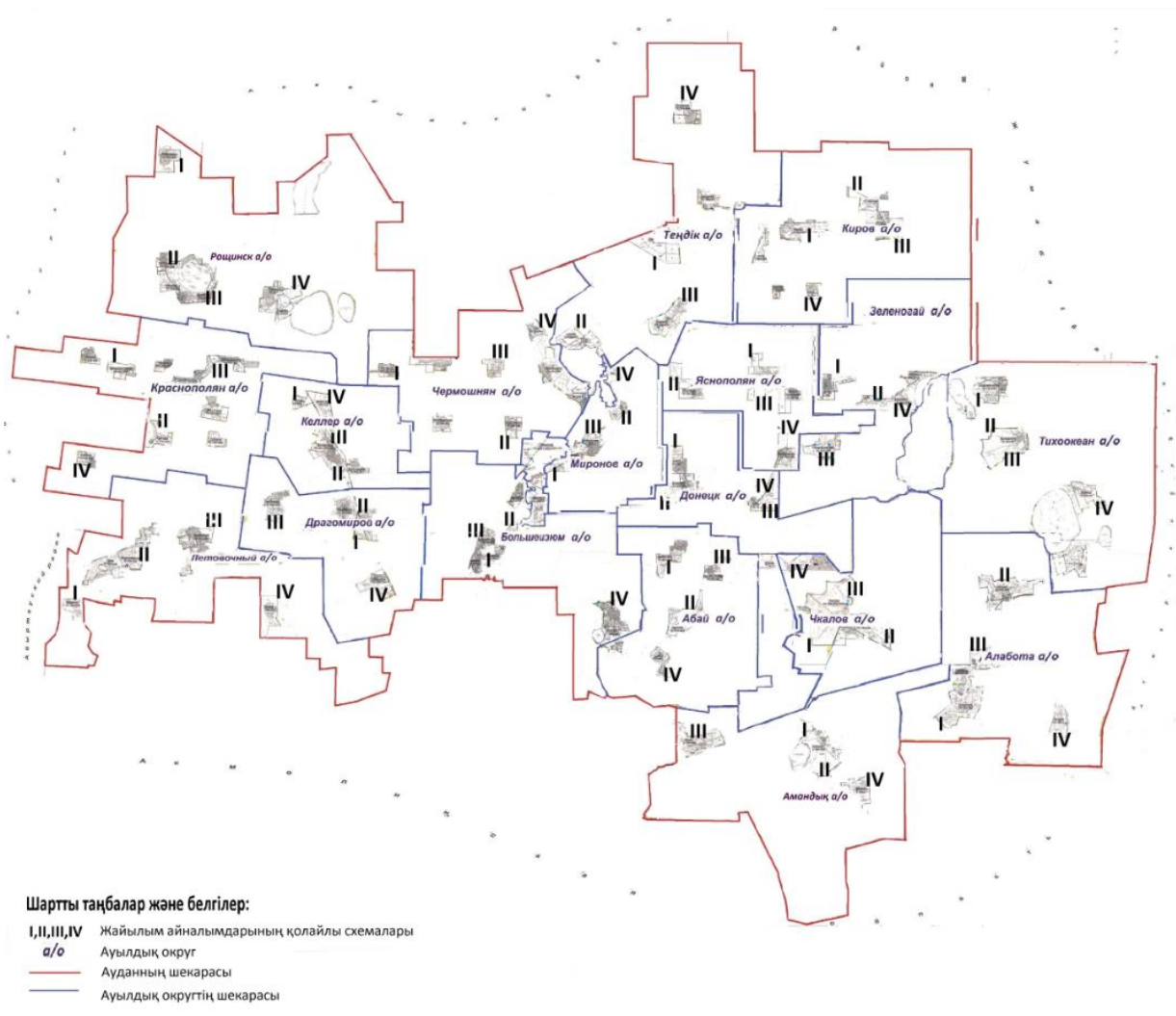
Солтүстік Қазақстан облысы
Тайынша ауданы бойынша
2024-2025 жылдарға арналған
жайылымдарды басқару және
оларды пайдалану
жөніндегі жоспарға
1-қосымша

Тайынша ауданының құқық белгілейтін құжаттары негізінде жер санаттары, жер учаскелерінің меншік иелері мен жер пайдаланушылар бөлінісінде әкімшілік - аумақтық бірлік аумағында жайылымдардың орналасу схемасы (картасы)



Солтүстік Қазақстан облысы
Тайынша ауданы бойынша
2024-2025 жылдарға арналған
жайылымдарды басқару және
оларды пайдалану
жөніндегі жоспарға
2-қосымша

Тайынша ауданы жайылым айналымының қолайлы схемасы



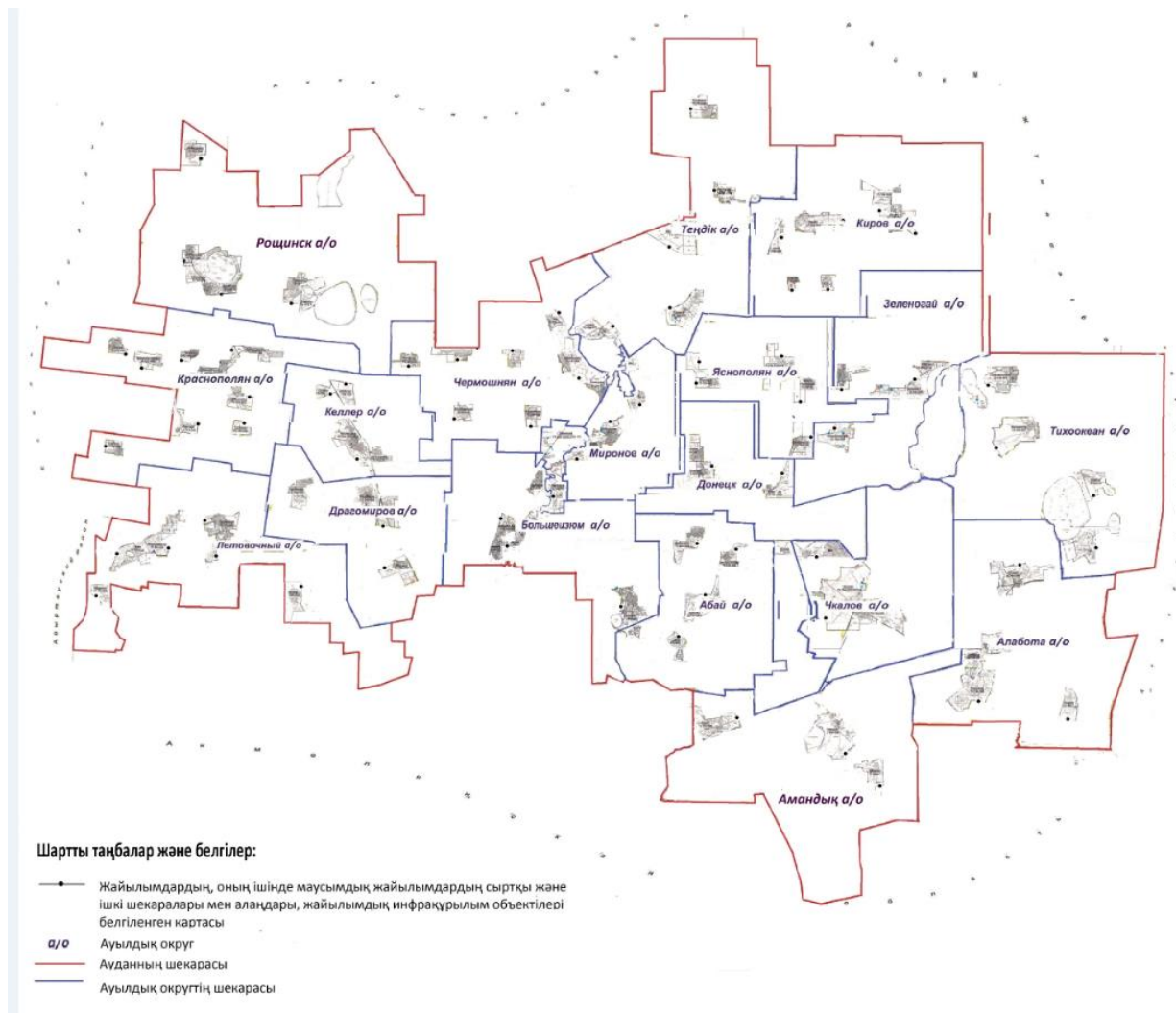
Шартты белгілер:



- жайылымдық алқаптардың бағыттары

Солтүстік Қазақстан облысы
Тайынша ауданы бойынша
2024-2025 жылдарға арналған
жайылымдарды басқару
және оларды пайдалану
жөніндегі жоспарға
3-қосымша

Тайынша ауданының жайылым инфрақұрылым объектілері, оның ішінде маусымдық жайылым алаңдары мен сыртқы және ішкі шекаралары көрсетілген карта



Тайынша ауданы елді мекендерінің жайылым алаңдары, оның ішінде маусымдық, жайылымдық инфрақұрылым объектілері

Округтің, ауылдың атауы	Жайылым алаңы	Жақсартылған	Айдалатын мал шаруашылығы
Абай ауылдық округі			
Қарағаш а.	1781	603	0
Константиновка а.	701		0
Калиновка а.	844	46	0
Тапшыл а.	211	33	0
Алабота ауылдық округі			
Аққұдық а.	4297	547	0
Золоторунное а.	806		0
Талдыкөл а.	1716		0
Амандық ауылдық округі			
Ильичевка а.	673	272	0
Амандық а.	7210	383	0

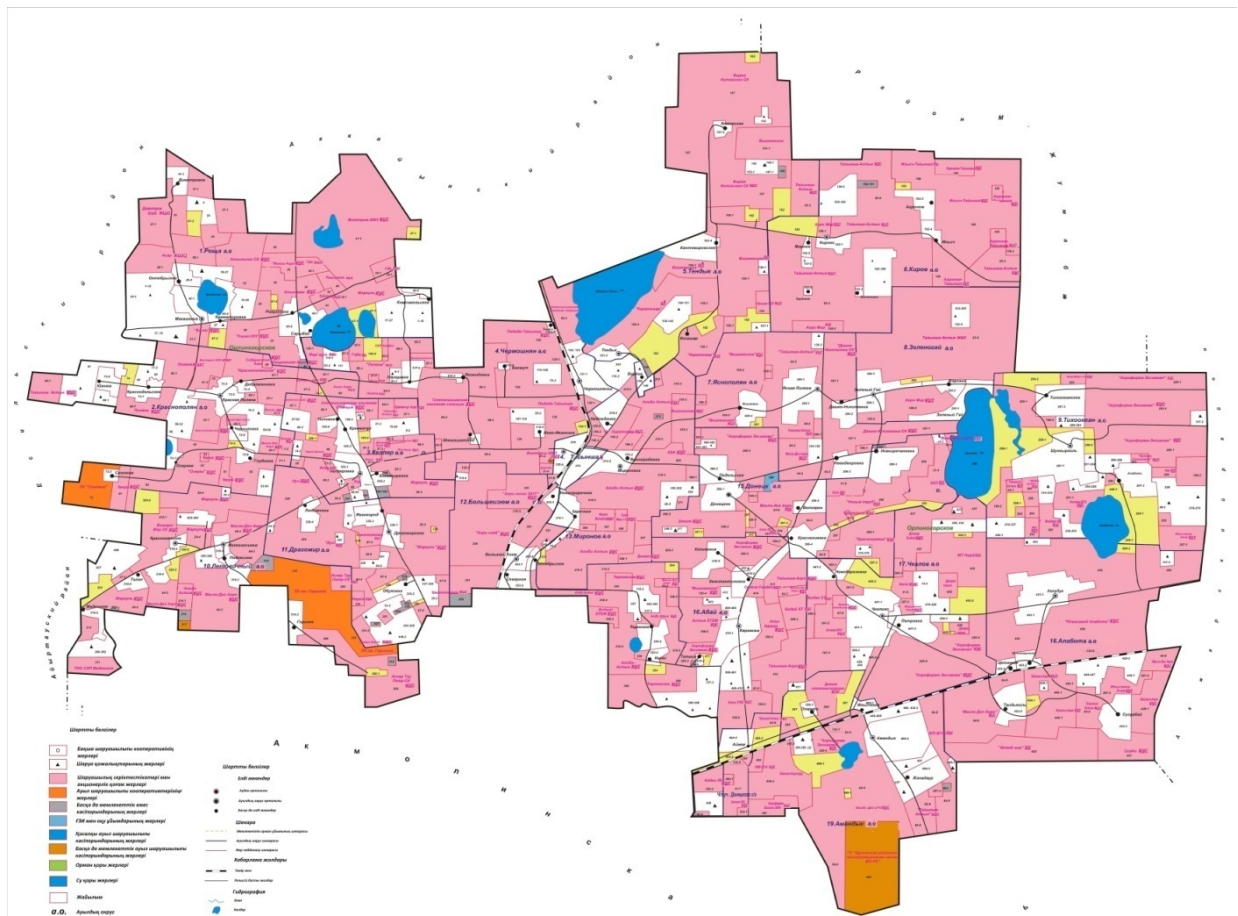
Жаңадәуір а.	2810		0
Аймақ а.	3350	514	0
Большеизюмовский сельский округ			
Большой Изюм а.	803	372	0
Северное а.	175	52	0
Новоприречное а.	756	257	0
Октябрьск а.	395	195	0
Миронов ауылдық округі			
Заречное а.	1270	574	0
Виноградовка а.	979	149	0
Мироновка а.	753	217	0
Надеждинка а.	599	14	0
Донецк ауылдық округі			
Донецк а.	1085	419	0
Подольское а.	847	242	0
Озерное а.	1001		0
Краснокиевка а.	1841,1	803	0
Белоярка а.	1014	57	0
Киров ауылдық округі			
Киров а.	1336	644	0
Трудовое а.	204	0	0
Восточное а.	377	271	0
Мирное а.	631	110	0
Ильич а.	1323	528	0
Агроном а.	584	74	0
Келлер ауылдық округі			
Келлер а.	2141	501	0
Богатыровка а.	586	248	0
Кременчуг а.	931	300	0
Летовочный ауылдық округі			
Летовочное а.	843	482	0
Подлесное а.	1252	192	0
Горькое а.	1561	706	0
Краснокаменка а.	1346	442	0
Мәдениет а.	681	178	0
Талап а.	2103	87	0
Роцинск ауылдық округі			
Макашевка а.	1925	773	0
Октябрьское а.	623	185	0
Димитровка а.	1766	87	0
Краматоровка а.	756	344	0
Комсомол а.	510	123	0

Роцинск а.	871	402	0
Сарыбай а.	588	119	0
Тендік ауылдық округі			
Тендік а.	1343	926	0
Кантемировец а.	2754	1381	0
Котовское а.	944	696	0
Чкалов ауылдық округі			
Чкалов а.	3363	1187	0
Новоберезовка а.	1367		0
Петровка а.	2027	488	0
Зеленогай ауылдық округі			
Зеленый Гай а.	3097	316	0
Новогречановка а.	1290	140	0
Яснополян ауылдық округі			
Ясная Поляна а.	1097	0	0
Дашка-Николаевка а.	349	73	0
Новодворовка а.	890		0
Вишневка а.	1041	118	0
Тихоокеан ауылдық округі			
Шұңқыркөл а.	2320		0
Алабота а.	1240		0
Тихоокеан а.	1243	0	0
Краснополян ауылдық округі			
Озерное а.	628	409	0
Степное а.	385	201	0
Красная Поляна а.	944	672	0
Доброжановка а.	480	25	0
Черниговка а.	481	103	0
Глубокое а.	344	206	0
Краснодольск а.	532	183	0
Южное а.	465	128	0
Драгомир ауылдық округі			
Драгомировка а.	963	356	0
Обуховка а.	2033	1002	0
Ивангород а.	931	3	0
Любимовка а.	940		0
Чермошнян ауылдық округі			
Чермошнянка а.	2137	407	0
Бахмут а.	504	221	0
Новоивановка а.	364	266	0
Теңіз а.	328		0

Леонидовка а.	701	593	0
Многоцветное а.	477	405	0
Нагорное а.	956	249	0
Қала			
Тайынша қ.	1857	389	0

Солтүстік Қазақстан облысы
Тайынша ауданы бойынша
2024-2025 жылдарға арналған
жайылымдарды басқару
және оларды пайдалану
жөніндегі жоспарға
4-қосымша

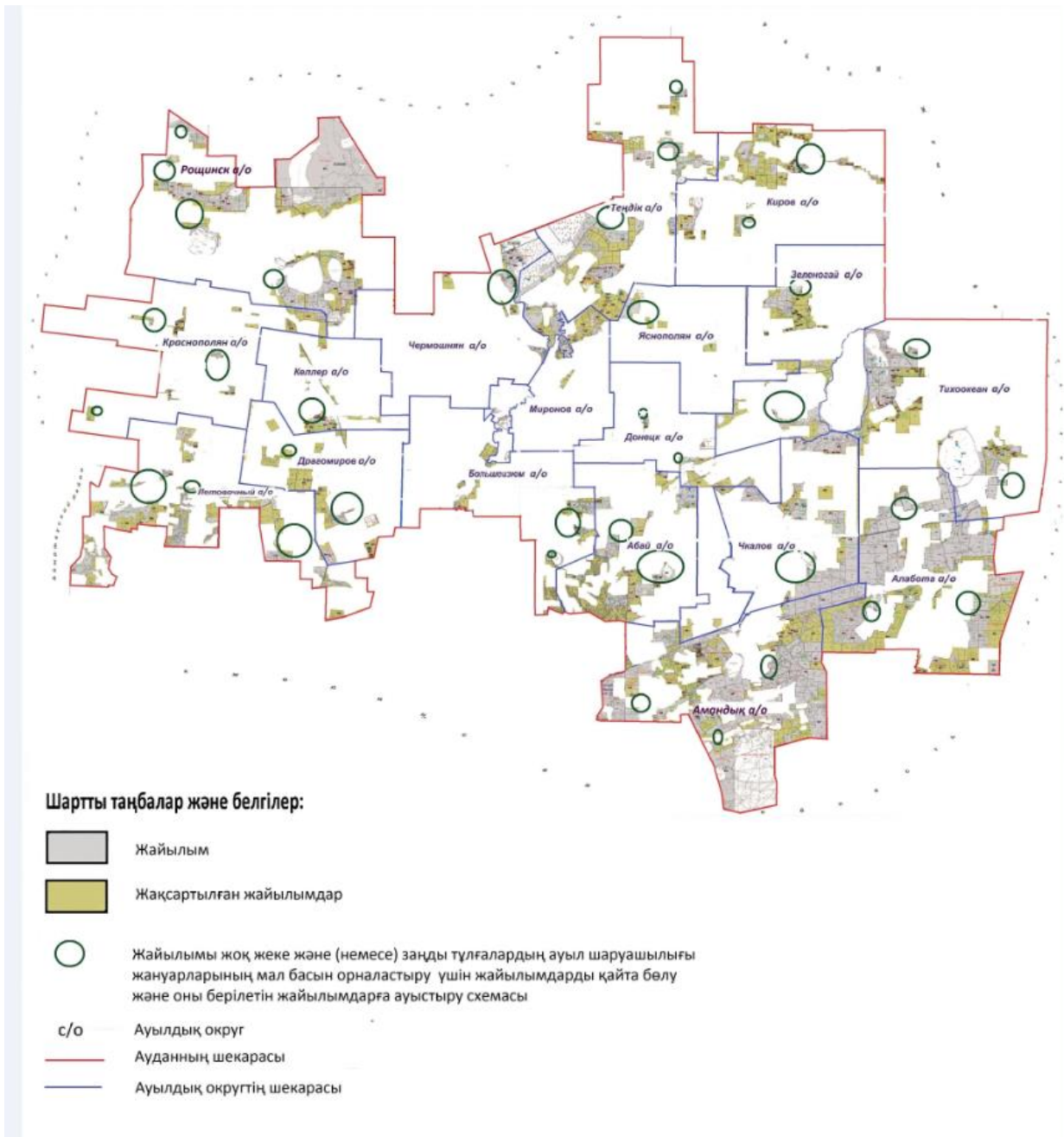
Тайынша ауданының су тұтыну нормасына сәйкес жасалған жайылымды пайдаланушылардың су көздеріне (көлдерге, өзендерге, тоғандарға, қопандарға, суландыру немесе суландыру арналарына, құбырлы немесе шахталық құдықтарға) қол жеткізу схемасы



Жайылым пайдаланушылардың су көздеріне қолжетімділігі (бағыты)

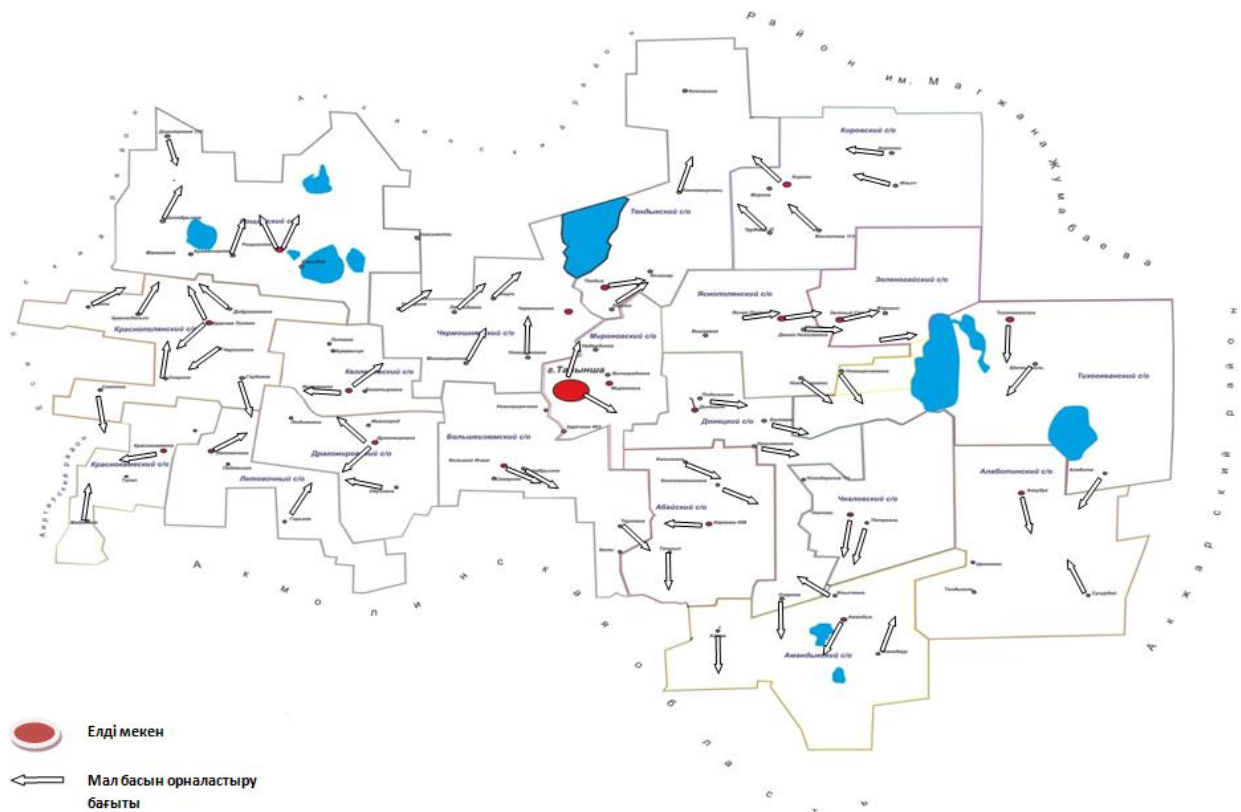
Солтүстік Қазақстан облысы
Тайынша ауданы бойынша
2024-2025 жылдарға арналған
жайылымдарды басқару
және оларды пайдалану
жөніндегі жоспарға
5-қосымша

Тайынша ауданы жайылымы жоқ жеке және (немесе) заңды тұлғалардың ауыл шаруашылығы мал басын орналастыру үшін жайылымдарды қайта бөлу және оны берілетін жайылымдарға ауыстыру тізбесі



Солтүстік Қазақстан облысы
Тайынша ауданы бойынша
2024-2025 жылдарға арналған
жайылымдарды басқару
және оларды пайдалану
жөніндегі жоспарға
6-қосымша

Тайынша ауданы аудандық маңызы бар қала, кент, ауыл, ауылдық округ маңында орналасқан жайылымдармен қамтамасыз етілмеген жеке және (немесе) заңды тұлғалардың ауыл шаруашылығы жануарларының мал басын шалғайдағы жайылымдарға орналастыру схемасы



Солтүстік Қазақстан облысы
Тайынша ауданы бойынша
2024-2025 жылдарға арналған
жайылымдарды басқару
және оларды пайдалану
жөніндегі жоспарға
7-қосымша

Ауыл шаруашылығы жануарларын жаюдың және айдаудың маусымдық маршруттарын белгілейтін жайылымдарды пайдалану жөніндегі күнтізбелік кестесі

			Егістік нөмірлері			
--	--	--	-------------------	--	--	--

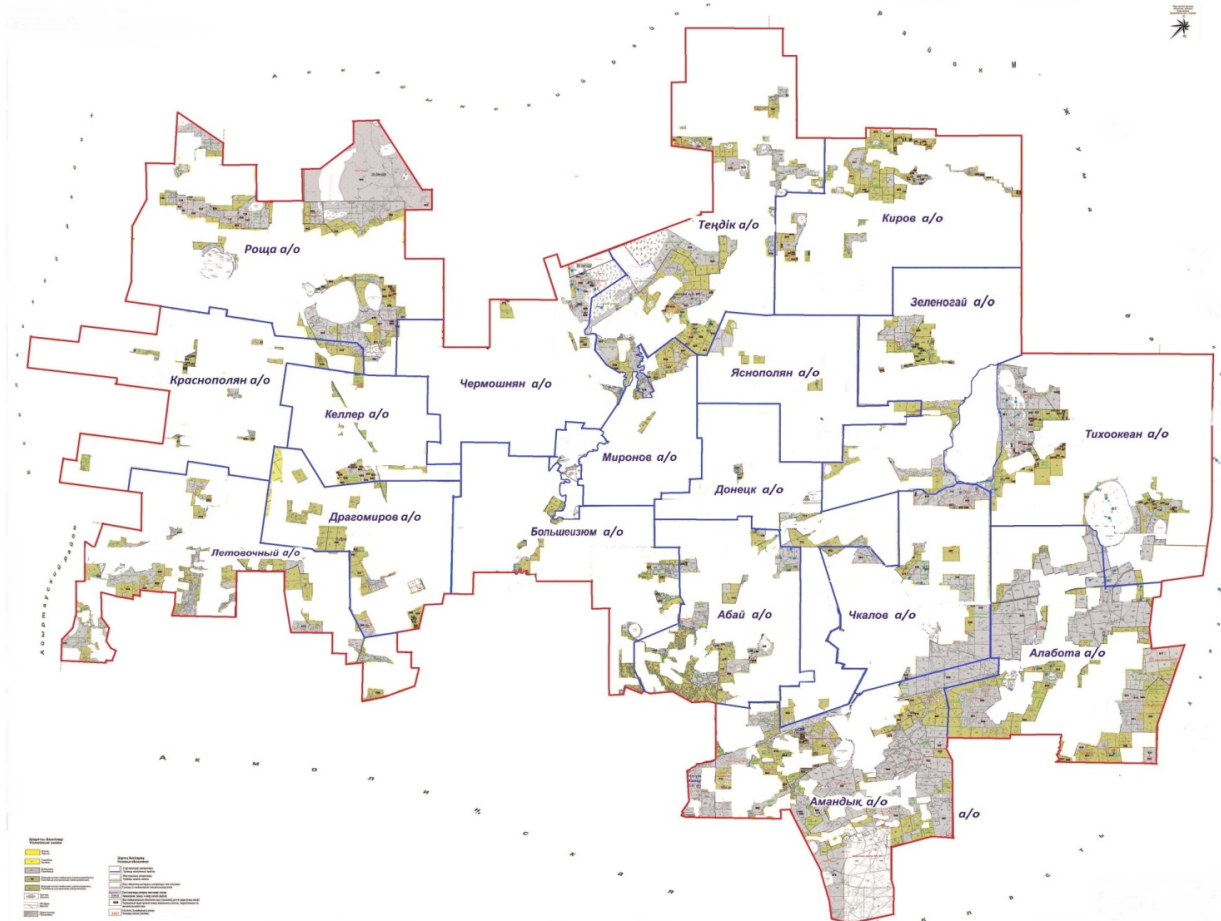
№	Ауылдық округтің атауы	Жылдар	I	II	III	IV
1	Абай	2024	25 сәуірден бастап 24 маусымға дейін бір реттік таптау	25 маусымнан бастап 24 тамызға дейін бір реттік таптау	25 тамыздан бастап 22 қазанға дейін бір реттік таптау	демалатын алқап
		2025	демалатын алқап	25 сәуірден бастап 24 маусымға дейін бір реттік таптау	25 маусымнан бастап 24 тамызға дейін бір реттік таптау	25 тамыздан бастап 22 қазанға дейін бір реттік таптау
2	Алабота	2024	демалатын алқап	25 сәуірден бастап 24 маусымға дейін бір реттік таптау	25 маусымнан бастап 24 тамызға дейін бір реттік таптау	25 тамыздан бастап 22 қазанға дейін бір реттік таптау
		2025	25 тамыздан бастап 22 қазанға дейін бір реттік таптау	демалатын алқап	25 сәуірден бастап 24 маусымға дейін бір реттік таптау	25 маусымнан бастап 24 тамызға дейін бір реттік таптау
3	Амандық	2024	25 тамыздан бастап 2 қазанға дейін бір реттік таптау	демалатын алқап	25 сәуірден бастап 24 маусымға дейін бір реттік таптау	25 маусымнан бастап 24 тамызға дейін бір реттік таптау
		2025	25 сәуірден бастап 24 маусымға дейін бір реттік таптау	25 маусымнан бастап 24 тамызға дейін бір реттік таптау	демалатын алқап	25 сәуірден бастап 24 маусымға дейін бір реттік таптау
4	Большеизюм	2024	25 сәуірден бастап 24 маусымға дейін бір реттік таптау	25 маусымнан бастап 24 тамызға дейін бір реттік таптау	демалатын алқап	25 сәуірден бастап 24 маусымға дейін бір реттік таптау
		2025	25 сәуірден бастап 24 маусымға дейін бір реттік таптау	25 маусымнан бастап 24 тамызға дейін бір реттік таптау	25 тамыздан бастап 22 қазанға дейін бір реттік таптау	демалатын алқап
5	Драгомиров	2024	25 сәуірден бастап 24 маусымға дейін бір реттік таптау	25 маусымнан бастап 24 тамызға дейін бір реттік таптау	25 тамыздан бастап 22 қазанға дейін бір реттік таптау	демалатын алқап
		2025		25 сәуірден бастап 24 маусымға	25 маусымнан бастап 24 тамызға дейін	25 тамыздан бастап 22 қазанға дейін

			демалатын алқап	маусымға дейін бір реттік таптау	тамызға дейін бір реттік таптау	қазанға дейін бір реттік таптау
11	Летовочный	2024	25 тамыздан бастап 22 қазанға дейін бір реттік таптау	демалатын алқап	25 сәуірден бастап 24 маусымға дейін бір реттік таптау	25 маусымнан бастап 24 тамызға дейін бір реттік таптау
		2025	25 маусымнан бастап 24 тамызға дейін бір реттік таптау	25 тамыздан бастап 22 қазанға дейін бір реттік таптау	демалатын алқап	25 сәуірден бастап 24 маусымға дейін бір реттік таптау
12	Миронов	2024	25 маусымнан бастап 24 тамызға дейін бір реттік таптау	25 тамыздан бастап 22 қазанға дейін бір реттік таптау	демалатын алқап	25 сәуірден бастап 24 маусымға дейін бір реттік таптау
		2025	25 сәуірден бастап 24 маусымға дейін бір реттік таптау	25 маусымнан бастап 24 тамызға бір реттік таптау	25 тамыздан бастап 22 қазанға дейін бір реттік таптау	демалатын алқап
13	Роцинск	2024	25 сәуірден бастап 24 маусымға дейін бір реттік таптау	25 маусымнан бастап 24 тамызға бір реттік таптау	25 тамыздан бастап 22 қазанға дейін бір реттік таптау	демалатын алқап
		2025	демалатын алқап	25 сәуірден бастап 24 маусымға дейін бір реттік таптау	25 маусымнан бастап 24 тамызға дейін бір реттік таптау	25 тамыздан бастап 22 қазанға дейін бір реттік таптау
14	Теңдік	2024	демалатын алқап	25 сәуірден бастап 24 маусымға дейін бір реттік таптау	25 маусымнан бастап 24 тамызға дейін бір реттік таптау	25 тамыздан бастап 22 қазанға дейін бір реттік таптау
		2025	25 тамыздан бастап 22 қазанға дейін бір реттік таптау	демалатын алқап	25 сәуірден бастап 24 маусымға дейін бір реттік таптау	25 маусымнан бастап 24 тамызға дейін бір реттік таптау
15	Тихоокеан	2024	25 тамыздан бастап 22 қазанға дейін бір реттік таптау	демалатын алқап	25 сәуірден бастап 24 маусымға дейін бір реттік таптау	25 маусымнан бастап 24 тамызға дейін бір реттік таптау
		2025	25 маусымнан бастап 24 тамызға дейін	25 тамыздан бастап 22 қазанға дейін		25 сәуірден бастап 24 маусымға

			бір реттік таптау	бір реттік таптау	демалатын алқап	дейін бір реттік таптау
16	Чермошнян	2024	25 маусымнан бастап 24 тамызға дейін бір реттік таптау	25 тамыздан бастап 22 қазанға дейін бір реттік таптау	демалатын алқап	25 сәуірден бастап 24 маусымға дейін бір реттік таптау
		2025	25 сәуірден бастап 24 маусымға дейін бір реттік таптау	25 маусымнан бастап 24 тамызға дейін бір реттік таптау	25 тамыздан бастап 22 қазанға дейін бір реттік таптау	демалатын алқап
17	Чкалов	2024	25 сәуірден бастап 24 маусымға дейін бір реттік таптау	25 маусымнан бастап 24 тамызға дейін бір реттік таптау	25 тамыздан бастап 22 қазанға дейін бір реттік таптау	демалатын алқап
		2025	демалатын алқап	25 сәуірден бастап 24 маусымға дейін бір реттік таптау	25 маусымнан бастап 24 тамызға дейін бір реттік таптау	25 тамыздан бастап 22 қазанға бір реттік таптау
18	Яснополян	2024	демалатын алқап	25 сәуірден бастап 24 маусымға дейін бір реттік таптау	25 маусымнан бастап 24 тамызға дейін бір реттік таптау	25 тамыздан бастап 22 қазанға бір реттік таптау
		2025	25 тамыздан бастап 22 қазанға дейін бір реттік таптау	демалатын алқап	25 сәуірден бастап 24 маусымға дейін бір реттік таптау	25 маусымнан бастап 24 тамызға дейін бір реттік таптау

Солтүстік Қазақстан облысы
Тайынша ауданы бойынша
2024-2025 жылдарға арналған
жайылымдарды басқару
және оларды пайдалану
жөніндегі жоспарға
7-1-қосымша

Жергілікті жағдайлар мен ерекшеліктерге байланысты жеке ауланың ауыл шаруашылығы жануарларын жаю үшін халықтың қажеттіліктерін қанағаттандыру үшін қажетті жайылымдардың сыртқы және ішкі шекаралары мен алаңдарын белгілейтін тізбесі



Солтүстік Қазақстан облысы
Тайынша ауданы бойынша
2024-2025 жылдарға арналған
жайылымдарды басқару
және оларды пайдалану
жөніндегі жоспарға
8-қосымша

Жергілікті жағдайлар мен ерекшеліктерге байланысты жеке ауланың ауыл шаруашылығы жануарларын жаю үшін халықтың қажеттіліктерін қанағаттандыру үшін берілген жер учаскелерінің тізбесі

№ р/р	Жер учаскесінің жер пайдаланушының атауы	Жер учаскесінің жер пайдалануы	Жалпы алаңы (га)	Табиғи жайылымдар	Максаты
1	"Солтүстік Қазақстан облысы Тайынша ауданы Алабота	Тұрақты құқық жерді пайдалану	8952	8834	Алабота ауылдық округінің тұрғындарын жеке ауланың малдарын жаю үшін

	ауылдық округі әкімінің аппараты" КММ				жайылымдық жерлермен қамтамасыз ету
2	"Солтүстік Қазақстан облысы Тайынша ауданы Большеизюм ауылдық округі әкімінің аппараты" КММ	Тұрақты құқық жерді пайдалану	1113	1079	Большеизюм ауылдық округінің тұрғындарын жеке ауланың малдарын жаю үшін жайылымдық жерлермен қамтамасыз ету
3	"Солтүстік Қазақстан облысы Тайынша ауданы Большеизюм ауылдық округі әкімінің аппараты" КММ	Тұрақты құқық жерді пайдалану	231	230	Большеизюм ауылдық округінің тұрғындарын жеке ауланың малдарын жаю үшін жайылымдық жерлермен қамтамасыз ету
4	"Солтүстік Қазақстан облысы Тайынша ауданы Большеизюм ауылдық округі әкімінің аппараты" КММ	Тұрақты құқық жерді пайдалану	89	84	Большеизюм ауылдық округінің тұрғындарын жеке ауланың малдарын жаю үшін жайылымдық жерлермен қамтамасыз ету
5	"Солтүстік Қазақстан облысы Тайынша ауданы Келлер ауылдық округі әкімінің аппараты" КММ	Тұрақты құқық жерді пайдалану	94	94	Келлер ауылдық округінің тұрғындарын жеке ауланың малдарын жаю үшін жайылымдық жерлермен қамтамасыз ету
6	"Солтүстік Қазақстан облысы Тайынша ауданы Роцинск ауылдық округі әкімінің аппараты" КММ	Тұрақты құқық жерді пайдалану	40	40	Роцинск ауылдық округінің тұрғындарын жеке ауланың малдарын жаю үшін жайылымдық жерлермен қамтамасыз ету

7	"Солтүстік Қазақстан облысы Тайынша ауданы Теңдік ауылдық округі әкімінің аппараты" КММ	Тұрақты құқық жерді пайдалану	148	147	Теңдік ауылдық округінің тұрғындарын жеке ауланың малдарын жаю үшін жайылымдық жерлермен қамтамасыз ету
8	"Солтүстік Қазақстан облысы Тайынша ауданы Теңдік ауылдық округі әкімінің аппараты" КММ	Тұрақты құқық жерді пайдалану	136	127	Теңдік ауылдық округінің тұрғындарын жеке ауланың малдарын жаю үшін жайылымдық жерлермен қамтамасыз ету
9	"Солтүстік Қазақстан облысы Тайынша ауданы Теңдік ауылдық округі әкімінің аппараты" КММ	Тұрақты құқық жерді пайдалану	1666	1338	Теңдік ауылдық округінің тұрғындарын жеке ауланың малдарын жаю үшін жайылымдық жерлермен қамтамасыз ету
10	"Солтүстік Қазақстан облысы Тайынша ауданы Теңдік ауылдық округі әкімінің аппараты" КММ	Тұрақты құқық жерді пайдалану	333	331	Теңдік ауылдық округінің тұрғындарын жеке ауланың малдарын жаю үшін жайылымдық жерлермен қамтамасыз ету
11	"Солтүстік Қазақстан облысы Тайынша ауданы Теңдік ауылдық округі әкімінің аппараты" КММ	Тұрақты құқық жерді пайдалану	298	288	Теңдік ауылдық округінің тұрғындарын жеке ауланың малдарын жаю үшін жайылымдық жерлермен қамтамасыз ету