

**2025-2030 жылдарға арналған Солтүстік Қазақстан облысы Шал ақын ауданы бойынша жайылымдарды геоботаникалық зерттеп-қарау негізінде жайылым айналымдарының схемаларын бекіту туралы**

Солтүстік Қазақстан облысы Шал ақын ауданы әкімдігінің 2024 жылғы 21 қазандағы № 243 қаулысы

"Қазақстан Республикасындағы жергілікті мемлекеттік басқару және өзін-өзі басқару туралы" Қазақстан Республикасы Заңының 31-бабы 1-тармағының 10) тармақшасына, "Жайылымдар туралы" Қазақстан Республикасы Заңының 9-бабы 1-тармағының 3) тармақшасына сәйкес Солтүстік Қазақстан облысы Шал ақын ауданының әкімдігі **ҚАУЛЫ ЕТЕДІ:**

1. 2025-2030 жылдарға арналған Солтүстік Қазақстан облысы Шал ақын ауданы бойынша жайылымдарды геоботаникалық зерттеп-қарау негізінде жайылым айналымдарының схемалары осы қаулының 1, 2, 3, 4, 5, 6, 7, 8, 9,10 қосымшаларына сәйкес бекітілсін.

2. Аудандық мәслихатының сессиясына бекітуге ұсынылсын.

3. Осы қаулының орындалуын бақылау аудан әкімінің жетекшілік ететін орынбасарына жүктелсін.

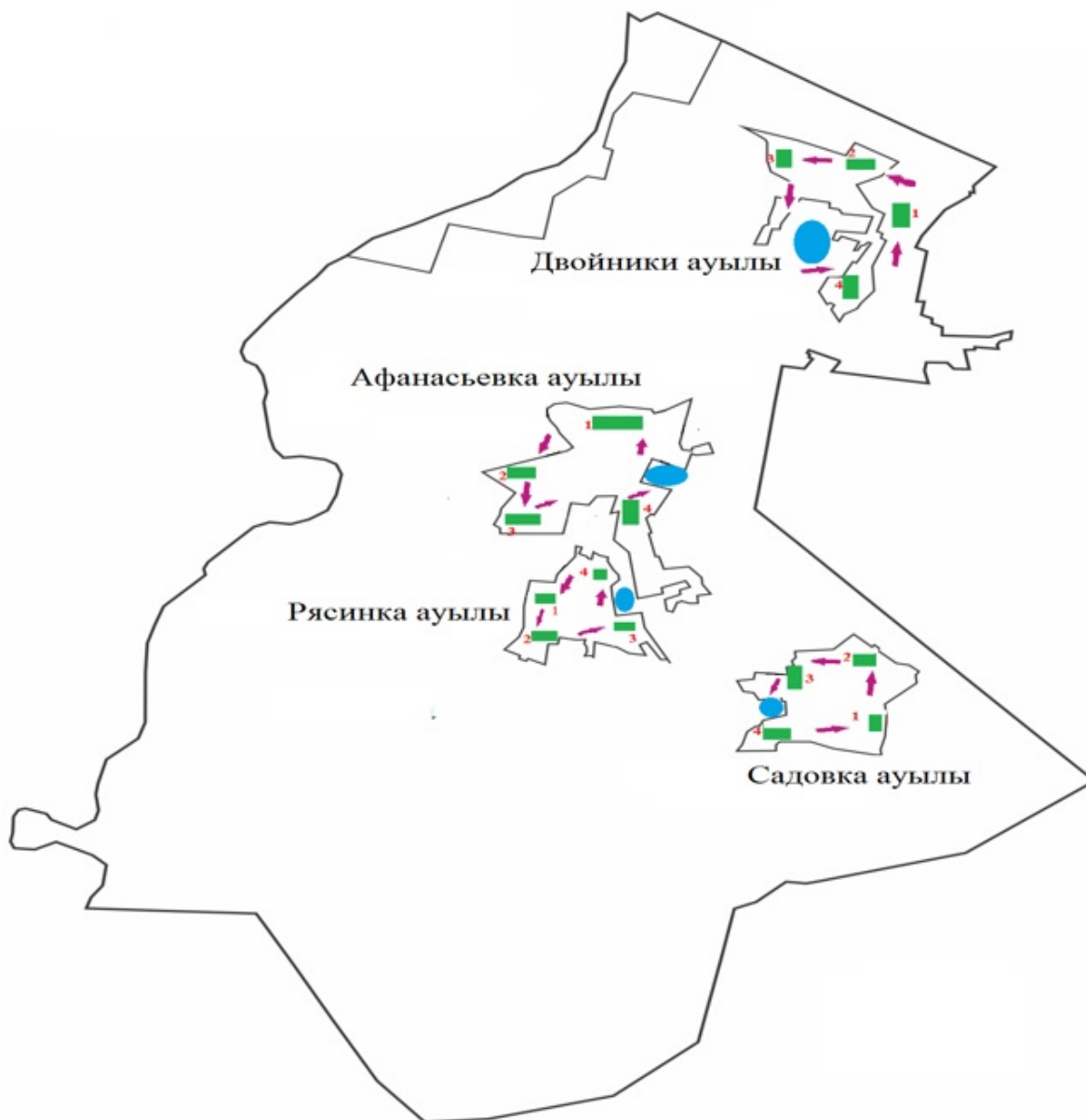
4. Осы қаулы алғашқы ресми жарияланған күнінен кейін күнтізбелік он күн өткен соң қолданысқа енгізіледі.

*Аудан әкімі*

*Қ. Омаров*

СҚО Шал ақын ауданы  
әкімдігінің қаулысына  
Қосымша 2

**Афанасьев ауылдық округіндегі геоботаникалық түсірілім негізінде жайылымдарды айналдыру схемасы**



- Ауыл шаруашылығы жануарларын жаю маршруттары, жайылым пайдаланушылардың су көздеріне қол жетімділігі.

1,2,3,4 – Жайылым айналымының саны.

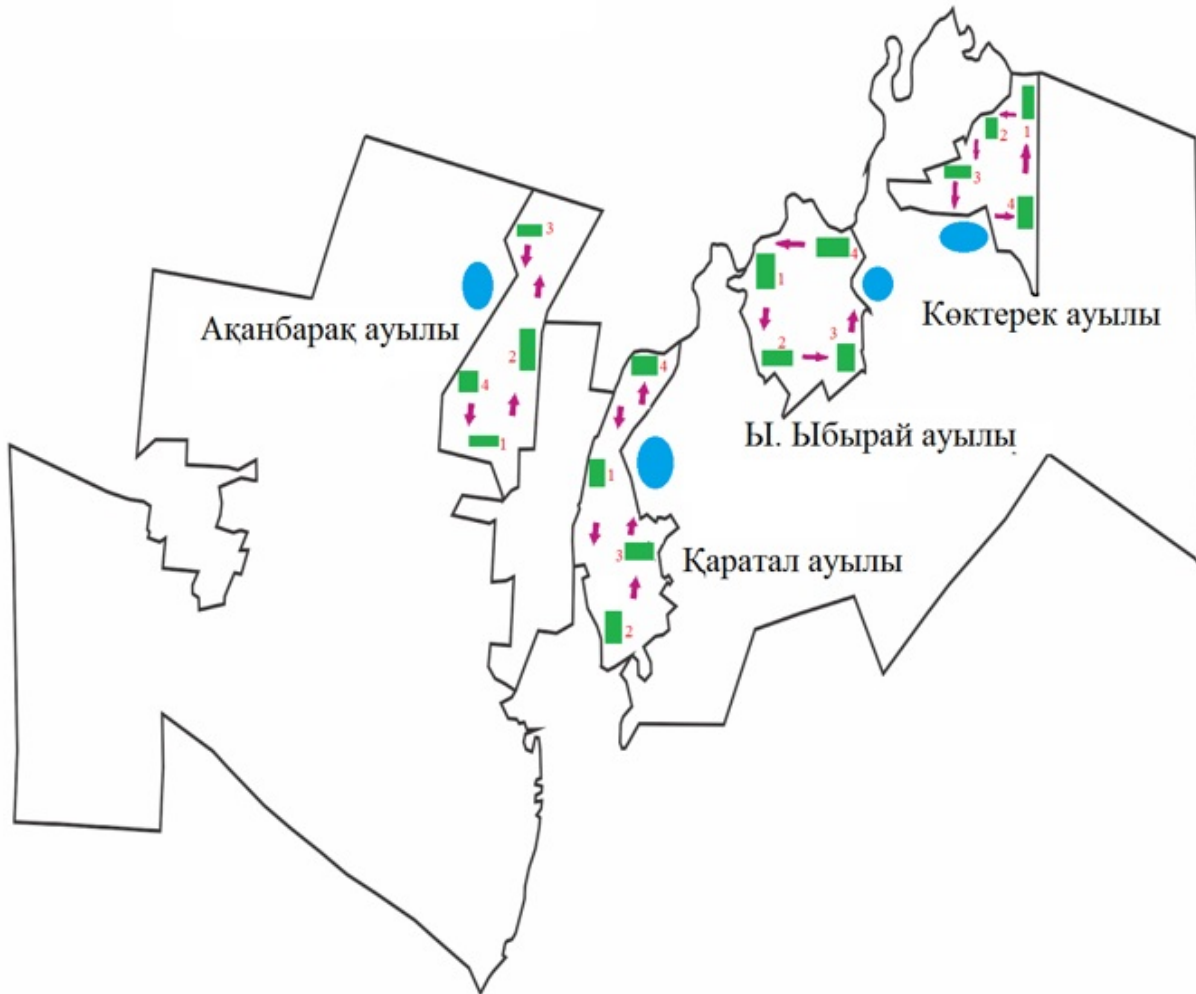


- Табиғи және/ немесе жасанды су қоймалары.



- Жайылым айналымы.

**Аютас ауылдық округіндегі геоботаникалық түсірілім негізінде жайылымдарды айналдыру схемасы**



- Ауыл шаруашылығы жануарларын жаю маршруттары, жайылым пайдаланушылардың су көздеріне қол жетімділігі.

1,2,3,4 – Жайылым айналымының саны.

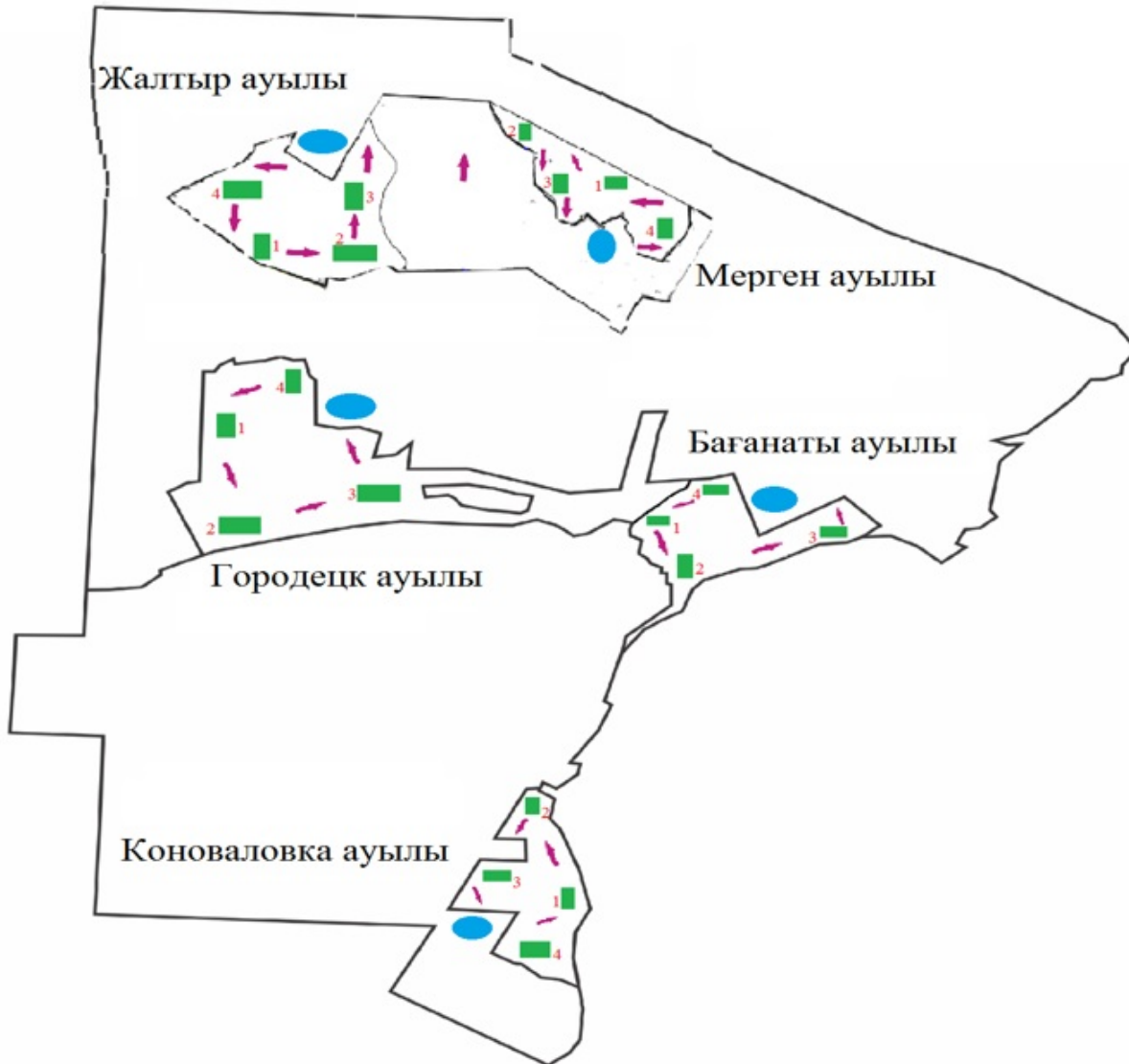


- Табиғи және/ немесе жасанды су қоймалары.



- Жайылым айналымы.

**Городецк ауылдық округіндегі геоботаникалық түсірілім негізінде жайылымдарды айналдыру схемасы**



- Ауыл шаруашылығы жануарларын жаю маршруттары, жайылым пайдаланушылардың су көздеріне қол жетімділігі.

1,2,3,4 – Жайылым айналымының саны.



- Табиғи және/ немесе жасанды су қоймалары.



- Жайылым айналымы.

СҚО Шал ақын ауданы  
әкімдігінің қаулысына  
Қосымша 5

**Жаңажол ауылдық округіндегі геоботаникалық түсірілім негізінде жайылымдарды айналдыру схемасы**



- Ауыл шаруашылығы жануарларын жаю маршруттары, жайылым пайдаланушылардың су көздеріне қол жетімділігі.

1,2,3,4 – Жайылым айналымының саны.



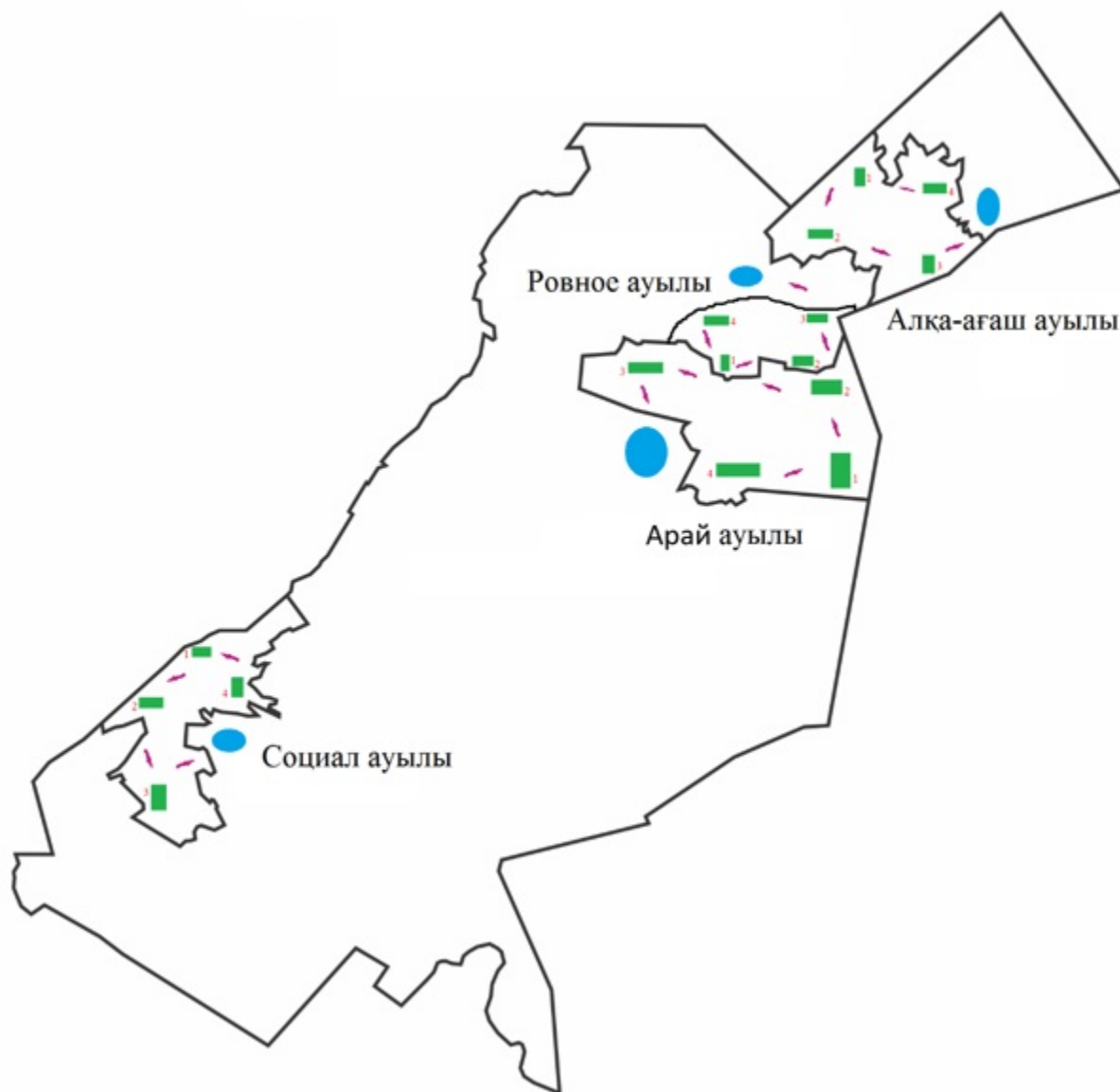
- Табиғи және/ немесе жасанды су қоймалары.



- Жайылым айналымы.

СҚО Шал ақын ауданы  
әкімдігінің қаулысына  
Қосымша 6

### Кривощеков ауылдық округіндегі геботаникалық түсірілім негізінде жайылымдарды айналдыру схемасы





- Ауыл шаруашылығы жануарларын жаю маршруттары, жайылым пайдаланушылардың су көздеріне қол жетімділігі.

1,2,3,4 – Жайылым айналымының саны.



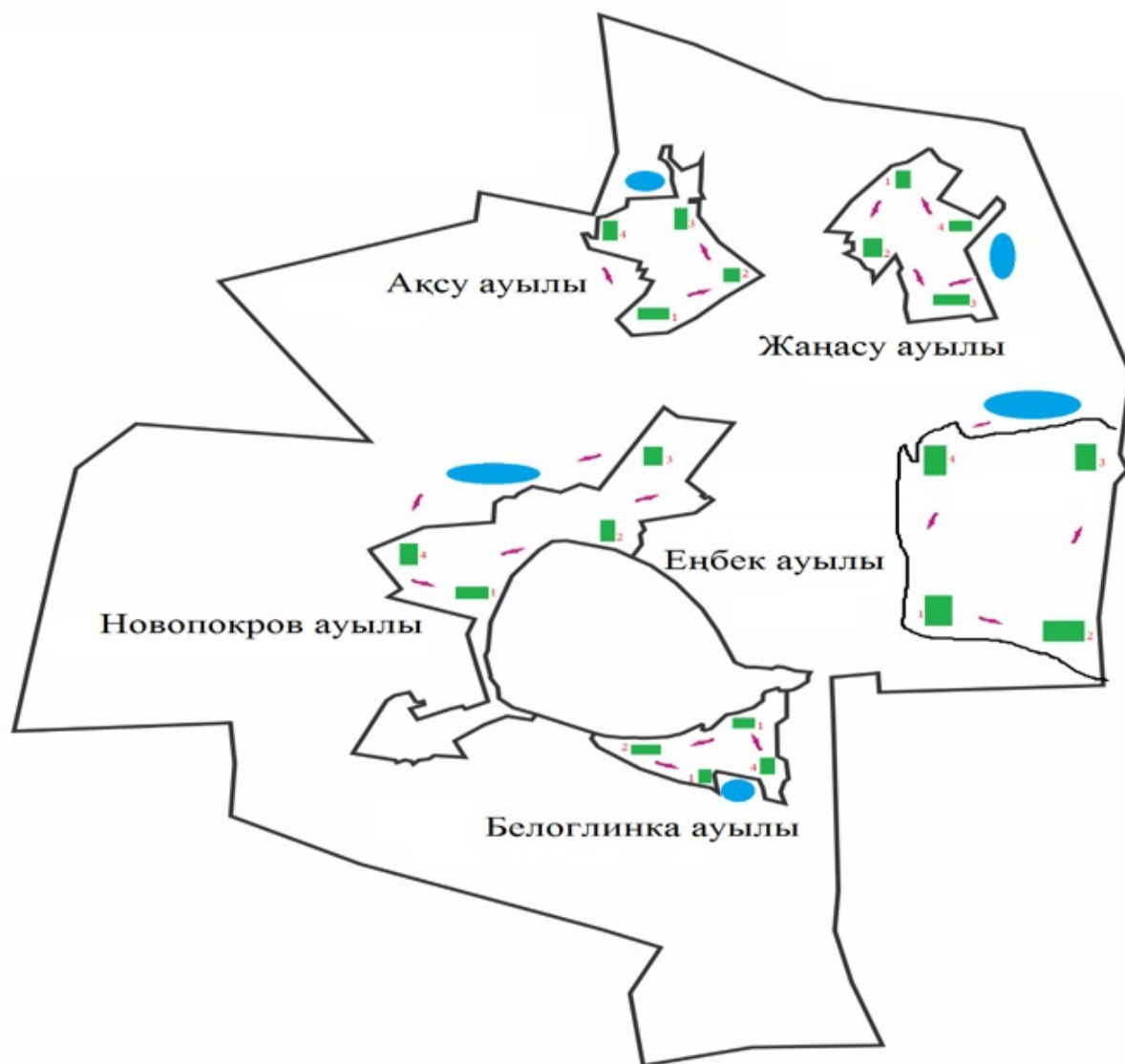
- Табиғи және/ немесе жасанды су қоймалары.



- Жайылым айналымы.

СҚО Шал акын ауданы  
әкімдігінің қаулысына  
Қосымша 7

**Новопокров ауылдық округіндегі геоботаникалық түсірілім негізінде жайылымдарды айналдыру схемасы**



- Ауыл шаруашылығы жануарларын жаю маршруттары, жайылым пайдаланушылардың су көздеріне қол жетімділігі.

1,2,3,4 – Жайылым айналымының саны.



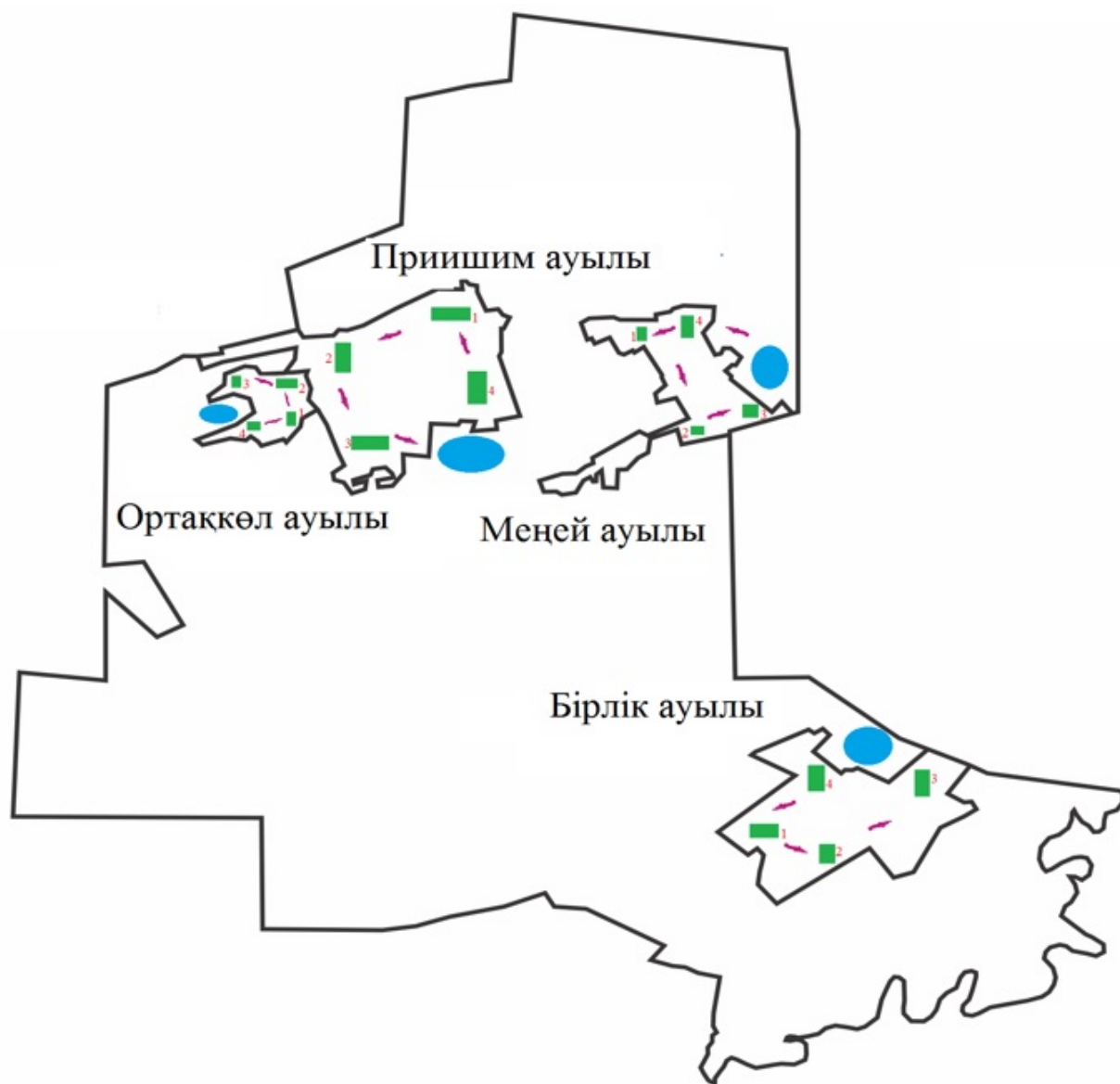
- Табиғи және/ немесе жасанды су қоймалары.



- Жайылым айналымы.



## Приишим ауылдық округіндегі геоботаникалық түсірілім негізінде жайылымдарды айналдыру схемасы



- Ауыл шаруашылығы жануарларын жаю маршруттары, жайылым пайдаланушылардың су көздеріне қол жетімділігі.

1,2,3,4 – Жайылым айналымының саны.



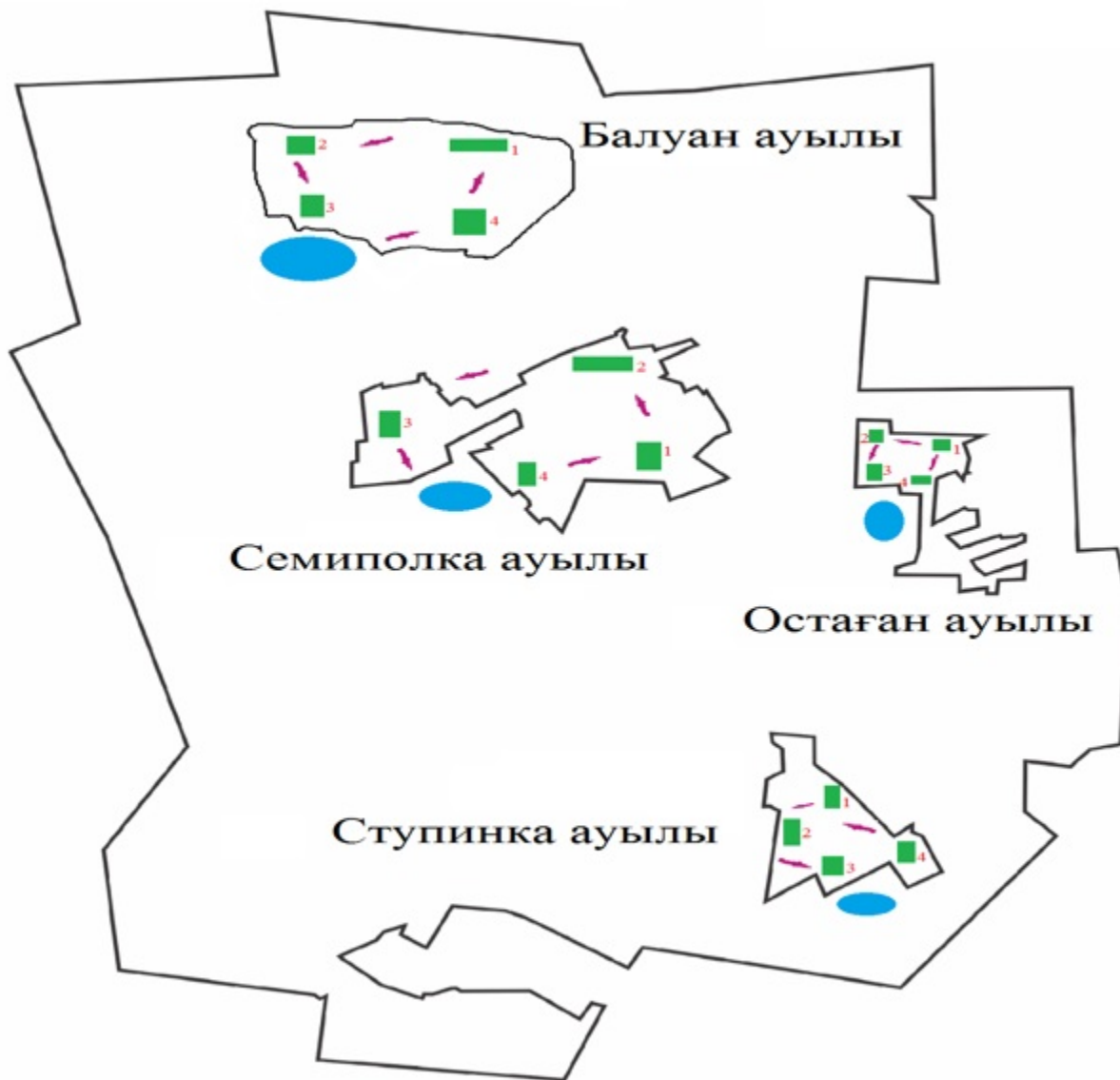
- Табиғи және/ немесе жасанды су қоймалары.



- Жайылым айналымы.

СҚО Шал ақын ауданы  
әкімдігінің қаулысына  
Қосымша 9

Семипол ауылдық округіндегі геоботаникалық түсірілім негізінде жайылымдарды айналдыру схемасы



- Ауыл шаруашылығы жануарларын жаю маршруттары, жайылым пайдаланушылардың су көздеріне қол жетімділігі.

1,2,3,4 – Жайылым айналымының саны.



- Табиғи және/ немесе жасанды су қоймалары.



- Жайылым айналымы.

СҚО Шал ақын ауданы  
әкімдігінің қаулысына  
Қосымша 10

**Сухорабов ауылдық округіндегі геоботаникалық түсірілім негізінде жайылымдарды айналдыру схемасы**



- Ауыл шаруашылығы жануарларын жаю маршруттары, жайылым пайдаланушылардың су көздеріне қол жетімділігі.

1,2,3,4 – Жайылым айналымының саны.



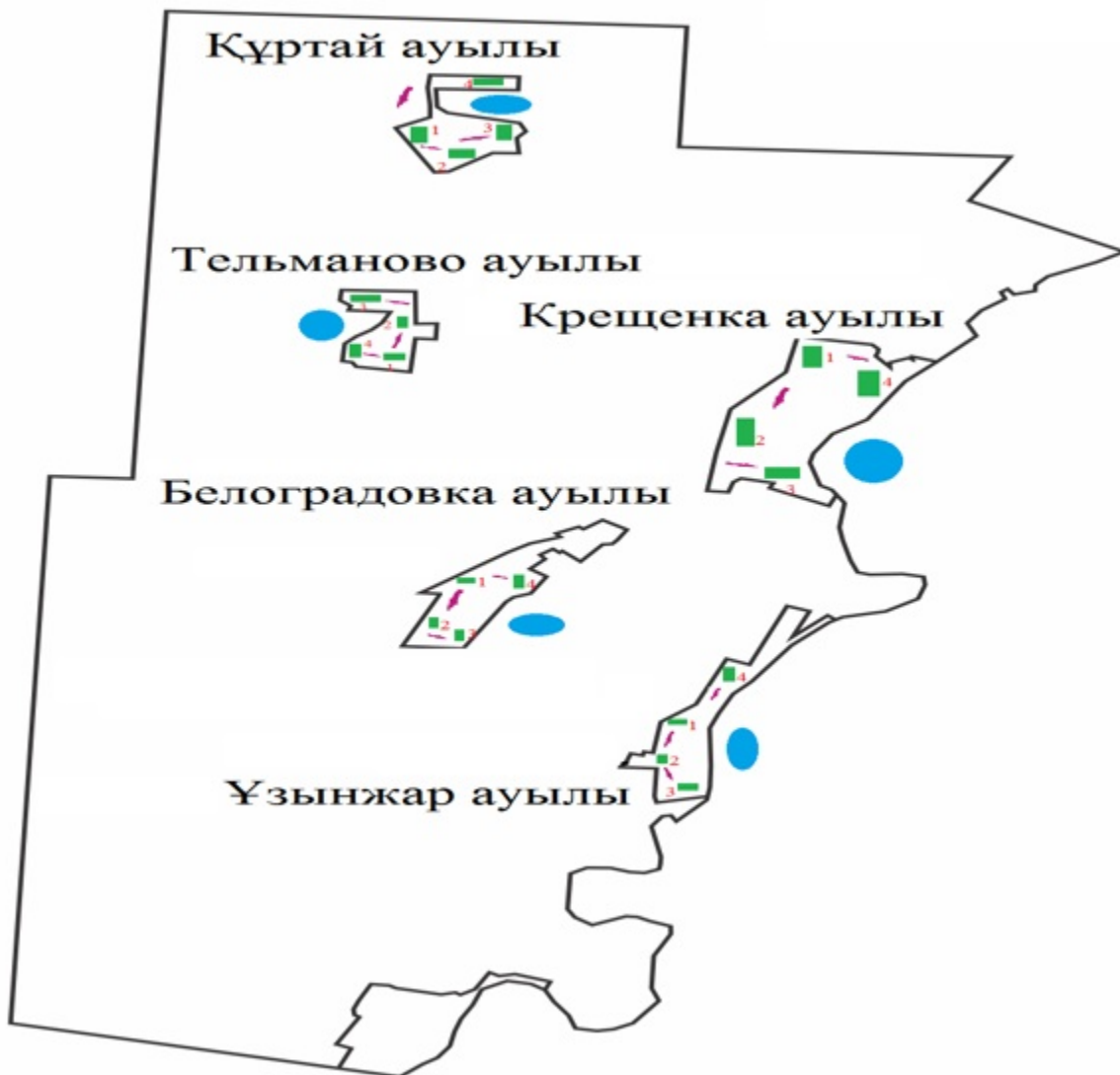
- Табиғи және/ немесе жасанды су қоймалары.



- Жайылым айналымы.

СҚО Шал ақын ауданы  
әкімдігінің қаулысына  
Қосымша 1

**Юбилейный ауылдық округіндегі геоботаникалық түсірілім негізінде жайылымдарды айналдыру схемасы**



- Ауыл шаруашылығы жануарларын жаю маршруттары, жайылым пайдаланушылардың су көздеріне қол жетімділігі.

1,2,3,4 – Жайылым айналымының саны.



- Табиғи және/ немесе жасанды су қоймалары.



- Жайылым айналымы.

© 2012. Қазақстан Республикасы Әділет министрлігінің «Қазақстан Республикасының Заңнама және құқықтық ақпарат институты» ШЖҚ РМК