

Алтай ауданы бойынша 2024-2025 жылдарға арналған жайылымдарды басқару және оларды пайдалану жөніндегі жоспарды бекіту туралы

Шығыс Қазақстан облысы Алтай ауданы мәслихатының 2024 жылғы 6 наурыздағы № 12/8-VIII шешімі

ЗҚАИ-ның ескертпесі!

Осы шешім 01.01 2024 бастап қолданысқа енгізіледі.

Қазақстан Республикасының "Жайылымдар туралы" Заңының 8, 13-баптарына, Қазақстан Республикасының "Қазақстан Республикасындағы жергілікті мемлекеттік басқару және өзін-өзі басқару туралы" Заңының 6-бабына, сәйкес Алтай ауданының мәслихаты ШЕШІМ ҚАБЫЛДАДЫ:

1. Алтай ауданы бойынша 2024-2025 жылдарға арналған жайылымдарды басқару және оларды пайдалану жөніндегі жоспар осы шешімге 1, 2, 3, 4, 5, 6, 7, 8, 9, 10, 11, 12 - қосымшаларына сәйкес бекітілсін.

2. Осы шешім 2024 жылғы 1 қаңтардан бастап қолданысқа енгізіледі.

Алтай ауданының мәслихат төрағасы

Л. Гречушникова

Алтай ауданының мәслихатының

2024 жылғы 6 наурыздағы

№ 12/8-VIII шешіміне

1-қосымша

Алтай ауданының Алтай қаласы бойынша 2024-2025 жылдарға арналған жайылымдарды басқару және оларды пайдалану жөніндегі жоспары

Осы Алтай ауданының Алтай қаласы бойынша 2024-2025 жылдарға арналған жайылымдарды басқару және оларды пайдалану жөніндегі жоспар (бұдан әрі - Жоспар) Қазақстан Республикасының "Қазақстан Республикасындағы жергілікті мемлекеттік басқару және өзін-өзі басқару туралы", "Жайылымдар туралы" Заңдарына, Қазақстан Республикасы Премьер-Министрінің орынбасары - Қазақстан Республикасы Ауыл шаруашылығы министрінің "Жайылымдарды ұтымды пайдалану қағидаларын бекіту туралы" бұйрығына, Қазақстан Республикасы Ауыл шаруашылығы министрінің "Жайылымдардың жалпы алаңына түсетін жүктеменің шекті рұқсат етілетін нормасын бекіту туралы" бұйрығына сәйкес әзірленеді.

Жоспар жайылымдарды ұтымды пайдалану, жем шөпке қажеттілікті тұрақты қамтамасыз ету және жайылымдардың тозу процестерін болғызбау мақсатында қабылданады.

Жоспар:

1) құқық белгілейтін құжаттар негізінде жер санаттары, жер учаскелерінің меншік иелері және жер пайдаланушылар бөлінісінде Алтай ауданының Алтай қаласы бойынша аумағында жайылымдардың орналасу схемасын (картасын) (1-қосымша);

2) жайылым айналымдарының қолайлы схемаларын (2-қосымша);

3) жайылымдардың, оның ішінде маусымдық жайылымдардың сыртқы және ішкі шекаралары мен алаңдары, жайылымдық инфрақұрылым объектілері белгіленген картасын (3-қосымша);

4) жайылым пайдаланушылардың су тұтыну нормасына сәйкес жасалған су көздеріне (көлдерге, өзендерге, тоғандарға, апандарға, суару немесе суландыру каналдарына, құбырлы немесе шахталы құдықтарға) қол жеткізу схемасын (4-қосымша);

5) жайылымы жоқ жеке және (немесе) заңды тұлғалардың ауыл шаруашылығы жануарларының мал басын орналастыру үшін жайылымдарды қайта бөлу және оны берілетін жайылымдарға ауыстыру схемасын (5-қосымша);

6) аудандық маңызы бар қала маңында орналасқан жайылымдармен қамтамасыз етілмеген жеке және (немесе) заңды тұлғалардың ауыл шаруашылығы жануарларының мал басын шалғайдағы жайылымдарға орналастыру схемасын (6-қосымша);

7) ауыл шаруашылығы жануарларын жаюдың және айдаудың маусымдық маршруттарын белгілейтін жайылымдарды пайдалану жөніндегі күнтізбелік графигін (7-қосымша) құрайды.

Жоспар жайылымдарды геоботаникалық зерттеп-қараудың жай-күйі туралы мәліметтер, ветеринариялық-санитариялық объектілер туралы мәліметтер, иелерін – жайылым пайдаланушыларды, жеке және (немесе) заңды тұлғаларды көрсете отырып, ауыл шаруашылығы жануарлары мал басының саны туралы деректер, ауыл шаруашылығы жануарларының түрлері мен жыныстық жас топтары бойынша қалыптастырылған үйірлердің, отарлардың, табындардың саны туралы деректер, шалғайдағы жайылымдарда жаю үшін ауыл шаруашылығы жануарларының мал басын қалыптастыру туралы мәліметтер, екпе және аридтік жайылымдарда ауыл шаруашылығы жануарларын жаю ерекшеліктері, малды айдап өтуге арналған сервитуттар туралы мәліметтер, мемлекеттік органдар, жеке және (немесе) заңды тұлғалар берген өзге де деректер ескеріле отырып қабылданды.

Алтай қаласы аумағының жалпы ауданы 3891 га, соның ішінде: егістіктер – 553 га, жайылымдық жерлер – 909 га.

Алтай қаласының аумағы табиғат шарттары бойынша таулы-шалғынды-далалы аймақта орналасқан. Аймақтың климаты ауа температурасының жылдық және тәуліктік күрт айқын ауытқуымен күрт континентті. Қатты аяздары мен суық қысы ыстық жазымен алмасады. Ауаның жылдық орташа температурасы – 0,6 градус. Жауын-шашын жылына орташа 450-550 мм түседі. Шілдеде жоғары мөлшерде түседі.

Алтай қаласының аумағында ветеринарлық пункт, малды жасанды ұрықтандыру пункті, мал қорымы бар.

2024 жылдың 1 қаңтарына Алтай қаласында ірі қара мал 982 бас, соның ішінде аналық (сауын) мал басы 851 бас, ұсақ мал 1227 бас, жылқылар 934 бас есептеледі (№ 1 кесте).

Алтай қаласы бойынша ауыл шаруашылығы жануарлары басының саны туралы деректер

№ 1 кесте

№	Елді мекен	Халық				Ауыл шаруашылығы құрылымдары				Барлығы:			
		ірі қара мал		ұсақ мал	жылқылар	ірі қара мал		ұсақ мал	жылқылар	ірі қара мал		ұсақ мал	жылқылар
		барлығы	Соның ішінде сауын			барлығы	Соның ішінде сауын			барлығы	Соның ішінде сауын		
1	Алтай қаласы	653	586	1222	327	329	265	5	607	982	851	1227	934

Алтай қаласы бойынша ауыл шаруашылығы жануарларын жайылымдық алаптармен қамтамасыз ету үшін барлығы 909 га бар.

Жоғарыда айтылғандардың негізінде, Қазақстан Республикасының "Жайылымдар туралы" Заңының 15-бабына сәйкес Серебрянск қаласының жергілікті халықтың мұқтаждықтары үшін елді мекендердің қолда бар жайылымдық жерлерінде ауыл шаруашылығы жануарларының аналық (сауын) мал басын ұстау бойынша 1343 га мөлшерінде қажеттілік 906 га құрайды (№ 2 кесте).

№2 кесте

№	Елді мекен	Жайылымдар ауданы, (га)	Сауын сиырлардың болуы (бас)	Жайылымдардың 1 басқа қажетті нормасы (га)	Жайылымдар қажеттілігі(га)	Жайылымдармен қамтамасыз етілмеген (га)	Артылғаны, (га)
1	Алтай қаласы	909	586	3	1758	849	0

Алтай қаласының жергілікті халқының малын жаю үшін 9 үйір ұйымдастырылған: 3 үйір қаланың батыс бөлігінде, 2 үйір қаланың солтүстік бөлігінде, 1 үйір шығысында, 2 үйір қаланың оңтүстігінде және 1 үйір оңтүстік-батыс бөлігінде.

Қалыптасқан 849 га мөлшеріндегі жайылымдық алаптар қажеттілігін Парыгино ауылдық округінің қордағы жерлеріндегі 70 га жайылымдар, Соловьево ауылдық округінің қордағы жерлеріндегі 90 га жайылымдар, Чапаево ауылдық округінің

қордағы жерлеріндегі 30 га жайылымдар, мал өткелінің жерлеріндегі 300 га және 359 га "Опытное хозяйство масличных культур плюс" ЖШС тиесілі жерлердегі ауыл шаруашылығы жануарларының жайылымы есебінен толықтыру қажет.

Жергілікті халықтың басқа ауыл шаруашылығы жануарларының жайылымы қалыпты жағдайдағы жүктемесі кезінде бір басқа: ірі қара мал – 3 га, ұсақ мал – 0,5 га, жылқылар – 5 га, ауыл шаруашылығы өндірушілердің шалғайдағы жайылымдарына шығарылады (№ 3 кесте).

№ 3 кесте

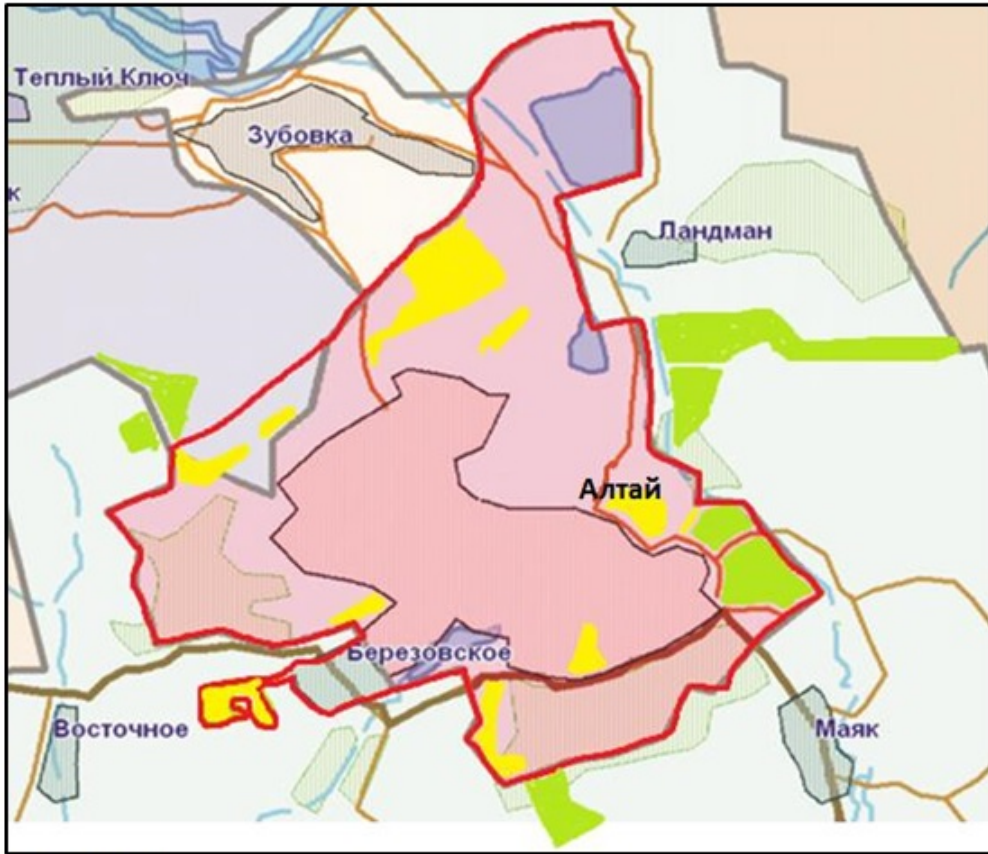
№	Елді мекен	Халық			Жайылымдардың 1 басқа қажетті нормасы (га)			Жайылымдар қажеттілігі,(га)			
		ірі қара мал	ұсақ мал	жылқылар	ірі қара мал	ұсақ мал	жылқылар	ірі қара мал	ұсақ мал	жылқылар	барлығы (га)
1	Алтай қаласы	67	1222	327	3	0,5	5	201	611	1635	2447

2447 га мөлшеріндегі ауыл шаруашылығы жайылымдық алқаптарының қалыптасқан қажеттілігін ауыл шаруашылығы өндірушілердің шалғайдағы жайылымдарындағы халықтың ауыл шаруашылығы жануарларының жайылымдары есебінен толықтыру қажет.

Алтай қаласының жауапкершілігі шектеулі серіктестіктеріндегі, шаруа және фермер қожалықтарындағы мал басы: ірі қара мал 329 бас, ұсақ мал 5 бас, жылқылар 607 бас.

Алтай ауданының
Алтай қаласы бойынша
2024-2025 жылдарға арналған
жайылымдарды басқару және
оларды пайдалану жөніндегі
жоспарына 1-қосымша

Құқық белгілейтін құжаттар негізінде жер санаттары, жер учаскелерінің меншік иелері және жер пайдаланушылар бөлінісінде Алтай ауданының Алтай қаласы бойынша аумағында жайылымдардың орналасу схемасы (картасы)



Шарты белгілері:



Ауылдық округтер шекаралары;



Қордағы жерлер санатындағы жайылымдар;



Елді мекендер жерлері санатындағы жайылымдар

Алтай ауданының
Алтай қаласы бойынша
2024-2025 жылдарға арналған
жайылымдарды басқару және
оларды пайдалану жөніндегі
жоспарына 2- қосымша

Жайылым айналымдарының қолайлы схемалары

Бір үйір (табын) үшін төрт танапты жайылым айналымының схемасы

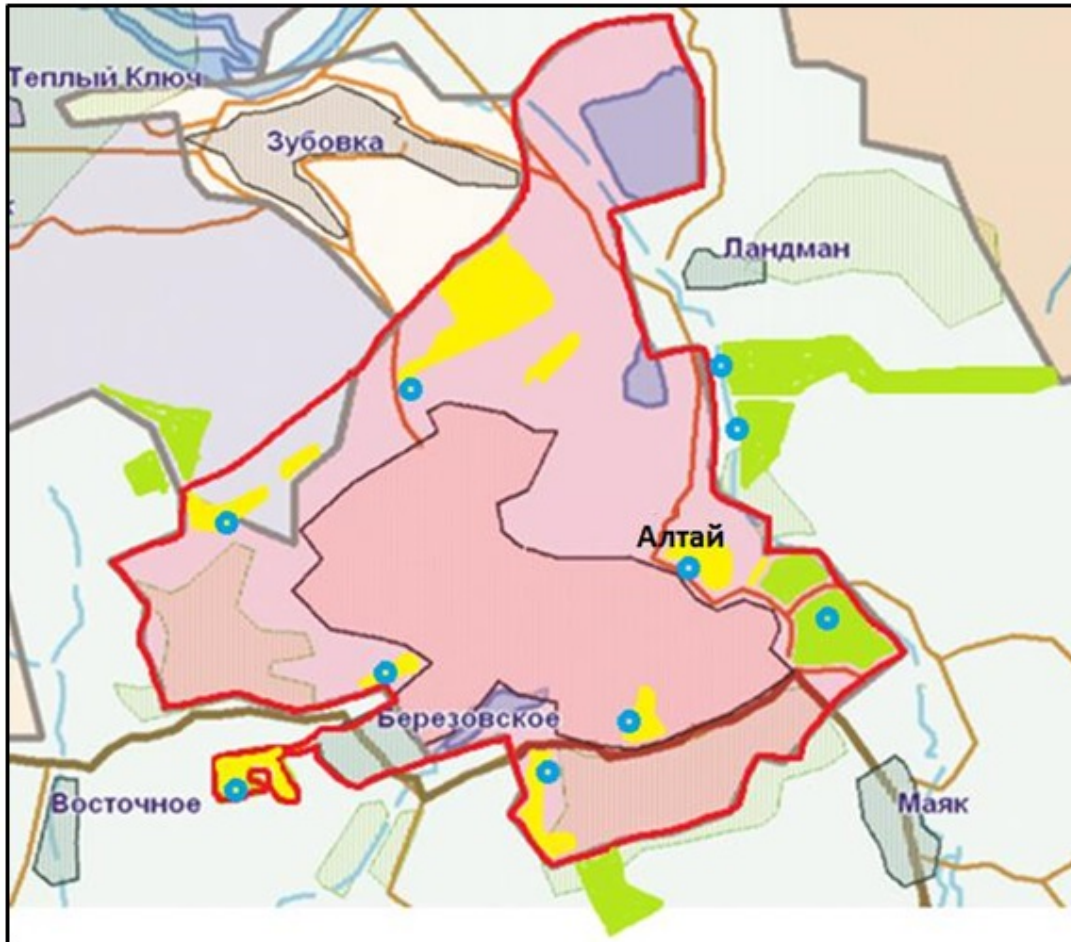
жыл	учаскелер			
	1	2	3	4
2024	(К-Ж-К)	(К-Ж-К)	(К-Ж-К)	демалыс
2025	(К-Ж-К)	(К-Ж-К)	демалыс	(К-Ж-К)

(К-Ж-К) көктем- жаз- күз





Алтай ауданының

Алтай қаласы бойынша
2024-2025 жылдарға арналған
жайылымдарды басқару және
оларды пайдалану жөніндегі
жоспарына 3- қосымша

Жайылымдардың, оның ішінде маусымдық жайылымдардың сыртқы және ішкі шекаралары мен алаңдары, жайылымдық инфрақұрылым объектілері белгіленген картасы

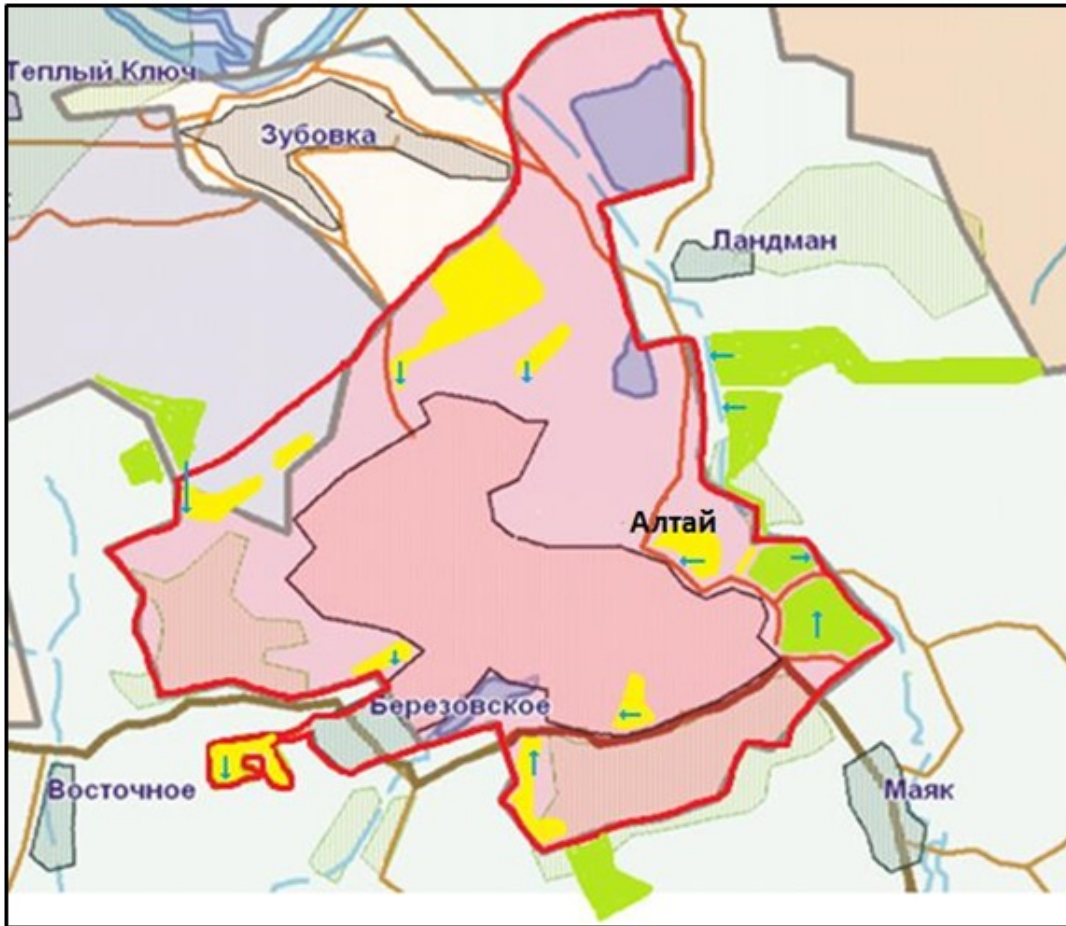


Шартты белгілері:

-  Ауылдық округтер шекаралары;
-  Ішкі және сыртқы шекаралардағы маусымдық жайылым учаскелері;
-  Елді мекендер жерлері санатындағы жайылымдар;
-  Суат

Алтай ауданының
Алтай қаласы бойынша
2024-2025 жылдарға арналған
жайылымдарды басқару және

Жайылым пайдаланушылардың су тұтыну нормасына сәйкес жасалған су көздеріне (көлдерге, өзендерге, тоғандарға, апандарға, суару немесе суландыру каналдарына, құбырлы немесе шахталы құдықтарға) қол жеткізу схемасы



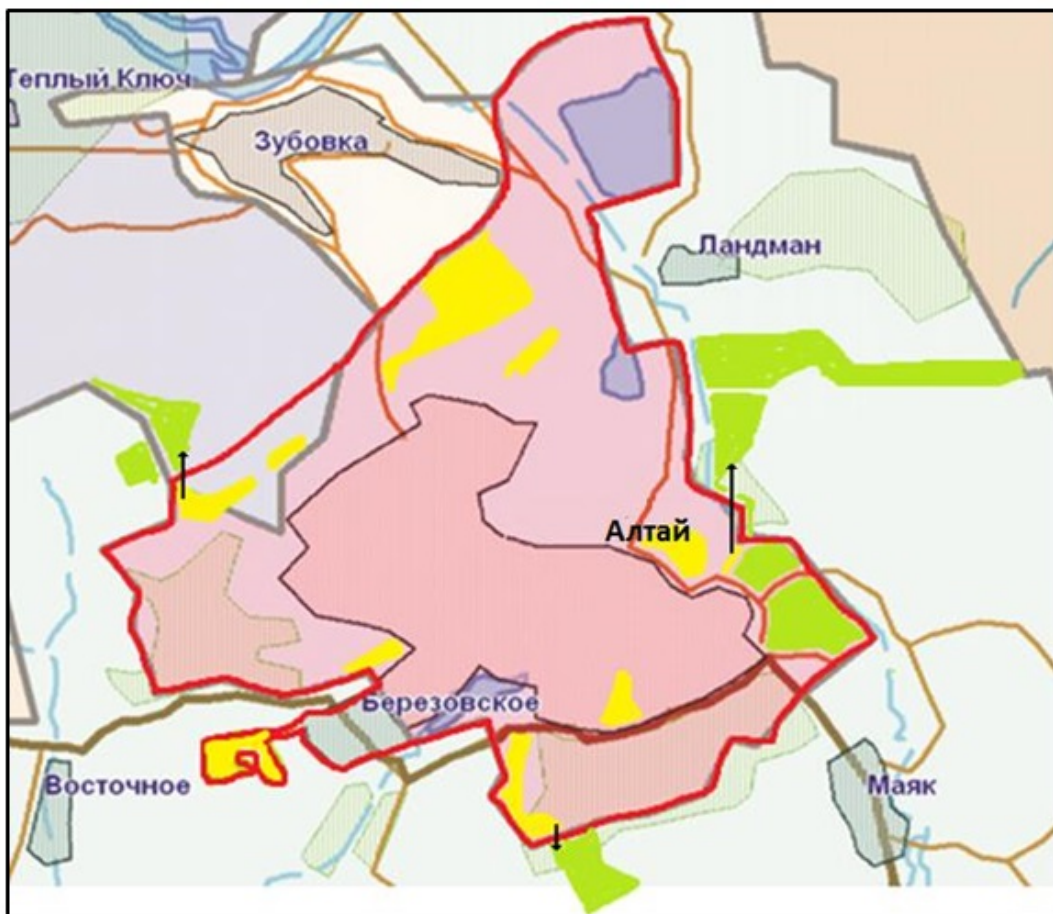
Шартты белгілері:

■ - ауыл шаруашылығы өндірушілері мен жеке тұлғаларға мал жаю үшін берілген жайылымдар;

→ - жайылым пайдаланушылардың су көздеріне қол жетімділігі

Алтай ауданының
Алтай қаласы бойынша
2024-2025 жылдарға арналған
жайылымдарды басқару және
оларды пайдалану жөніндегі
жоспарына 5- қосымша

Жайылымы жоқ жеке және (немесе) заңды тұлғалардың ауыл шаруашылығы жануарларының мал басын орналастыру үшін жайылымдарды қайта бөлу және оны берілетін жайылымдарға ауыстыру схемасы

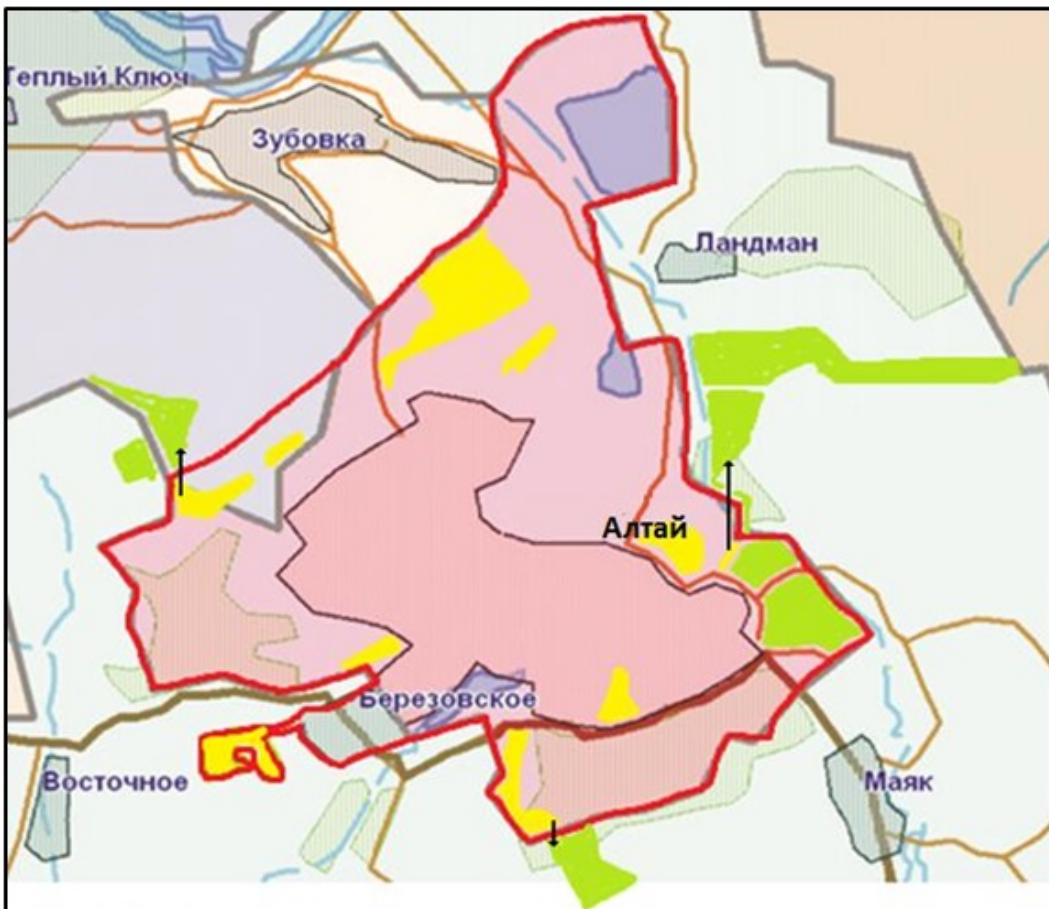


Шартты белгілері:

- Жайылымдармен қамтамасыз етілмеген жеке және (немесе) заңды тұлғалардың шалғайдағы жайылымдарында ауыл шаруашылығы жануарларының мал басын орналастыру схемасы

Алтай ауданының
Алтай қаласы бойынша
2024-2025 жылдарға арналған
жайылымдарды басқару және
оларды пайдалану жөніндегі
жоспарына 6- қосымша

Аудандық маңызы бар қала маңында орналасқан жайылымдармен қамтамасыз етілмеген жеке және (немесе) заңды тұлғалардың ауыл шаруашылығы жануарларының мал басын шалғайдағы жайылымдарға орналастыру схемасы



Шартты белгілері:

- Жайылымдармен қамтамасыз етілмеген жеке және (немесе) заңды тұлғалардың шалғайдағы жайылымдарында ауыл шаруашылығы жануарларының мал басын орналастыру схемасы

Алтай ауданының
Алтай қаласы бойынша
2024-2025 жылдарға арналған
жайылымдарды басқару және
оларды пайдалану жөніндегі
жоспарына 7- қосымша

Ауыл шаруашылығы жануарларын жаюдың және айдаудың маусымдық маршруттарын белгілейтін жайылымдарды пайдалану жөніндегі күнтізбелік графигі

Елді мекен	Шалғайдағы жайылымдарға жануарларды шығару мерзімі	Шалғайдағы жайылымдардан жануарларды қайтару мерзімі
Алтай қаласы	сәуір-мамыр	қыркүйек-қазан

Алтай ауданының мәслихатының
2024 жылғы 6 наурыздағы
№ 12/8-VIII шешіміне
2 -қосымша

Алтай ауданының Серебрянск қаласы бойынша 2024-2025 жылдарға арналған жайылымдарды басқару және оларды пайдалану жөніндегі жоспары

Осы Алтай ауданының Серебрянск қаласы бойынша 2024-2025 жылдарға арналған жайылымдарды басқару және оларды пайдалану жөніндегі жоспары (бұдан әрі- Жоспар) Қазақстан Республикасының "Қазақстан Республикасындағы жергілікті мемлекеттік басқару және өзін-өзі басқару туралы "Жайылымдар туралы" Заңдарына, Қазақстан Республикасы Премьер-Министрінің орынбасары - Қазақстан Республикасы Ауыл шаруашылығы министрінің "Жайылымдарды ұтымды пайдалану қағидаларын бекіту туралы" бұйрығы, Қазақстан Республикасы Ауыл шаруашылығы министрінің " Жайылымдардың жалпы алаңына түсетін жүктеменің шекті рұқсат етілетін нормасын бекіту туралы" бұйрығына сәйкес әзірленді.

Жоспар жайылымдарды ұтымды пайдалану, жемшөп қажеттілігін тұрақты қамтамасыз ету және жайылымдардың тозу үрдісін болдырмау мақсатында қабылданады.

Жоспар:

1) құқық белгілейтін құжаттар негізінде жер санаттары, жер учаскелерінің меншік иелері және жер пайдаланушылар бөлінісінде Алтай ауданының Серебрянск қаласы бойынша аумағында жайылымдардың орналасу схемасы (картасы) (1- қосымша);

2) жайылым айналымдарының қолайлы схемаларын (2- қосымша);

3) жайылымдардың, оның ішінде маусымдық жайылымдардың сыртқы және ішкі шекаралары мен алаңдары, жайылымдық инфрақұрылым объектілері белгіленген картасын (3- қосымша);

4) жайылым пайдаланушылардың су тұтыну нормасына сәйкес жасалған су көздеріне (көлдерге, өзендерге, тоғандарға, апандарға, суару немесе суландыру каналдарына, құбырлы немесе шахталы құдықтарға) қол жеткізу схемасын (4- қосымша);

5) жайылымы жоқ жеке және (немесе) заңды тұлғалардың ауыл шаруашылығы жануарларының мал басын орналастыру үшін жайылымдарды қайта бөлу және оны берілетін жайылымдарға ауыстыру схемасын (5 -қосымша);

6) аудандық маңызы бар қала маңында орналасқан жайылымдармен қамтамасыз етілмеген жеке және (немесе) заңды тұлғалардың ауыл шаруашылығы жануарларының мал басын шалғайдағы жайылымдарға орналастыру схемасын (6- қосымша);

7) ауыл шаруашылығы жануарларын жаюдың және айдаудың маусымдық маршруттарын белгілейтін жайылымдарды пайдалану жөніндегі күнтізбелік графигін (7- қосымша) құрайды.

Жоспар жайылымдарды геоботаникалық зерттеп-қараудың жай-күйі туралы мәліметтер, ветеринариялық-санитариялық объектілер туралы мәліметтер, иелерін – жайылым пайдаланушыларды, жеке және (немесе) заңды тұлғаларды көрсете отырып,

ауыл шаруашылығы жануарлары мал басының саны туралы деректер, ауыл шаруашылығы жануарларының түрлері мен жыныстық жас топтары бойынша қалыптастырылған үйірлердің, отарлардың, табындардың саны туралы деректер, шалғайдағы жайылымдарда жаю үшін ауыл шаруашылығы жануарларының мал басын қалыптастыру туралы мәліметтер, екпе және аридтік жайылымдарда ауыл шаруашылығы жануарларын жаю ерекшеліктері, малды айдап өтуге арналған сервитуттар туралы мәліметтер, мемлекеттік органдар, жеке және (немесе) заңды тұлғалар берген өзге де деректер ескеріле отырып қабылданды.

Серебрянск қаласы аумағының жалпы ауданы 2574 га, соның ішінде: егістіктер – 233 га, жайылымдық жерлер – 1343 га.

Серебрянск қаласының аумағы табиғи жағдайы бойынша таулы-шалғынды аймақта орналасқан. Аймақтың климаты күрт континентальды.

Серебрянск қаласының аумағында ветеринарлық пункт, мал қорымы бар.

2024 жылдың 1 қаңтарына Серебрянск қаласында (халықтың жеке ауласы және ЖШС, ШҚ мал басы) ірі қара мал 505 бас, соның ішінде аналық (сауын) мал басы 302 бас, ұсақ мал 837 бас, жылқылар 150 бас (№ 1 кесте) есептелген.

Серебрянск қаласы бойынша ауыл шаруашылығы мал басының саны туралы деректер

№ 1 кесте

№	Елді мекен	Халық				ш/қ және ЖШС				Барлығы:			
		Ірі қара мал		ұсақ мал	жылқылар	Ірі қара мал		ұсақ мал	жылқылар	Ірі қара мал		ұсақ мал	жылқылар
		Барлығы	Соның ішінде сауын			Барлығы	Соның ішінде сауын			Барлығы	Соның ішінде сауын		
1	Серебрянск қаласы	505	302	837	150	0	0	0	0	505	302	837	150

Серебрянск қаласы бойынша ауыл шаруашылығы малдарын жайылымдық алаптармен қамтамасыз ету үшін жалпы 1343 га бар.

Жоғарыда айтылғандар негізінде, Қазақстан Республикасының "Жайылымдар туралы" Заңының 15-бабына сәйкес, Серебрянск қаласының жергілікті халықтың мұқтажы үшін төлдейтін аналық (сауын) ауыл шаруашылығы мал басын ұстауға елді мекендерде бар жайылымдық алқаптар мөлшерінде 1343 га, қажеттілік 906 га (№ 2 кесте) құрайды.

№ 2 кесте

№	Елді мекен	Жайылымдардың 1 басқа	Жайылымдар	Жайылымдармен қамтамасыз	Артылғаны, (га)

		Жайылымда р ауданы, (га)	Сауын сиырлардың болуы (бас)	қажетті нормасы (га)	қажеттілігі, (га)	етілмеген (га)	
1	Серебрянск қаласы	1343	302	3	906	0	437

Жергілікті халықтың басқа ауыл шаруашылығы малдарының жайылымы ірі қара мал басына қалыпты жағдайдағы жүктемесі – 3 га, ұсақ мал – 0,5 га, жылқылар – 5 га, сондай-ақ елді мекендер шегінде жүргізіледі (№ 3 кесте).

№ 3 кесте

№	Елді мекендер	Халық			Жайылымдардың 1 басқа қажетті нормасы (га)			Жайылымдар қажеттілігі,(га)			
		ірі қара мал	ұсақ мал	Жылқылар	ірі қара мал	ұсақ мал	Жылқылар	ірі қара мал	ұсақ мал	Жылқылар	барлығы (га)
1	Серебрянск қаласы	203	837	150	3	0,5	5	609	418,5	750	1777,5

1340,5 га мөлшеріндегі жайылымдық алқаптардың қалыптасқан қажеттілігін ауыл шаруашылығы өндірушілерінің шалғайдағы жайылымдарында халықтың ауыл шаруашылығы малдарын жаю есебінен толықтыру қажет.

Серебрянск қаласы жергілікті халқының малын жаю үшін 4 үйір ұйымдастырылған: 1 -үйір – қаланың батыс бөлігінде, суат- бұлақтар; 2 -үйір – қаланың солтүстік бөлігінде, суат- Сухой бұлағы; 3 -үйір – шығысында, суат- Серебрянка жылғасы; 4 -үйір – қаланың оңтүстік бөлігінде, суат-Өскемен су қоймасы.

Алтай ауданының
Серебрянск қаласы бойынша
2024-2025 жылдарға арналған
жайылымдарды басқару және
оларды пайдалану жөніндегі
жоспарына 1- қосымша

Құқық белгілейтін құжаттар негізінде жер санаттары, жер учаскелерінің меншік иелері және жер пайдаланушылар бөлінісінде Алтай ауданының Серебрянск қаласы аумағында жайылымдардың орналасу схемасы (картасы)



Шарты белгілері:



Ауылдық округтер шекаралары;



Босалқы жерлер санатындағы жайылымдар;



Елді мекендер жерлері санатындағы жайылымдар

Алтай ауданының
Серебрянск қаласы бойынша
2024-2025 жылдарға арналған
жайылымдарды басқару және
оларды пайдалану жөніндегі
жоспарына 2- қосымша

Жайылым айналымдарының қолайлы схемалары





Бір үйір (табын) үшін төрт танапты жайылым айналымының схемасы				
жыл	учаскелер			
	1	2	3	4
2024	(К-Ж-К)	(К-Ж-К)	(К-Ж-К)	демалыс
2025	(К-Ж-К)	(К-Ж-К)	демалыс	(К-Ж-К)
(К-Ж-К) көктем- жаз-күз				

Алтай ауданының
Серебрянск қаласы бойынша
2024-2025 жылдарға арналған
жайылымдарды басқару және

Жайылымдардың, оның ішінде маусымдық жайылымдардың сыртқы және ішкі шекаралары мен алаңдары, жайылымдық инфрақұрылым объектілері белгіленген карта



Шартты белгілері:


-  Ауылдық округтер шекаралары;
-  Ішкі және сыртқы шекаралардағы маусымдық жайылым учаскелері;
-  Елді мекендер жерлері санатындағы жайылымдар;
-  суат


Алтай ауданының
Серебрянск қаласы бойынша
2024-2025 жылдарға арналған
жайылымдарды басқару және
оларды пайдалану жөніндегі
жоспарына 4- қосымша

Жайылым пайдаланушылардың су тұтыну нормасына сәйкес жасалған су көздеріне (көлдерге, өзендерге, тоғандарға, апандарға, суару немесе суландыру каналдарына, құбырлы немесе шахталы құдықтарға) қол жеткізу схемасы



Шартты белгілері:

 - ауыл шаруашылығы өндірушілері мен жеке тұлғаларға мал жаю үшін берілген жайылымдар;

 - жайылым пайдаланушылардың су көздеріне қол жетімділігі ;

Алтай ауданының
Серебрянск қаласы бойынша
2024-2025 жылдарға арналған
жайылымдарды басқару және
оларды пайдалану жөніндегі
жоспарына 5- қосымша

Жайылымы жоқ жеке және (немесе) заңды тұлғалардың ауыл шаруашылығы жануарларының мал басын орналастыру үшін жайылымдарды қайта бөлу және оны берілетін жайылымдарға ауыстыру схемасы



Шартты белгілері:

- ➔ Жайылымдармен қамтамасыз етілмеген жеке және (немесе) заңды тұлғалардың шалғайдағы жайылымдарында ауыл шаруашылығы жануарларының мал басын орналастыру схемасы

Алтай ауданының
Серебрянск қаласы бойынша
2024-2025 жылдарға арналған
жайылымдарды басқару және
оларды пайдалану жөніндегі
жоспарына 6- қосымша

Аудандық маңызы бар қала маңында орналасқан жайылымдармен қамтамасыз етілмеген жеке және (немесе) заңды тұлғалардың ауыл шаруашылығы жануарларының мал басын шалғайдағы жайылымдарға орналастыру схемасы



Шартты белгілері:

- ➔ Жайылымдармен қамтамасыз етілмеген жеке және (немесе) заңды тұлғалардың шалғайдағы жайылымдарында ауыл шаруашылығы жануарларының мал басын орналастыру схемасы

Алтай ауданының
Серебрянск қаласы бойынша
2024-2025 жылдарға арналған
жайылымдарды басқару және
оларды пайдалану жөніндегі
жоспарына 7- қосымша

Ауыл шаруашылығы жануарларын жаюдың және айдаудың маусымдық маршруттарын белгілейтін жайылымдарды пайдалану жөніндегі күнтізбелік графигі

Елді мекен	Шалғайдағы жайылымдарға жануарларды шығару мерзімі	Шалғайдағы жайылымдардан жануарларды қайтару мерзімі
Серебрянск қаласы	сәуір-мамыр	қыркүйек-қазан

Алтай ауданының мәслихатының
2024 жылғы 6 наурыздағы
№ 12/8-VIII шешіміне
3- қосымша

Алтай ауданының Жаңа Бұқтырма ауылдық округінде 2024-2025 жылдарға арналған жайылымдарды басқару және оларды пайдалану жөніндегі жоспары

Осы Алтай ауданының Жаңа Бұқтырма ауылдық округінде 2024-2025 жылдарға арналған жайылымдарды басқару және оларды пайдалану жөніндегі жоспары (бұдан

әрі- Жоспар) Қазақстан Республикасының "Қазақстан Республикасындағы жергілікті мемлекеттік басқару және өзін-өзі басқару туралы" "Жайылымдар туралы" Заңдарына, Қазақстан Республикасы Премьер-Министрінің орынбасары–Қазақстан Республикасы Ауыл шаруашылығы министрінің "Жайылымдарды ұтымды пайдалану қағидаларын бекіту туралы" бұйрығыны, Қазақстан Республикасы Ауыл шаруашылығы министрінің "Жайылымдардың жалпы алаңына түсетін жүктеменің шекті рұқсат етілетін нормасын бекіту туралы" бұйрығына сәйкес әзірленеді.

Жоспар жайылымдарды ұтымды пайдалану, жемшөп қажеттілігін тұрақты қамтамасыз ету және жайылымдардың тозу үрдісін болдырмау мақсатында қабылданады.

Жоспар:

1) құқық белгілейтін құжаттар негізінде жер санаттары, жер учаскелерінің меншік иелері және жер пайдаланушылар бөлінісінде Алтай ауданының Жаңа Бұқтырма ауылдық округі аумағында жайылымдардың орналасу схемасын (картасын) (1- қосымша);

2) жайылым айналымдарының қолайлы схемаларын (2- қосымша);

3) жайылымдардың, оның ішінде маусымдық жайылымдардың сыртқы және ішкі шекаралары мен алаңдары, жайылымдық инфрақұрылым объектілері белгіленген картаны (3- қосымша);

4) жайылым пайдаланушылардың су тұтыну нормасына сәйкес жасалған су көздеріне (көлдерге, өзендерге, тоғандарға, апандарға, суару немесе суландыру каналдарына, құбырлы немесе шахталы құдықтарға) қол жеткізу схемасын (4- қосымша);

5) жайылымы жоқ жеке және (немесе) заңды тұлғалардың ауыл шаруашылығы жануарларының мал басын орналастыру үшін жайылымдарды қайта бөлу және оны берілетін жайылымдарға ауыстыру схемасын (5- қосымша);

6) кент, ауыл, ауылдық округ маңында орналасқан жайылымдармен қамтамасыз етілмеген жеке және (немесе) заңды тұлғалардың ауыл шаруашылығы жануарларының мал басын шалғайдағы жайылымдарға орналастыру схемасын (6- қосымша);

7) ауыл шаруашылығы жануарларын жаюдың және айдаудың маусымдық маршруттарын белгілейтін жайылымдарды пайдалану жөніндегі күнтізбелік графигін (7- қосымша) құрайды.

Жоспар жайылымдарды геоботаникалық зерттеп-қараудың жай-күйі туралы мәліметтер, ветеринариялық-санитариялық объектілер туралы мәліметтер, иелерін – жайылым пайдаланушыларды, жеке және (немесе) заңды тұлғаларды көрсете отырып, ауыл шаруашылығы жануарлары мал басының саны туралы деректер, ауыл шаруашылығы жануарларының түрлері мен жыныстық жас топтары бойынша қалыптастырылған үйірлердің, отарлардың, табындардың саны туралы деректер, шалғайдағы жайылымдарда жаю үшін ауыл шаруашылығы жануарларының мал басын

қалыптастыру туралы мәліметтер, екпе және аридтік жайылымдарда ауыл шаруашылығы жануарларын жаю ерекшеліктері, малды айдап өтуге арналған сервитуттар туралы мәліметтер, мемлекеттік органдар, жеке және (немесе) заңды тұлғалар берген өзге де деректер ескеріле отырып қабылданады.

Әкімшілік-аумақтық бөлінісі бойынша Жаңа Бұқтырма ауылдық округінде 6 елді мекен бар.

Жаңа Бұқтырма ауылдық округі аумағының жалпы ауданы 43952 га, оның ішінде егістіктер – 3778 га, жайылымдық жерлер – 35590 га.

Санаттары бойынша жерлер бөлінеді:

ауыл шаруашылығы мақсатындағы жерлер – 11590 га;

елді мекендер жерлері – 7088 га;

өнеркәсіп, көлік, байланыс, ғарыш қызметі мұқтажына арналған, қорғаныс, ұлттық қауіпсіздік және өзге де ауыл шаруашылығы мақсатына арналмаған жерлер – 1681 га;

босалқы жерлер - 23593 га.

Табиғи жағдай бойынша Жаңа Бұқтырма ауылдық округінің аумағы егіншіліктің таулы-шалғынды-дала аймағына жатады. Климаты ылғалды, жылы. Жауын-шашын жылына орта есеппен 434 мм түседі. Олардың максималды мөлшері шілде айында болады.

Топырақ негізінен таулы қара топырақтар сілтіленген және шалғынды-далалы.

Жаңа Бұқтырма ауылдық округінің аумағында ветеринарлық пункт, мал қорымы бар.

2024 жылдың 1 қаңтарына Жаңа Бұқтырма ауылдық округінде (халықтың жеке ауласы және ЖШС, ШҚ мал басы) ірі қара мал 1943 бас, соның ішінде аналық (сауын) мал басы 891 бас, ұсақ мал 2693 бас, жылқылар 1262 бас (№ 1 кесте) есептеледі:

Жаңа Бұқтырма кентінде:

ірі қара малдар 822 бас, оның ішінде аналық (сауын) мал басы 367 бас, ұсақ мал 1473 бас, жылқылар – 782 бас.

Жайылымдар ауданы 1248 га құрайды.

Октябрьск кентінде:

ірі қара мал 320 бас, оның ішінде аналық (сауын) мал басы 149 бас, ұсақ мал 438 бас, жылқылар – 374 бас.

Жайылымдар ауданы 2303 га құрайды.

Березовка ауылында:

ірі қара мал 344 бас, оның ішінде аналық (сауын) мал басы 172 бас, ұсақ мал 247 бас, жылқылар – 32 бас.

Жайылымдар ауданы 1040 га құрайды.

Александровка ауылында:

ірі қара мал 209 бас, оның ішінде аналық (сауын) мал басы 96 бас, ұсақ мал 268 бас, жылқылар – 65 бас.

Жайылымдар ауданы 353 га құрайды.

Сажаевка ауылында:

ірі қара мал 65 бас, оның ішінде аналық (сауын) мал басы 23 бас, ұсақ мал 86 бас, жылқылар – 0 бас.

Жайылымдар ауданы 1259 га құрайды.

Селезневка станциясында:

ірі қара мал 183 бас, оның ішінде аналық (сауын) мал басы 84 бас, ұсақ мал басы 181 бас, жылқылар – 9 бас.

Жайылымдар ауданы 379 ге құрайды.

Жаңа Бұқтырма ауылдық округі бойынша ауыл шаруашылығы жануарлары басының саны туралы деректер

№ 1 кесте

№	Елді мекендер	Халық				Ауыл шаруашылығы құрылымдары				Барлығы:			
		Ірі қара мал		ұсақ мал	жылқылар	Ірі қара мал		ұсақ мал	жылқылар	Ірі қара мал		ұсақ мал	жылқылар
		Барлығы	соның ішінде сауын			барлығы	соның ішінде сауын			Барлығы	соның ішінде сауын		
1	Жаңа Бұқтырма кенті	486	212	918	568	336	155	555	214	822	367	1473	782
2	Октябрьск кенті	266	126	367	167	54	23	71	207	320	149	438	374
3	Березовка ауылы	344	172	247	32	0	0	0	0	344	172	247	32
4	Александровка ауылы	209	96	268	65	0	0	0	0	209	96	268	65
5	Сажаевка станциясы	65	23	86	0	0	0	0	0	65	23	86	0
6	Селезневка станциясы	183	84	181	9	0	0	0	0	183	84	181	9
	Барлығы:	1553	713	2067	841	390	178	626	421	1943	891	2693	1262

1	Жаңа Бұқтырма кенті	274	918	568	3	0,5	5	822	459	2840	4121
2	Октябрьск кенті	140	367	167	3	0,5	5	420	183,5	835	1438,5
3	Березовка ауылы	172	247	32	3	0,5	5	516	123	160	799
4	Александровка ауылы	113	268	65	3	0,5	5	339	134	325	798
5	Сажаевка станциясы	42	86	0	3	0,5	5	126	43	0	169
6	Селезневка станциясы	99	181	9	3	0,5	5	297	90	45	432
	Барлығы:	833	2067	839				2520	1032,5	4205	7757,5

Жайылымдық алаптардың пайда болған 3283 га мөлшеріндегі қажеттілікті халықтың жерлеріндегі ауыл шаруашылығы жануарларының жайылымы есебінен Н.А. Нурахметоваға, С.Ю. Аксеноваға, С.Т. Темешевке, Б.Г. Оградовқа, А.А. Пателеевке тиесілі жерлерден толықтыру қажет.

Жаңа Бұқтырма кентінің жергілікті халқының малын жаю үшін 2 үйір ұйымдастырылған: 1 үйір – Жаңа Бұқтырма кентінен батысқа қарай, суат-бұлақтар; 2 үйір– Жаңа Бұқтырма кентінен солтүстік-батысқа қарай, суат- бұлақтар.

Октябрьск кентінің жергілікті халқының малын жаю үшін 3 үйір ұйымдастырылған: 1-3 үйір – Октябрьск кентінен солтүстік-шығысқа қарай, суат: Урунхайка өзені, бұлақтар.

Березовка ауылының жергілікті халқының малын жаю үшін 2 үйір ұйымдастырылған: 1 үйір – Березовка ауылынан батысқа қарай, суат- бұлақтар, 2 үйір – Березовка ауылынан оңтүстік-батысқа қарай, суат- бұлақтар.

Александровка ауылының жергілікті халқының малын жаю үшін 2 үйір ұйымдастырылған: 1 үйір – Александровка ауылынан солтүстік-батысқа қарай, суат-бұлақтар; 2 үйір– Александровка ауылынан батысқа қарай, суат- бұлақтар;

Сажаевка станциясының халқының малын жаю үшін үйір ұйымдастырылған: Сажаевка станциясынан шығысқа қарай, суат- Серебряный бұлағы;

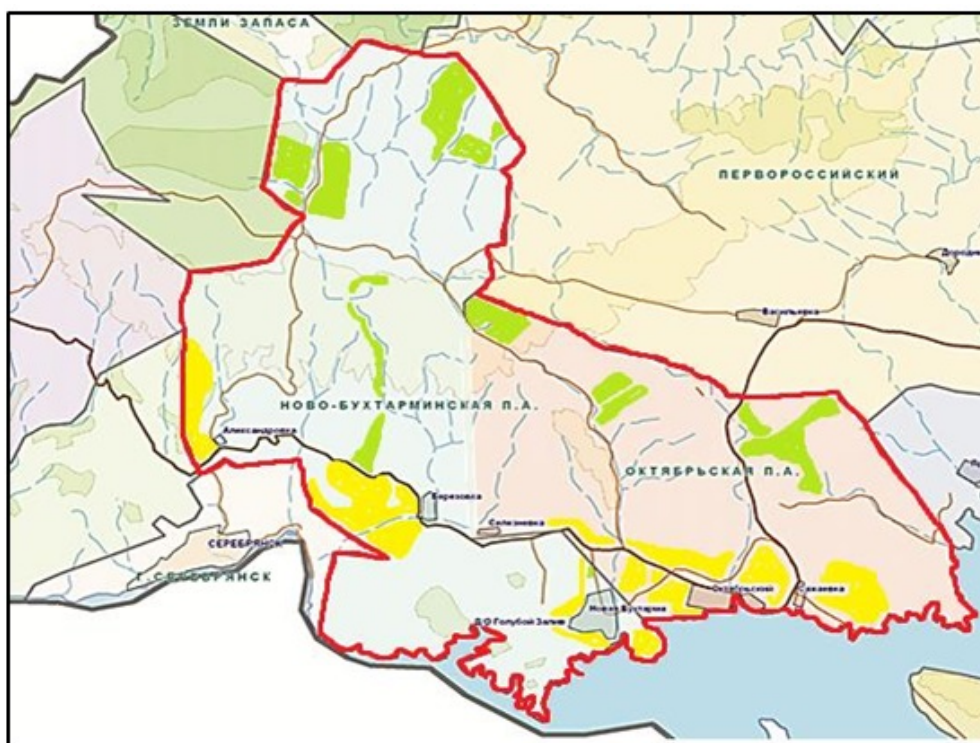
Селезневка станциясы халқының малын жаю үшін үйірұйымдастырылған: Селезневка станциясынан шығысқа қарай, суат- бұлақтар;

8	"Светло е" шаруа қожалығы	258	0	0	0	3	0,5	5	0	0	0	0
9	"Галанчук" шаруа қожалығы	1176	51	11	61	3	0,5	5	153	5,5	305	463,5
10	"Онгарбаев" шаруа қожалығы	515	0	0	0	3	0,5	5	0	0	0	0
11	"Джармуханбетов" шаруа қожалығы	635	0	23	50	3	0,5	5	0	11,5	250	261,5
12	"Кен Алка" шаруа қожалығы	65	0	0	0	3	0,5	5	0	0	0	0
13	"Jaisan" шаруа қожалығы	433	0	0	0	3	0,5	5	0	0	0	0
14	"МКС" 1 АШК" өндірістік кооперативі	0	0	10	103	3	0,5	5	0	5	515	520
15	"Юдаков Н.А." АШК" өндірістік кооперативі	65	0	13	25	3	0,5	5	0	6,5	125	131,5
	Барлығы:	7752	390	626	421				1170	313	2105	3588

"МКС1" АШӨК", "Юдаков Н.А." АШӨК" өндірістік кооперативтерінің 586,5 га мөлшеріндегі жайылымдық алқаптарының қалыптасқан қажеттілігін Н.А. Юдаковқа және "Нивы Чапаево" ЖШС-не берілген жерлерден толықтыру қажет.

Алтай ауданының
Жаңа Бұқтырма ауылдық округінде
2024-2025 жылдарға арналған
жайылымдарды басқару және
оларды пайдалану жөніндегі
жоспарына 1- қосымша

Құқық белгілейтін құжаттар негізінде жер санаттары, жер учаскелерінің меншік иелері және жер пайдаланушылар бөлінісінде Алтай ауданының Бұқтырма ауылдық округі аумағында жайылымдардың орналасу схемасы (картасы)



Шарты белгілері:



Ауылдық округтер шекаралары



Ауыл шаруашылығы мақсатындағы жерлер санатындағы жайылымдар



Елді мекендер жерлері санатындағы жайылымдар

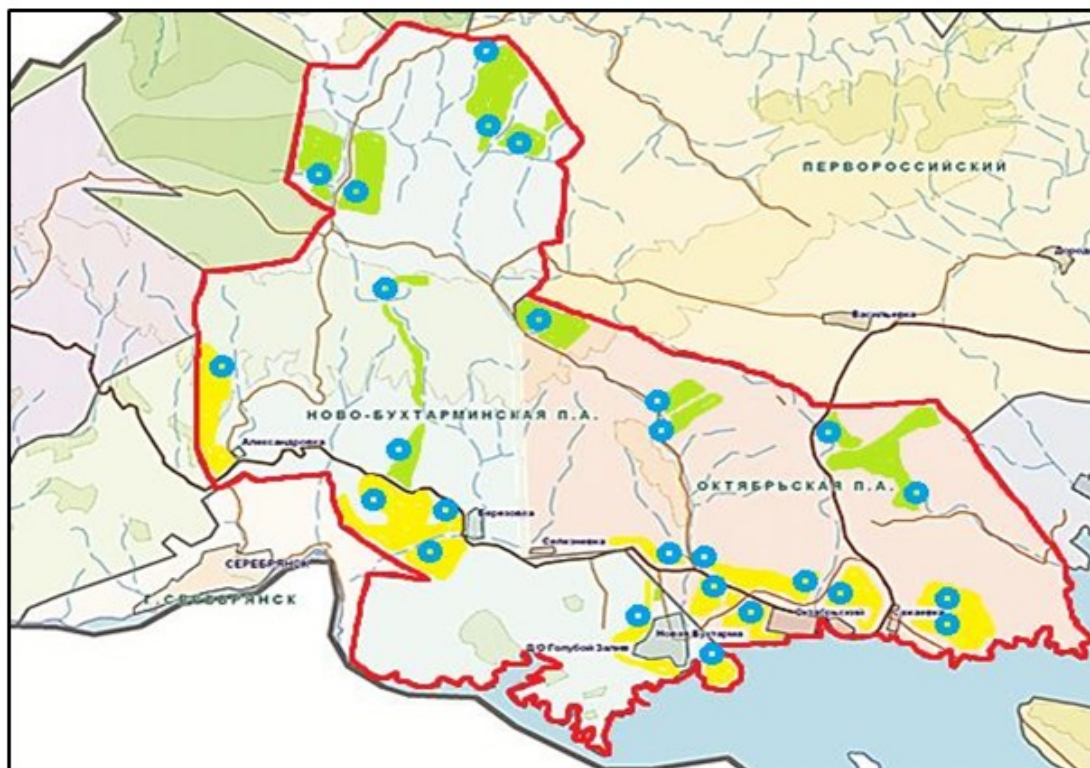
Алтай ауданының
Жаңа Бұқтырма ауылдық округінде
2024-2025 жылдарға арналған
жайылымдарды басқару және
оларды пайдалану жөніндегі
жоспарына 2- қосымша

Жайылым айналымдарының қолайлы схемаларын

Бір үйір (табын) үшін төрт танапты жайылым айналымының схемасы				
жыл	учаскелер			
	1	2	3	4
2024	(К-Ж-К)	(К-Ж-К)	(К-Ж-К)	демалыс
2025	(К-Ж-К)	(К-Ж-К)	демалыс	(К-Ж-К)
(К-Ж-К) көктем- жаз- күз				

Алтай ауданының
Жаңа Бұқтырма ауылдық округінде
2024-2025 жылдарға арналған
жайылымдарды басқару және
оларды пайдалану жөніндегі
жоспарына 3- қосымша

Жайылымдардың, оның ішінде маусымдық жайылымдардың сыртқы және ішкі шекаралары мен алаңдары, жайылымдық инфрақұрылым объектілері белгіленген картасы



Шартты белгілері:



Ауылдық округтер шекаралары



Ішкі және сыртқы шекаралардағы маусымдық жайылым учаскелері



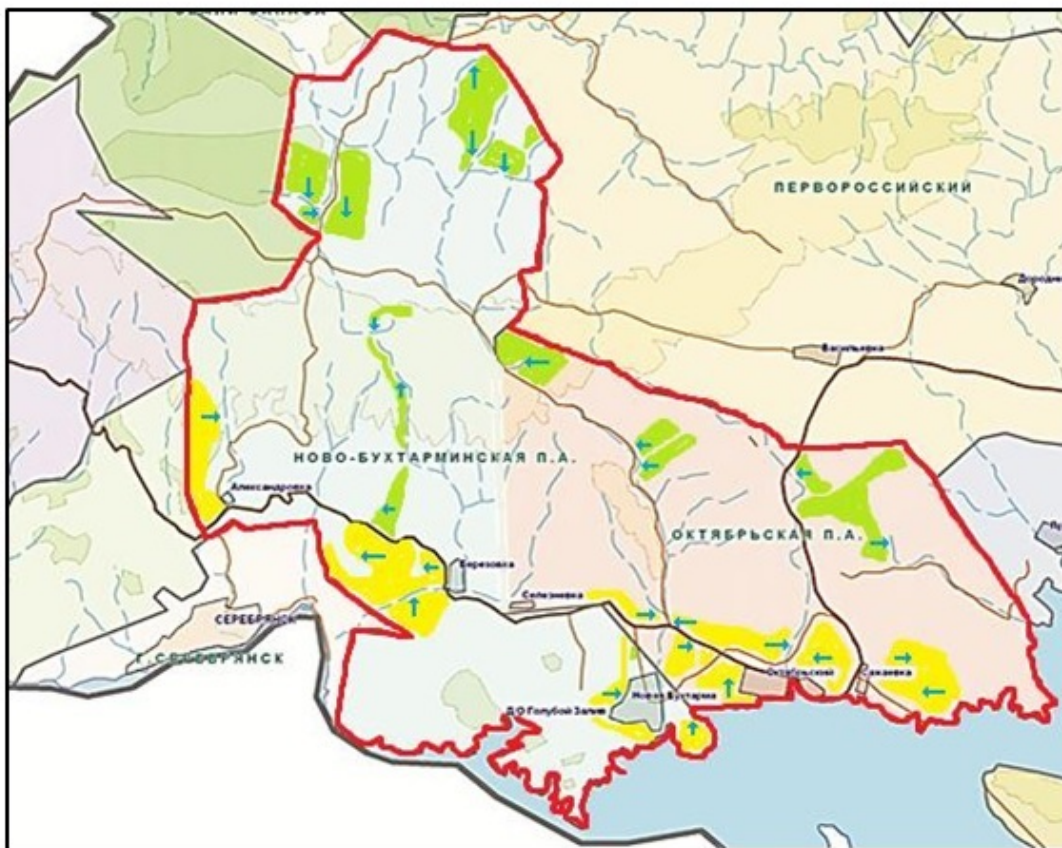
Елді мекендер жерлері санатындағы жайылымдар



суат

Алтай ауданының
Жаңа Бұқтырма ауылдық округінде
2024-2025 жылдарға арналған
жайылымдарды басқару және
оларды пайдалану жөніндегі
жоспарына 4- қосымша

Жайылым пайдаланушылардың су көздеріне (көлдерге, өзендерге, тоғандарға, апандарға, суару немесе суландыру каналдарына, құбырлы немесе шахталы құдықтарға) қол жеткізу схемасы



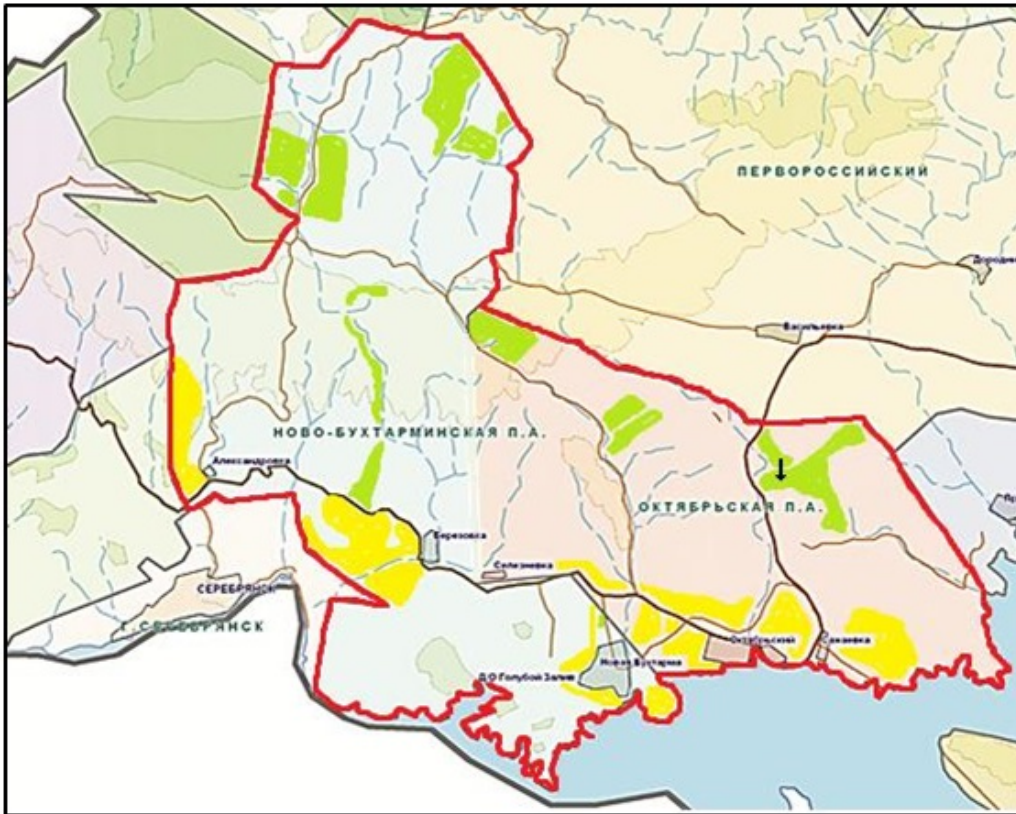
Шартты белгілері:

- ауыл шаруашылығы өндірушілері мен жеке тұлғаларға мал жаю үшін берілген жайылымдар;

- жайылым пайдаланушылардың су көздеріне қол жетімділігі

Алтай ауданының
Жаңа Бұқтырма ауылдық округінде
2024-2025 жылдарға арналған
жайылымдарды басқару және
оларды пайдалану жөніндегі
жоспарына 5- қосымша

Жайылымы жоқ жеке және (немесе) заңды тұлғалардың ауыл шаруашылығы жануарларының мал басын орналастыру үшін жайылымдарды қайта бөлу және оны берілетін жайылымдарға ауыстыру схемасы

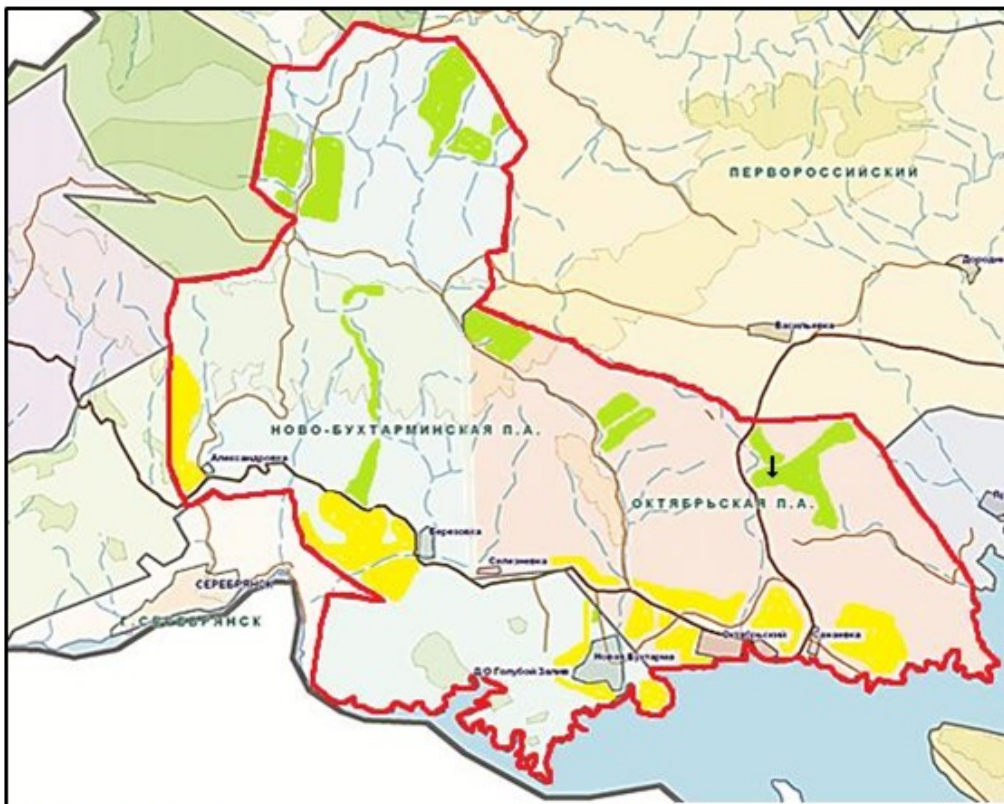


Шартты белгілері:

- Жайылымдармен қамтамасыз етілмеген жеке және (немесе) заңды тұлғалардың шалғайдағы жайылымдарында ауыл шаруашылығы жануарларының мал басын орналастыру схемасы

Алтай ауданының
 Жаңа Бұқтырма ауылдық округінде
 2024-2025 жылдарға арналған
 жайылымдарды басқару және
 оларды пайдалану жөніндегі
 жоспарына 6- қосымша

Кент, ауыл, ауылдық округ маңында орналасқан жайылымдармен қамтамасыз етілмеген жеке және (немесе) заңды тұлғалардың ауыл шаруашылығы жануарларының мал басын шалғайдағы жайылымдарға орналастыру схемасы



Шартты белгілері:

→ Жайылымдармен қамтамасыз етілмеген жеке және (немесе) заңды тұлғалардың шалғайдағы жайылымдарында ауыл шаруашылығы жануарларының мал басын орналастыру схемасы

Алтай ауданының
Жаңа Бұқтырма ауылдық округінде
2024-2025 жылдарға арналған
жайылымдарды басқару және
оларды пайдалану жөніндегі
жоспарына 7- қосымша

Ауыл шаруашылығы жануарларын жаюдың және айдаудың маусымдық маршруттарын белгілейтін жайылымдарды пайдалану жөніндегі күнтізбелік графигі

Ауылдық округ	Шалғайдағы жайылымдарға малдың жайылу мерзімі	Шалғайдағы жайылымдардан малдарды қайтару мерзімі
Жаңа Бұқтырма	сәуір-мамыр	қыркүйек-қазан

Алтай ауданының мәслихатының
2024 жылғы 6 наурыздағы
№ 12/8-VIII шешіміне
4-қосымша

Алтай ауданының Малеевск ауылдық округінде 2024-2025 жылдарға арналған жайылымдарды басқару және оларды пайдалану жөніндегі жоспары

Осы Алтай ауданының Малеевск ауылдық округінде 2024-2025 жылдарға арналған жайылымдарды басқару және оларды пайдалану жөніндегі жоспары (бұдан әрі- Жоспар) Қазақстан Республикасының "Қазақстан Республикасындағы жергілікті мемлекеттік басқару және өзін-өзі басқару туралы", "Жайылымдар туралы" Заңдарына, Қазақстан Республикасы Премьер-Министрінің орынбасары - Қазақстан Республикасы Ауыл шаруашылығы министрінің "Жайылымдарды ұтымды пайдалану қағидаларын бекіту туралы" бұйрығына, Қазақстан Республикасы Ауыл шаруашылығы министрінің " Жайылымдардың жалпы алаңына түсетін жүктеменің шекті рұқсат етілетін нормасын бекіту туралы" бұйрығына сәйкес әзірленеді.

Жоспар жайылымдарды ұтымды пайдалану, жемшөп қажеттілігін тұрақты қамтамасыз ету және жайылымдардың тозу үрдісін болдырмау мақсатында қабылданады.

Жоспар:

1) құқық белгілейтін құжаттар негізінде жер санаттары, жер учаскелерінің меншік иелері және жер пайдаланушылар бөлінісінде Алтай ауданының Малеевск ауылдық округінің аумағында жайылымдардың орналасу схемасын (картасын) (1- қосымша);

2) жайылым айналымдарының қолайлы схемаларын (2- қосымша);

3) жайылымдардың, оның ішінде маусымдық жайылымдардың сыртқы және ішкі шекаралары мен алаңдары, жайылымдық инфрақұрылым объектілері белгіленген картасын (3- қосымша);

4) жайылым пайдаланушылардың су тұтыну нормасына сәйкес жасалған су көздеріне (көлдерге, өзендерге, тоғандарға, апандарға, суару немесе суландыру каналдарына, құбырлы немесе шахталы құдықтарға) қол жеткізу схемасын (4 -қосымша);

5) жайылымы жоқ жеке және (немесе) заңды тұлғалардың ауыл шаруашылығы жануарларының мал басын орналастыру үшін жайылымдарды қайта бөлу және оны берілетін жайылымдарға ауыстыру схемасын (5- қосымша);

6) кент, ауыл, ауылдық округ маңында орналасқан жайылымдармен қамтамасыз етілмеген жеке және (немесе) заңды тұлғалардың ауыл шаруашылығы жануарларының мал басын шалғайдағы жайылымдарға орналастыру схемасын (6- қосымша);

7) ауыл шаруашылығы жануарларын жаюдың және айдаудың маусымдық маршруттарын белгілейтін жайылымдарды пайдалану жөніндегі күнтізбелік графигін құрайды (7- қосымша);

Жоспар жайылымдарды геоботаникалық зерттеп-қараудың жай-күйі туралы мәліметтер, ветеринариялық-санитариялық объектілер туралы мәліметтер, иелерін – жайылым пайдаланушыларды, жеке және (немесе) заңды тұлғаларды көрсете отырып, ауыл шаруашылығы жануарлары мал басының саны туралы деректер, ауыл шаруашылығы жануарларының түрлері мен жыныстық жас топтары бойынша қалыптастырылған үйірлердің, отарлардың, табындардың саны туралы деректер,

шалғайдағы жайылымдарда жаю үшін ауыл шаруашылығы жануарларының мал басын қалыптастыру туралы мәліметтер, екпе және аридтік жайылымдарда ауыл шаруашылығы жануарларын жаю ерекшеліктері, малды айдап өтуге арналған сервитуттар туралы мәліметтер, мемлекеттік органдар, жеке және (немесе) заңды тұлғалар берген өзге де деректер ескеріле отырып қабылданды.

Әкімшілік-аумақтық бөлінісі бойынша Малеевск ауылдық округінде 6 елді мекен бар.

Малеевск ауылдық округі аумағының жалпы ауданы 30705 га, оның ішінде егістіктер – 4226 га, жайылымдық жерлер – 16939 га.

Санаттары бойынша жерлер бөлінісі:

ауыл шаруашылығы мақсатындағы жерлер – 10172 га;

елді мекендер жерлері – 7211 га;

өнеркәсіп, көлік, байланыс, ғарыш қызметі мұқтажына арналған, қорғаныс, ұлттық қауіпсіздік және өзге де ауыл шаруашылығы мақсатына арналмаған жерлер – 18 га;

босалқы жерлер - 13304 га.

Малеевск ауылдық округінің аумағы табиғи жағдайы бойынша таулы-шалғынды-дала егіншілік аймаққа жатады. Климаты қатал және ұзақ қыста, қысқа және ыстық жазда, тез көктем мен күзде күрт континенталды. Ауаның орташа температурасы – 1,6 гардус. Жауын-шашын жылына орта есеппен 500-560 мм мөлшерде түседі. Олардың көп мөлшері маусым, шілде айында келеді.

Топырағы негізінен сілтіленген таулы қара және таулы далалы қара топырақтар.

Малеевск ауылдық округінің аумағында ветеринарлық пункт бар.

2024 жылдың 1 қаңтарына Малеевск ауылдық округінде ірі қара мал 1240 бас, оның ішінде аналық (сауын) мал басы 617 бас, ұсақ мал 719 бас, жылқылар 642 бас (№ 1 кесте) есептелген:

Малеевск ауылында:

ірі қара малдар 503 бас, соның ішінде аналық (сауын) мал басы 284 бас, ұсақ мал 440 бас, жылқылар – 281 бас.

Жайылымдар ауданы 679 га құрайды.

Путинцево ауылында:

ірі қара мал 256 бас, оның ішінде аналық (сауын) мал басы 102 бас, ұсақ мал 116 бас, жылқылар – 119 бас.

Жайылымдар ауданы 2167 га құрайды.

Быково ауылында:

ірі қара мал 448 бас, оның ішінде аналық (сауын) мал басы 214 бас, ұсақ мал 151 бас, жылқылар – 240 бас.

Жайылымдар ауданы 1260 га құрайды.

Богатырево ауылында:

ірі қара мал 25 бас, соның ішінде аналық (сауын) мал басы 15 бас, ұсақ мал 12 бас, жылқылар – 2 бас.

Жайылымдар ауданы 1304 га құрайды.

Ландман ауылында:

ірі қара мал 8 бас, оның ішінде аналық (сауын) мал басы 3 бас, ұсақ мал басы -0, жылқылар – 0 бас.

Жайылымдар ауданы 268 га құрайды.

Малеевск ауылдық округі бойынша ауыл шаруашылығы жануарларының саны туралы деректер

№ 1 кесте

№	Елді мекендер	Халық				Ауыл шаруашылығы құрылымдары				Барлығы:			
		Ірі қара мал		ұсақ мал	жылқылар	Ірі қара мал		ұсақ мал	жылқылар	Ірі қара мал		ұсақ мал	жылқылар
		барлығы	Соның ішінде сауынды			барлығы	Соның ішінде сауынды			барлығы	Соның ішінде сауынды		
1	Малеевск ауылы	313	163	440	253	190	121	0	28	503	284	440	281
2	Путинцево ауылы	235	85	76	40	21	17	40	79	256	102	116	119
3	Быково ауылы	420	193	151	192	28	21	0	48	448	214	151	240
4	Богатырево ауылы	20	12	12	1	5	3	0	1	25	15	12	2
5	Ландман ауылы	8	3	0	0	0	0	0	0	8	3	0	0
	Барлығы:	996	456	679	486	244	162	40	156	1240	618	719	642

Малеевск ауылдық округі бойынша ауыл шаруашылығы жануарларын жайылымдармен қамтамасыз ету үшін жалпы 16939 га жайылымдық алаптар бар, елді мекендер шегінде 5845 га есептелген.

Жоғарыда айтылғандар негізінде, Қазақстан Республикасының "Жайылымдар туралы" Заңының 15-бабына сәйкес жергілікті халықтың мұқтаждықтары үшін (Малеевск ауылы, Путинцево ауылы, Быково ауылы, Богатырево ауылы, Ландман

ауылы) елді мекендердің қолда бар жайылымдық жерлерінде ауыл шаруашылығы жануарларының аналық (сауын) мал басын ұстау бойынша 5845 га мөлшерінде қажеттілік 1591 га құрайды (№ 2 кесте).

№ 2 кесте

№	Елді мекендер	Жайылымдар ауданы, (га)	Сауын сиырлардың болуы (бас)	Жайылымдардың 1 басқа қажетті нормасы (га)	Жайылымдар қажеттілігі, (га)	Жайылымдар мен қамтамасыз етілмеген (га)	Артылғаны, (га)
1	Малеевск ауылы	679	69	3	489	-	190
2	Путинцево ауылы	2167	85	3	255	-	1912
3	Быково ауылы	1260	193	4	772	-	488
4	Богатырево ауылы	1304	12	5	60	-	1244
5	Ландман ауылы	268	3	5	15	-	253
	Барлығы :	5845	456		1591	-	4087

Жергілікті халықтың басқа ауыл шаруашылығы жануарларының жайылымы ірі кара мал басына қалыпты жағдайдағы жүктемесі – 3 га, ұсақ мал – 0,5 га, жылқылар – 5 га, сонымен қатар елді мекендер шегінде жүзеге асырылады (№ 3 кесте).

№ 3 кесте

№	Елді мекендер	Халық			Жайылымдардың 1 басқа қажетті нормасы (га)			Жайылымдар қажеттілігі, (га)			
		Ірі кара мал	ұсақ кара мал	Жылқылар	Ірі кара мал	ұсақ кара мал	Жылқылар	Ірі кара мал	ұсақ кара мал	жылқылар	Барлығы (га)
1	Малеевск ауылы	150	440	253	3	0,5	5	450	220	1265	1935
2	Путинцево ауылы	150	76	40	3	0,5	5	450	38	200	688
3	Быково ауылы	227	151	192	3	0,5	5	681	75	960	1716
4	Богатырево ауылы	8	12	1	3	0,5	5	24	6	5	35
5	Ландман ауылы	5	0	0	3	0,5	5	15	0	0	15
	Барлығы :	540	679	486				1620	339	2430	4389

Малеевск ауылының жергілікті халқының малын жаю үшін 3 үйір: 1 үйір – Малеевск ауылынан батысқа қарай, суат- Березовка бұлағы, 2 үйір– "Малина" шатқалында, суат- бұлақтар; 3 үйір – Малеевск ауылынан оңтүстік-шығысына қарай 2-3 км, суат- бұлақтар.

Путинцево ауылы халқының малын жаю үшін үйір ұйымдастырылған – Путинцево ауылынан солтүстікке қарай, суат – Путинцево-Бобровка технологиялық жолының ("Зырян орман шаруашылығы" КММ орман тәлімбағынан солтүстік-батысқа қарай 500 м) жанындағы бұлақ.

Быково ауылы халқының малын жаю үшін 2 үйір ұйымдастырылған: 1 үйір - Быково ауылынан солтүстікке қарай, суат- Бұқтырма өзені; 2 үйір – Быково ауылынан оңтүстікке қарай, суат: Мельничный бұлағы, бұлақтар.

Богатырево ауылы халқының малын жаю үшін 2 үйір ұйымдастырылған: 1 үйір - Богатырево ауылынан оңтүстік-шығысына қарай, суат- Поперечный бұлағы; 2 үйір – Богатырево ауылынан оңтүстік-батысына қарай, суат- бұлақтар.

Ландман ауылы халқының малын жаю үшін үйір ұйымдастырылған – Ландман ауылынан солтүстік-шығысына қарай, суат- Черкашин бұлағы.

Малеевск ауылдық округінің жауапкершілігі шектеулі серіктестіктеріндегі (бұдан әрі -ЖШС), шаруа және фермер қожалықтарындағы мал басы: ірі қара мал 244 басты, ұсақ мал 40 басты, жылқылар 156 басты құрайды.

ЖШС, шаруа және фермер шаруашылықтарындағы жайылымдар ауданы 4252 га құрайды (№ 4 кесте).

№ 4 кесте

№	Жер пайдаланушылар	Ауданы (га)	Түрі бойынша малдың бары, (бас)			Жайылымдардың 1 басқа қажетті нормасы (га)			Жайылымдар қажеттілігі,(га)			
			Ірі қара мал	ұсақ мал	Жылқылар, маралдар	Ірі қара мал	ұсақ мал	Жылқылар, маралдар	Ірі қара мал	ұсақ мал	Жылқылар, маралдар	Барлығы (га)
1	"Марал-Сервис" "ЖШС"	967	0	0	109	3	0,5	5	0	0	545	545
2	"Зыбер" "ЖШС"	394	0	0	0	3	0,5	5	0	0	0	0
3	"Крестьянка" "ЖШС"	1390	0	0	0	3	0,5	5	0	0	0	0
4	"Лариха"	44	5	7	24	3	0,5	5	15	3,5	120	138,5

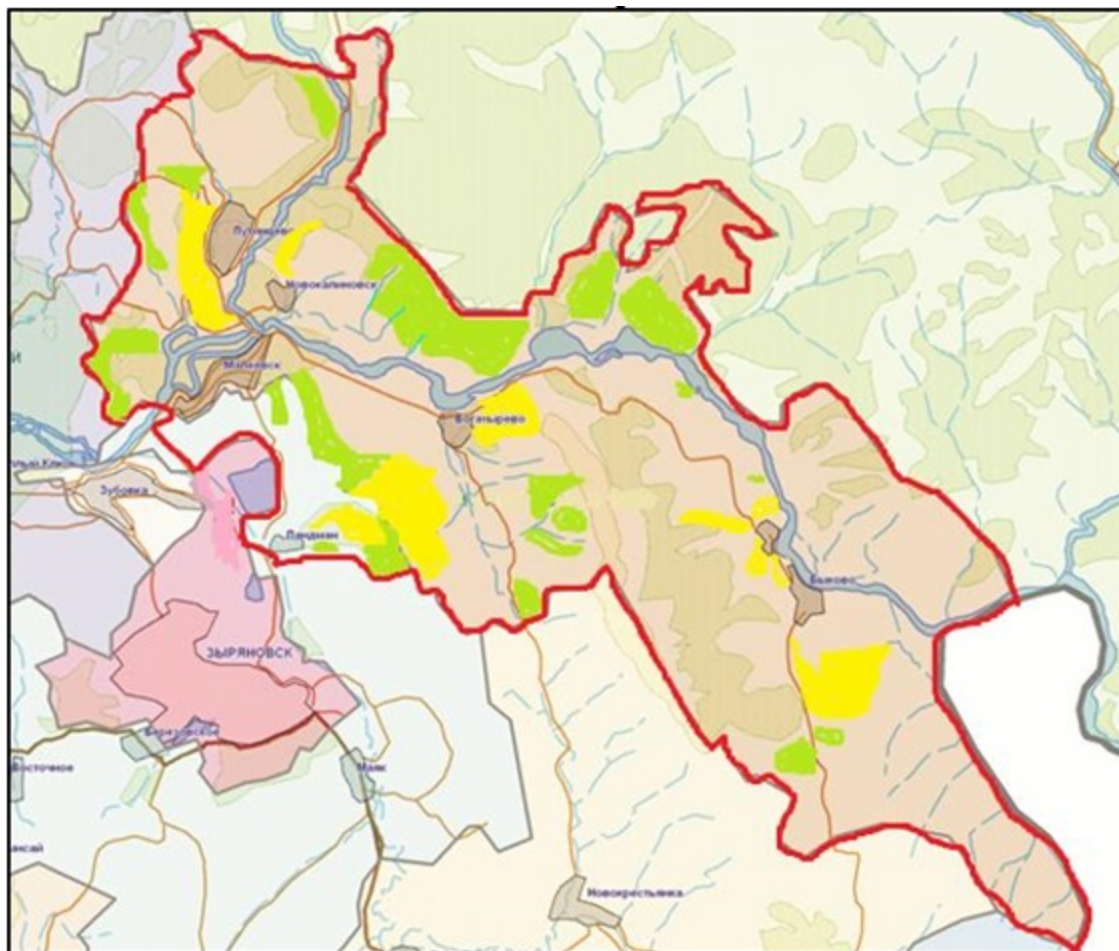
	" ЖШС											
5	"Пант" шаруа қожалығы	100	0	0	14	3	0,5	5	0	0	70	70
6	"Романенко В.В." шаруа қожалығы	82	0	0	2	3	0,5	5	0	0	10	10
7	"Плужников А.А." шаруа қожалығы	29	2	0	0	3	0,5	5	6	0	0	6
8	"Богатырь" шаруа қожалығы	14	6	0	0	3	0,5	5	18	0	0	18
9	"Маусумбаев К.К." шаруа қожалығы	129	35	0	1	3	0,5	5	105	0	5	110
10	"Святлячок" жай серіктестігі	61	0	0	0	3	0,5	5	0	0	0	0
11	"Алау" шаруа қожалығы	538	132	0	6	3	0,5	5	396	0	30	426
12	"Лад" жай серіктестік	299	0	0	0	3	0,5	5	0	0	0	0
13	"Дания	93	0	0	0	3	0,5	5	0	0		11

	р" жай серікте стiгi									0		
14	"Бөжек Қастер" шаруа қожалығы	9	11	0	0	3	0,5	5	33	0	0	33
15	"Каирка нов Е.М." шаруа қожалығы	72	0	0	0	3	0,5	5	0	0	0	0
16	"Людмила" шаруа қожалығы	19	17	33	0	3	0,5	5	51	16,5	0	67,5
17	"Блинов И.Б" шаруа қожалығы	12	36	0	0	3	0,5	5	108	0	0	108
	Барлығы:	4252	244	40	156				732	20	780	1532

"Лариха" ЖШС 94,5 га мөлшеріндегі жайылымдық алқаптардағы қалыптасқан қажеттілікті Ю.О.Снегиреваға, "Богатырь", "Блинов И.Б." шаруа қожалықтарына берілген жерлерден 100 га мөлшерінде Быково ауылының жерлерін толықтыру қажет, "Бөжек Қастер" шаруа қожалығына қажетті 24 га мөлшеріндегі жайылымдық алқаптарды босалқы жерлерден, "Людмила" шаруа қожалығына қажетті 48,5 га мөлшеріндегі жайылымдық алқаптарды Л.В.Коротковаға берілген жерлерден және босалқы жерлерден толықтыру қажет.

Алтай ауданының
Малеевск ауылдық округінде
2024-2025 жылдарға арналған
жайылымдарды басқару және
оларды пайдалану жөніндегі
жоспарына 1- қосымша

Құқық белгілейтін құжаттар негізінде жер санаттары, жер учаскелерінің меншік иелері және жер пайдаланушылар бөлінісінде Алтай ауданының Малеевск ауылдық округінің аумағында жайылымдардың орналасу схемасы (картасы)



Шарты белгілері:



Ауылдық округтер шекаралары;



Ауыл шаруашылығы мақсатындағы жерлер санатындағы жайылымдар;
Елді мекендер жерлері санатындағ

Алтай ауданының
Малеевск ауылдық округінде
2024-2025 жылдарға арналған
жайылымдарды басқару және
оларды пайдалану жөніндегі
жоспарына 2- қосымша

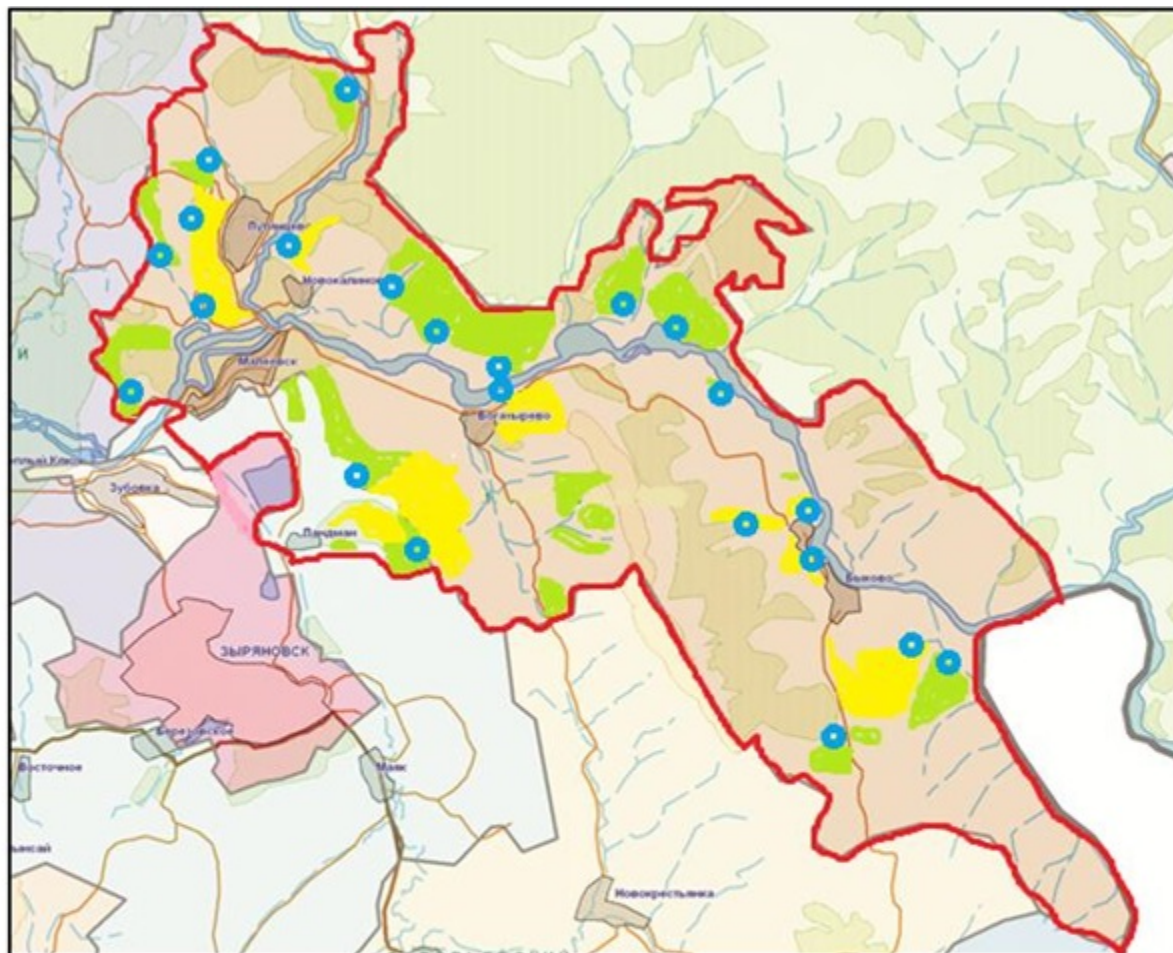
Жайылым айналымдарының қолайлы схемалары

Бір үйір (табын) үшін төрт танапты жайылым айналымының схемасы				
жыл	учаскелер			
	1	2	3	4
2024	(К-Ж-К)	(К-Ж-К)	(К-Ж-К)	демалыс

2025	(К-Ж-К)	(К-Ж-К)	демалыс	(К-Ж-К)
(К-Ж-К) көктем- жаз- күз				

Алтай ауданының
Малеевск ауылдық округінде
2024-2025 жылдарға арналған
жайылымдарды басқару және
оларды пайдалану жөніндегі
жоспарына 3- қосымша

Жайылымдардың, оның ішінде маусымдық жайылымдардың сыртқы және ішкі шекаралары мен аландары, жайылымдық инфрақұрылым объектілері белгіленген карта

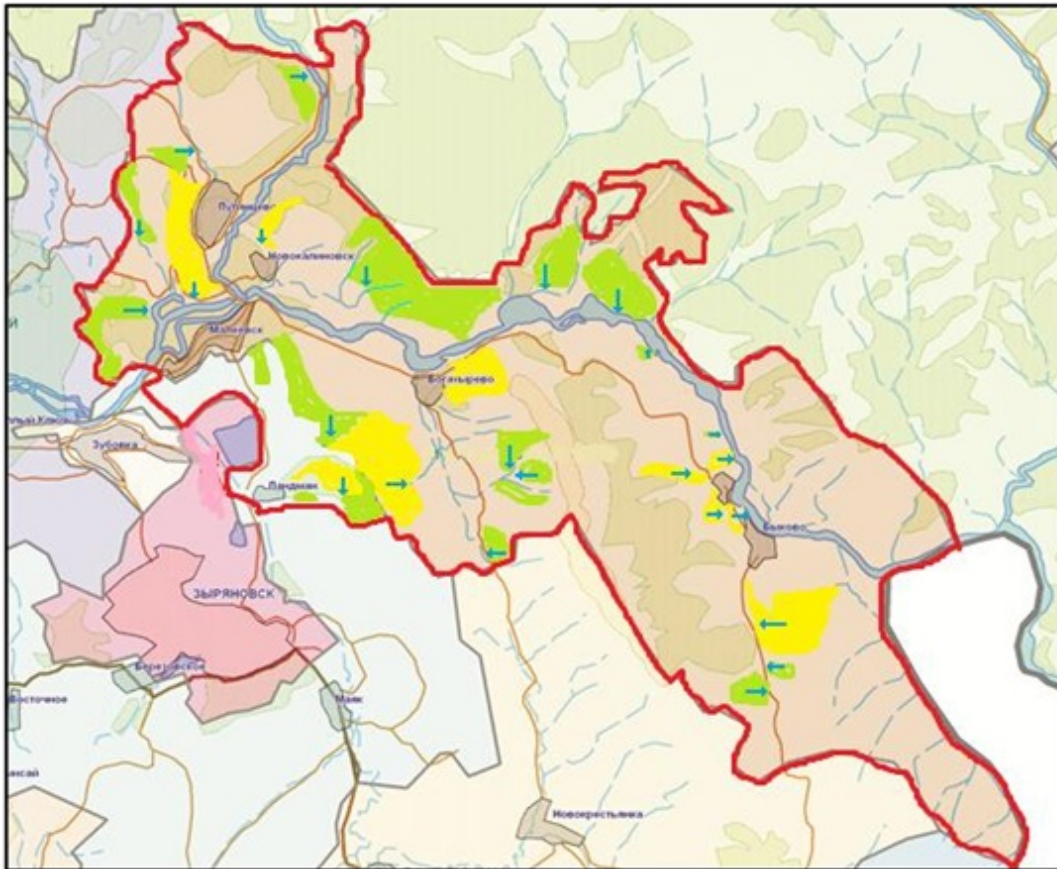


Шартты белгілері:


- Ауылдық округтер шекаралары;
- Ішкі және сыртқы шекаралардағы маусымдық жайылым учаскелері;
- Елді мекендер жерлері санатындағы жайылымдар;
- суат


Малеевск ауылдық округінде
2024-2025 жылдарға арналған
жайылымдарды басқару және
оларды пайдалану жөніндегі
жоспарына 4- қосымша

Жайылым пайдаланушылардың су тұтыну нормасына сәйкес жасалған су көздеріне (көлдерге, өзендерге, тоғандарға, апандарға, суару немесе суландыру каналдарына, құбырлы немесе шахталы құдықтарға) қол жеткізу схемасын



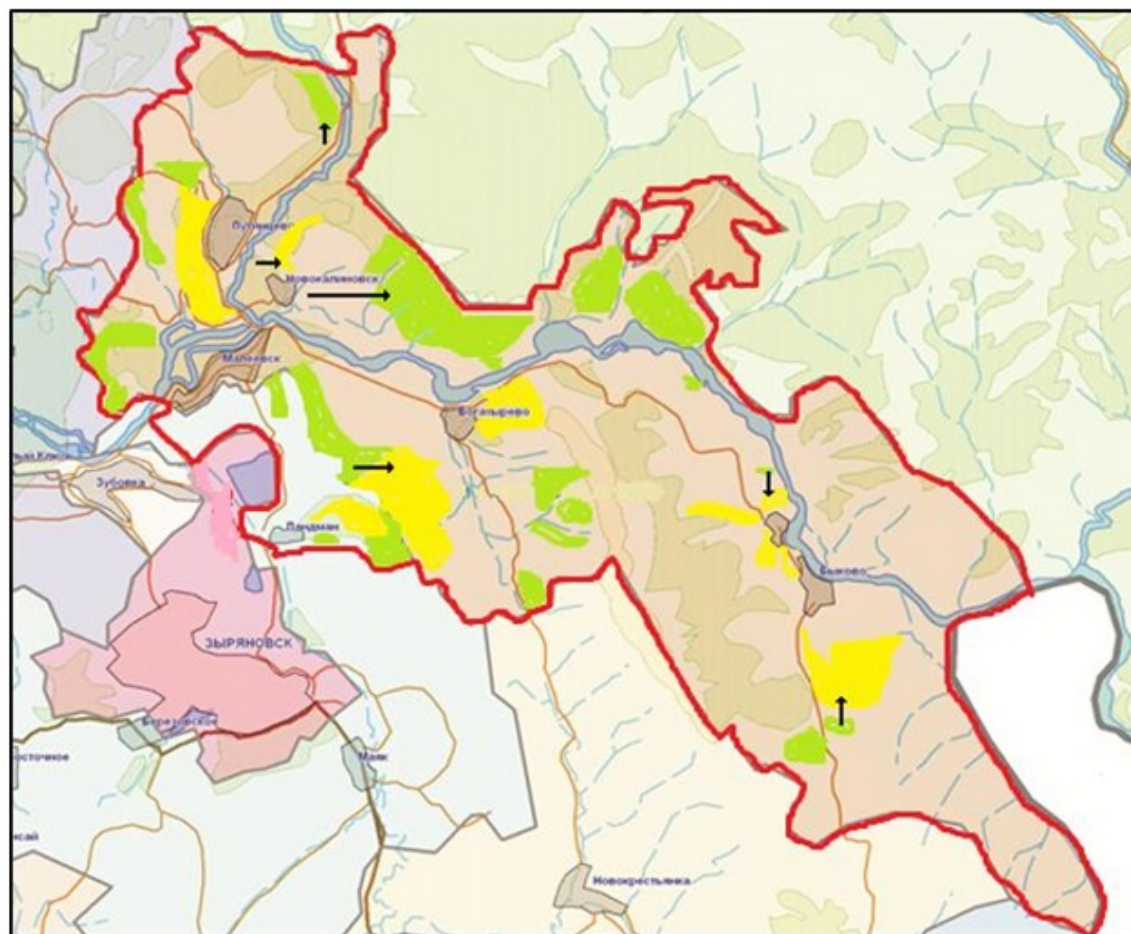
Шартты белгілері:

 - ауыл шаруашылығы өндірушілері мен жеке тұлғаларға мал жаю үшін берілген жайылымдар;

 - жайылым пайдаланушылардың су көздеріне қол жетімділігі

Алтай ауданының
Малеевск ауылдық округінде
2024-2025 жылдарға арналған
жайылымдарды басқару және
оларды пайдалану жөніндегі
жоспарына 5 -қосымша

Жайылымы жоқ жеке және (немесе) заңды тұлғалардың ауыл шаруашылығы жануарларының мал басын орналастыру үшін жайылымдарды қайта бөлу және оны берілетін жайылымдарға ауыстыру схемасы

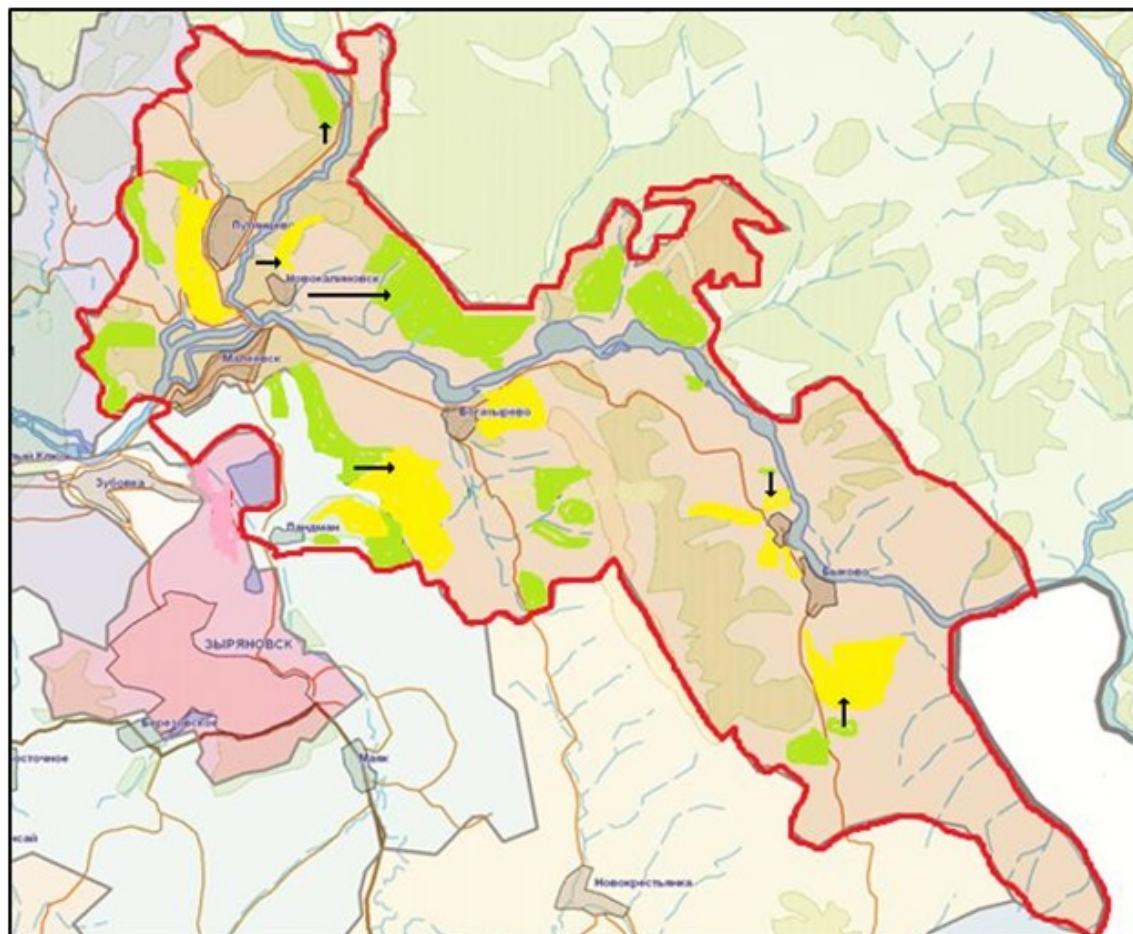


Шартты белгілері:

- Жайылымдармен қамтамасыз етілмеген жеке және (немесе) заңды тұлғалардың шалғайдағы жайылымдарында ауыл шаруашылығы жануарларының мал басын орналастыру схемасы

Алтай ауданының
Малеевск ауылдық округінде
2024-2025 жылдарға арналған
жайылымдарды басқару және
оларды пайдалану жөніндегі
жоспарына 6 -қосымша

Кент, ауыл, ауылдық округ маңында орналасқан жайылымдармен қамтамасыз етілмеген жеке және (немесе) заңды тұлғалардың ауыл шаруашылығы жануарларының мал басын шалғайдағы жайылымдарға орналастыру схемасы



Шартты белгілері:

→ Жайылымдармен қамтамасыз етілмеген жеке және (немесе) заңды тұлғалардың шалғайдағы жайылымдарында ауыл шаруашылығы жануарларының мал басын орналастыру схемасы

Алтай ауданының
Малеевск ауылдық округінде
2024-2025 жылдарға арналған
жайылымдарды басқару және
оларды пайдалану жөніндегі
жоспарына 7- қосымша

Ауыл шаруашылығы жануарларын жаюдың және айдаудың маусымдық маршруттарын белгілейтін жайылымдарды пайдалану жөніндегі күнтізбелік графигі

Ауылдық округ	Шалғайдағы жайылымдарға жануарлардың жайылу мерзімі	Шалғайдағы жайылымдардан жануарларды қайтару мерзімі
Малеевск	сәуір-мамыр	қыркүйек-қазан

Алтай ауданының мәслихатының
2024 жылғы 6 наурыздағы
№ 12/8-VIII шешіміне
5-қосымша

Алтай ауданының Никольск ауылдық округінде 2024-2025 жылдарға арналған жайылымдарды басқару және оларды пайдалану жөніндегі жоспары

Осы Алтай ауданының Никольск ауылдық округінде 2024-2025 жылдарға арналған жайылымдарды басқару және оларды пайдалану жөніндегі жоспары (бұдан әрі- Жоспар) Қазақстан Республикасының "Қазақстан Республикасындағы жергілікті мемлекеттік басқару және өзін-өзі басқару туралы", "Жайылымдар туралы" Заңдарына, Қазақстан Республикасы Премьер-Министрінің орынбасары - Қазақстан Республикасы Ауыл шаруашылығы министрінің "Жайылымдарды ұтымды пайдалану қағидаларын бекіту туралы" бұйрығы, Қазақстан Республикасы Ауыл шаруашылығы министрінің " Жайылымдардың жалпы алаңына түсетін жүктеменің шекті рұқсат етілетін нормасын бекіту туралы" бұйрығына сәйкес әзірленеді.

Жоспар жайылымдарды ұтымды пайдалану, жемшөп қажеттілігін тұрақты қамтамасыз ету және жайылымдардың тозу үрдісін болдырмау мақсатында қабылданады.

Жоспар:

1) құқық белгілейтін құжаттар негізінде жер санаттары, жер учаскелерінің меншік иелері және жер пайдаланушылар бөлінісінде Алтай ауданының Никольск ауылдық округі аумағында жайылымдардың орналасу схемасын (картасын) (1- қосымша);

2) жайылым айналымдарының қолайлы схемаларын (2- қосымша);

3) жайылымдардың, оның ішінде маусымдық жайылымдардың сыртқы және ішкі шекаралары мен алаңдары, жайылымдық инфрақұрылым объектілері белгіленген картаны (3 - қосымша);

4) жайылым пайдаланушылардың су тұтыну нормасына сәйкес жасалған су көздеріне (көлдерге, өзендерге, тоғандарға, апандарға, суару немесе суландыру каналдарына, құбырлы немесе шахталы құдықтарға) қол жеткізу схемасын (4- қосымша);

5) жайылымы жоқ жеке және (немесе) заңды тұлғалардың ауыл шаруашылығы жануарларының мал басын орналастыру үшін жайылымдарды қайта бөлу және оны берілетін жайылымдарға ауыстыру схемасын (5- қосымша);

6) кент, ауыл, ауылдық округ маңында орналасқан жайылымдармен қамтамасыз етілмеген жеке және (немесе) заңды тұлғалардың ауыл шаруашылығы жануарларының мал басын шалғайдағы жайылымдарға орналастыру схемасын (6- қосымша);

7) ауыл шаруашылығы жануарларын жаюдың және айдаудың маусымдық маршруттарын белгілейтін жайылымдарды пайдалану жөніндегі күнтізбелік графигін құрайды (7-қосымша).

Жоспар жайылымдарды геоботаникалық зерттеп-қараудың жай-күйі туралы мәліметтер, ветеринариялық-санитариялық объектілер туралы мәліметтер, иелерін – жайылым пайдаланушыларды, жеке және (немесе) заңды тұлғаларды көрсете отырып,

ауыл шаруашылығы жануарлары мал басының саны туралы деректер, ауыл шаруашылығы жануарларының түрлері мен жыныстық жас топтары бойынша қалыптастырылған үйірлердің, отарлардың, табындардың саны туралы деректер, шалғайдағы жайылымдарда жаю үшін ауыл шаруашылығы жануарларының мал басын қалыптастыру туралы мәліметтер, екпе және аридтік жайылымдарда ауыл шаруашылығы жануарларын жаю ерекшеліктері, малды айдап өтуге арналған сервитуттар туралы мәліметтер, мемлекеттік органдар, жеке және (немесе) заңды тұлғалар берген өзге де деректер ескеріле отырып қабылданды.

Әкімшілік-аумақтық бөлінісі бойынша Никольск ауылдық округінде 4 елді мекен бар.

Никольск ауылдық округі аумағының жалпы ауданы 66572 га, оның ішінде егістіктер – 13459 га, жайылымдық жерлер – 40152 га.

Санаттары бойынша жерлер бөлініседі:

ауыл шаруашылығы мақсатындағы жерлер – 49717 га;

елді мекендер жерлері – 6997 га;

өнеркәсіп, көлік, байланыс, ғарыш қызметі мұқтажына арналған, қорғаныс, ұлттық қауіпсіздік және ауыл шаруашылығынан өзге мақсатқа арналған жерлер – 42 га;

босалқы жерлер - 9816 га.

Никольск ауылдық округінің аумағы табиғи жағдайы бойынша екі егіншілік аймағында, таулы шалғынды-дала аймағында және орташа ылғалданған тау бөктерінде орналасқан. Қатты және ұзақ қысы, қысқа және ыстық жазы, өткінші көктемі мен күзі күрт континенталды. Орташа ауа температурасы – 16 гардус. Жауын-шашын жылына орташа 420 мм мөлшерде түседі. Олардың мөлшері шілде айына келеді.

Топырағы негізінен сілтіленген таулы қара және таулы далалы қара топырақ.

Никольск ауылдық округінің аумағында ветеринарлық пункт, малды қолдан ұрықтандыру пункті, мал қорымы бар.

2024 жылдың 1 қаңтарына Никольск ауылдық округінде ірі қара мал 2872 бас, оның ішінде аналық (сауын) мал басы 894 бас, ұсақ мал 2007 бас, жылқылар 1086 бас (№ 1 кесте) есептеледі:

Никольск ауылында:

ірі қара малдар 491 бас, оның ішінде аналық (сауын) мал басы 187 бас, ұсақ мал 661 бас, жылқылар – 596 бас.

Жайылымдар ауданы 2300 га құрайды.

Бородино ауылында:

ірі қара мал 2174 бас, оның ішінде аналық (сауын) мал басы 594 бас, ұсақ мал 973 бас, жылқылар – 321 бас.

Жайылымдар ауданы 2050 га құрайды.

Алтайка ауылында:

№	Елді мекендер	Жайылымдар ауданы, (га)	Сауын сиырлардың болуы (бас)	Жайылымдардың 1 басқа қажетті нормасы (га)	Жайылымдар қажеттілігі, (га)	Жайылымдар мен қамтамасыз етілмеген (га)	Артылғаны, (га)
1	Никольск ауылы	2300	93	3	279	-	2021
2	Бородино ауылы	2050	76	3	228	-	1822
3	Алтайка ауылы	1076	0	4	0	-	1076
4	Кремнюха ауылы	1000	83	5	415	-	585
	Барлығы:	6426	252		922	0	5504

Жергілікті халықтың басқа ауыл шаруашылығы жануарларының жайылымы ірі қара мал басына қалыпты жағдайдағы жүктемесі – 3 га, ұсақ мал – 0,5 га, жылқылар – 5 га, сонымен қатар елді мекендер шегінде жүзеге асырылады (№ 3 кесте).

№ 3 кесте

№	Елді мекендер	Халық			Жайылымдардың 1 басқа қажетті нормасы (га)			Жайылымдар қажеттілігі, (га)			
		Ірі қара мал	ұсақ мал	Жылқылар	Ірі қара мал	ұсақ мал	Жылқылар	Ірі қара мал	ұсақ мал	жылқылар	Барлығы (га)
1	Никольск ауылы	116	510	159	3	0,5	5	348	255	795	1398
2	Бородино ауылы	65	873	156	3	0,5	5	195	436,5	780	1411,5
3	Алтайка ауылы	0	5	6	3	0,5	5	0	2,5	30	32,5
4	Кремнюха ауылы	50	291	163	3	0,5	5	150	145,5	815	1110,5
	Барлығы:	483	1679	484				693	839,5	2420	3952,5

Никольск ауылының жергілікті халқының малын жаю үшін 2 үйір ұйымдастырылған: 1- үйір – Никольск ауылынан солтүстікке қарай, суат - Земляной бұлағы, 2- үйір– Никольск ауылынан оңтүстікке қарай, суат - бұлақтар.

Бородино ауылы халқының малын жаю үшін 3 үйір ұйымдастырылған: 1- үйір – Бородино ауылынан солтүстікке қарай, суат-Пашенная канавочка бұлағы; 2 – үйір – Бородино ауылынан батысқа қарай, суат-Черемшанка өзені, бұлақтар; 3 – үйір – Бородино ауылынан оңтүстікке қарай, суат, Черемшанка өзені, бұлақтар.

Алтайка ауылы халқының малын жаю үшін Алтайка ауылынан солтүстікке қарай 1 үйір ұйымдастырылған, суат- бұлақтар.

Кремнюха ауылы халқының малын жаю үшін 2 үйір ұйымдастырылған: 1-үйір - Кремнюха ауылынан солтүстікке қарай, суат: Кремнюшенский бұлағы, бұлақтар; 2-үйір– Кремнюха ауылынан оңтүстікке қарай, суат- Кремнюшенский бұлағы, бұлақтар.

Никольск ауылдық округінің жауапкершілігі шектеулі серіктестіктеріндегі (бұдан әрі-ЖШС), шаруа және фермер қожалықтарындағы мал басы: ірі қара мал 2389 бас, ұсақ мал 304 бас, жылқылар 600 бас құрайды.

ЖШС, шаруа және фермер қожалықтарындағы жайылымдар ауданы 30830,7 га құрайды (№4 кесте).

№ 4 кесте

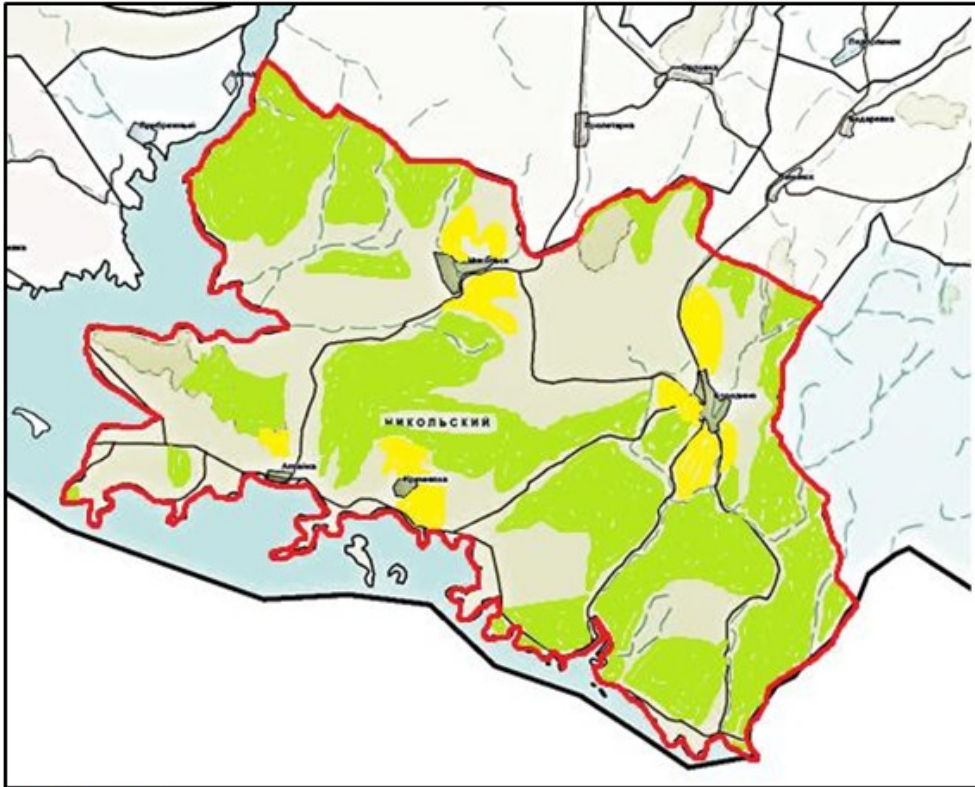
№	Жер пайдаланушылар	Ауданы (га)	Түрі бойынша малдың бары, (бас)			Жайылымдардың 1 басқа қажетті нормасы (га)			Жайылымдар қажеттілігі,(га)			
			Ірі қара мал	ұсақ мал	Жылқылар	Ірі қара мал	ұсақ мал	Жылқылар	Ірі қара мал	ұсақ мал	Жылқылар	Барлығы (га)
1	"Бородино" ЖШС	12891	692	100	0	3	0,5	5	2076	50	0	2126
2	"Санур-Агро" ЖКС	2953	429	0	0	3	0,5	5	1287	0	0	1287
3	"Никольск 1" ЖШС	11542	237	0	397	3	0,5	5	711	0	1985	2696
4	"Бородино" шаруа қожалығы	2189	912	0	160	3	0,5	5	2736	0	800	3536
5	"Коломанов Т." шаруа қожалығы	44	0	34	4	3	0,5	5	0	17	20	37
6	"Сеитов Т.Т." шаруа	290,95	41	9	12	3	0,5	5	123	4,5	60	187,5

	қожалығы											
7	"Гульмира" шаруа қожалығы	296	74	53	0	3	0,5	5	222	26,5	0	248,5
8	"АсЗар" шаруа қожалығы	68	0	0	5	3	0,5	5	0	0	25	25
9	"Тимур" қарапайым серіктестігі	228	4	0	24	3	0,5	5	12	0	120	132
10	"Кункель А.В." шаруа қожалығы	328,75	0	132	0	3	0,5	5	0	66	0	66
	Итого:	30830,7	2389	328	602				7167	164	3010	10341

"Бородино" шаруа қожалығына 1347 га мөлшеріндегі жайылымдық алқаптардағы қалыптасқан қажеттілікті "Бородино" ЖШС берілген жерлеріндегі ауыл шаруашылық малдарды жаю есебімен толықтыру қажет.

Алтай ауданының
Никольск ауылдық округінде
2024-2025 жылдарға арналған
жайылымдарды басқару және
оларды пайдалану жөніндегі
жоспарына 1- қосымша

Құқық белгілейтін құжаттар негізінде жер санаттары, жер учаскелерінің меншік иелері және жер пайдаланушылар бөлінісінде Алтай ауданының Никольск ауылдық округі аумағында жайылымдардың орналасу схемасы (картасы)



Шартты белгілері:



Ауылдық округтер шекаралары;



Ауыл шаруашылығы мақсатындағы жерлер санатындағы жайылымдар;



Елді мекендер жерлері санатындағы жайылымдар

Алтай ауданының
Никольск ауылдық округінде
2024-2025 жылдарға арналған
жайылымдарды басқару және
оларды пайдалану жөніндегі
жоспарына 2- қосымша

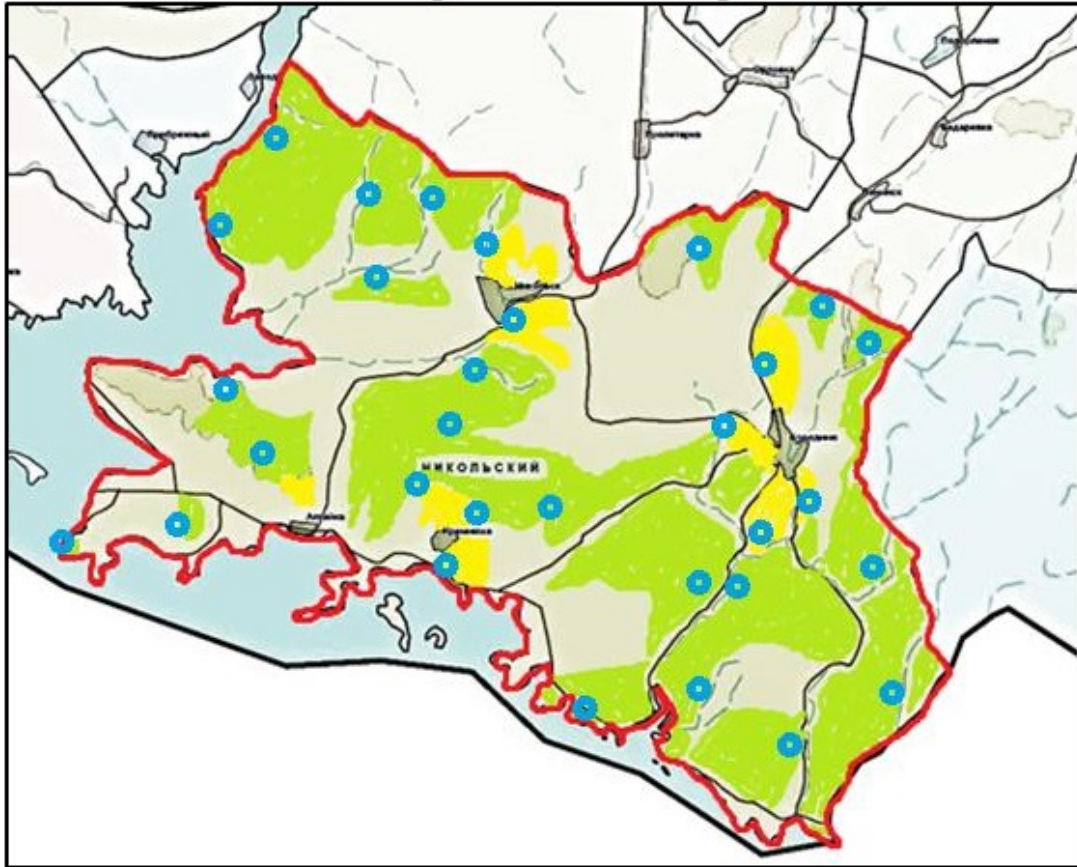
Жайылым айналымдарының қолайлы схемалары

Бір үйір (табын) үшін төрт танапты жайылым айналымының схемасы

жыл	телімдер			
	1	2	3	4
2024	(К-Ж-К)	(К-Ж-К)	(К-Ж-К)	демалыс
2025	(К-Ж-К)	(К-Ж-К)	демалыс	(К-Ж-К)
(К-Ж-К) көктем- жаз- күз				

Алтай ауданының
Никольск ауылдық округінде
2024-2025 жылдарға арналған
жайылымдарды басқару және

Жайылымдардың, оның ішінде маусымдық жайылымдардың сыртқы және ішкі шекаралары мен алаңдары, жайылымдық инфрақұрылым объектілері белгіленген картасы



Шартты белгілері:



Ауылдық округтер шекаралары;



Ішкі және сыртқы шекаралардағы маусымдық жайылым учаскелері;



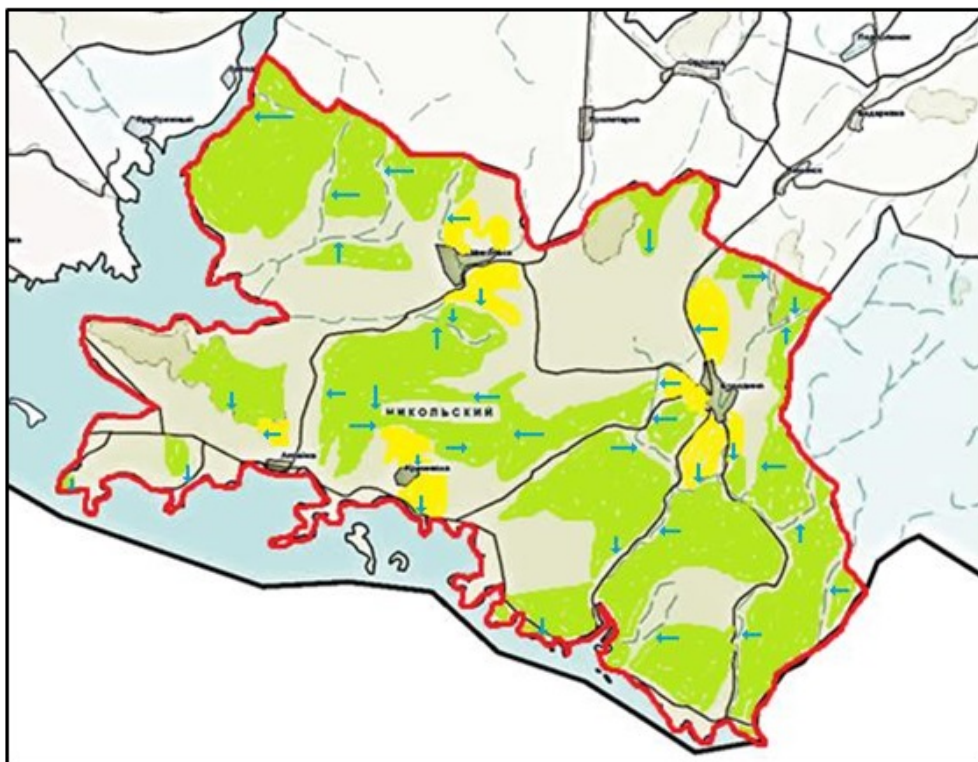
Елді мекендер жерлері санатындағы жайылымдар;





суат

Алтай ауданының
Никольск ауылдық округінде
2024-2025 жылдарға арналған
жайылымдарды басқару және
оларды пайдалану жөніндегі
жоспарына 4- қосымша

Жайылым пайдаланушылардың су тұтыну нормасына сәйкес жасалған су көздеріне (көлдерге, өзендерге, тоғандарға, апандарға, суару немесе суландыру каналдарына, құбырлы немесе шахталы құдықтарға) қол жеткізу схемасы

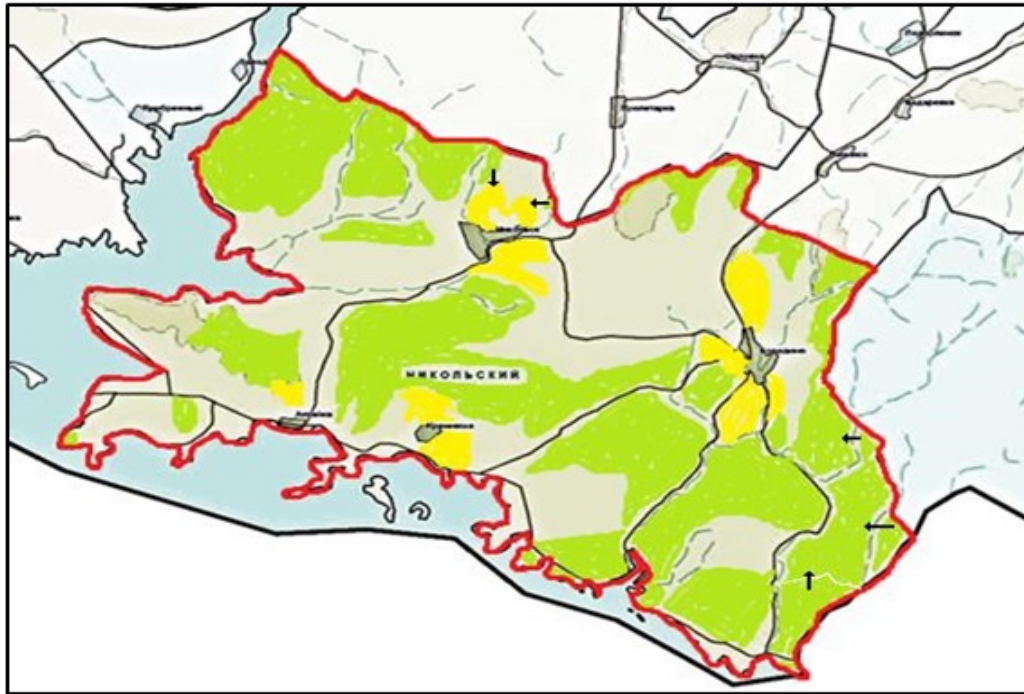


Шартты белгілері:

-  - ауыл шаруашылығы өндірушілері мен жеке тұлғаларға мал жаю үшін берілген жайылымдар;
-  - жайылым пайдаланушылардың су көздеріне қол жетімділігі;

Алтай ауданының
Никольск ауылдық округінде
2024-2025 жылдарға арналған
жайылымдарды басқару және
оларды пайдалану жөніндегі
жоспарына 5- қосымша

Жайылымы жоқ жеке және (немесе) заңды тұлғалардың ауыл шаруашылығы жануарларының мал басын орналастыру үшін жайылымдарды қайта бөлу және оны берілетін жайылымдарға ауыстыру схемасы

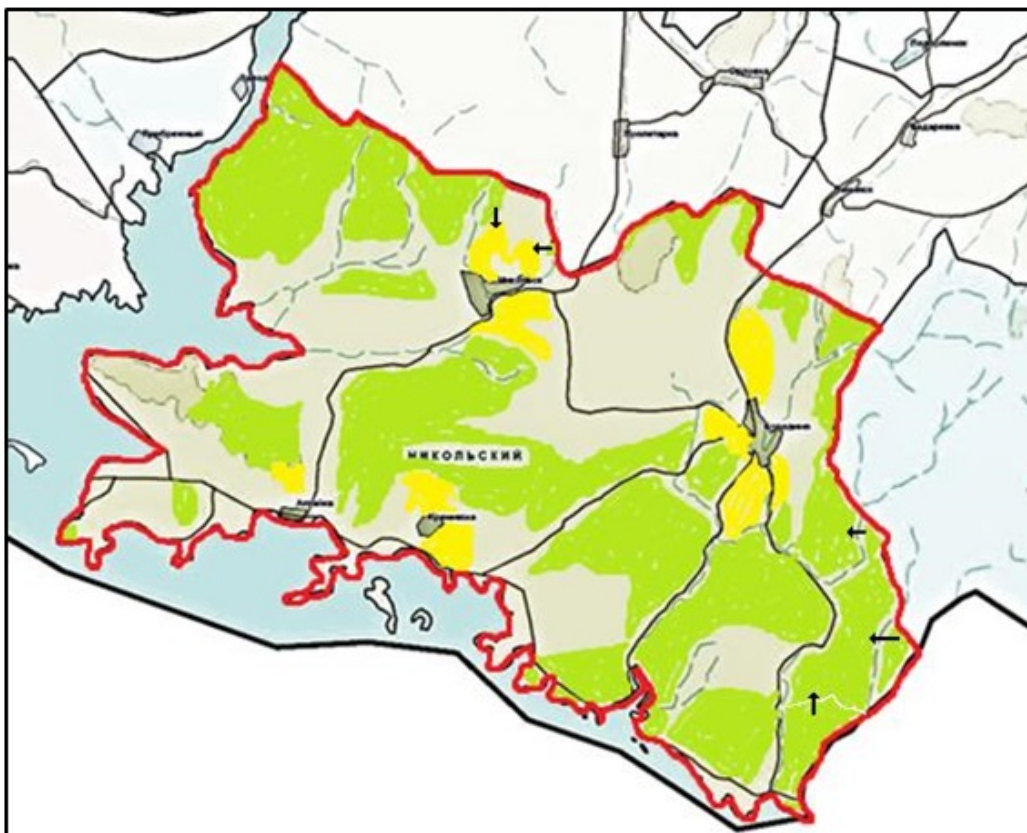


Шартты белгілері:

- Жайылымдармен қамтамасыз етілмеген жеке және (немесе) заңды тұлғалардың шалғайдағы жайылымдарында ауыл шаруашылығы жануарларының мал басын орналастыру схемасы

Алтай ауданының
Никольск ауылдық округінде
2024-2025 жылдарға арналған
жайылымдарды басқару және
оларды пайдалану жөніндегі
жоспарына 6- қосымша

Кент, ауыл, ауылдық округ маңында орналасқан жайылымдармен қамтамасыз етілмеген жеке және (немесе) заңды тұлғалардың ауыл шаруашылығы жануарларының мал басын шалғайдағы жайылымдарға орналастыру схемасы



Шартты белгілері:

- Жайылымдармен қамтамасыз етілмеген жеке және (немесе) заңды тұлғалардың шалғайдағы жайылымдарында ауыл шаруашылығы жануарларының мал басын орналастыру схемасы

Алтай ауданының
Никольск ауылдық округінде
2024-2025 жылдарға арналған
жайылымдарды басқару және
оларды пайдалану жөніндегі
жоспарына 7- қосымша

Ауыл шаруашылығы жануарларын жаюдың және айдаудың маусымдық маршруттарын белгілейтін жайылымдарды пайдалану жөніндегі күнтізбелік графигі

Ауылдық округ	Шалғайдағы жайылымдарға жануарлардың жайылу мерзімі	Шалғайдағы жайылымдардан жануарларды қайтару мерзімі
Никольск	Сәуір-мамыр	Қыркүйек-қазан

Алтай ауданының мәслихатының
2024 жылғы 6 наурыздағы
№ 12/8-VIII шешіміне
6-қосымша

Алтай ауданының Парыгино ауылдық округінде 2024-2025 жылдарға арналған жайылымдарды басқару және оларды пайдалану жөніндегі жоспары

Осы Алтай ауданының Парыгино ауылдық округінде 2024-2025 жылдарға арналған жайылымдарды басқару және оларды пайдалану жөніндегі жоспар (бұдан әрі- Жоспар) Қазақстан Республикасының "Қазақстан Республикасындағы жергілікті мемлекеттік басқару және өзін-өзі басқару туралы", "Жайылымдар туралы" Заңдарына, Қазақстан Республикасы Премьер-Министрінің орынбасары - Қазақстан Республикасы Ауыл шаруашылығы министрінің "Жайылымдарды ұтымды пайдалану қағидаларын бекіту туралы" бұйрығы, Қазақстан Республикасы Ауыл шаруашылығы министрінің "Жайылымдардың жалпы алаңына түсетін жүктеменің шекті рұқсат етілетін нормасын бекіту туралы" бұйрығына сәйкес әзірленді.

Жоспар жайылымдарды ұтымды пайдалану, жемшөп қажеттілігін тұрақты қамтамасыз ету және жайылымдардың тозу үрдісін болдырмау мақсатында қабылданады.

Жоспар:

1) құқық белгілейтін құжаттар негізінде жер санаттары, жер учаскелерінің меншік иелері және жер пайдаланушылар бөлінісінде Алтай ауданының Парыгино ауылдық округі аумағында жайылымдардың орналасу схемасын (картасын) (1-қосымша);

2) жайылым айналымдарының қолайлы схемаларын (2-қосымша);

3) жайылымдардың, оның ішінде маусымдық жайылымдардың сыртқы және ішкі шекаралары мен алаңдары, жайылымдық инфрақұрылым объектілері белгіленген картасын (3-қосымша);

4) жайылым пайдаланушылардың су тұтыну нормасына сәйкес жасалған су көздеріне (көлдерге, өзендерге, тоғандарға, апандарға, суару немесе суландыру каналдарына, құбырлы немесе шахталы құдықтарға) қол жеткізу схемасын (4-қосымша);

5) жайылымы жоқ жеке және (немесе) заңды тұлғалардың ауыл шаруашылығы жануарларының мал басын орналастыру үшін жайылымдарды қайта бөлу және оны берілетін жайылымдарға ауыстыру схемасын (5-қосымша);

6) кент, ауыл, ауылдық округ маңында орналасқан жайылымдармен қамтамасыз етілмеген жеке және (немесе) заңды тұлғалардың ауыл шаруашылығы жануарларының мал басын шалғайдағы жайылымдарға орналастыру схемасын (6-қосымша);

7) ауыл шаруашылығы жануарларын жаюдың және айдаудың маусымдық маршруттарын белгілейтін жайылымдарды пайдалану жөніндегі күнтізбелік графигін (7-қосымша) құрайды.

Жоспар жайылымдарды геоботаникалық зерттеп-қараудың жай-күйі туралы мәліметтер, ветеринариялық-санитариялық объектілер туралы мәліметтер, иелерін – жайылым пайдаланушыларды, жеке және (немесе) заңды тұлғаларды көрсете отырып,

ауыл шаруашылығы жануарлары мал басының саны туралы деректер, ауыл шаруашылығы жануарларының түрлері мен жыныстық жас топтары бойынша қалыптастырылған үйірлердің, отарлардың, табындардың саны туралы деректер, шалғайдағы жайылымдарда жаю үшін ауыл шаруашылығы жануарларының мал басын қалыптастыру туралы мәліметтер, екпе және аридтік жайылымдарда ауыл шаруашылығы жануарларын жаю ерекшеліктері, малды айдап өтуге арналған сервитуттар туралы мәліметтер, мемлекеттік органдар, жеке және (немесе) заңды тұлғалар берген өзге де деректер ескеріле отырып қабылданды.

Әкімшілік-аумақтық бөлініс бойынша Парыгино ауылдық округінде 4 елді мекен бар.

Парыгино ауылдық округі аумағының жалпы көлемі 18519 га, соның ішінде егістіктер – 4858 га, жайылымдық жерлер – 8628 га.

Санаттары бойынша жерлер бөлінісі:

ауыл шаруашылығы мақсатындағы жерлер – 10370 га;

елді мекендер жерлері – 4352 га;

өнеркәсіп, көлік, байланыс, ғарыш қызметі мұқтажына арналған, қорғаныс, ұлттық қауіпсіздік және өзге де ауыл шаруашылығы мақсатына арналмаған жерлер – 80 га;

босалқы жерлер - 3717 га.

Табиғи жағдай бойынша Парыгино ауылдық округінің аумағы таулы-шалғынды-далалы егіншілік аймағына жатады. Климаты ылғалды, орташа жылы. Жауын-шашын жылына орта есеппен 560-615 мм түседі. Олардың максималды мөлшері шілдеге келеді.

Топырағы негізінен таулы сілтілі және таулы далалы қара топырақ.

Парыгино ауылдық округінің аумағында ветеринарлық пункт және мал қорымы бар.

2024 жылғы 1 қаңтарға Парыгино ауылдық округінде (халықтың жеке ауласы және ауыл шаруашылығы кәсіпорындарының, шаруа қожалықтарының басы) ірі қара мал 1611 бас, оның ішінде аналық (сауын) мал басы 855 бас, ұсақ мал 1035 бас, жылқы 486 бас есептеледі (№ 1 кесте) оның ішінде:

Зубовск кентінде:

ірі қара мал 366 бас, оның ішінде аналық (сауын) мал басы 314 бас, ұсақ мал 469 бас, жылқылар – 154 бас.

Жайылымдар ауданы 1260 га құрайды.

Парыгино ауылында:

ірі қара мал 1206 бас, оның ішінде аналық (сауын) мал басы 524 бас, ұсақ мал 560 бас, жылқылар – 325 бас.

Жайылымдар ауданы 1840 га құрайды.

Баяновск ауылында:

№	Елді мекендер	Жайылымдар ауданы, (га)	Сауын сиырлардың болуы (бас)	Жайылымдардың 1 басқа қажетті нормасы (га)	Жайылымдар қажеттілігі, (га)	Жайылымдар мен қамтамасыз етілмеген (га)	Артылғаны, (га)
1	Зубовск кенті	1260	160	3	480	-	780
2	Парыгино ауылы	1840	117	3	351	-	1489
3	Кутиха ауылы	900	0	3	0	-	900
4	Баяновск ауылы	562	17	3	51	-	511
	Барлығы:	4562	855		882	0	3680

Жергілікті халықтың басқа ауыл шаруашылығы жануарларының жайылымы ірі қара мал басына қалыпты жағдайдағы жүктемесі – 3 га, ұсақ мал – 0,5 га, жылқылар – 5 га, сонымен қатар елді мекендер шегінде жүргізіледі (№ 3 кесте).

№ 3 кесте

№	Елді мекендер	Халық			Жайылымдардың 1 басқа қажетті нормасы (га)			Жайылымдар қажеттілігі, (га)			
		Ірі қара мал	ұсақ мал	Жылқылар	Ірі қара мал	ұсақ мал	Жылқылар	Ірі қара мал	ұсақ мал	Жылқылар	Жалпы (га)
1	Зубовск кенті	24	387	115	3	0,5	5	72	193,5	575	840,5
2	Парыгино ауылы	148	455	64	3	0,5	5	444	227,5	320	991,5
3	Кутиха ауылы	0	0	0	3	0,5	5	0	0	0	0
4	Баяновск ауылы	22	6	7	3	0,5	5	66	3	35	104
	Барлығы	194	848	186				582	424	930	1936

Зубовск кентінің жергілікті халқының малын жаю үшін 3 үйір ұйымдастырылған: 1 - үйір – Зубовск ауылынан солтүстігіне қарай, суат- Бұқтырма өзені; 2 - үйір – Зубовск кентінен шығысқа қарай, суат- Березовка өзені; 3 - үйір – Зубовск кентінен оңтүстікке қарай, суат- Урунхайка өзені, бұлақтар.

Парыгино ауылы халқының малын жаю үшін 4 үйір ұйымдастырылған: 1 - үйір – Мяконькая тауының аумағы, суат- Тұрғысын өзенінің саласы; 2- үйір – Парыгино ауылынан 1,6 км, суат-Бұқтырма өзенінің саласы; 3- үйір – Парыгино ауылынан 1 км, суат- Бұқтырма өзенінің саласы; 4 - үйір - Чушка тауының аумағы, суат- Погорелка жылғасы;

Баяновск ауылы халқының малын жаю үшін 1 үйір ұйымдастырылған: Баяновск ауылынан батысқа қарай 1 км, суат- Бұқтырма өзенінің тармағы;

Кутиха ауылы халқының малын жаю үшін 1 үйір ұйымдастырылған: Кутиха ауылынан оңтүстікке қарай 0,5 км, суат- Тұрғысын өзені.

Парыгино ауылдық округінің жауапкершілігі шектеулі серіктестіктердегі (бұдан әрі -ЖШС), шаруа және фермер қожалықтарындағы мал басы: ірі қара мал 1123 бас, ұсақ мал 187 бас, жылқылар 300 бас құрайды.

ЖШС, шаруа және фермер қожалықтарындағы жайылымдар ауданы 1832 га құрайды (№ 4 кесте).

№ 4 кесте

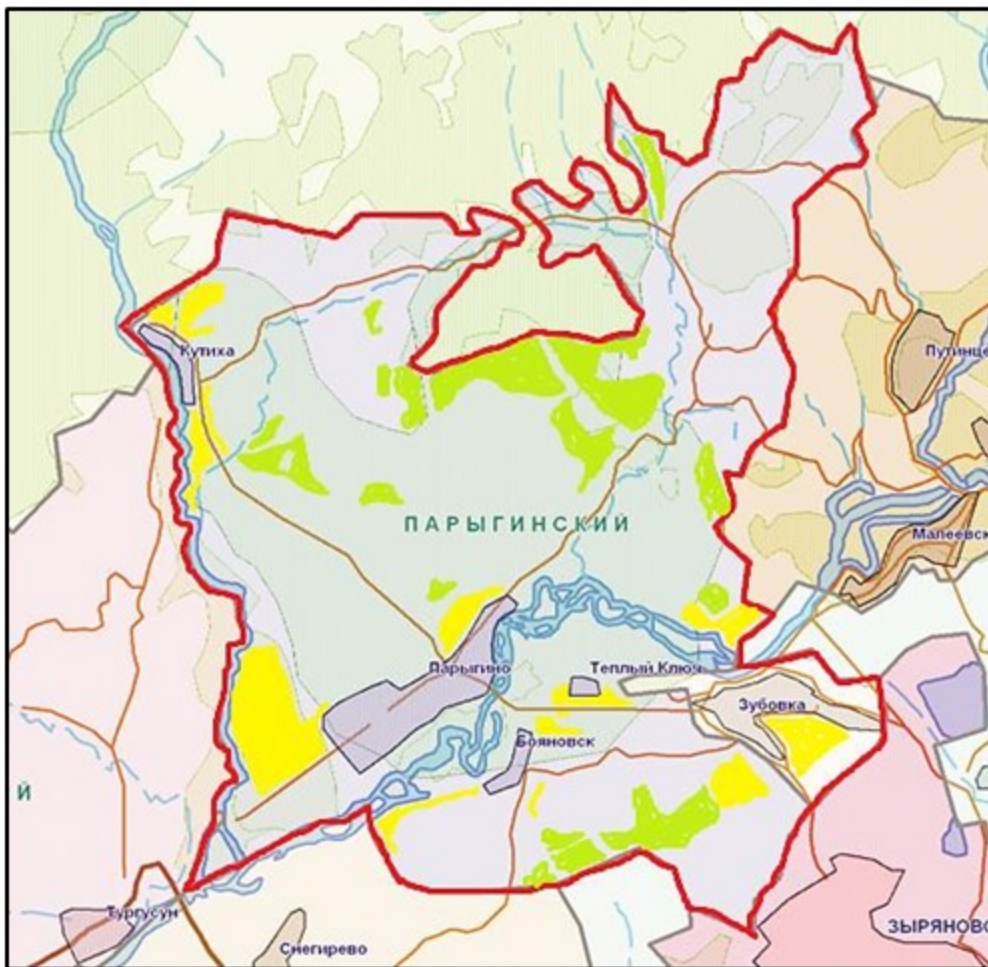
№	Жер пайдаланушылар	Ауданы (га)	Малдың болуы			Жайылымдардың 1 басқа қажетті нормасы (га)			Жайылымдар қажеттілігі,(га)			
			Түрі бойынша, (бас)			Ірі қара мал	Ұсақ мал	Жылқылар	Ірі қара мал	Ұсақ мал	Жылқылар	Барлығы(га)
			Ірі қара мал	Ұсақ мал	Жылқылар							
1	"Серебряный ключ" өндірістік кооператив	831	182	82	24	3	0,5	5	546	41	120	707
2	"Зыбер" ЖШС	266	60	105	18	3	0,5	5	180	52,5	90	322,5
3	"Саша" шаруа қожалығы	190	102	0	219	3	0,5	5	306	0	1095	1401
4	"Козлов А.Г." шаруа қожалығы	186	170	0	3	3	0,5	5	510	0	15	525
5	"Тогусов М.Б." шаруа қожалығы	52	8	0	18	3	0,5	5	24	0	90	114
6	"Робул В.М." шаруа қожалығы	27	300	0	3	3	0,5	5	900	0	15	915

7	" Дания р " қарапайым серіктестік	174	150	0	0	3	0,5	5	450	0	0	450
8	"СПК " Доња" өндірістік кооператив	106	151	0	15	3	0,5	5	453	0	75	528
	Барлығы:	1832	1123	187	300				3369	93,5	1500	4962,5

Шаруа қожалықтарының жайылымдық алқаптарының 3130,5 га мөлшеріндегі қалыптасқан қажеттілігі елді мекендердің жерлерінде ауыл шаруашылығы жануарларын жаю есебінен толтырылуы тиіс.

Алтай ауданының
Парыгино ауылдық округінде
2024-2025 жылдарға арналған
жайылымдарды басқару және
оларды пайдалану жөніндегі
жоспарына 1- қосымша

Құқық белгілейтін құжаттар негізінде жер санаттары, жер учаскелерінің меншік иелері және жер пайдаланушылар бөлінісінде Алтай ауданының Парыгино ауылдық округі аумағында жайылымдардың орналасу схемасы (картасы)



Шарты белгілері:



Ауылдық округтер шекаралары;



Ауыл шаруашылығы мақсатындағы жерлер санатындағы жайылымдар;

Елді мекендер жерлері санатындағы жайылымдар

Алтай ауданының
Парыгино ауылдық округінде
2024-2025 жылдарға арналған
жайылымдарды басқару және
оларды пайдалану жөніндегі
жоспарына 2- қосымша

Жайылым айналымдарының қолайлы схемалары

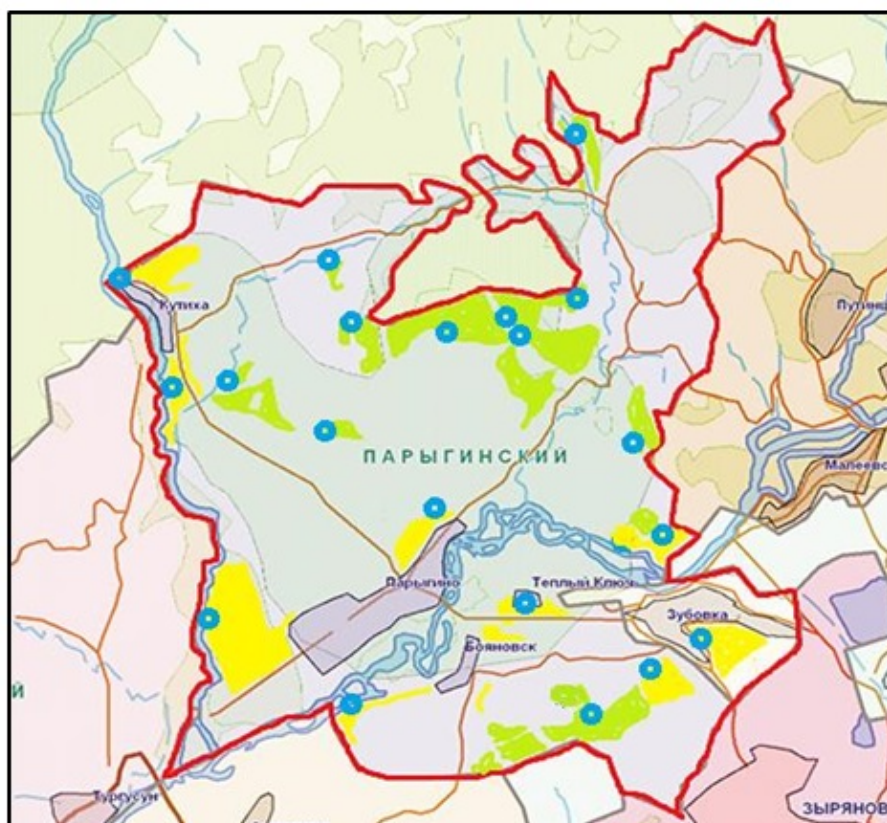
Бір үйір (табын) үшін төрт танапты ауыспалы жайылымдардың схемасы

жыл	учаскелер			
	1	2	3	4





2024	(К-Ж-К)	(К-Ж-К)	(К-Ж-К)	демалыс
2025	(К-Ж-К)	(К-Ж-К)	демалыс	(К-Ж-К)
(К-Ж-К) көктем- жаз-күз				

Алтай ауданының
Парыгино ауылдық округінде
2024-2025 жылдарға арналған
жайылымдарды басқару және
оларды пайдалану жөніндегі
жоспарына 3- қосымша

Жайылымдардың, оның ішінде маусымдық жайылымдардың сыртқы және ішкі шекаралары мен алаңдары, жайылымдық инфрақұрылым объектілері белгіленген картасы

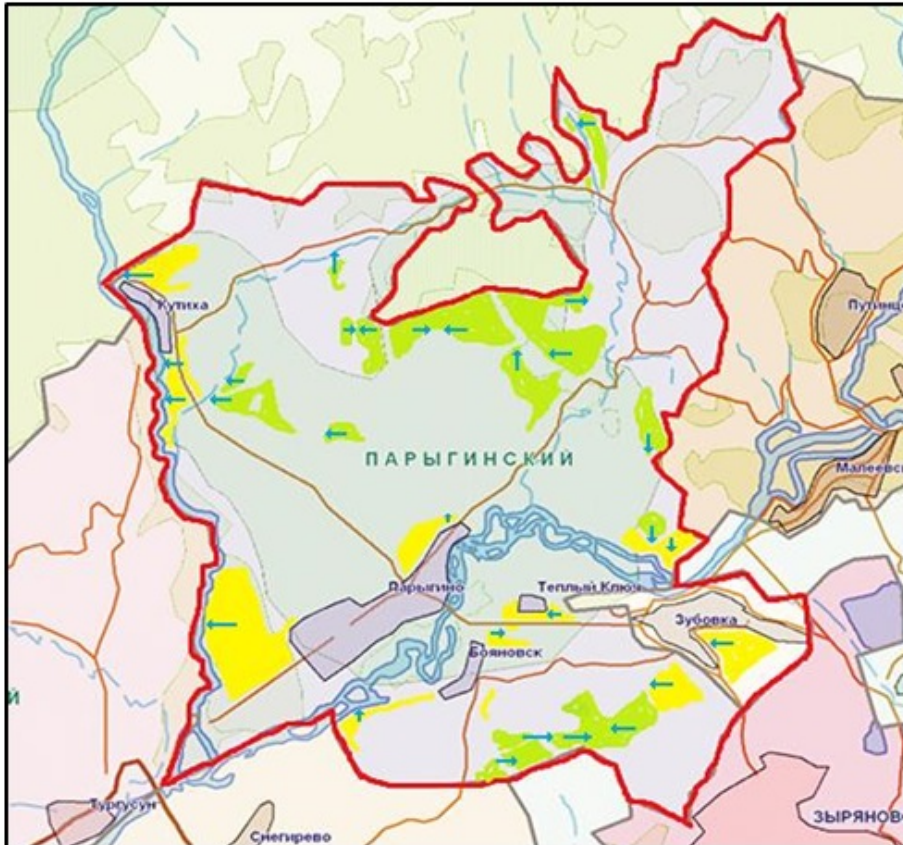


Шартты белгілері:


-  Ауылдық округтер шекаралары;
-  Ішкі және сыртқы шекаралардағы маусымдық жайылым учаскелері;
-  Елді мекендер жерлері санатындағы жайылымдар;
-  суат


Парыгино ауылдық округінде
2024-2025 жылдарға арналған
жайылымдарды басқару және
оларды пайдалану жөніндегі
жоспарына 4- қосымша

Жайылым пайдаланушылардың су тұтыну нормасына сәйкес жасалған су көздеріне (көлдерге, өзендерге, тоғандарға, апандарға, суару немесе суландыру каналдарына, құбырлы немесе шахталы құдықтарға) қол жеткізу схемасы



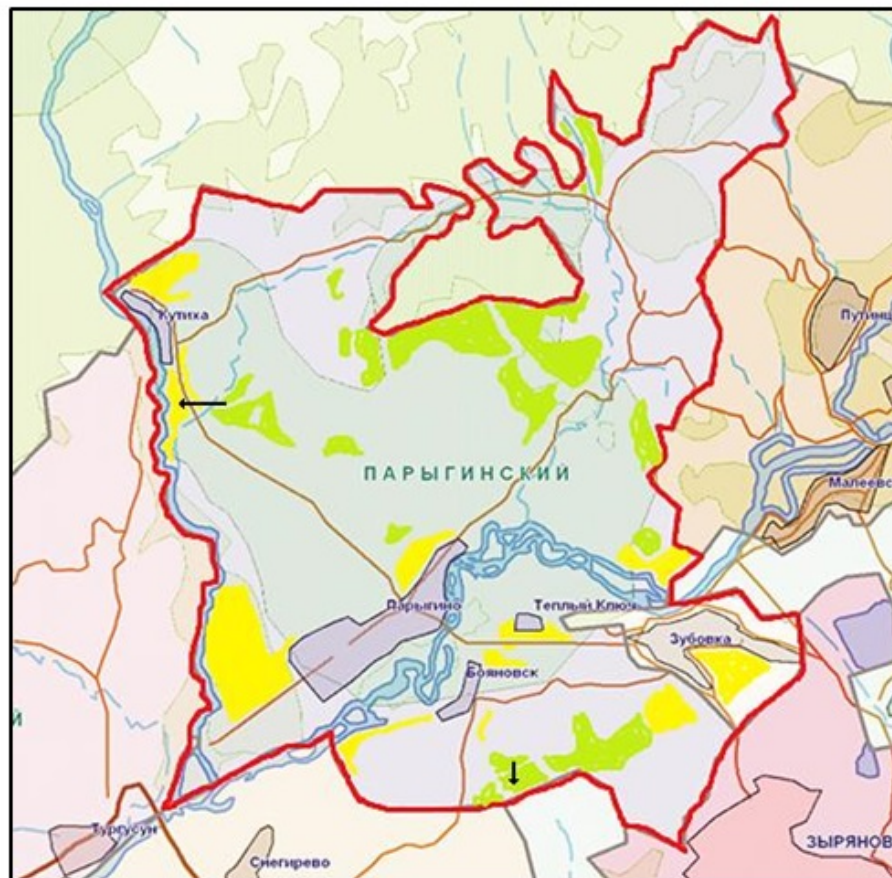
Шартты белгілері:

 - ауыл шаруашылығы өндірушілері мен жеке тұлғаларға мал жаю үшін берілген жайылымдар;

 - жайылым пайдаланушылардың су көздеріне қол жетімділігі

Алтай ауданының
Парыгино ауылдық округінде
2024-2025 жылдарға арналған
жайылымдарды басқару және
оларды пайдалану жөніндегі
жоспарына 5- қосымша

Жайылымы жоқ жеке және (немесе) заңды тұлғалардың ауыл шаруашылығы жануарларының мал басын орналастыру үшін жайылымдарды қайта бөлу және оны берілетін жайылымдарға ауыстыру схемасы

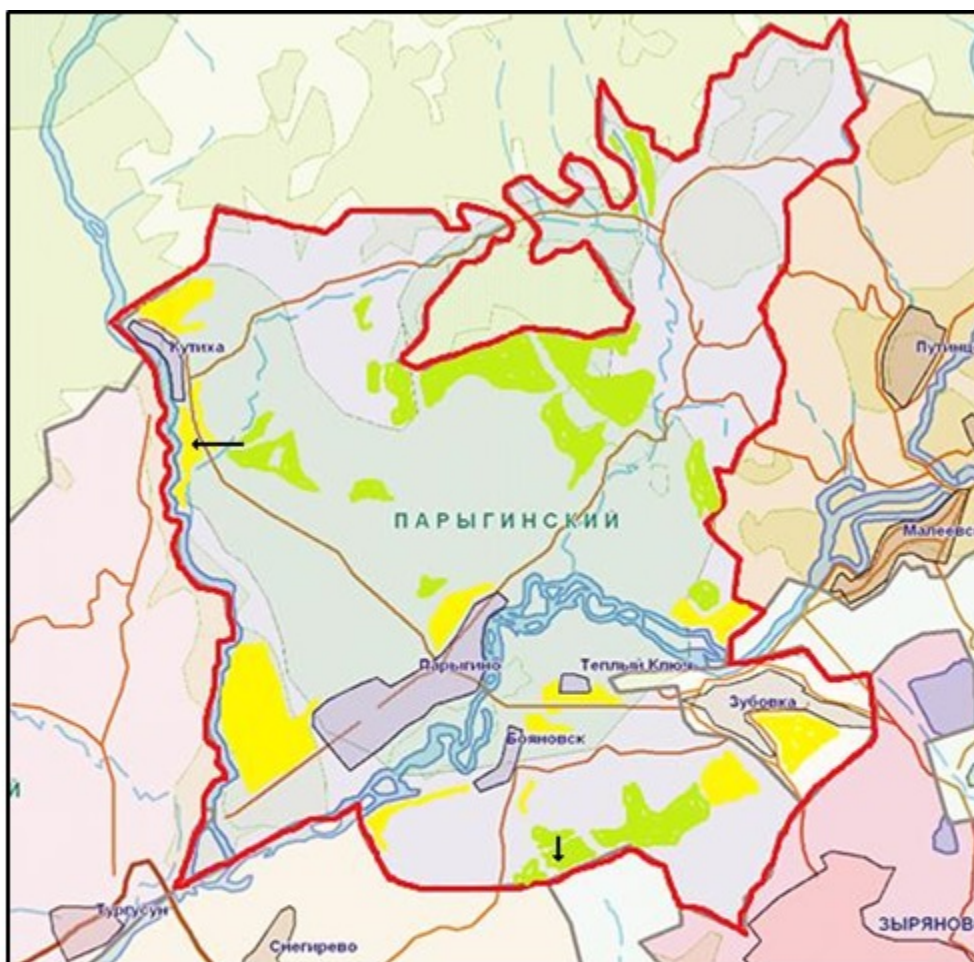


Шартты белгілері:

- Жайылымдармен қамтамасыз етілмеген жеке және (немесе) заңды тұлғалардың шалғайдағы жайылымдарында ауыл шаруашылығы жануарларының мал басын орналастыру схемасы

Алтай ауданының
Парыгино ауылдық округінде
2024-2025 жылдарға арналған
жайылымдарды басқару және
оларды пайдалану жөніндегі
жоспарына 6- қосымша

Кент, ауыл, ауылдық округ маңында орналасқан жайылымдармен қамтамасыз етілмеген жеке және (немесе) заңды тұлғалардың ауыл шаруашылығы жануарларының мал басын шалғайдағы жайылымдарға орналастыру схемасы



Шартты белгілері:

- Жайылымдармен қамтамасыз етілмеген жеке және (немесе) заңды тұлғалардың шалғайдағы жайылымдарында ауыл шаруашылығы жануарларының мал басын орналастыру схемасы

Алтай ауданының
Парыгино ауылдық округінде
жайылымдарды басқару және
оларды пайдалану бойынша
2024-2025 жылдарға арналған
жоспарына 7- қосымша

Ауыл шаруашылығы жануарларын жаюдың және айдаудың маусымдық маршруттарын белгілейтін жайылымдарды пайдалану жөніндегі күнтізбелік графигі

Ауылдық округ	Шалғайдағы жайылымдарға малдың жайылу мерзімі	Шалғайдағы жайылымдардан малдарды қайтару мерзімі
Парыгино	сәуір-мамыр	қыркүйек-қазан

Алтай ауданының мәслихатының

Алтай ауданының Полянское ауылдық округінде 2024-2025 жылдарға арналған жайылымдарды басқару және оларды пайдалану жөніндегі жоспары

Осы Алтай ауданының Полянское ауылдық округінде 2024-2025 жылдарға арналған жайылымдарды басқару және оларды пайдалану жөніндегі жоспары (бұдан әрі- Жоспар) Қазақстан Республикасының "Қазақстан Республикасындағы жергілікті мемлекеттік басқару және өзін-өзі басқару туралы", "Жайылымдар туралы" Заңдарына, Қазақстан Республикасы Премьер-Министрінің орынбасары - Қазақстан Республикасы Ауыл шаруашылығы министрінің "Жайылымдарды ұтымды пайдалану қағидаларын бекіту туралы" бұйрығына, Қазақстан Республикасы Ауыл шаруашылығы министрінің " Жайылымдардың жалпы алаңына түсетін жүктеменің шекті рұқсат етілетін нормасын бекіту туралы" бұйрығына сәйкес әзірленеді.

Жоспар жайылымдарды ұтымды пайдалану, жемшөп қажеттілігін тұрақты қамтамасыз ету және жайылымдардың тозу үрдісін болдырмау мақсатында қабылданады.

Жоспар:

1) құқық белгілейтін құжаттар негізінде жер санаттары, жер учаскелерінің меншік иелері және жер пайдаланушылар бөлінісінде Алтай ауданының Полянское ауылдық округі аумағында жайылымдардың орналасу схемасын (картасын) (1-қосымша);

2) жайылым айналымдарының қолайлы схемаларын (2-қосымша);

3) жайылымдардың, оның ішінде маусымдық жайылымдардың сыртқы және ішкі шекаралары мен алаңдары, жайылымдық инфрақұрылым объектілері белгіленген картаны (3-қосымша);

4) жайылым пайдаланушылардың су тұтыну нормасына сәйкес жасалған су көздеріне (көлдерге, өзендерге, тоғандарға, апандарға, суару немесе суландыру каналдарына, құбырлы немесе шахталы құдықтарға) қол жеткізу схемасын (4-қосымша);

5) жайылымы жоқ жеке және (немесе) заңды тұлғалардың ауыл шаруашылығы жануарларының мал басын орналастыру үшін жайылымдарды қайта бөлу және оны берілетін жайылымдарға ауыстыру схемасын (5-қосымша);

6) кент, ауыл, ауылдық округ маңында орналасқан жайылымдармен қамтамасыз етілмеген жеке және (немесе) заңды тұлғалардың ауыл шаруашылығы жануарларының мал басын шалғайдағы жайылымдарға орналастыру схемасын (6-қосымша);

7) ауыл шаруашылығы жануарларын жаюдың және айдаудың маусымдық маршруттарын белгілейтін жайылымдарды пайдалану жөніндегі күнтізбелік графигін (7-қосымша) құрайды.

Жоспар жайылымдарды геоботаникалық зерттеп-қараудың жай-күйі туралы мәліметтер, ветеринариялық-санитариялық объектілер туралы мәліметтер, иелерін – жайылым пайдаланушыларды, жеке және (немесе) заңды тұлғаларды көрсете отырып, ауыл шаруашылығы жануарлары мал басының саны туралы деректер, ауыл шаруашылығы жануарларының түрлері мен жыныстық жас топтары бойынша қалыптастырылған үйірлердің, отарлардың, табындардың саны туралы деректер, шалғайдағы жайылымдарда жаю үшін ауыл шаруашылығы жануарларының мал басын қалыптастыру туралы мәліметтер, екпе және аридтік жайылымдарда ауыл шаруашылығы жануарларын жаю ерекшеліктері, малды айдап өтуге арналған сервитуттар туралы мәліметтер, мемлекеттік органдар, жеке және (немесе) заңды тұлғалар берген өзге де деректер ескеріле отырып қабылданды.

Әкімшілік-аумақтық бөлінісі бойынша Полянское ауылдық округінде 5 елді мекен бар.

Полянское ауылдық округі аумағының жалпы ауданы 42675 га, оның ішінде егістіктер – 5843 га, жайылымдық жерлер – 29285 га.

Санаттары бойынша жерлер бөлінеді:

ауыл шаруашылығы мақсатындағы жерлер – 15682 га;

елді мекендер жерлері – 6900 га;

өнеркәсіп, көлік, байланыс, ғарыш қызметі мұқтажына арналған, қорғаныс, ұлттық қауіпсіздік және өзге де ауыл шаруашылығы мақсатына арналмаған жерлер – 5 га;

босалқы жерлер - 20088 га.

Табиғи жағдай бойынша Полянское ауылдық округінің аумағы таулы шалғынды-дала аймағында орналасқан. Климаты ылғалды, орташа жылы. Жауын-шашын жылына орта есеппен 560 мм түседі, Олардың максималды мөлшері шілде айында болады.

Топырағы негізінен сілтілі таулы және таулы далалы қара топырақ.

Полянское ауылдық округінің аумағында мал қорымы бар.

2024 жылдың 1 қаңтарына Полянское ауылдық округінде ірі қара мал 1436 бас, оның ішінде аналық (сауын) мал басы 510 бас, ұсақ мал 608 бас, жылқылар 661 бас (№ 1 кесте) есептеледі, оның ішінде:

Прибрежный кентінде:

ірі қара мал 120 бас, оның ішінде аналық (сауын) мал басы 52 бас, ұсақ мал 115 бас, жылқылар – 2 бас.

Жайылымдар ауданы 3134 га құрайды.

Полянское ауылында:

ірі қара мал 193 бас, оның ішінде аналық (сауын) мал басы 50 бас, ұсақ мал 121 бас, жылқылар – 593 бас.

Жайылымдар ауданы 980 га құрайды.

Дородница ауылында:

ірі қара мал 902 бас, оның ішінде аналық (сауын) мал басы 281 бас, ұсақ мал 30 бас, жылқылар – 62 бас.

Жайылымдар ауданы 1005 га құрайды.

Васильевка ауылында:

ірі қара мал 200 бас, оның ішінде аналық (сауын) мал басы 113 бас, ұсақ мал 300 бас, жылқылар – 3 бас.

Жайылымдар ауданы 1051 га құрайды.

Заводинка станциясында:

ірі қара мал 21 бас, оның ішінде аналық (сауын) мал басы 14 бас, ұсақ мал 42 бас, жылқылар – 1 бас.

Жайылымдар ауданы 59 га құрайды.

Полянское ауылдық округі бойынша ауыл шаруашылығы жануарларының саны туралы деректер

№ 1 кесте

№	Елді мекендер	Халық				Ауыл шаруашылығы құрылымдары				Барлығы:			
		ірі қара мал		ұсақ мал	жылқылар	ірі қара мал		ұсақ мал	жылқылар	ірі қара мал		ұсақ мал	жылқылар
		барлығы	оның ішінде сауын			барлығы	оның ішінде сауын			барлығы	оның ішінде сауын		
1	Прибрежный кенті	120	52	115	2	0	0	0	0	120	52	115	2
2	Полянское ауылы	193	50	121	15	0	0	0	578	193	50	121	593
3	Дородинца ауылы	76	31	10	52	826	250	20	10	902	281	30	62
4	Васильевка ауылы	150	96	78	3	50	17	222	0	200	113	300	3
5	Заводинка станциясы	21	14	42	1	0	0	0	0	21	14	42	1
	Барлығы:	560	243	366	73	876	267	242	588	1436	510	608	661

Полянское ауылдық округі бойынша ауыл шаруашылығы жануарларын жайылымдық алқаптармен қамтамасыз ету үшін жалпы 29285 га бар, елді мекендер шегінде 6229 га жайылымдар есептелген.

5	Заводина к а станция сы	7	42	1	3	0,5	5	21	21	5	47
	Барлығы:	317	366	73				951	183	340	1474

Прибрежный кентінің жергілікті халқының малын жаю үшін үйір ұйымдастырылған – Прибрежный кентінен солтүстік-батысқа қарай, суат-Маралий бұлағы.

Полянское ауылы халқының малын жаю үшін 2 үйір ұйымдастырылған: 1-үйір – Полянское ауылынан батысқа қарай, суат- Таволжанка жылғасы; 2-үйір – Полянское ауылынан оңтүстік-батысқа қарай, суат- Таволжанка жылғасы, бұлақтар.

Дородница ауылы халқының малын жаю үшін 1 үйір ұйымдастырылған – Дородница ауылынан солтүстік-батысқа қарай, суат-Таволжанка жылғасы.

Васильевка ауылы халқының малын жаю үшін 1 үйір ұйымдастырылған – Васильевка ауылынан солтүстікке қарай, суат- Огневка, Терентьев ключ жылғасы.

Заводинка станциясының халқының малын жаю үшін 1 үйір ұйымдастырылған – Заводинка станциясының батысқа қарай, суат-бұлақтар.

Полянское ауылдық округінің жауапкершілігі шектеулі серіктестіктеріндегі (бұдан әрі -ЖШС), шаруа және фермер шаруашылықтарындағы мал басы: ірі қара мал - 876 басты, ұсақ қарамал - 242 басты, жылқылар 588 басты құрайды.

ЖШС, шаруа және фермер қожалықтардағы жайылымдар ауданы 9965,59 га құрайды (№ 4 кесте).

Полянское ауылдық округі бойынша ауыл шаруашылығы өндірушілерінің ауыл шаруашылығы жануарларының мал басын орналастыру үшін жайылымдарды қайта бөлу жөніндегі мәліметтер

№ 4 кесте

№	Жер пайдаланушылар	Ауданы (га)	Түрі бойынша малдың бары, (бас)			Жайылымдардың 1 басқа қажетті нормасы (га)			Жайылымдар қажеттілігі,(га)			
			ірі қара мал	ұсақ мал	Жылқылар	ірі қара мал	ұсақ мал	Жылқылар	ірі қара мал	ұсақ мал	Жылқылар	барлығы(га)
1	"Мойылды-Бай конур" ЖШС	6586,59	0	0	530	3	0,5	5	0	0	2650	2650
2	"Санур-Агро" ЖШС	325	0	0	0	3	0,5	5	0	0	0	0

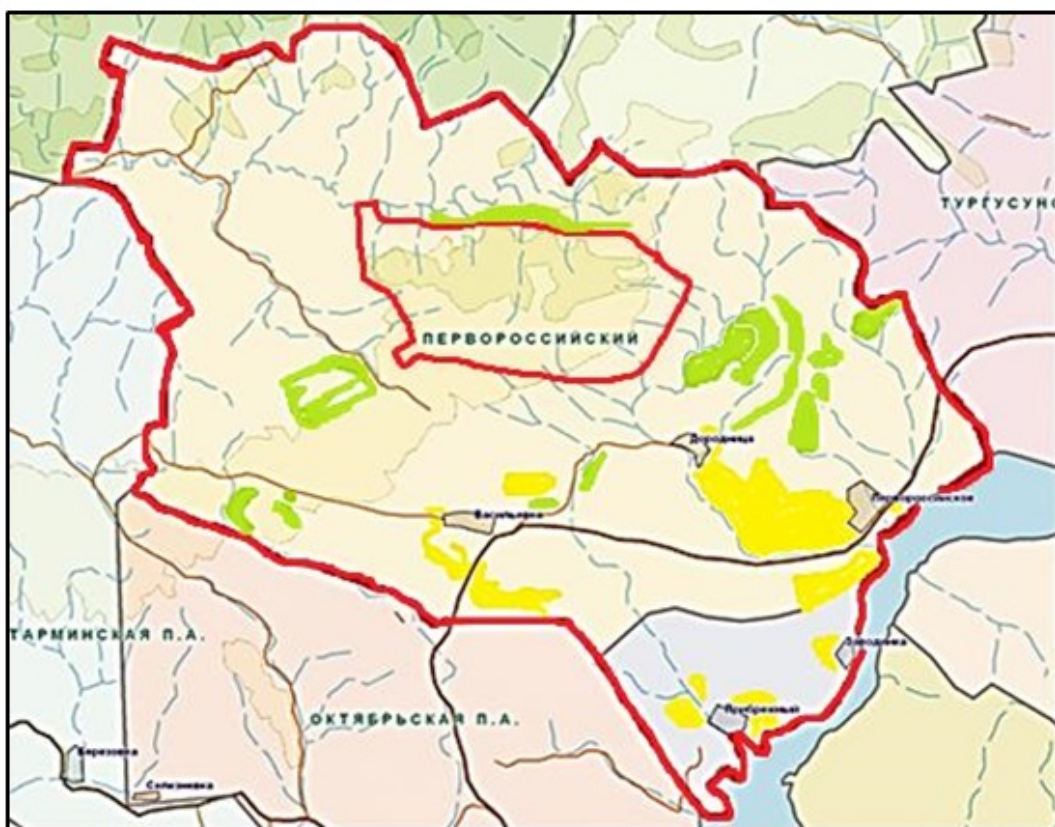
3	"Перво- россий- ское" ЖШС	151	0	0	0	3	0,5	5	0	0	0	0
4	"Дород- ница" ЖШС	1033	0	20	58	3	0,5	5	0	10	290	300
5	"Агро- 50" ЖШС	518	0	0	0	3	0,5	5	0	0	0	0
6	"Макар- ьево" шаруа қожалығы	15	65	222	0	3	0,5	5	195	111	0	306
7	"Дород- ница" шаруа қожалығы	719	811	0	0	3	0,5	5	2433	0	0	2433
8	"Антюх- ов В.М. ." шаруа қожалығы	366	0	0	0	3	0,5	5	0	0	0	0
9	"Кондр- атьев С.Г." шаруа қожалығы	90	0	0	0	3	0,5	5	0	0	0	0
10	"Файзра- хманов Т." шаруа қожалығы	162	0	0	0	3	0,5	5	0	0	0	0
	Барлығы:	9965,59	876	242	588				2628	121	2940	5689

"Макарьево" шаруа қожалығындағы қалыптасқан 291 га мөлшеріндегі жайылымдық алқаптардың қажеттілігін елді мекендердің жерлеріндегі ауыл шаруашылығы жануарларының жайылымы есебінен, "Дородница" шаруа қожалығына қажетті 1714 га

мөлшеріндегі жайылымдық алқаптарды "Дородница" ЖШС жерлерінен және босалқы жерлерден.

Алтай ауданының
Полянское ауылдық округінде
2024-2025 жылдарға арналған
жайылымдарды басқару және
оларды пайдалану жөніндегі
жоспарына 1- қосымша

Құқық белгілейтін құжаттар негізінде жер санаттары, жер учаскелерінің меншік иелері және жер пайдаланушылар бөлінісінде Алтай ауданының Полянское ауылдық округі аумағында жайылымдардың орналасу схемасы (картасы)



Шарты белгілері:



Ауылдық округтер шекаралары;



Ауыл шаруашылығы мақсатындағы жерлер санатындағы жайылымдар;



Елді мекендер жерлері санатындағы жайылымдар

Алтай ауданының
Полянское ауылдық округінде
2024-2025 жылдарға арналған
жайылымдарды басқару және

оларды пайдалану жөніндегі
жоспарына 2- қосымша

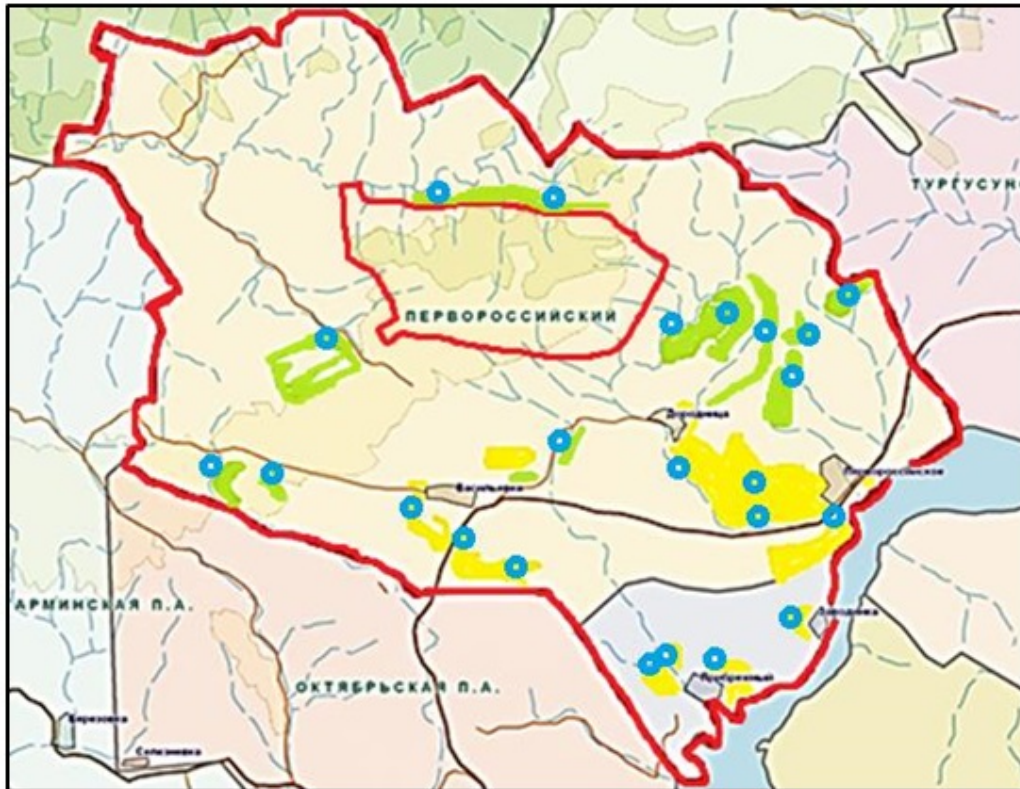
Жайылым айналымдарының қолайлы схемалары

Бір үйір (табын) үшін төрт танапты жайылым айналымының схемасы				
жыл	учаскелер			
	1	2	3	4
2024	(К-Ж-К)	(К-Ж-К)	(К-Ж-К)	демалыс
2025	(К-Ж-К)	(К-Ж-К)	демалыс	(К-Ж-К)

(К-Ж-К) көктем- жаз-күз

Алтай ауданының
Полянское ауылдық округінде
2024-2025 жылдарға арналған
жайылымдарды басқару және
оларды пайдалану жөніндегі
жоспарына 3- қосымша

Жайылымдардың, оның ішінде маусымдық жайылымдардың сыртқы және ішкі шекаралары мен алаңдары, жайылымдық инфрақұрылым объектілері белгіленген карта



Шартты белгілері:

- Ауылдық округтер шекаралары;
- Ішкі және сыртқы шекаралардағы маусымдық жайылым учаскелері;
- Елді мекендер жерлері санатындағы жайылымдар;
- суат

Алтай ауданының
Полянское ауылдық округінде
2024-2025 жылдарға арналған
жайылымдарды басқару және
оларды пайдалану жөніндегі
жоспарына 4- қосымша

Жайылым пайдаланушылардың су тұтыну нормасына сәйкес жасалған су көздеріне (көлдерге, өзендерге, тоғандарға, апандарға, суару немесе суландыру каналдарына, құбырлы немесе шахталы құдықтарға) қол жеткізу схемасы



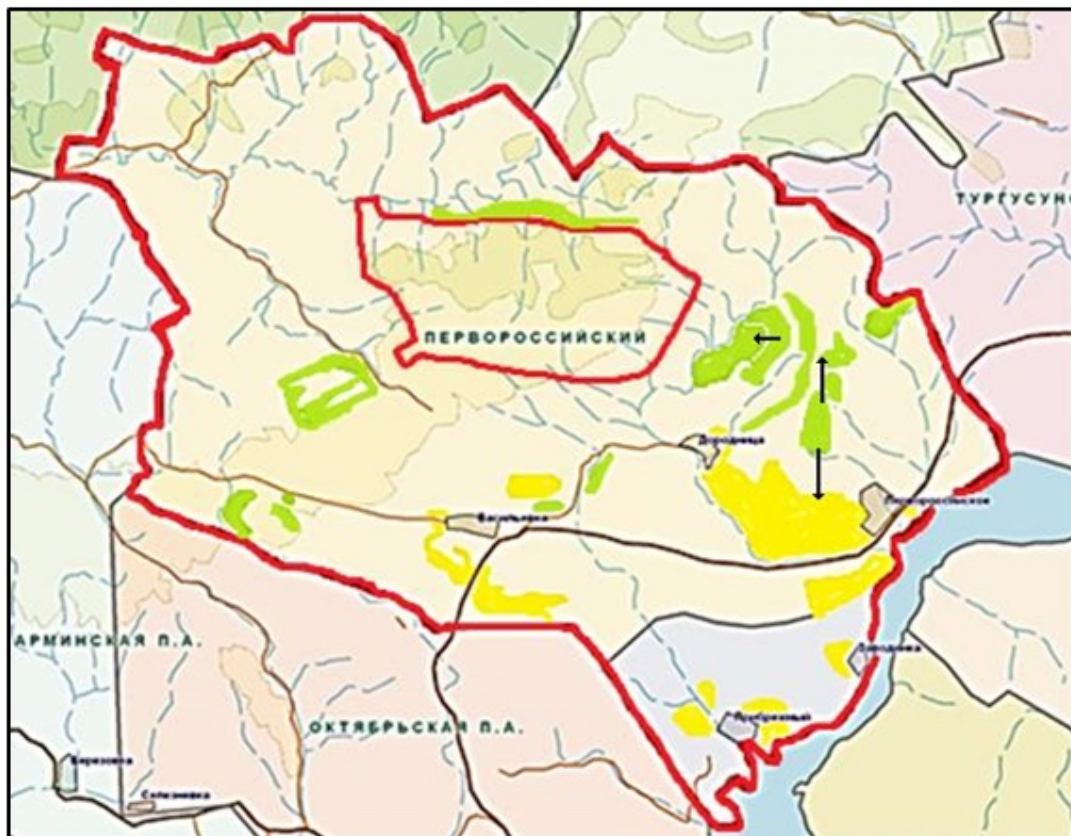
Шартты белгілері:

■ - ауыл шаруашылығы өндірушілері мен жеке тұлғаларға мал жаю үшін берілген жайылымдар;

→ - жайылым пайдаланушылардың су көздеріне қол жетімділігі

Алтай ауданының
Полянское ауылдық округінде
2024-2025 жылдарға арналған
жайылымдарды басқару және
оларды пайдалану жөніндегі
жоспарына 5- қосымша

Жайылымы жоқ жеке және (немесе) заңды тұлғалардың ауыл шаруашылығы жануарларының мал басын орналастыру үшін жайылымдарды қайта бөлу және оны берілетін жайылымдарға ауыстыру схемасы

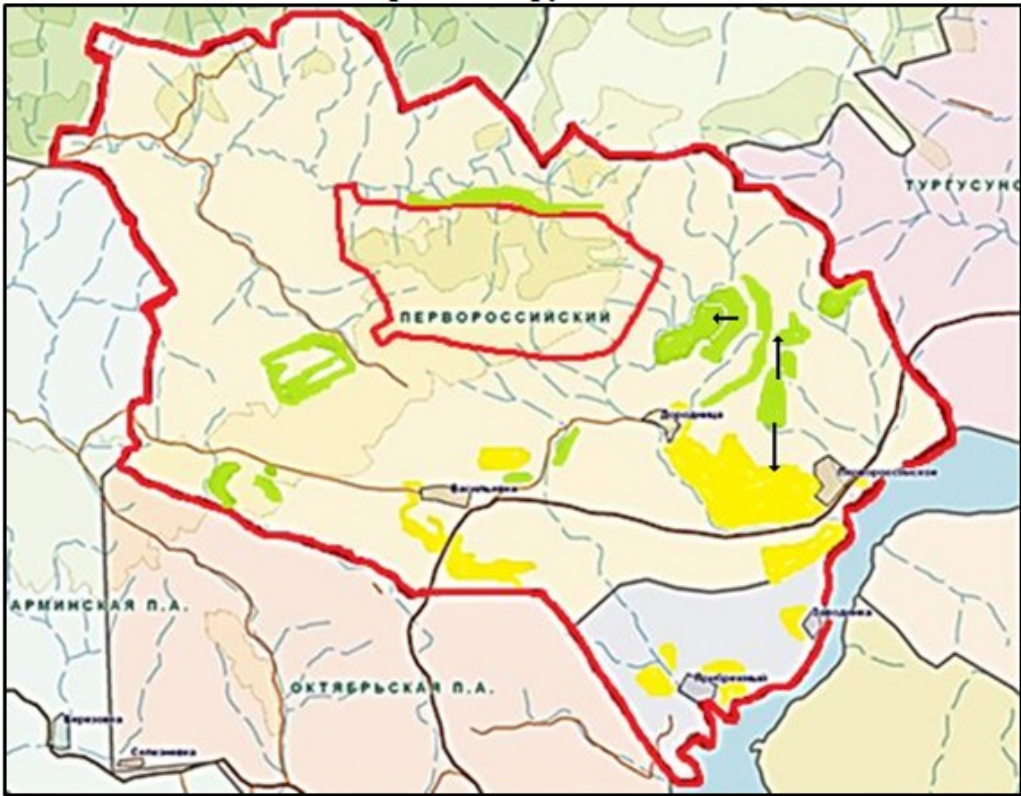


Шартты белгілері:

- Жайылымдармен қамтамасыз етілмеген жеке және (немесе) заңды тұлғалардың шалғайдағы жайылымдарында ауыл шаруашылығы жануарларының мал басын орналастыру схемасы

Алтай ауданының
Полянское ауылдық округінде
2024-2025 жылдарға арналған
жайылымдарды басқару және
оларды пайдалану жөніндегі
жоспарына 6- қосымша

Кент, ауыл, ауылдық округ маңында орналасқан жайылымдармен қамтамасыз етілмеген жеке және (немесе) заңды тұлғалардың ауыл шаруашылығы жануарларының мал басын шалғайдағы жайылымдарға орналастыру схемасы



Шартты белгілері:

- Жайылымдармен қамтамасыз етілмеген жеке және (немесе) заңды тұлғалардың шалғайдағы жайылымдарында ауыл шаруашылығы жануарларының мал басын орналастыру схемасы

Алтай ауданының
Полянское ауылдық округінде
2024-2025 жылдарға арналған
жайылымдарды басқару және
оларды пайдалану жөніндегі
жоспарына 7- қосымша

Ауыл шаруашылығы жануарларын жаюдың және айдаудың маусымдық маршруттарын белгілейтін жайылымдарды пайдалану жөніндегі күнтізбелік графигі

Ауылдық округ	Шалғайдағы жайылымдарға дануарлардың жайылу мерзімі	Шалғайдағы жайылымдардан жануарларды қайтару мерзімі
Полянское	сәуір-мамыр	қыркүйек-қазан

Алтай ауданының мәслихатының
2024 жылғы 6 наурыздағы
№ 12/8-VIII шешіміне
8-қосымша

Алтай ауданының Северный ауылдық округінде 2024-2025 жылдарға арналған жайылымдарды басқару және оларды пайдалану жөніндегі жоспары

Осы Алтай ауданының Северный ауылдық округінде 2024-2025 жылдарға арналған жайылымдарды басқару және оларды пайдалану жөніндегі жоспары (бұдан әрі- Жоспар) Қазақстан Республикасының "Қазақстан Республикасындағы жергілікті мемлекеттік басқару және өзін-өзі басқару туралы", "Жайылымдар туралы" Заңдарына, Қазақстан Республикасы Премьер-Министрінің орынбасары - Қазақстан Республикасы Ауыл шаруашылығы министрінің "Жайылымдарды ұтымды пайдалану қағидаларын бекіту туралы" бұйрығы, Қазақстан Республикасы Ауыл шаруашылығы министрінің " Жайылымдардың жалпы алаңына түсетін жүктеменің шекті рұқсат етілетін нормасын бекіту туралы" бұйрығына сәйкес әзірленді.

Жоспар жайылымдарды ұтымды пайдалану, жемшөп қажеттілігін тұрақты қамтамасыз ету және жайылымдардың тозу үрдісін болдырмау мақсатында қабылданады.

Жоспар:

1) құқық белгілейтін құжаттар негізінде жер санаттары, жер учаскелерінің меншік иелері және жер пайдаланушылар бөлінісінде Алтай ауданының Северный ауылдық округі аумағында жайылымдардың орналасу схемасын (картасын) (1- қосымша);

2) жайылым айналымдарының қолайлы схемаларын (2- қосымша);

3) жайылымдардың, оның ішінде маусымдық жайылымдардың сыртқы және ішкі шекаралары мен алаңдары, жайылымдық инфрақұрылым объектілері белгіленген картаны (3- қосымша);

4) жайылым пайдаланушылардың су тұтыну нормасына сәйкес жасалған су көздеріне (көлдерге, өзендерге, тоғандарға, апандарға, суару немесе суландыру каналдарына, құбырлы немесе шахталы құдықтарға) қол жеткізу схемасын (4- қосымша);

5) жайылымы жоқ жеке және (немесе) заңды тұлғалардың ауыл шаруашылығы жануарларының мал басын орналастыру үшін жайылымдарды қайта бөлу және оны берілетін жайылымдарға ауыстыру схемасын (5- қосымша);

6) кент, ауыл, ауылдық округ маңында орналасқан жайылымдармен қамтамасыз етілмеген жеке және (немесе) заңды тұлғалардың ауыл шаруашылығы жануарларының мал басын шалғайдағы жайылымдарға орналастыру схемасын (6- қосымша);

7) ауыл шаруашылығы жануарларын жаюдың және айдаудың маусымдық маршруттарын белгілейтін жайылымдарды пайдалану жөніндегі күнтізбелік графигін (7-қосымша) құрайды;

Жоспар жайылымдарды геоботаникалық зерттеп-қараудың жай-күйі туралы мәліметтер, ветеринариялық-санитариялық объектілер туралы мәліметтер, иелерін – жайылым пайдаланушыларды, жеке және (немесе) заңды тұлғаларды көрсете отырып, ауыл шаруашылығы жануарлары мал басының саны туралы деректер, ауыл шаруашылығы жануарларының түрлері мен жыныстық жас топтары бойынша қалыптастырылған үйірлердің, отарлардың, табындардың саны туралы деректер,

шалғайдағы жайылымдарда жаю үшін ауыл шаруашылығы жануарларының мал басын қалыптастыру туралы мәліметтер, екпе және аридтік жайылымдарда ауыл шаруашылығы жануарларын жаю ерекшеліктері, малды айдап өтуге арналған сервитуттар туралы мәліметтер, мемлекеттік органдар, жеке және (немесе) заңды тұлғалар берген өзге де деректер ескеріле отырып қабылданды.

Әкімшілік-аумақтық бөлінісі бойынша Северный ауылдық округінде 3 елді мекен бар.

Северный ауылдық округі аумағының жалпы ауданы 46806 га, оның ішінде егістіктер – 5553 га, жайылымдық жерлер – 36217 га.

Санаттары бойынша жерлер бөлінісі:

ауыл шаруашылығы мақсатындағы жерлер – 21176 га;

елді мекендер жерлері – 3473 га;

өнеркәсіп, көлік, байланыс, ғарыш қызметі мұқтажына арналған, қорғаныс, ұлттық қауіпсіздік және өзге де ауыл шаруашылығы мақсатына арналмаған жерлер – 0,3 га;

босалқы жерлер - 22157 га.

Табиғи жағдай бойынша Северный ауылдық округтің аумағы таулы орманды-далалы қоңыржай ылғалды аймақта орналасқан. Аймақтың климаты орташа ылғалды, орташа суық. Жазда ауа температурасы +40-42 градусқа жетеді, қыста минимум -45 градус. Жауын-шашын жылына орта есеппен 550-580 мм түседі. олардың максималды мөлшері шілдеде болады.

Топырағы негізінен таулы сілтілі және далалы таулы қара топырақ.

Северный ауылдық округінің аумағында ветеринарлық пункт бар.

2024 жылдың 1 қаңтарына Северный ауылдық округінде ірі қара мал 1825 бас, оның ішінде аналық (сауын) мал басы 900 бас, ұсақ мал 1500 бас, жылқылар 1743 бас (№ 1 кесте) есептеледі, оның ішінде:

Феклистовка ауылында:

ірі қара малдар 1203 бас, оның ішінде аналық (сауын) мал басы 557 бас, ұсақ мал 584 бас, жылқылар – 1101 бас.

Жайылымдар ауданы 1672 га құрайды.

Северный ауылында:

ірі қара мал 344 бас, соның ішінде аналық (сауын) мал басы 192 бас, ұсақ мал 657 бас, жылқылар – 488 бас.

Жайылымдар ауданы 696 га құрайды.

Ермаковка ауылында:

ірі қара мал 278 бас, соның ішінде аналық (сауын) мал басы 151 бас, ұсақ мал 259 бас, жылқылар – 154 бас.

Жайылымдар ауданы 701 га құрайды.

Северный ауылдық округі бойынша ауыл шаруашылығы жануарлары басының саны туралы деректер

№ 1 кесте

№	Елді мекендер	Халық				Ауыл шаруашылығы құрылымдары				Барлығы:			
		Ірі қара мал		ұсак мал	жылқылар	Ірі қара мал		ұсак мал	жылқылар	Ірі қара мал		ұсак мал	жылқылар
		барлығы	Соның ішінде сауын			барлығы	Соның ішінде сауын			барлығы	Соның ішінде сауын		
1	Феклиставка ауылы	684	391	515	61	519	166	69	1040	1203	557	584	1101
2	Северный ауылы	227	110	289	97	117	82	368	391	344	192	657	488
3	Ермаковка ауылы	157	95	84	25	121	56	175	129	278	151	259	154
	Барлығы:	1068	596	888	183	757	304	612	1560	1825	900	1500	1743

Северный ауылдық округі бойынша ауыл шаруашылығы жануарларын жайылымдық алақтармен қамтамасыз ету үшін жалпы 36217 га бар, елді мекендер шегінде 3069 га жайылымдар есептелген.

Жоғарыда айтылғандар негізінде, Қазақстан Республикасының "Жайылымдар туралы" Заңының 15-бабына сәйкес жергілікті халықтың мұқтаждықтары үшін (Феклиставка ауылы, Северный ауылы, Ермаковка ауылы) елді мекендердің қолда бар жайылымдық жерлерінде ауыл шаруашылығы жануарларының аналық (сауын) мал басын ұстау бойынша 3069 га мөлшерінде қажеттілік 1788 га құрайды (№2 кесте).

№2 кесте

№	Елді мекендер	Жайылымдар ауданы, (га)	Сауын сиырлардың болуы (бас)	Жайылымдардың 1 басқа қажетті нормасы (га)	Жайылымдар қажеттілігі, (га)	Жайылымдар мен қамтамасыз етілмеген (га)	Артылғаны, (га)
1	Феклиставка ауылы	1672	391	3	1173	-	499
2	Северный ауылы	696	110	3	330	-	366
3	Ермаковка ауылы	701	95	3	285	-	416
	Барлығы:	3069	596		1788	0	1281

Жергілікті халықтың басқа ауыл шаруашылығы жануарларының жайылымы бойынша мөлшері 2439 га жайылымдық алаптар қажеттілігі бар, ірі қара мал басына қалыпты жағдайдағы жүктемесі – 3 га, ұсақ мал – 0,5 га, жылқылар – 5 га (№ 3 кесте).

№ 3 кесте

№	Елді мекендер	Халық			Жайылымдардың 1 басқа қажетті нормасы (га)			Жайылымдар қажеттілігі,(га)			
		ірі қара мал	ұсақ мал	Жылқылар	ірі қара мал	ұсақ мал	Жылқылар	ірі қара мал	ұсақ мал	жылқылар	Барлығы (га)
1	Феклистовка ауылы	293	515	61	3	0,5	5	879	257,5	305	1441,5
2	Северный ауылы	117	289	97	3	0,5	5	351	144,5	102	597,5
3	Ермаковка ауылы	62	84	25	3	0,5	5	186	42	125	353
	Барлығы:	472	888	183				1416	444	532	2392

Қалыптасқан 604 га мөлшеріндегі жайылымдық алаптар қажеттілігін халықтың ауыл шаруашылығы жануарларының жайылымы есебінен:

Феклистовка ауылының тұрғындары үшін – 942,5 га елді мекен жерлерінен және 443,5 га А.М.Жунусовқа тиесілі жерлерден;

Северный ауылының тұрғындары үшін – 231,5 га елді мекен жерлерінен;

Ермаковка ауылының тұрғындары үшін – 63 га елді мекен жерлерінен толықтыру қажет.

Феклистовка ауылының жергілікті халқының малын жаю үшін 2 үйір ұйымдастырылған: 1-үйір – Феклистовка ауылынан солтүстікке қарай, суат: Феклистовка жылғасы, бұлақтар; 2-үйір – Феклистовка ауылынан солтүстік-шығысқа қарай, суат: Феклистовка жылғасы, бұлақтар.

Северный ауылының жергілікті халқының малын жаю үшін 1 үйір ұйымдастырылған, Северный ауылынан солтүстік-шығысқа қарай, суат: Смолянка жылғасы, бұлақтар.

Ермаковка ауылының жергілікті халқының малын жаю үшін 2 –үйір ұйымдастырылған: 1 -үйір – Ермаковка ауылынан солтүстік-шығысқа қарай, суат: Ертіс өзенінің тармағы; 2 -үйір – Ермаковка ауылынан шығысқа қарай, суат- Ертіс өзенінің тармағы.

Северный ауылдық округінің жауапкершілігі шектеулі серіктестіктеріндегі (бұдан әрі- ЖШС), шаруа және фермер қожалықтарындағы мал басы: ірі қара мал 757 бас, ұсақ мал 612 бас, жылқылар 1560 бас құрайды.

ЖШС, шаруа және фермер қожалықтарындағы жайылымдар ауданы 11491 га құрайды (№4 кесте).

№ 4 кесте

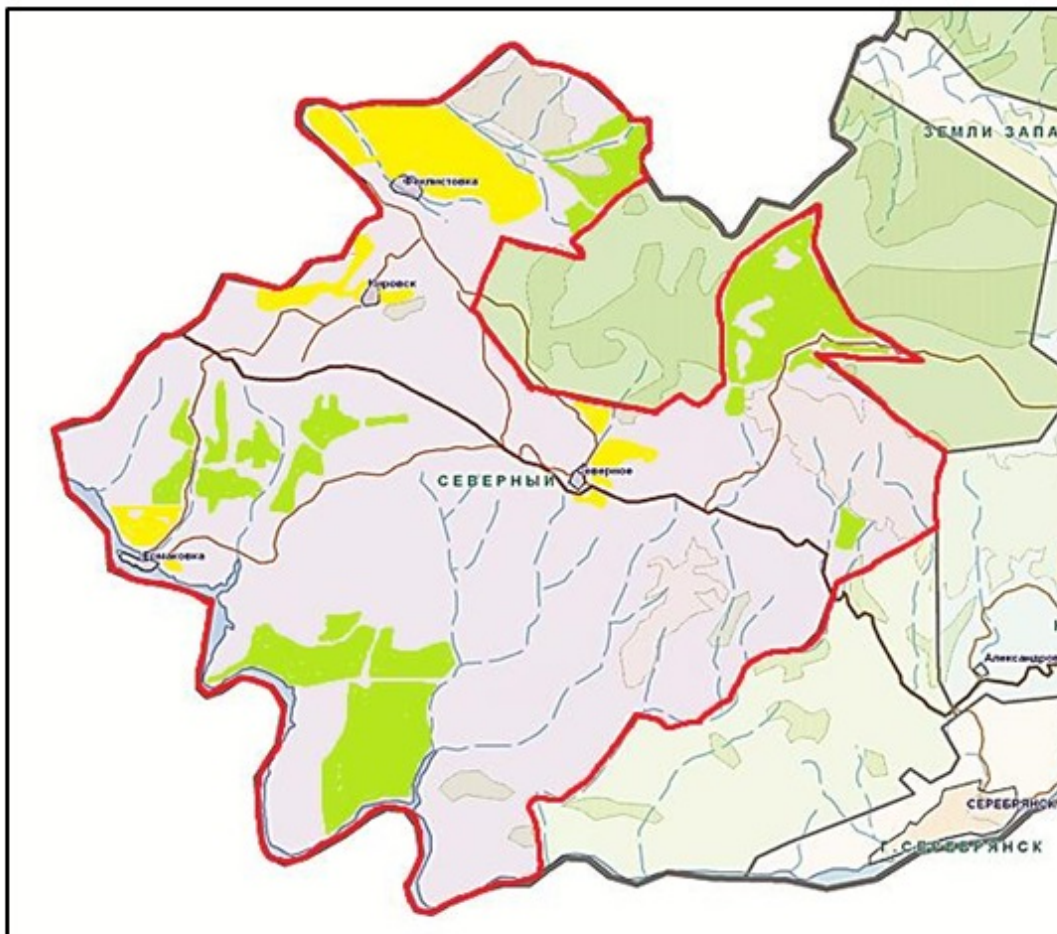
№	Жер пайдаланушылар	Ауданы (га)	Түрі бойынша малдың бары, (бас)			Жайылымдардың 1 басқа қажетті нормасы (га)			Жайылымдар қажеттілігі,(га)			
			ірі қарамал	ұсақ мал	Жылқылар	ірі қарамал	ұсақ мал	Жылқылар	ірі қарамал	ұсақ мал	Жылқылар	барлығы (га)
1	"Шығыс-Жер" ЖШС	1456	68	110	24	3	0,5	5	71	55	120	246
2	"Кировское" ЖШС	47	8	45	26	3	0,5	5	24	22,5	130	176,5
3	"Еламан" шаруа қожалығы	1593	493	0	991	3	0,5	5	1479	0	4955	6434
4	"Давыденко" шаруа қожалығы	2284	143	0	98	3	0,5	5	429	0	490	919
5	"Танур-Маяк" ЖШС	1376	0	0	147	3	0,5	5	0	0	735	735
6	"Еламан и А" ЖШС	2903	0	437	244	3	0,5	5	0	218,5	1220	1438,5
7	"ТАН" ЖШС	1832	45	20	30	3	0,5	5	0	0	0	0
	Барлығы:	11491	757	612	1560				2003	296	7209	9949

"Еламан" шаруа қожалығының және "Кировское" ЖШС 4970,5 га көлемінде қалыптасқан жайылымдық алақтардағы қажеттілігін "Еламан и А" ЖШС, "Танур-Маяк" ЖШС, "ТАН" ЖШС, "Давыденко" шаруа қожалығына тиесілі және босалқы жерлерде ауыл шаруашылығы жануарларын жаю есебінен толықтыру қажет.

Алтай ауданының
Северный ауылдық округінде
2024-2025 жылдарға арналған

жайылымдарды басқару және
оларды пайдалану жөніндегі
жоспарына 1- қосымша

Құқық белгілейтін құжаттар негізінде жер санаттары, жер учаскелерінің меншік иелері және жер пайдаланушылар бөлінісінде Алтай ауданының Северный ауылдық округі аумағында жайылымдардың орналасу схемасы (картасы)



Шарты белгілері:



Ауылдық округтер шекаралары;



Ауыл шаруашылығы мақсатындағы жерлер санатындағы
жайылымдар;



Елдімекендер жерлері санатындағы жайылымдар

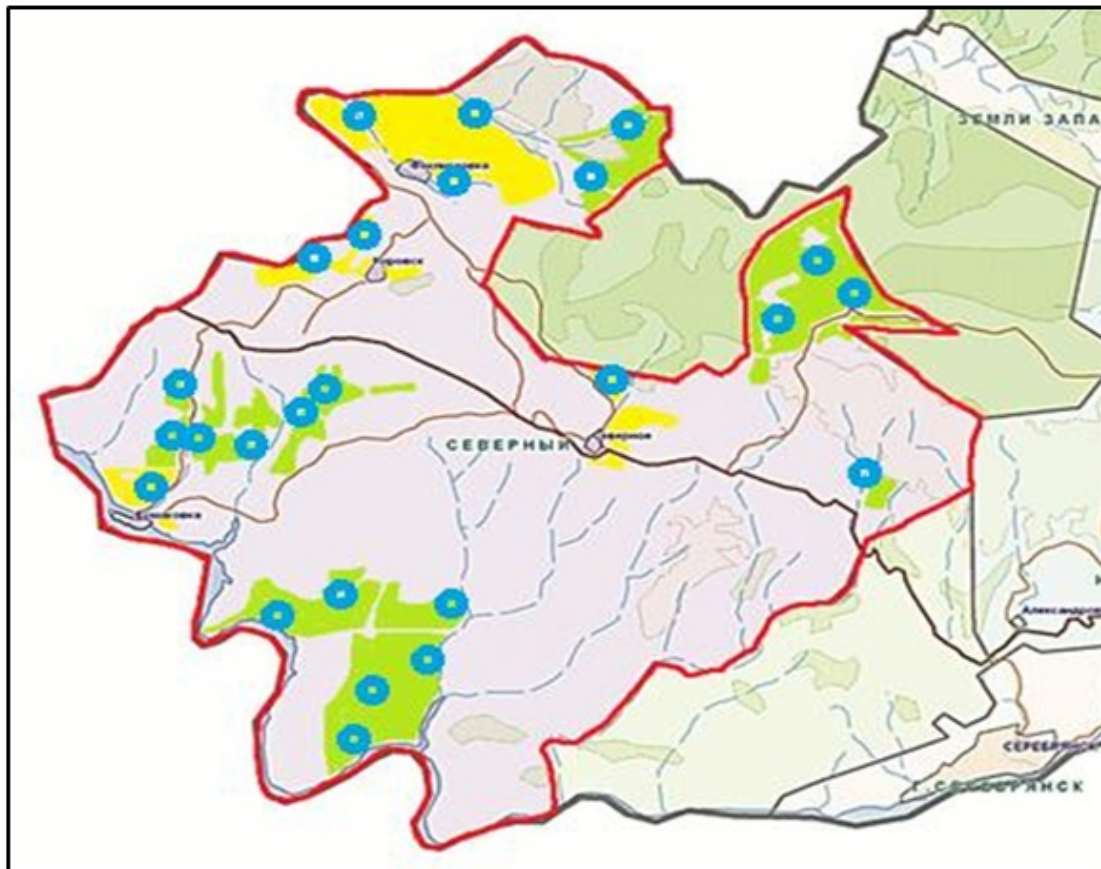
Алтай ауданының
Северный ауылдық округінде
2024-2025 жылдарға арналған
жайылымдарды басқару және
оларды пайдалану жөніндегі
жоспарына 2- қосымша

Жайылым айналымдарының қолайлы схемалары





Бір үйір (табын) үшін төрт танапты жайылым айналымының схемасы				
жыл	учаскелер			
	1	2	3	4
2024	(К-Ж-К)	(К-Ж-К)	(К-Ж-К)	демалыс
2025	(К-Ж-К)	(К-Ж-К)	демалыс	(К-Ж-К)
(К-Ж-К) көктем- жаз- күз				

Алтай ауданының
Северный ауылдық округінде
2024-2025 жылдарға арналған
жайылымдарды басқару және
оларды пайдалану жөніндегі
жоспарына 3- қосымша

Жайылымдардың, оның ішінде маусымдық жайылымдардың сыртқы және ішкі шекаралары мен аландары, жайылымдық инфрақұрылым объектілері белгіленген картасы

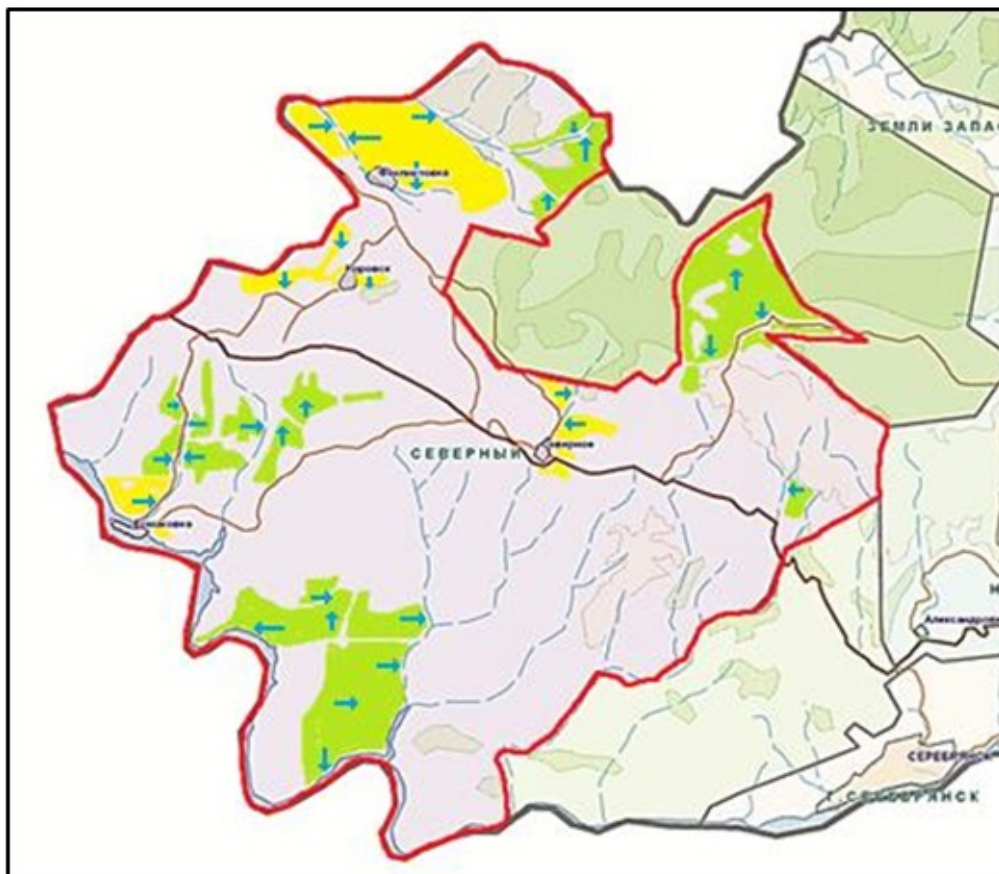


Шартты белгілері:

-  Ауылдық округтер шекаралары;
-  Ішкі және сыртқы шекаралардағы маусымдық жайылым учаскелері;
-  Елді мекендер жерлері санатындағы жайылымдар;
-  суат

Алтай ауданының
Северный ауылдық округінде
2024-2025 жылдарға арналған
жайылымдарды басқару және
оларды пайдалану жөніндегі
жоспарына 4- қосымша

Жайылым пайдаланушылардың су тұтыну нормасына сәйкес жасалған су көздеріне (көлдерге, өзендерге, тоғандарға, апандарға, суару немесе суландыру каналдарына, құбырлы немесе шахталы құдықтарға) қол жеткізу схемасы



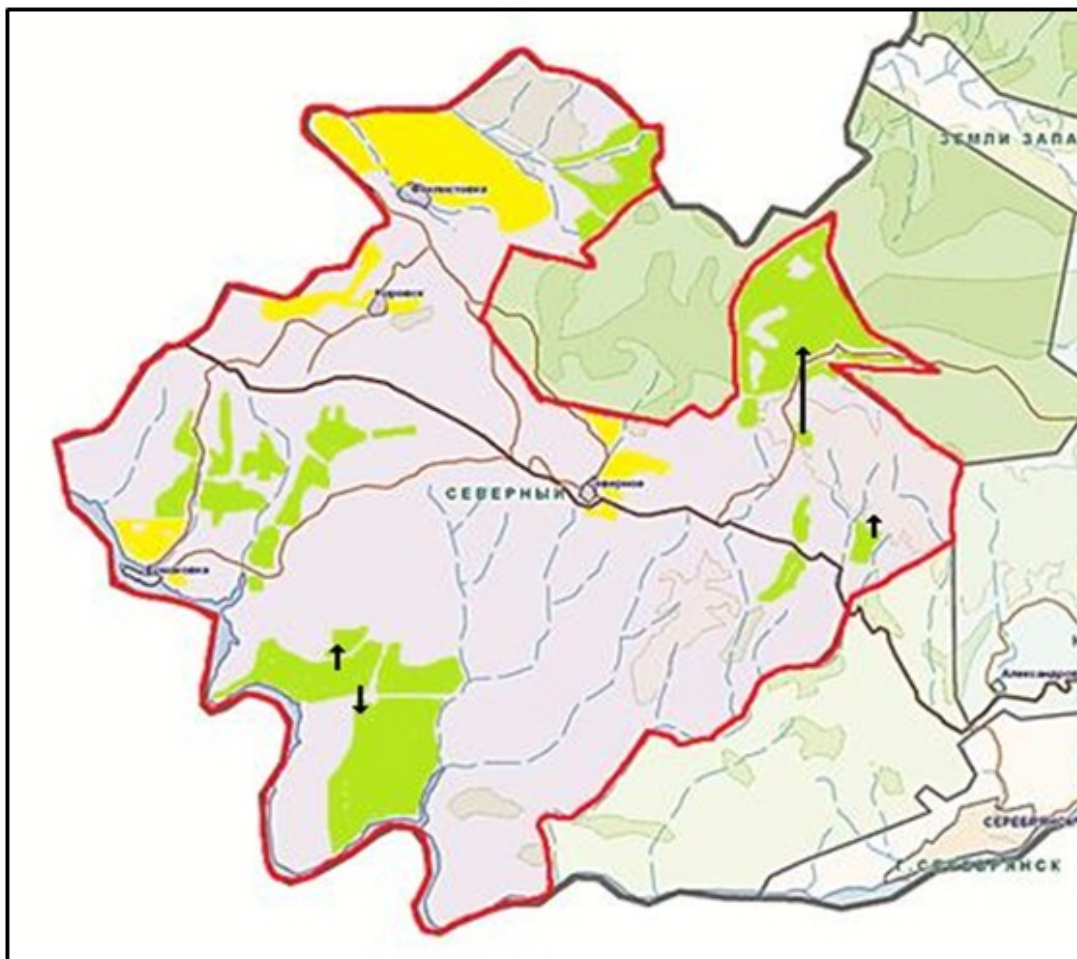
Шартты белгілері:

■ - ауыл шаруашылығы өндірушілері мен жеке тұлғаларға мал жаю үшін берілген жайылымдар;

→ - жайылым пайдаланушылардың су көздеріне қол жетімділігі;

Алтай ауданының
Северный ауылдық округінде
2024-2025 жылдарға арналған
жайылымдарды басқару және
оларды пайдалану жөніндегі
жоспарына 5- қосымша

Жайылымы жоқ жеке және (немесе) заңды тұлғалардың ауыл шаруашылығы жануарларының мал басын орналастыру үшін жайылымдарды қайта бөлу және оны берілетін жайылымдарға ауыстыру схемасы



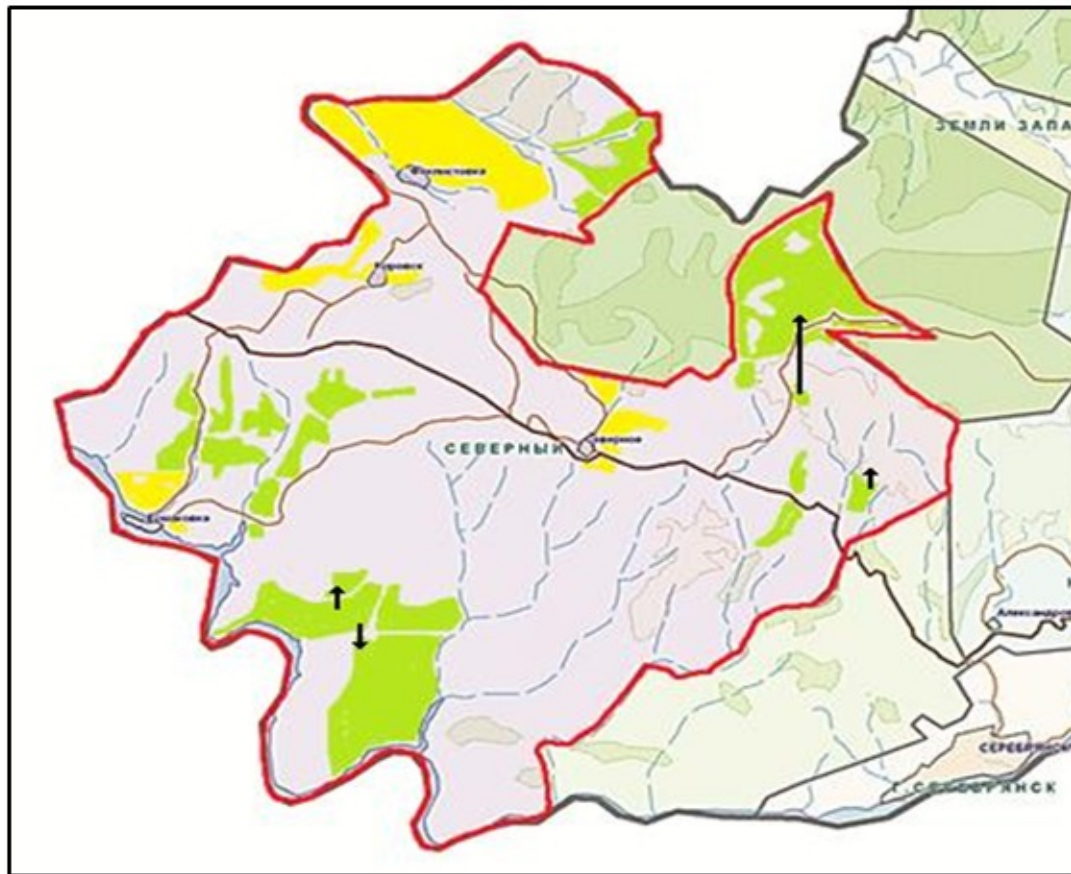
Шартты белгілері:



Жайылымдармен қамтамасыз етілмеген жеке және (немесе) заңды тұлғалардың шалғайдағы жайылымдарында ауыл шаруашылығы жануарларының мал басын орналастыру схемасы

Алтай ауданының
Северный ауылдық округінде
2024-2025 жылдарға арналған
жайылымдарды басқару және
оларды пайдалану жөніндегі
жоспарына 6- қосымша

Кент, ауыл, ауылдық округ маңында орналасқан жайылымдармен қамтамасыз етілмеген жеке және (немесе) заңды тұлғалардың ауыл шаруашылығы жануарларының мал басын шалғайдағы жайылымдарға орналастыру схемасы



Шартты белгілері:

- Жайылымдармен қамтамасыз етілмеген жеке және (немесе) заңды тұлғалардың шалғайдағы жайылымдарында ауыл шаруашылығы жануарларының мал басын орналастыру схемасы

Алтай ауданының
Северный ауылдық округінде
2024-2025 жылдарға арналған
жайылымдарды басқару және
оларды пайдалану жөніндегі
жоспарына 7- қосымша

Ауыл шаруашылығы жануарларын жаюдың және айдаудың маусымдық маршруттарын белгілейтін жайылымдарды пайдалану жөніндегі күнтізбелік графигі

Ауылдық округ	Шалғайдағы жайылымдарға малдың жайылу мерзімі	Шалғайдағы жайылымдардан малдарды қайтару мерзімі
Северный	сәуір-мамыр	қыркүйек-қазан

Алтай ауданының мәслихатының
2024 жылғы 6 наурыздағы
№ 12/8-VIII шешіміне
9-қосымша

Алтай ауданының Соловьево ауылдық округінде 2024-2025 жылдарға арналған жайылымдарды басқару және оларды пайдалану жөніндегі жоспары

Осы Алтай ауданының Соловьево ауылдық округінде 2024-2025 жылдарға арналған жайылымдарды басқару және оларды пайдалану жөніндегі жоспары (бұдан әрі- Жоспар) Қазақстан Республикасының "Қазақстан Республикасындағы жергілікті мемлекеттік басқару және өзін-өзі басқару туралы", "Жайылымдар туралы" Заңдарына, Қазақстан Республикасы Премьер-Министрінің орынбасары - Қазақстан Республикасы Ауыл шаруашылығы министрінің "Жайылымдарды ұтымды пайдалану қағидаларын бекіту туралы" бұйрығы, Қазақстан Республикасы Ауыл шаруашылығы министрінің " Жайылымдардың жалпы алаңына түсетін жүктеменің шекті рұқсат етілетін нормасын бекіту туралы" бұйрығына сәйкес әзірленеді.

Жоспар жайылымдарды ұтымды пайдалану, жемшөп қажеттілігін тұрақты қамтамасыз ету және жайылымдардың тозу үрдісін болдырмау мақсатында қабылданады.

Жоспар:

1) құқық белгілейтін құжаттар негізінде жер санаттары, жер учаскелерінің меншік иелері және жер пайдаланушылар бөлінісінде Алтай ауданының Соловьево ауылдық округі аумағында жайылымдардың орналасу схемасын (картасын) (1-қосымша);

2) жайылым айналымдарының қолайлы схемаларын (2-қосымша);

3) жайылымдардың, оның ішінде маусымдық жайылымдардың сыртқы және ішкі шекаралары мен алаңдары, жайылымдық инфрақұрылым объектілері белгіленген картаны (3-қосымша);

4) жайылым пайдаланушылардың су тұтыну нормасына сәйкес жасалған су көздеріне (көлдерге, өзендерге, тоғандарға, апандарға, суару немесе суландыру каналдарына, құбырлы немесе шахталы құдықтарға) қол жеткізу схемасын (4-қосымша);

5) жайылымы жоқ жеке және (немесе) заңды тұлғалардың ауыл шаруашылығы жануарларының мал басын орналастыру үшін жайылымдарды қайта бөлу және оны берілетін жайылымдарға ауыстыру схемасын (5-қосымша);

6) кент, ауыл, ауылдық округ маңында орналасқан жайылымдармен қамтамасыз етілмеген жеке және (немесе) заңды тұлғалардың ауыл шаруашылығы жануарларының мал басын шалғайдағы жайылымдарға орналастыру схемасын (6-қосымша);

7) ауыл шаруашылығы жануарларын жаюдың және айдаудың маусымдық маршруттарын белгілейтін жайылымдарды пайдалану жөніндегі күнтізбелік графигін (7-қосымша) құрайды.

Жоспар жайылымдарды геоботаникалық зерттеп-қараудың жай-күйі туралы мәліметтер, ветеринариялық-санитариялық объектілер туралы мәліметтер, иелерін – жайылым пайдаланушыларды, жеке және (немесе) заңды тұлғаларды көрсете отырып,

ауыл шаруашылығы жануарлары мал басының саны туралы деректер, ауыл шаруашылығы жануарларының түрлері мен жыныстық жас топтары бойынша қалыптастырылған үйірлердің, отарлардың, табындардың саны туралы деректер, шалғайдағы жайылымдарда жаю үшін ауыл шаруашылығы жануарларының мал басын қалыптастыру туралы мәліметтер, екпе және аридтік жайылымдарда ауыл шаруашылығы жануарларын жаю ерекшеліктері, малды айдап өтуге арналған сервитуттар туралы мәліметтер, мемлекеттік органдар, жеке және (немесе) заңды тұлғалар берген өзге де деректер ескеріле отырып қабылданды.

Әкімшілік-аумақтық бөлінісі бойынша Соловьево ауылдық округінде 5 елді мекен бар.

Соловьево ауылдық округі аумағының жалпы ауданы 51380 га, оның ішінде егістіктер – 15063 га, жайылымдық жерлер – 27126 га.

Санаттары бойынша жерлер бөлінеді:

ауыл шаруашылығы мақсатындағы жерлер – 37790 га;

елді мекендер жерлері – 6818 га;

өнеркәсіп, көлік, байланыс, ғарыш қызметі мұқтажына арналған, қорғаныс, ұлттық қауіпсіздік және өзге де ауыл шаруашылығы мақсатына арналмаған жерлер – 105 га;

қордағы жерлер - 6667 га.

Табиғи жағдай бойынша Соловьево ауылдық округінің аумағы таулы-дала аймағында, таулы шалғынды-дала белдеуінде орналасқан. Климаты қатал және ұзақ қыста (-55 градусқа дейін), қысқа және ыстық жазымен (+39 градусқа дейін), өтпелі көктеммен және күзімен күрт континенталды. Жауын-шашын жылына орта есеппен 566 мм түседі. Олардың максималды мөлшері шілдеге келеді.

Топырағы негізінен сілтілі таулы қара топырақ және далалы қара топырақ.

Соловьево ауылдық округінің аумағында ветеринарлық пункт бар.

2024 жылдың 1 қаңтарына Соловьево ауылдық округінде ірі қара мал 1712 бас, соның ішінде аналық (сауын) мал басы 800 бас, ұсақ мал 1521 бас, жылқылар 1978 бас (№ 1 кесте) есептелген:

Соловьево ауылында:

ірі қара мал 1120 бас, оның ішінде аналық (сауын) мал басы 524 бас, ұсақ мал 647 бас, жылқылар 913 бас.

Жайылымдар ауданы 2960 га құрайды.

Ново-Крестьянка ауылында:

ірі қара мал 308 бас, оның ішінде аналық (сауын) мал басы 177 бас, ұсақ мал 296 бас, жылқылар 917 бас.

Жайылымдар ауданы 1345 га құрайды.

Ленинск ауылында:

ірі қара мал 0 бас, оның ішінде аналық (сауын) мал басы 0 бас, ұсақ мал 6 бас, жылқылар 1 бас.

Жайылымдар ауданы 870 га құрайды.

Маяк ауылында:

ірі қара мал 148 бас, оның ішінде аналық (сауын) мал басы 26 бас, ұсақ мал 449 бас, жылқылар 102 бас.

Жайылымдар ауданы 458 га құрайды.

Подорленок ауылында:

ірі қара мал 136 бас, оның ішінде аналық (сауын) мал басы 73 бас, ұсақ мал 123 бас, жылқылар 45 бас.

Жайылымдар ауданы 393 га құрайды.

Соловьево ауылдық округі бойынша ауыл шаруашылығы жануарлар басының саны туралы деректер

Таблица № 1

№	Елді мекендер	Халық				Ауыл шаруашылығы құрылымдары				Барлығы:			
		Ірі қара мал		ұсақ мал	жылқылар	Ірі қара мал		ұсақ мал	жылқылар	Ірі қара мал		ұсақ мал	жылқылар
		барлығы	оның ішінде сауын			барлығы	оның ішінде сауын			барлығы	оның ішінде сауын		
1	Соловьево ауылы	503	253	447	180	617	271	200	733	1120	524	647	913
2	Ново-Крестьянка ауылы	272	166	296	102	36	11	0	815	308	177	296	917
3	Ленинск ауылы	0	0	6	1	0	0	0	0	0	0	6	1
4	Маяк ауылы	148	26	449	102	0	0	0	0	148	26	449	102
5	Подорленок ауылы	125	62	117	42	11	11	6	3	136	73	123	45
	Барлығы:	1048	507	1315	427	664	293	206	1551	1712	800	1521	1978

Соловьево ауылдық округі бойынша ауыл шаруашылығы жануарларын жайылымдармен қамтамасыз ету үшін 27126 га жайылым жерлері бар, елді мекендер шегінде 6026 га бар

Жоғарыда айтылғандар негізінде, Қазақстан Республикасының "Жайылымдар туралы" Заңының 15-бабына сәйкес жергілікті халықтың мұқтаждықтары үшін (Соловьево ауылы, Ново-Крестьянка ауылы, Ленинск ауылы, Маяк ауылы, Подорленок ауылы) елді мекендердің қолда бар жайылымдық жерлерінде ауыл шаруашылығы

жануарларының аналық (сауын) мал басын ұстау бойынша 6026 га мөлшерінде қажеттілік 1521 га құрайды (№2 кесте).

Таблица №2

№	Елді мекендер	Жайылымдар ауданы, (га)	Сауын сиырлардың болуы (бас)	Жайылымдардың 1 басқа қажетті нормасы (га)	Жайылымдар қажеттілігі, (га)	Жайылымдар мен қамтамасыз етілмеген (га)	Артылғаны, (га)
1	Соловьево ауылы	2960	253	3	759	-	2201
2	Ново-Крестьянка ауылы	1345	166	3	498	-	847
3	Ленинск ауылы	870	0	3	0	-	870
4	Маяк ауылы	458	26	3	78	-	380
5	Подорленок ауылы	393	62	3	186	-	207
	Барлығы:	6026	507		1521	0	4505

Жергілікті халықтың басқа ауыл шаруашылығы жануарларының жайылымы ірі қара мал басына қалыпты жағдайдағы жүктемесі – 3 га, ұсақ мал – 0,5 га, жылқылар – 5 га, сонымен қатар елді мекендер шегінде жүзеге асырылады (№ 3 кесте).

3 кесте

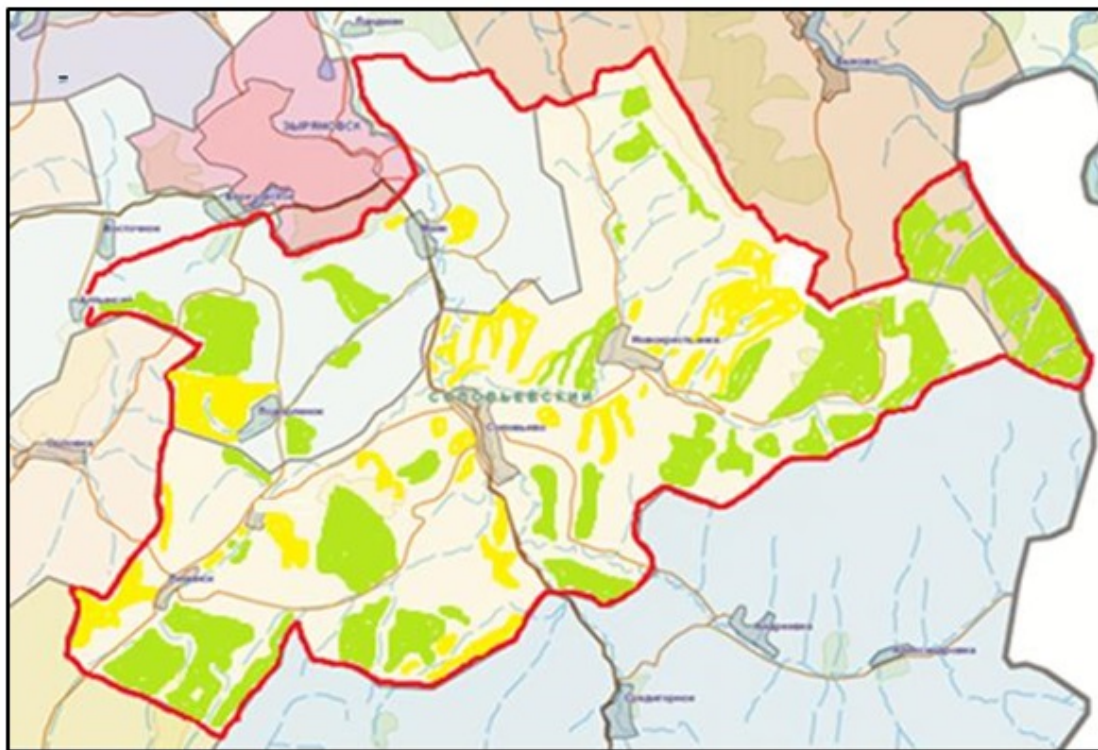
№	Елді мекендер	Халық			Жайылымдардың 1 басқа қажетті нормасы (га)			Жайылымдар қажеттілігі, (га)			
		ірі қара мал	ұсақ мал	жылқылар	ірі қара мал	ұсақ мал	жылқылар	ірі қара мал	ұсақ мал	жылқылар	ірі қара мал
1	Соловьево ауылы	250	447	180	3	0,5	5	750	223,5	900	1873,5
2	Ново-Крестьянка ауылы	106	296	102	3	0,5	5	318	148	510	976
3	Ленинск ауылы	0	6	1	3	0,5	5	0	3	5	8
4	Маяк ауылы	122	449	102	3	0,5	5	366	224,5	510	1100,5
5	Подорленок ауылы	63	117	42	3	0,5	5	189	58,5	210	457,5
	Барлығы:	541	1315	427				1623	657,5	2135	4415,5

22	баев Н.К." карапайым серіктестік	69	0	0	0	3	0,5	5	0	0	0	0
23	" Соловьевское " карапайым серіктестік	48	0	0	0	3	0,5	5	0	0	0	0
24	" Ануфриев В.С." шаруа қожалығы	21	0	0	0	3	0,5	5	0	0	0	0
25	"Вера" шаруа қожалығы	22	11	0	0	3	0,5	5	33	0	0	33
26	"Лад" карапайым серіктестік	416	0	0	0	3	0,5	5	0	0	0	0
27	"Луч" шаруа қожалығы	52	0	0	0	3	0,5	5	0	0	0	0
28	" Тегерек " шаруа қожалығы	62	0	0	0	3	0,5	5	0	0	0	0
29	"АЮ" шаруа қожалығы	93	0	0	0	3	0,5	5	0	0	0	0
30	"Jaisan " шаруа қожалығы	0	12	0	0	3	0,5	5	36	0	0	36
	Барлығы:	16832	664	206	1551				1959	103	7755	9562

"Соловьевское" ЖШС қалыптасқан 2388 га мөлшеріндегі жайылымдық алқаптардың қажеттілігін "Соловьевские Нивы и К" ЖШС берілген жерлерден, "Тамара" шаруа қожалығына қажетті 182,5 га мөлшеріндегі жайылымдық алыптарды "Строганка" ЖШС жерлерінен, "Курмет" шаруа қожалықтарына қажетті 114 га мөлшеріндегі жайылымдық алаптарды елді мекендер жерлерінен толықтыру қажет.

Алтай ауданының
Соловьево ауылдық округінде
2024-2025 жылдарға арналған
жайылымдарды басқару және
оларды пайдалану жөніндегі
жоспарына 1- қосымша

Құқық белгілейтін құжаттар негізінде жер санаттары, жер учаскелерінің меншік иелері және жер пайдаланушылар бөлінісінде Алтай ауданының Соловьево ауылдық округі аумағында жайылымдардың орналасу схемасы (картасы)



Шарты белгілері:



Ауылдық округтер шекаралары;



Ауыл шаруашылығы жерлер санатындағы жайылымдар;



Елді мекендер жерлері санатындағы жайылымдар

Алтай ауданының
Соловьево ауылдық округінде

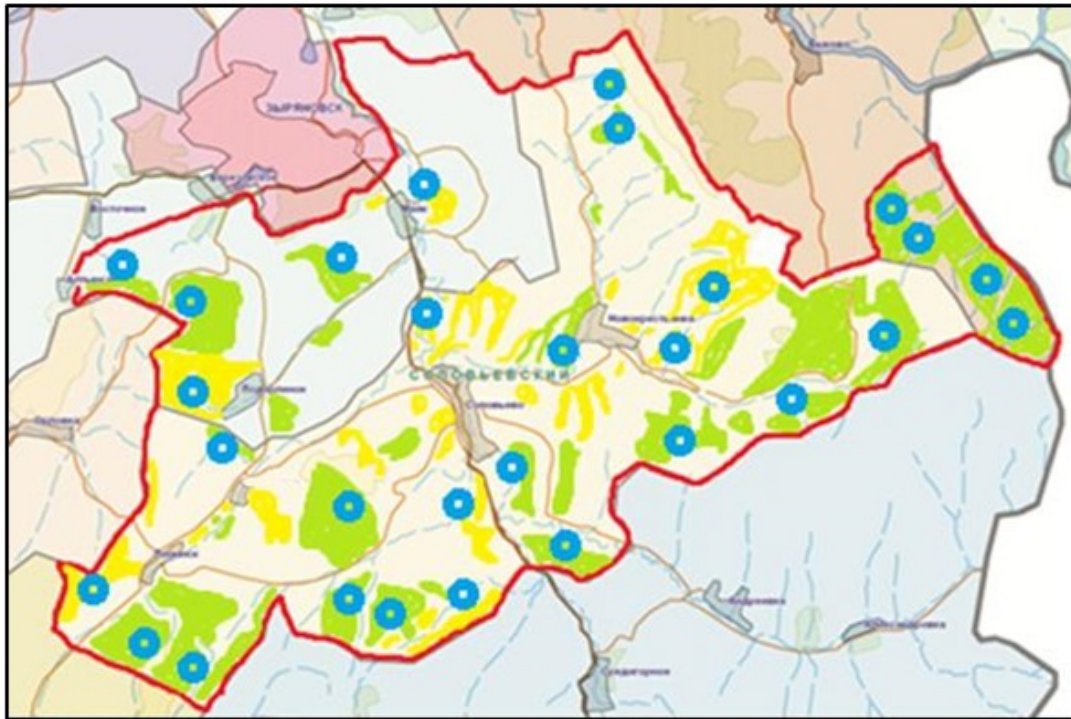
2024-2025 жылдарға арналған
жайылымдарды басқару және
оларды пайдалану жөніндегі
жоспарына 2 қосымша

Жайылым айналымдарының қолайлы схемалары

Бір үйір (табын) үшін төрт танапты жайылым айналымының схемасы				
жыл	учаскелер			
	1	2	3	4
2024	(К-Ж-К)	(К-Ж-К)	(К-Ж-К)	демалыс
2025	(К-Ж-К)	(К-Ж-К)	демалыс	(К-Ж-К)
(К-Ж-К) көктем- жаз-күз				

Алтай ауданының
Соловьево ауылдық округінде
2024-2025 жылдарға арналған
жайылымдарды басқару және
оларды пайдалану жөніндегі
жоспарына 3- қосымша

Жайылымдардың, оның ішінде маусымдық жайылымдардың сыртқы және ішкі шекаралары мен алаңдары, жайылымдық инфрақұрылым объектілері белгіленген картасы



Шартты белгілері:



Ауылдық округтер шекаралары;



Ішкі және сыртқы шекаралардағы маусымдық жайылым учаскелері;



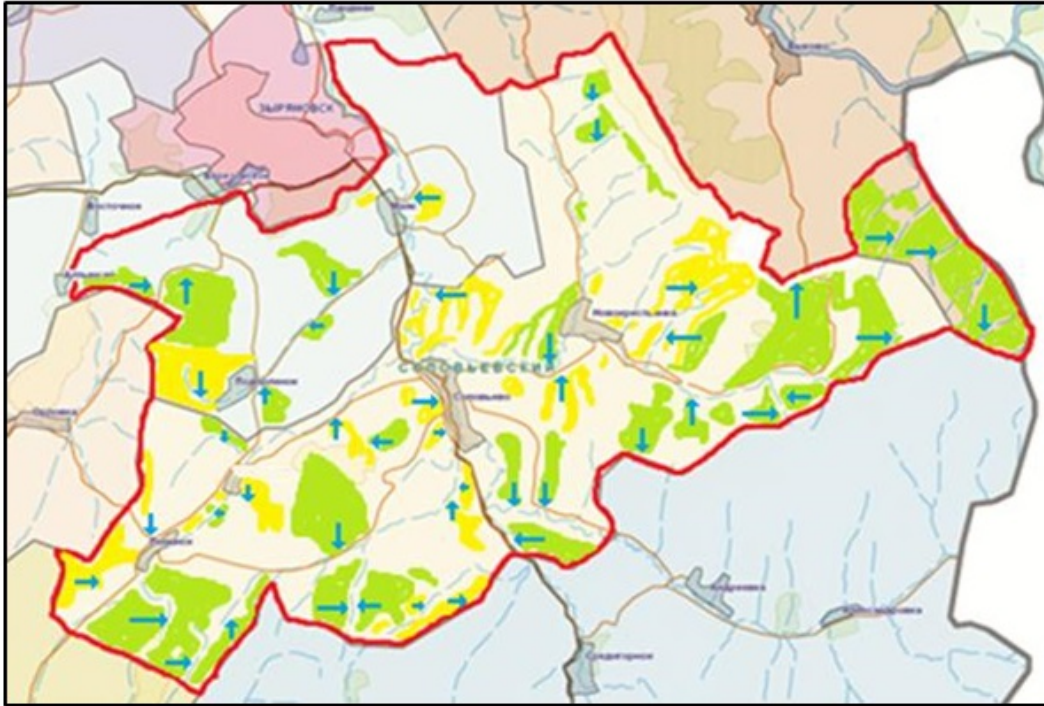
Елді мекендер жерлері санатындағы жайылымдар;




суат


Алтай ауданының
Соловьево ауылдық округінде
2024-2025 жылдарға арналған
жайылымдарды басқару және
оларды пайдалану жөніндегі
жоспарына 4- қосымша

Жайылым пайдаланушылардың су тұтыну нормасына сәйкес жасалған су көздеріне (көлдерге, өзендерге, тоғандарға, апандарға, суару немесе суландыру каналдарына, құбырлы немесе шахталы құдықтарға) қол жеткізу схемасы



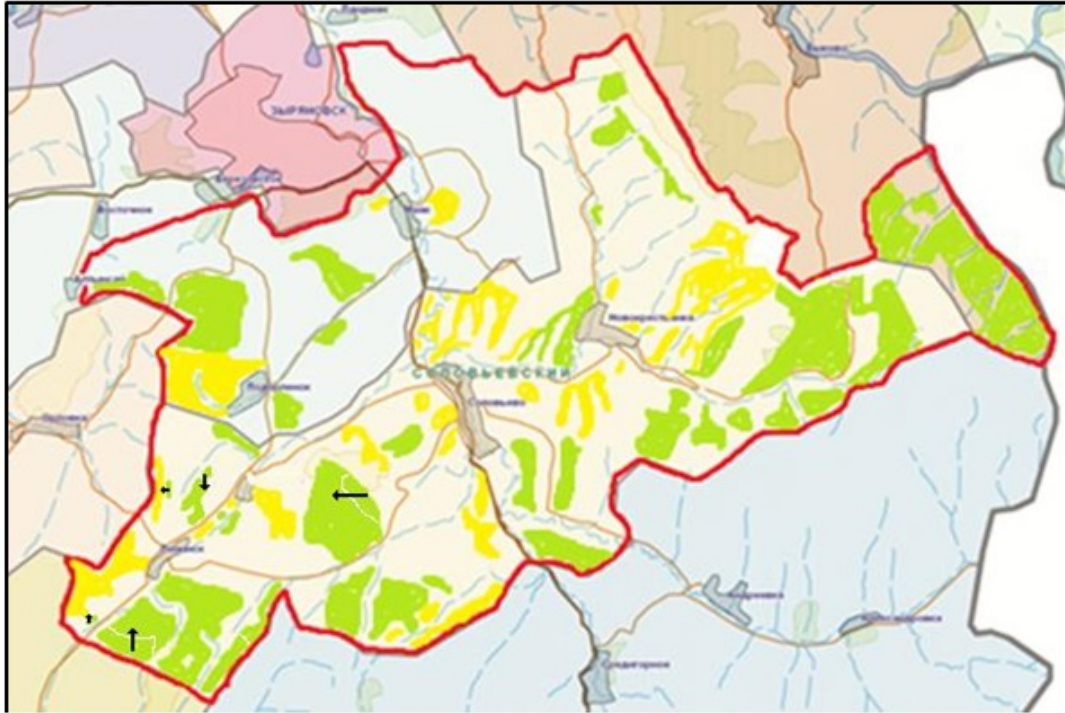
Шартты белгілері

 - ауыл шаруашылығы өндірушілері мен жеке тұлғаларға мал жаю үшін берілген жайылымдар;

 - жайылым пайдаланушылардың су көздеріне қол жетімділігі

Алтай ауданының
Соловьево ауылдық округінде
2024-2025 жылдарға арналған
жайылымдарды басқару және
оларды пайдалану жөніндегі
жоспарына 5- қосымша

Жайылымы жоқ жеке және (немесе) заңды тұлғалардың ауыл шаруашылығы жануарларының мал басын орналастыру үшін жайылымдарды қайта бөлу және оны берілетін жайылымдарға ауыстыру схемасы



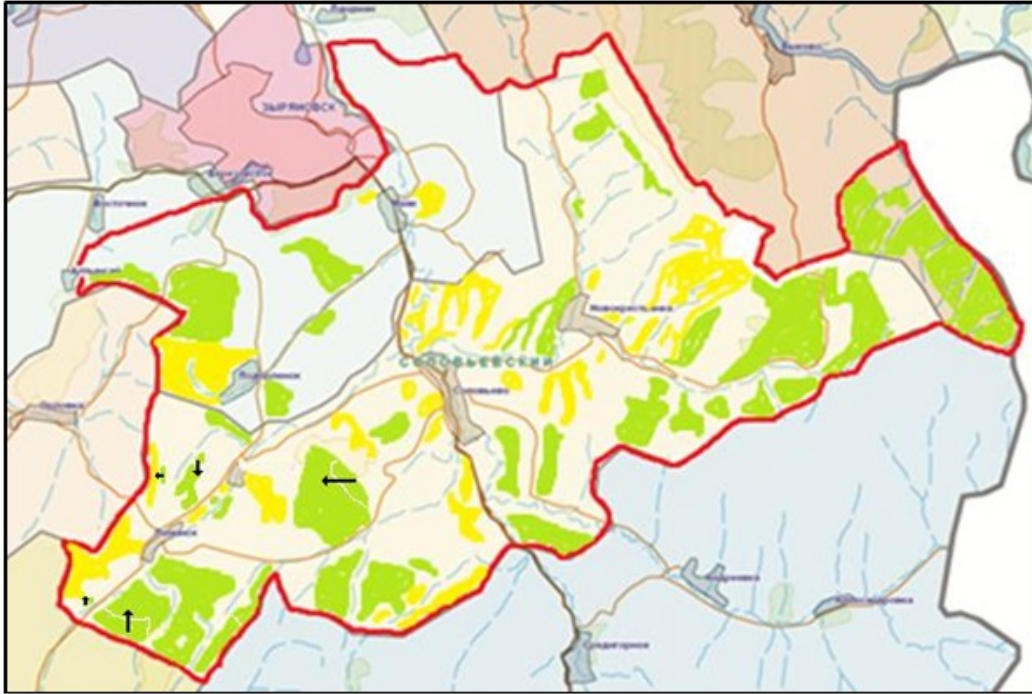
Шартты белгілері:



Жайылымдармен қамтамасыз етілмеген жеке және (немесе) заңды тұлғалардың шалғайдағы жайылымдарында ауыл шаруашылығы жануарларының мал басын орналастыру схемасы

Алтай ауданының
Соловьево ауылдық округінде
2024-2025 жылдарға арналған
жайылымдарды басқару және
оларды пайдалану жөніндегі
жоспарына 6- қосымша

Кент, ауыл, ауылдық округ маңында орналасқан жайылымдармен қамтамасыз етілмеген жеке және (немесе) заңды тұлғалардың ауыл шаруашылығы жануарларының мал басын шалғайдағы жайылымдарға орналастыру схемасы



Шартты белгілері:

- Жайылымдармен қамтамасыз етілмеген жеке және (немесе) заңды тұлғалардың шалғайдағы жайылымдарында ауыл шаруашылығы жануарларының мал басын орналастыру схемасы

Алтай ауданының
Соловьево ауылдық округінде
2024-2025 жылдарға арналған
жайылымдарды басқару және
оларды пайдалану жөніндегі
жоспарына 7- қосымша

Ауыл шаруашылығы жануарларын жаюдың және айдаудың маусымдық маршруттарын белгілейтін жайылымдарды пайдалану жөніндегі күнтізбелік графигі

Ауылдық округ	Шалғайдағы жайылымдарға малдың жайылу мерзімі	Шалғайдағы жайылымдардан малдарды қайтару мерзімі
Соловьево	сәуір-мамыр	қыркүйек-қазан

Алтай ауданының мәслихатының
2024 жылғы 6 наурыздағы
№ 12/8-VIII шешіміне
10-қосымша

Алтай ауданының Средигорный ауылдық округінде 2024-2025 жылдарға арналған жайылымдарды басқару және оларды пайдалану жөніндегі жоспары

Осы Алтай ауданының Средигорный ауылдық округінде 2024-2025 жылдарға арналған жайылымдарды басқару және оларды пайдалану жөніндегі жоспары (бұдан

әрі- Жоспар) Қазақстан Республикасының "Қазақстан Республикасындағы жергілікті мемлекеттік басқару және өзін-өзі басқару туралы", "Жайылымдар туралы" Заңдарына, Қазақстан Республикасы Премьер-Министрінің орынбасары - Қазақстан Республикасы Ауыл шаруашылығы министрінің "Жайылымдарды ұтымды пайдалану қағидаларын бекіту туралы" бұйрығы, Қазақстан Республикасы Ауыл шаруашылығы министрінің "Жайылымдардың жалпы алаңына түсетін жүктеменің шекті рұқсат етілетін нормасын бекіту туралы" бұйрығына сәйкес әзірленеді.

Жоспар жайылымдарды ұтымды пайдалану, жемшөп қажеттілігін тұрақты қамтамасыз ету және жайылымдардың тозу үрдісін болдырмау мақсатында қабылданады.

Жоспар:

1) құқық белгілейтін құжаттар негізінде жер санаттары, жер учаскелерінің меншік иелері және жер пайдаланушылар бөлінісінде Алтай ауданының Средигорный ауылдық округі аумағында жайылымдардың орналасу схемасын (картасын) (1-қосымша);

2) жайылым айналымдарының қолайлы схемаларын (2-қосымша);

3) жайылымдардың, оның ішінде маусымдық жайылымдардың сыртқы және ішкі шекаралары мен алаңдары, жайылымдық инфрақұрылым объектілері белгіленген картаны (3-қосымша);

4) жайылым пайдаланушылардың су тұтыну нормасына сәйкес жасалған су көздеріне (көлдерге, өзендерге, тоғандарға, апандарға, суару немесе суландыру каналдарына, құбырлы немесе шахталы құдықтарға) қол жеткізу схемасын (4-қосымша);

5) жайылымы жоқ жеке және (немесе) заңды тұлғалардың ауыл шаруашылығы жануарларының мал басын орналастыру үшін жайылымдарды қайта бөлу және оны берілетін жайылымдарға ауыстыру схемасын (5-қосымша);

6) кент, ауыл, ауылдық округ маңында орналасқан жайылымдармен қамтамасыз етілмеген жеке және (немесе) заңды тұлғалардың ауыл шаруашылығы жануарларының мал басын шалғайдағы жайылымдарға орналастыру схемасын (6-қосымша);

7) ауыл шаруашылығы жануарларын жаюдың және айдаудың маусымдық маршруттарын белгілейтін жайылымдарды пайдалану жөніндегі күнтізбелік графигін (7-қосымша) құрайды.

Жоспар жайылымдарды геоботаникалық зерттеп-қараудың жай-күйі туралы мәліметтер, ветеринариялық-санитариялық объектілер туралы мәліметтер, иелерін – жайылым пайдаланушыларды, жеке және (немесе) заңды тұлғаларды көрсете отырып, ауыл шаруашылығы жануарлары мал басының саны туралы деректер, ауыл шаруашылығы жануарларының түрлері мен жыныстық жас топтары бойынша қалыптастырылған үйірлердің, отарлардың, табындардың саны туралы деректер, шалғайдағы жайылымдарда жаю үшін ауыл шаруашылығы жануарларының мал басын қалыптастыру туралы мәліметтер, екпе және аридтік жайылымдарда ауыл

шаруашылығы жануарларын жаю ерекшеліктері, малды айдап өтуге арналған сервитуттар туралы мәліметтер, мемлекеттік органдар, жеке және (немесе) заңды тұлғалар берген өзге де деректер ескеріле отырып қабылданды.

Әкімшілік-аумақтық бөлінуі бойынша Средигорный ауылдық округінде 4 елді мекен бар.

Средигорный ауылдық округі аумағының жалпы ауданы 51910 га, оның ішінде егістіктер – 10115 га, жайылымдық жерлер – 33978 га.

Санаттары бойынша жерлер бөлінеді:

ауыл шаруашылығы мақсатындағы жерлер – 15593 га;

елді мекендер жерлері – 7530 га;

өнеркәсіп, көлік, байланыс, ғарыш қызметі мұқтажына арналған, қорғаныс, ұлттық қауіпсіздік және өзге де ауыл шаруашылығы мақсатына арналмаған жерлер– 0,1 га;

босалқы жерлер - 28787 га.

Табиғи жағдай бойынша Средигорный ауылдық округінің аумағы таулы-шалғынды-далалы ылғалды белдеуге жатады. Климаты ылғалды, орташа жылы. Жауын-шашын жылына орта есеппен 615 мм түседі. Олардың максималды мөлшері шілдеге келеді.

Топырағы негізінен сілтілі және таулы далалы қара топырақ.

Средигорный ауылдық округінің аумағында ветеринарлық пункт және малды қолдан ұрықтандыру пункті бар.

2024 жылдың 1 қаңтарына Средигорный ауылдық округінде ірі қара мал 1521 бас, оның ішінде аналық (сауын)мал басы 563 бас, ұсақ мал 734 бас, жылқылар 419 бас (№ 1 кесте) есептелген, оның ішінде:

Средигорный ауылында:

ірі қара малдар 1110 бас, соның ішінде аналық (сауын) мал басы 370 бас, ұсақ мал 320 бас, жылқылар – 149 бас.

Жайылымдар ауданы 2980 га құрайды.

Шірікқайың ауылында:

ірі қара мал 189 бас, оның ішінде аналық (сауын) мал басы 77 бас, ұсақ мал 365 бас, жылқылар – 163 бас.

Жайылымдар ауданы 1700 га құрайды.

Андреевка ауылында:

ірі қара мал 62 бас, оның ішінде аналық (сауын) мал басы 30 бас, ұсақ мал 43 бас, жылқылар – 6 бас.

Жайылымдар ауданы 930 га құрайды.

Александровка ауылында:

ірі қара мал 160 бас, оның ішінде аналық (сауын) мал басы 86 бас, ұсақ мал 6 бас, жылқылар – 101 бас.

Жайылымдар ауданы 1377 га құрайды.

Средигорный ауылдық округі бойынша ауыл шаруашылығы жануарларының саны туралы деректер

Таблица № 1

№	Елді мекендер	Халық				Ауыл шаруашылығы құрылымдары				Барлығы:			
		Ірі қара мал		ұсақ мал	жылқылар	Ірі қара мал		ұсақ мал	жылқылар	Ірі қара мал		ұсақ мал	жылқылар
		барлығы	оның ішінде сауынды			барлығы	оның ішінде сауынды			барлығы	оның ішінде сауынды		
1	Средигорный ауылы	283	114	320	113	827	256	0	36	1110	370	320	149
2	Шірікқайың ауылы	184	75	365	149	5	2	0	14	189	77	365	163
3	Андреевка ауылы	62	30	43	6	0	0	0	0	62	30	43	6
4	Александровка ауылы	160	86	6	101	0	0	0	0	160	86	6	101
	Барлығы:	689	305	734	369	832	258	0	50	1521	563	734	419

Средигорный ауылы бойынша ауыл шаруашылығы жануарларын жайылымдық алқаптармен қаматамыз ету үшін барлығы 33978 га бар, елді мекендер шегінде 6987 га жайылымдар есептеледі.

Жоғарыда айтылғандар негізінде, Қазақстан Республикасының "Жайылымдар туралы" Заңының 15-бабына сәйкес жергілікті халықтың мұқтаждықтары үшін (Средигорное ауылы, Шірікқайың ауылы, Андреевка ауылы, Александровка ауылы) елді мекендердің қолда бар жайылымдық жерлерінде ауыл шаруашылығы жануарларының аналық (сауын) мал басын ұстау бойынша 6987 га мөлшерінде қажеттілік 1689 га құрайды (№2 кесте).

№2 кесте

№	Елді мекендер	Жайылымдар ауданы, (га)	Сауын сиырлардың болуы (бас)	Жайылымдардың 1 басқа қажетті нормасы (га)	Жайылымдар қажеттілігі, (га)	Жайылымдармен қамтамасыз етілмеген (га)	Артылғаны, (га)
1	Средигорный ауылы	2980	370	3	1110	-	1870

2	Шірікқайың ауылы	1700	77	3	231	-	1469
3	Андреевка ауылы	930	30	3	90	-	840
4	Александровка ауылы	1377	86	3	258	-	1119
	Барлығы:	6987	563		1689	0	5298

Жергілікті халықтың басқа ауыл шаруашылығы жануарларының жайылымы ірі қара мал басына қалыпты жағдайдағы жүктемесі – 3 га, ұсақ мал – 0,5 га, жылқылар – 5 га, сонымен қатар елді мекендер шегінде жүзеге асырылады (№ 3 кесте).

№ 3 кесте

№	Елді мекендер	Халық			Жайылымдардың 1 басқа қажетті нормасы (га)			Жайылымдар қажеттілігі,(га)			
		Ірі қара мал	Ұсақ мал	жылқылар	Ірі қара мал	Ұсақ мал	жылқылар	Ірі қара мал	Ұсақ мал	жылқылар	Барлығы (га)
1	Средигорный ауылы	169	320	113	3	0,5	5	507	160	565	1232
2	Шірікқайың ауылы	109	365	149	3	0,5	5	327	182,5	745	1254,5
3	Андреевка ауылы	32	43	6	3	0,5	5	96	21,5	30	147,5
4	Александровка ауылы	74	6	101	3	0,5	5	222	3	505	730
	Барлығы:	384	734	369				1152	367	1845	3364

Средигорный ауылы жергілікті халқының малын жаю үшін 2 үйір ұйымдастырылған: 1 -үйір- Средигорный ауылынан солтүстікке қарай, суат- Березовка жылғасы, бұлақтар; 2-үйір – Средигорный ауылынан шығысқа қарай, суат- бұлақтар.

Шірікқайың ауылы халқының малын жаю үшін 2 үйір ұйымдастырылған: 1 –үйір - Шірікқайың ауылынан оңтүстік-шығысқа қарай, суат-Шірікқайың жылғасы, суару – Бірінші бастау бұлағы.

Андреевка ауылы халқының малын жаю үшін 1 үйір ұйымдастырылған-Андреевка ауылынан солтүстік-шығысқа қарай, суат- бұлақтар.

Александровка ауылы халқының малын жаю үшін 1 үйір ұйымдастырылған – Александровка ауылынан солтүстік-шығысқа қарай, суат- Кочки жылғасы, бұлақтар.

Средигорный ауылдық округінің жауапкершілігі шектеулі серктестіктердегі (бұдан әрі -ЖШС), шаруа және фермер қожалықтарының мал басы: ірі қара мал 832 басты, ұсақ мал 0 басты, жылқылар 50 басты құрайды.

ЖШС, шаруа және фермер қожалықтардағы жайылымдар ауданы 5448,5 га құрайды (№4 кесте).

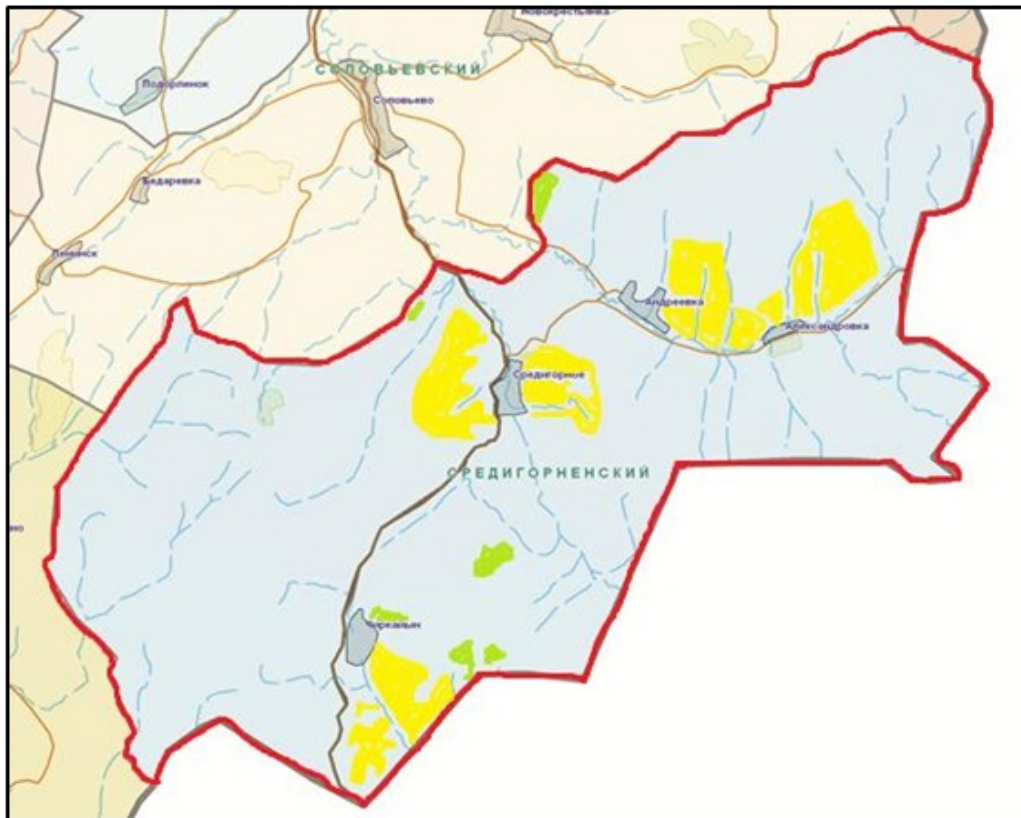
№ 4 кесте

№	Жер пайдаланушылар	Ауданы (га)	Түрі бойынша малдың бары, (бас)			Жайылымдардың 1 басқа қажетті нормасы (га)			Жайылымдар қажеттілігі, (га)			
			Ірі қарамал	Ұсақ мал	Жылқылар	Ірі қарамал	Ұсақ мал	Жылқылар	Ірі қарамал	Ұсақ мал	Жылқылар	барлығы (га)
1	"Средигорнский" ЖШС	2809	90	0	0	3	0,5	5	270	0	0	270
2	"Высокое" ЖШС	271	5	0	14	3	0,5	5	15	0	70	85
3	"Средигорное-2" ЖШС	2368,5	737	0	36	3	0,5	5	2211	0	180	2391
	Барлығы:	5448,5	832	0	50				2496	0	250	2746

"Средигорное-2" ЖШС 22,4 га мөлшеріндегі жайылымдық алаптардағы қалыптасқан қажеттілікті елді мекендер жерлеріндегі ауыл шаруашылығы малдарының жайылымы есебінен толықтыру қажет.

Алтай ауданының
Средигорный ауылдық округінде
2024-2025 жылдарға арналған
жайылымдарды басқару және
оларды пайдалану жөніндегі
жоспарына 1- қосымша

Құқық белгілейтін құжаттар негізінде жер санаттары, жер учаскелерінің меншік иелері және жер пайдаланушылар бөлінісінде Алтай ауданының Средигорное ауылдық округі аумағында жайылымдардың орналасу схемасы (картасы)



Шартты белгілері:



Ауылдық округтер шекаралары;



Ауыл шаруашылығы мақсатындағы жерлер санатындағы;



Елді мекендер жерлері санатындағы жайылымдар

Алтай ауданының
Средигорный ауылдық округінде
2024-2025 жылдарға арналған
жайылымдарды басқару және
оларды пайдалану жөніндегі
жоспарына 2- қосымша

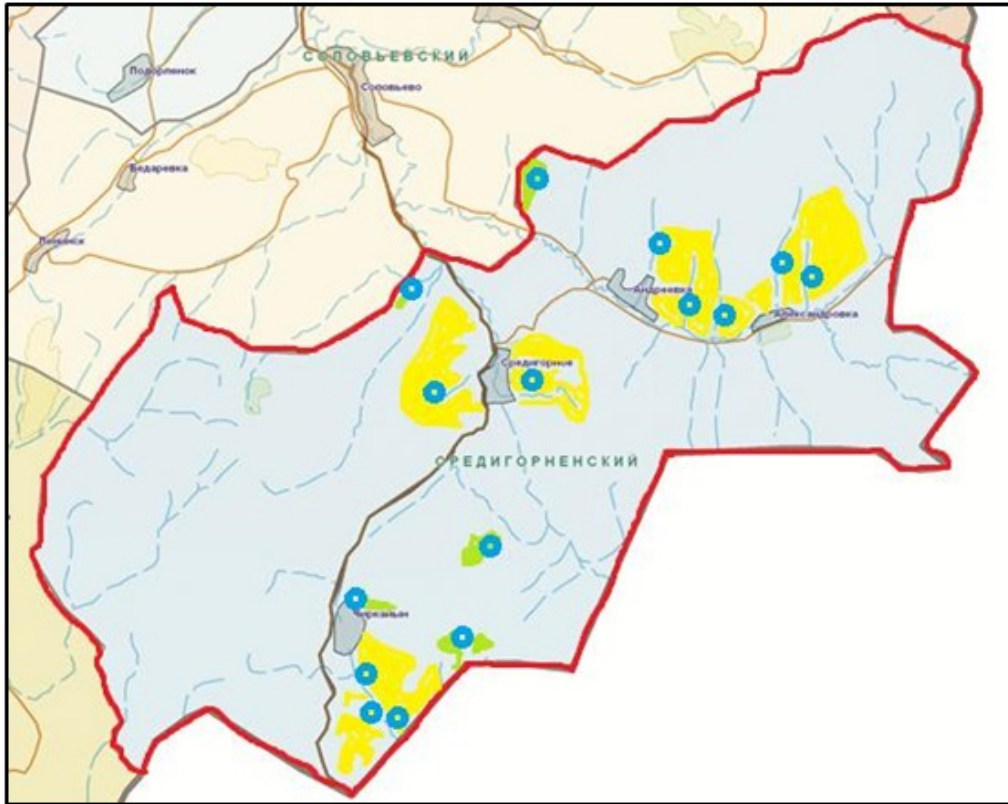
Жайылым айналымдарының қолайлы схемалары

Бір үйір (табын) үшін төрт танапты жайылым айналымының схемасы				
жыл	учаскелер			
	1	2	3	4
2024	(К-Ж-К)	(К-Ж-К)	(К-Ж-К)	демалыс
2025	(К-Ж-К)	(К-Ж-К)	демалыс	(К-Ж-К)
(К-Ж-К) көктем- жаз-күз				





Алтай ауданының
Средигорный ауылдық округінде

2024-2025 жылдарға арналған
жайылымдарды басқару және
оларды пайдалану жөніндегі
жоспарына 3- қосымша

Жайылымдардың, оның ішінде маусымдық жайылымдардың сыртқы және ішкі шекаралары мен алаңдары, жайылымдық инфрақұрылым объектілері белгіленген картасы

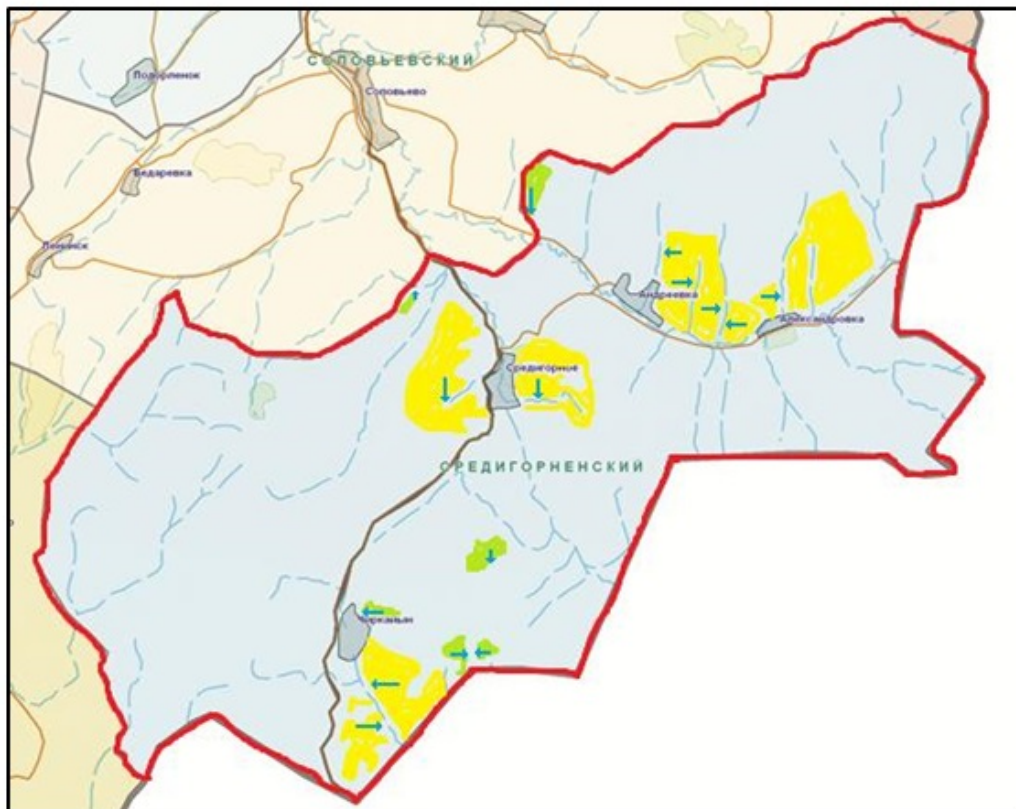


Шартты белгілері:


-  Ауылдық округтер шекаралары;
-  Ішкі және сыртқы шекаралардағы маусымдық жайылым учаскелері;
-  Елді мекендер жерлері санатындағы жайылымдар;
-  суат


Алтай ауданының
Средигорный ауылдық округінде
2024-2025 жылдарға арналған
жайылымдарды басқару және
оларды пайдалану жөніндегі
жоспарына 4- қосымша

Жайылым пайдаланушылардың су тұтыну нормасына сәйкес жасалған су көздеріне (көлдерге, өзендерге, тоғандарға, апандарға, суару немесе суландыру каналдарына, құбырлы немесе шахталы құдықтарға) қол жеткізу схемасы



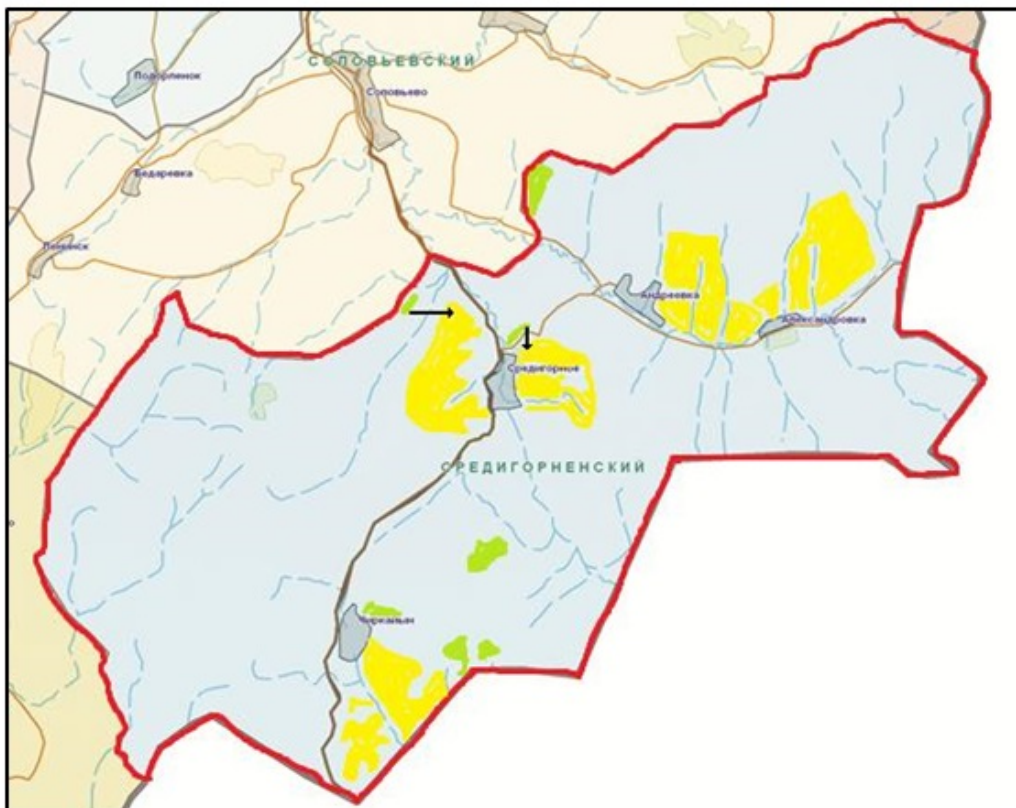
Шартты белгілері:

 - ауыл шаруашылығы өндірушілері мен жеке тұлғаларға мал жаю үшін берілген жайылымдар;

 - жайылым пайдаланушылардың су көздеріне қол жетімділігі;

Алтай ауданының
Средигорный ауылдық округінде
2024-2025 жылдарға арналған
жайылымдарды басқару және
оларды пайдалану жөніндегі
жоспарына 5 -қосымша

Жайылымы жоқ жеке және (немесе) заңды тұлғалардың ауыл шаруашылығы жануарларының мал басын орналастыру үшін жайылымдарды қайта бөлу және оны берілетін жайылымдарға ауыстыру схемасы



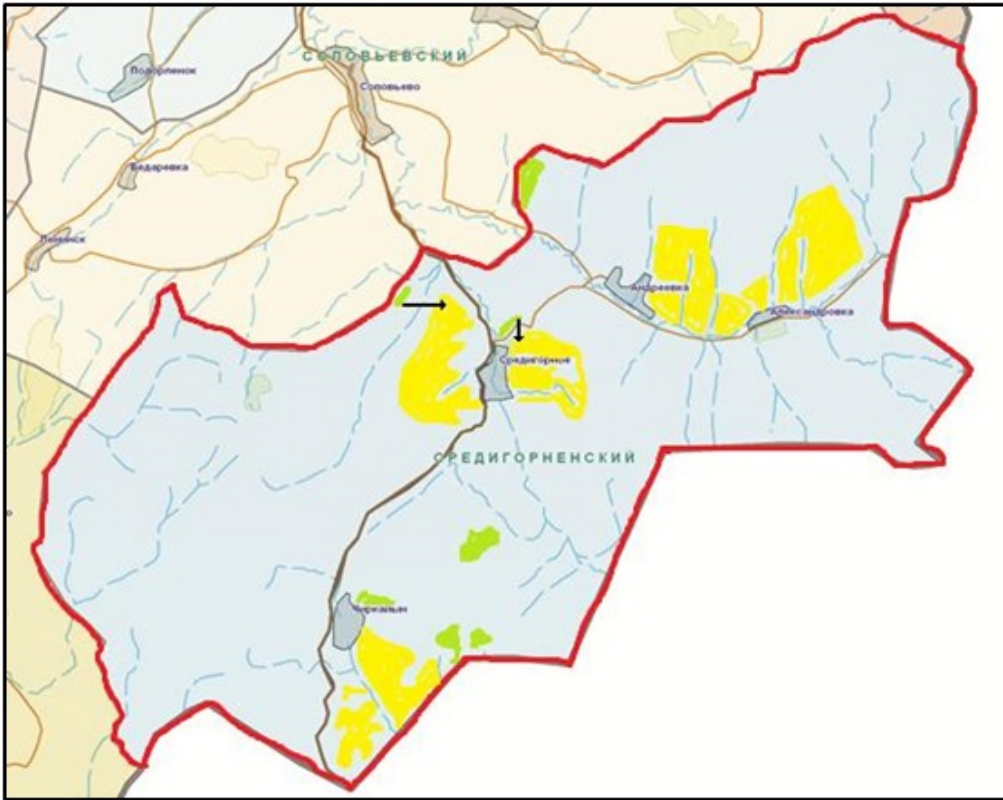
Шартты белгілері:



Жайылымдармен қамтамасыз етілмеген жеке және (немесе) заңды тұлғалардың шалғайдағы жайылымдарында ауыл шаруашылығы жануарларының мал басын орналастыру схемасы

Алтай ауданының
Средигорный ауылдық округінде
2024-2025 жылдарға арналған
жайылымдарды басқару және
оларды пайдалану жөніндегі
жоспарына 6 -қосымша

Кент, ауыл, ауылдық округ маңында орналасқан жайылымдармен қамтамасыз етілмеген жеке және (немесе) заңды тұлғалардың ауыл шаруашылығы жануарларының мал басын шалғайдағы жайылымдарға орналастыру схемасы



Шартты белгілері:

- Жайылымдармен қамтамасыз етілмеген жеке және (немесе) заңды тұлғалардың шалғайдағы жайылымдарында ауыл шаруашылығы жануарларының мал басын орналастыру схемасы

Алтай ауданының
Средигорный ауылдық округінде
2024-2025 жылдарға арналған
жайылымдарды басқару және
оларды пайдалану жөніндегі
жоспарына 7- қосымша

Ауыл шаруашылығы жануарларын жаюдың және айдаудың маусымдық маршруттарын белгілейтін жайылымдарды пайдалану жөніндегі күнтізбелік графигі

Ауылдық округ	Шалғайдағы жайылымдарға малдың жайылу мерзімі	Шалғайдағы жайылымдардан малдарды қайтару мерзімі
Средигорный	Сәуір-мамыр	Қыркүйек-қазан

Алтай ауданының мәслихатының
2024 жылғы 6 наурыздағы
№ 12/8-VIII шешіміне
11-қосымша

Алтай ауданының Тұрғысын ауылдық округінде 2024-2025 жылдарға арналған жайылымдарды басқару және оларды пайдалану жөніндегі жоспары

Осы Алтай ауданының Тұрғысын ауылдық округінде 2024-2025 жылдарға арналған жайылымдарды басқару және оларды пайдалану жөніндегі жоспары (бұдан әрі- Жоспар) Қазақстан Республикасының "Қазақстан Республикасындағы жергілікті мемлекеттік басқару және өзін-өзі басқару туралы", "Жайылымдар туралы" Заңдарына, Қазақстан Республикасы Премьер-Министрінің орынбасары - Қазақстан Республикасы Ауыл шаруашылығы министрінің "Жайылымдарды ұтымды пайдалану қағидаларын бекіту туралы" бұйрығы, Қазақстан Республикасы Ауыл шаруашылығы министрінің " Жайылымдардың жалпы алаңына түсетін жүктеменің шекті рұқсат етілетін нормасын бекіту туралы" бұйрығына сәйкес әзірленді.

Жоспар жайылымдарды ұтымды пайдалану, жемшөп қажеттілігін тұрақты қамтамасыз ету және жайылымдардың тозу үрдісін болдырмау мақсатында қабылданады.

Жоспар:

1) құқық белгілейтін құжаттар негізінде жер санаттары, жер учаскелерінің меншік иелері және жер пайдаланушылар бөлінісінде Алтай ауданының Тұрғысын ауылдық округі аумағында жайылымдардың орналасу схемасын (картасын) (1-қосымша);

2) жайылым айналымдарының қолайлы схемаларын (2-қосымша);

3) жайылымдардың, оның ішінде маусымдық жайылымдардың сыртқы және ішкі шекаралары мен алаңдары, жайылымдық инфрақұрылым объектілері белгіленген картаны (3-қосымша);

4) жайылым пайдаланушылардың су тұтыну нормасына сәйкес жасалған су көздеріне (көлдерге, өзендерге, тоғандарға, апандарға, суару немесе суландыру каналдарына, құбырлы немесе шахталы құдықтарға) қол жеткізу схемасын (4-қосымша);

5) жайылымы жоқ жеке және (немесе) заңды тұлғалардың ауыл шаруашылығы жануарларының мал басын орналастыру үшін жайылымдарды қайта бөлу және оны берілетін жайылымдарға ауыстыру схемасын (5-қосымша);

6) кент, ауыл, ауылдық округ маңында орналасқан жайылымдармен қамтамасыз етілмеген жеке және (немесе) заңды тұлғалардың ауыл шаруашылығы жануарларының мал басын шалғайдағы жайылымдарға орналастыру схемасын (6-қосымша);

7) ауыл шаруашылығы жануарларын жаюдың және айдаудың маусымдық маршруттарын белгілейтін жайылымдарды пайдалану жөніндегі күнтізбелік графигін (7-қосымша) құрайды.

Жоспар жайылымдарды геоботаникалық зерттеп-қараудың жай-күйі туралы мәліметтер, ветеринариялық-санитариялық объектілер туралы мәліметтер, иелерін – жайылым пайдаланушыларды, жеке және (немесе) заңды тұлғаларды көрсете отырып, ауыл шаруашылығы жануарлары мал басының саны туралы деректер, ауыл шаруашылығы жануарларының түрлері мен жыныстық жас топтары бойынша қалыптастырылған үйірлердің, отарлардың, табындардың саны туралы деректер,

шалғайдағы жайылымдарда жаю үшін ауыл шаруашылығы жануарларының мал басын қалыптастыру туралы мәліметтер, екпе және аридтік жайылымдарда ауыл шаруашылығы жануарларын жаю ерекшеліктері, малды айдап өтуге арналған сервитуттар туралы мәліметтер, мемлекеттік органдар, жеке және (немесе) заңды тұлғалар берген өзге де деректер ескеріле отырып қабылданды.

Әкімшілік-аумақтық бөлінісі бойынша Тұрғысын ауылдық округінде 1 елді мекен бар.

Тұрғысын ауылдық округі аумағының жалпы ауданы 16110 га, оның ішінде егістіктер – 3085 га, жайылымдық жерлер – 10163 га.

Санаттары бойынша жерлер бөлінеді:

ауыл шаруашылығы мақсатындағы жерлер – 10440 га;

елді мекендер жерлері – 1456 га;

өнеркәсіп, көлік, байланыс, ғарыш қызметі мұқтажына арналған, қорғаныс, ұлттық қауіпсіздік және өзге де ауыл шаруашылығы мақсатына арналмаған жерлер – 1 га;

босалқы жерлер - 4213 га.

Табиғи жағдай бойынша Тұрғысын ауылдық округінің аумағы таулы-дала аймағына шалғынды-дала ылғалды субзонасына жатады. Климаты ылғалды, орташа жылы. Жауын-шашын жылына орта есеппен 566 мм түседі. жылына. Олардың максималды саны шілдеге келеді.

Топырағы негізінен таулы сілтілі және таулы далалы қара топырақ.

Тұрғысын ауылдық округінің аумағында ветеринарлық пункт және мал қорымы бар

2024 жылдың 1 қаңтарына Тұрғысын ауылдық округінде ірі қара мал 478 бас, оның ішінде аналық (сауын) мал басы 239 бас, ұсақ қара мал 296 бас, жылқылар 439 бас (№ 1 кесте) есептелген.

Тұрғысын ауылдық округі бойынша ауыл шаруашылығы жануарларының саны туралы деректер

№ 1 кесте

№	Елді мекен	Халық				Ауылшаруашылығы құрылымдары				Барлығы:			
		Ірі қара мал		Ұсақ мал	жылкылар	Ірі қара мал		Ұсақ мал	жылкылар	Ірі қара мал		Ұсақ мал	жылкылар
		барлығы	оның ішінде сауын			барлығы	оның ішінде сауын			барлығы	оның ішінде сауын		
1	Тұрғысын ауылы	473	236	296	439	5	3	0	0	478	239	296	439

Тұрғысын ауылдық округі бойынша ауыл шаруашылығы жануарларын жайылымдармен қамтамасыз ету үшін жалпы 10163 га жайылымдық алқаптар бар, елді мекендер шегінде 1049 га есептелген.

Жоғарыда айтылғандар негізінде, Қазақстан Республикасының "Жайылымдар туралы" Заңының 15-бабына сәйкес Тұрғысын ауылының жергілікті тұрғындарының мұқтаждықтары үшін елді мекеннің қолда бар жайылымдық жерлерінде ауыл шаруашылығы жануарларының аналық (сауын) басын күтіп-бағу бойынша 1049 га мөлшерінде қажеттілік 717 га құрайды (№2 кесте).

№2 кесте

№	Елді мекен	Жайылымдар ауданы, (га)	Сауын сиырлардың болуы (бас)	Жайылымдардың 1 басқа қажетті нормасы (га)	Жайылымдар қажеттілігі, (га)	Жайылымдармен қамтамасыз етілмеген (га)	Артылғаны, (га)
1	Тұрғысын ауылы	1049	239	3	717	-	332

Жергілікті халықтың басқа ауыл шаруашылығы жануарларының жайылымы ірі қара мал басына қалыпты жағдайдағы жүктемесі – 3 га, ұсақ мал – 0,5 га, жылқылар – 5 га, сонымен қатар елді мекендер шегінде жүзеге асырылады (№ 3 кесте).

№ 3 кесте

№	Елді мекен	Халық			Жайылымдардың 1 басқа қажетті нормасы (га)			Жайылымдар қажеттілігі, (га)			
		Ірі қара мал	Ұсақ мал	жылқылар	Ірі қара мал	Ұсақ мал	жылқылар	Ірі қара мал	Ұсақ мал	жылқылар	барлығы (га)
1	Тұрғысын ауылы	237	296	439	3	0,5	5	711	148	2195	3054

Жайылымдық алаптардың 2005 га мөлшеріндегі қалыптасқан қажеттілікті халықты ауыл шаруашылығы жануарлары жайылымдарының "Нивы Чапаево" ЖШС тиесілі жерлерден толықтыру қажет.

Тұрғысын ауылының жергілікті халқының малын жаю үшін 2 үйір ұйымдастырылған: 1- үйір –Тұрғысын ауылынан солтүстікке қарай, суат- бұлақтар; 2 - үйір – Тұрғысын ауылынан солтүстік-шығысқа қарай, суат- бұлақтар;

Тұрғысын ауылдық округінің жауапкершілігі шектеулі серіктестігінде (бұдан әрі – ЖШС), шаруа және фермер қожалықтарындағы мал басы: ірі қара мал 21 бас, ұсақ мал 0 бас, жылқылар 70 бас құрайды.

ЖШС, шаруа және фермер қожалықтарындағы жайылымдар ауданы 4917 га құрайды (№4 кесте).

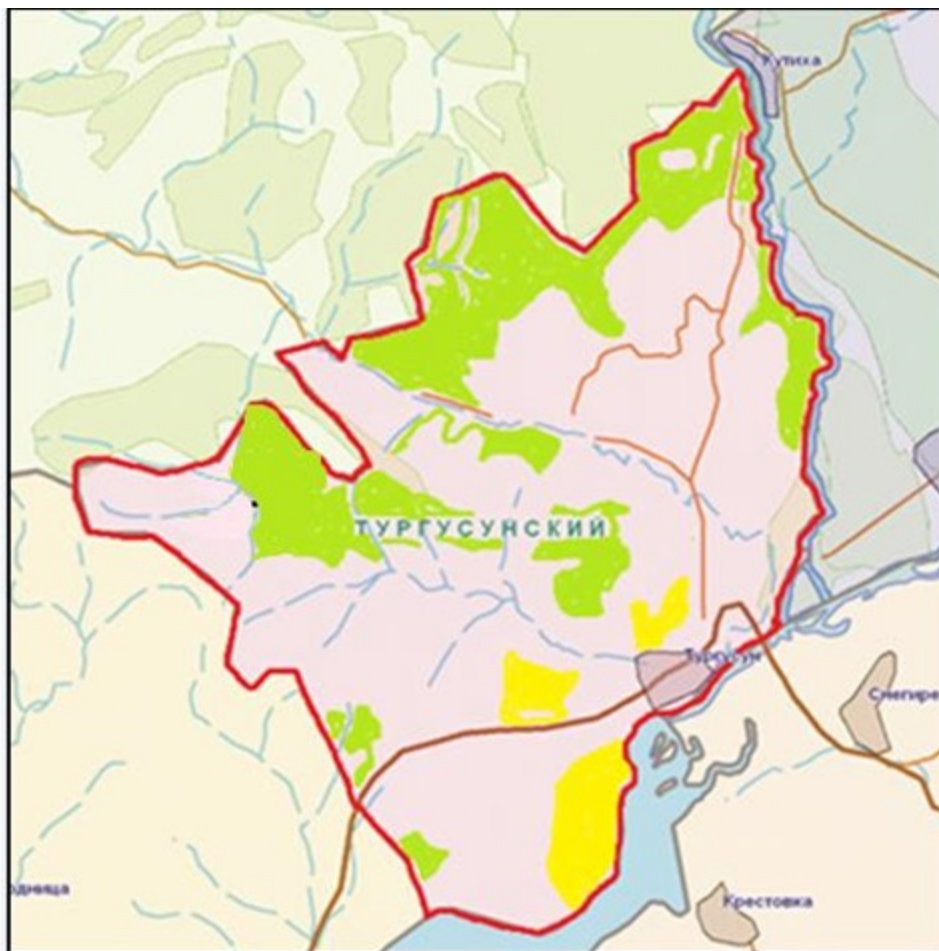
№ 4 кесте

жер пайдал	Түрлері бойынша малдың болуы, (бас)	Жайылымдардың 1 басқа қажетті нормасы (га)	Жайылымдар қажеттілігі (га)
------------	-------------------------------------	--	-----------------------------

№	анушылар	Ауданы (га)	Ірі қарамал	Ұсақ мал	жылқылар	Ірі қарамал	Ұсақ мал	Жылқылар	Ірі қарамал	Ұсақ мал	жылқылар	барлығы (га)
1	"Ратай" шаруа қожалығы	7	1	0	0	3	0,5	5	3	0	0	3
2	"Дубаева Д.Х." шаруа қожалығы	142	4	0	0	3	0,5	5	12	0	0	12
3	"Нивы Чапаев о" ЖШС	4768	0	0	0	3	0,5	5	0	0	0	0
	Барлығы:	4917	5	0	0				15	0	0	15

Алтай ауданының
Тұрғысын ауылдық округінде
2024-2025 жылдарға арналған
жайылымдарды басқару және
оларды пайдалану жөніндегі
жоспарына 1- қосымша

Құқық белгілейтін құжаттар негізінде жер санаттары, жер учаскелерінің меншік иелері және жер пайдаланушылар бөлінісінде Алтай ауданының Тұрғысын ауылдық округі аумағында жайылымдардың орналасу схемасы (картасы)



Шарты белгілері:



Ауылдық округтер шекаралары;



Ауыл шаруашылығы мақсатындағы жерлер санатындағы жайылымдар;



Елді мекендер жерлері санатындағы жайылымдар

Алтай ауданының
Тұрғысын ауылдық округінде
2024-2025 жылдарға арналған
жайылымдарды басқару және
оларды пайдалану жөніндегі
жоспарына 2- қосымша

Жайылым айналымдарының қолайлы схемалары

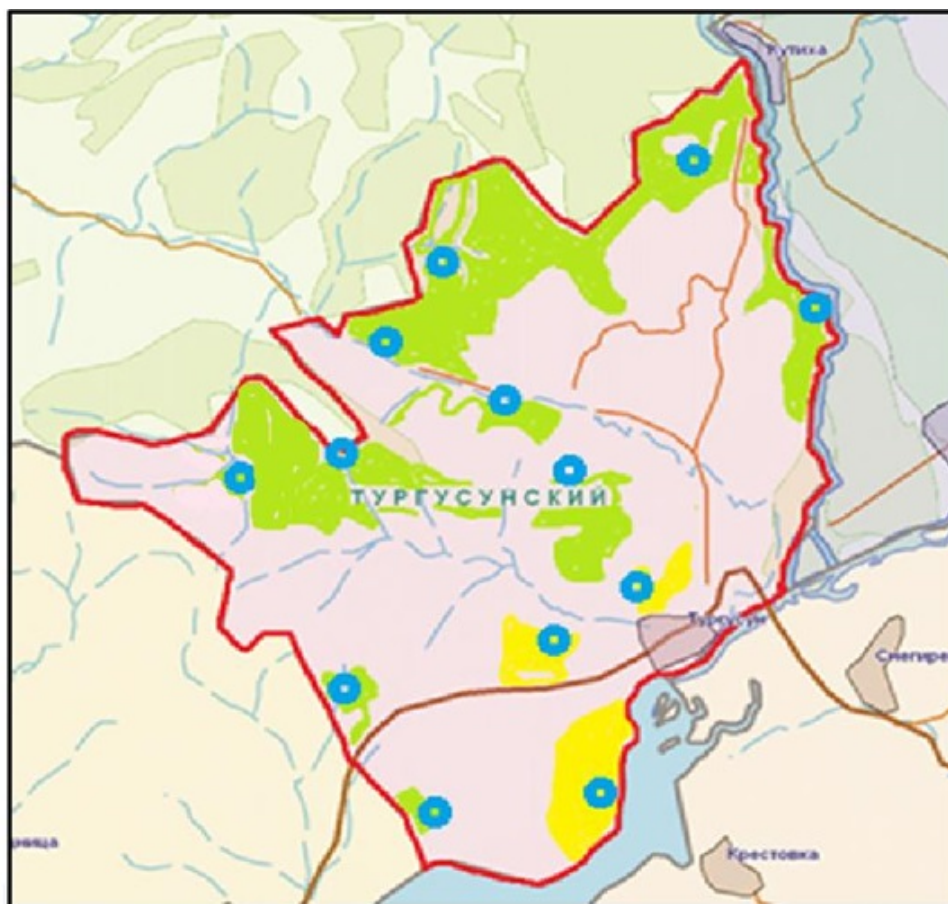
Бір үйір (табын) үшін төрт танапты жайылым айналымының схемасы

жыл	учаскелер			
	1	2	3	4
2024	(К-Ж-К)	(К-Ж-К)	(К-Ж-К)	демалыс

2025	(К-Ж-К)	(К-Ж-К)	демалыс	(К-Ж-К)
(К-Ж-К) көктем- жаз-күз				

Алтай ауданының
Тұрғысын ауылдық округінде
2024-2025 жылдарға арналған
жайылымдарды басқару және
оларды пайдалану жөніндегі
жоспарына 3- қосымша

Жайылымдардың, оның ішінде маусымдық жайылымдардың сыртқы және ішкі шекаралары мен алаңдары, жайылымдық инфрақұрылым объектілері белгіленген картасы



Шартты белгілері:



Ауылдық округтер шекаралары;



Ішкі және сыртқы шекаралардағы маусымдық жайылым



Елді мекендер жерлері санатындағы жайылымдар;




суат


Алтай ауданының
Тұрғысын ауылдық округінде

Жайылым пайдаланушылардың су көздеріне (көлдерге, өзендерге, тоғандарға, апандарға, суару немесе суландыру каналдарына, құбырлы немесе шахталы құдықтарға) қол жеткізу схемасы



Шартты белгілері:

 - ауыл шаруашылығы өндірушілері мен жеке тұлғаларға мал жаю үшін берілген жайылымдар;

 - жайылым пайдаланушылардың су көздеріне қол жетімділігі

Жайылымы жоқ жеке және (немесе) заңды тұлғалардың ауыл шаруашылығы жануарларының мал басын орналастыру үшін жайылымдарды қайта бөлу және оны берілетін жайылымдарға ауыстыру схемасы



Шартты белгілері:

- Жайылымдармен қамтамасыз етілмеген жеке және (немесе) заңды тұлғалардың шалғайдағы жайылымдарында ауыл шаруашылығы жануарларының мал басын орналастыру схемасы

Кент, ауыл, ауылдық округ маңында орналасқан жайылымдармен қамтамасыз етілмеген жеке және (немесе) заңды тұлғалардың ауыл шаруашылығы жануарларының мал басын шалғайдағы жайылымдарға орналастыру схемасы



Шартты белгілері:

- Жайылымдармен қамтамасыз етілмеген жеке және (немесе) заңды тұлғалардың шалғайдағы жайылымдарында ауыл шаруашылығы жануарларының мал басын орналастыру схемасы

Алтай ауданының
Тұрғысын ауылдық округінде
2024-2025 жылдарға арналған
жайылымдарды басқару және
оларды пайдалану жөніндегі
жоспарына 7-қосымша

Ауыл шаруашылығы жануарларын жаюдың және айдаудың маусымдық маршруттарын белгілейтін жайылымдарды пайдалану жөніндегі күнтізбелік графигі

Ауылдық округ	Шалғайдағы жайылымдарға жануарлардың жайылу мерзімі	Шалғайдағы жайылымдардан жануарларды қайтару мерзімі
Тұрғысын	сәуір-мамыр	қыркүйек-қазан

Алтай ауданының мәслихатының
2024 жылғы 6 наурыздағы
№ 12/8-VIII шешіміне
12-қосымша

Алтай ауданының Чапаево ауылдық округінде 2024-2025 жылдарға арналған жайылымдарды басқару және оларды пайдалану жөніндегі жоспары

Осы Алтай ауданының Чапаево ауылдық округінде 2024-2025 жылдарға арналған жайылымдарды басқару және оларды пайдалану жөніндегі жоспары (бұдан әрі- Жоспар) Қазақстан Республикасының "Қазақстан Республикасындағы жергілікті мемлекеттік басқару және өзін-өзі басқару туралы", "Жайылымдар туралы" Заңдарына, Қазақстан Республикасы Премьер-Министрінің орынбасары - Қазақстан Республикасы Ауыл шаруашылығы министрінің "Жайылымдарды ұтымды пайдалану қағидаларын бекіту туралы" бұйрығы, Қазақстан Республикасы Ауыл шаруашылығы министрінің " Жайылымдардың жалпы алаңына түсетін жүктеменің шекті рұқсат етілетін нормасын бекіту туралы" бұйрығына сәйкес әзірленді.

Жоспар жайылымдарды ұтымды пайдалану, жемшөп қажеттілігін тұрақты қамтамасыз ету және жайылымдардың тозу үрдісін болдырмау мақсатында қабылданады.

Жоспар:

1) құқық белгілейтін құжаттар негізінде жер санаттары, жер учаскелерінің меншік иелері және жер пайдаланушылар бөлінісінде Алтай ауданының Чапаево ауылдық округі аумағында жайылымдардың орналасу схемасын (картасын) (1-қосымша);

2) жайылым айналымдарының қолайлы схемаларын (2-қосымша);

3) жайылымдардың, оның ішінде маусымдық жайылымдардың сыртқы және ішкі шекаралары мен алаңдары, жайылымдық инфрақұрылым объектілері белгіленген картаны (3-қосымша);

4) жайылым пайдаланушылардың су тұтыну нормасына сәйкес жасалған су көздеріне (көлдерге, өзендерге, тоғандарға, апандарға, суару немесе суландыру каналдарына, құбырлы немесе шахталы құдықтарға) қол жеткізу схемасын (4-қосымша);

5) жайылымы жоқ жеке және (немесе) заңды тұлғалардың ауыл шаруашылығы жануарларының мал басын орналастыру үшін жайылымдарды қайта бөлу және оны берілетін жайылымдарға ауыстыру схемасын (5-қосымша);

6) кент, ауыл, ауылдық округ маңында орналасқан жайылымдармен қамтамасыз етілмеген жеке және (немесе) заңды тұлғалардың ауыл шаруашылығы жануарларының мал басын шалғайдағы жайылымдарға орналастыру схемасын (6-қосымша);

7) ауыл шаруашылығы жануарларын жаюдың және айдаудың маусымдық маршруттарын белгілейтін жайылымдарды пайдалану жөніндегі күнтізбелік графигін (7-қосымша) құрайды.

Жоспар жайылымдарды геоботаникалық зерттеп-қараудың жай-күйі туралы мәліметтер, ветеринариялық-санитариялық объектілер туралы мәліметтер, иелерін – жайылым пайдаланушыларды, жеке және (немесе) заңды тұлғаларды көрсете отырып,

ауыл шаруашылығы жануарлары мал басының саны туралы деректер, ауыл шаруашылығы жануарларының түрлері мен жыныстық жас топтары бойынша қалыптастырылған үйірлердің, отарлардың, табындардың саны туралы деректер, шалғайдағы жайылымдарда жаю үшін ауыл шаруашылығы жануарларының мал басын қалыптастыру туралы мәліметтер, екпе және аридтік жайылымдарда ауыл шаруашылығы жануарларын жаю ерекшеліктері, малды айдап өтуге арналған сервитуттар туралы мәліметтер, мемлекеттік органдар, жеке және (немесе) заңды тұлғалар берген өзге де деректер ескеріле отырып қабылданды.

Әкімшілік-аумақтық бөлінісі бойынша Чапаево ауылдық округінде 6 елді мекен бар

Чапаево ауылдық округі аумағының жалпы ауданы 34168 га, оның ішінде егістіктер – 11950 га, жайылымдық жерлер – 16965 га.

Санаттары бойынша жерлер бөлінісі:

ауыл шаруашылығы мақсатындағы жерлер – 28547 га;

елдімекендер жерлері – 4836 га;

өнеркәсіп, көлік, байланыс, ғарыш қызметі мұқтажына арналған, қорғаныс, ұлттық қауіпсіздік және өзге де ауыл шаруашылығы мақсатына арналмаған жерлер – 1 га;

босалқы жерлер - 784 га.

Табиғи жағдай бойынша Чапаево ауылдық округінің аумағы таулы-дала аймағында, таулы шалғынды-дала белдеуінде орналасқан. Климаты ылғалды, орташа жылы. Орташа жылдық ауа температурасы-0,6 градус. Жауын-шашын жылына орта есеппен 620 мм түседі. Олардың максималды мөлшері шілде айында болады.

Топырағы негізінен таулы сілтіленген және далалы қара топырақ.

Чапаево ауылдық округінің аумағында ветеринарлық пункт, малды қолдан ұрықтандыру пункті, мал қорымы бар.

2024 жылдың 1 қаңтарына Чапаево ауылдық округінде ірі қара мал 1344 бас, оның ішінде аналық (сауын) мал басы 592 бас, ұсақ мал 1040 бас, жылқылар 1788 бас (№ 1 кесте) есептелген, соның ішінде:

Чапаево ауылында:

ірі қара малдар 585 бас, оның ішінде аналық (сауын) мал басы 242 бас, ұсақ мал 829 бас, жылқылар – 238 бас.

Жайылымдар ауданы 627 га құрайды.

Снегирево ауылында:

ірі қара мал 147 бас, оның ішінде аналық (сауын) мал басы 63 бас, ұсақ мал 48 бас, жылқылар – 250 бас.

Жайылымдар ауданы 715 га құрайды.

Крестовка ауылында:

ірі қара мал 72 бас, оның ішінде аналық (сауын) мал басы 31 бас, ұсақ мал 55 бас, жылқылар – 88 бас.

Барлы ғы:	550	273	1098	396	794	319	690	609	1344	592	1788	1005
--------------	-----	-----	------	-----	-----	-----	-----	-----	------	-----	------	------

Чапаево ауылдық округі бойынша ауыл шаруашылығы жануарларын жайылымдық алқаптармен қамтамасыз ету үшін жалпы 16965 га бар, елді мекендер шегінде 3670 га жайылымдар есептелген.

Жоғарыда айтылғандар негізінде, Қазақстан Республикасының "Жайылымдар туралы" Заңының 15-бабына сәйкес жергілікті халықтың мұқтаждықтары үшін (Чапаево ауылы, Снегирево ауылы, Крестовка ауылы, Пролетарка ауылы, Орловка ауылы, Восточное ауылы) елді мекендердің қолда бар жайылымдық жерлерінде ауыл шаруашылығы жануарларының аналық (сауын) мал басын ұстау бойынша 3670 га мөлшерінде қажеттілік 1068 га құрайды (№кесте 2).

№2 кесте

№	Елді мекендер	Жайылымдар ауданы, (га)	Сауын сиырлардың болуы (бас)	Жайылымдардың 1 басқа қажетті нормасы (га)	Жайылымдар қажеттілігі, (га)	Жайылымдармен қамтамасыз етілмеген (га)	Артылғаны, (га)
1	Чапаево ауылы	627	83	4	332	-	295
2	Снегирево ауылы	715	48	3	144	-	571
3	Крестовка ауылы	600	31	3	93	-	507
4	Пролетарка ауылы	450	13	5	65	-	385
5	Орловка ауылы	681	56	4	224	-	457
6	Восточное ауылы	597	42	5	210	-	387
	Барлығы:	3670	273		1068		2602

Жергілікті халықтың басқа ауыл шаруашылығы жануарларының жайылымы ірі қара мал басына қалыпты жағдайдағы жүктемесі – 3 га, ұсақ мал– 0,5 га, жылқылар – 5 га, сонымен қатар елді мекендер шегінде жүзеге асырылады (№ 3 кесте).

№ 3 кесте

№	Елді мекендер	Халық			Жайылымдардың 1 басқа қажетті нормасы (га)			Жайылымдар қажеттілігі, (га)			
		Ірі қара мал	Ұсақ мал	жылқылар	Ірі қара мал	Ұсақ мал	жылқылар	Ірі қара мал	Ұсақ мал	жылқылар	Барлығы (га)
1	Чапаево ауылы	69	443	126	3	0,5	5	207	221,5	630	1058,5
2	Снегирево ауылы	45	38	110	3	0,5	5	135	19	550	704

3	Крестовка ауылы	41	55	88	3	0,5	5	123	27,5	440	590,5
4	Пролетарка ауылы	10	46	4	3	0,5	5	30	23	20	73
5	Орловка ауылы	81	419	46	3	0,5	5	243	209,5	230	682,5
6	Восточное ауылы	31	97	22	3	0,5	5	93	48,5	110	251,5
	Барлығы:	277	1098	396				831	549	1980	3360

Жайылымдық алқаптардың 758 га мөлшеріндегі қажеттілікті халықтың ауыл шаруашылығы малдарының жайылымы есебінен "Санур-Агро" ЖШС және "Нивы Чапаево" ЖШС тиесілі жерлерден толықтыру қажет.

Чапаево ауылының жергілікті халқының малын жаю үшін 3 үйір ұйымдастырылған: 1-үйір – Чапаево ауылынан солтүстікке қарай, суат- Крестовка бұлағы; 2- үйір– Чапаево ауылынан оңтүстікке қарай, суат- Чапаево ауылы; 3-үйір – Чапаево ауылынан оңтүстікке қарай, суат- Чапаево ауылы;

Снегирево ауылы халқының малын жаю үшін 3 үйір ұйымдастырылған: 1 -үйір– Снегирево ауылынан солтүстік-батысқа қарай, суат- Бұқтырма өзенінің тармағы; 2-үйір – Снегирево ауылынан солтүстік-батысқа қарай, суат- Бұқтырма өзенінің тармағы; 3-үйір – Снегирево ауылынан солтүстікке қарай, суат-Бұқтырма өзенінің тармағы.

Крестовка ауылы халқының малын жаю үшін 2 үйір ұйымдастырылған: 1-үйір– Крестовка ауылынан солтүстікке қарай, суат: Крестовка бұлағы, Бұқтырма өзені; 2-үйір – Крестовка ауылынан солтүстікке қарай, суат- Крестовка бұлағы.

Пролетарка ауылы халқының малын жаю үшін 2 үйір ұйымдастырылған: 1-үйір– Пролетарка ауылынан шығысқа қарай, суат- Солоновка жылғасы; 2-үйір – Пролетарка ауылынан солтүстік-шығысқа қарай, суат- Солоновка жылғасы.

Орловка ауылы халқының малын жаю үшін 5 үйір ұйымдастырылған: 1-үйір – Орловка ауылынан солтүстікке қарай, суат- Крестовка бұлағы; 2-үйір – Орловка ауылынан солтүстікке қарай, суат-Орловка бұлағы; 3-үйір - Орловка ауылынан солтүстікке қарай, суат-Орловка бұлағы; 4-үйір – Орловка ауылынан оңтүстік-шығысқа қарай, суат-Куликов бұлағы; 5-үйір - Орловка ауылынан оңтүстік-шығысқа қарай, суат-Куликов бұлағы;

Восточное ауылы халқының малын жаю үшін 3 үйір ұйымдастырылған: 1- үйір– Восточное ауылынан шығысқа қарай, суат- бастау; 2-үйір – Восточное ауылынан шығысқа қарай, суат- бастау; 3-үйір – Восточное ауылынан батысқа қарай, суат- Мельничная бұлағы.

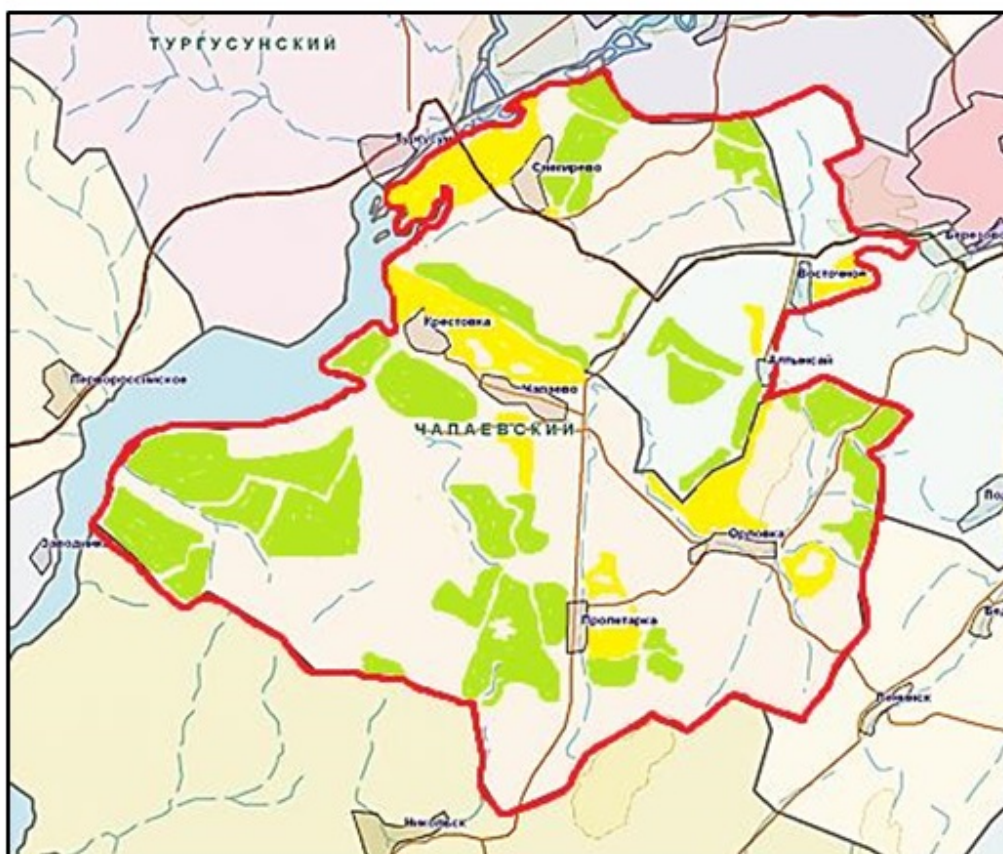
10	" Бура-С ай" Ж ШС	204	20	0	0	3	0,5	5	60	0	0	60
11	"Зябин В.К." ЖШС	22	0	0	0	3	0,5	5	0	0	0	0
12	" Естаул ет" ЖШС	285	0	0	0	3	0,5	5	0	0	0	0
13	" Ак Боз" Ж ШС	189	0	283	0	3	0,5	5	0	141,5	0	141,5
14	" БНК-А гро" Ж ШС	205	0	0	0	3	0,5	5	0	0	0	0
15	" Рыбин Ю.П." шаруа қожалығы	11	0	8	0	3	0,5	5	0	4	0	4
16	" Шығыс " шаруа қожалығы	111	213	0	0	3	0,5	5	639	0	0	639
17	" Байгузин" қарпайым серіктестік	154	5	0	20	3	0,5	5	15	0	100	105
18	" Снегиревское " шаруа қожалығы	27	10	0	0	3	0,5	5	30	0	0	30
19	" Пролетарское " шаруа қожалығы	195	0	0	25	3	0,5	5	0	0	125	125

28	-Тау" қарапайым серіктестік	213	0	0	63	3	0,5	5	0	0	315	315
29	"Лад" қарапайым серіктестік	404	0	0	0	3	0,5	5	0	0	0	0
30	"Наяндина Н.А." шаруа қожалығы	15	0	0	0	3	0,5	5	0	0	0	0
31	"Юданова Г.И." шаруа қожалығы	22	3	0	1	3	0,5	5	9	0	5	14
	Барлығы:	11731	794	690	609				2382	345	3045	5762

"Шығыс" шаруа қожалықтарының жайылымдық алқаптарының 528 га мөлшеріндегі қалыптасқан қажеттілігін "Ел мен жер" ЖШС берген жерлерден, "Бухотанов Т.А." шаруа қожалығының жайылымдық алқаптарының қажеттілігін "Батыр-Агро" ЖШС жерінен 198 га мөлшерінде, "Восток" шаруа қожалығының жайылымдық алқаптарының қажеттілігін 175 га мөлшерінде Снегирево ауылының жерінен, "Пролетарское" шаруа қожалығының жайылымдық алқаптарының қажеттілігі 110 га "Естаулет" ЖШС, "Вал" ҚШ 53 га мөлшерінде – "Ел-мен-жер" ЖШС жерінен "Снегиревское" шаруа қожалығының жайылымдық алқаптарының қажеттілігі "Снегиревское" ЖШС жерінен 3 га мөлшерінде, "Қызыл-Тау" қарапайым серіктестің жайылымдық алқаптарының қажеттілігі "Лад" қарапайым серіктестік жерінен 102 га мөлшерінде толтыру қажет.

Алтай ауданының
 Чапаево ауылдық округінде
 2024-2025 жылдарға арналған
 жайылымдарды басқару және
 оларды пайдалану жөніндегі
 жоспарына 1- қосымша

Құқық белгілейтін құжаттар негізінде жер санаттары, жер учаскелерінің меншік иелері және жер пайдаланушылар бөлінісінде Алтай ауданының Чапаево ауылдық округі аумағында жайылымдардың орналасу схемасы (картасы)



Шарты белгілері:

- Ауылдық округтер шекаралары;
- Ауыл шаруашылығы мақсатындағы жерлер санатындағы жайылымдар;
- Елді мекендер жерлері санатындағы жайылымдар

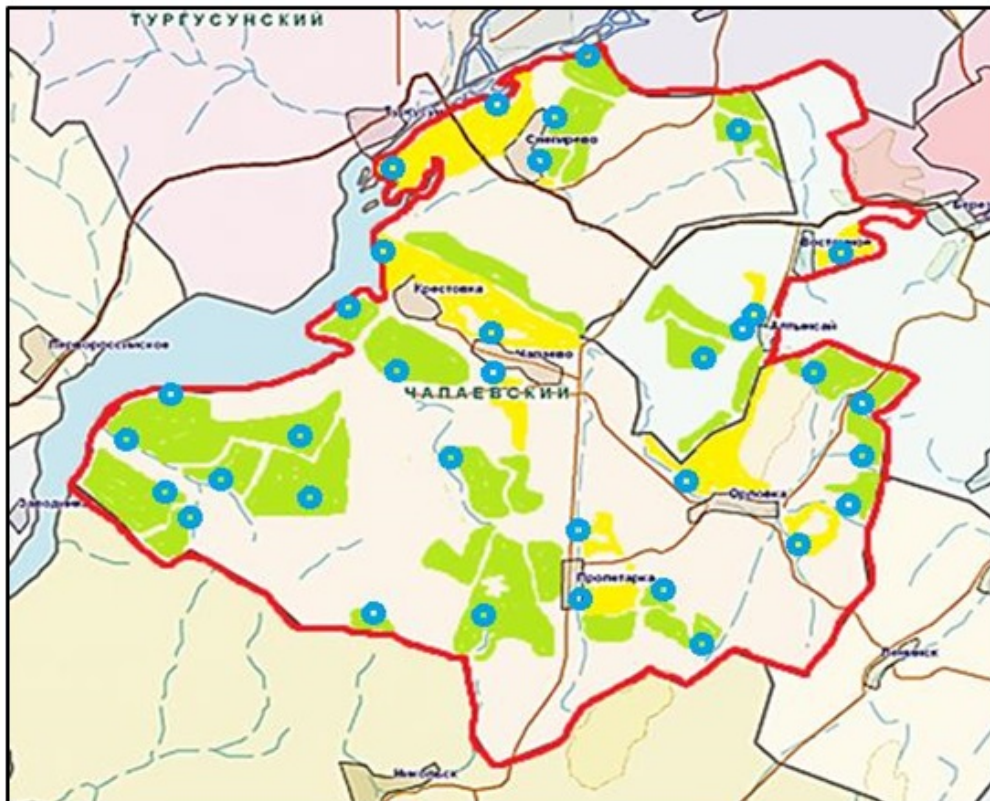
Алтай ауданының
 Чапаево ауылдық округінде
 2024-2025 жылдарға арналған
 жайылымдарды басқару және
 оларды пайдалану жөніндегі
 жоспарына 2- қосымша

Жайылым айналымдарының қолайлы схемалары

Бір үйір (табын) үшін төрт танапты жайылым айналымының схемасы				
ЖЫЛ	учаскелер			
	1	2	3	4
2024	(К-Ж-К)	(К-Ж-К)	(К-Ж-К)	демалыс
2025	(К-Ж-К)	(К-Ж-К)		(К-Ж-К)

Алтай ауданының
 Чапаево ауылдық округінде
 2024-2025 жылдарға арналған
 жайылымдарды басқару және
 оларды пайдалану жөніндегі
 жоспарына 3- қосымша

Жайылымдардың, оның ішінде маусымдық жайылымдардың сыртқы және ішкі шекаралары мен алаңдары, жайылымдық инфрақұрылым объектілері белгіленген картасы



Шартты белгілері:



Ауылдық округтер шекаралары;



Ішкі және сыртқы шекаралардағы маусымдық жайылым учаскелері;



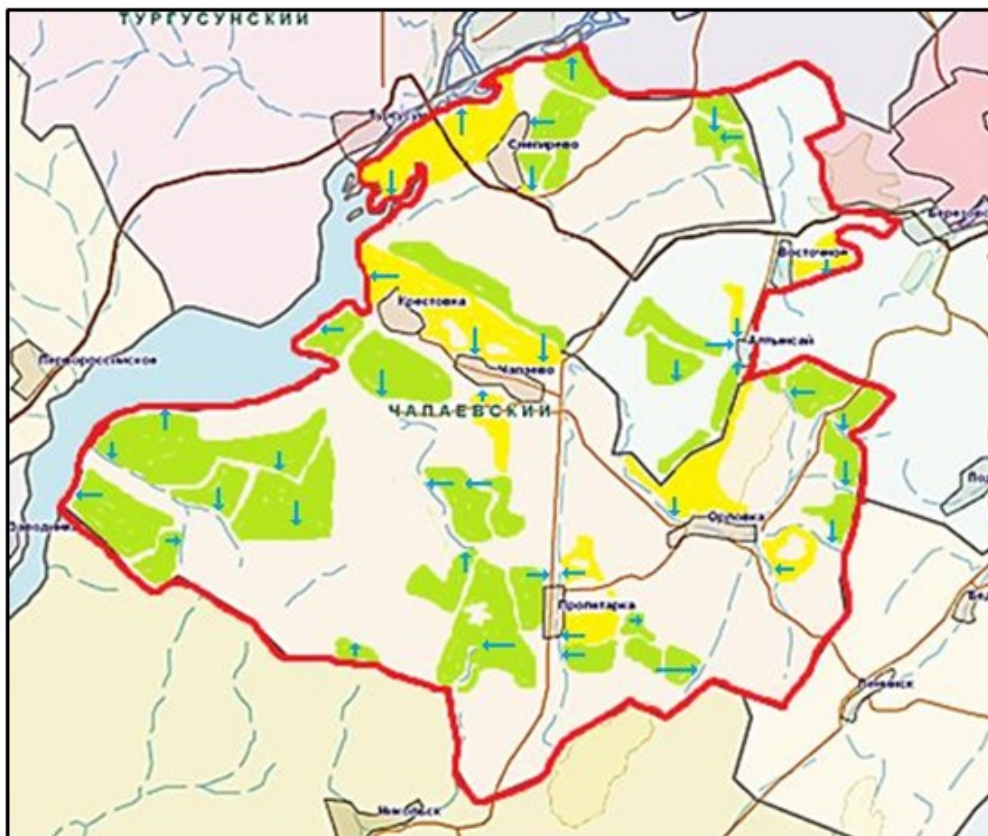
Елді мекендер жерлері санатындағы жайылымдар;




суат


Алтай ауданының
 Чапаево ауылдық округінде
 2024-2025 жылдарға арналған
 жайылымдарды басқару және

Жайылым пайдаланушылардың су тұтыну нормасына сәйкес жасалған су көздеріне (көлдерге, өзендерге, тоғандарға, апандарға, суару немесе суландыру каналдарына, құбырлы немесе шахталы құдықтарға) қол жеткізу схемасы



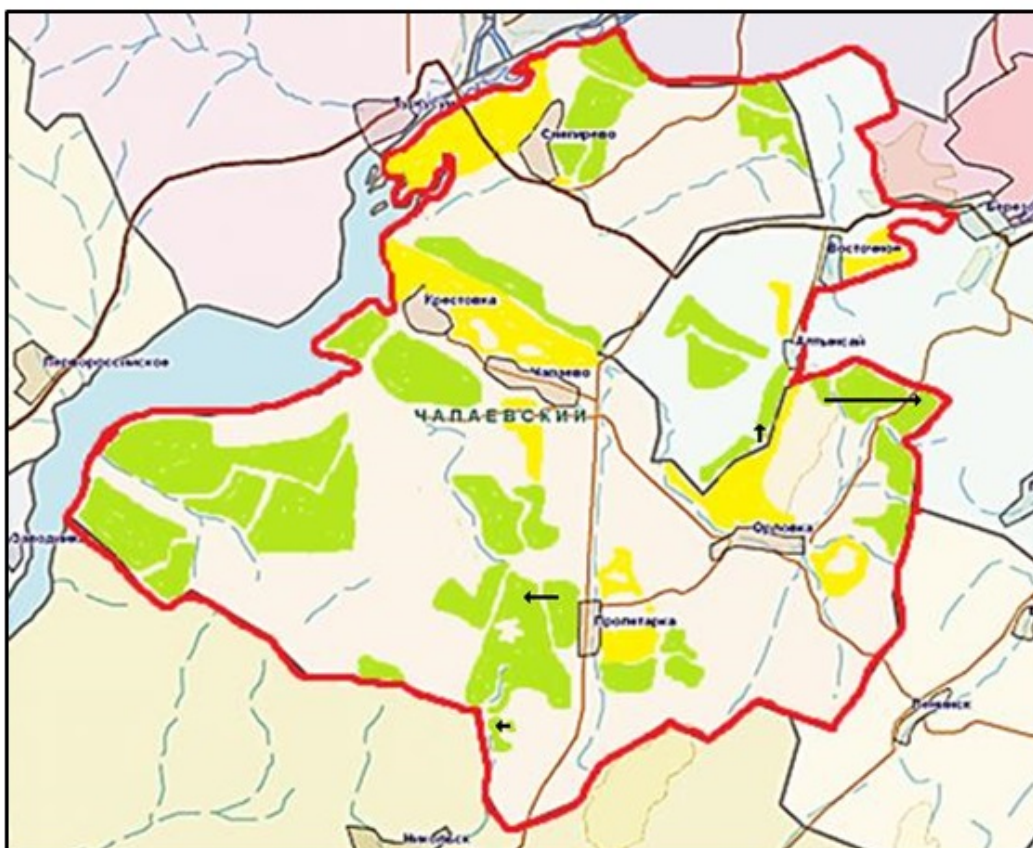
Шартты белгілері

 - ауыл шаруашылығы өндірушілері мен жеке тұлғаларға мал жаю үшін берілген жайылымдар;

 - жайылым пайдаланушылардың су көздеріне қол жетімділігі

Алтай ауданының
Чапаево ауылдық округінде
2024-2025 жылдарға арналған
жайылымдарды басқару және
оларды пайдалану жөніндегі
жоспарына 5- қосымша

Жайылымы жоқ жеке және (немесе) заңды тұлғалардың ауыл шаруашылығы жануарларының мал басын орналастыру үшін жайылымдарды қайта бөлу және оны берілетін жайылымдарға ауыстыру схемасы

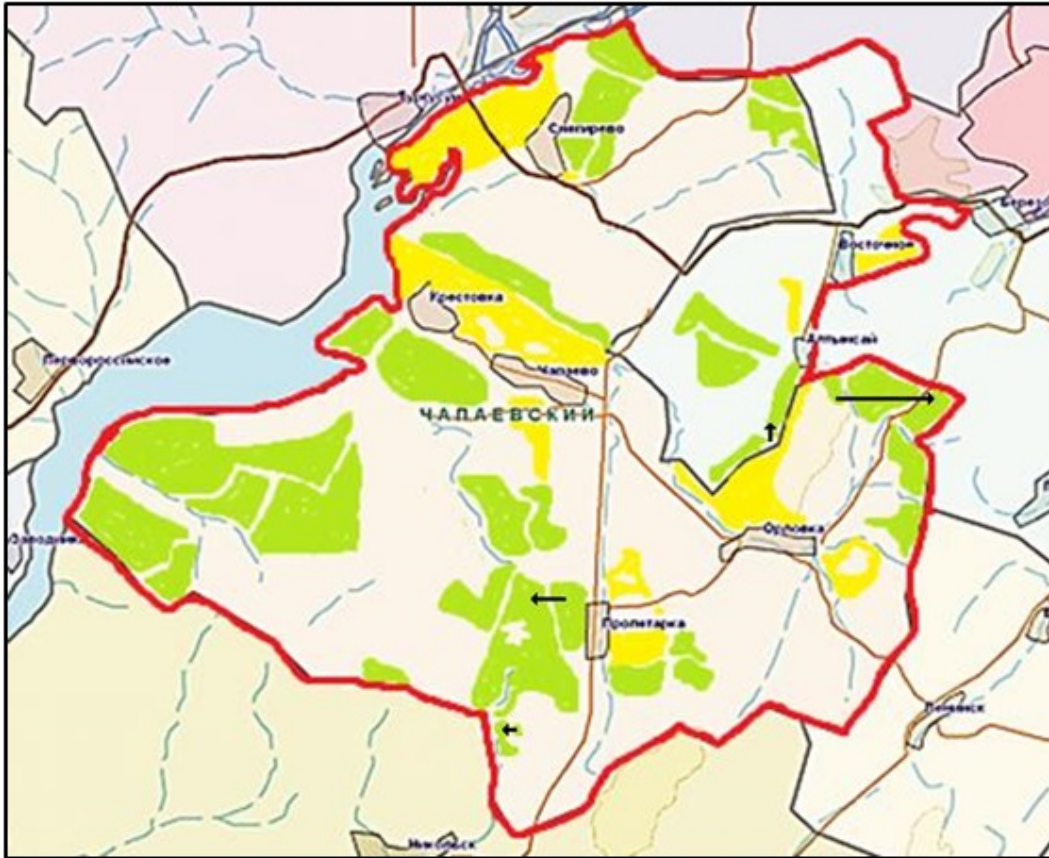


Шартты белгілері:

- Жайылымдармен қамтамасыз етілмеген жеке және (немесе) заңды тұлғалардың шалғайдағы жайылымдарында ауыл шаруашылығы жануарларының мал басын орналастыру схемасы

Алтай ауданының
Чапаево ауылдық округінде
2024-2025 жылдарға арналған
жайылымдарды басқару және
оларды пайдалану жөніндегі
жоспарына 6- қосымша

Кент, ауыл, ауылдық округ маңында орналасқан жайылымдармен қамтамасыз етілмеген жеке және (немесе) заңды тұлғалардың ауыл шаруашылығы жануарларының мал басын шалғайдағы жайылымдарға орналастыру схемасы



Шартты белгілері:

- Жайылымдармен қамтамасыз етілмеген жеке және (немесе) заңды тұлғалардың шалғайдағы жайылымдарында ауыл шаруашылығы жануарларының мал басын орналастыру схемасы

Алтай ауданының
 Чапаево ауылдық округінде
 2024-2025 жылдарға арналған
 жайылымдарды басқару және
 оларды пайдалану жөніндегі
 жоспарына 7- қосымша

Ауыл шаруашылығы жануарларын жаюдың және айдаудың маусымдық маршруттарын белгілейтін жайылымдарды пайдалану жөніндегі күнтізбелік графигі

Ауылдық округ	Шалғайдағы жайылымдарға жануарлардың жайылу мерзімі	Шалғайдағы жайылымдардан жануарларды қайтару мерзімі
Чапаево	сәуір-мамыр	қыркүйек-қазан