



## **Қаратөбе ауданы бойынша 2025-2029 жылдарға арналған жайылымдарды басқару және оларды пайдалану жөніндегі жоспарын бекіту туралы**

Батыс Қазақстан облысы Қаратөбе аудандық мәслихатының 2024 жылғы 26 желтоқсандағы № 23-1 шешімі

Қазақстан Республикасының "Жайылымдар туралы" Заңына және Қазақстан Республикасының "Қазақстан Республикасындағы жергілікті мемлекеттік басқару және өзін-өзі басқару туралы" Заңына сәйкес, Қаратөбе аудандық мәслихаты ШЕШІМ ҚАБЫЛДАДЫ:

1. Осы шешімнің қосымшасына сәйкес Қаратөбе ауданы бойынша 2025-2029 жылдарға арналған жайылымдарды басқару және оларды пайдалану жөніндегі жоспары бекітілсін.

2. Осы шешім алғашқы ресми жарияланған күнінен бастап қолданысқа енгізіледі.

*Мәслихат төрағасы*

*Н.Мендешов*

Қаратөбе аудандық мәслихатының  
2024 жылғы 26 желтоқсандағы  
№ 23-1 шешіміне қосымша

## **Қаратөбе ауданы бойынша 2025-2029 жылдарға арналған жайылымдарды басқару және оларды пайдалану жөніндегі жоспар**

Осы Қаратөбе ауданы бойынша 2025-2029 жылдарға арналған жайылымдарды басқару және оларды пайдалану жөніндегі жоспар (бұдан әрі – Жоспар) Қазақстан Республикасының "Жайылымдар туралы" Заңына, Қазақстан Республикасының "Қазақстан Республикасындағы жергілікті мемлекеттік басқару және өзін-өзі басқару туралы" Заңына, Қазақстан Республикасы Премьер-Министрінің орынбасары – Қазақстан Республикасы Ауыл шаруашылығы министрінің 2017 жылғы 24 сәуірдегі № 173 "Жайылымдарды ұтымды пайдалану қағидаларын бекіту туралы" бұйрығына (Нормативтік құқықтық актілерді мемлекеттік тіркеу тізілімінде №15090 тіркелген), Қазақстан Республикасы Ауыл шаруашылығы министрінің 2015 жылғы 14 сәуірдегі № 3-3/332 "Жайылымдардың жалпы алаңына түсетін жүктеменің шекті рұқсат етілетін нормасын бекіту туралы" (Нормативтік құқықтық актілерді мемлекеттік тіркеу тізілімінде №11064 тіркелген) бұйрығына сәйкес әзірленді.

Жоспар жайылымдарды ұтымды пайдалану, жемшөпке қажеттілікті тұрақты қамтамасыз ету және жайылымдардың тозу процестерін болғызбау мақсатында қабылданады.

Жоспарда мынадай қосымшалар қамтылған:

1) әкімшілік-аумақтық бірлік аумағында жайылымдардың жер санаттары бөлінісінде орналасу схемасы (картасы), онда жайылымдардың шекаралары, алаңдары мен түрлері, оның ішінде шалғайдағы, маусымдық, құрғақ және екпе жайылымдар, жер учаскесіне құқық белгілейтін және сәйкестендіру құжаттарының негізінде олардың меншік иелері немесе жер пайдаланушылар туралы мәліметтер көрсетіледі;

2) жеке ауладағы ауыл шаруашылығы жануарларын жаю бойынша халықтың мұқтаждығына арналған жайылымдар, оның ішінде қоғамдық жайылымдар белгіленген схема (карта), онда жеке ауладағы ауыл шаруашылығы жануарларын жаю бойынша халықтың мұқтаждығына арналған жайылымдардың, оның ішінде қоғамдық жайылымдардың шекаралары мен алаңдары көрсетіледі;

3) ұсынылатын жайылым айналымдарының схемалары көрсетілген схема (карта), онда жайылымдарды геоботаникалық зерттеп-қарау негізінде ұсынылатын жайылым айналымдарының схемалары көрсетіледі;

4) ауыл шаруашылығы жануарларын айдауға арналған сервитуттар, мал айдайтын трассалар және жайылымдық инфрақұрылымның өзге де объектілері, сондай-ақ мал қорымдары (биометриялық шұңқырлар) белгіленетін схема (карта), онда ауыл шаруашылығы жануарларын айдауға арналған сервитуттар, мал айдайтын трассалар, жайылымдық инфрақұрылым объектілері, мал қорымдарының (биометриялық шұңқырлардың) орналасқан жері көрсетіледі;

5) жайылымды пайдаланушыларға жер пайдалануға берілуі мүмкін жайылымдар белгіленген схема (карта).

Ауыл шаруашылығы мұқтаждары үшін меншікке немесе жер пайдалануға босалқы жерлерді беру Қазақстан Республикасы Жер кодексінің (бұдан әрі – Кодекс) 138-бабына, Қазақстан Республикасы Премьер-Министрінің орынбасары – Қазақстан Республикасы Ауыл шаруашылығы министрінің 2018 жылғы 20 желтоқсандағы № 518 бұйрығымен (Нормативтік құқықтық актілерді мемлекеттік тіркеу тізілімінде № 18048 болып тіркелген) бекітілген Шаруа немесе фермер қожалығын, ауыл шаруашылығы өндірісін жүргізу үшін уақытша өтеулі жер пайдалану (жалға алу) құқығын беру жөніндегі конкурсты ұйымдастыру және өткізу қағидаларына сәйкес жүзеге асырылады ;

6) халықтың жеке ауласындағы ауыл шаруашылығы жануарларын жаю жөніндегі мұқтаждықтарын қанағаттандыру мақсатында резервке алынуға жататын жайылымдарды белгілейтін схема (карта), онда жеке ауланың ауыл шаруашылығы жануарларын жаю жөніндегі халықтың мұқтаждықтарын қанағаттандыру мақсатында резервке алынуға жататын жайылымдардың шекаралары мен алаңдары көрсетіледі.

Жерлерді резервте қалдыру Кодекстің 49-2-бабына, Қазақстан Республикасы Ұлттық экономика министрінің 2015 жылғы 28 ақпандағы № 178 бұйрығымен бекітілген Жерлерді резервте қалдыру қағидаларына (Нормативтік құқықтық актілерді мемлекеттік тіркеу тізілімінде № 11337 болып тіркелген) сәйкес жүзеге асырылады;

7) суды тұтыну нормасына сәйкес жасалған су көздеріне (көлдерге, өзендерге, тоғандарға, қазандарға, суару немесе суландыру каналдарына, құбырлы немесе шахта құдықтарына) қол жеткізу схемасы, онда жануарлардың су көздеріне қарай жүріп-тұру маршруттары көрсетіледі.

Ауыл шаруашылығы жануарларының орташа тәуліктік су тұтынуы Қазақстан Республикасы Премьер-Министрінің орынбасары – Қазақстан Республикасы Ауыл шаруашылығы министрінің 2016 жылғы 30 желтоқсандағы № 545 бұйрығымен (Нормативтік құқықтық актілерді мемлекеттік тіркеу тізілімінде № 14827 болып тіркелген) бекітілген Су тұтынудың және су бұрудың үлестік нормаларын әзірлеу жөніндегі әдістемеге 6-қосымшаның 10-кестесіне сәйкес айқындалады;

8) ауыл шаруашылығы жануарларының басын шалғайдағы жайылымдарға орналастыру схемасы, онда ауыл шаруашылығы жануарларының басын орналастыруға арналған шалғайдағы жайылымдардың шекаралары мен алаңдары көрсетіледі;

9) ауылдық округке кіретін ауылдық елді мекендер арасында жайылымдарды жобалық бөлу (қайта бөлу), онда жайылымдармен қамтамасыз етілмеген жеке және заңды тұлғалардың ауыл шаруашылығы жануарларының басы үшін ауылдық округтің ауылдық елді мекендері арасында жайылымдарды бөлу (қайта бөлу) схемасы көрсетіледі;

10) тиісті әкімшілік-аумақтық бірлікте жайылымдарды ұтымды пайдалану үшін қажетті талаптар:

"Жайылымдардың жалпы алаңына түсетін жүктеменің шекті рұқсат етілетін нормасын бекіту туралы" Қазақстан Республикасы Ауыл шаруашылығы министрінің 2015 жылғы 14 сәуірдегі № 3-3/332 бұйрығына (Нормативтік құқықтық актілерді мемлекеттік тіркеу тізілімінде № 11064 болып тіркелген) сәйкес жайылымдардың жалпы алаңына түсетін жүктеменің шекті рұқсат етілетін нормасын сақтау;

жайылым айналымын және суды пайдалану көздерін ескере отырып жайылымдарды пайдалану;

жайылым алаңдарын жекеленген өріс учаскелеріне бөлу;

жайылым учаскелерін жыл маусымдары бойынша кеңістікте және уақытпен (маусым, жыл ішінде) кезектестіру;

жайылым айналымы учаскелерінің бірін жайылымсыз және ауыл шаруашылығы жануарларынсыз жыл сайын қалдыру.

Әкімшілік-аумақтық бөлініс бойынша Қаратөбе ауданында 8 ауылдық округтер, 22 ауылдық елді - мекендер орналасқан.

Қаратөбе ауданының жалпы көлемі 997 492 га, оның ішінде жайылымдық жерлер 826 634 га.

Санаттар бойынша жерлер бөлінісі:

ауыл шаруашылығы мақсатындағы жерлер – 393 170 га; елді мекен жерлері – 189 871 га;

өнеркәсіп, көлік, байланыс, ғарыш қызметі, қорғаныс, ұлттық қауіпсіздік мұқтажына арналған жерлер және ауыл шаруашылығына арналмаған өзге де жерлер – 957 га;

су қорының жерлері – 69 га;

қордағы жерлер – 409 586 га.

Ауданның климаттық зонасы күрт континенталды, қысы салыстырмалы салқын, жазы ыстық және құрғақ. Ауаның жылдық орташа температурасы қаңтар айында – -14; -35°С, шілде айында – +24; +38°С. Жауынның орташа түсімі – 30 мм, ал жылдық – 214 мм.

Ауданның өсімдік жамылғысы әртүрлі, шамамен қоса алғанда 118 түрлері. Олардың ішінде ең көп тараған түрі бидайлы және күрделі гүлділер шөптері.

Топырағы қызылқоңыр, оңтүстікте сортаң топырақты жерлер кездеседі. Топырақтың құнарлы қабатының қалыңдығы 40-50 см.

Ауданда 8 мал дәрігерлік пункттері және 22 мал көмінділері бар.

Қазіргі уақытта Қаратөбе ауданында мүйізді ірі қара 47399 бас, ұсақ мал 91525 бас, 17702 бас жылқы саналады. Ауданның ауылдық округтерінде жеке аулаларда мал басының өсуіне байланысты аудан бойынша 25029,3 га жайылымдық алқаптардың жетіспеушілігі байқалады, соның ішінде Қаракөл ауылдық округінде – 2288,0 га, Қоскөл ауылдық округінде – 1371,7 га. Сулыкөл ауылдық округінде – 21369,6 га.

Бұл мәселелерді шешу үшін мемлекеттік қордан жайылымдық алқаптарды ұтымды бөлу және елді мекен, ауыл шаруашылық мақсатындағы және Қаратөбе ауданының қордағы жерлерінен бөлу есебінен ұлғайту жұмыстары жүргізілуде.

Ауданының босалқы жер қорында 409 586 га жер болса, аудан әкімінің 2021 жылдың 2 қарашадағы №121 қаулысымен жеке ауладағы ауыл шаруашылық жануарларын жаю үшін халықтың жайылымдық алқаптарға деген мұқтаждықтарын қамтамасыз ету барысында босалқы жер қорынан жалпы көлемі 126 221 га жер 49 жылға резервке қойылды. Ауданның шаруа қожалықтары бойынша (аналық басқа) есептегенде жер телімдері жеткілікті, сонымен қатар, ауданының босалқы жер қорында 268044 га жайылымдық жер телімі бар.

Қаратөбе ауданы бойынша  
2025-2029 жылдарға арналған  
жайылымдарды басқару және  
оларды пайдалану жөніндегі  
Жоспарға 1– қосымша

## Қаратөбе ауданының әкімшілік-аумақтық бөлінісі

№ р/с	Әкімшілік-аумақтық бірліктің атауы
1	Аққозы ауылдық округі
2	Егіндікөл ауылдық округі
3	Жусандой ауылдық округі

4	Қаракөл ауылдық округі
5	Қаратөбе ауылдық округі
6	Қоскөл ауылдық округі
7	Саралжын ауылдық округі
8	Сулыкөл ауылдық округі

Қаратөбе ауданы бойынша  
2025-2029 жылдарға арналған  
жайылымдарды басқару және  
оларды пайдалану жөніндегі  
Жоспарға 2-қосымша

### Қаратөбе ауданы әкімшілік-аумақтық бірліктердегі жайылымдық алқаптары

№ р/с	Әкімшілік-аумақтық бірліктер	елді мекендердің алаңы	оның ішінде жайылымдар, га
1	Аққозы ауылдық округі	28362	27676
2	Егіндікөл ауылдық округі	18901	18239
3	Жусандой ауылдық округі	17949	17212
4	Қаракөл ауылдық округі	10597	10179
5	Қаратөбе ауылдық округі	46025	44649
6	Қоскөл ауылдық округі	11466	10921
7	Саралжын ауылдық округі	29137	28641
8	Сулыкөл ауылдық округі	27434	26686
Барлығы		189871	184203

Қаратөбе ауданы бойынша  
2025-2029 жылдарға арналған  
жайылымдарды басқару және  
оларды пайдалану жөніндегі  
Жоспарға 3-қосымша

### 2024 жылғы 01 қаңтардағы Қаратөбе ауданы әкімшілік-аумақтық бірліктер бөлімінде ауыл шаруашылығы жануарларының мал саны туралы мәліметтері

№ р/с	Ауылдық округтердің атаулары	Барлық мал басы	оның ішінде			
			ірі қара малы	ұсақ қара малы	Жылқы	Түйе
1	Аққозы ауылдық округі	22269	5252	14830	217	12
2	Егіндікөл ауылдық округі	11361	5789	4773	799	0
3	Жусандой ауылдық округі	17641	4475	11646	1520	0

4	Қаракөл ауылдық округі	12186	4765	6159	1255	7
5	Қаратөбе ауылдық округі	28263	9077	15500	3686	0
6	Қоскөл ауылдық округі	18157	4922	12198	1037	0
7	Саралжын ауылдық округі	14572	3644	8725	2203	0
8	Сулыкөл ауылдық округі	32197	9475	17694	5028	0
	Барлығы	156645	47399	91525	17702	19

Қаратөбе ауданы бойынша  
2025-2029 жылдарға арналған  
жайылымдарды басқару және  
оларды пайдалану жөніндегі  
Жоспарға 4-қосымша

**Құрылған табын, отар, табын саны туралы мәліметтер контексте ауыл шаруашылығы жануарларының түрлері бойынша Қаратөбе ауданының әкімшілік-аумақтық бірліктері**

№ р/с	Ауылдық округтердің, е л д і мекендердің атаулары	гурт, отар, табын саны			
		ірі қара мал	ұсақ қара мал	жылқылар	Түйе
1	Ақкозы ауылдық округі	25	17	26	1
2	Егіндікөл ауылдық округі	18	11	11	0
3	Жусандой ауылдық округі	22	19	19	0
4	Қаракөл ауылдық округі	17	14	12	1
5	Қаратөбе ауылдық округі	29	22	25	0
6	Қоскөл ауылдық округі	26	14	18	0
7	Саралжын ауылдық округі	31	16	15	0
8	Сулыкөл ауылдық округі	44	24	28	0
	Барлығы	212	134	154	2

Қаратөбе ауданы бойынша  
2025-2029 жылдарға арналған

жайылымдарды басқару және  
оларды пайдалану жөніндегі  
Жоспарға 5 - қосымша

## Ветеринариялық-санитариялық объектілер туралы мәлімет

Реттік саны	Ауылдық округ	Мал дәрігерлік пункттері	Мал тоғыту орындары	Мал көмінділері
1	Қаратөбе	1	0	4
2	Аққозы	1	0	4
3	Егіндікөл	1	0	1
4	Жусандой	1	0	2
5	Қаракөл	1	0	3
6	Қоскөл	1	0	2
7	Саралжын	1	0	2
8	Сулыкөл	1	0	4
Барлығы		8	0	22

Қаратөбе ауданы бойынша  
2025-2029 жылдарға арналған  
жайылымдарды басқару және  
оларды пайдалану жөніндегі  
Жоспарға 6 - қосымша

## Ауыл шаруашылығы жануарларын жаюдың және айдаудың маусымдық маршруттарын белгілейтін жайылымдарды пайдалану жөніндегі күнтізбелік графигі

№	Ауылдық округ атауы	Шалғай жайылымға малдардың айдап шығарылу мерзімі	Ш а л ғ а й жайылымнан малдардың қайтарылу мерзімі	Ескерту
1	Қаратөбе	Сәуірдің бірінші жартысы	Қарашаның бірінші онкүндігі	
2	Аққозы	Сәуірдің бірінші жартысы	Қарашаның бірінші онкүндігі	
3	Егіндікөл	Сәуірдің бірінші жартысы	Қарашаның бірінші онкүндігі	
4	Жусандой	Сәуірдің бірінші жартысы	Қарашаның бірінші онкүндігі	
5	Қаракөл	Сәуірдің бірінші жартысы	Қарашаның бірінші онкүндігі	
6	Қоскөл	Сәуірдің бірінші жартысы	Қарашаның бірінші онкүндігі	
7	Саралжын	Сәуірдің бірінші жартысы	Қарашаның бірінші онкүндігі	
8	Сулыкөл	Сәуірдің бірінші жартысы	Қарашаның бірінші онкүндігі	

Сонымен қатар жайылымның кезеңінің ұзақтығы топырақтық-климаттық аймақ зонасына байланысты, ауыл шаруашылығы жануарлар түріне, сондай-ақ жайылым өнімділігіне байланысты біркелкі құрғақ - селеулі - бетегелі – жусанды далада 180-200 күнді құрайды.

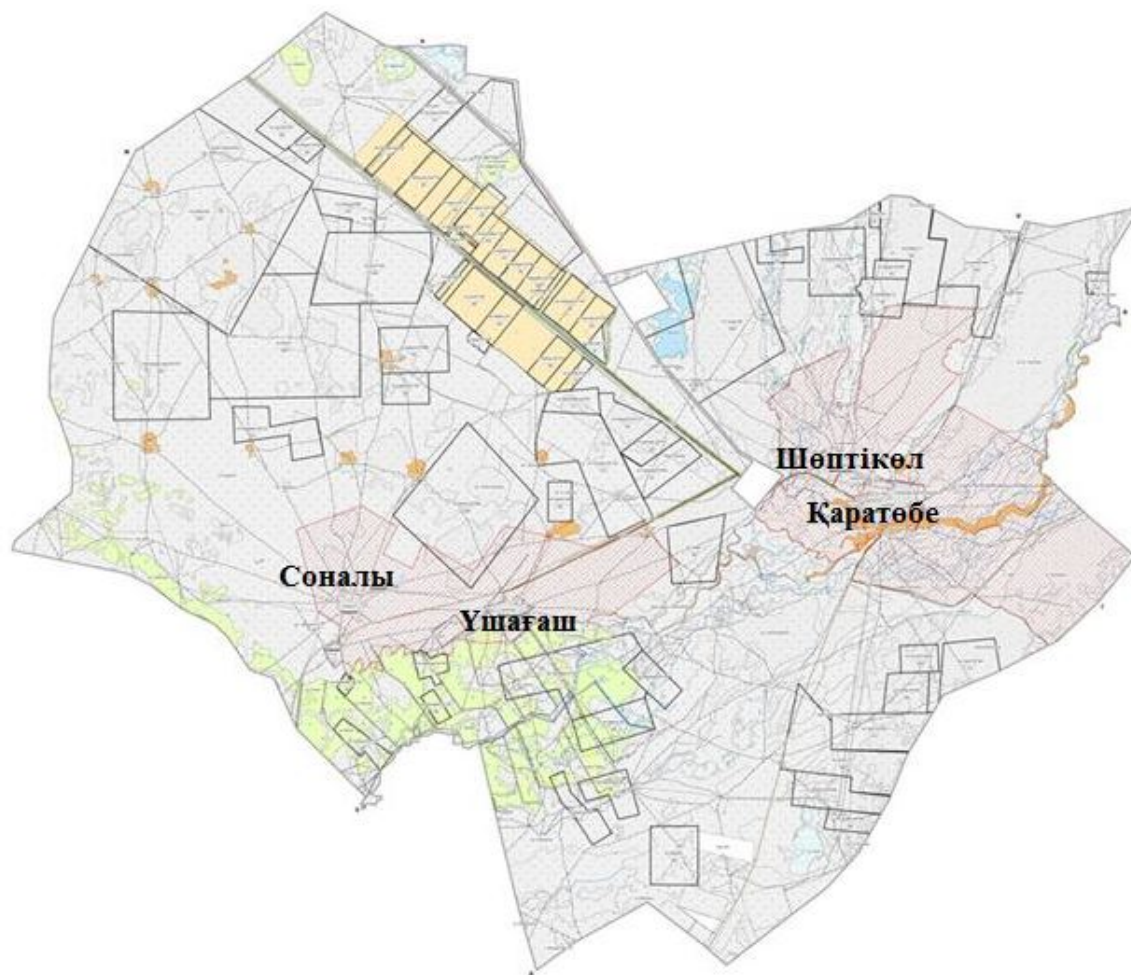
Бұл жағдайда жайылымның ұзақтығы мүйізді ірі қара, ұсақ мүйізді малдар, жылқы және түйелер үшін максималды қар жамылғысың қалыңдығымен тереңдігіне және басқада факторларға байланысты.

Қаратөбе ауданы бойынша  
2025-2029 жылдарға арналған  
жайылымдарды басқару және  
оларды пайдалану жөніндегі  
Жоспарға 7 - қосымша




**Құқық белгілейтін құжаттар негізінде жер санаттары, жер учаскелерінің меншік иелері және жер пайдаланушылар бөлінісінде әкімшілік-аумақтық бірлік аумағында жайылымдардың орналасу схемасы (картасы)**

**Қаратөбе ауылдық округі**





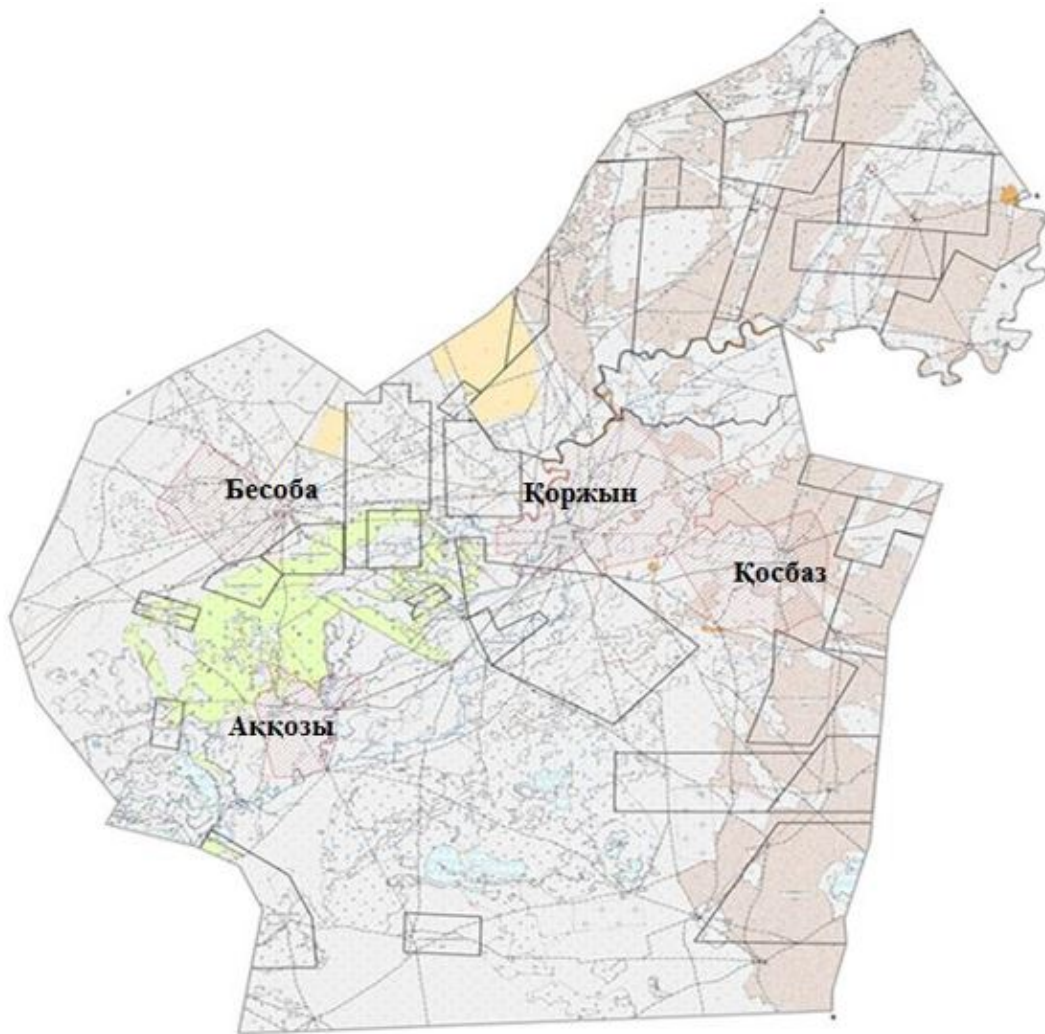
Шартты белгілер:

-  Ауылдық округ шекарасы
-  Жер пайдаланушылардың жер телімдері
-  Елді мекендердің жер санаттары жайылымдары




Қаратөбе ауданы бойынша  
2025-2029 жылдарға арналған  
жайылымдарды басқару және  
оларды пайдалану жөніндегі  
Жоспарға 8 - қосымша

**Құқық белгілейтін құжаттар негізінде жер санаттары, жер учаскелерінің меншік иелері және жер пайдаланушылар бөлінісінде әкімшілік-аумақтық бірлік аумағында жайылымдардың орналасу схемасы (қартасы)**

**Аққозы ауылдық округі**



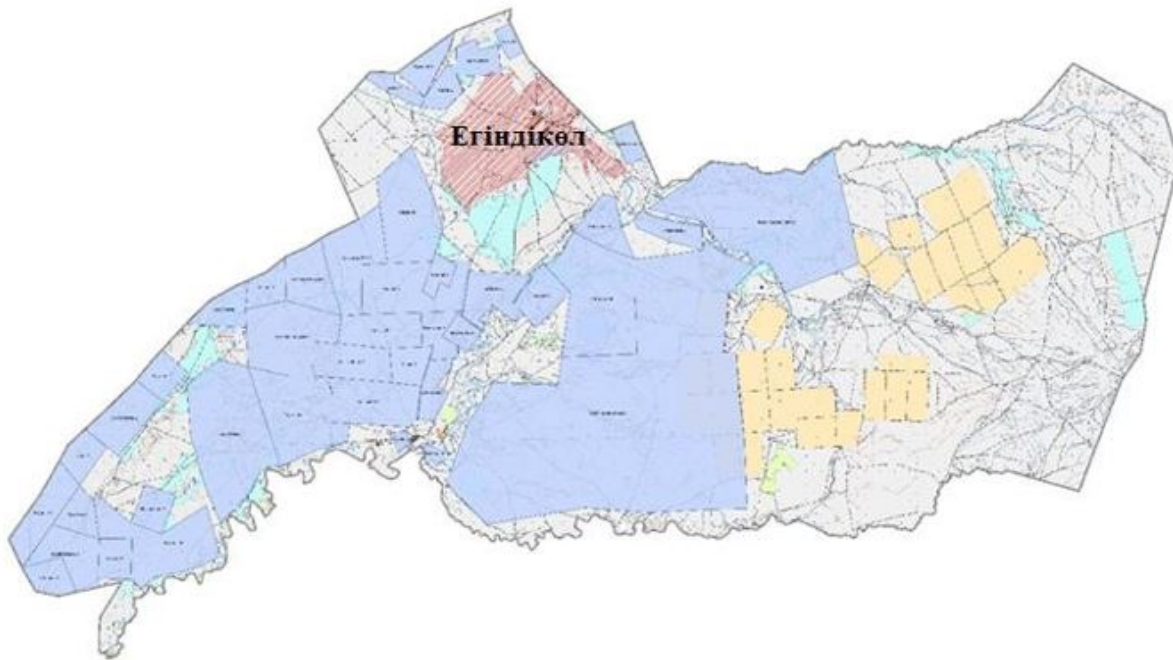
Шартты белгілер:

-  Ауылдық округ шекарасы
-  Жер пайдаланушылардың жер телімдері
-  Елді мекендердің жер санаттары жайылымдары


Қаратөбе ауданы бойынша  
2025-2029 жылдарға арналған  
жайылымдарды басқару және  
оларды пайдалану жөніндегі  
Жоспарға 9 - қосымша

**Құқық белгілейтін құжаттар негізінде жер санаттары, жер учаскелерінің меншік иелері және жер пайдаланушылар бөлінісінде әкімшілік-аумақтық бірлік аумағында жайылымдардың орналасу схемасы (картасы)**

**Егіндікөл ауылдық округі**



Шартты белгілер:



Ауылдық округ шекарасы

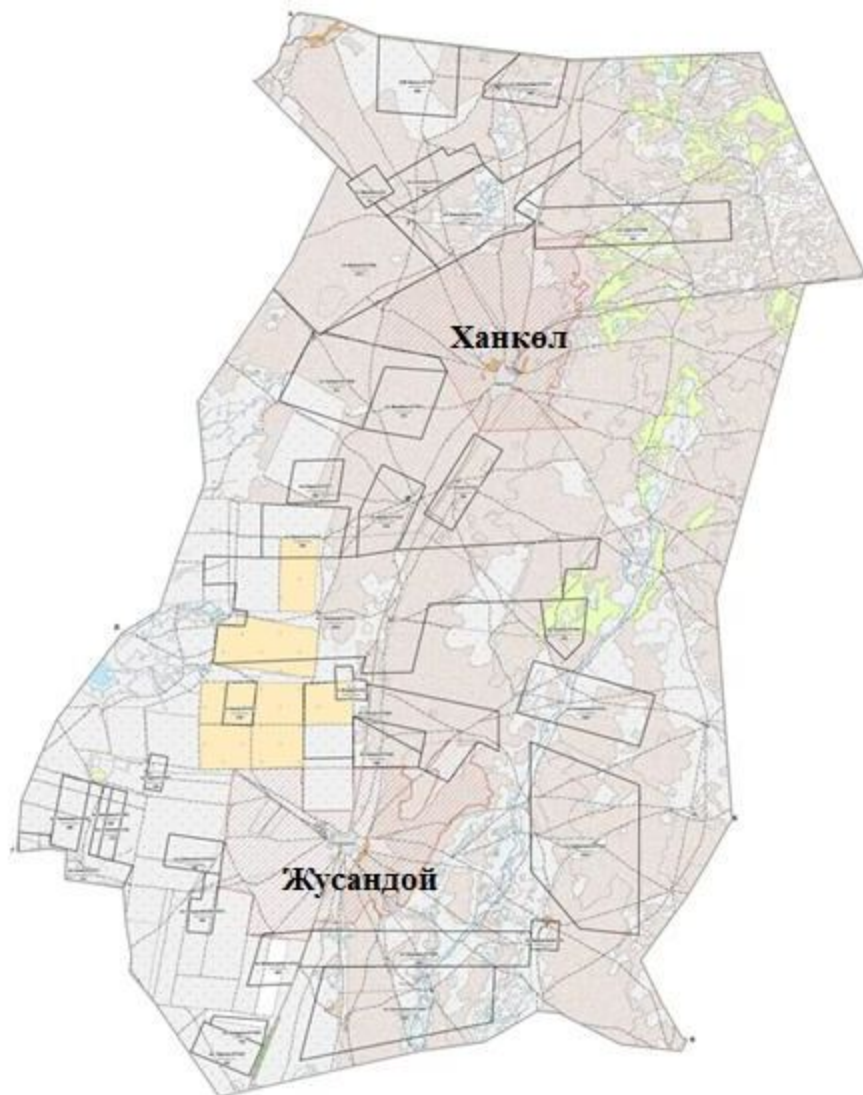
Жер пайдаланушылардың жер телімдері

Елді мекендердің жер санаттары жайылымдары

Қаратөбе ауданы бойынша  
2025-2029 жылдарға арналған  
жайылымдарды басқару және  
оларды пайдалану жөніндегі  
Жоспарға 10 - қосымша

**Құқық белгілейтін құжаттар негізінде жер санаттары, жер учаскелерінің меншік иелері және жер пайдаланушылар бөлінісінде әкімшілік-аумақтық бірлік аумағында жайылымдардың орналасу схемасы (картасы)**

**Жусандой ауылдық округі**



Шартты белгілер:



Ауылдық округ шекарасы



Жер пайдаланушылардың жер телімдері

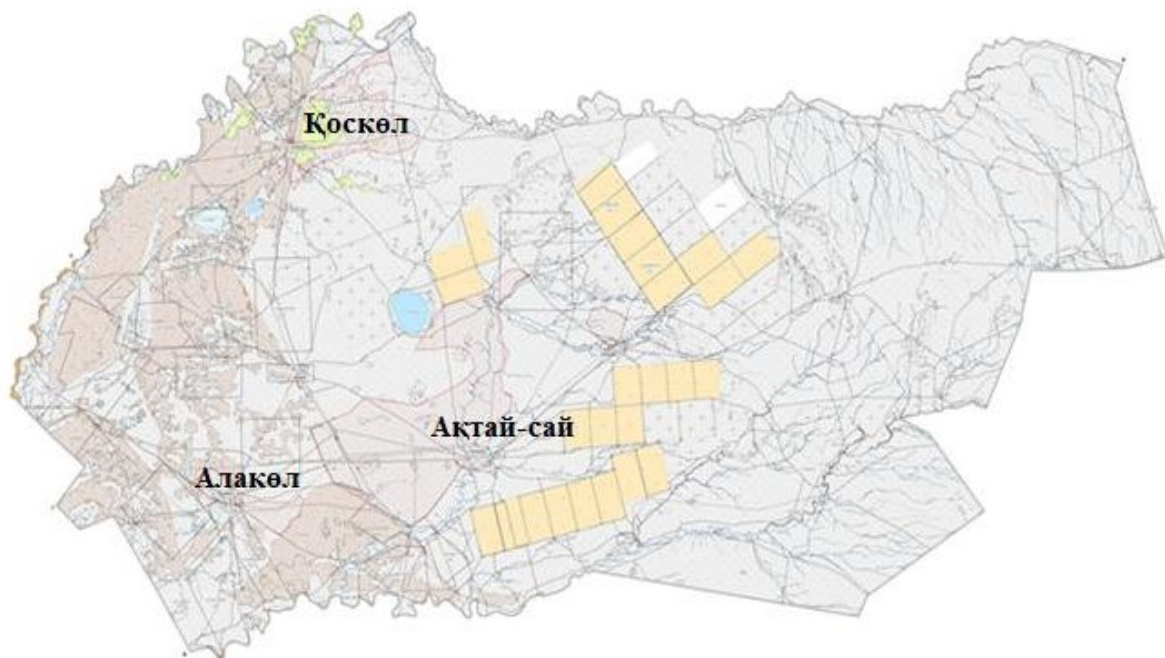


Елді мекендердің жер санаттары жайылымдары

Қаратөбе ауданы бойынша  
2025-2029 жылдарға арналған  
жайылымдарды басқару және  
оларды пайдалану жөніндегі  
Жоспарға 11 - қосымша

**Құқық белгілейтін құжаттар негізінде жер санаттары, жер учаскелерінің меншік иелері және жер пайдаланушылар бөлінісінде әкімшілік-аумақтық бірлік аумағында жайылымдардың орналасу схемасы (картасы)**

**Қаракөл ауылдық округі**



Шартты белгілер:



Ауылдық округ шекарасы



Жер пайдаланушылардың жер телімдері

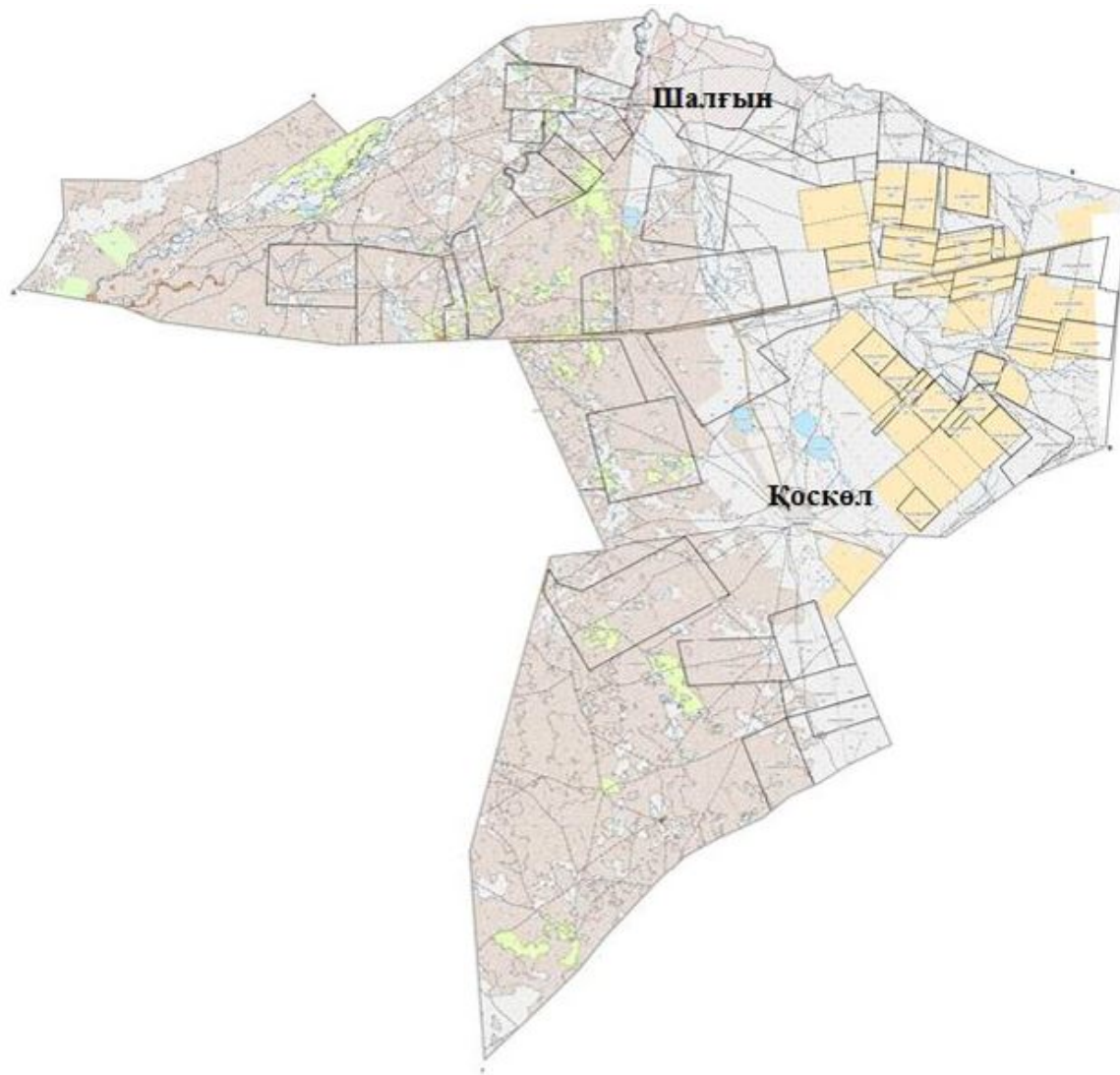


Елді мекендердің жер санаттары жайылымдары

Қаратөбе ауданы бойынша  
2025-2029 жылдарға арналған  
жайылымдарды басқару және  
оларды пайдалану жөніндегі  
Жоспарға 12 - қосымша

**Құқық белгілейтін құжаттар негізінде жер санаттары, жер учаскелерінің меншік иелері және жер пайдаланушылар бөлінісінде әкімшілік-аумақтық бірлік аумағында жайылымдардың орналасу схемасы (картасы)**

**Қоскөл ауылдық округі**



Шартты белгілер:



Ауылдық округ шекарасы



Жер пайдаланушылардың жер телімдері

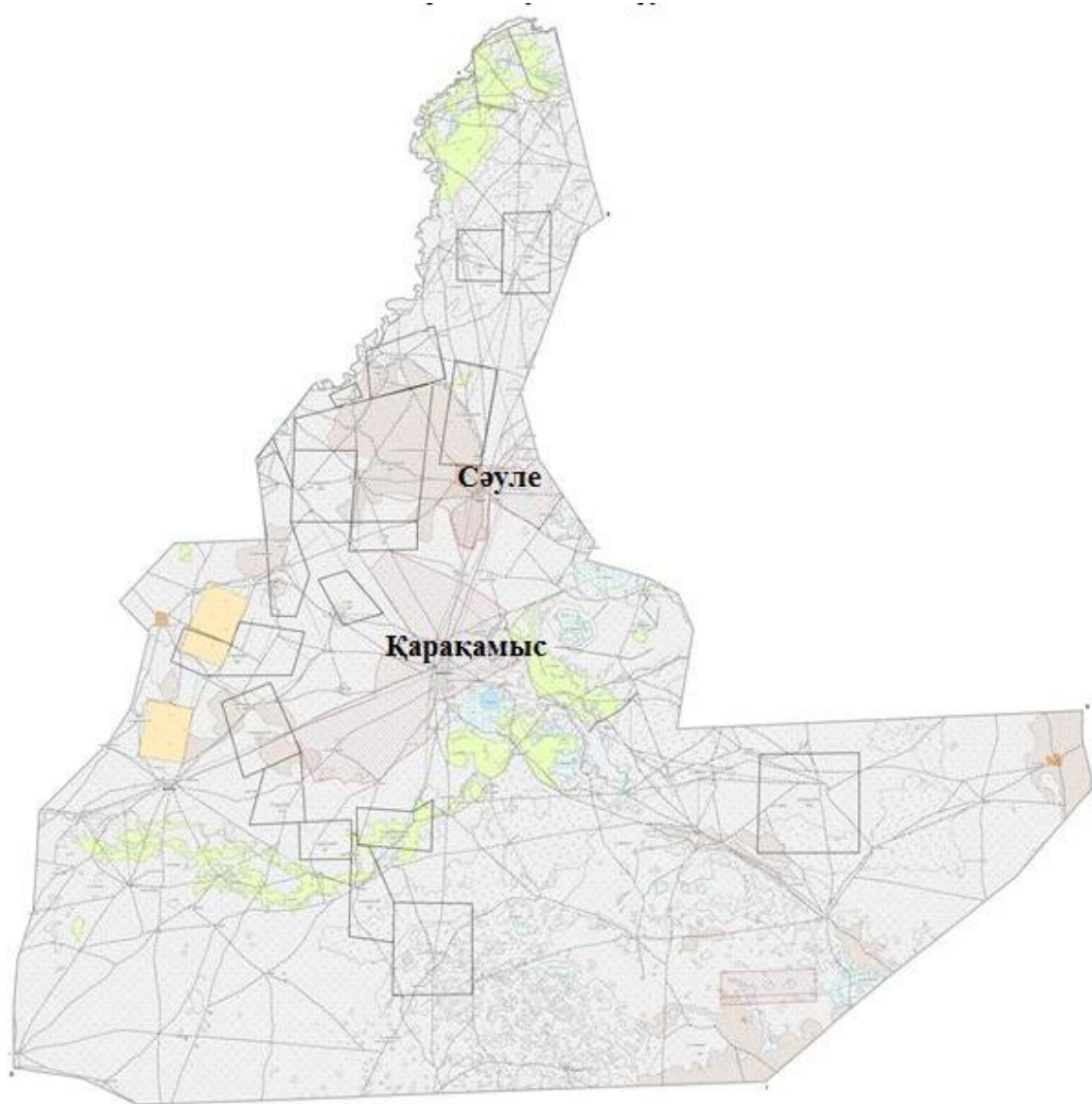


Елді мекендердің жер санаттары жайылымдары




Қаратөбе ауданы бойынша  
2025-2029 жылдарға арналған  
жайылымдарды басқару және  
оларды пайдалану жөніндегі  
Жоспарға 13 - қосымша

**Құқық белгілейтін құжаттар негізінде жер санаттары, жер учаскелерінің меншік иелері және жер пайдаланушылар бөлінісінде әкімшілік-аумақтық бірлік аумағында жайылымдардың орналасу схемасы (қартасы)**

**Саралжын ауылдық округі**



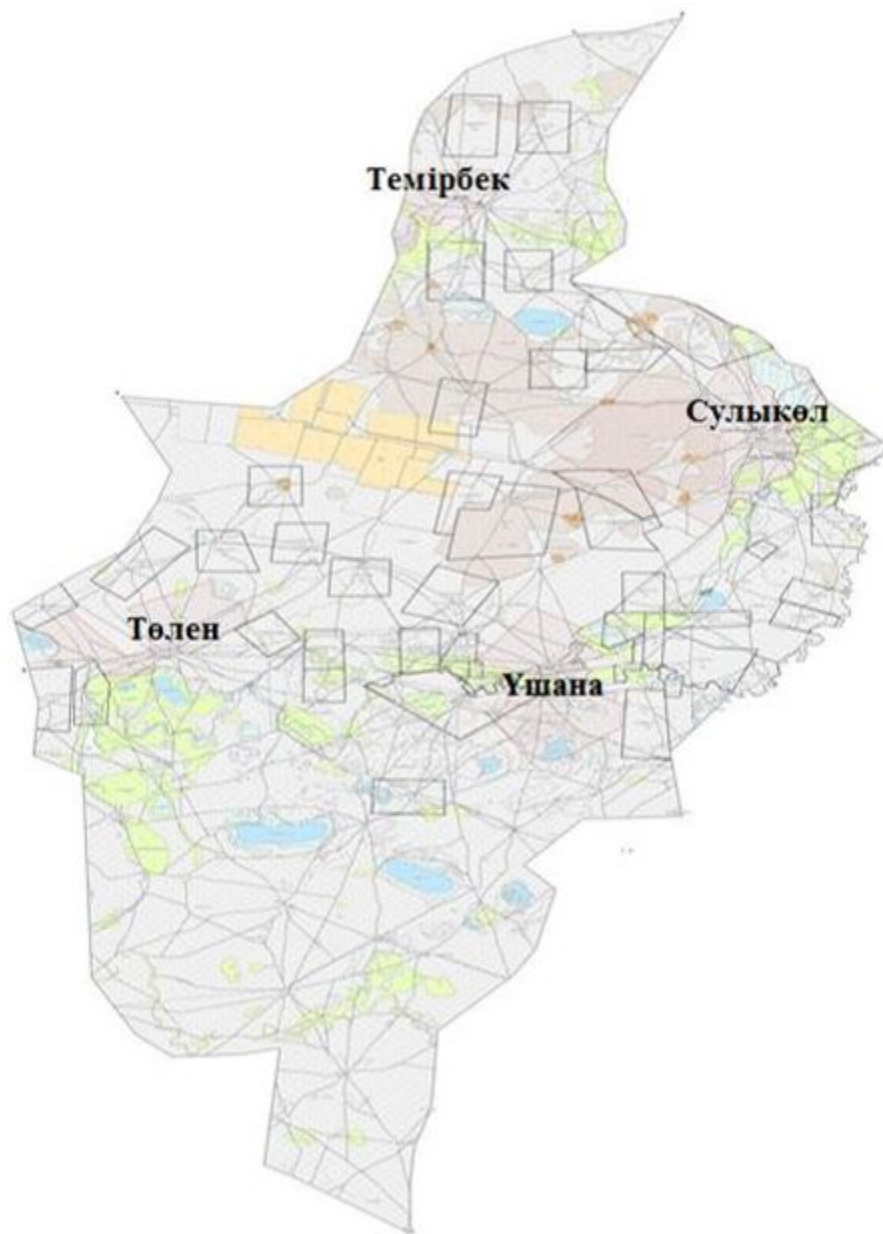
Шартты белгілер:

-  Ауылдық округ шекарасы
-  Жер пайдаланушылардың жер телімдері
-  Елді мекендердің жер санаттары жайылымдары

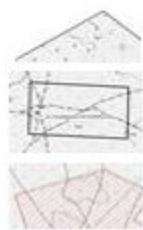
Қаратөбе ауданы бойынша  
2025-2029 жылдарға арналған  
жайылымдарды басқару және  
оларды пайдалану жөніндегі  
Жоспарға 14 - қосымша

**Құқық белгілейтін құжаттар негізінде жер санаттары, жер учаскелерінің меншік иелері және жер пайдаланушылар бөлінісінде әкімшілік-аумақтық бірлік аумағында жайылымдардың орналасу схемасы (қартасы)**

## Сулыкөл ауылдық округі



Шартты белгілер:



Ауылдық округ шекарасы

Жер пайдаланушылардың жер телімдері

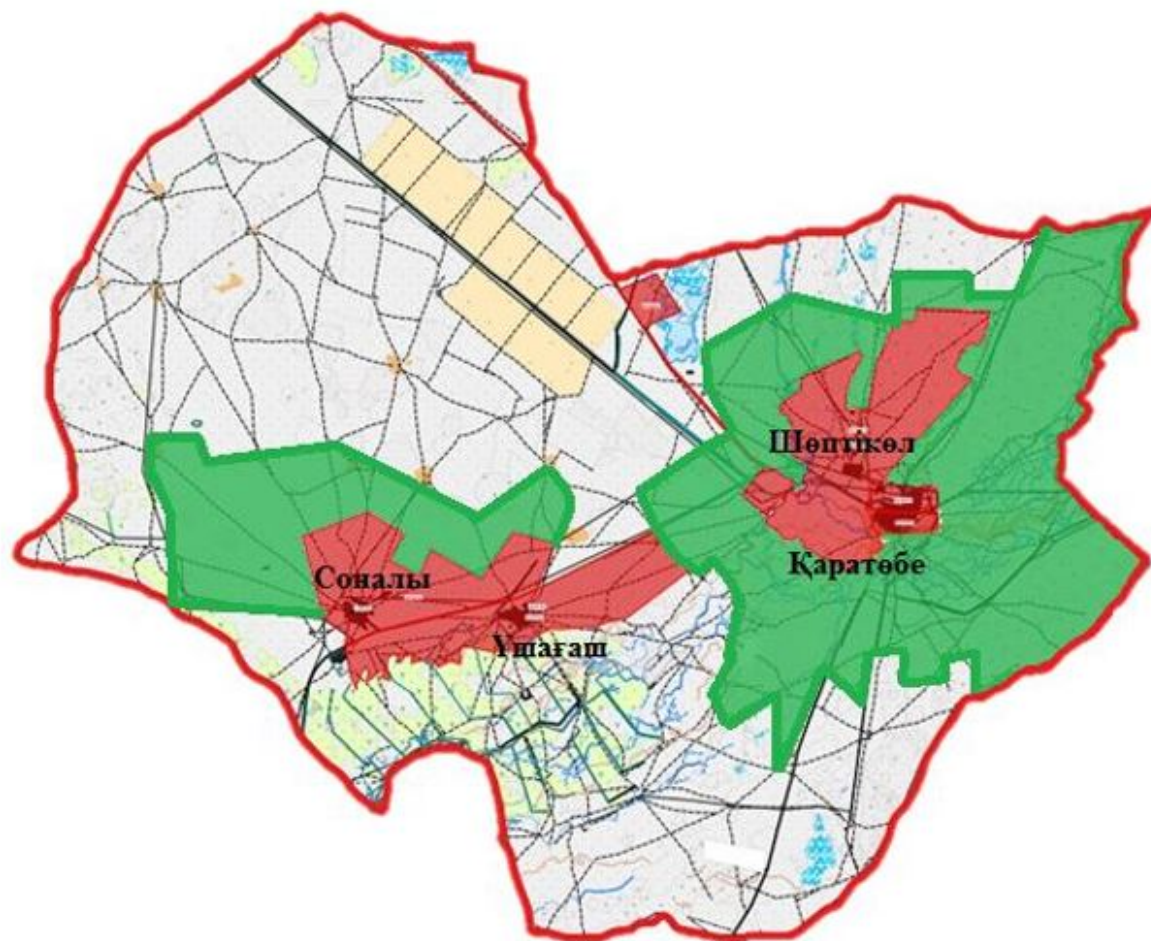
Елді мекендердің жер санаттары жайылымдары

Қаратөбе ауданы бойынша  
2025-2029 жылдарға арналған  
жайылымдарды басқару және  
оларды пайдалану жөніндегі  
Жоспарға 15 - қосымша



Жеке ауладағы ауыл шаруашылығы жануарларын жаю бойынша халықтың мұқтаждығына арналған жайылымдар, оның ішінде қоғамдық жайылымдар белгіленген картасы

Қаратөбе ауылдық округі



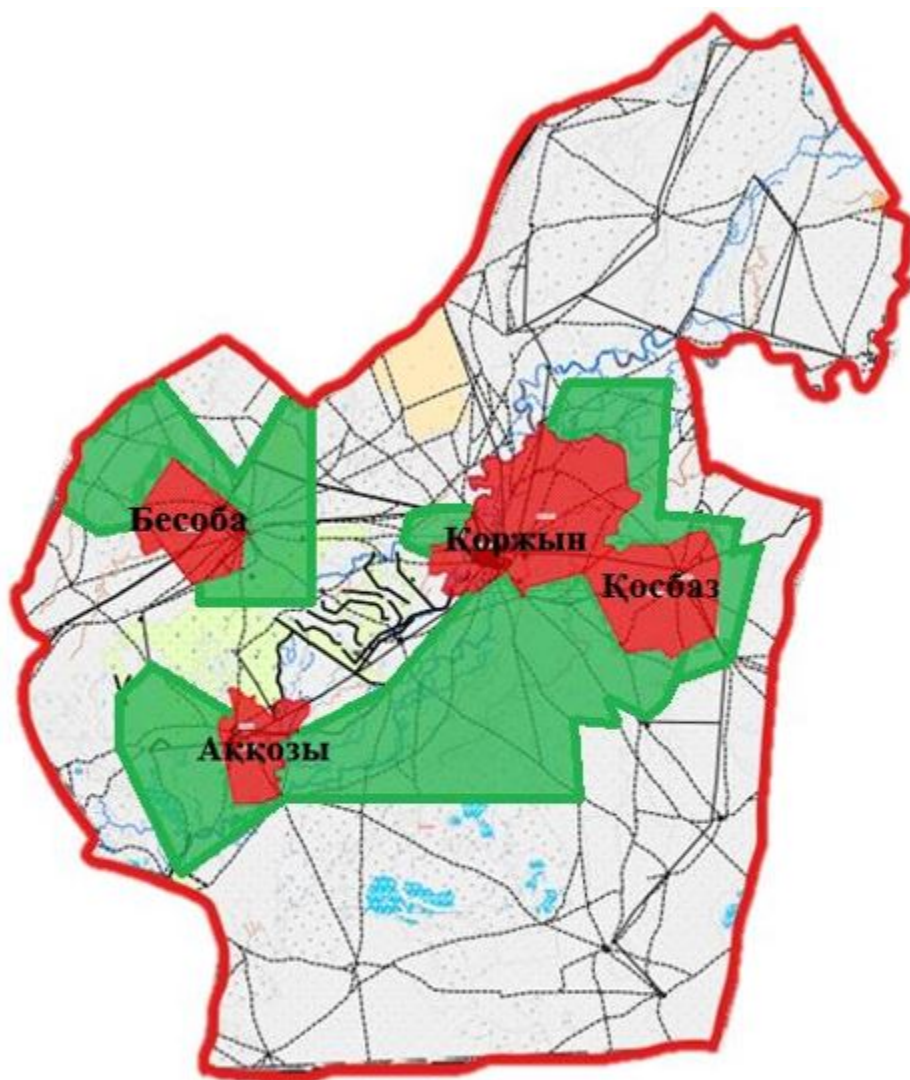
Шартты белгілер:

- Ауылдық округ шекарасы
- қоғамдық жайылымдар шекарасы
- Резервке қойылған жайылымдардың шекарасы


Қаратөбе ауданы бойынша  
2025-2029 жылдарға арналған  
жайылымдарды басқару және  
оларды пайдалану жөніндегі  
Жоспарға 16 - қосымша

Жеке ауладағы ауыл шаруашылығы жануарларын жаю бойынша халықтың мұқтаждығына арналған жайылымдар, оның ішінде қоғамдық жайылымдар белгіленген картасы

Аққозы ауылдық округі



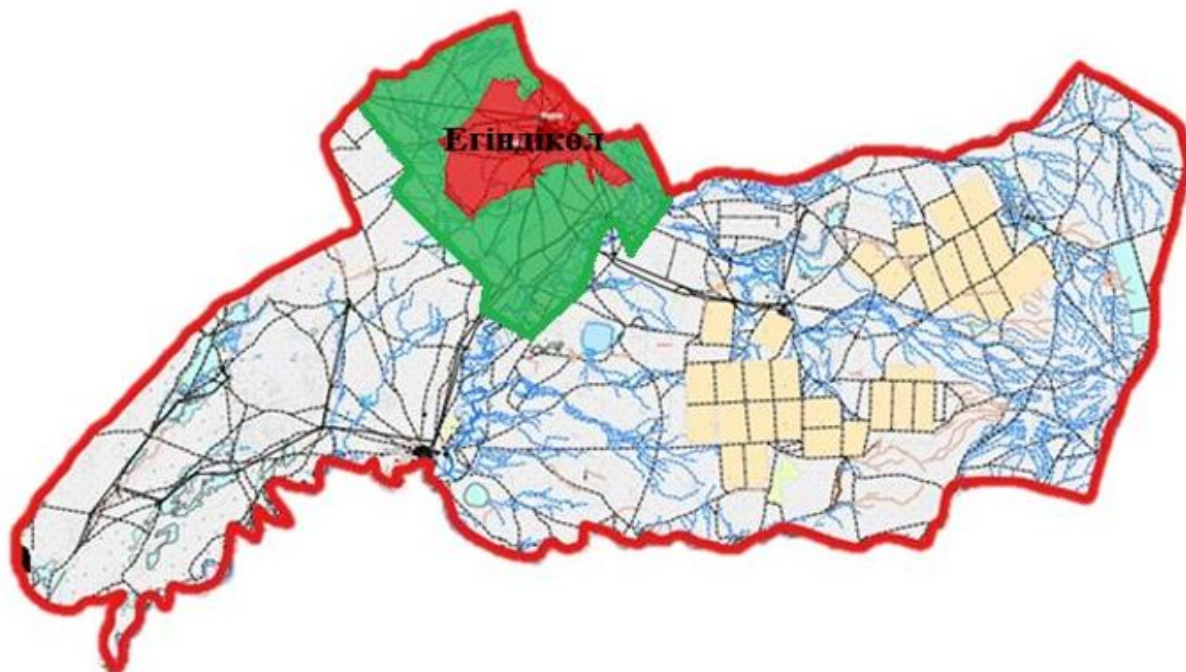
Шартты белгілер:

-  Ауылдық округ шекарасы
-  Қоғамдақ жайылымдардың шекарасы
-  Резервке қойылған жайылымдардың шекарасы




Қаратөбе ауданы бойынша  
2025-2029 жылдарға арналған  
жайылымдарды басқару және  
оларды пайдалану жөніндегі  
Жоспарға 17 - қосымша

**Жеке ауладағы ауыл шаруашылығы жануарларын жаю бойынша халықтың мұқтаждығына арналған жайылымдар, оның ішінде қоғамдық жайылымдар белгіленген картасы**

**Егіндікөл ауылдық округі**



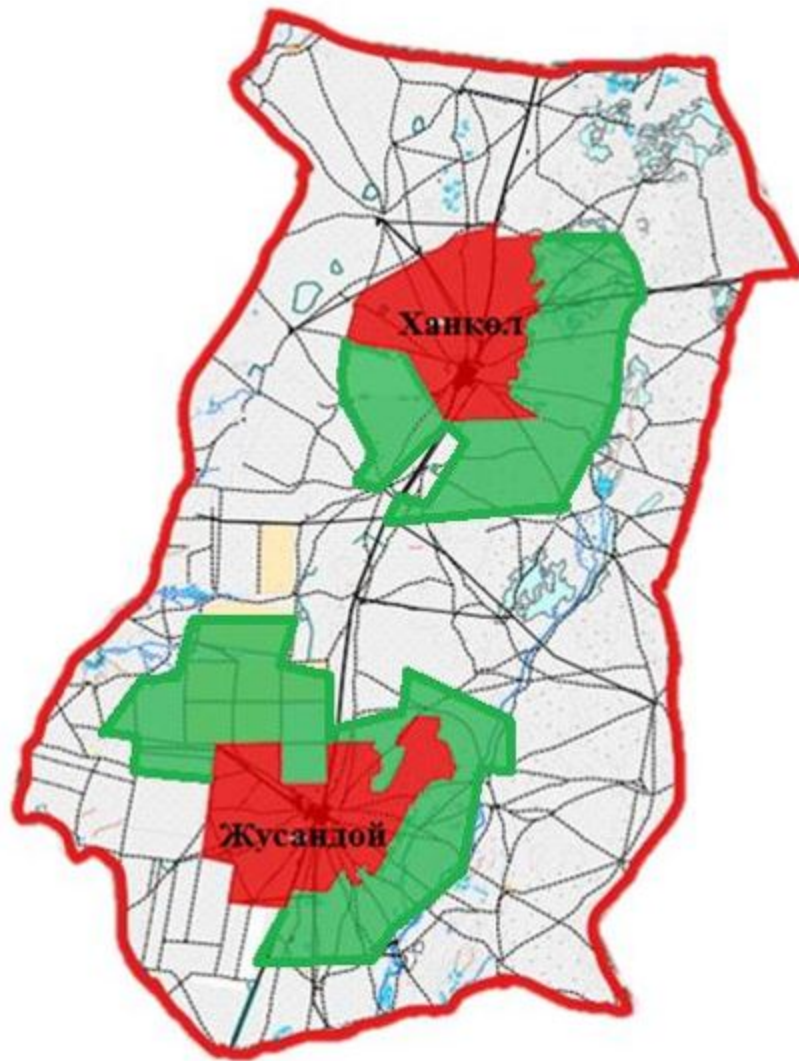
Шартты белгілер:

-  Ауылдық округ шекарасы
-  Қоғамдық жайылымдардың шекарасы
-  Резервке қойылған жайылымдардың шекарасы




Қаратөбе ауданы бойынша  
2025-2029 жылдарға арналған  
жайылымдарды басқару және  
оларды пайдалану жөніндегі  
Жоспарға 18 - қосымша

**Жеке ауладағы ауыл шаруашылығы жануарларын жаю бойынша халықтың мұқтажына арналған жайылымдар, оның ішінде қоғамдық жайылымдар белгіленген картасы**

**Жусандой ауылдық округі**



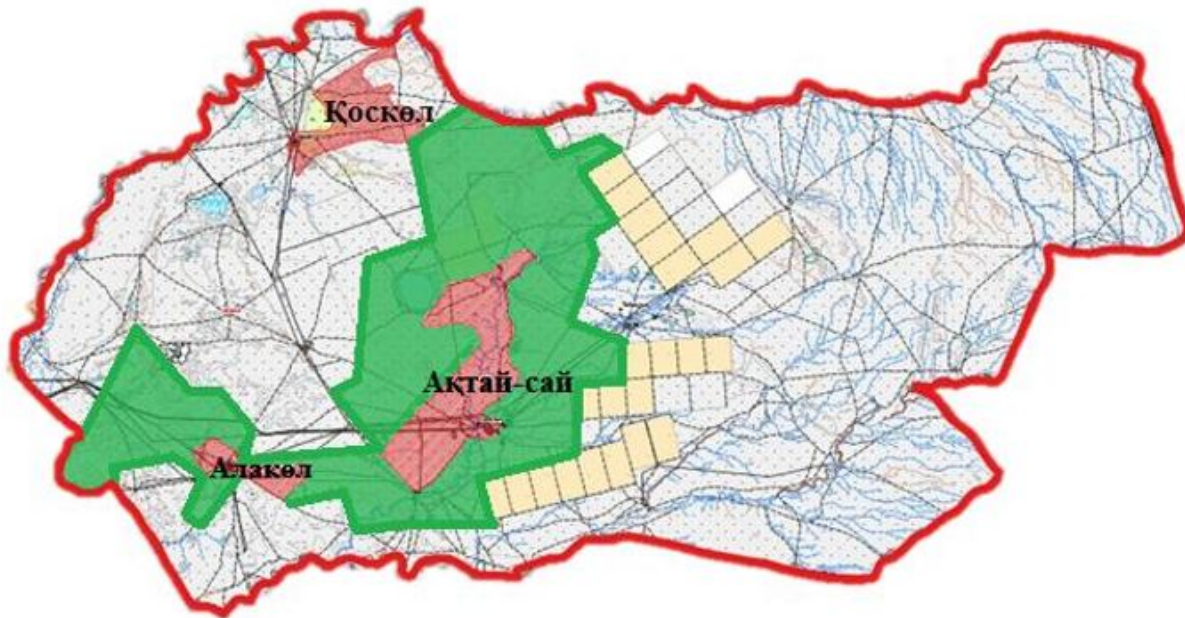
Шартты белгілер:

-  Ауылдық округ шекарасы
-  Қоғамдық жайылымдардың шекарасы
-  Резервке қойылған жайылымдардың шекарасы

Қаратөбе ауданы бойынша  
2025-2029 жылдарға арналған  
жайылымдарды басқару және  
оларды пайдалану жөніндегі  
Жоспарға 19 - қосымша

**Жеке ауладағы ауыл шаруашылығы жануарларын жаю бойынша халықтың мұқтажына арналған жайылымдар, оның ішінде қоғамдық жайылымдар белгіленген картасы**

**Қаракөл ауылдық округі**



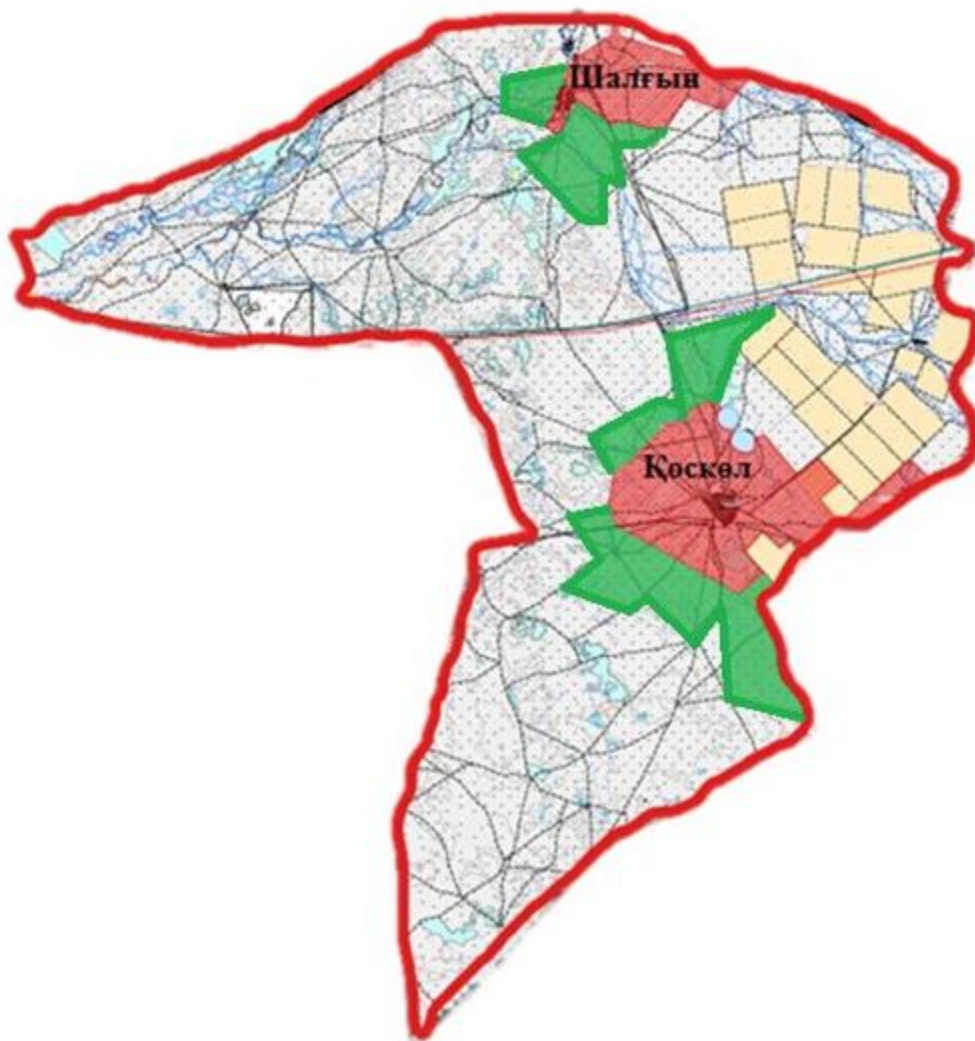
Шартты белгілер:

- Ауылдық округ шекарасы
- Қоғамдық жайылымдардың шекарасы
- Резервке қойылған жайылымдардың шекарасы

Қаратөбе ауданы бойынша  
2025-2029 жылдарға арналған  
жайылымдарды басқару және  
оларды пайдалану жөніндегі  
Жоспарға 20 - қосымша

**Жеке ауладағы ауыл шаруашылығы жануарларын жаю бойынша халықтың мұқтажына арналған жайылымдар, оның ішінде қоғамдық жайылымдар белгіленген картасы**

**Қоскөл ауылдық округі**



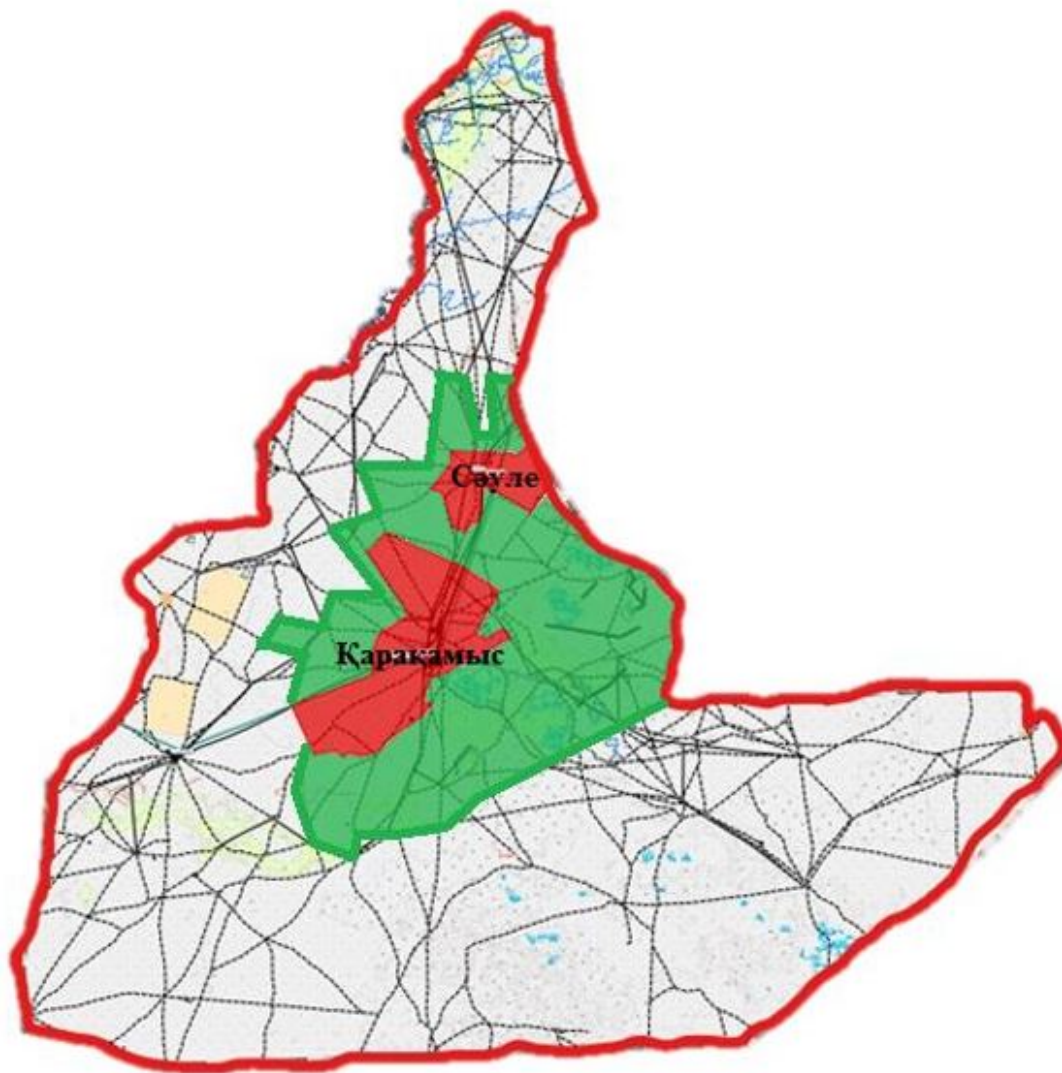
Шартты белгілер:

- Ауылдық округ шекарасы
- Қоғамдық жайылымдардың шекарасы
- Резервке қойылған жайылымдардың шекарасы




Қаратөбе ауданы бойынша  
2025-2029 жылдарға арналған  
жайылымдарды басқару және  
оларды пайдалану жөніндегі  
Жоспарға 21 - қосымша

**Жеке ауладағы ауыл шаруашылығы жануарларын жаю бойынша халықтың мұқтажына арналған жайылымдар, оның ішінде қоғамдық жайылымдар белгіленген картасы**

**Саралжын ауылдық округі**



Шартты белгілер:

-  Ауылдық округ шекарасы
-  Қоғамдық жайылымдардың шекарасы
-  Резервке қойылған жайылымдардың шекарасы

Қаратөбе ауданы бойынша  
2025-2029 жылдарға арналған  
жайылымдарды басқару және  
оларды пайдалану жөніндегі  
Жоспарға 22 - қосымша

**Жеке ауладағы ауыл шаруашылығы жануарларын жаю бойынша халықтың мұқтажына арналған жайылымдар, оның ішінде қоғамдық жайылымдар белгіленген картасы**

**Сулыкөл ауылдық округі**



Шартты белгілер:

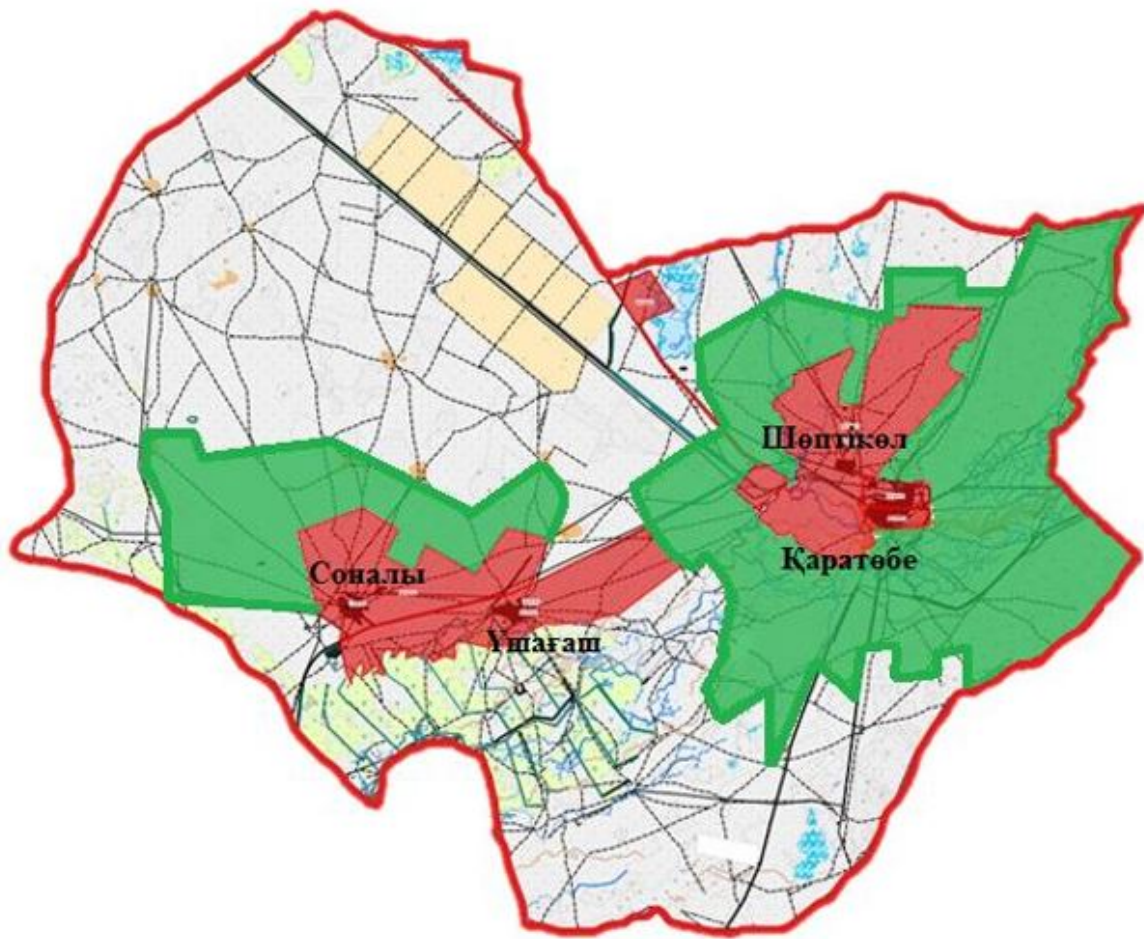
- Ауылдық округ шекарасы
- Қоғамдық жайылымдардың шекарасы
- Резервке қойылған жайылымдардың шекарасы

Қаратөбе ауданы бойынша  
2025-2029 жылдарға арналған  
жайылымдарды басқару және  
оларды пайдалану жөніндегі  
Жоспарға 23 - қосымша

**Жайылымдарды геоботаникалық зерттеп-қарау негізінде ұсынылатын жайылым  
айналымдарының схемасы**

**Қаратөбе ауылдық округі**





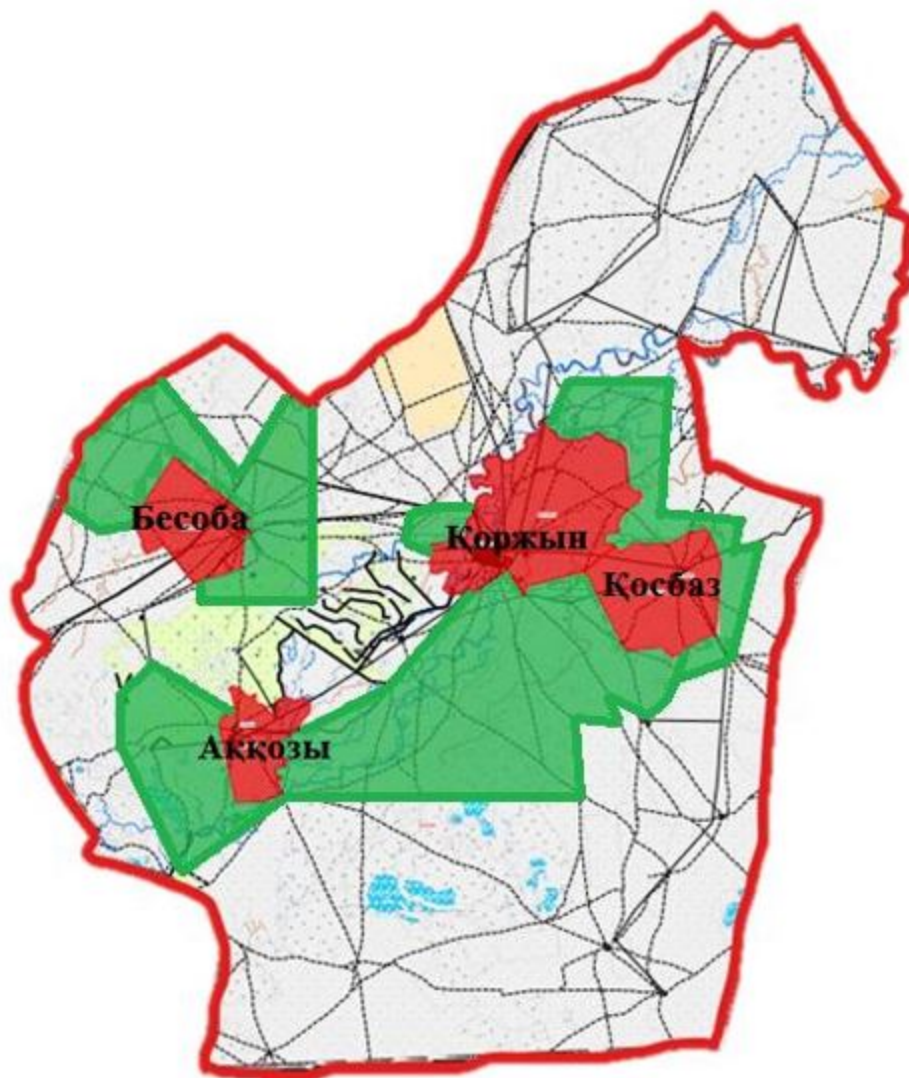
Шартты белгілер:

- Ауылдық округ шекарасы
- геоботаникалық зерттеп-қарау негізінде ұсынылатын жайылым
- қоғамдық жайылымдар шекарасы
- Резервке қойылған жайылымдардың шекарасы

Қаратөбе ауданы бойынша  
2025-2029 жылдарға арналған  
жайылымдарды басқару және  
оларды пайдалану жөніндегі  
Жоспарға 24 - қосымша

**Жайылымдарды геоботаникалық зерттеп-қарау негізінде ұсынылатын жайылым  
айналымдарының схемасы**

**Аққозы ауылдық округі**



Шартты белгілер:



Ауылдық округ шекарасы

геоботаникалық зерттеп-қарау негізінде ұсынылатын жайылым

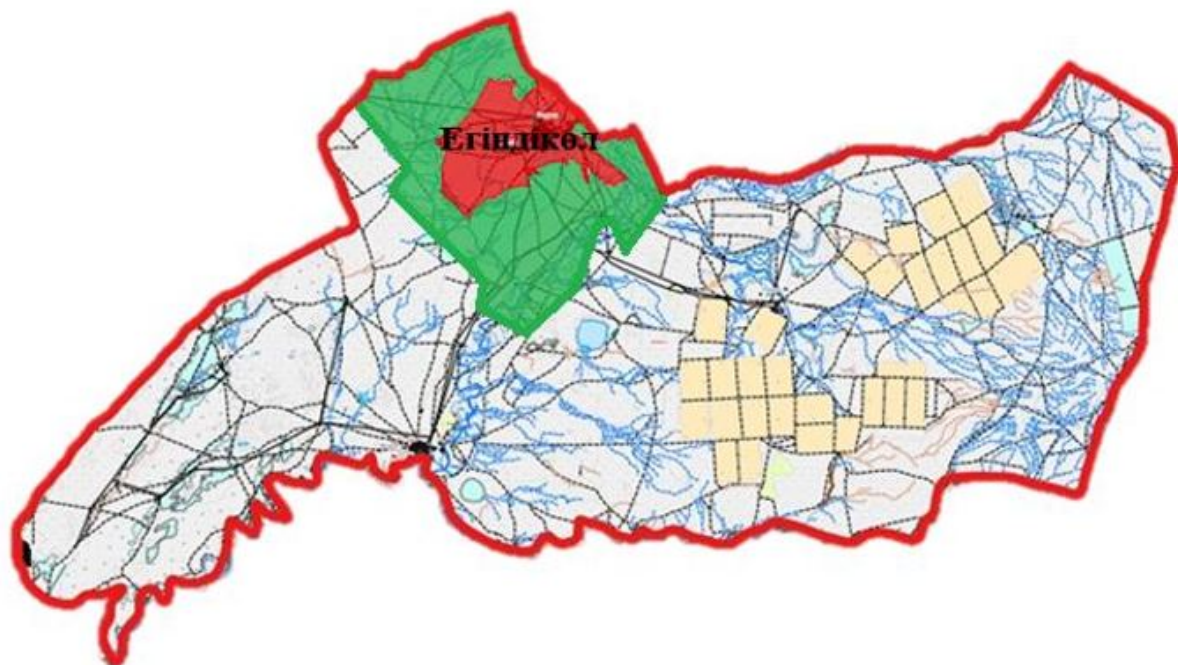
Қоғамдақ жайылымдардың шекарасы

Резервке қойылған жайылымдардың шекарасы

Қаратөбе ауданы бойынша  
2025-2029 жылдарға арналған  
жайылымдарды басқару және  
оларды пайдалану жөніндегі  
Жоспарға 25 - қосымша

**Жайылымдарды геоботаникалық зерттеп-қарау негізінде ұсынылатын жайылым  
айналымдарының схемасы**

**Егіндікөл ауылдық округі**



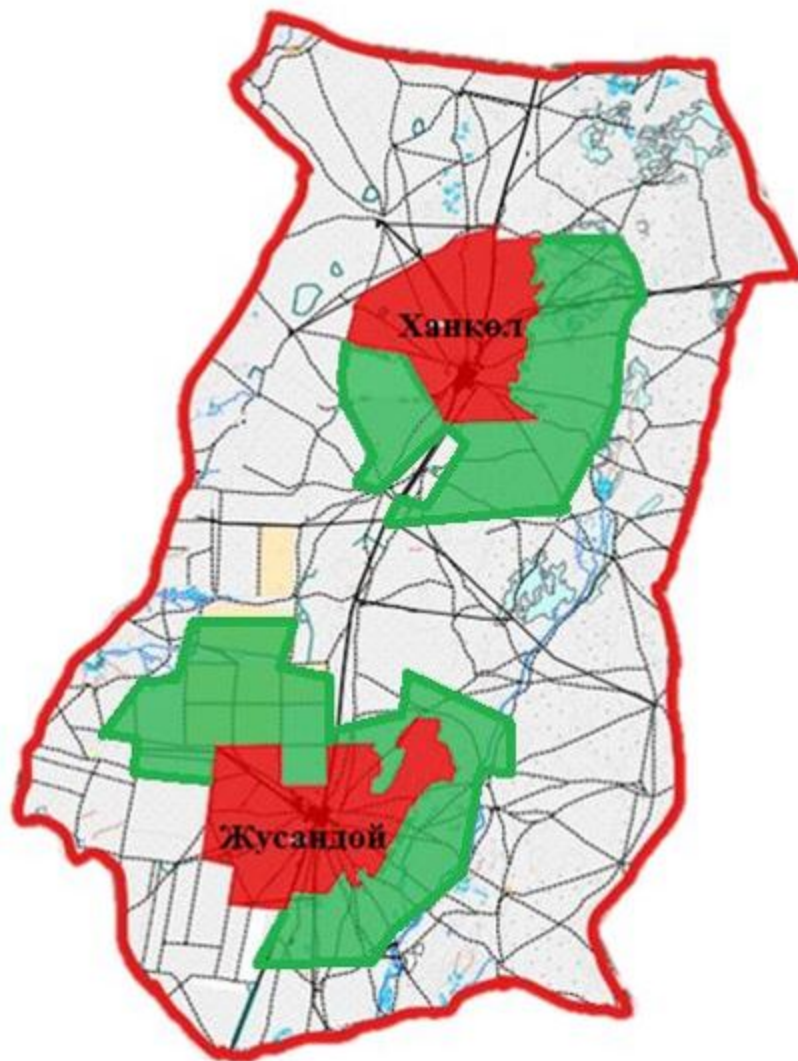
Шартты белгілер:

- Ауылдық округ шекарасы
- геоботаникалық зерттеп-қарау негізінде ұсынылатын жайылым
- Қоғамдық жайылымдардың шекарасы
- Резервке қойылған жайылымдардың шекарасы

Қаратөбе ауданы бойынша  
2025-2029 жылдарға арналған  
жайылымдарды басқару және  
оларды пайдалану жөніндегі  
Жоспарға 26- қосымша

## **Жайылымдарды геоботаникалық зерттеп-қарау негізінде ұсынылатын жайылым айналымдарының схемасы**

**Жусандой ауылдық округі**



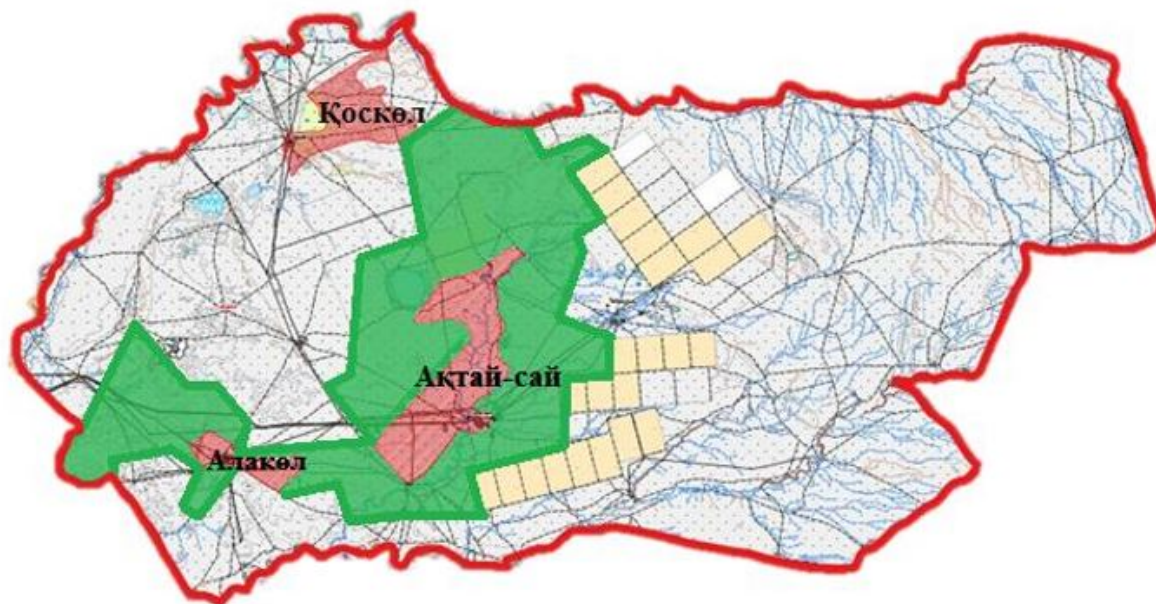
Шартты белгілер:

- Ауылдық округ шекарасы
- геоботаникалық зерттеп-қарау негізінде ұсынылатын жайылым
- Қоғамдық жайылымдардың шекарасы
- Резервке қойылған жайылымдардың шекарасы

Қаратөбе ауданы бойынша  
2025-2029 жылдарға арналған  
жайылымдарды басқару және  
оларды пайдалану жөніндегі  
Жоспарға 27 - қосымша

**Жайылымдарды геоботаникалық зерттеп-қарау негізінде ұсынылатын жайылым  
айналымдарының схемасы**

**Қаракөл ауылдық округі**



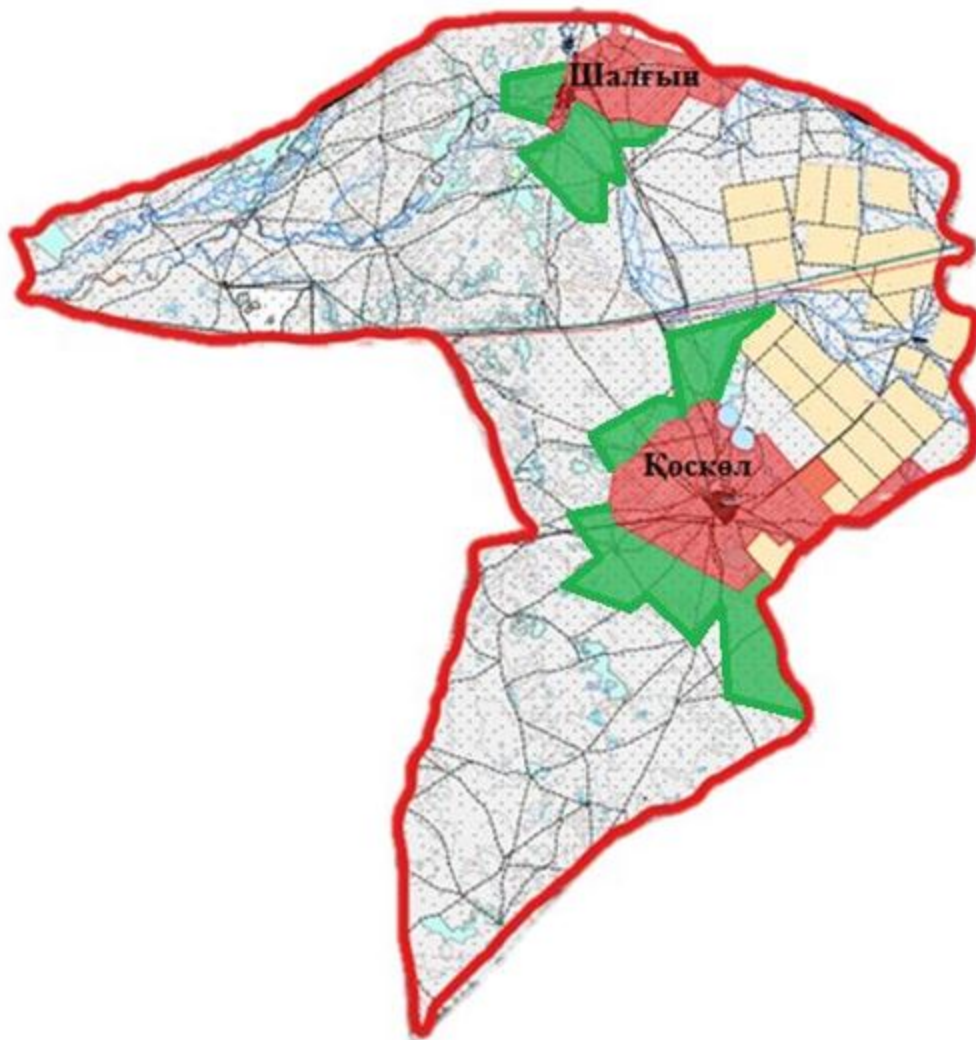
Шартты белгілер:

- Ауылдық округ шекарасы
- геоботаникалық зерттеп-қарау негізінде ұсынылатын жайылым
- Қоғамдық жайылымдардың шекарасы
- Резервке қойылған жайылымдардың шекарасы

Қаратөбе ауданы бойынша  
2025-2029 жылдарға арналған  
жайылымдарды басқару және  
оларды пайдалану жөніндегі  
Жоспарға 28 - қосымша

## Жайылымдарды геоботаникалық зерттеп-қарау негізінде ұсынылатын жайылым айналымдарының схемасы

### Қоскөл ауылдық округі



Шартты белгілер:



Ауылдық округ шекарасы

геоботаникалық зерттеп-қарау негізінде ұсынылатын жайылым

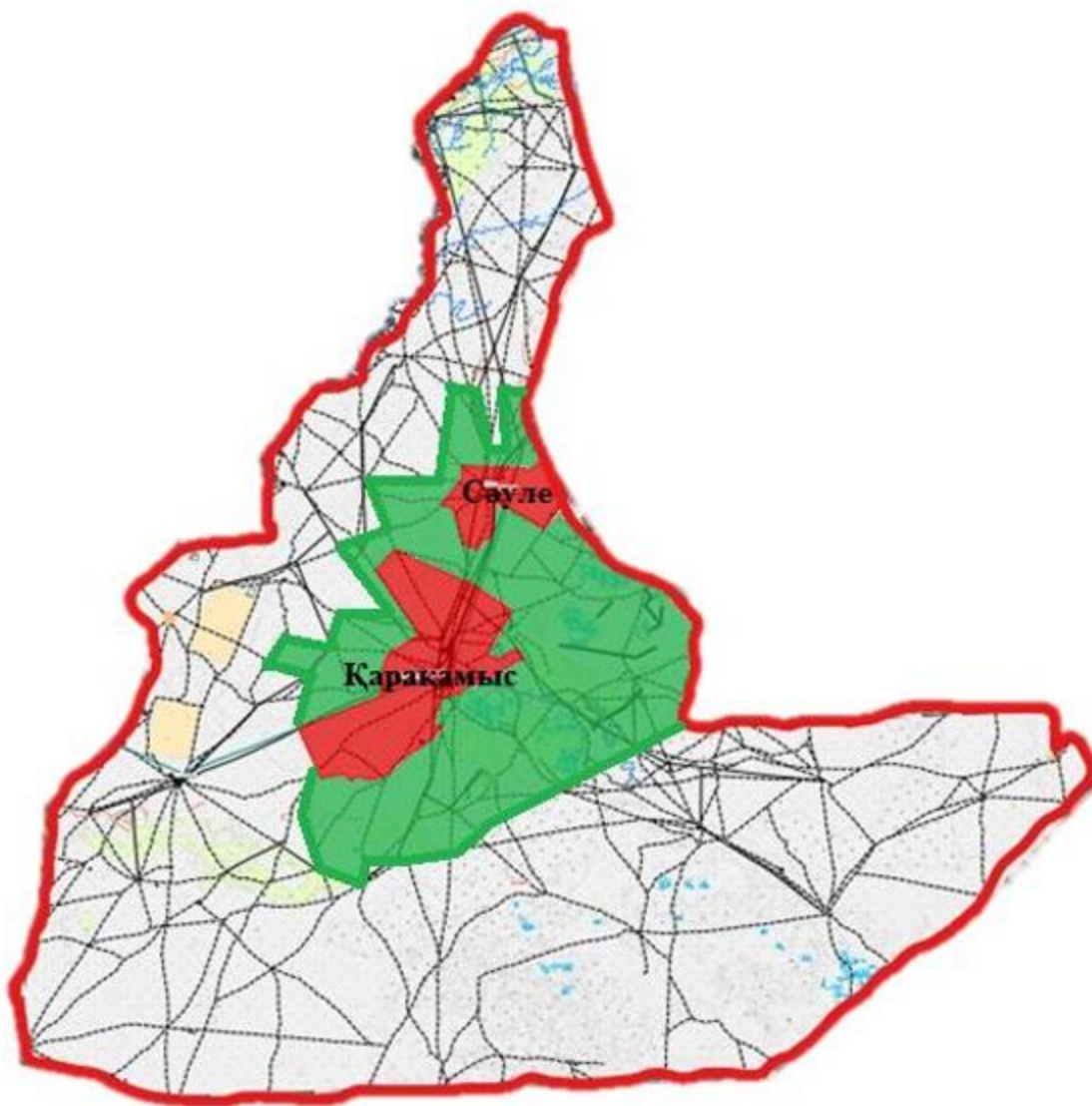
Қоғамдық жайылымдардың шекарасы

Резервке қойылған жайылымдардың шекарасы

Қаратөбе ауданы бойынша  
2025-2029 жылдарға арналған  
жайылымдарды басқару және  
оларды пайдалану жөніндегі  
Жоспарға 29 - қосымша

**Жайылымдарды геоботаникалық зерттеп-қарау негізінде ұсынылатын жайылым  
айналымдарының схемасы**

**Саралжын ауылдық округі**



Шартты белгілер:

- Ауылдық округ шекарасы
- геоботаникалық зерттеп-қарау негізінде ұсынылатын жайылым
- Қоғамдық жайылымдардың шекарасы
- Резервке қойылған жайылымдардың шекарасы

Қаратөбе ауданы бойынша  
2025-2029 жылдарға арналған  
жайылымдарды басқару және  
оларды пайдалану жөніндегі  
Жоспарға 30 – қосымша

**Жайылымдарды геоботаникалық зерттеп-қарау негізінде ұсынылатын жайылым  
айналымдарының схемасы**

**Сулықөл ауылдық округі**



Шартты белгілер:



Ауылдық округ шекарасы

геоботаникалық зерттеп-қарау негізінде ұсынылатын жайылым

Қоғамдық жайылымдардың шекарасы

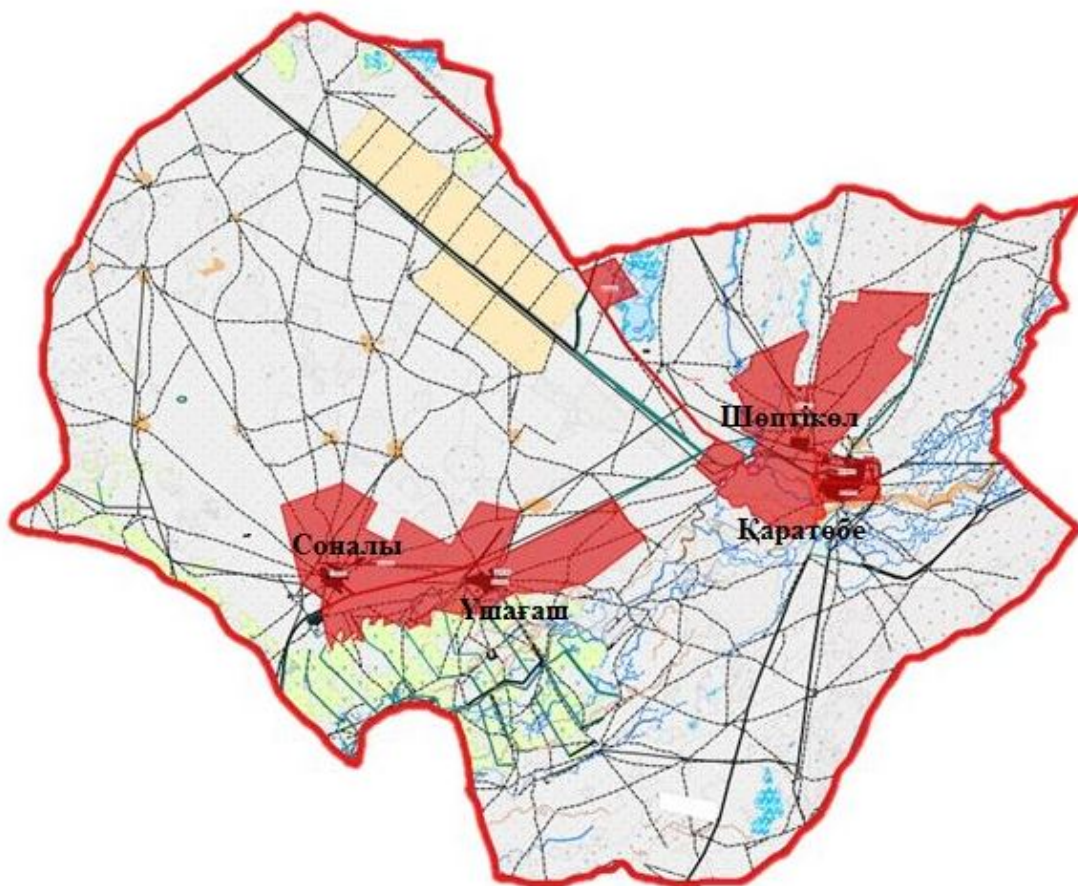
Резервке қойылған жайылымдардың шекарасы

Қаратөбе ауданы бойынша  
2025-2029 жылдарға арналған  
жайылымдарды басқару және  
оларды пайдалану жөніндегі  
жоспарға 31 - қосымша



Ауыл шаруашылығы жануарларын айдауға арналған сервитуттар, мал айдайтын трассалар және жайылымдық инфрақұрылымның өзге де объектілері, сондай-ақ мал қорымдары (биометриялық шұңқырлар) белгіленетін схема

Қаратөбе ауылдық округі



Шартты белгілер:

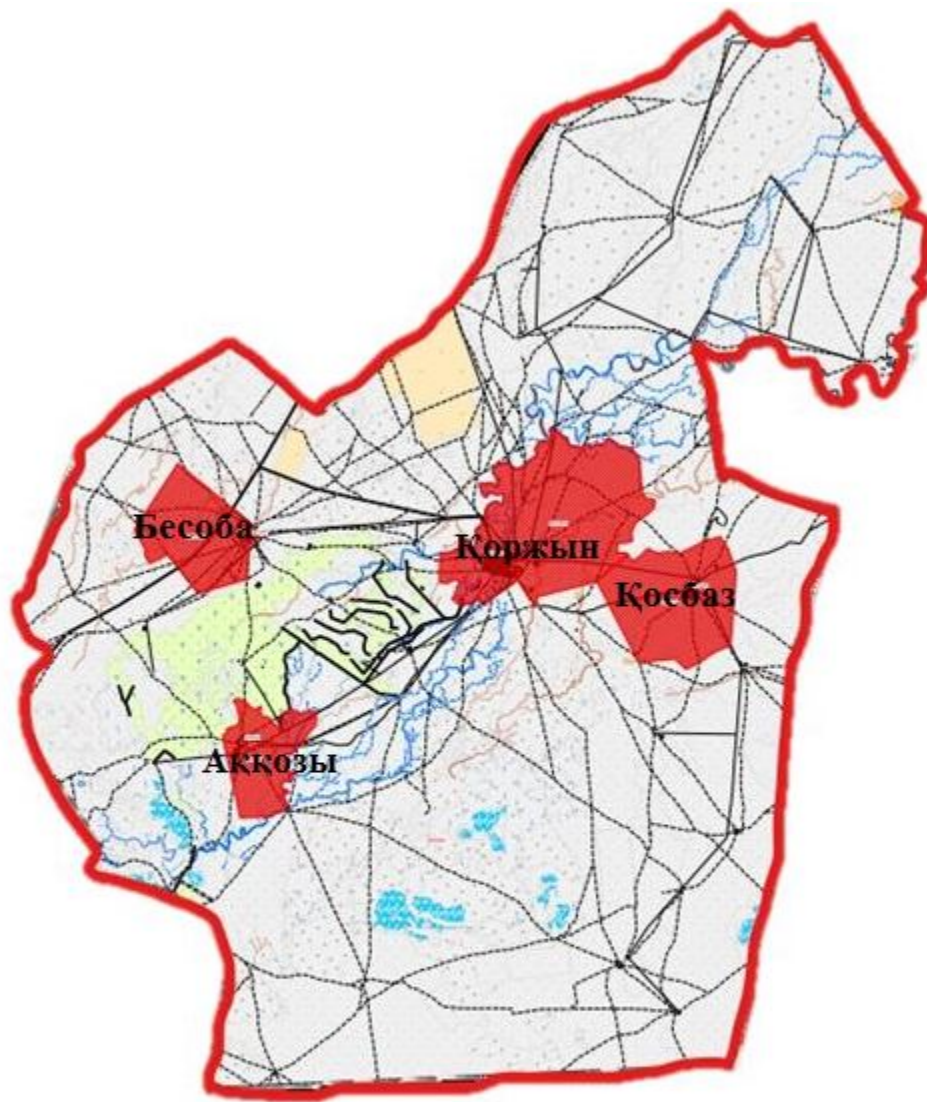
мал айдайтын трассалар

мал қорымдары (биометриялық шұңқырлар)

Қаратөбе ауданы бойынша  
2025-2029 жылдарға арналған  
жайылымдарды басқару және  
оларды пайдалану жөніндегі  
жоспарға 32 – қосымша

Ауыл шаруашылығы жануарларын айдауға арналған сервитуттар, мал айдайтын трассалар және жайылымдық инфрақұрылымның өзге де объектілері, сондай-ақ мал қорымдары (биометриялық шұңқырлар) белгіленетін схема

Аққозы ауылдық округі



Шартты белгілер:

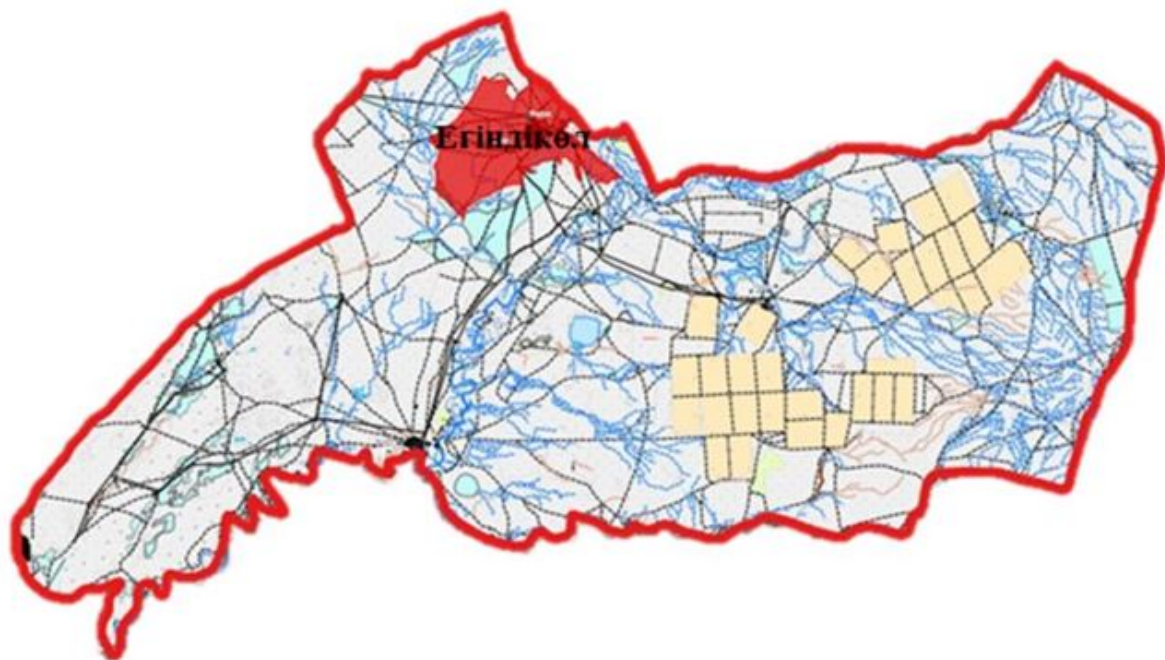
мал айдайтын трассалар

мал қорымдары (биометриялық шұңқырлар)

Қаратөбе ауданы бойынша  
2025-2029 жылдарға арналған  
жайылымдарды басқару және  
оларды пайдалану жөніндегі  
жоспарға 33 - қосымша

**Ауыл шаруашылығы жануарларын айдауға арналған сервитуттар, мал айдайтын трассалар және жайылымдық инфрақұрылымның өзге де объектілері, сондай-ақ мал қорымдары (биометриялық шұңқырлар) белгіленетін схема**

**Егіндікөл ауылдық округі**



Шартты белгілер:

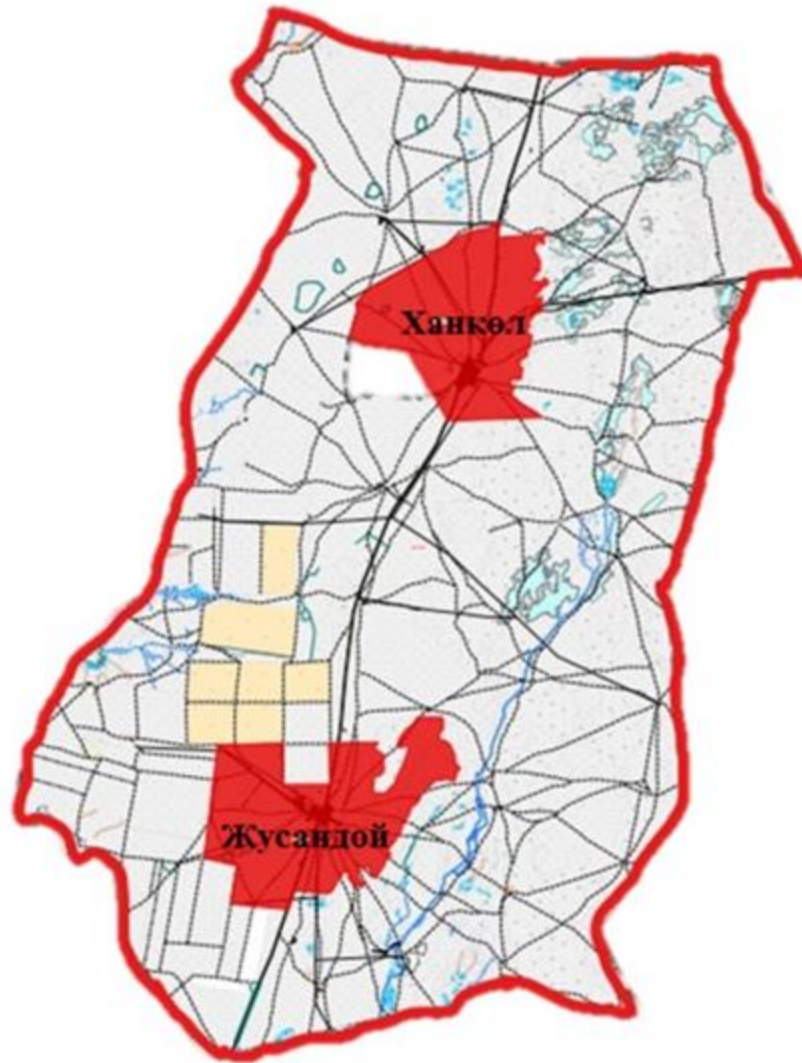
мал айдайтын трассалар

мал қорымдары (биометриялық шұңқырлар)

Қаратөбе ауданы бойынша  
2025-2029 жылдарға арналған  
жайылымдарды басқару және  
оларды пайдалану жөніндегі  
жоспарға 34 - қосымша

**Ауыл шаруашылығы жануарларын айдауға арналған сервитуттар, мал айдайтын трассалар және жайылымдық инфрақұрылымның өзге де объектілері, сондай-ақ мал қорымдары (биометриялық шұңқырлар) белгіленетін схема**

**Жусандой ауылдық округі**



Шартты белгілер:

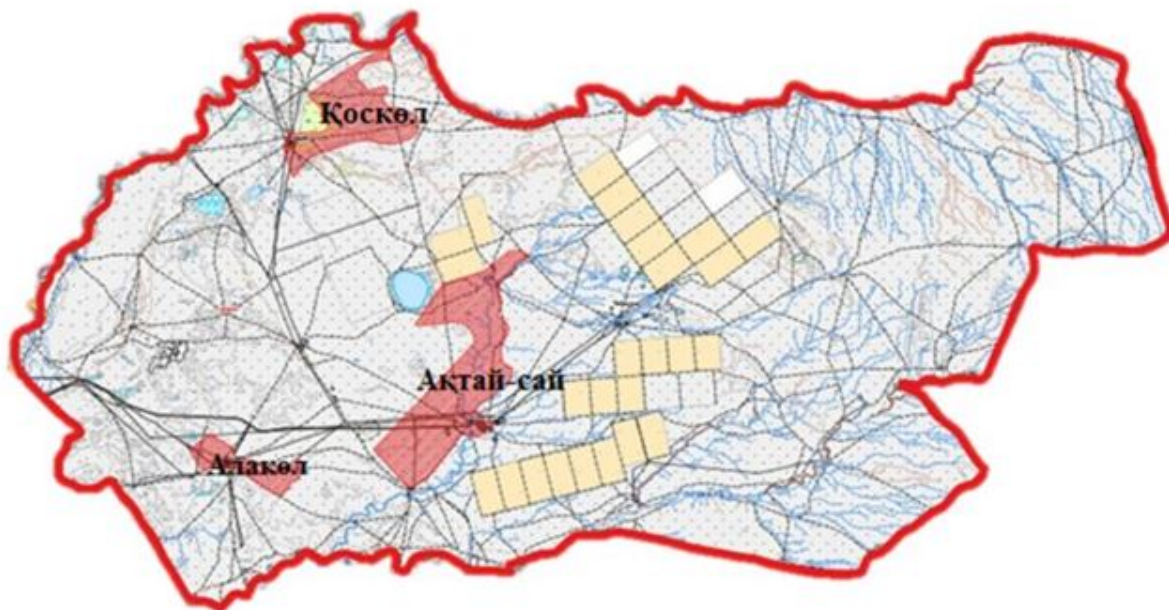
мал айдайтын трассалар

мал қорымдары (биометриялық шұңқырлар)

Қаратөбе ауданы бойынша  
2025-2029 жылдарға арналған  
жайылымдарды басқару және  
оларды пайдалану жөніндегі  
жоспарға 35-қосымша

**Ауыл шаруашылығы жануарларын айдауға арналған сервитуттар, мал айдайтын трассалар және жайылымдық инфрақұрылымның өзге де объектілері, сондай-ақ мал қорымдары (биометриялық шұңқырлар) белгіленетін схема**

**Қаракөл ауылдық округі**



Шартты белгілер:

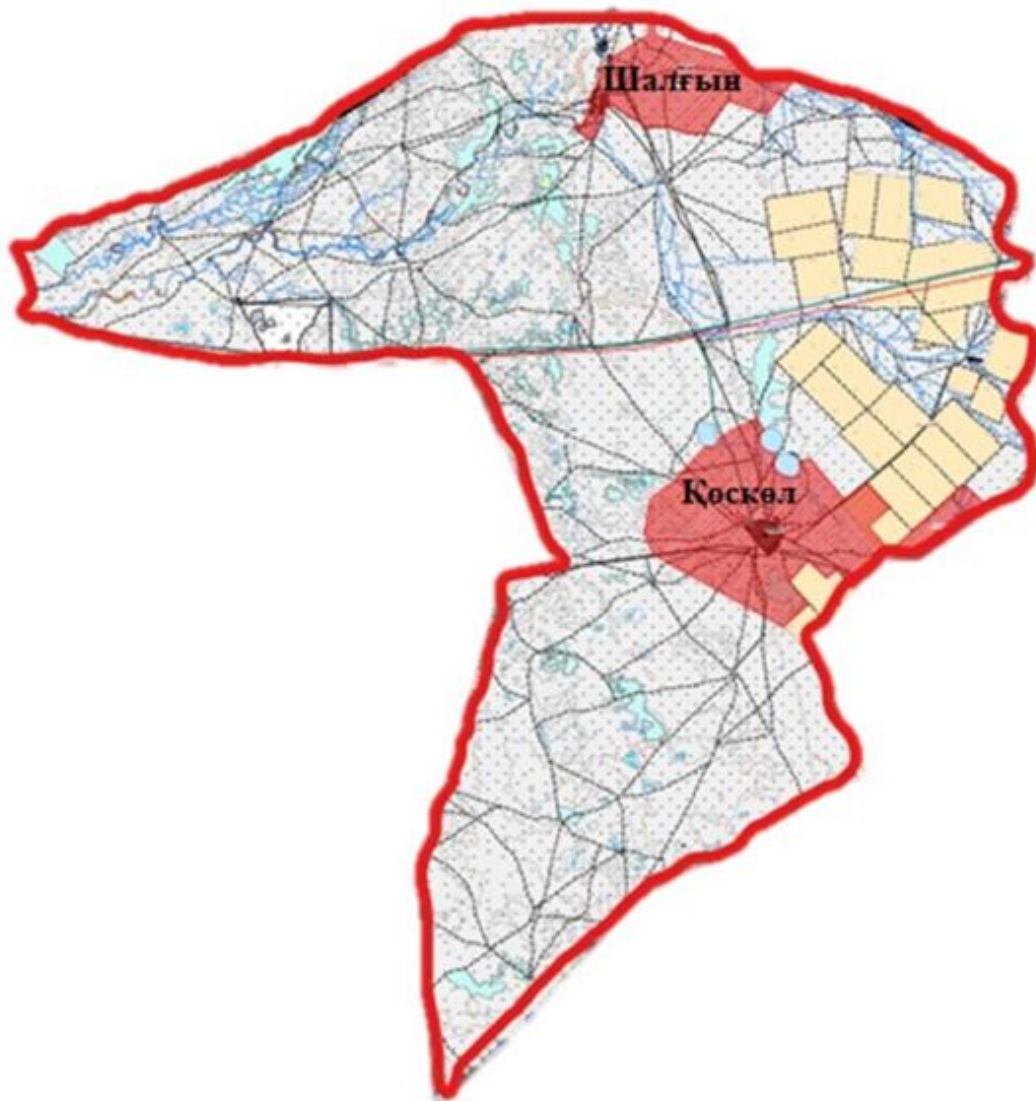
мал айдайтын трассалар

мал қорымдары (биометриялық шұңқырлар)

Қаратөбе ауданы бойынша  
2025-2029 жылдарға арналған  
жайылымдарды басқару және  
оларды пайдалану жөніндегі  
жоспарға 36 - қосымша

**Ауыл шаруашылығы жануарларын айдауға арналған сервитуттар, мал айдайтын трассалар және жайылымдық инфрақұрылымның өзге де объектілері, сондай-ақ мал қорымдары (биометриялық шұңқырлар) белгіленетін схема**

**Қоскөл ауылдық округі**



Шартты белгілер:

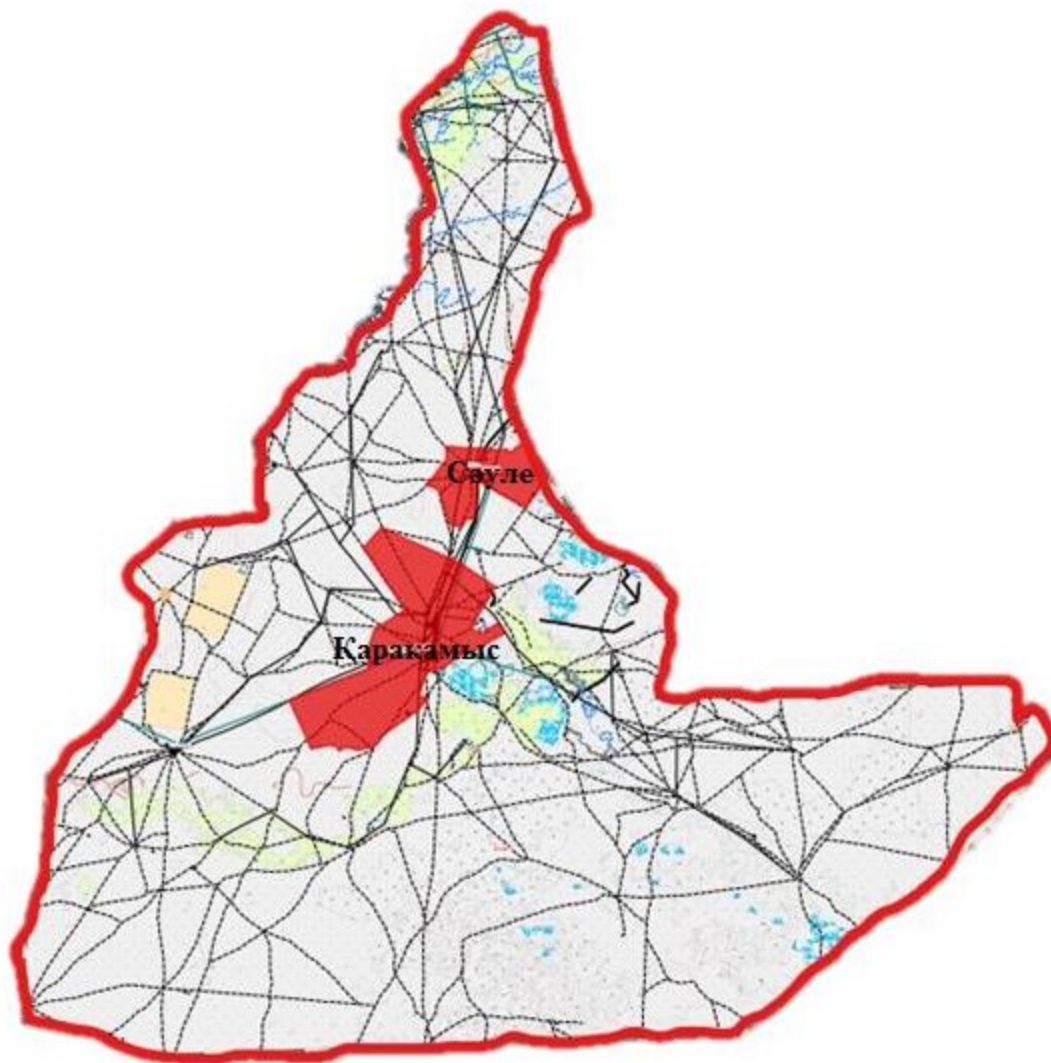
мал айдайтын трассалар

мал қорымдары (биометриялық шұңқырлар)

Қаратөбе ауданы бойынша  
2025-2029 жылдарға арналған  
жайылымдарды басқару және  
оларды пайдалану жөніндегі  
жоспарға 37 - қосымша

**Ауыл шаруашылығы жануарларын айдауға арналған сервитуттар, мал айдайтын трассалар және жайылымдық инфрақұрылымның өзге де объектілері, сондай-ақ мал қорымдары (биометриялық шұңқырлар) белгіленетін схема**

**Саралжын ауылдық округі**



Шартты белгілер:

мал айдайтын трассалар

мал қорымдары (биометриялық шұңқырлар)

Қаратөбе ауданы бойынша  
2025-2029 жылдарға арналған  
жайылымдарды басқару және  
оларды пайдалану жөніндегі  
жоспарға 38 - қосымша

**Ауыл шаруашылығы жануарларын айдауға арналған сервитуттар, мал айдайтын трассалар және жайылымдық инфрақұрылымның өзге де объектілері, сондай-ақ мал қорымдары (биометриялық шұңқырлар) белгіленетін схема**

Сулылкөл ауылдық округі



Шартты белгілер:

мал айдайтын трассалар

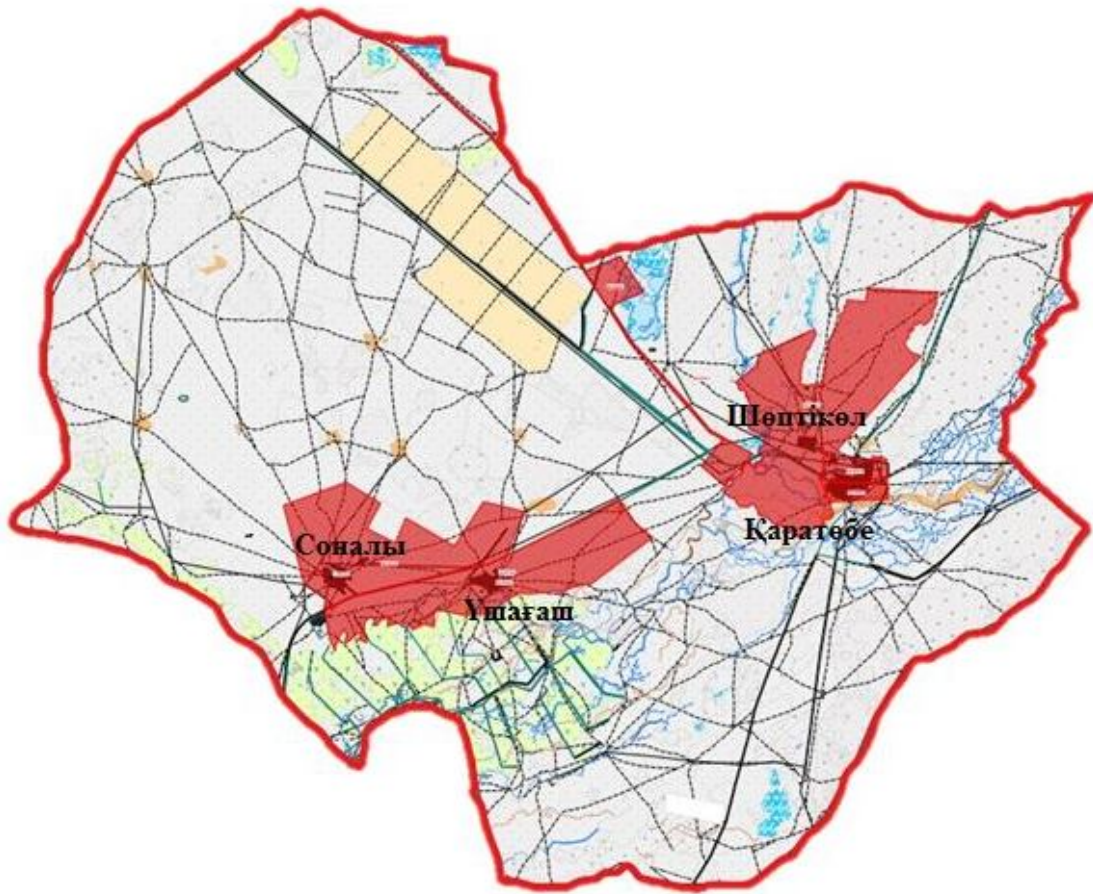
мал қорымдары (биометриялық шұңқырлар)

Қаратөбе ауданы бойынша  
2025-2029 жылдарға арналған  
жайылымдарды басқару және  
оларды пайдалану жөніндегі  
жоспарға 39- қосымша

**Жайылымды пайдаланушыларға жер пайдалануға берілуі мүмкін жайылымдар белгіленген  
схема**

**Қаратөбе ауылдық округі**





Шартты белгілер:

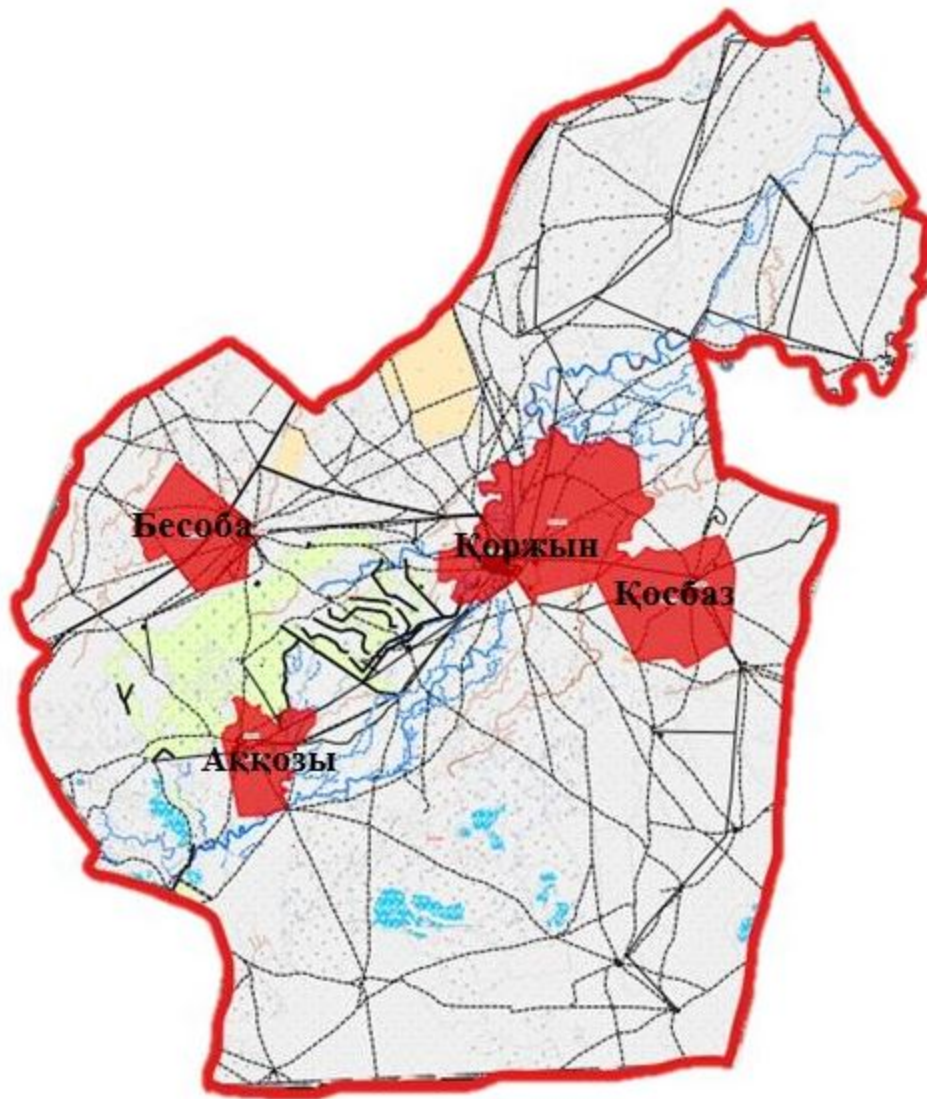
Ауылдық округ шекарасы

Жер пайдалануға берілуі мүмкін жайылымдар

Қаратөбе ауданы бойынша  
2025-2029 жылдарға арналған  
жайылымдарды басқару және  
оларды пайдалану жөніндегі  
жоспарға 40 – қосымша

**Жайылымды пайдаланушыларға жер пайдалануға берілуі мүмкін жайылымдар белгіленген  
схема**

**Аққозы ауылдық округі**



Шартты белгілер:

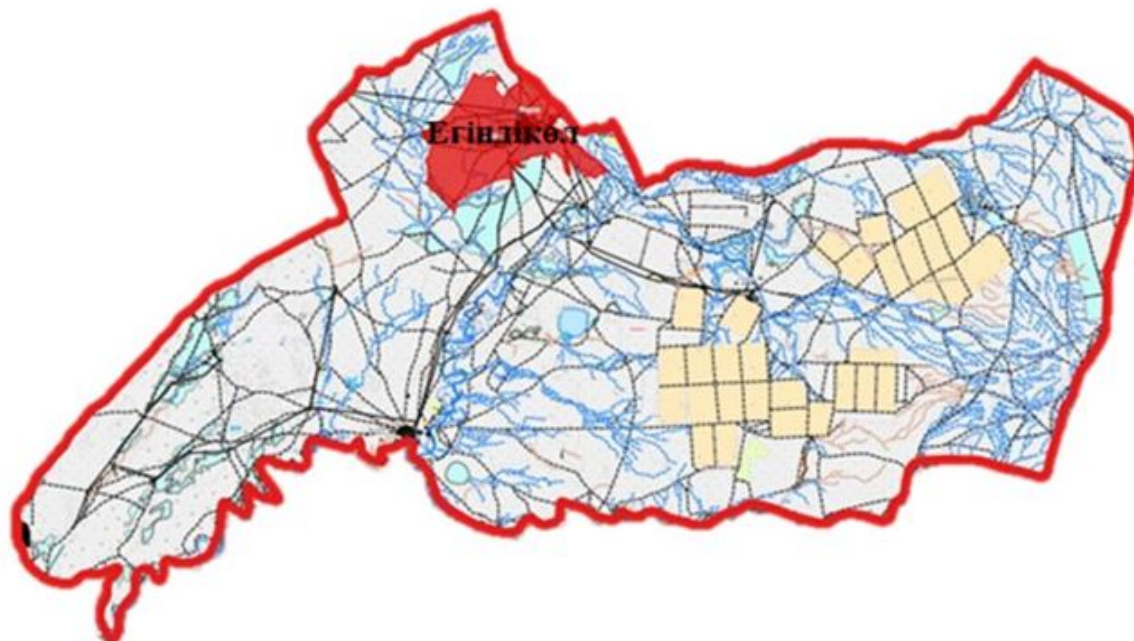
Ауылдық округ шекарасы

Жер пайдалануға берілуі мүмкін жайылымдар

Қаратөбе ауданы бойынша  
2025-2029 жылдарға арналған  
жайылымдарды басқару және  
оларды пайдалану жөніндегі  
жоспарға 41 - қосымша

**Жайылымды пайдаланушыларға жер пайдалануға берілуі мүмкін жайылымдар белгіленген  
схема**

**Егіндікөл ауылдық округі**



Шартты белгілер:

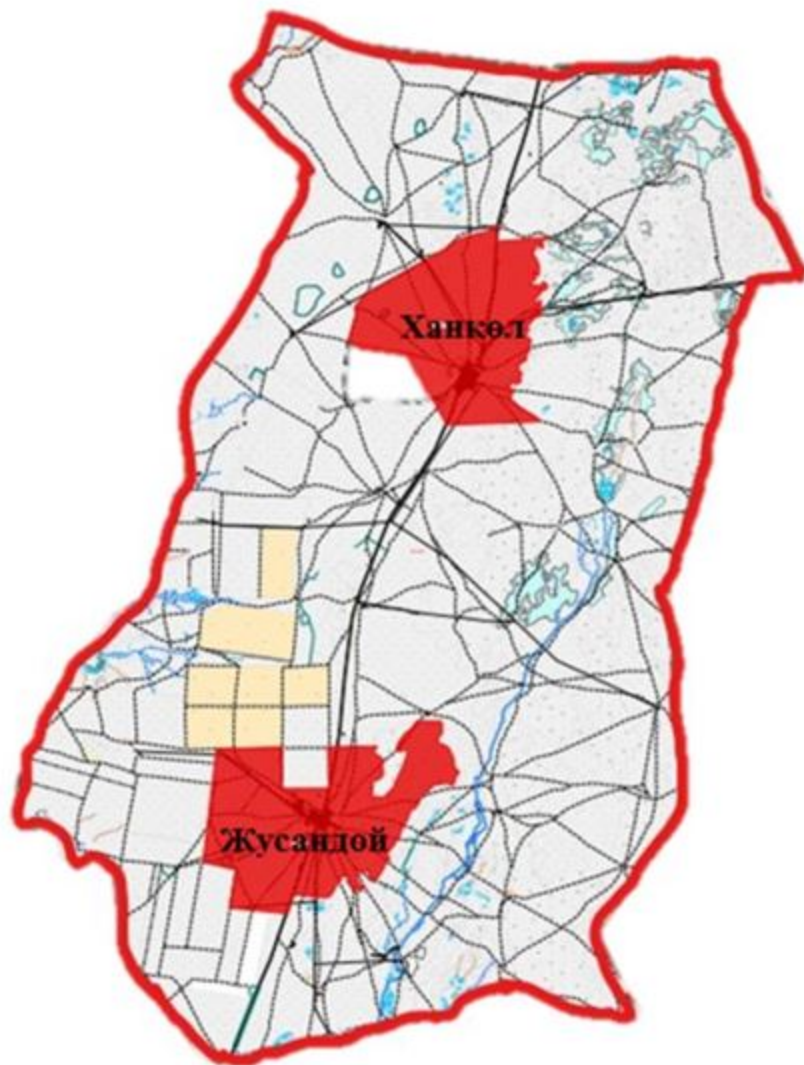
Ауылдық округ шекарасы

Жер пайдалануға берілуі мүмкін жайылымдар

Қаратөбе ауданы бойынша  
2025-2029 жылдарға арналған  
жайылымдарды басқару және  
оларды пайдалану жөніндегі  
жоспарға 42 - қосымша

**Жайылымды пайдаланушыларға жер пайдалануға берілуі мүмкін жайылымдар белгіленген  
схема**

**Жусандой ауылдық округі**



Шартты белгілер:

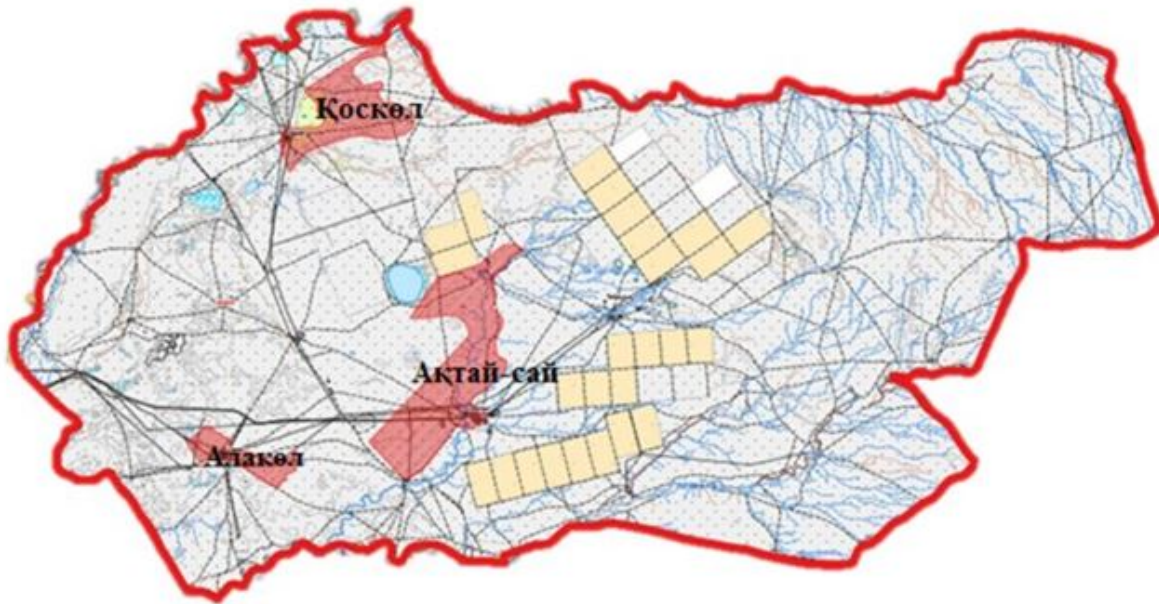
Ауылдық округ шекарасы

Жер пайдалануға берілуі мүмкін жайылымдар

Қаратөбе ауданы бойынша  
2025-2029 жылдарға арналған  
жайылымдарды басқару және  
оларды пайдалану жөніндегі  
жоспарға 43 - қосымша

**Жайылымды пайдаланушыларға жер пайдалануға берілуі мүмкін жайылымдар белгіленген  
схема**

**Қаракөл ауылдық округі**



Шартты белгілер:

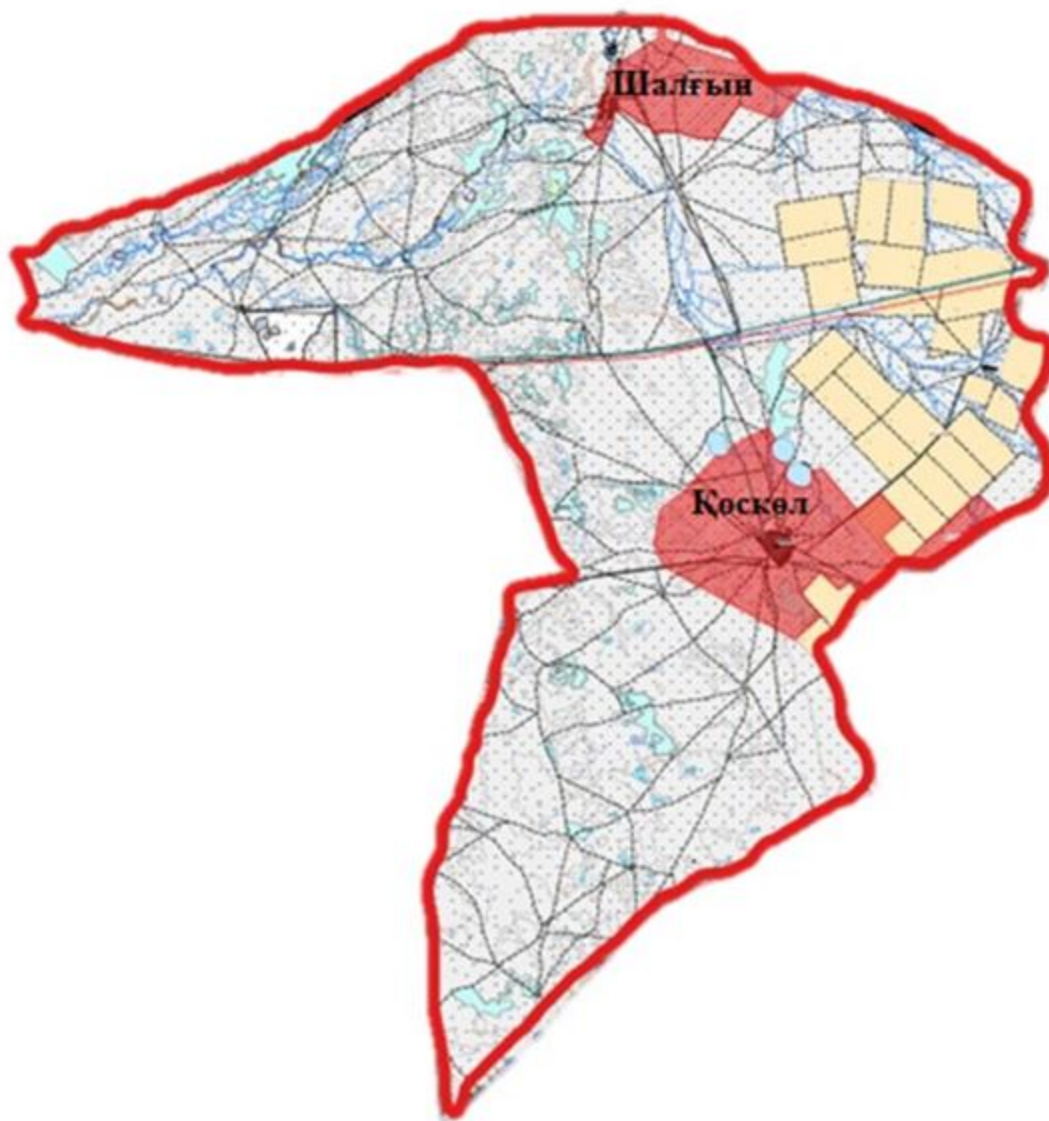
Ауылдық округ шекарасы

Жер пайдалануға берілуі мүмкін жайылымдар

Қаратөбе ауданы бойынша  
2025-2029 жылдарға арналған  
жайылымдарды басқару және  
оларды пайдалану жөніндегі  
жоспарға 44 - қосымша

**Жайылымды пайдаланушыларға жер пайдалануға берілуі мүмкін жайылымдар белгіленген  
схема**

**Қоскөл ауылдық округі**



Шартты белгілер:

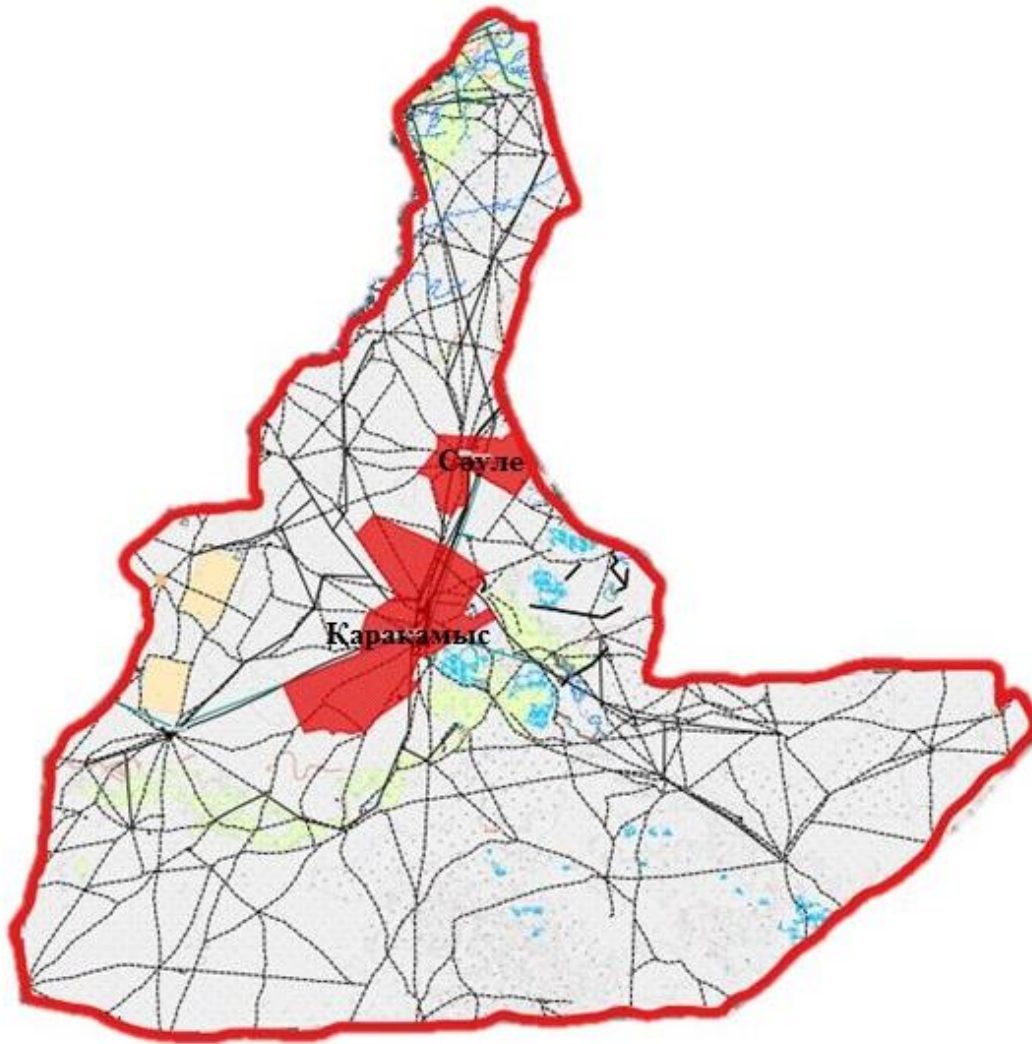
Ауылдық округ шекарасы

Жер пайдалануға берілуі мүмкін жайылымдар

Қаратөбе ауданы бойынша  
2025-2029 жылдарға арналған  
жайылымдарды басқару және  
оларды пайдалану жөніндегі  
жоспарға 45 - қосымша

**Жайылымды пайдаланушыларға жер пайдалануға берілуі мүмкін жайылымдар белгіленген  
схема**

**Саралжын ауылдық округі**



Шартты белгілер:

Ауылдық округ шекарасы

Жер пайдалануға берілуі мүмкін жайылымдар

Қаратөбе ауданы бойынша  
2025-2029 жылдарға арналған  
жайылымдарды басқару және  
оларды пайдалану жөніндегі  
жоспарға 46 - қосымша

**Жайылымды пайдаланушыларға жер пайдалануға берілуі мүмкін жайылымдар белгіленген  
схема**

**Сулықөл ауылдық округі**



Шартты белгілер:

Ауылдық округ шекарасы

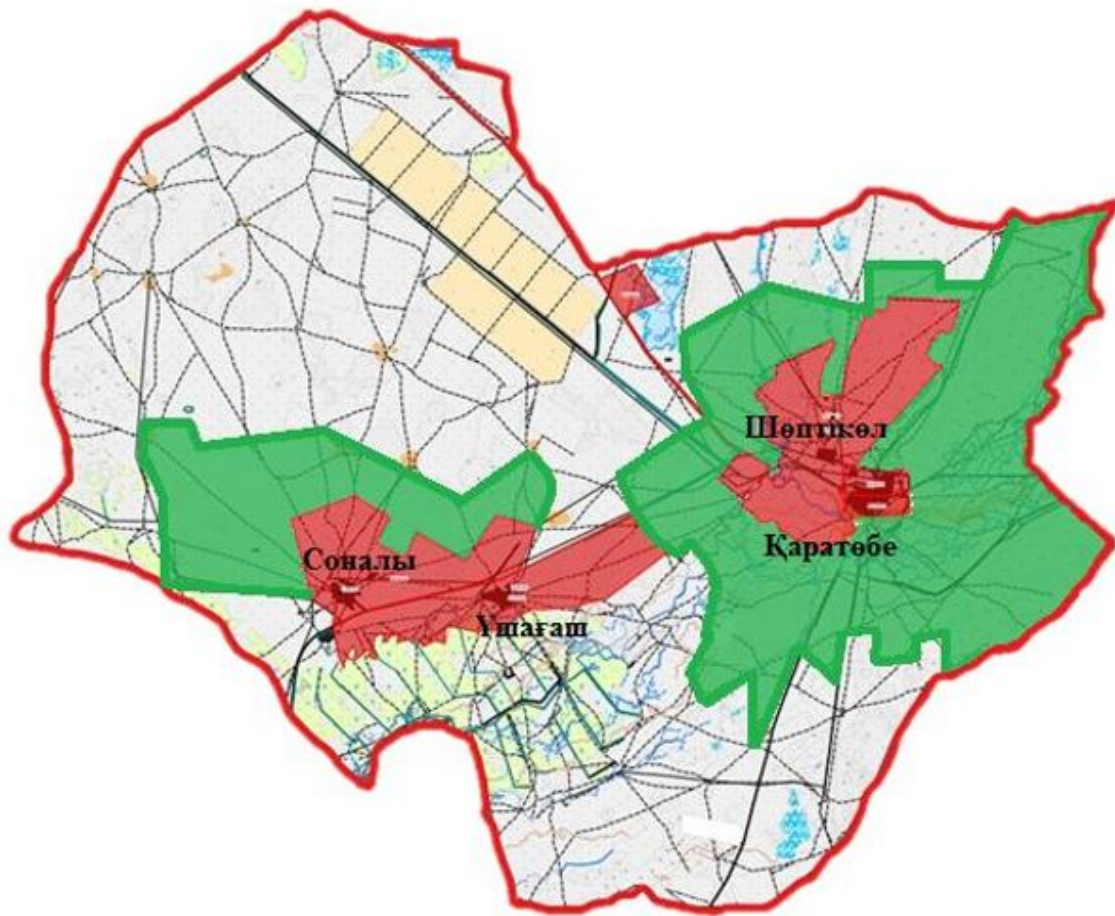
Жер пайдалануға берілуі мүмкін жайылымдар

Қаратөбе ауданы бойынша  
2025-2029 жылдарға арналған  
жайылымдарды басқару және  
оларды пайдалану жөніндегі  
Жоспарға 47 - қосымша




**Халықтың жеке ауласындағы ауыл шаруашылығы жануарларын жаю жөніндегі  
мұқтаждықтарын қанағаттандыру мақсатында резервке алынуға жататын жайылымдарды  
белгілейтін схема**

**Қаратөбе ауылдық округі**





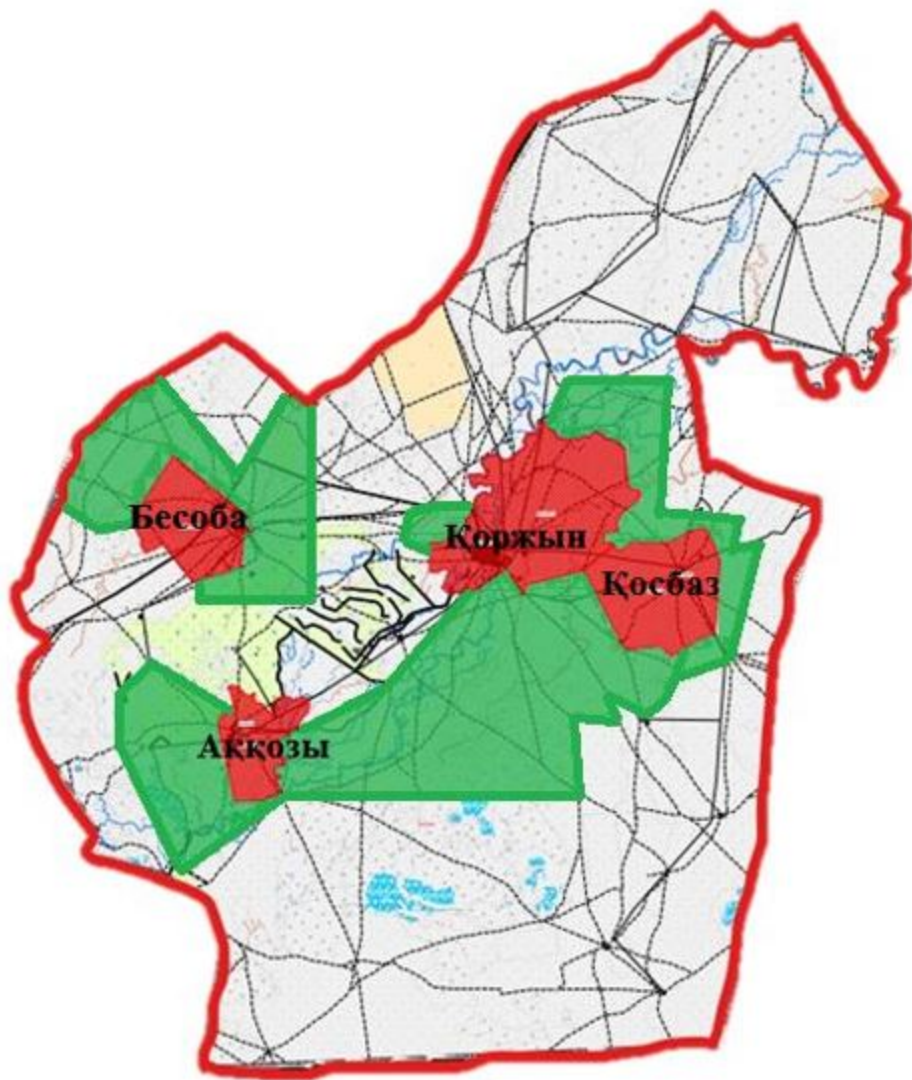
Шартты белгілер:

-  Ауылдық округ шекарасы
-  қоғамдық жайылымдар шекарасы
-  Резервке қойылған жайылымдардың шекарасы




Қаратөбе ауданы бойынша  
2025-2029 жылдарға арналған  
жайылымдарды басқару және  
оларды пайдалану жөніндегі  
Жоспарға 48 - қосымша

**Халықтың жеке ауласындағы ауыл шаруашылығы жануарларын жаю жөніндегі мұқтаждықтарын қанағаттандыру мақсатында резервке алынуға жататын жайылымдарды белгілейтін схема**

**Аққозы ауылдық округі**



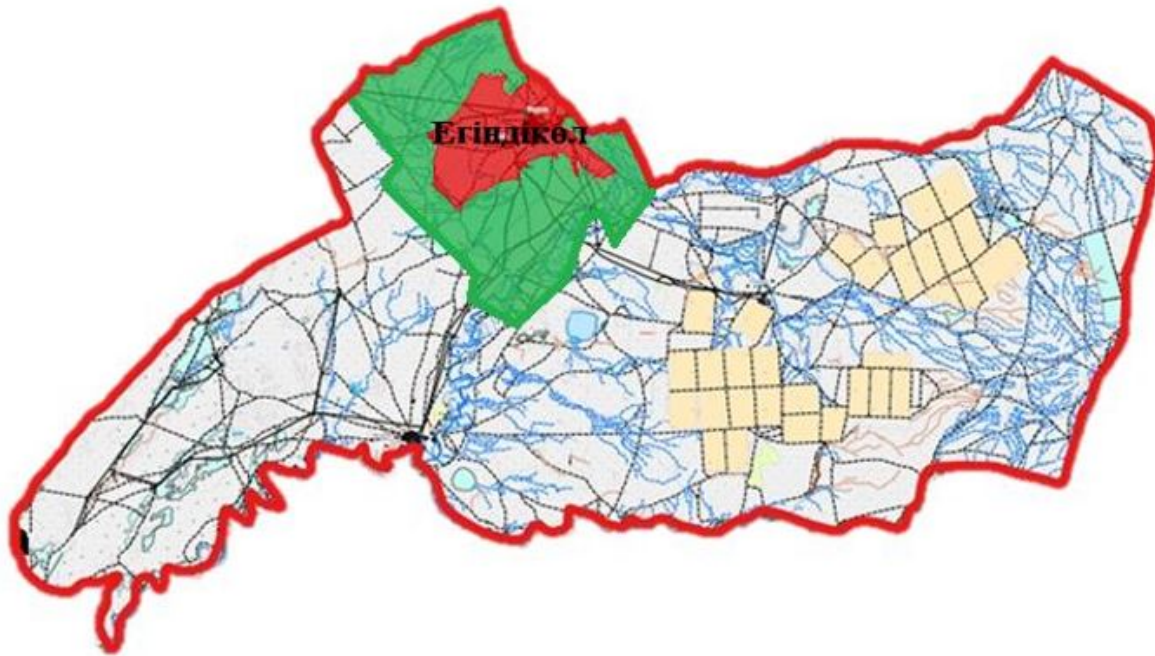
Шартты белгілер:

-  Ауылдық округ шекарасы
-  Қоғамдақ жайылымдардың шекарасы
-  Резервке қойылған жайылымдардың шекарасы




Қаратөбе ауданы бойынша  
2025-2029 жылдарға арналған  
жайылымдарды басқару және  
оларды пайдалану жөніндегі  
Жоспарға 49 - қосымша

**Халықтың жеке ауласындағы ауыл шаруашылығы жануарларын жаю жөніндегі мұқтаждықтарын қанағаттандыру мақсатында резервке алынуға жататын жайылымдарды белгілейтін схема**

**Егіндікөл ауылдық округі**



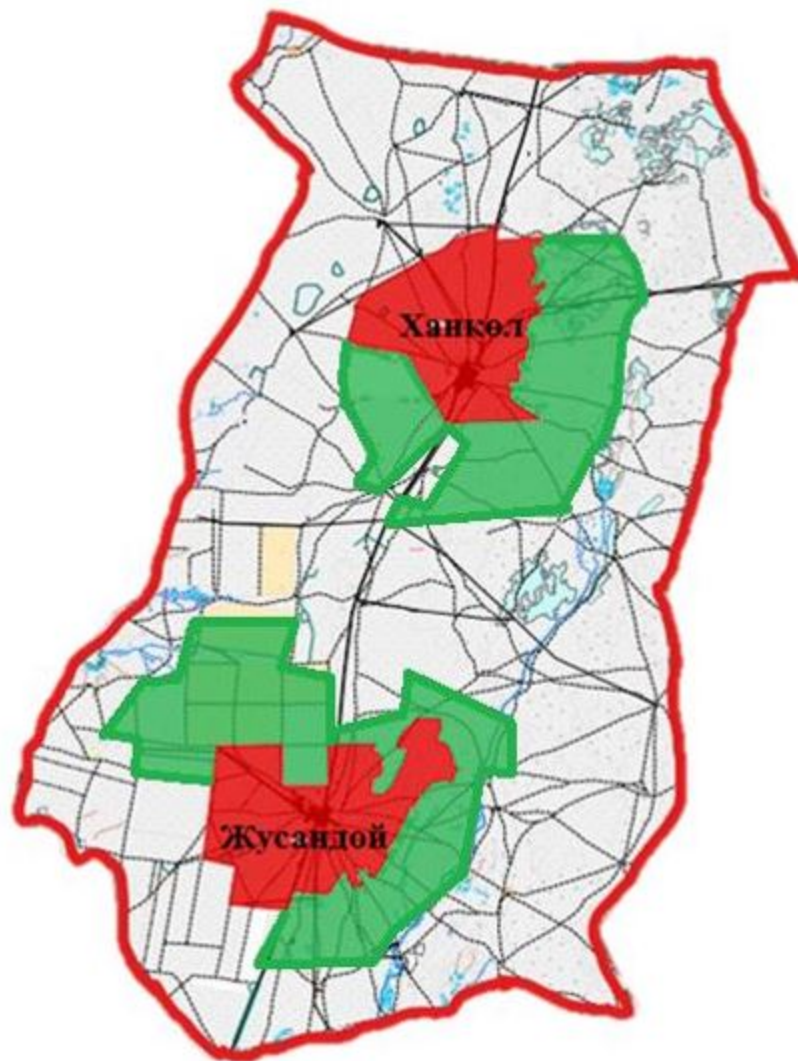
Шартты белгілер:

-  Ауылдық округ шекарасы
-  Қоғамдық жайылымдардың шекарасы
-  Резервке қойылған жайылымдардың шекарасы


Қаратөбе ауданы бойынша  
2025-2029 жылдарға арналған  
жайылымдарды басқару және  
оларды пайдалану жөніндегі  
Жоспарға 50 - қосымша

**Халықтың жеке ауласындағы ауыл шаруашылығы жануарларын жаю жөніндегі мұқтаждықтарын қанағаттандыру мақсатында резервке алынуға жататын жайылымдарды белгілейтін схема**

**Жусандой ауылдық округі**



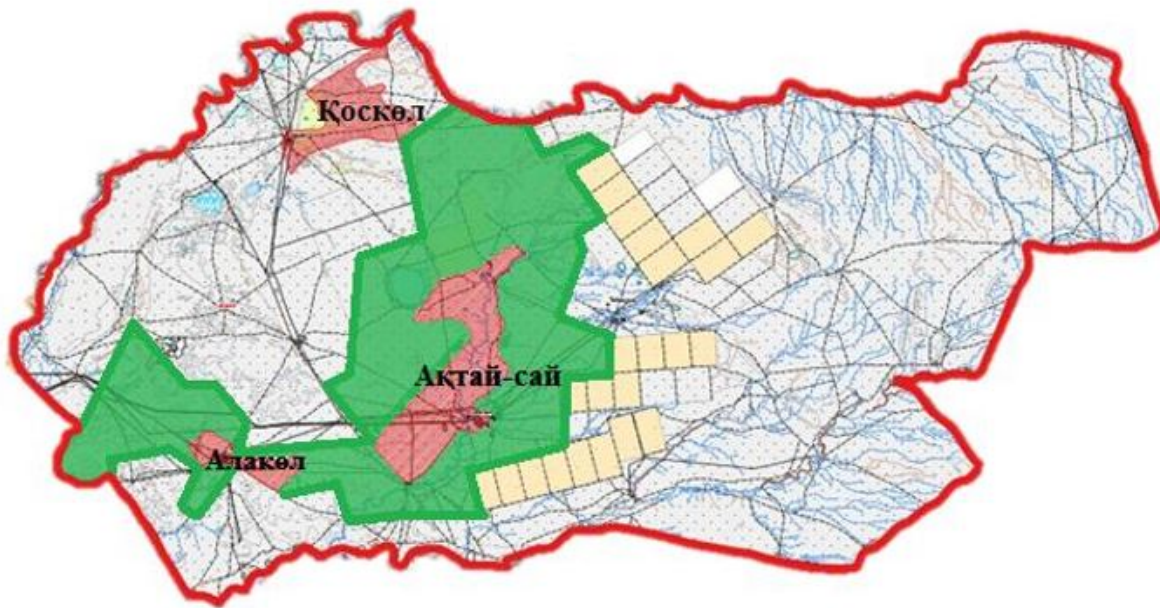
Шартты белгілер:

-  Ауылдық округ шекарасы
-  Қоғамдық жайылымдардың шекарасы
-  Резервке қойылған жайылымдардың шекарасы

Қаратөбе ауданы бойынша  
2025-2029 жылдарға арналған  
жайылымдарды басқару және  
оларды пайдалану жөніндегі  
Жоспарға 51 – қосымша

**Халықтың жеке ауласындағы ауыл шаруашылығы жануарларын жаю жөніндегі мұқтаждықтарын қанағаттандыру мақсатында резервке алынуға жататын жайылымдарды белгілейтін схема**

**Қаракөл ауылдық округі**



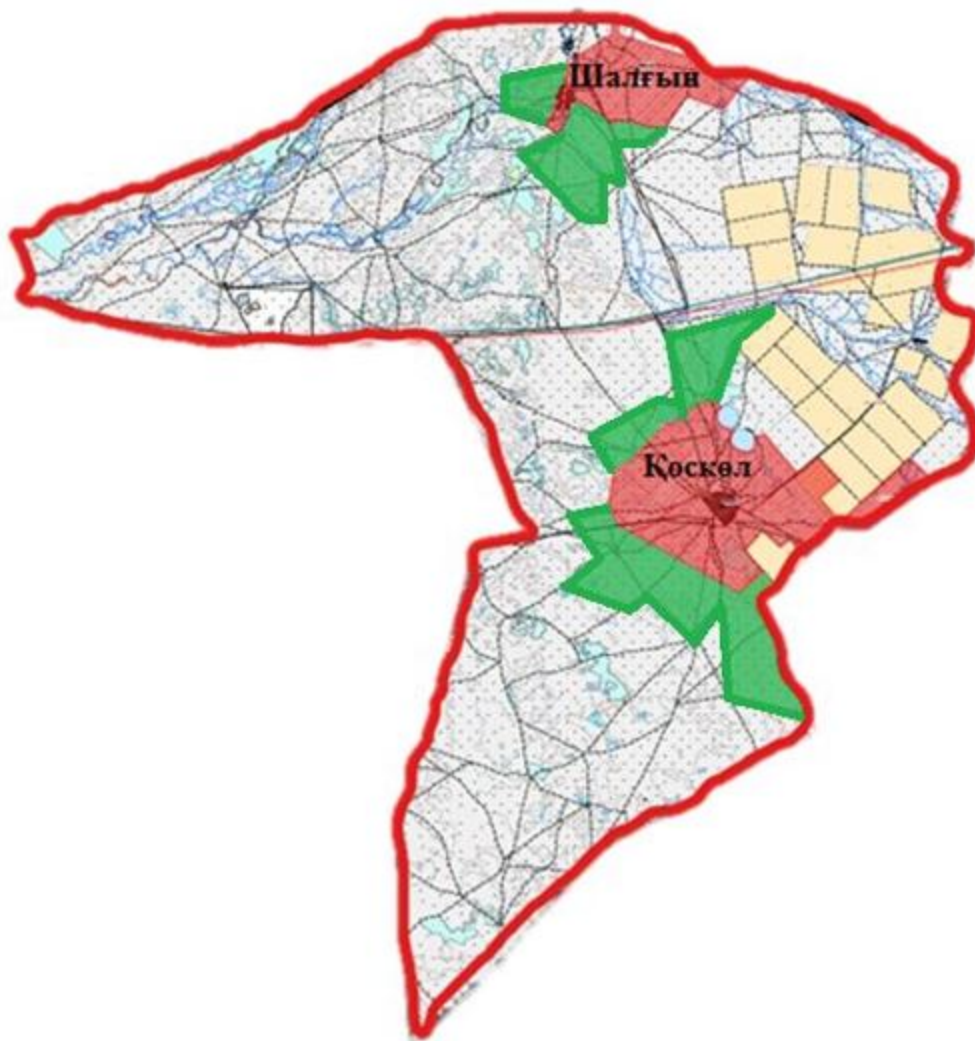
Шартты белгілер:

- Ауылдық округ шекарасы
- Қоғамдық жайылымдардың шекарасы
- Резервке қойылған жайылымдардың шекарасы

Қаратөбе ауданы бойынша  
2025-2029 жылдарға арналған  
жайылымдарды басқару және  
оларды пайдалану жөніндегі  
Жоспарға 52 - қосымша

**Халықтың жеке ауласындағы ауыл шаруашылығы жануарларын жаю жөніндегі мұқтаждықтарын қанағаттандыру мақсатында резервке алынуға жататын жайылымдарды белгілейтін схема**

**Қоскөл ауылдық округі**



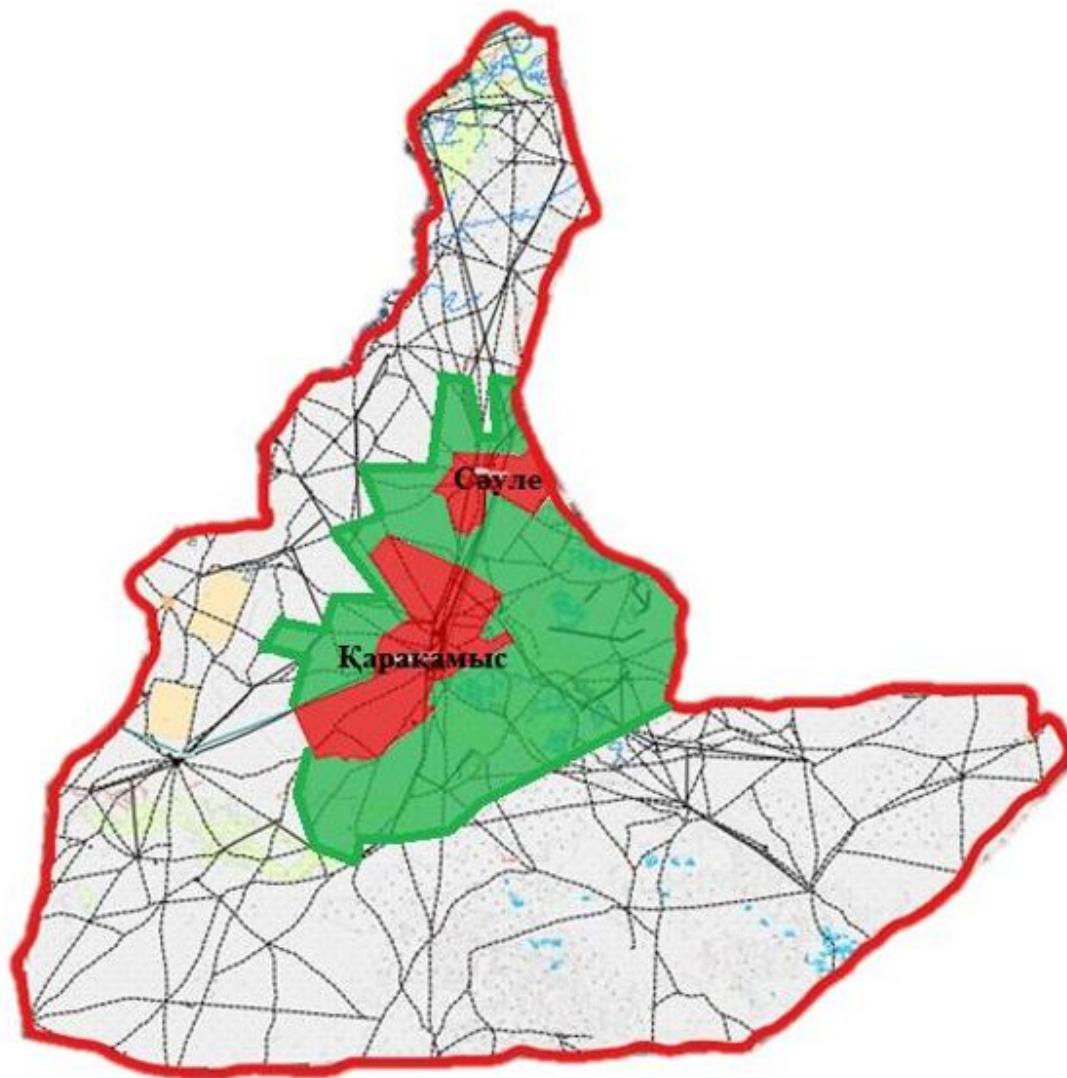
Шартты белгілер:

- Ауылдық округ шекарасы
- Қоғамдық жайылымдардың шекарасы
- Резервке қойылған жайылымдардың шекарасы

Қаратөбе ауданы бойынша  
2025-2029 жылдарға арналған  
жайылымдарды басқару және  
оларды пайдалану жөніндегі  
Жоспарға 53 - қосымша

**Халықтың жеке ауласындағы ауыл шаруашылығы жануарларын жаю жөніндегі мұқтаждықтарын қанағаттандыру мақсатында резервке алынуға жататын жайылымдарды белгілейтін схема**

**Саралжын ауылдық округі**



Шартты белгілер:

- Ауылдық округ шекарасы
- Қоғамдық жайылымдардың шекарасы
- Резервке қойылған жайылымдардың шекарасы

Қаратөбе ауданы бойынша  
2025-2029 жылдарға арналған  
жайылымдарды басқару және  
оларды пайдалану жөніндегі  
Жоспарға 54 – қосымша

**Халықтың жеке ауласындағы ауыл шаруашылығы жануарларын жаю жөніндегі мұқтаждықтарын қанағаттандыру мақсатында резервке алынуға жататын жайылымдарды белгілейтін схема**

**Сулыкөл ауылдық округі**



Шартты белгілер:

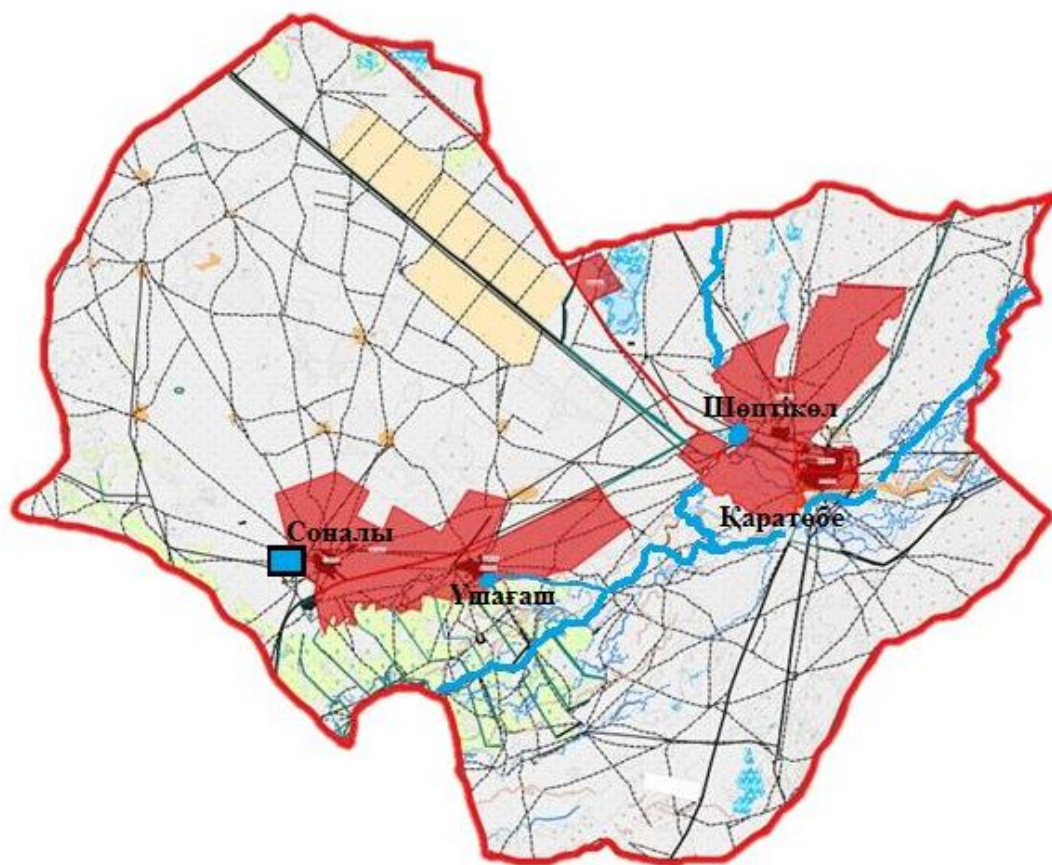
- Ауылдық округ шекарасы
- Қоғамдық жайылымдардың шекарасы
- Резервке қойылған жайылымдардың шекарасы

Қаратөбе ауданы бойынша  
2025-2029 жылдарға арналған  
жайылымдарды басқару және  
оларды пайдалану жөніндегі  
жоспарға 55 - қосымша





**Жайылым пайдаланушылардың су тұтыну нормасына сәйкес жасалған су көздеріне (көлдерге, өзендерге, тоғандарға, апандарға, суару немесе суландыру каналдарына, құбырлы немесе шахталы құдықтарға) қол жеткізу схемасы**



## Қаратөбе ауылдық округі



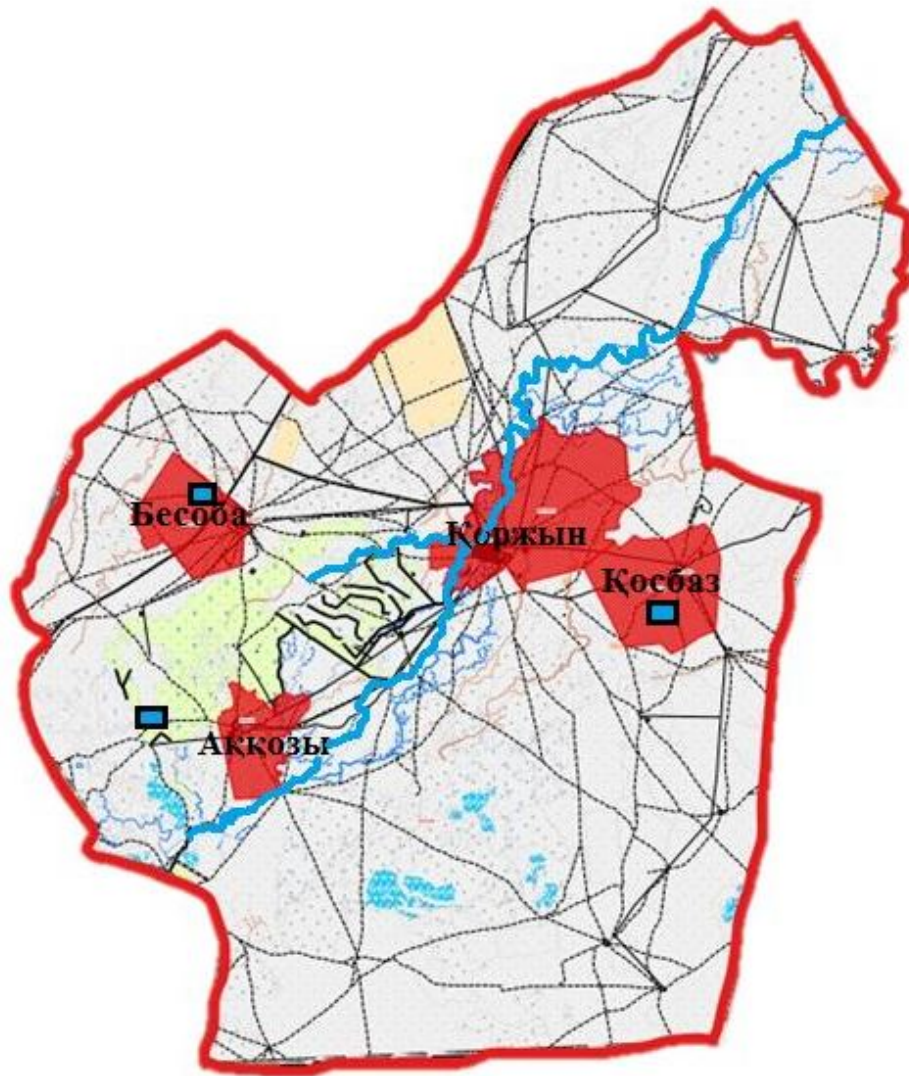
Шартты белгілер:

-  Ауылдық округ шекарасы
-  Көлдер, өзендер, тоғандар мал сауаратындар және басқа су көздері (Қалдығайты өзені)
-  Құдық
-  Су көздеріне қол жеткізу схемасы

Қаратөбе ауданы бойынша  
2025-2029 жылдарға арналған  
жайылымдарды басқару және  
оларды пайдалану жөніндегі  
жоспарға 56 - қосымша

**Жайылым пайдаланушылардың су тұтыну нормасына сәйкес жасалған су көздеріне (көлдерге, өзендерге, тоғандарға, апандарға, суару немесе суландыру каналдарына, құбырлы немесе шахталы құдықтарға) қол жеткізу схемасы**

**Аққозы ауылдық округі**



Шартты белгілер:

Ауылдық округ шекарасы



Көлдер, өзендер, тоғандар мал сауаратындар және басқа су көздері (Жақсыбай өзені)

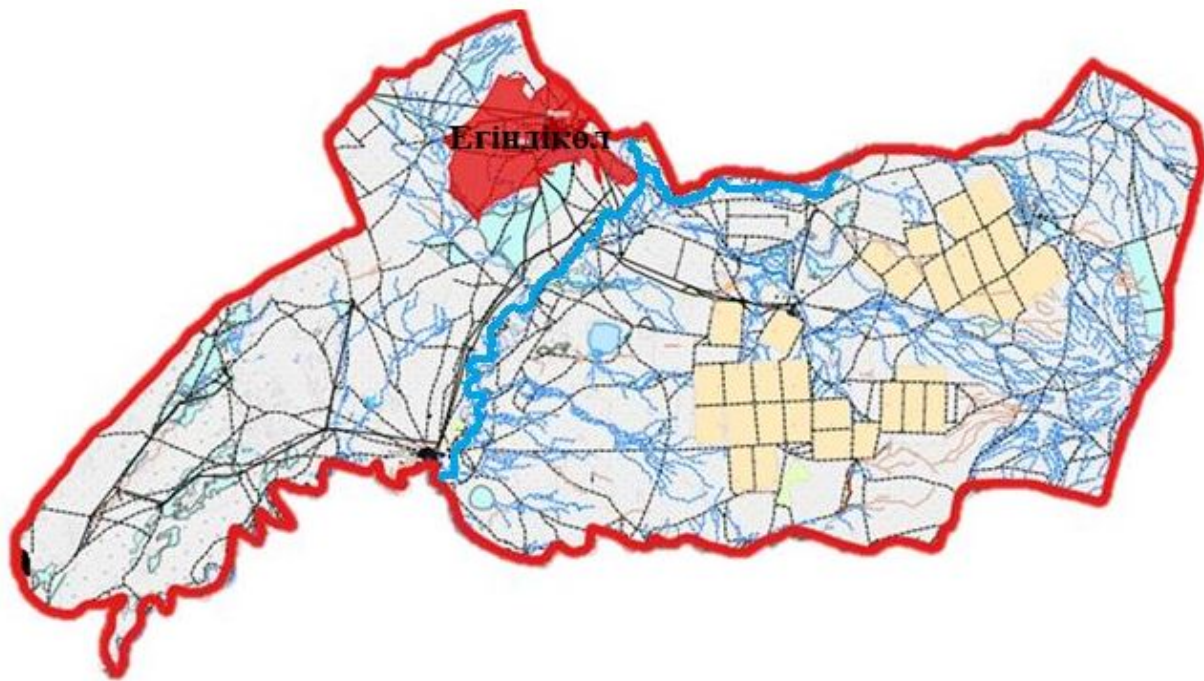
Құдық

Су көздеріне қол жеткізу схемасы

Қаратөбе ауданы бойынша  
2025-2029 жылдарға арналған  
жайылымдарды басқару және  
оларды пайдалану жөніндегі  
жоспарға 57 - қосымша

**Жайылым пайдаланушылардың су тұтыну нормасына сәйкес жасалған су көздеріне (көлдерге, өзендерге, тоғандарға, апандарға, суару немесе суландыру каналдарына, құбырлы немесе шахталы құдықтарға) қол жеткізу схемасы**

**Егіндікөл ауылдық округі**



Шартты белгілер:

Ауылдық округ шекарасы



Көлдер, өзендер, тоғандар мал сауаратындар және басқа су көздері (Қалдығайты өзені)

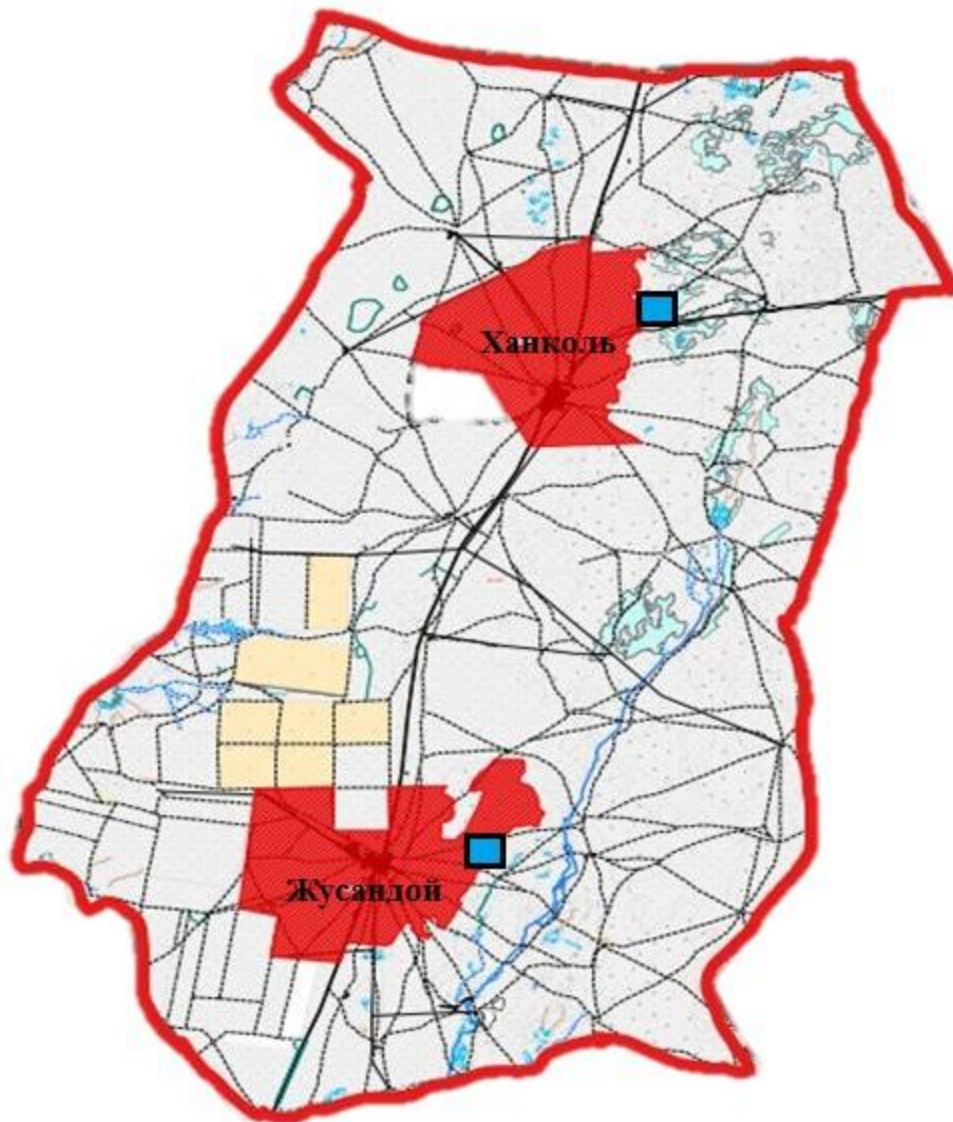
Бұлақ

Су көздеріне қол жеткізу схемасы

Қаратөбе ауданы бойынша  
2025-2029 жылдарға арналған  
жайылымдарды басқару және  
оларды пайдалану жөніндегі  
жоспарға 58 - қосымша

**Жайылым пайдаланушылардың су тұтыну нормасына сәйкес жасалған су көздеріне (көлдерге, өзендерге, тоғандарға, апандарға, суару немесе суландыру каналдарына, құбырлы немесе шахталы құдықтарға) қол жеткізу схемасы**

**Жусандой ауылдық округі**



Шартты белгілер:

Ауылдық округ шекарасы



Көлдер, өзендер, тоғандар мал сауаратындар және басқа су көздері

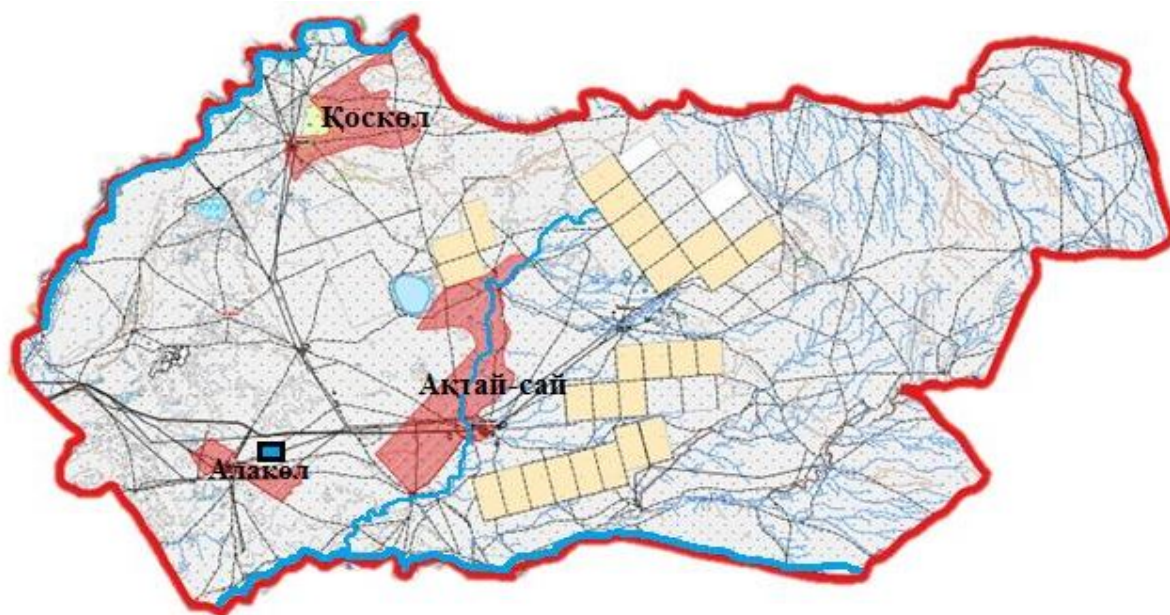
Құдық

Су көздеріне қол жеткізу схемасы

Қаратөбе ауданы бойынша  
2025-2029 жылдарға арналған  
жайылымдарды басқару және  
оларды пайдалану жөніндегі  
жоспарға 59 - қосымша

**Жайылым пайдаланушылардың су тұтыну нормасына сәйкес жасалған су көздеріне (көлдерге, өзендерге, тоғандарға, апандарға, суару немесе суландыру каналдарына, құбырлы немесе шахталы құдықтарға) қол жеткізу схемасы**

## Қаракөл ауылдық округі



Шартты белгілер:

Ауылдық округ шекарасы



Көлдер, өзендер, тоғандар мал сауаратындар және басқа су көздері (Қалдығайты, Таян, Жақсыбай өзендері)

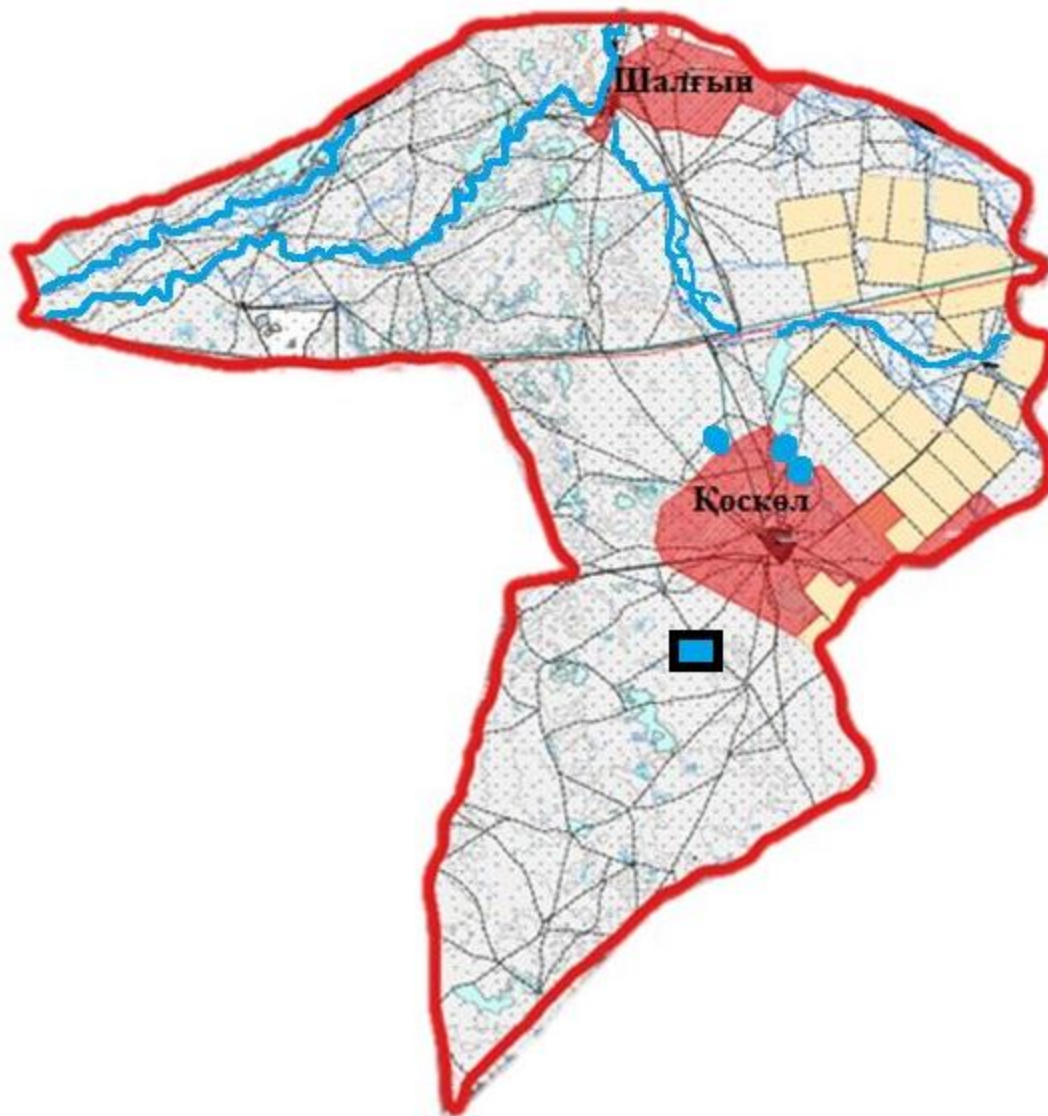
Құдық

Су көздеріне қол жеткізу схемасы

Қаратөбе ауданы бойынша  
2025-2029 жылдарға арналған  
жайылымдарды басқару және  
оларды пайдалану жөніндегі  
жоспарға 60 - қосымша

**Жайылым пайдаланушылардың су тұтыну нормасына сәйкес жасалған су көздеріне (көлдерге, өзендерге, тоғандарға, апандарға, суару немесе суландыру каналдарына, құбырлы немесе шахталы құдықтарға) қол жеткізу схемасы**

**Қоскөл ауылдық округі**



Шартты белгілер:

Ауылдық округ шекарасы



Көлдер, өзендер, тоғандар мал сауаратындар және басқа су көздері (Шилі, Бұлдырты, Өзек өзендері)

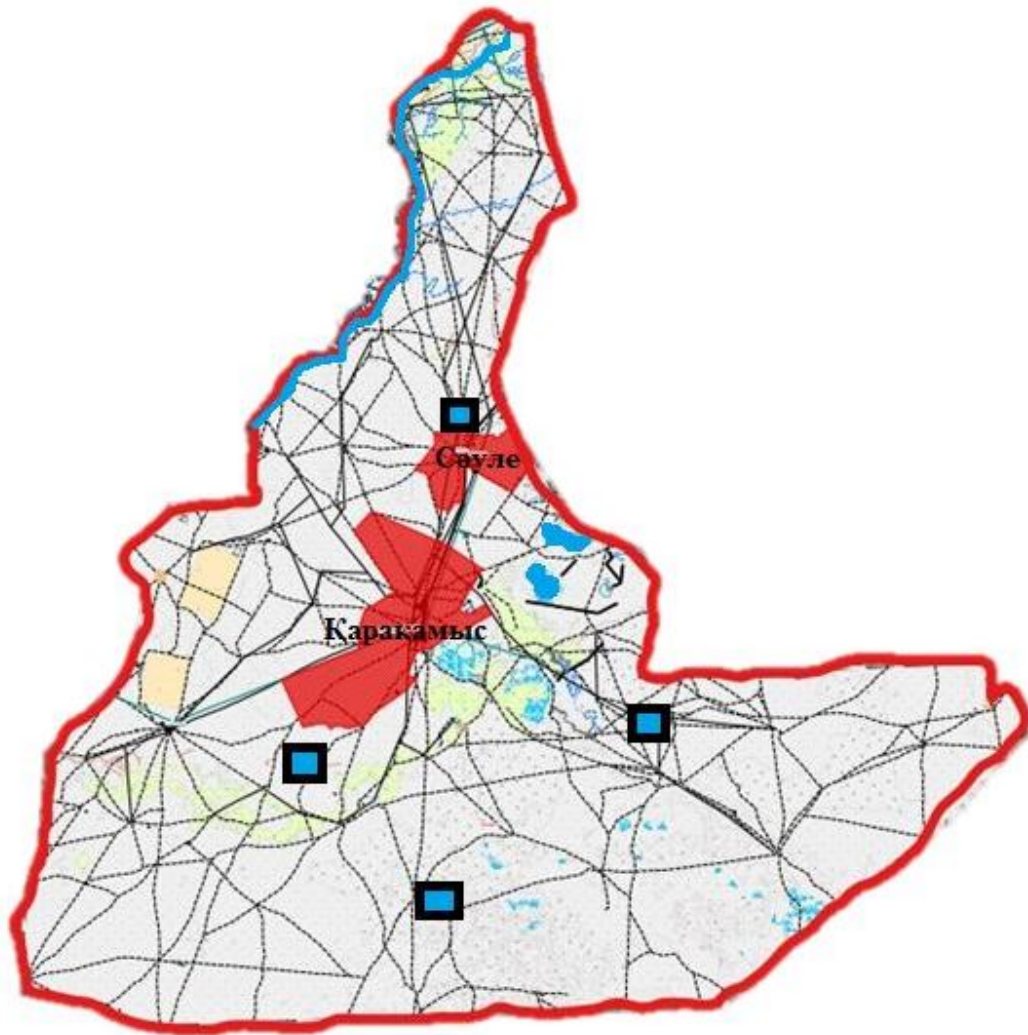
Құдық

Су көздеріне қол жеткізу схемасы

Қаратөбе ауданы бойынша  
2025-2029 жылдарға арналған  
жайылымдарды басқару және  
оларды пайдалану жөніндегі  
жоспарға 61 - қосымша

**Жайылым пайдаланушылардың су тұтыну нормасына сәйкес жасалған су көздеріне (көлдерге, өзендерге, тоғандарға, апандарға, суару немесе суландыру каналдарына, құбырлы немесе шахталы құдықтарға) қол жеткізу схемасы**

**Саралжын ауылдық округі**



Шартты белгілер:

Ауылдық округ шекарасы



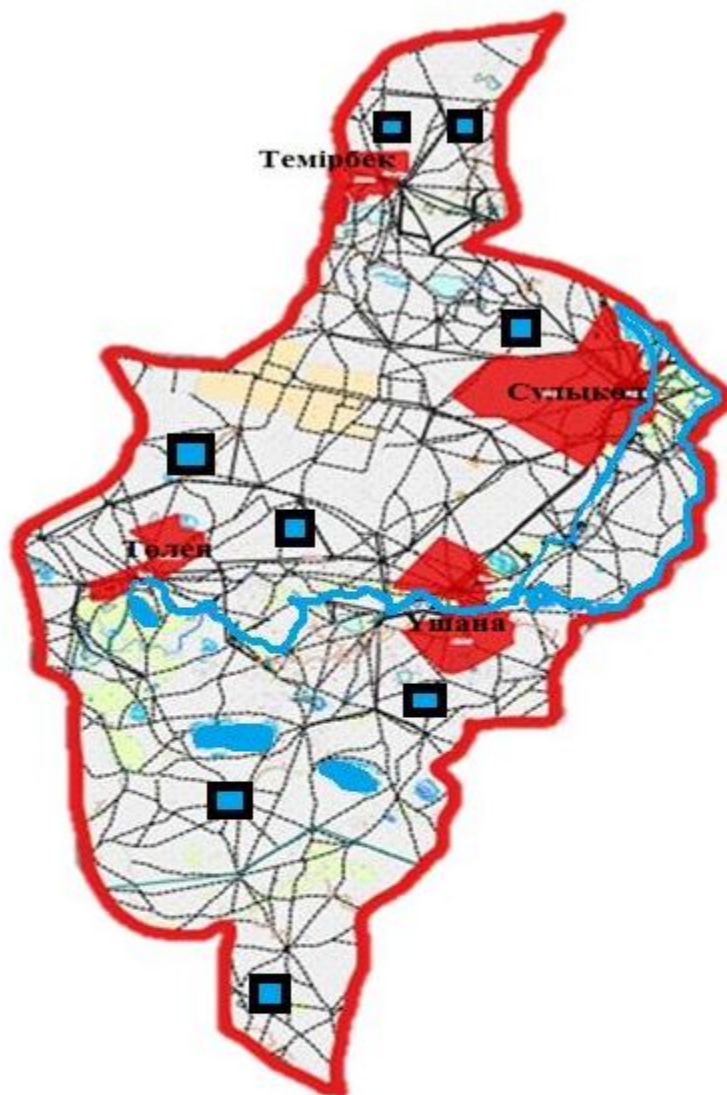
Көлдер, өзендер, тоғандар мал сауаратындар және басқа су көздері (Шилі, Бұлдырты, Өзек өзендері)  
Құдық

Су көздеріне қол жеткізу схемасы

Қаратөбе ауданы бойынша  
2025-2029 жылдарға арналған  
жайылымдарды басқару және  
оларды пайдалану жөніндегі  
жоспарға 62 - қосымша

**Жайылым пайдаланушылардың су тұтыну нормасына сәйкес жасалған су көздеріне (көлдерге, өзендерге, тоғандарға, апандарға, суару немесе суландыру каналдарына, құбырлы немесе шахталы құдықтарға) қол жеткізу схемасы**

**Сулықөл ауылдық округі**



Шартты белгілер:

Ауылдық округ шекарасы



Көлдер, өзендер, тоғандар мал сауаратындар және басқа су көздері (Қалдығайты өзені, Шөмішкөл, Шұқыркөл көлдері)

Кұдық

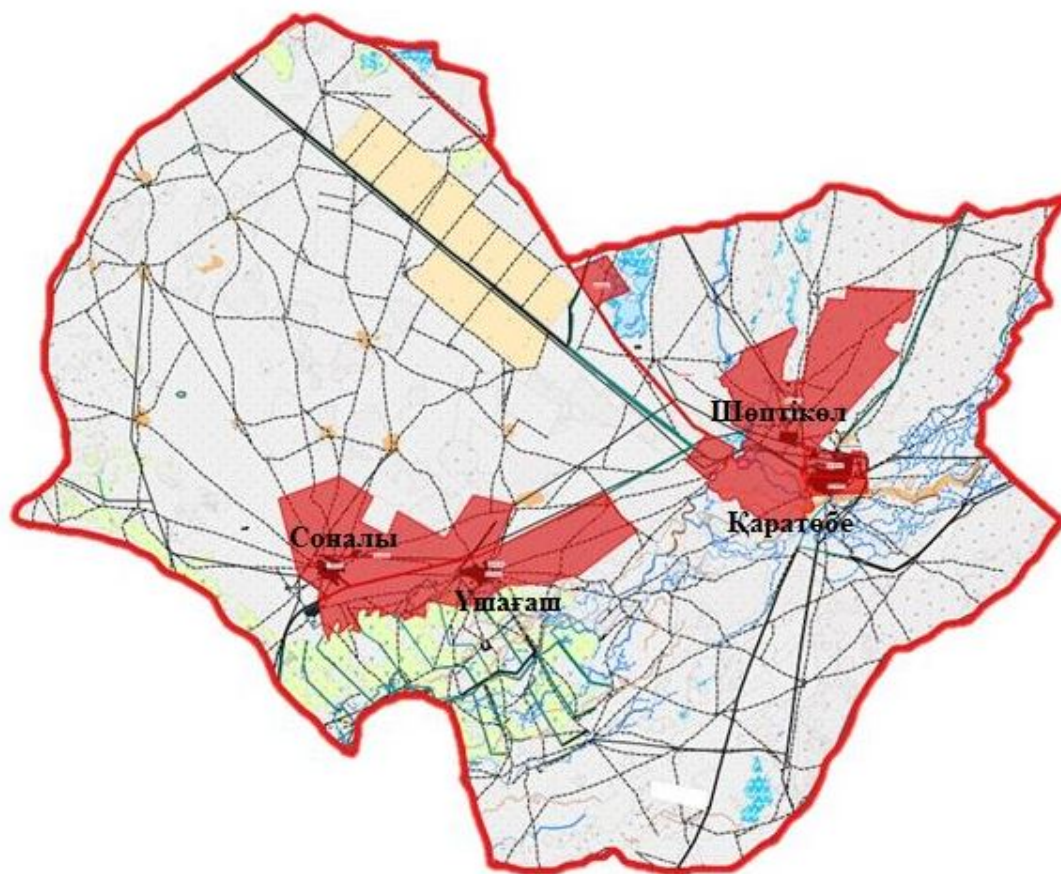
Су көздеріне қол жеткізу схемасы

Қаратөбе ауданы бойынша  
2025-2029 жылдарға арналған  
жайылымдарды басқару және  
оларды пайдалану жөніндегі  
жоспарға 63 - қосымша

**Ауыл шаруашылығы жануарларының мал басын шалғайдағы жайылымдарға орналастыру схемасы**



## Қаратөбе ауылдық округі



Шартты белгілер:

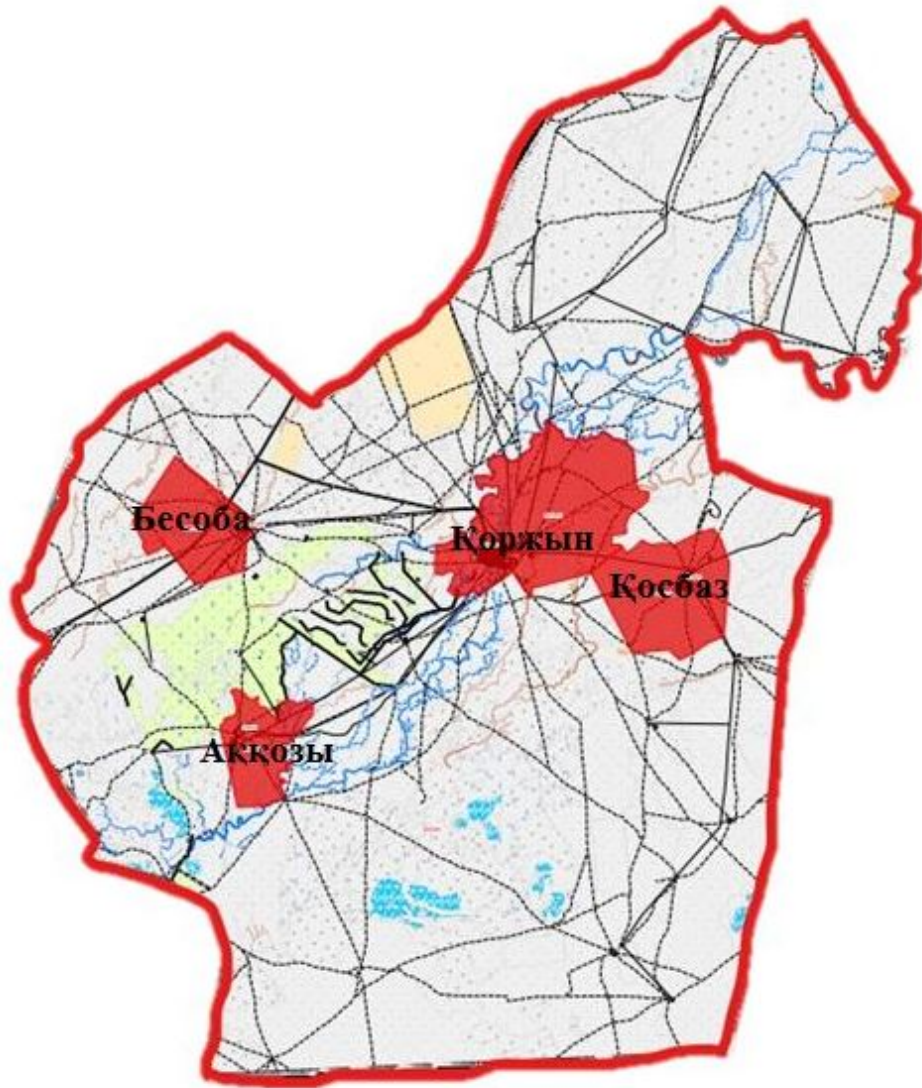
Ауылдық округ шекарасы

Жайылымы жоқ жеке және (немесе) заңды тұлғалардың ауыл шаруашылығы жануарларының малын орналастыру үшін жайылымдарды қайта бөлу және оны берілген жайылымға көшіру сызбасы

Қаратөбе ауданы бойынша  
2025-2029 жылдарға арналған  
жайылымдарды басқару және  
оларды пайдалану жөніндегі  
жоспарға 64 - қосымша

**Ауыл шаруашылығы жануарларының мал басын шалғайдағы жайылымдарға орналастыру схемасы**

**Аққозы ауылдық округі**



Шартты белгілер:

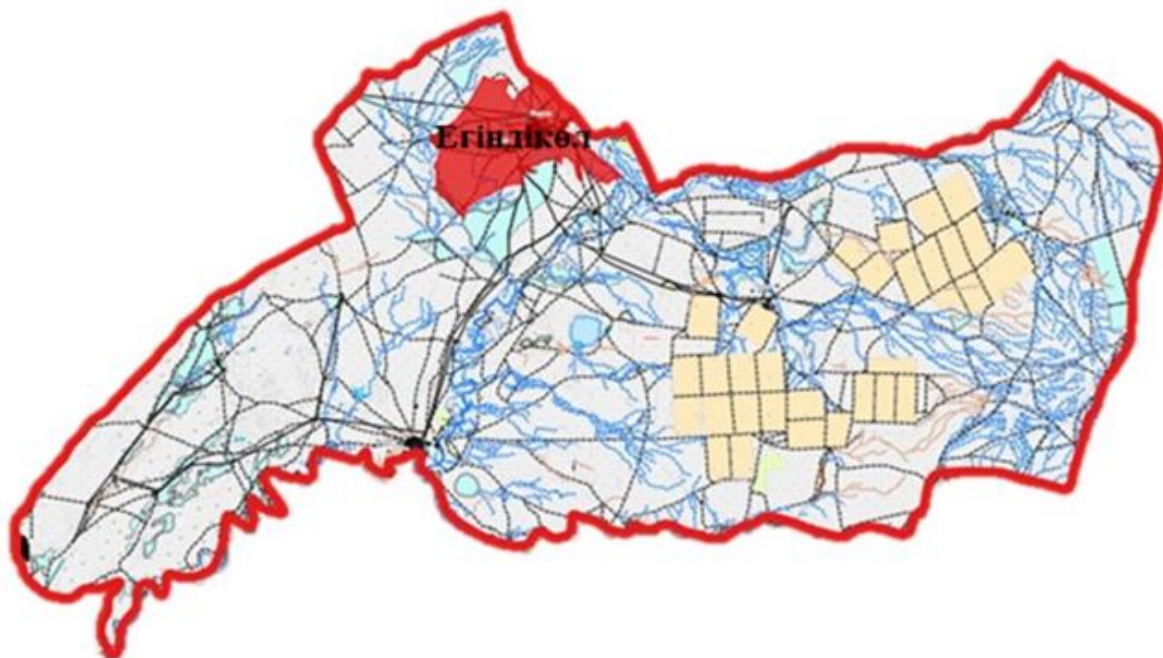
Ауылдық округ шекарасы

Жайылымы жоқ жеке және (немесе) заңды тұлғалардың ауыл шаруашылығы жануарларының малын орналастыру үшін жайылымдарды қайта бөлу және оны берілген жайылымға көшіру сызбасы

Қаратөбе ауданы бойынша  
2025-2029 жылдарға арналған  
жайылымдарды басқару және  
оларды пайдалану жөніндегі  
жоспарға 65 - қосымша

**Ауыл шаруашылығы жануарларының мал басын шалғайдағы жайылымдарға орналастыру схемасы**

**Егіндікөл ауылдық округі**



Шартты белгілер:

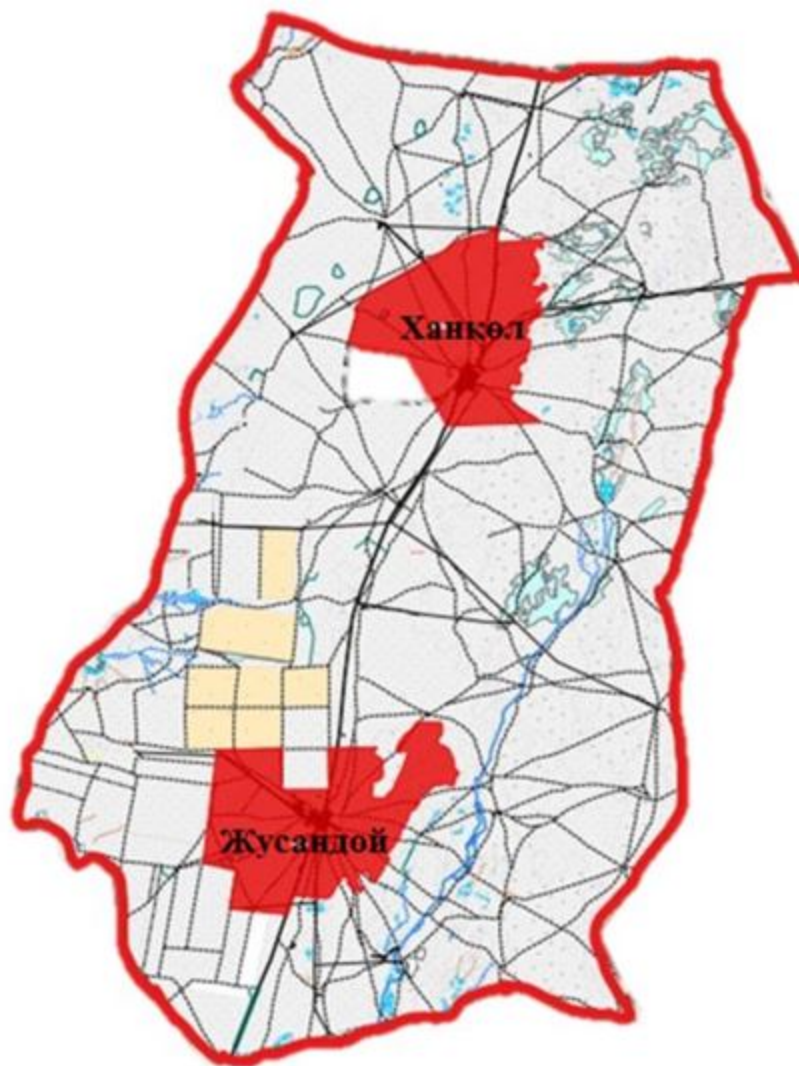
Ауылдық округ шекарасы

Жайылымы жоқ жеке және (немесе) заңды тұлғалардың ауыл шаруашылығы жануарларының малын орналастыру үшін жайылымдарды қайта бөлу және оны берілген жайылымға көшіру сызбасы

Қаратөбе ауданы бойынша  
2025-2029 жылдарға арналған  
жайылымдарды басқару және  
оларды пайдалану жөніндегі  
жоспарға 66 - қосымша

**Ауыл шаруашылығы жануарларының мал басын шалғайдағы жайылымдарға орналастыру схемасы**

**Жусандой ауылдық округі**



Шартты белгілер:

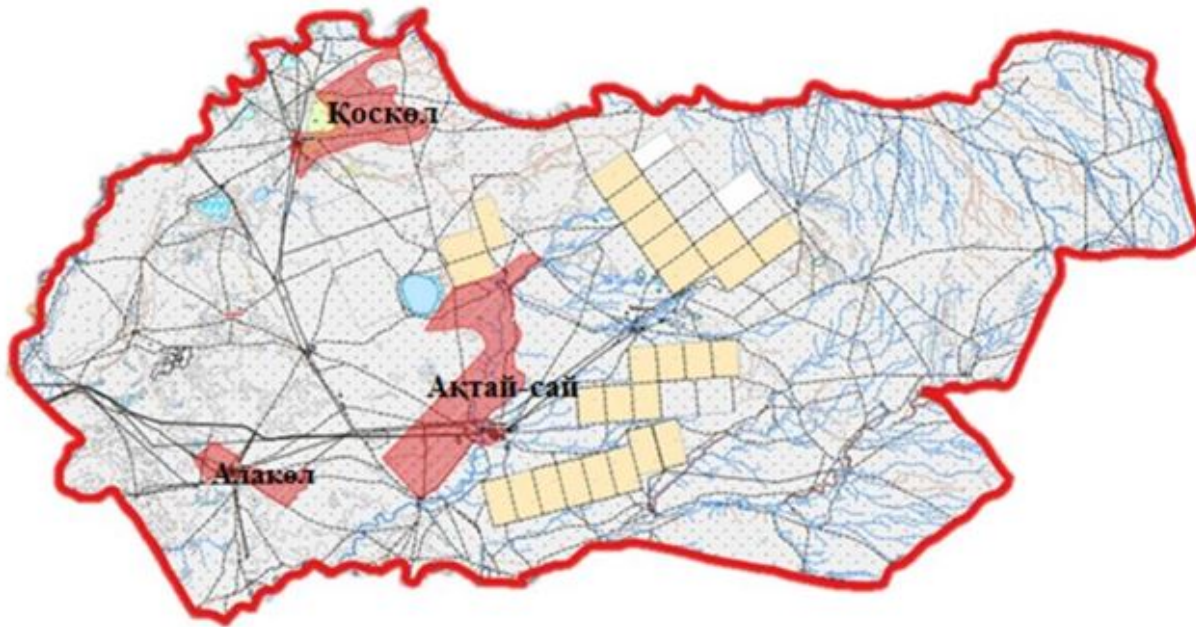
Ауылдық округ шекарасы

Жайылымы жоқ жеке және (немесе) заңды тұлғалардың ауыл шаруашылығы жануарларының малын орналастыру үшін жайылымдарды қайта бөлу және оны берілген жайылымға көшіру сызбасы

Қаратөбе ауданы бойынша  
2025-2029 жылдарға арналған  
жайылымдарды басқару және  
оларды пайдалану жөніндегі  
жоспарға 67 - қосымша

**Ауыл шаруашылығы жануарларының мал басын шалғайдағы жайылымдарға орналастыру схемасы**

**Қаракөл ауылдық округі**



Шартты белгілер:

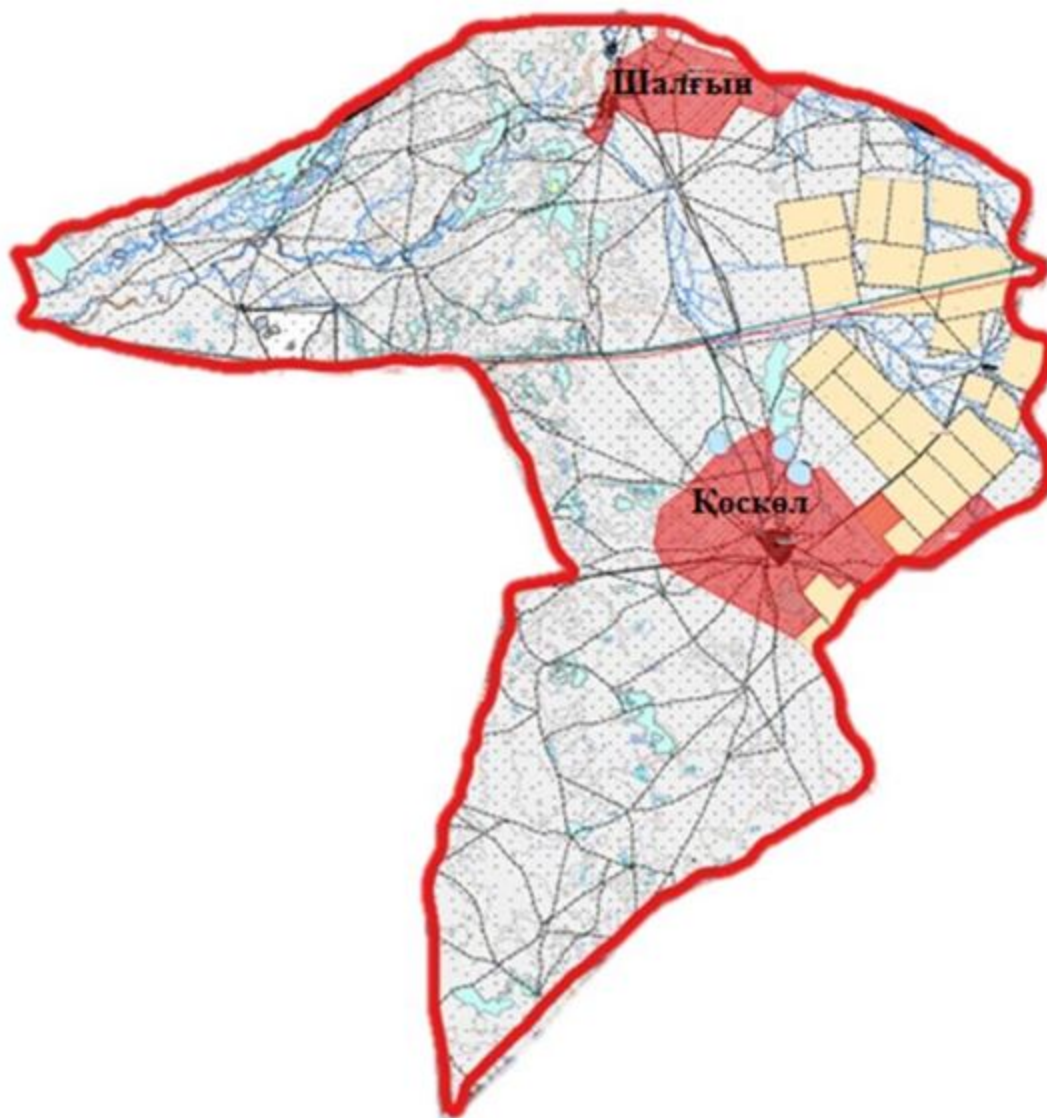
Ауылдық округ шекарасы

Жайылымы жоқ жеке және (немесе) заңды тұлғалардың ауыл шаруашылығы жануарларының малын орналастыру үшін жайылымдарды қайта бөлу және оны берілген жайылымға көшіру сызбасы

Қаратөбе ауданы бойынша  
2025-2029 жылдарға арналған  
жайылымдарды басқару және  
оларды пайдалану жөніндегі  
жоспарға 68 - қосымша

**Ауыл шаруашылығы жануарларының мал басын шалғайдағы жайылымдарға орналастыру схемасы**

**Қоскөл ауылдық округі**



Шартты белгілер:

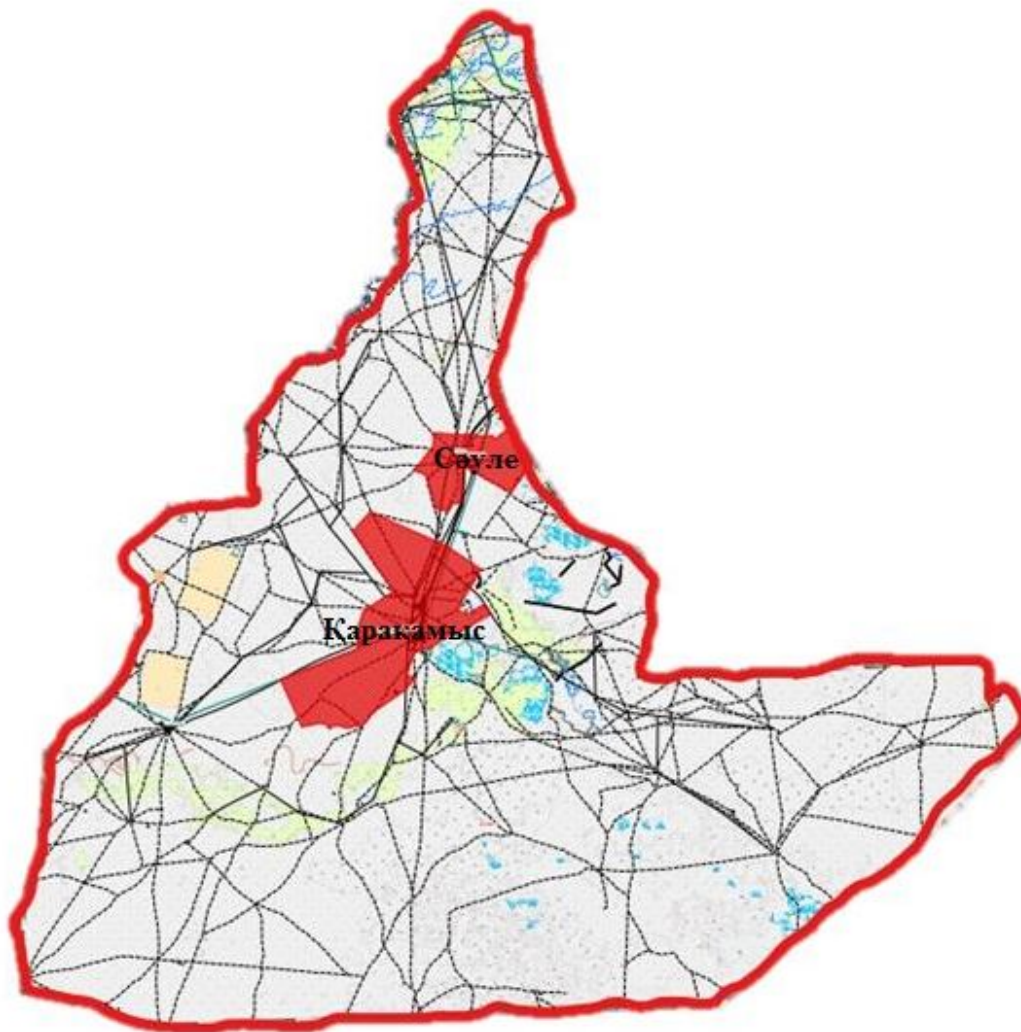
Ауылдық округ шекарасы

Жайылымы жоқ жеке және (немесе) заңды тұлғалардың ауыл шаруашылығы жануарларының малын орналастыру үшін жайылымдарды қайта бөлу және оны берілген жайылымға көшіру сызбасы

Қаратөбе ауданы бойынша  
2025-2029 жылдарға арналған  
жайылымдарды басқару және  
оларды пайдалану жөніндегі  
жоспарға 69 - қосымша

**Ауыл шаруашылығы жануарларының мал басын шалғайдағы жайылымдарға орналастыру схемасы**

**Саралжын ауылдық округі**



Шартты белгілер:

Ауылдық округ шекарасы

Жайылымы жоқ жеке және (немесе) заңды тұлғалардың ауыл шаруашылығы жануарларының малын орналастыру үшін жайылымдарды қайта бөлу және оны берілген жайылымға көшіру сызбасы

Қаратөбе ауданы бойынша  
2025-2029 жылдарға арналған  
жайылымдарды басқару және  
оларды пайдалану жөніндегі  
жоспарға 70 - қосымша

**Ауыл шаруашылығы жануарларының мал басын шалғайдағы жайылымдарға орналастыру схемасы**

**Сулықөл ауылдық округі**



Шартты белгілер:

Ауылдық округ шекарасы

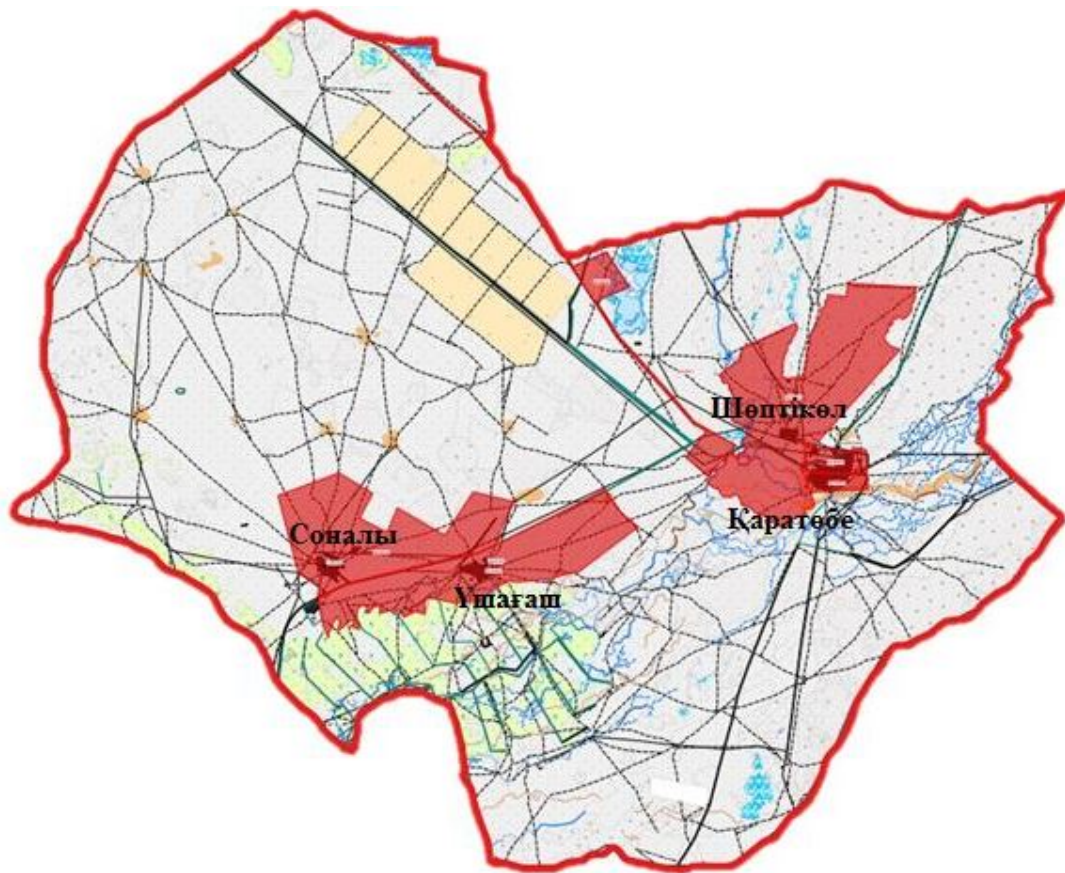
Жайылымы жоқ жеке және (немесе) заңды тұлғалардың ауыл шаруашылығы жануарларының малын орналастыру үшін жайылымдарды қайта бөлу және оны берілген жайылымға көшіру сызбасы

Қаратөбе ауданы бойынша  
2025-2029 жылдарға арналған  
жайылымдарды басқару және  
оларды пайдалану жөніндегі  
жоспарға 71 - қосымша

**Жайылымдармен қамтамасыз етілмеген жеке және заңды тұлғалардың ауыл шаруашылығы жануарларының басы үшін жайылымдарды бөлу(қайта бөлу) схемасы**

**Қаратөбе ауылдық округі**





Шартты белгілер:

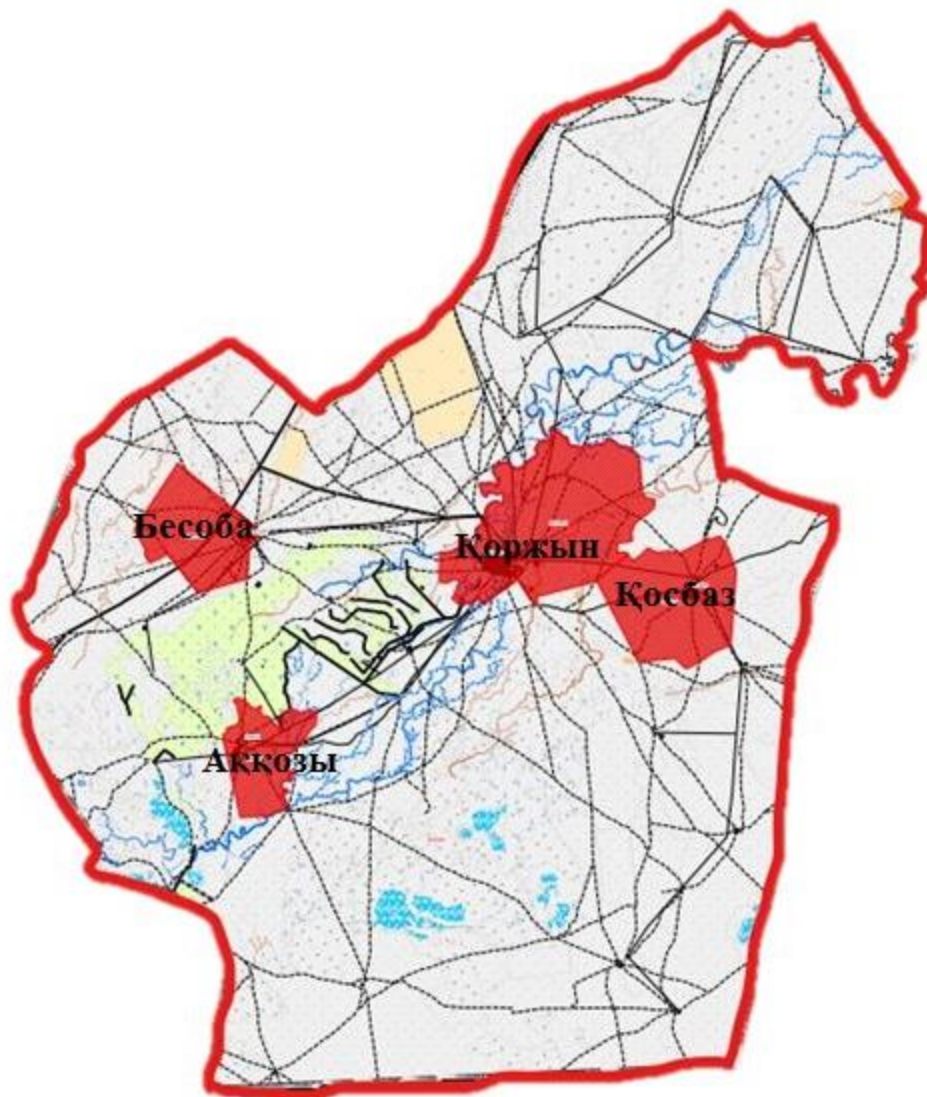
Ауылдық округ шекарасы

Жайылымы жоқ жеке және (немесе) заңды тұлғалардың жайылымдарға ауыстыру схемасы

Қаратөбе ауданы бойынша  
2025-2029 жылдарға арналған  
жайылымдарды басқару және  
оларды пайдалану жөніндегі  
жоспарға 72 - қосымша

**Жайылымдармен қамтамасыз етілмеген жеке және заңды тұлғалардың ауыл шаруашылығы жануарларының басы үшін жайылымдарды бөлу(қайта бөлу) схемасы**

**Аққозы ауылдық округі**



Шартты белгілер:

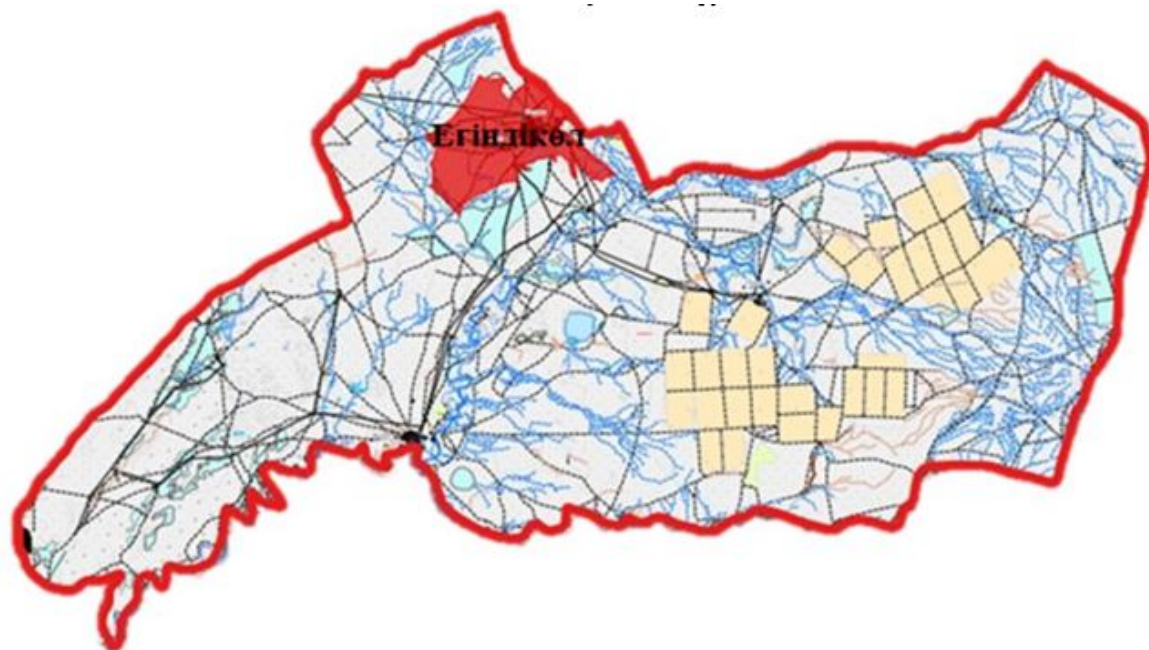
Ауылдық округ шекарасы

Жайылымы жоқ жеке және (немесе) заңды тұлғалардың жайылымдарға ауыстыру схемасы

Қаратөбе ауданы бойынша  
2025-2029 жылдарға арналған  
жайылымдарды басқару және  
оларды пайдалану жөніндегі  
жоспарға 73 - қосымша

**Жайылымдармен қамтамасыз етілмеген жеке және заңды тұлғалардың ауыл шаруашылығы жануарларының басы үшін жайылымдарды бөлу(қайта бөлу) схемасы**

**Егіндікөл ауылдық округі**



Шартты белгілер:

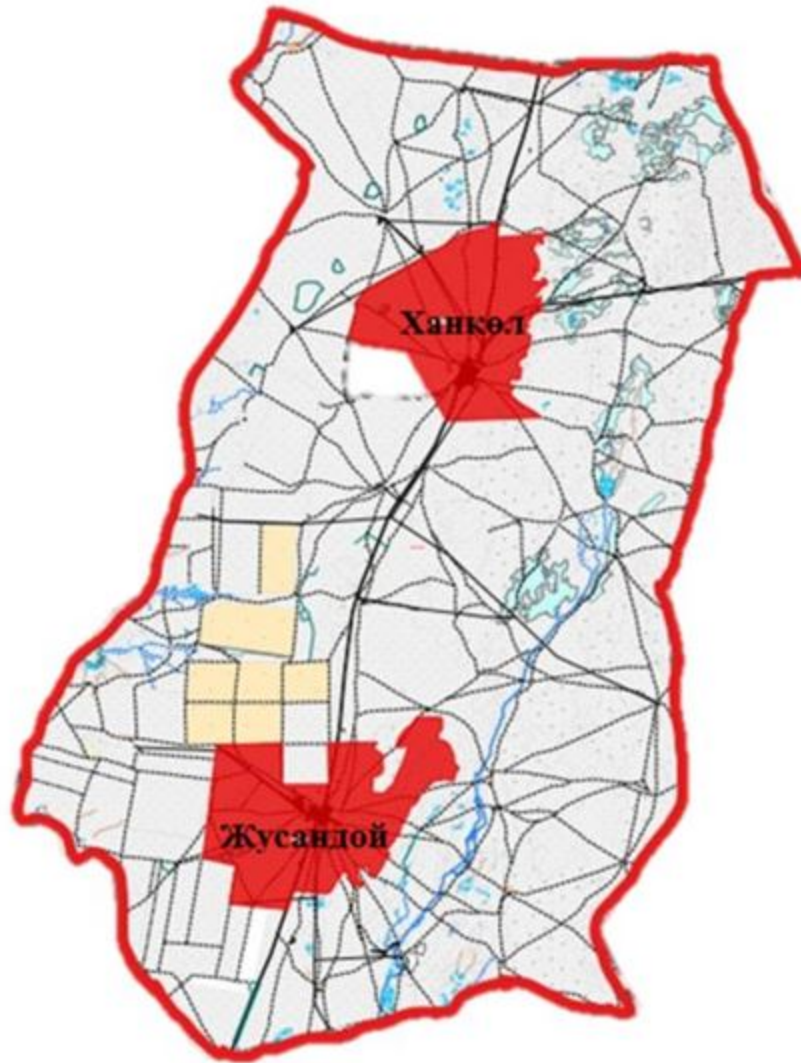
Ауылдық округ шекарасы

Жайылымы жоқ жеке және (немесе) заңды тұлғалардың жайылымдарға ауыстыру схемасы

Қаратөбе ауданы бойынша  
2025-2029 жылдарға арналған  
жайылымдарды басқару және  
оларды пайдалану жөніндегі  
жоспарға 74 – қосымша

**Жайылымдармен қамтамасыз етілмеген жеке және заңды тұлғалардың ауыл шаруашылығы жануарларының басы үшін жайылымдарды бөлу(қайта бөлу) схемасы**

**Жусандой ауылдық округі**



Шартты белгілер:

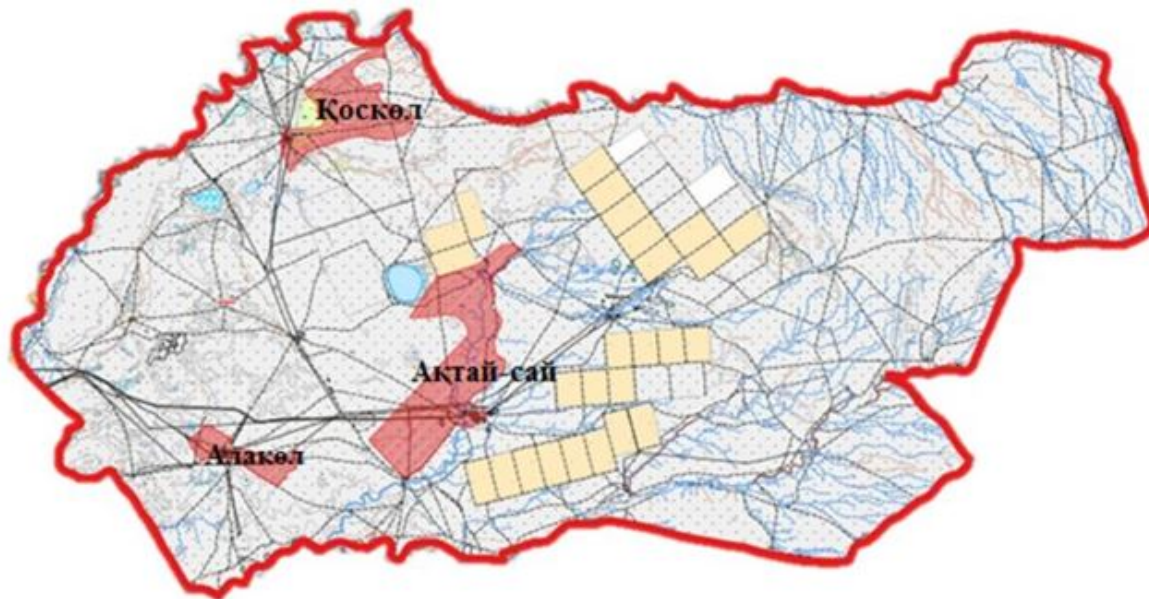
Ауылдық округ шекарасы

Жайылымы жоқ жеке және (немесе) заңды тұлғалардың жайылымдарға ауыстыру схемасы

Қаратөбе ауданы бойынша  
2025-2029 жылдарға арналған  
жайылымдарды басқару және  
оларды пайдалану жөніндегі  
жоспарға 75-қосымша

**Жайылымдармен қамтамасыз етілмеген жеке және заңды тұлғалардың ауыл шаруашылығы жануарларының басы үшін жайылымдарды бөлу(қайта бөлу) схемасы**

**Қаракөл ауылдық округі**



Шартты белгілер:

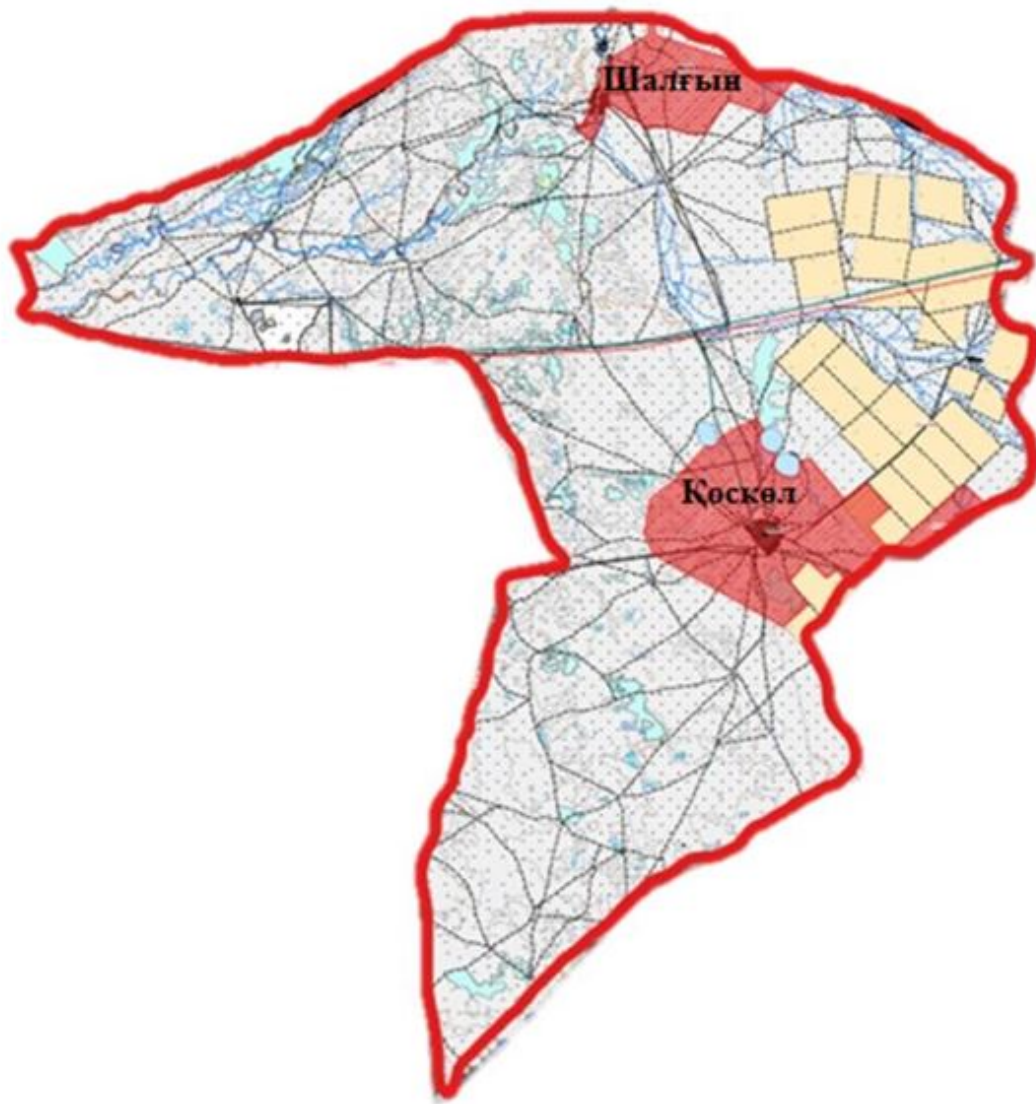
Ауылдық округ шекарасы

Жайылымы жоқ жеке және (немесе) заңды тұлғалардың жайылымдарға ауыстыру схемасы

Қаратөбе ауданы бойынша  
2025-2029 жылдарға арналған  
жайылымдарды басқару және  
оларды пайдалану жөніндегі  
жоспарға 76 - қосымша

**Жайылымдармен қамтамасыз етілмеген жеке және заңды тұлғалардың ауыл шаруашылығы жануарларының басы үшін жайылымдарды бөлу(қайта бөлу) схемасы**

**Қоскөл ауылдық округі**



Шартты белгілер:

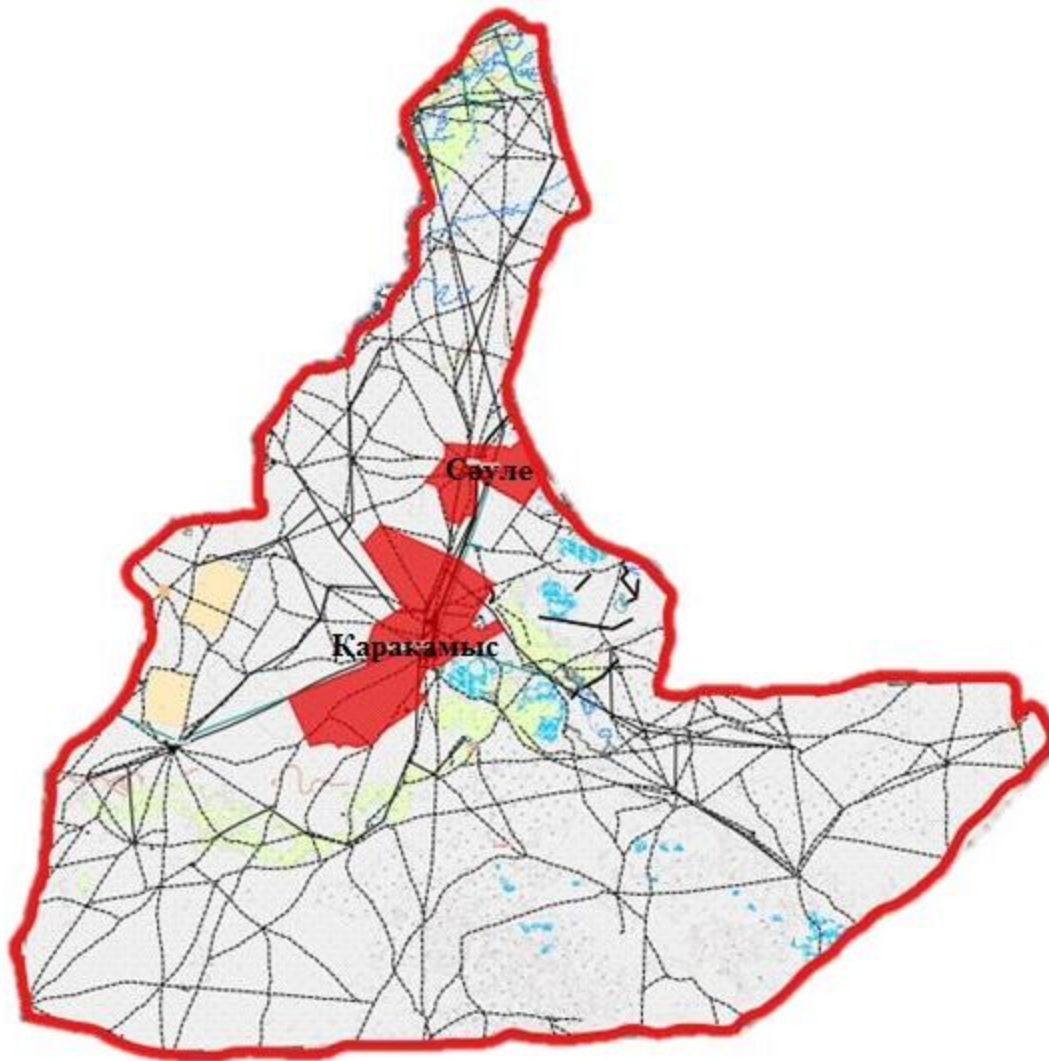
Ауылдық округ шекарасы

Жайылымы жоқ жеке және (немесе) заңды тұлғалардың жайылымдарға ауыстыру схемасы

Қаратөбе ауданы бойынша  
2025-2029 жылдарға арналған  
жайылымдарды басқару және  
оларды пайдалану жөніндегі  
жоспарға 77 - қосымша

**Жайылымдармен қамтамасыз етілмеген жеке және заңды тұлғалардың ауыл шаруашылығы жануарларының басы үшін жайылымдарды бөлу(қайта бөлу) схемасы**

**Саралжын ауылдық округі**



Шартты белгілер:

Ауылдық округ шекарасы

Жайылымы жоқ жеке және (немесе) заңды тұлғалардың жайылымдарға ауыстыру схемасы

Қаратөбе ауданы бойынша  
2025-2029 жылдарға арналған  
жайылымдарды басқару және  
оларды пайдалану жөніндегі  
жоспарға 78 - қосымша

**Жайылымдармен қамтамасыз етілмеген жеке және заңды тұлғалардың ауыл шаруашылығы жануарларының басы үшін жайылымдарды бөлу(қайта бөлу) схемасы**

**Сулыкөл ауылдық округі**



Шартты белгілер:

Ауылдық округ шекарасы

Жайылымы жоқ жеке және (немесе) заңды тұлғалардың жайылымдарға ауыстыру схемасы

© 2012. Қазақстан Республикасы Әділет министрлігінің «Қазақстан Республикасының Заңнама және құқықтық ақпарат институты» ШЖҚ РМК