

**Павлодар қаласы Кенжекөл ауылдық округінің жайылымдарын басқару және оларды пайдалану жөніндегі 2025 - 2029 жылдарға арналған жоспарды бекіту туралы**

Павлодар облысы Павлодар қалалық мәслихатының 2025 жылғы 25 ақпандағы № 226/26 шешімі

Қазақстан Республикасы Жер кодексінің 15-бабы 1-тармағының 2-1) тармақшасына, Қазақстан Республикасының "Қазақстан Республикасындағы жергілікті мемлекеттік басқару және өзін-өзі басқару туралы" Заңының 6-бабы 1-тармағының 13) тармақшасына, "Қазақстан Республикасындағы құқықтық актілер туралы" Заңының 46-бабына, Қазақстан Республикасының "Жайылымдар туралы" Заңының 8, 13-баптарына сәйкес Павлодар қалалық мәслихаты ШЕШІМ ҚАБЫЛДАДЫ:

1. Қоса беріліп отырған Павлодар қаласы Кенжекөл ауылдық округінің жайылымдарын басқару және оларды пайдалану жөніндегі 2025 - 2029 жылдарға арналған жоспары бекітілсін.

2. Павлодар облысы Павлодар қалалық мәслихатының "Павлодар қаласының Кенжекөл ауылдық округтағы жайылымдарды басқару және оларды пайдалану жөніндегі 2024-2025 жылдарға арналған жоспарды бекіту туралы" 2023 жылғы 27 сәуірдегі № 19/2 шешімінің (Нормативтік құқықтық актілерді мемлекеттік тіркеу тізілімінде № 180488 болып тіркелген) күші жойылды деп танылсын.

3. Осы шешім оның алғашқы ресми жарияланған күнінен кейін күнтізбелік он күн өткен соң қолданысқа енгізіледі.

*Павлодар қалалық мәслихатының төрағасы*

*Қ. Кожин*

Павлодар қалалық  
мәслихатының 2025  
жылғы 25 ақпандағы  
№ 226/26 шешімімен  
бекітілген

**Павлодар қаласы Кенжекөл ауылдық округінің жайылымдарды басқару және оларды пайдалану жөніндегі 2025 - 2029 жылдарға арналған жоспар**

**1-тарау. Жалпы ережелер**

1. Осы Павлодар қаласы Кенжекөл ауылдық округінің жайылымдарды басқару және оларды пайдалану жөніндегі 2025 - 2029 жылдарға арналған жоспар (бұдан әрі – Жоспар) Қазақстан Республикасы "Жайылымдар туралы" Заңының (бұдан әрі – Заң) 6-бабы 4-1) тармақшасына және Қазақстан Республикасы "Мемлекеттік статистика туралы" Заңының 16-бабы 3-тармағының 2) тармақшасына сәйкес әзірленді.

2. Жоспар жайылымдарды ұтымды пайдалану, азыққа деген қажеттілікті орнықты қамтамасыз ету және жайылымдардың тозу процестерін болдырмау мақсатында қабылданады.

## **2-тарау. Кенжекөл ауылдық округінің жайылымдарды басқару және оларды пайдалану жөніндегі 2025 - 2029 жылдарға арналған жоспар**

3. Жоспарды әзірлеген кезде мыналар ескеріледі:

1) осы Жоспардың 1-қосымшасына сәйкес нысан бойынша Кенжекөл ауылдық округінің жер балансының және мемлекеттік жер кадастрының ақпараттық жүйесінің деректері;

2) осы Жоспардың 2-қосымшасына сәйкес нысан бойынша жайылымдарды геоботаникалық зерттеп-қарау мәліметтері;

3) Қазақстан Республикасы Ауыл шаруашылығы министрінің 2020 жылғы 3 ақпандағы № 35 бұйрығымен (Нормативтік құқықтық актілерді мемлекеттік тіркеу тізілімінде № 19987 болып тіркелген) бекітілген, мал қорымдарының (биотермиялық шұңқырлардың) тізілімін жүргізу Қағидаларына сәйкес қалыптастырылған, мал қорымдары (биометриялық шұңқырлар) туралы мәліметтер;

4) осы Жоспардың 3-қосымшасына сәйкес нысан бойынша жайылымдық инфрақұрылым объектілері туралы және ауыл шаруашылығы жануарларын айдап өтуге арналған сервитуттар туралы мәліметтер;

5) осы Жоспардың 4-қосымшасының 1-кестесіне сәйкес нысан бойынша ауыл шаруашылығы жануарларының иелерін көрсете отырып, оларды сәйкестендіру деректер базасынан алынған ауыл шаруашылығы жануарларының мал басы саны туралы деректер;

6) осы Жоспардың 4-қосымшасының 2-кестесіне сәйкес нысан бойынша ауыл шаруашылығы жануарларының түрлері мен жыныстық жас топтары бойынша қалыптастырылған үйірлердің, отарлардың, табындардың саны туралы деректер;

7) осы Жоспардың 4-қосымшасының 3-кестесіне сәйкес нысан бойынша шалғайдағы жайылымдарда жаю үшін ауыл шаруашылығы жануарлары мал басының саны туралы мәліметтер;

8) екпе және аридтік жайылымдарда, орман, су қорлары мен ерекше қорғалатын табиғи аумақтар жерлерінде ауыл шаруашылығы жануарларын жаю ерекшеліктері туралы деректер;

9) осы Жоспардың 5-қосымшасына сәйкес нысан бойынша ұсынылатын жайылым айналымдарының схемалары;

10) мал шаруашылығы және өсімдік шаруашылығы статистикасы бойынша ресми статистикалық ақпарат.

4. Жоспарда мынадай қосымшалар қамтылған:

1) әкімшілік-аумақтық бірлік аумағында жайылымдардың жер санаттары бөлінісінде орналасу схемасы (қартасы), онда жайылымдардың шекаралары, алаңдары мен түрлері, оның ішінде шалғайдағы, маусымдық, аридтік және екпе жайылымдар, жер учаскесіне құқық белгілейтін және сәйкестендіру құжаттарының негізінде олардың меншік иелері немесе жер пайдаланушылар туралы мәліметтер көрсетіледі;

2) жеке ауладағы ауыл шаруашылығы жануарларын жаю бойынша халықтың мұқтаждығына арналған жайылымдар, оның ішінде қоғамдық жайылымдар белгіленген схема (карта), онда жеке ауладағы ауыл шаруашылығы жануарларын жаю бойынша халықтың мұқтаждығына арналған жайылымдардың, оның ішінде қоғамдық жайылымдардың шекаралары мен алаңдары көрсетіледі;

3) ұсынылатын жайылым айналымдарының схемалары көрсетілген схема (карта), онда жайылымдарды геоботаникалық зерттеп-қарау негізінде ұсынылатын жайылым айналымдарының схемалары көрсетіледі;

4) ауыл шаруашылығы жануарларын айдауға арналған сервитуттар, мал айдайтын трассалар және жайылымдық инфрақұрылымның өзге де объектілері, сондай-ақ мал қорымдары (биометриялық шұңқырлар) белгіленетін схема (карта), онда ауыл шаруашылығы жануарларын айдауға арналған сервитуттар, мал айдайтын трассалар, жайылымдық инфрақұрылым объектілері, мал қорымдарының (биометриялық шұңқырлардың) орналасқан жері көрсетіледі;

5) жайылымды пайдаланушыларға жер пайдалануға берілуі мүмкін, жайылымдар белгіленген схема (карта);

6) халықтың жеке ауласындағы ауыл шаруашылығы жануарларын жаю жөніндегі мұқтаждықтарын қанағаттандыру мақсатында резервке алынуға жататын жайылымдарды белгілейтін схема (карта), онда жеке ауланың ауыл шаруашылығы жануарларын жаю жөніндегі халықтың мұқтаждықтарын қанағаттандыру мақсатында резервке алынуға жататын жайылымдардың шекаралары мен алаңдары көрсетіледі;

7) суды тұтыну нормасына сәйкес жасалған су көздеріне (көлдерге, өзендерге, тоғандарға, қазандарға, суару немесе суландыру каналдарына, құбырлы немесе шахта құдықтарына) қол жеткізу схемасы, онда жануарлардың су көздеріне қарай жүріп-тұру маршруттары көрсетіледі;

8) ауыл шаруашылығы жануарларының басын шалғайдағы жайылымдарға орналастыру схемасы, онда ауыл шаруашылығы жануарларының мал басын орналастыруға арналған шалғайдағы жайылымдардың шекаралары мен алаңдары көрсетіледі;

9) ауылдық округке кіретін ауылдық елді мекендер арасында жайылымдарды жобалық бөлу (қайта бөлу), онда жайылымдармен қамтамасыз етілмеген жеке және заңды тұлғалардың ауыл шаруашылығы жануарларының мал басы үшін ауылдық округтің ауылдық елді мекендері арасында жайылымдарды бөлу (қайта бөлу) схемасы көрсетіледі;

10) тиісті әкімшілік-аумақтық бірлікте жайылымдарды ұтымды пайдалану үшін қажетті талаптар:

жайылым айналымын және суды пайдалану көздерін ескере отырып жайылымдарды пайдалануға;

жайылым алаңдарын жекеленген өріс учаскелеріне бөлу;

жайылым учаскелерін жыл маусымдары бойынша кеңістікте және уақытпен ( маусым, жыл ішінде) кезектестіру;

жайылым айналымы учаскелерінің бірін жайылымсыз және ауыл шаруашылығы жануарларынсыз жыл сайын қалдыру жатады.

Кенжекөл ауылдық округінің жайылымдарды басқару және оларды пайдалану жөніндегі 2025 - 2029 жылдарға арналған жоспарға 1-қосымша

### Өңірдің жер балансының және мемлекеттік жер кадастрының ақпараттық жүйесінің деректері

1-кесте. Кенжекөл ауылдық округінің жайылымдарын жерлердің санаттары бойынша бөлу, мың гектар

Ауылдық округтердің атауы	Әкімшілік-аумақтық объектілер жіктеуішінің коды	Жерлер санаттары							Барлығы
		ауыл шаруашылығы мақсатындағы	елді мекендердің	өнеркәсіп, көлік және өзге де ауыл шаруашылығы мақсатындағы емес	ерекше қорғалатын табиғи аумақтардың	орман қорының	су қорының	босалқы жерлер	
1	2	3	4	5	6	7	8	9	10
Кенжекөл ауылы	551043200	0	8,828	0	0	0	0	0	8,828
Байдалы ауылы	551043200	0	1,636	0	0	0	0	0	1,636
Долгое ауылы	551043200	0	0,771	0	0	0	0	0	0,771
жиыны:		0	11,235	0	0	0	0	0	11,235

2-кесте. Елді мекеннің жайылымдарын бөлу, мың гектар

Жайылымдардың алаңдары мен түрлері					
жеке ауладағы ауыл шаруаш					





1	2	3	4	5	6	7	8	9	10	11	12	13	14
		р нөмірі ( жақша ішінде )	рылға н атауы. Баска жерле р мен	Алқап түрі	Конту рдағы пайыз дық катын ас	Алаңы , мың гектар	Заман ауи пайда ланыл уы	ерден ( зертте п-қара у жылы)				күз	
С-2в	І ІІ	Сәл толқы нды жазық Кашта н орташ а куатт ы борпы лдақ құмды топыр ақтард ағы тирсо во-тип чаков о суық жусан ( қауыр сынды қауыр сын, бороз ды бетеге , жусан суық)	жайыл ым	50	251	жекем еншік малын бағу	3,8			0,7 0,4 5,5	3,4 2 17	3,2 1,5 9	

С-2в	2	Кашта н орташ а куатт ы борпы лдақ құмды топыр ақтард ағы астық- суық- жусан ( бороз ды бетеге , жіңіш ке аяқты жіңіш ке, бидай шөпте рі, жусан суық)	жайыл ым	60	210	жекем еншік малын бағу	2,2			1,5 1,0 11,9	2,0 1,0 8,5	1,9 0,8 5,3	
С-2в	3 XV	Кашта н орташ а куатт ы борпы лдақ құмды топыр ақтард а жусан ( жусан суық, жусан кара)	жайыл ым	60	122	жекем еншік малын бағу	0,9			0,4 0,3 6,5	0,8 0,5 6,5	1,2 0,6 4,6	
		Кашта нның орташ а куатт ы											





С-4а	5	ы құмды сазды топыр ақтард ағы қопсы тқыш- шығы ңқы-х олдпо лынн ые ( ( түкті қауыр сын, суық жусан, бороз ды бетеге , тарма қталға н бетеге )	жайыл ым	60	149	жекем еншік малын бағу	5,2	0,3 0,2 2,5	5 2,8 25	3,9 1,7 10,9
С-4а	6 Ш	Шалғ ынды - кашта н орташ а қуатт ы жеңіл құмды саздақ тардағ ы астық- холдп олынн ые ( ( бидай шөбі тарақ тәрізді , жусан суық, востре тарма	жайыл ым	60	557	жекем еншік малын бағу	2,9	0,6 0,4 5,7	2,5 1,3 13	2

		қталған)									0,8 5,8	
C-4a	7 IV	Дәнді-холдп олынның е А-шалғынды - каштан орташа қуатты құмды саздақтарда (борозды бетеге, суық жусан, тармақталған бетеге)	жайылым	70	405	жекеменшік малын бағу	3,6			0,6 0,4 4,9	3,4 1,7 17,2	2,5 1,0 7,0
C-4a	7 XV	Дәнді-холдн ололынның Б-насолонец шалғынды-каштан. а) жусан дәнді дақылдары (австриялық жусан, Шренковская жусан, борозды бетеге)	жайылым	60	134	жекеменшік малын бағу	2,3			0,4 0,2 3,3	0,5 0,3 2,4	2,1

		бидай шөбі)									1.2 9,1	
C-5a	8	Жайы лмалы шалғы нды кашта н топыр ақтар ындағ ы шөгін ділер ( өткір шөгін ділер, жіңіш к е шөгін ділер)	шабы ндык	90	51	24,8	24,8 5,6 60,5					
C-5a	9 V	Жайы лмалы шалғы нды кашта н топыр ақтар ындағ ы Ситни к-дөнд і-эр түрлі шөпте р ( Жерар ситни гі, жорға лаушы бидай шөбі, кұрлы қ қамыс ы, Орал мия тамыр ы, сортаң	шабы ндык	80	92	6,2	6,2					

		д ы жолже лкен)					3,6 31,1					
C-4a	10 VIII	Шалғ ынды- кашта н орташ а куатт ы құмды саздақ тардағ ы дәнді- қара жусан а ) жусан д ы дәнді ( тарма қталға н бетеге , бороз д ы бетеге , кара жусан )	жайыл ым	60	33	жекем еншік малын бағу	10,9			0,8 0,5 10,6	9,9 5,2 55	6,4 2,4 19
C-5a	11 VIII	Жайы лмалы шалғы нды кашта н топыр ақтар ындағ ы бидай шөгін дісі-ш өгінді- эртара птанд ырылғ ан ( жорға лаушы бидай	шабы ндық	70	114		5,9					



С-2в	14 XXII	орташ а куатт ы құмды сазды топыр ақтард а. а) дәнді- жусан ( бороз ды бетеге , тарақ тәрізді бидай шөбі, австри ялық жусан, шренк овская жусан )	жайыл ым	60	351	жекем еншік малын бағу	4,1			2,8 1,7 22,3	3,6 1,9 16	3,7 1,6 10,7	
С-2в	14 XXII	Житня ковые (бидай шөбі жотал ы) Б - кашта н орташ а куатт ы байла нысқа н құмды топыр ақтард а. а) житня ково- жусан (тарақ тәрізді бидай шөбі, австри ялық	жайыл ым	60	211	жекем еншік малын бағу	3,8			2,5 1,5 22,8	3,6 2 17	3,1	

		жусан, холдн а я жусан )								1,2 7,2		
С-2в	14 XXII	Житня ковые (бидай шөбі жотал ы) Б - кашта н орташ а куатт ы байла нысқа н құмды топыр ақтард а. б) жусан -бидай шөбі ( австри ялық жусан, шренк овская жусан, жорға лаушы бидай шөбі)	жайыл ым	60	140	жекем еншік малын бағу	3,9			1,3 0,9 16,1	2,2 1,1 12	3,4 1,7 13,1
	14	Житня ковые (бидай шөбі жотал ы) Б - кашта н орташ а куатт ы байла нысқа н құмды топыр				жекем еншік				2,1 1,5	3,5 1,8	3,2 1,3 8,9





16	Елді мекен		521								
17	Басқалары		3090								
18	Суланған жерлер		22								
19	Қамысты батпақ		100								

### Кестенің жалғасы

Контур бойынша есептелген түсімділік: құрғақ массаның гектарына центнерден (алымы), азық бірлігінің гектарына центнерден (бөлгіш)	Контур бойынша азық қоры құрғақ массаның гектарына центнерден (алымы), азық бірлігінің гектарына центнерден (бөлгіш)	Дақылдық-техникалық жай-күй, дәрілік өсімдіктердің бар-жоғы	Пайдалану бойынша ұсыныстар, малдың түрі. Жақсарту жөнінде ұсынылған шаралар
15	16	17	18
7,0-11,0	4,0-6,9	2,0-3,9	Мал шаруашылығының барлық түрлеріне арналған жайылым Көктем-жаздың басында-күзде
7,0-11,0	4,0-6,9	2,0-3,9	Мал шаруашылығының барлық түрлеріне арналған жайылым Көктем-жаз-күз
45-35	0	0	Шабындық

Кенжекөл ауылдық округінің жайылымдарды басқару және оларды пайдалану жөніндегі 2025 - 2029 жылдарға арналған жоспарға 3-қосымша

### Жайылымдық инфрақұрылым объектілері туралы және ауыл шаруашылығы жануарларын айдап өтуге арналған сервитуттар туралы мәліметтер

№ р/с	Жайылымдық инфрақұрылым объектілері	Жұмыс істеп тұрған жайылымдық инфрақұрылым объектілерінің саны, бірлік	Құрылысты (реконструкцияны) талап ететін, бірліктер	Ұзындығы, километр	Алаңы, мың шаршы метр
1	2	3	4	5	6
	Суландыру құрылысжайлары (ұңғымалар,				

1.	құбырлы және шахталы құдықтар, апандар)	0	0	0	0
2.	Құрылысжайлар, көпірлер, жолдар	0	0	0	0
3.	Мал айдайтын жолдар, малды аялдануға арналған алаңдар мен суат алаңдары	1	0	0	0
4.	Қойларды тоғытуға арналған ыдыстар, қоралар және қоршалған жерлер, жайылымдардың қоршаулары, шарбақтар (оның ішінде электрлі шарбақтар), ауыл шаруашылығы жануарларын қоршап-бөлшектеп жаюға арналған қашалар	0	0	0	0
5.	Ауыл шаруашылығы жануарларын ветеринариялық емдеуге арналған өткелектер	1	0	0	0
6.	Электр және жылу энергиясымен қамтамасыз етуге арналған құрылысжайлар мен объектілер, жаңартылатын және баламалы энергия көздері пайдаланылатын объектілер	0	0	0	0

7.	Сумен жабдықтау объектілері және тіршілікті қамтамасыз етудің басқа да түрлері, персоналдың маусымдық тұруына арналған құрылысжайлар және жайылымдарды күтіп-ұстау мен пайдалану үшін қажетті өзге де мүлік	0	0	0	0
----	---	---	---	---	---

Кенжекөл ауылдық округінің жайылымдарды басқару және оларды пайдалану жөніндегі 2025 - 2029 жылдарға арналған жоспарға 4-қосымша

1-кесте. Ауыл шаруашылығы жануарларының иелерін көрсете отырып, олардың саны туралы деректер

№ р/с	Әкімшілік-аумақтық объектілердің жіктеуіші бойынша кенттің, ауылдың, ауылдық округтің коды	Кенттің, ауылдың, ауылдық округтің атауы	Иесінің типі	Иесінің бизнес сәйкестендіру нөмірі/ жеке сәйкестендіру нөмірі	Жеке тұлғалардың аты, әкесінің аты (бар болса), тегі немесе заңды тұлғалардың атауы	Мал басының саны, бас			
						Ірі қара мал	Ұсақ мал	Жылқылар	Түйелер
1	2	3	4	5	6	7	8	9	10
1	551043200	Кенжекөл ауылдық округі	-	-	-	-	-	-	-
	жиыны:								

2-кесте. Ауыл шаруашылығы жануарларының түрлері мен жыныстық жас топтары бойынша қалыптастырылған үйірлердің, отарлардың, табындардың саны туралы деректер

Әкімшілік-аумақтық	Үйірлердің, отарлардың, табындардың саны											
	Ірі қара мал					Ұсақ мал			Жылқылар		Түйелер	

№ р/с	объектілердің жіктеуі бойынша кенттің, ауылдың, ауылдық округтің коды	Кенттің, ауылдың, ауылдық округтің атауы	бұқалар	сиырлар	қашарлар	бұқашықтар	қойлар және ешкілер	төл (тоқтылар, шыбыштар)	төл (еркек тоқтылар, текешіктер)	айғырлар, биелер	төл	түйелер	төл
1	2	3	4	5	6	7	8	9	10	11	12	13	14
1	551043200	Кенжекөл ауылы	0	2	0	0	3	0	0	1	0	0	0
2	551043200	Байдалы ауылы	0	1	0	0	2	0	0	1	0	0	0
3	551043200	Долгое ауылы	0	1	0	0	1	0	0	1	0	0	0
	жиыны:		0	4	0	0	6	0	0	3	0	0	0

3- кесте. Шалғайдағы жайылымдарда жаю үшін ауыл шаруашылығы жануарлары басының саны туралы мәліметтер

№ р/с	Әкімшілік-аумақтық объектілердің жіктеуі бойынша кенттің, ауылдың, ауылдық округтің коды	Кенттің, ауылдың, ауылдық округтің атауы	Мал басының саны, бас							
			Ірі қара мал		Ұсақ мал		Жылқылар		Түйелер	
			жеке ауладағы	ауыл шаруашылығы тауарын өндірушілер	жеке ауладағы	ауыл шаруашылығы тауарын өндірушілер	жеке ауладағы	ауыл шаруашылығы тауарын өндірушілер	жеке ауладағы	ауыл шаруашылығы тауарын өндірушілер
1	2	3	4	5	6	7	8	9	10	11
1	551043200	Кенжекөл ауылы	1532	0	4402	0	1336	0	0	0
2	551043200	Байдалы ауылы	304	0	1713	0	389	0	0	0

3	5510432 00	Долгое ауылы	124	0	224	0	61	0	0	0
	Жиыны:		1960	0	6339	0	1786	0		0

Атауы: "Павлодар қаласының жер қатынастар бөлімі" мемлекеттік мекемесі  
Мекен жайы: Павлодар облысы, Павлодар қаласы, Кривенко көшесі, 25 үй, 615 каб  
Телефоны: 8 (7182) 618807

Электрондық поштасы: ozopavlodar111@mail.ru

Басшы немесе оның міндетін атқарушы адам

(электрондық цифрлық қолтаңбасы) (аты, әкесінің аты, (бар болса) тегі)

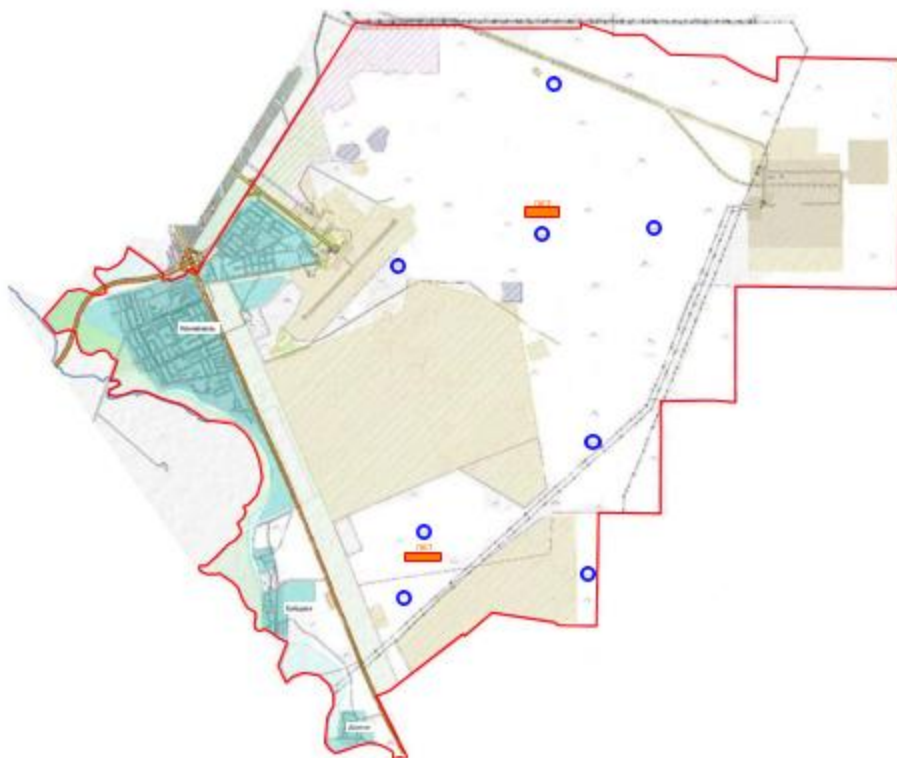
Кенжекөл ауылдық округінің  
жайылымдарды басқару және  
оларды пайдалану жөніндегі  
2025 - 2029 жылдарға  
арналған жоспарға  
5-қосымша

### Ұсынылатын жайылым айналымдарының схемалары





Жылдар	Учаскелердің нөмірлері			
	I	II	III	IV
бірінші жыл	көктемгі маусым	жазғы маусым	күзгі маусым	демалатын учаске
екінші жыл	демалатын учаске	көктемгі маусым	жазғы маусым	күзгі маусым
үшінші жыл	күзгі маусым	демалатын учаске	көктемгі маусым	жазғы маусым
төртінші жыл	жазғы маусым	күзгі маусым	демалатын учаске	көктемгі маусым

Кенжекөл ауылдық округінің  
жайылымдарды басқару және  
оларды пайдалану жөніндегі  
2025 - 2029 жылдарға  
арналған жоспарға  
6-қосымша

**Әкімшілік-аумақтық бірлік аумағында жайылымдардың жер санаттары бөлінісінде орналасу схемасы (картасы), онда жайылымдардың шекаралары, алаңдары мен түрлері, оның ішінде шалғайдағы, маусымдық, құрғақ және екпе жайылымдар, жер учаскесіне құқық белгілейтін және сәйкестендіру құжаттарының негізінде олардың меншік иелері немесе жер пайдаланушылар туралы мәліметтер**



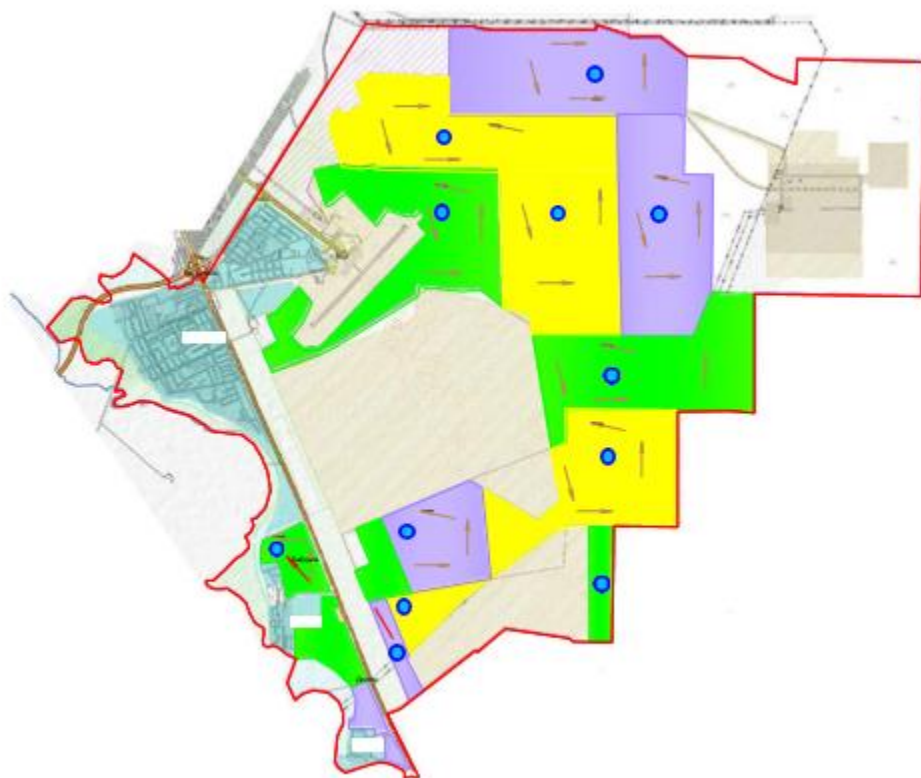
### Шартты белгілер:

-  Кенжекөл ауылдық округінің шекарасы,
-  Мал суаруға арналған табиғи және жасанды айдындар орыны, басқала көздер,
-  жайылымдық инфрақұрылымдар нысаны,
-  шабындық,

Кенжекөл ауылдық округінің жайылымдарды басқару және оларды пайдалану жөніндегі 2025 - 2029 жылдарға арналған жоспарға 7-қосымша

**Жеке ауладағы ауыл шаруашылығы жануарларын жаю бойынша халықтың мұқтаждығына арналған жайылымдар, оның ішінде қоғамдық жайылымдар**

белгіленген схема (карта), онда жеке ауладағы ауыл шаруашылығы жануарларын жаю бойынша халықтың мұқтаждығына арналған жайылымдардың, оның ішінде қоғамдық жайылымдардың шекаралары мен алаңдары



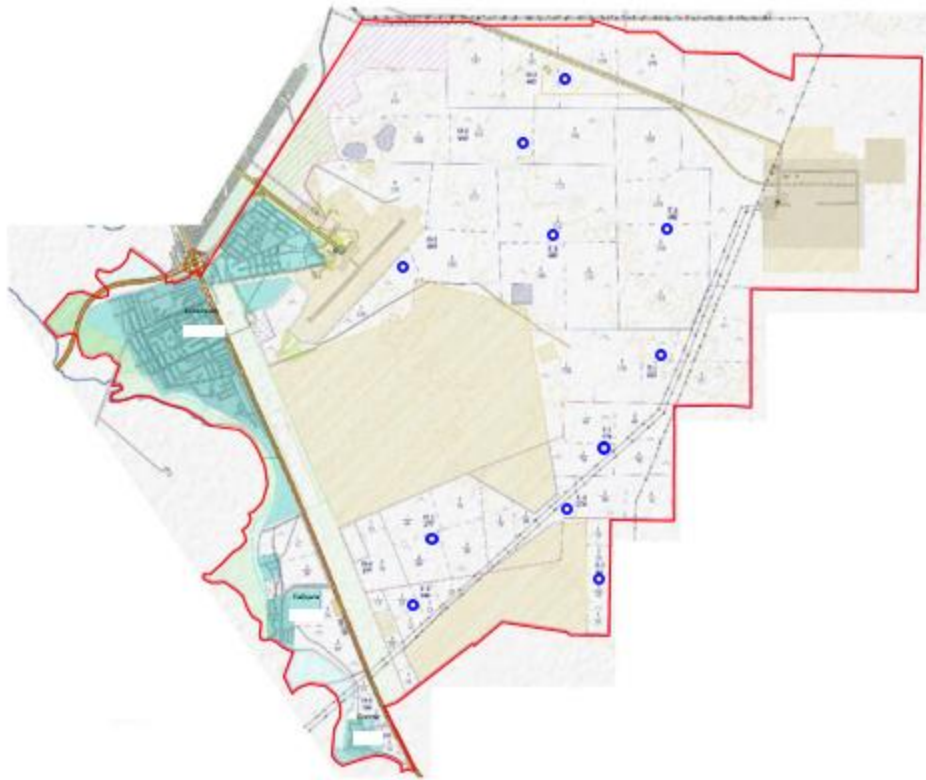
Шартты белгілер:









-  - Кенжекөл ауылдық округінің шекарасы;
-  - табиғи және жасанды су айдындары мал суаратын орын және басқа көздер;
-  - жайылымдық инфрақұрылым объектісі;
-  - мал жаюдың және ауыл шаруашылығы жануарларының қозғалысының маусымдық бағыттары;
-  - жайылымдық пайдаланушылардың су көздерге қол жеткізу маршруттары;
-  - маусымдық жайылымдар, га-гектар;
-  - ауыл шаруашылығы жануарларын жаюдың көктем-жаз-күз мезгілдері;
-  - ауыл шаруашылығы жануарларын жаюдың көктем-жаз-күз мезгілдері;
-  - ауыл шаруашылығы жануарларын жаюдың көктем-күз мезгілдері;

Кенжекөл ауылдық округінің жайылымдарды басқару және оларды пайдалану жөніндегі 2025 - 2029 жылдарға арналған жоспарға 8-қосымша

**Ұсынылатын жайылым айналымдарының схемалары көрсетілген схема (карта), онда жайылымдарды геоботаникалық зерттеп-қарау негізінде ұсынылатын жайылым айналымдарының схемалары**

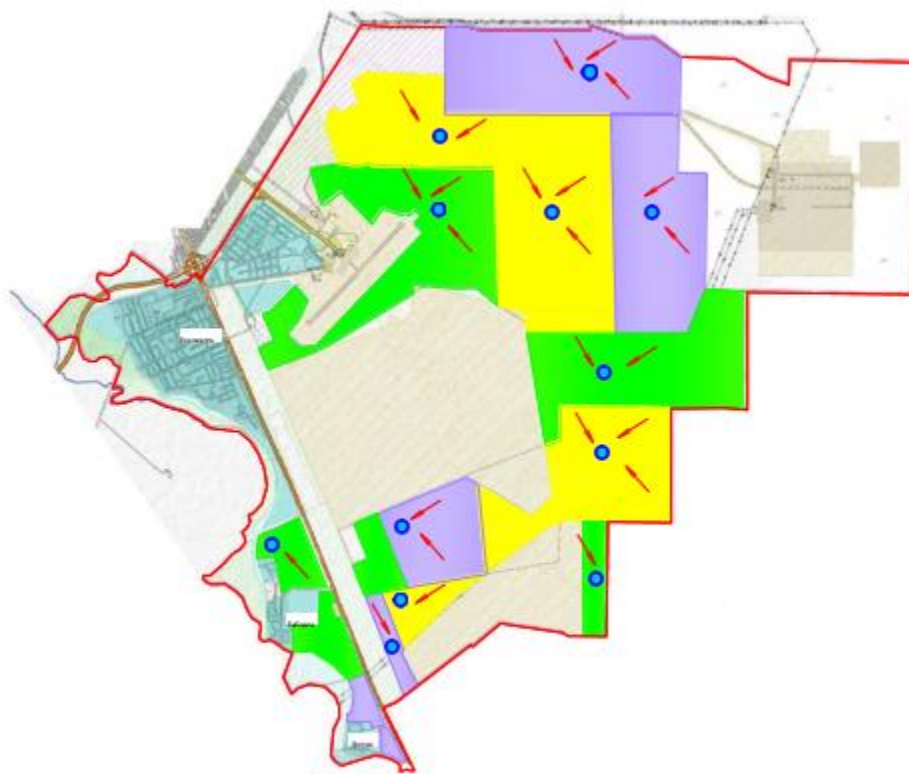


## Шартты белгілер:

-  - Кенжекөл ауылдық округінің шекарасы;
-  - табиғи және жасанды су айдындары мал суаратын орын және басқа да көздері;
-  - жайылымдық инфрақұрылым объектісі;
-  - ауыл шаруашылығы жануарларын жаяудың көктемгі-жазғы-күзгі маусымдық шекарасы;
-  - ауыл шаруашылығы жануарларын жаяудың көктемгі-жаздық-күзгі маусымдық шекарасы;
-  - ауыл шаруашылығы жануарларын жаяудың көктемгі-күзгі маусымдық шекарасы;

Кенжекөл ауылдық округінің  
жайылымдарды басқару және  
оларды пайдалану жөніндегі  
2025 - 2029 жылдарға  
арналған жоспарға  
9-қосымша

Ауыл шаруашылығы жануарларын айдауға арналған сервитуттар, мал айдайтын трассалар және жайылымдық инфрақұрылымның өзге де объектілері, сондай-ақ мал қорымдары (биометриялық шұңқырлар) белгіленетін схема (карта), онда ауыл шаруашылығы жануарларын айдауға арналған сервитуттар, мал айдайтын трассалар, жайылымдық инфрақұрылым объектілері, мал қорымдарының (биометриялық шұңқырлардың) орналасқан жері



Шартты белгілер:





-  - Кенжекөл ауылдық округінің шекарасы;
-  - табиғи және жасанды су айдындары мал суаратын орын және басқа да көздер;
-  - жайылымдық инфрақұрылым объектісі;
-  - жайылымдық пайдаланушылардың су көдеріне жету маршруты;
-  - ауыл шаруашылығы жануарларын жаюдың кектемгі-жаздық-күзгі мезгілдері;
-  - ауыл шаруашылығы жануарларын жаюдың кектемгі-жазғы-күзгі мезгілдері;
-  - ауыл шаруашылығы жануарларын жаюдың кектемгі-күзгі мезгілдері;

Кенжекөл ауылдық округінің  
жайылымдарды басқару және  
оларды пайдалану жөніндегі  
2025 - 2029 жылдарға  
арналған жоспарға  
10-қосымша

**Жайылымды пайдаланушыларға жер пайдалануға берілуі  
мүмкін жайылымдар белгіленген схема (карта)**

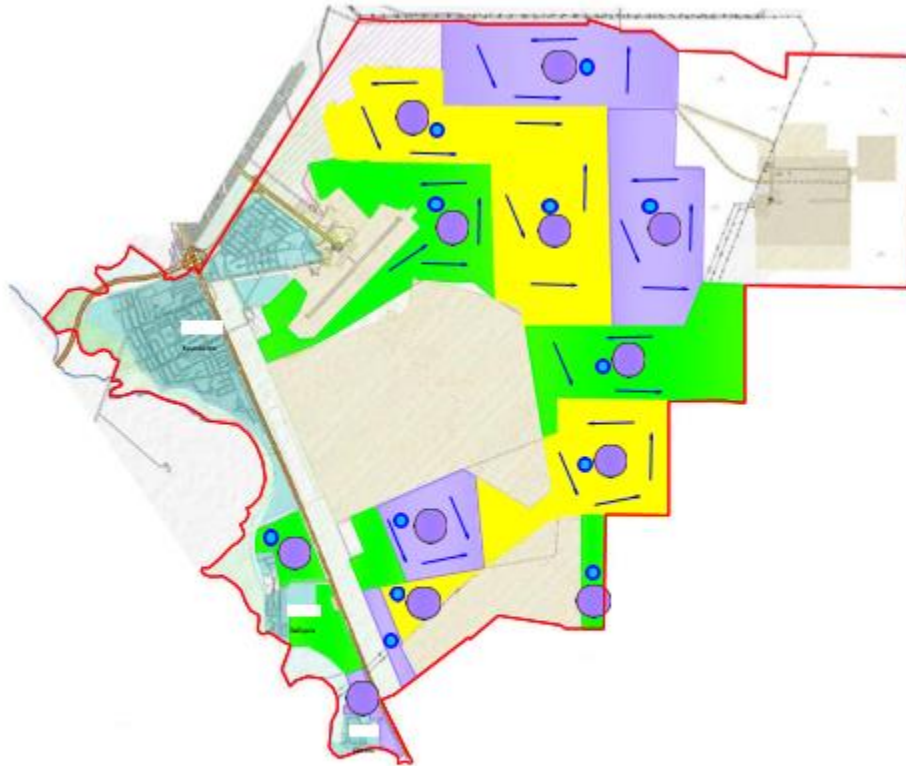


### Шартты белгілер:

-  Кенжекөл ауылдық округінің шекарасы;
-  табиғи және жасанды су айдындары мал суаратын орын және басқа да көздер;
-  жайылымдық инфрақұрылым объектісі;
-  шөбындық;

Кенжекөл ауылдық округінің  
жайылымдарды басқару және  
оларды пайдалану жөніндегі  
2025 - 2029 жылдарға  
арналған жоспарға  
11-қосымша

Халықтың жеке ауласындағы ауыл шаруашылығы жануарларын жаю жөніндегі мұқтаждықтарын қанағаттандыру мақсатында резервке алынуға жататын жайылымдарды белгілейтін схема (карта), онда жеке ауланың ауыл шаруашылығы жануарларын жаю жөніндегі халықтың мұқтаждықтарын қанағаттандыру мақсатында резервке алынуға жататын жайылымдардың шекаралары мен алаңдары



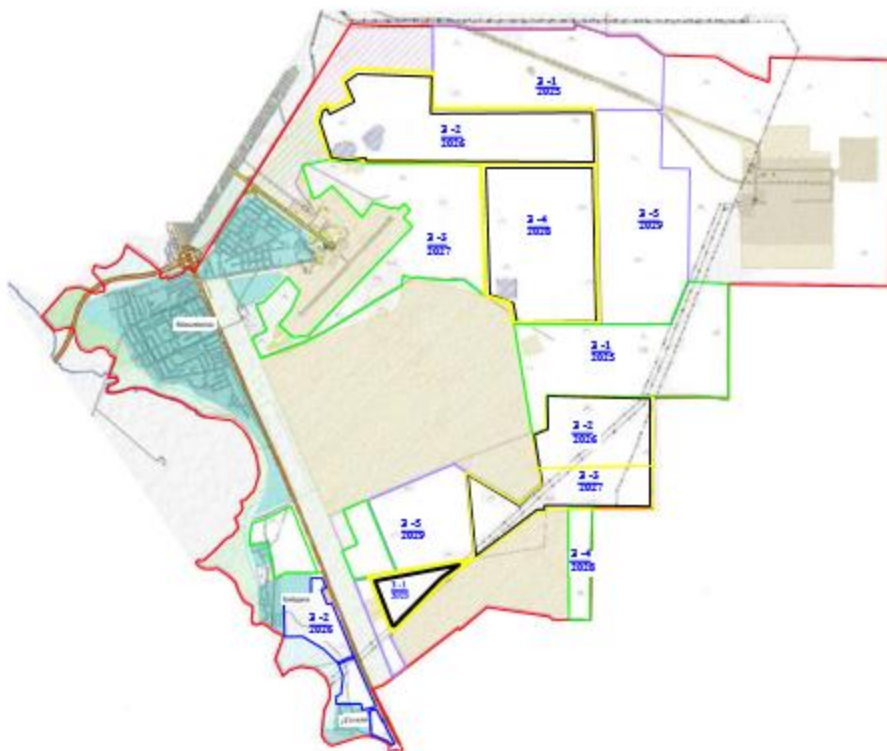
Шартты белгілер:

-  - Кенжекөл ауылдық округінің шекарасы;
-  - табиғи және жасанды су айдындары мал суаратын орын және басқа да көздер;
-  - жайылымдық инфрақұрылым объектісі;
-  - мал жаяудың және ауыл шаруашылығы жануарларының қозғалысының маусымдық бағыттары;
-  - жайылымдық пайдаланушылардың су көдеріне жету маршруты;
-  - шалғындық шекарасы;
-  - ауыл шаруашылығы жануарларын жаяудың көктем-жаз-күз мезгілдері;
-  - ауыл шаруашылығы жануарларын жаяудың көктем-жаз-күз мезгілдері;
-  - ауыл шаруашылығы жануарларын жаяудың көктем-күз мезгілдері;

Кенжекөл ауылдық округінің  
жайылымдарды басқару және  
оларды пайдалану жөніндегі  
2025 - 2029 жылдарға  
арналған жоспарға  
12-қосымша

**Суды тұтыну нормасына сәйкес жасалған су көздеріне (көлдерге, өзендерге, тоғандарға, қазандарға, суару немесе суландыру каналдарына, құбырлы немесе шахта құдықтарына) қол жеткізу схемасы, онда жануарлардың су көздеріне қарай жүріп-тұру маршруттары**





## Шартты белгілер:

-  - Кенжекөл ауылдық округінің шекарасы;
-  - табиғи және жасанды су айдындары мал суаратын орын және басқа да көздері;
-  - жайылымдық инфрақұрылым объектісі;
-  шөбындық;
-  - мал бағу шекарасы;
-  - демалыс алаңы;
-  - 2-алян, 1-алян номері;  
жайылымды жылдық қолдану




Кенжекөл ауылдық округінің жайылымдарды басқару және оларды пайдалану жөніндегі



**Ауыл шаруашылығы жануарларының басын шалғайдағы жайылымдарға орналастыру схемасы, онда ауыл шаруашылығы жануарларының басын орналастыруға арналған шалғайдағы жайылымдардың шекаралары мен алаңдары**



**Шартты белгілер:**

-  - Кенжекөл ауылдық округінің шекарасы;
-  шабындық;
-  шалғайдағы маусымдық жайылымға мал басын орналастыру;

**Ауылдық округке кіретін ауылдық елді мекендер арасында жайылымдарды жобалық бөлу (қайта бөлу), онда жайылымдармен қамтамасыз етілмеген жеке және заңды тұлғалардың ауыл шаруашылығы жануарларының басы үшін ауылдық округтің ауылдық елді мекендері арасында жайылымдарды бөлу (қайта бөлу) схемасы**



**Шартты белгілер:**

-  - Кенжакап ауылдық округінің шекарасы;
-  - шабындық;
-  - қыстауға көшу;
-  - жайлауға көшу;

© 2012. Қазақстан Республикасы Әділет министрлігінің «Қазақстан Республикасының Заңнама және құқықтық ақпарат институты» ШЖҚ РМК