

Павлодар қаласы Жетекші ауылының жайылымдарын басқару және оларды пайдалану жөніндегі 2025 - 2029 жылдарға арналған жоспарды бекіту туралы

Павлодар облысы Павлодар қалалық мәслихатының 2025 жылғы 25 ақпандағы № 230/26 шешімі

Қазақстан Республикасы Жер кодексінің 15-бабы 1-тармағының 2) тармақшасына, Қазақстан Республикасының "Қазақстан Республикасындағы жергілікті мемлекеттік басқару және өзін-өзі басқару туралы" Заңының 6-бабы 1-тармағының 13) тармақшасына, "Қазақстан Республикасындағы құқықтық актілер туралы" Заңының 46-бабына, Қазақстан Республикасының "Жайылымдар туралы" Заңының 8, 13-баптарына сәйкес Павлодар қалалық мәслихаты ШЕШІМ ҚАБЫЛДАДЫ:

1. Қоса беріліп отырған Павлодар қаласы Жетекші ауылының жайылымдарын басқару оларды пайдалану жөніндегі 2025 - 2029 жылдарға арналған жоспары бекітілсін.

2. Павлодар облысы Павлодар қалалық мәслихатының "Павлодар қаласының Жетекші ауылындағы жайылымдарды басқару және оларды пайдалану жөніндегі 2024 - 2025 жылдарға арналған жоспарды бекіту туралы" 2023 жылғы 27 сәуірдегі № 18/2 шешімінің (Нормативтік құқықтық актілерді мемлекеттік тіркеу тізілімінде № 180487 болып тіркелген) күші жойылды деп танылсын.

3. Осы шешім оның алғашқы ресми жарияланған күнінен кейін күнтізбелік он күн өткен соң қолданысқа енгізіледі.

Павлодар қалалық мәслихатының төрағасы

Қ. Кожин

Павлодар қалалық
мәслихатының 2025
жылғы 25 ақпандағы
№ 230/26 Шешімімен
бекітілген

Павлодар қаласы Жетекші ауылының жайылымдарды басқару және оларды пайдалану жөніндегі 2025 - 2029 жылдарға арналған жоспар

1-тарау. Жалпы ережелер

1. Осы Павлодар қаласы Жетекші ауылының жайылымдарды басқару және оларды пайдалану жөніндегі 2025 - 2029 жылдарға арналған жоспар (бұдан әрі – Жоспар) Қазақстан Республикасы "Жайылымдар туралы" Заңының (бұдан әрі – Заң) 6-бабы 4-1) тармақшасына және Қазақстан Республикасы "Мемлекеттік статистика туралы" Заңының 16-бабы 3-тармағының 2) тармақшасына сәйкес әзірленді.

2. Жоспар жайылымдарды ұтымды пайдалану, азыққа деген қажеттілікті орнықты қамтамасыз ету және жайылымдардың тозу процестерін болдырмау мақсатында қабылданады.

2-тарау. Жетекші ауылының жайылымдарды басқару және оларды пайдалану жөніндегі 2025 - 2029 жылдарға арналған жоспар

3. Жоспарды әзірлеген кезде мыналар ескеріледі:

1) осы Жоспардың 1-қосымшасына сәйкес нысан бойынша Жетекші ауылының жер балансының және мемлекеттік жер кадастрының ақпараттық жүйесінің деректері;

2) осы Жоспардың 2-қосымшасына сәйкес нысан бойынша жайылымдарды геоботаникалық зерттеп-қарау мәліметтері;

3) Қазақстан Республикасы Ауыл шаруашылығы министрінің 2020 жылғы 3 ақпандағы № 35 бұйрығымен (Нормативтік құқықтық актілерді мемлекеттік тіркеу тізілімінде № 19987 болып тіркелген) бекітілген, мал қорымдарының (биотермиялық шұңқырлардың) тізілімін жүргізу Қағидаларына сәйкес қалыптастырылған, мал қорымдары (биометриялық шұңқырлар) туралы мәліметтер;

4) осы Жоспардың 3-қосымшасына сәйкес нысан бойынша жайылымдық инфрақұрылым объектілері туралы және ауыл шаруашылығы жануарларын айдап өтуге арналған сервитуттар туралы мәліметтер;

5) осы Жоспардың 4-қосымшасының 1-кестесіне сәйкес нысан бойынша ауыл шаруашылығы жануарларының иелерін көрсете отырып, оларды сәйкестендіру деректер базасынан алынған ауыл шаруашылығы жануарларының мал басы саны туралы деректер;

6) осы Жоспардың 4-қосымшасының 2-кестесіне сәйкес нысан бойынша ауыл шаруашылығы жануарларының түрлері мен жыныстық жас топтары бойынша қалыптастырылған үйірлердің, отарлардың, табындардың саны туралы деректер;

7) осы Жоспардың 4-қосымшасының 3-кестесіне сәйкес нысан бойынша шалғайдағы жайылымдарда жаю үшін ауыл шаруашылығы жануарлары мал басының саны туралы мәліметтер;

8) екпе және аридтік жайылымдарда, орман, су қорлары мен ерекше қорғалатын табиғи аумақтар жерлерінде ауыл шаруашылығы жануарларын жаю ерекшеліктері туралы деректер;

9) осы Жоспардың 5-қосымшасына сәйкес нысан бойынша ұсынылатын жайылым айналымдарының схемалары;

10) мал шаруашылығы және өсімдік шаруашылығы статистикасы бойынша ресми статистикалық ақпарат.

4. Жоспарда мынадай қосымшалар қамтылған:

1) әкімшілік-аумақтық бірлік аумағында жайылымдардың жер санаттары бөлінісінде орналасу схемасы (картасы), онда жайылымдардың шекаралары, аландары

мен түрлері, оның ішінде шалғайдағы, маусымдық, аридтік және екпе жайылымдар, жер учаскесіне құқық белгілейтін және сәйкестендіру құжаттарының негізінде олардың меншік иелері немесе жер пайдаланушылар туралы мәліметтер көрсетіледі;

2) жеке ауладағы ауыл шаруашылығы жануарларын жаю бойынша халықтың мұқтаждығына арналған жайылымдар, оның ішінде қоғамдық жайылымдар белгіленген схема (карта), онда жеке ауладағы ауыл шаруашылығы жануарларын жаю бойынша халықтың мұқтаждығына арналған жайылымдардың, оның ішінде қоғамдық жайылымдардың шекаралары мен алаңдары көрсетіледі;

3) ұсынылатын жайылым айналымдарының схемалары көрсетілген схема (карта), онда жайылымдарды геоботаникалық зерттеп-қарау негізінде ұсынылатын жайылым айналымдарының схемалары көрсетіледі;

4) ауыл шаруашылығы жануарларын айдауға арналған сервитуттар, мал айдайтын трассалар және жайылымдық инфрақұрылымның өзге де объектілері, сондай-ақ мал қорымдары (биометриялық шұңқырлар) белгіленетін схема (карта), онда ауыл шаруашылығы жануарларын айдауға арналған сервитуттар, мал айдайтын трассалар, жайылымдық инфрақұрылым объектілері, мал қорымдарының (биометриялық шұңқырлардың) орналасқан жері көрсетіледі;

5) жайылымды пайдаланушыларға жер пайдалануға берілуі мүмкін, жайылымдар белгіленген схема (карта);

6) халықтың жеке ауласындағы ауыл шаруашылығы жануарларын жаю жөніндегі мұқтаждықтарын қанағаттандыру мақсатында резервке алынуға жататын жайылымдарды белгілейтін схема (карта), онда жеке ауланың ауыл шаруашылығы жануарларын жаю жөніндегі халықтың мұқтаждықтарын қанағаттандыру мақсатында резервке алынуға жататын жайылымдардың шекаралары мен алаңдары көрсетіледі;

7) суды тұтыну нормасына сәйкес жасалған су көздеріне (көлдерге, өзендерге, тоғандарға, қазандарға, суару немесе суландыру каналдарына, құбырлы немесе шахта құдықтарына) қол жеткізу схемасы, онда жануарлардың су көздеріне қарай жүріп-тұру маршруттары көрсетіледі;

8) ауыл шаруашылығы жануарларының басын шалғайдағы жайылымдарға орналастыру схемасы, онда ауыл шаруашылығы жануарларының мал басын орналастыруға арналған шалғайдағы жайылымдардың шекаралары мен алаңдары көрсетіледі;

9) ауылдық округке кіретін ауылдық елді мекендер арасында жайылымдарды жобалық бөлу (қайта бөлу), онда жайылымдармен қамтамасыз етілмеген жеке және заңды тұлғалардың ауыл шаруашылығы жануарларының мал басы үшін ауылдық округтің ауылдық елді мекендері арасында жайылымдарды бөлу (қайта бөлу) схемасы көрсетіледі;

10) тиісті әкімшілік-аумақтық бірлікте жайылымдарды ұтымды пайдалану үшін қажетті талаптар:

№ р/с	Ауылдық округтің атауы	объектілер жіктеуішінің коды	Елді мекеннің атауы	мдардың жалпы алаңы, мың гектар	андыруға арналған, мың гектар					мың гектар
1	2	3	4	5	6	7	8	9	10	11
1	Жетекші ауылы	551043200	Жетекші ауылы	0,842	0,842	0	0	0	0	0

3-кесте. Жер учаскесіне құқық белгілейтін және сәйкестендіру құжаттары негізінде меншік иелері мен жер пайдаланушылар туралы мәліметтер

№ р/с	Меншік иелерінің, жер пайдаланушылардың атауы	Бизнестендіру нөмірі/жеке сәйкестендіру нөмірі	Жер учаскесінің кадастрлық нөмірі	Жайылымдар алаңы, мың гектар
1	-	-	-	-

4-кесте. Жайылымдарды бөлу

№ р/с	Ауылдық округтің атауы	Әкімшілік аумақтың объектілер жіктеуішінің коды	Елді мекеннің атауы	Ауыл шаруашылығы жануарлары үшін қажетті жайылым алаңы, мың гектар				Көпшілік пайдаланатын жайылымдардың алаңы, мың гектар	Шалғайдағы жайылымдар, мың гектар
				Ірі қара мал	Ұсақ мал	Жылқылар	Түйелер		
1	2	3	4	5	6	7	8	9	10
1	Жетекші ауылы	551043200	Жетекші ауылы	2,4	1,8	2,6	0	0,842	0

Ауыл шаруашылығы жануарларын жаю үшін 6,8 мың гектар жайылым қажет.

0,842 мың гектар алаңды алып жатқан көпшілік пайдаланатын жайылымдарда 2765 мал басы жайылады, 0 мың гектар алаңды алып жатқан шалғайдағы жайылымдарда 0 мал басы жайылады.

5-кесте. Қосымша қажет етілетін жайылымдар

№ р/с	Босалқы жерлерден қажет етілетін қосымша	Қосымша берілетін жайылымдар	
		жайылым пайдаланушыларға жер пайдалануға берілуі	жеке ауладағы ауыл шаруашылығы жануарларын жаю бойынша халық мұқтажын

	жайылымдар, мың гектар	мүмкін жайылымдар, мың гектар	қанағаттандыру мақсатында резервке қойылуға тиіс жайылымдар, мың
1	2	3	4
	0	0	0

Жетекші ауылының
жайылымдарды басқару
және оларды пайдалану
жөніндегі 2025 - 2029 жылдарға
арналған жоспарға
2-қосымша

Жайылымдарды геоботаникалық зерттеп-қарау мәліметтері

Табиғи азықтық алқаптардың жіктеме-ші және түсініксіз бойынша шифрлар, күні	Контурлар мен сипаттамалар нөмірі (жақша ішінде)	Табиғи азықтық алқаптар типтерінің (айырмаларының, түрлендірулерінің) жер бедеріне топыраққа байланыстырылған атауы. Басқа жерлермен	Алқап түрі	Контурдағы пайыздық қатынас	Алаңы, мың гектар	Заманауи пайдаланылуы	Жалпы түсімділік, гектар центнерден (зерттеп-қарау жылы)	Орташа жыл ішінде желінетін өсімдіктердің түсімділігі: құрғақ массаның гектарына центнерден, азық бірлігінің гектарына центнерден, қорытылатын протеиннің гектарына килограмм					
								маусымдар бойынша жайылымдық азық					
1	2	3	4	5	6	7	8	9	10	11	12	13	14
		Сәл толқынды жазық Каштан қуаты аз жеңіл сазды						шабындық	шабылатын жайылым	көктем	жаз	күз	қыс

C-2a	XV) австриялық жусан-дәнді дақылдар (тарак тәрізді бидай шөбі,, австриялық жусан, жорғалаушы бидай шөбі)	жайылым	60	197	жеке меншік малын жаю	0,7				0,1	0,2	0,6
											0,1	0,1	0,3
											1,4	1,0	2,4
C-2a	2	Каштан қуаты аз жеңіл сазды топырақтардағы типчактар. а)) дәнді-австриялық жусан (борозды бетеге, тарак тәрізді перей, австриялық жусан)	жайылым	60	31	жеке меншік малын жаю	2,0				1,3	1,6	1,8
											0,8	0,8	0,8
											9,9	7,0	5,4

Кестенің жалғасы

<p>Контур бойынша есептелген түсімділік: құрғақ массаның гектарына центнерден (</p>	<p>Контур бойынша азық қоры құрғақ массаның гектарына центнерден (алымы),</p>	<p>Дақылдық-техникалық жай-күй, дәрілік өсімдіктердің бар-жоғы</p>	<p>Пайдалану бойынша ұсыныстар, малдың түрі.</p>
---	---	--	--

алымы), азық бірлігінің гектарына центнерден (бөлгіш)	азық бірлігінің гектарына центнерден (бөлгіш)		Жақсарту жөнінде ұсынылған шаралар
15	16	17	18
7,0-11,0	4,0-6,9	2,0-3,9	Мал шаруашылығының барлық түрлеріне арналған жайылым

Жетекші ауылының жайылымдарды басқару және оларды пайдалану жөніндегі 2025 - 2029 жылдарға арналған жоспарға 3-қосымша

Жайылымдық инфрақұрылым объектілері туралы және ауыл шаруашылығы жануарларын айдап өтуге арналған сервитуттар туралы мәліметтер

№ р/с	Жайылымдық инфрақұрылым объектілері	Жұмыс істеп тұрған жайылымдық инфрақұрылым объектілерінің саны, бірлік	Құрылысты (реконструкцияны) талап ететін, бірліктер	Ұзындығы, километр	Алаңы, мың шаршы метр
1	2	3	4	5	6
1.	Суландыру құрылысжайлары (ұңғымалар, құбырлы және шахталы құдықтар, апандар)	0	0	0	0
2.	Құрылысжайлар, көпірлер, жолдар	0	0	0	0
3.	Мал айдайтын жолдар, малды аялдануға арналған алаңдар мен суат алаңдары	1	0	0	0
4.	Қойларды тоғытуға арналған ыдыстар, қоралар және қоршалған жерлер, жайылымдардың қоршаулары, шарбақтар (оның ішінде	0	0		0

	электрлі шарбақтар), ауыл шаруашылығы жануарларын қоршап-бөлшектеп жаяуға арналған қашалар			0	
5.	Ауыл шаруашылығы жануарларын ветеринариялық емдеуге арналған өткелектер	1	0	0	0
6.	Электр және жылу энергиясымен қамтамасыз етуге арналған құрылысжайлар мен объектілер, жаңартылатын және баламалы энергия көздері пайдаланылатын объектілер	0	0	0	0
7.	Сумен жабдықтау объектілері және тіршілікті қамтамасыз етудің басқа да түрлері, персоналдың маусымдық тұруына арналған құрылысжайлар және жайылымдарды күтіп-ұстау мен пайдалану үшін қажетті өзге де мүлік	0	0	0	0

Жетекші ауылының
жайылымдарды басқару
және оларды пайдалану
жөніндегі 2025 - 2029 жылдарға
арналған жоспарға
4-қосымша

№ р/с	Әкімшілік-аумақтық объектілердің жіктеуіші бойынша кенттің, ауылдың, ауылдық округтің атауы	Кенттің, ауылдың, ауылдық округтің атауы	Мал басының саны, бас							
			Ірі қара мал		Ұсақ мал		Жылқылар		Түйелер	
			жеке ауладағы	ауыл шаруашылығы тауарын өндірушілер	жеке ауладағы	ауыл шаруашылығы тауарын өндірушілер	жеке ауладағы	ауыл шаруашылығы тауарын өндірушілер	жеке ауладағы	ауыл шаруашылығы тауарын өндірушілер
1	2	3	4	5	6	7	8	9	10	11
1	551043200	Жетекші ауылы	492	0	1830	0	443	0	0	0

Атауы: "Павлодар қаласының жер қатынастар бөлімі" мемлекеттік мекемесі

Мекен жайы: Павлодар облысы, Павлодар қаласы, Кривенко көшесі, 25 үй, 615 каб

Телефоны: 8 (7182) 618807

Электрондық поштасы: ozoravlodar111@mail.ru

Басшы немесе оның міндетін атқарушы адам

(электрондық цифрлық қолтаңбасы) (аты, әкесінің аты, (бар болса) тегі)

Жетекші ауылының
жайылымдарды басқару
және оларды пайдалану
жөніндегі 2025 - 2029 жылдарға
арналған жоспарға
5-қосымша

Ұсынылатын жайылым айналымдарының схемалары

Жылдар	Учаскелердің нөмірлері			
	I	II	III	IV
бірінші жыл	көктемгі маусым	жазғы маусым	күзгі маусым	демалатын учаске
екінші жыл	демалатын учаске	көктемгі маусым	жазғы маусым	күзгі маусым
үшінші жыл	күзгі маусым	демалатын учаске	көктемгі маусым	жазғы маусым
төртінші жыл	жазғы маусым	күзгі маусым	демалатын учаске	көктемгі маусым




Жетекші ауылының
жайылымдарды басқару
және оларды пайдалану
жөніндегі 2025 - 2029 жылдарға
арналған жоспарға
6-қосымша

Әкімшілік-аумақтық бірлік аумағында жайылымдардың жер санаттары бөлінісінде орналасу схемасы (картасы), онда жайылымдардың шекаралары, аландары мен

түрлері, оның ішінде шалғайдағы, маусымдық, құрғақ және екпе жайылымдар, жер учаскесіне құқық белгілейтін және сәйкестендіру құжаттарының негізінде олардың меншік иелері немесе жер пайдаланушылар туралы мәліметтер



Шартты белгілер:

-  Жетекші ауылы шекарасы.
-  Мал суаруға арналған табиғи және жасанды айдындар оырыны, басқала көздер.
-  жайылымдық инфрақұрылымдар нысаны.

Жетекші ауылының
жайылымдарды басқару
және оларды пайдалану

Жеке ауладағы ауыл шаруашылығы жануарларын жаю бойынша халықтың мұқтаждығына арналған жайылымдар, оның ішінде қоғамдық жайылымдар белгіленген схема (карта), онда жеке ауладағы ауыл шаруашылығы жануарларын жаю бойынша халықтың мұқтаждығына арналған жайылымдардың, оның ішінде қоғамдық жайылымдардың шекаралары мен алаңдары

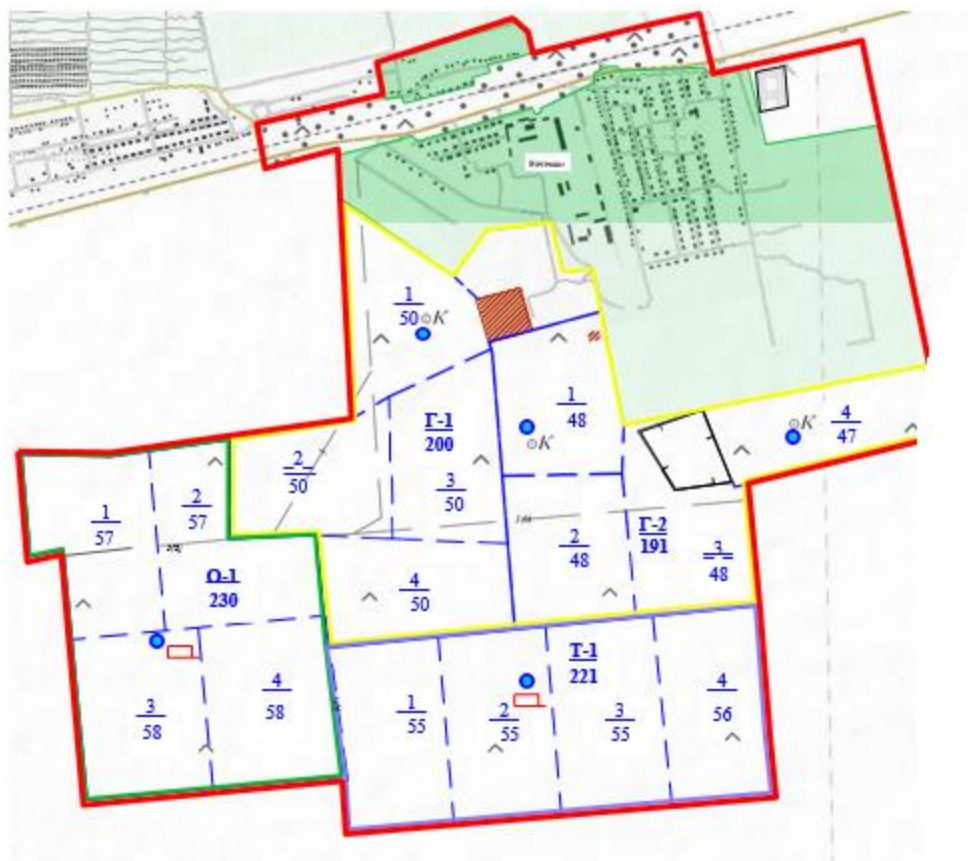


Шартты белгілер:

-  - Жетекші ауылы шекарасы;
-  - табиғи және жасанды су айдындары мал суаратын орын және басқа көздер;
-  - жайылымдық инфрақұрылым объектісі;
-  - мал жаюдың және ауыл шаруашылығы жануарларының қозғалысының маусымдық бағыттары;
-  - жайылымдық пайдаланушылардың су көздерге қол жеткізу маршруттары;
-  - маусымдар жайылым айналымы, га-гектар;
-  - ауыл шаруашылығы жануарларын жаюдың көктем-жаз-күз мезгілдері;
-  - ауыл шаруашылығы жануарларын жаюдың көктем-жаз-күз мезгілдері;
-  - ауыл шаруашылығы жануарларын жаюдың көктем-күз мезгілдері;

Жетекші ауылының
жайылымдарды басқару
және оларды пайдалану
жөніндегі 2025 - 2029 жылдарға
арналған жоспарға
8-қосымша

Ұсынылатын жайылым айналымдарының схемалары көрсетілген схема (карта), онда жайылымдарды геоботаникалық зерттеп-қарау негізінде ұсынылатын жайылым айналымдарының схемалары



Шартты белгілер:

-  - Жетекші ауылының шекарасы;
-  - табиғи және жасанды су айдындары мал суаратын орын және басқа да көздері;
-  - жайылымдық инфрақұрылым объектісі;
-  - маусымдық жайылымдар, га -гектар;
-  - ауыл шаруашылығы жануарларын жаяудың көктемгі-жазғы-күзгі маусымдық шекарасы;
-  - ауыл шаруашылығы жануарларын жаяудың көктемгі-жаздық-күзгі маусымдық шекарасы;
-  - ауыл шаруашылығы жануарларын жаяудың көктемгі-күзгі маусымдық шекарасы;

Жетекші ауылының
жайылымдарды басқару
және оларды пайдалану
жөніндегі 2025 - 2029 жылдарға

Ауыл шаруашылығы жануарларын айдауға арналған сервитуттар, мал айдайтын трассалар және жайылымдық инфрақұрылымның өзге де объектілері, сондай-ақ мал қорымдары (биометриялық шұңқырлар) белгіленетін схема (карта), онда ауыл шаруашылығы жануарларын айдауға арналған сервитуттар, мал айдайтын трассалар, жайылымдық инфрақұрылым объектілері, мал қорымдарының (биометриялық шұңқырлардың) орналасқан жері

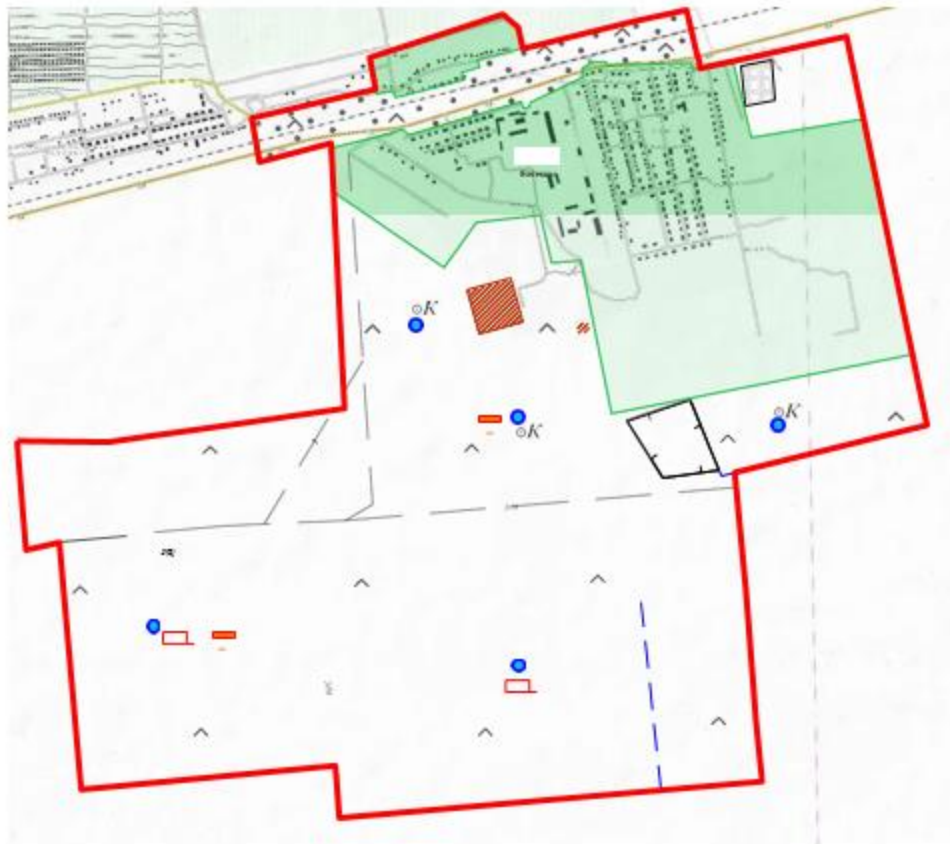


Шартты белгілер:




-  - Жетекші ауылының шекарасы;
-  - табиғи және жасанды су айдындары мал суаратын орын және басқа да көздер;
-  - жайылымдық инфрақұрылым объектісі;
-  - жайылымдық пайдаланушылардың су көдеріне жету маршруты;
-  - ауыл шаруашылығы жануарларын жаюдың кектемгі-жаздық-күзгі мезгілдері;
-  - ауыл шаруашылығы жануарларын жаюдың кектемгі-жазғы-күзгі мезгілдері;
-  - ауыл шаруашылығы жануарларын жаюдың кектемгі-күзгі мезгілдері;

Жетекші ауылының
жайылымдарды басқару
және оларды пайдалану
жөніндегі 2025 - 2029 жылдарға
арналған жоспарға
10-қосымша

**Жайылымды пайдаланушыларға жер пайдалануға берілуі
мүмкін жайылымдар белгіленген схема (карта)**



Шартты белгілер:

-  - Жетекші ауылының шекарасы;
-  - табиғи және жасанды су айдындары мал суаратын орын және басқа да көздер;
-  - жайылымдық инфрақұрылым объектісі;

Жетекші ауылының
жайылымдарды басқару
және оларды пайдалану
жөніндегі 2025 - 2029 жылдарға
арналған жоспарға
11-қосымша

Халықтың жеке ауласындағы ауыл шаруашылығы жануарларын жаю жөніндегі мұқтаждықтарын қанағаттандыру мақсатында резервке алынуға жататын

жайылымдарды белгілейтін схема (карта), онда жеке ауланың ауыл шаруашылығы жануарларын жаю жөніндегі халықтың мұқтаждықтарын қанағаттандыру мақсатында резервке алынуға жататын жайылымдардың шекаралары мен алаңдары

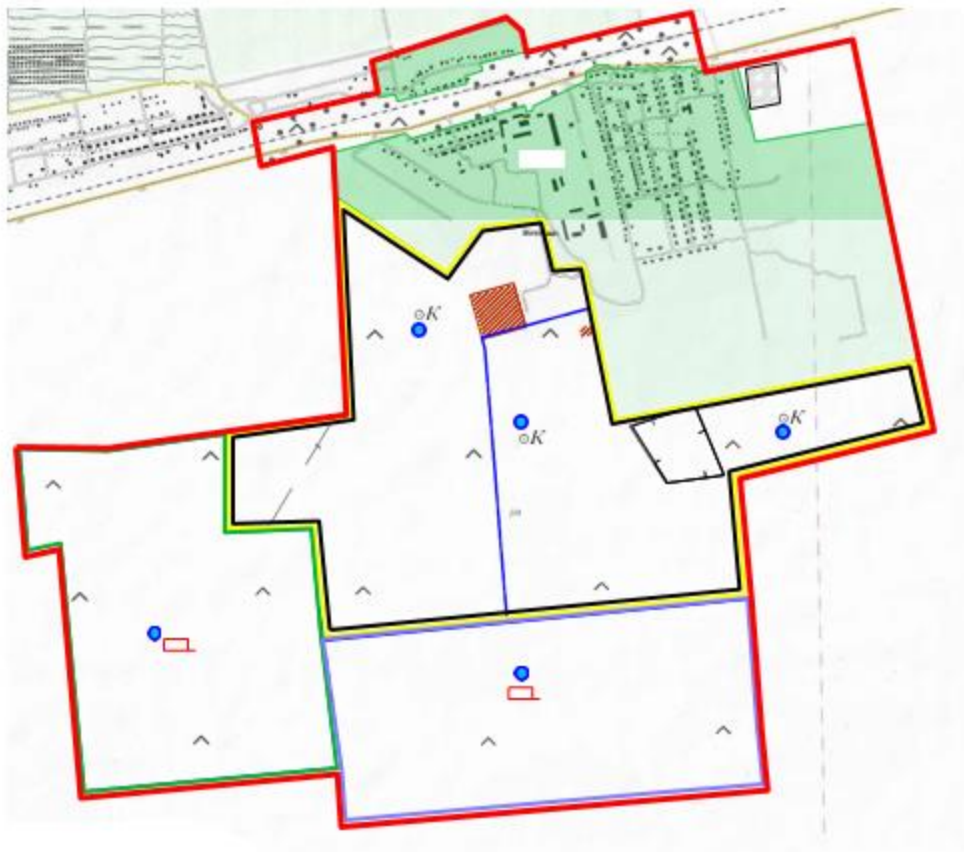


Шартты белгілер:

-  - Жетекші ауылының шекарасы;
-  - табиғи және жасанды су айдындары мал суаратын орын және басқа да көздер;
-  - жайылымдық инфрақұрылым объектісі;
-  - сезонные маршруты выпаса скота и передвижения сельскохозяйственных животных;
-  - шалғындардың шекаралары;
-  - ауыл шаруашылығы жануарларын жаяудың көктем-жаз-күз мезгілдері;
-  - ауыл шаруашылығы жануарларын жаяудың көктем-жаз-күз мезгілдері;
-  ауыл шаруашылығы жануарларын жаяудың көктем-күз мезгілдері;

Жетекші ауылының
жайылымдарды басқару
және оларды пайдалану
жөніндегі 2025 - 2029 жылдарға
арналған жоспарға
12-қосымша

Суды тұтыну нормасына сәйкес жасалған су көздеріне (көлдерге, өзендерге, тоғандарға, қазандарға, суару немесе суландыру каналдарына, құбырлы немесе шахта құдықтарына) қол жеткізу схемасы, онда жануарлардың су көздеріне қарай жүріп-тұру маршруттары



Шартты белгілер:



-  - Жетекші ауылының шекарасы;
-  - табиғи және жасанды су айдындары мал суаратын орын және басқа да көздері;
-  - жайылымдық инфрақұрылым объектісі;
-  - мал бағу шекарасы;
-  - демалыс мекені;
-  - 3-алаң, 1-алаң номері;
жайылымды жылдық қолдану

Жетекші ауылының
жайылымдарды басқару
және оларды пайдалану

Ауыл шаруашылығы жануарларының басын шалғайдағы жайылымдарға орналастыру схемасы, онда ауыл шаруашылығы жануарларының басын орналастыруға арналған шалғайдағы жайылымдардың шекаралары мен алаңдары



Шартты белгілер:


-  - Жетекші ауылының шекарасы;
-  - шалғайдағы маусымдық жайылымға мал басын орналастыру;

Жетекші ауылының
жайылымдарды басқару
және оларды пайдалану
жөніндегі 2025 - 2029 жылдарға
арналған жоспарға
14-қосымша

Ауылдық округке кіретін ауылдық елді мекендер арасында жайылымдарды жобалық бөлу (қайта бөлу), онда жайылымдармен қамтамасыз етілмеген жеке және заңды тұлғалардың ауыл шаруашылығы жануарларының басы үшін ауылдық округтің ауылдық елді мекендері арасында жайылымдарды бөлу (қайта бөлу) схемасы



Шартты белгілер:

 - Жетекші ауылының шекарасы;

 кыстауға көшу;

 жайлауға көшу;

© 2012. Қазақстан Республикасы Әділет министрлігінің «Қазақстан Республикасының Заңнама және құқықтық ақпарат институты» ШЖҚ РМК