

Нысаналы мақсаты және пайдалану режимі бойынша аумақтар анықталып жерлерді аймақтандыру сызбаларын бекіту туралы

Күші жойған

Қарағанды облысы Балқаш қалалық мәслихатының 2012 жылғы 14 наурыздағы N 2/21 шешімі. Қарағанды облысы Балқаш қаласының Әділет басқармасында 2012 жылғы 27 сәуірде N 8-4-276 тіркелді. Күші жойылды - Қарағанды облысы Балқаш қалалық мәслихатының 2019 жылғы 25 желтоқсандағы № 35/286 шешімімен

Ескерту. Күші жойылды – Қарағанды облысы Балқаш қалалық мәслихатының 25.12.2019 № 35/286 (алғаш ресми жарияланған күннен кейін күнтізбелік он күн өткен соң қолданысқа енгізіледі) шешімімен.

Қазақстан Республикасының 2003 жылғы 20 маусымдағы Жер Кодексінің, Қазақстан Республикасының 2001 жылғы 23 қаңтардағы "Қазақстан Республикасындағы жергілікті мемлекеттік басқару және өзін-өзі басқару туралы" Заңына сәйкес, қалалық мәслихат **ШЕШТІ:**

1. 1, 2, 3, 4 қосымшаларға сәйкес, нысаналы мақсаты және пайдалану режимі бойынша аумақтар анықталып жерлерді аймақтандыру сызбалары бекітілсін.

2. Осы шешімнің орындалуын бақылау өнеркәсіп, құрылыс, көлік, шағын және орта бизнестің дамуы, коммуналдық шаруашылық және экология бойынша тұрақты комиссияға жүктелсін (М. Сулейменов).

3. Осы шешім алғаш ресми жарияланғаннан кейін күнтізбелік он күн өткен соң қолданысқа енгізіледі.

Сессия төрағасы

М. Сулейменов

Қалалық мәслихаттың хатшысы

К. Рахимберлина

"КЕЛІСІЛДІ"

Қала әкімі Тейлянов К.Г.

19 наурыз 2012 жыл

"Балқаш қаласының жер қатынастары бөлімі"

мемлекеттік мекемесінің бастығы

Мамытова А.Т.

19 наурыз 2012 жыл

"Балқаш қаласының құрылыс,

сәулет және қалақұрылыс"

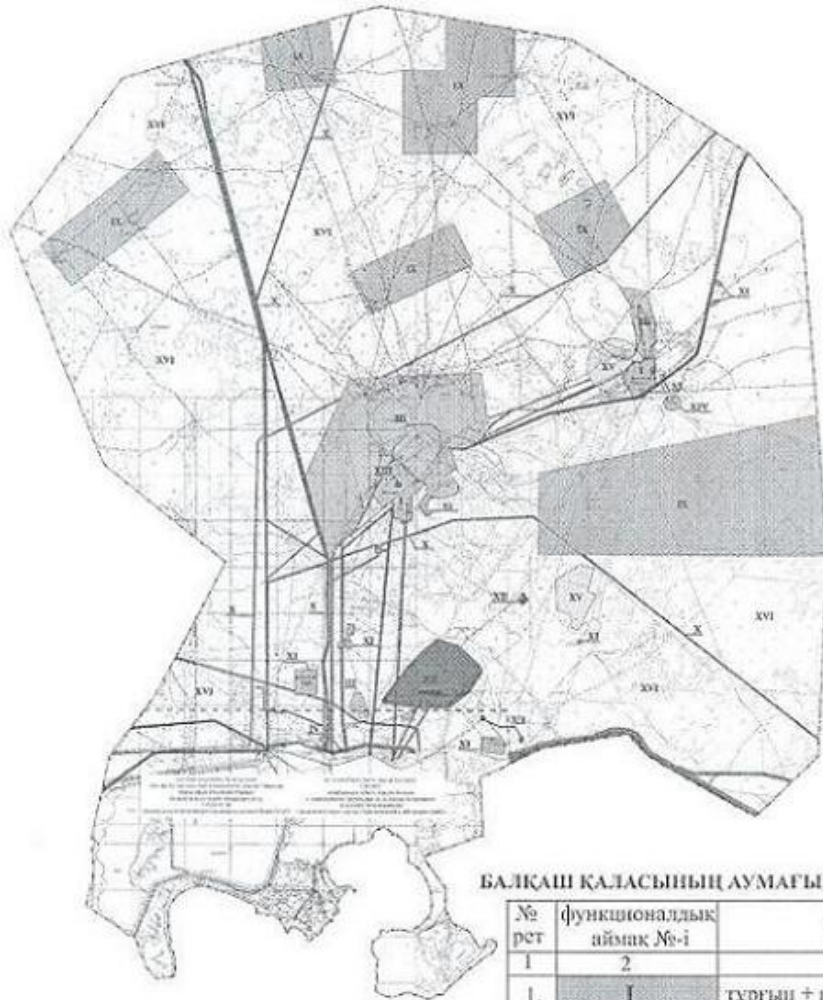
мемлекеттік мекемесінің бастығы

Мусин С.К.

19 наурыз 2012 жыл

Қалалық мәслихаттың
2012 жылғы 14 наурыздағы
N 2/21 шешіміне
1 қосымша

**Нысаналы мақсаты және пайдалану режимі бойынша аумақтар
анықталып Балқаш қаласының жерлерін аймақтандыру
СЫЗБАСЫ
(шолу схемасы)**



БАЛҚАШ ҚАЛАСЫНЫҢ АУМАҒЫНЫҢ ФУНКЦИОНАЛДЫҚ АЙМАҚТАРЫ

№ рет	функционалдық аймақ №-і	функционалдық аймақтар
1	2	3
1.	I	тұрғын + қоғамдық-іскерлік аймақ
2.	III	өнеркәсіптік (өндірістік) аймақ
3.	IV	жол бойы сервисінің аймағы
4.	IX	ауыл шаруашылығына пайдаланылатын аймақ
шаруашылық қызметі регламенттелетін аймақтар		
5.	X	инженер және көлік инфрақұрылымының аймағы
6.	XI	арнайы мақсаттағы аумақтар аймағы
7.	XIII	режимдік аумақтар аймағы
8.	XIII*	тарихи-мәдени мұра ескерткіштерінің аймағы
9.	XIV	“Ключики” ішуге арналған су объектісінің аймағы
10.	XV	пайдалы қазбалар жатқан аумақтар аймағы
11.	XVI	резервтегі және өзге де қала құрылысы қызметіне тартылмаған жер аймағы

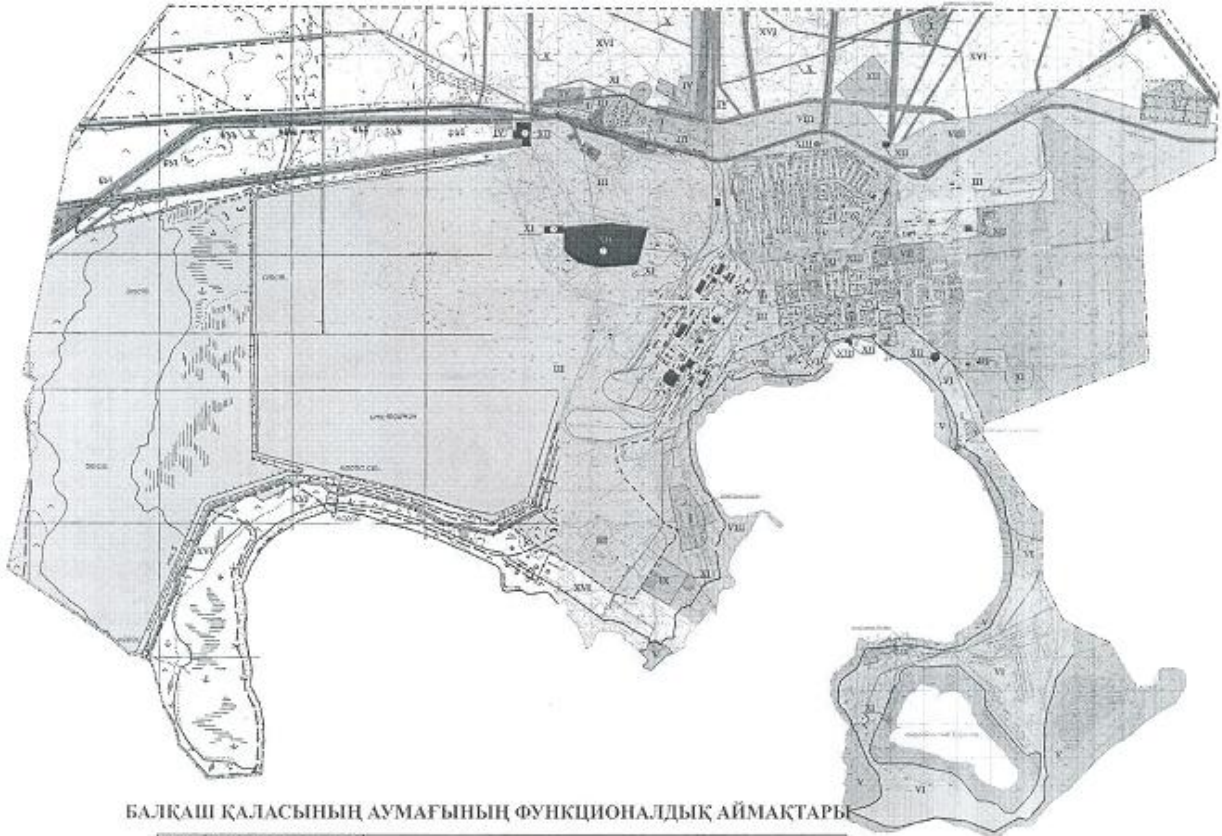
Рәхмет
А *У*
Ау

Қалалық мәслихаттың
 2012 жылғы 14 наурыздағы
 N 2/21 шешіміне
 2 қосымша

Нысаналы мақсаты және пайдалану режимі бойынша аумақтар анықталып Балқаш қаласының жерлерін аймақтандыру

СЫЗБАСЫ

(маңындағы аумағымен қоса қаланың салынып біткен бөлігі)



БАЛҚАШ ҚАЛАСЫНЫҢ АУМАҒЫНЫҢ ФУНКЦИОНАЛДЫҚ АЙМАҚТАРЫ

№ рет	функционалдық аймақ №-і	функционалдық аймақтар
1.	I	тұрғын + қоғамдық-іскерлік аймақ
2.	III	өнеркәсіптік (өндірістік) аймақ
3.	IV	жол бойы сервисінің аймағы
4.	IX	ауыл шаруашылығына пайдаланылатын аймақ
шаруашылық қызметі регламенттелетін аймақтар		
5.	X	инженер және көлік инфрақұрылымының аймағы
6.	XI	арнайы мақсаттағы аумақтар аймағы
7.	XII	режимдік аумақтар аймағы
8.	XIII	тарихи-мәдени мұра ескерткіштерінің аймағы
9.	XIV	“Ключики” ішуге арналған су объектісінің аймағы
10.	XV	пайдалы қазбалар жатқан аумақтар аймағы
11.	XVI	резервтегі және өзге де қала құрылысы қызметіне тартылмаған жер аймағы

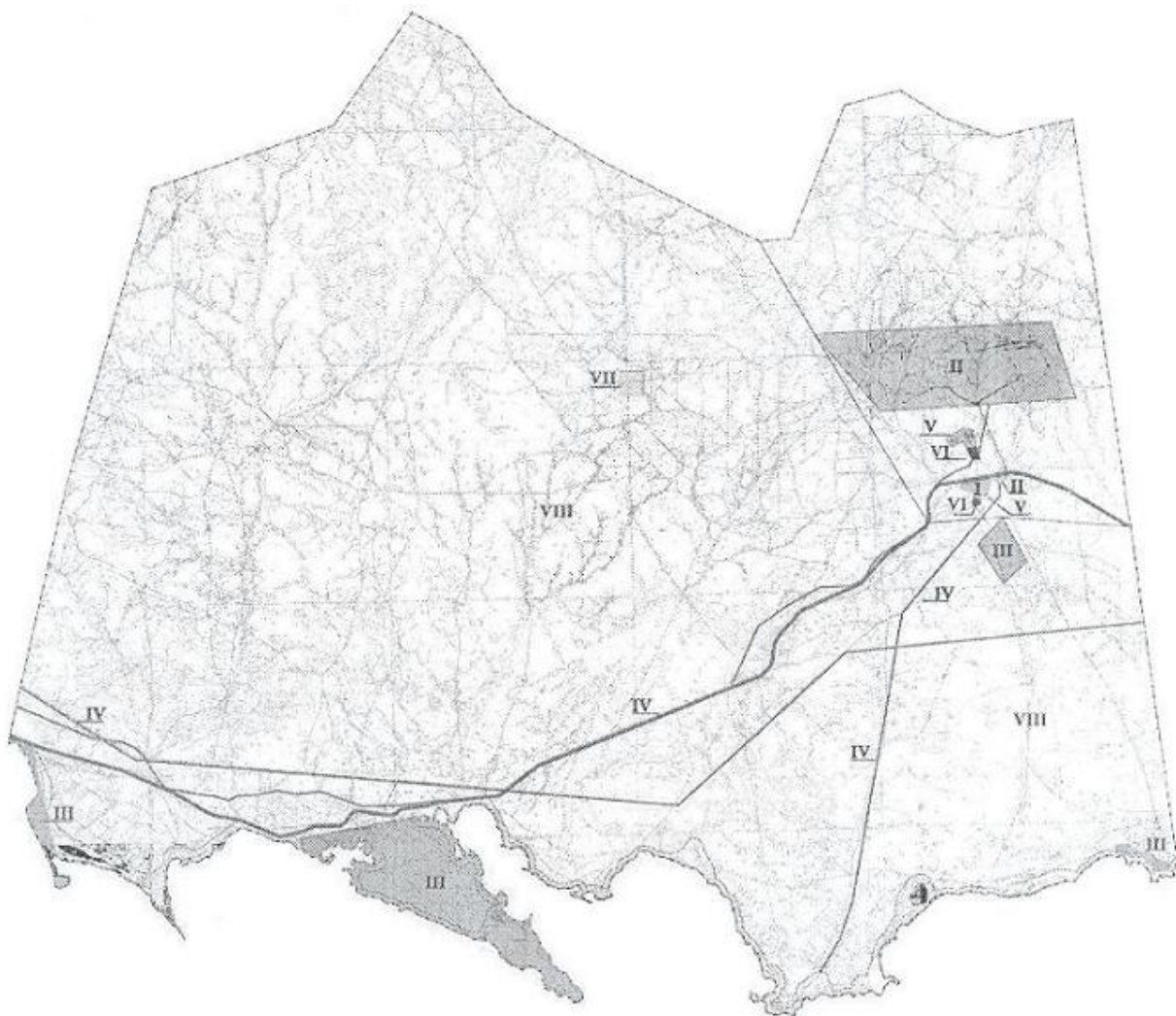
[Handwritten signature]

[Handwritten signature]

[Handwritten signature]

Қалалық мәслихаттың
2012 жылғы 14 наурыздағы
N 2/21 шешіміне
3 қосымша

**Нысаналы мақсаты және пайдалану режимі бойынша аумақтар
анықталып Саяқ кентінің жерлерін аймақтандыру
СЫЗБАСЫ
(шолу схемасы)**



САЯК КЕНТІНІҢ АУМАҒЫНЫҢ ФУНКЦИОНАЛДЫҚ АЙМАҚТАРЫ

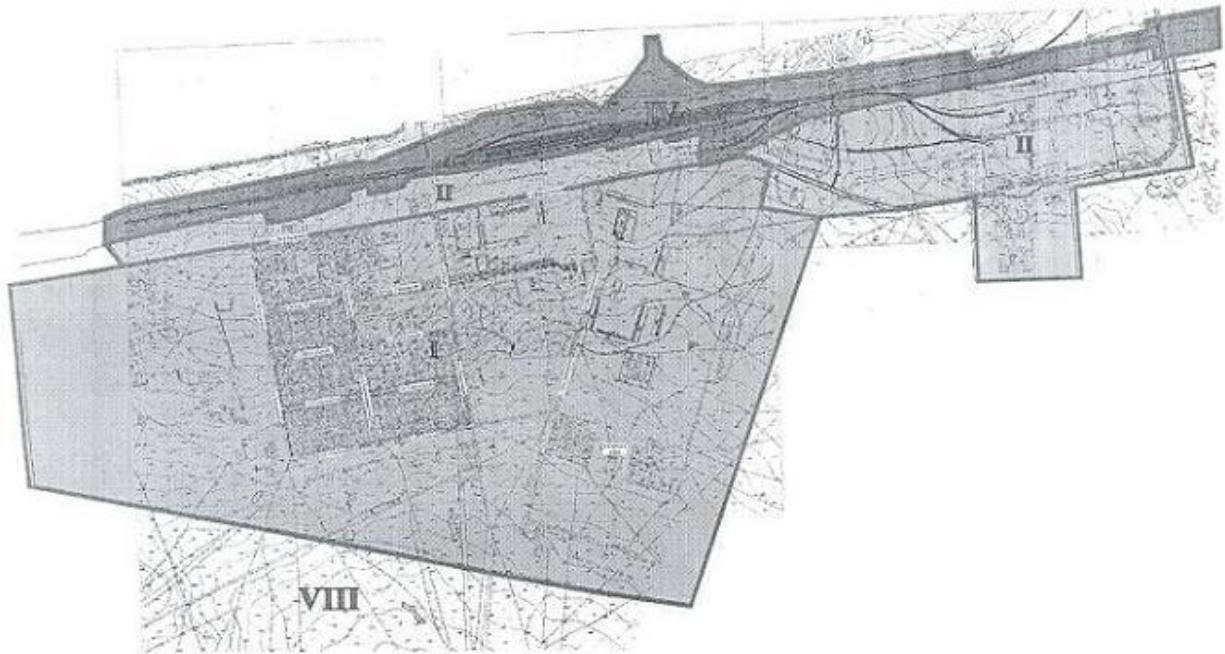
№ рет	функционалдық аймақ №-і	функционалдық аймақтар
1	2	3
1.	I	тұрғын + қоғамдық-іскерлік аймақ
2.	II	өнеркәсіптік (өндірістік) аймақ
3.	III	ауыл шаруашылығына пайдаланылатын аймақ
шаруашылық қызметі регламенттелетін аймақтар		
4.	IV	инженер және көлік инфрақұрылымының аймағы
5.	V	арнайы мақсаттағы аумақтар аймағы
6.	VI	режимдік аумақтар аймағы
7.	VII	пайдалы қазбалар жатқан аумақтар аймағы
8.	VIII	резервтегі және өзге де қала құрылысы қызметіне тартылмаған жер аймағы

[Handwritten signature]

[Handwritten signature]

[Handwritten signature]

**Нысаналы мақсаты және пайдалану режимі бойынша аумақтар
анықталып Саяқ кентінің жерлерін аймақтандыру
СЫЗБАСЫ
(маңындағы аумағымен кентінің салынып біткен бөлігі)**



**САЯК КЕНТІНІҢ АУМАҒЫНЫҢ ФУНКЦИОНАЛДЫҚ АЙМАҚТАРЫ
(маңындағы аумағымен қоса кентінің салынып біткен бөлігі)**

№рет	функционалдық аймақ №-і	функционалдық аймақ
1.	I	тұрғын + қоғамдық-іскерлік аймақ
2.	II	өнеркәсіптік (өндірістік) аймақ
3.	IV	инженер және көлік инфрақұрылымының аймағы
4.	VIII	резервтегі және өзге де қала құрылысы қызметіне тартылмаған жер аймағы

A

Уд

Ал Рахымов

