

Қарасай ауданы елді мекендерінің шекарасын (шегін) өзгерту туралы

Алматы облысы Қарасай ауданы әкімдігінің 2014 жылғы 19 желтоқсандағы № 12-3586 қаулысы және Алматы облысы Қарасай аудандық мәслихатының 2014 жылғы 19 желтоқсандағы № 37-4 шешімі. Алматы облысы Әділет департаментінде 2015 жылы 23 қаңтарда № 3004 болып тіркелді

РҚАО ескертпесі.

Құжаттың мәтінінде түпнұсқасының пунктуациясы мен орфографиясы сақталған.

Қазақстан Республикасының 2003 жылғы 20 маусымдағы Жер Кодексінің 108-бабының 5-тармағына, «Қазақстан Республикасының әкімшілік-аумақтық құрылысы туралы» 1993 жылғы 8 желтоқсандағы Қазақстан Республикасы Заңының 12-бабының 3-тармағына сәйкес, Қарасай ауданы әкімдігі **ҚАУЛЫ ЕТЕДІ** және Қарасай аудандық мәслихаты **ШЕШІМ ҚАБЫЛДАДЫ:**

1. Қарасай ауданының ауылдық округтері елді мекендерінің шекарасы (шегі) ұсынылған жағдайлық сызбаға сәйкес өзгертілсін:

1) Елтай ауылдық округі бойынша Елтай ауылына жалпы көлемі 5,13 гектар, Қарасу ауылына жалпы көлемі 11,3 гектар, Көктоған ауылына жалпы көлемі 29,75 гектар, Ақсенгір ауылына жалпы көлемі 9,93 гектар жер қосылсын;

2) Жаңашамалған ауылдық округі бойынша Шамалған бекетіне жалпы көлемі 167,491 гектар, Көлащы ауылына жалпы көлемі 73,064 гектар, Тұрар ауылына жалпы көлемі 127,392 гектар жер қосылсын;

3) Іргелі ауылдық округі бойынша Көксай ауылына жалпы көлемі 35,1 гектар, Кемертоған ауылына жалпы көлемі 130,4377 гектар жер қосылсын;

4) Ұмтыл ауылдық округі бойынша Көлді ауылына жалпы көлемі 80,15 гектар, Мерей ауылына жалпы көлемі 9,70 гектар, Жалпақсай ауылына жалпы көлемі 6,70 гектар жер қосылсын;

5) Әйтей ауылдық округі бойынша Үштерек ауылына жалпы көлемі 23,3 гектар, Сауыншы ауылына жалпы көлемі 25,4 гектар, Әйтей ауылына жалпы көлемі 44,4 гектар жер қосылсын;

6) Жамбыл ауылдық округі бойынша Қошмамбет ауылына жалпы көлемі 55,89 гектар, Ұлан ауылына жалпы көлемі 20,993 гектар, Батан ауылына жалпы көлемі 35,5 гектар, Жамбыл ауылына жалпы көлемі 11,2 гектар жер қосылсын;

7) Жандосов ауылдық округі бойынша Жандосов ауылына жалпы көлемі 1,5028 гектар жер қосылсын;

8) Райымбек ауылдық округі бойынша Қырғауылды ауылына жалпы көлемі 56,72 гектар, Абай ауылына жалпы көлемі 220,65 гектар, Бұлақты ауылына жалпы көлемі

15,93 гектар жер қосылсын;

9) Үшқоңыр ауылдық округі бойынша Үшқоңыр ауылына жалпы көлемі 58,979 гектар жер қосылсын.

2. Осы бірлескен аудан әкімдігінің қаулысы мен аудандық мәслихат шешімінің орындалуына бақылау жасау аудан әкімінің орынбасары Жұмәділ Нұрсұлтан Бақытұлына жүктелсін (келісім бойынша).

3. Осы бірлескен аудан әкімдігінің қаулысы мен аудандық мәслихаттың шешімі әділет органдарында мемлекеттік тіркелген күннен бастап күшіне енеді және алғашқы ресми жарияланған күнінен кейін күнтізбелік он күн өткен соң қолданысқа енгізілсін.

<i>Аудан әкімі</i>	<i>А. Дәуренбаев</i>
<i>Аудандық мәслихаттың кезектен тыс 37-ші сессиясының төрағасы</i>	
<i>Аудандық мәслихат хатшысы</i>	<i>Е. Шұқанов</i>
	<i>Е. Қалиев</i>

Алматинская область Карасайский район.

Ситуационные схемы земельных участков, включаемых в черту населенных пунктов Карасайского района

г. Каскелең 2014г.

Оглавление

1 Райымбекский с\о

1. Абай - S=112.83 га., S=20.86 га., S=10.8 га., S=76.16 га.
Общая=220.65 га

2. Булақты - S=15.93 га.

3. Кыргууылды - S=56.72 га.

Итого: S=293.3 га

2 Умтылский с\о

1. Кольди - S=80.15 га.

2. Мерей - S=9.70 га.

3. Жалпаксай - S=6.70 га.

Итого: S=96.55 га.

3 Жанашамалганский с\о

ст. Шамалган - S=64.76 га., S=6.062 га., S=1.756 га., S=6.089 га.,
=1.294 га., S=87.53 га., Общая=167.491га.

с. Кольдасы - S=14.00 га., S=27.24 га., S=4.534 га., S=27.16 га., S=0.13 га.

Жабыяка - S=73.064 га.

с. Турар - S=28.34 га., S=2.485 га., S=3.01 га., S=6.047 га., S=87.51 га.

Общая=127.392 га.

Итого: S=367.947 га.

4 Жандосовский с\о

с. Жандосова - S=1.5028 га.

Общая=1.5028 га.

Итого: S=1.5028 га.

5 Елтайский с\о

1. с. Елтай - S=5.13 га.

2. с. Кокзек, квартал Карасу - S=11.30га.

3. с. Коктоган - S=29.75га.

4. с. Аксенгер - S=9.93га.

Итого: S=56.11 га.

6 Жамбылский с\о

1. с. Кошмамбет - S=28.26га., S=27.63 га.

Общая=55.89 га.

2. с. Улан - S=2.22га., S=0.988 га., S=0.645 га., S=17.14 га.

Общая=20.993 га.

3. с. Батан - S=22.92га., S=12.58 га.

Общая=35.5 га.

4. с. Жамбыл - 11.2 га.

Итого: S=123.583 га

7 Иргелинский с\о

1. с. Комертоган - S=56.6129 га., S=53.0786 га., S=20.7462 га.

Общая=130.4377 га.

2. с. Коксай - S=0.30 га., S=0.57 га., S=34.23 га.

Общая=35.1 га.

Итого: S=165.5377 га.

8 Айтейский с\о

1. с. Ушгерек - S=23.30га.

2 с. Сауыншы - S=25.40га.

3 с. Айтей - S=29.66га., 14.74 га.

Общая=44.4 га.

Итого: S=93.1 га.

9 Ушконьерский с\о

1. с. Ушконьер - S=3.370га., S=11.467 га., S=2.227 га.,

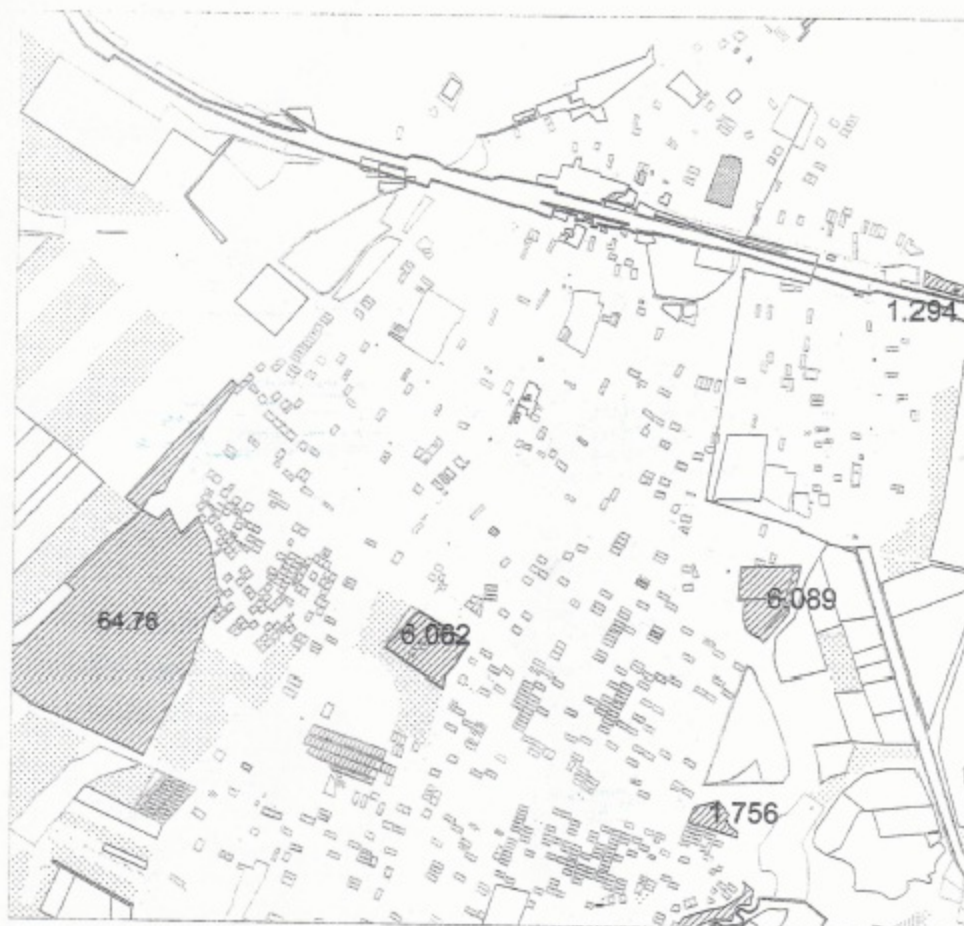
S=9.814 га., S=11.81га., S=5.23 га., S=6.848 га., S=4.652 га.,

S=3.561 га. Общая=58.979 га.

Итого: S=58.979 га


Ситуационная схема

земельного участка для включения в черту ст.Шамалган,Жанашамалганского с/о.



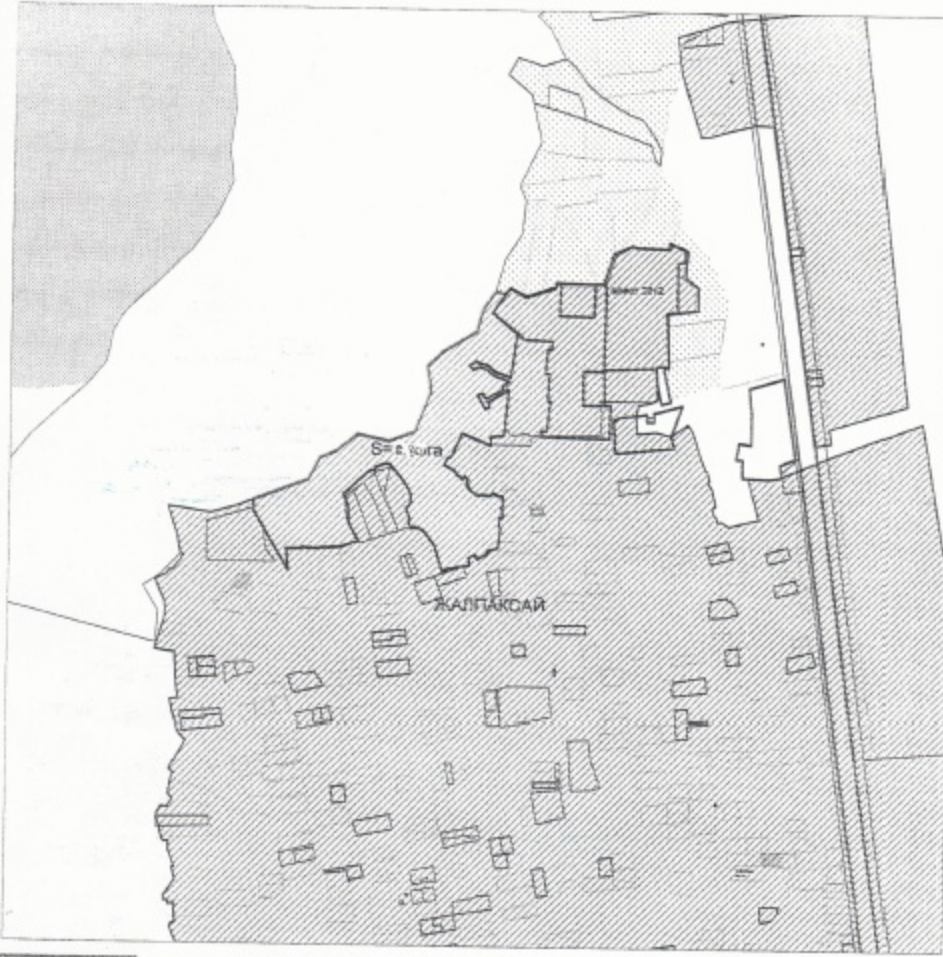
-Проектируемый жилой массив площадью 64,76;6,062;1,756;6,089;1,294 га

Аким Жанашамалганского с/о
Руководитель УЗО
Главный архитектор района
Инженер-техник



Мухтар С.Х.
Нуркасымов Е.Е.
Жаркетиров Д.А.
Карипбаев М.Е.

Ситуационная схема
земельного участка для включения в с.Жалпаксай
Умтылского сельского округа



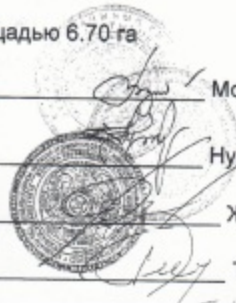
Проектируемый жилой массив площадью 6,70 га

Аким Умтылского округа _____ Молдыбаев Х.Н.

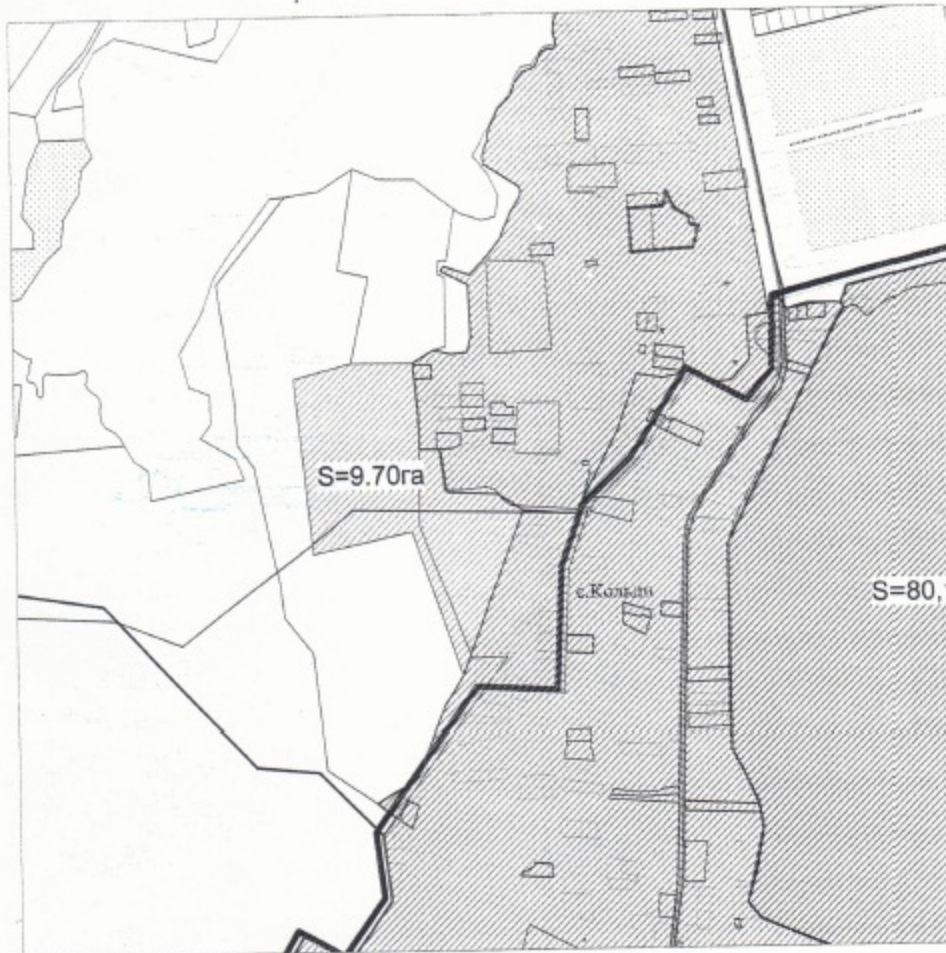
Руководитель УЗО _____ Нуркасымов Е.Е.

Главный архитектор _____ Жаркетилов Д.А.

Инженер техник _____ Тлеумбетов С.Р.



Ситуационная схема
земельного участка для включения в с. Мерей,
Умтылского сельского округа



Проектируемый жилой массив площадью 9,70 га

Аким Умтылского округа _____ Молдыбаев Х.Н.


Руководитель УЗО _____ Нуркасымов Е.Е.

Главный архитектор _____ Жаркетилов Д.

Инженер техник _____ Тлеумбетов С.

Ситуационная схема
земельного участка для включения в черту
с.Кольди, Умтылского сельского округа



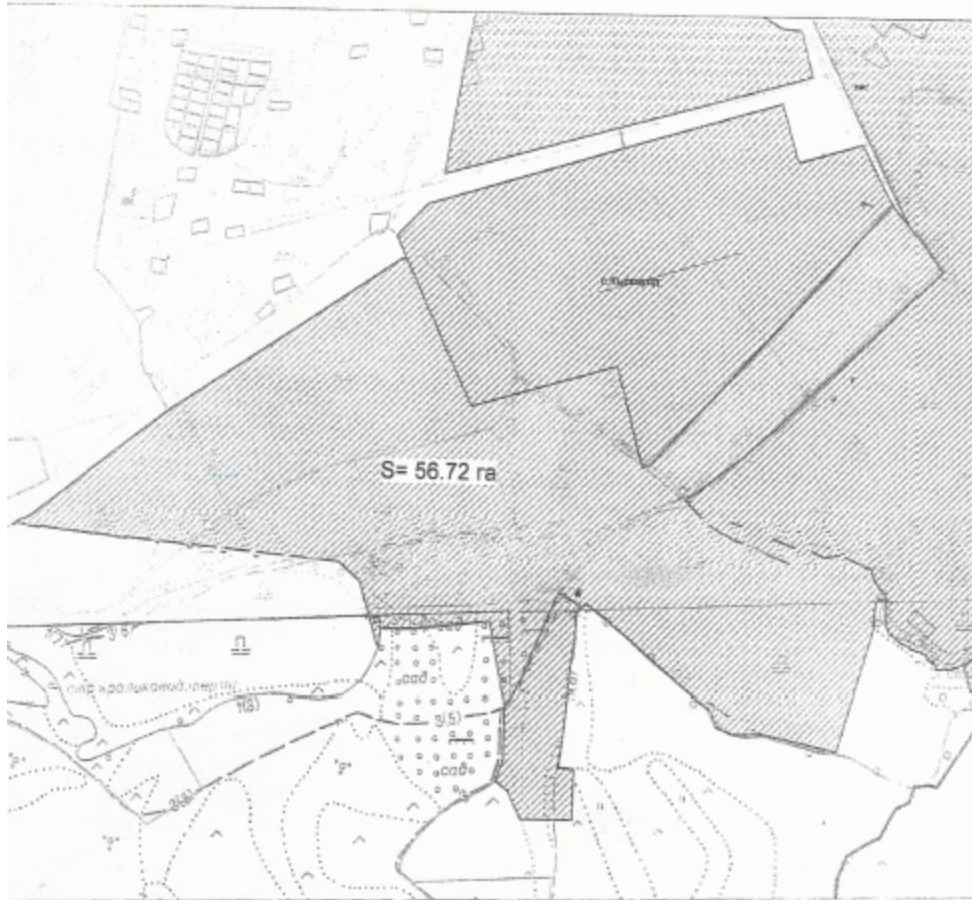
 - Проектируемый жилой массив площадью 80,15 га

Аким Умтылского сельского округа
Руководитель УЗО
Главный архитектор района
Инженер техник



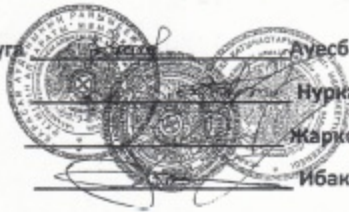
Молдыбаев Х.Н.
Нуркасымов Е.Е.
Жаркетиров Д.А.
Тлеумбетов С.Р.

Ситуационная схема
земельного участка для включения в черту
с. Кыргауылды, Райымбекского сельского округа



 -Проектируемый жилой массив площадью 56,72 га

Аким Райымбекского сельского округа
Руководитель УЗО
Главный архитектор района
Инженер техник



Ауесбай А.
Нурнасымов Е.Е.
Жаркетиров Д.А.
Ибаков М.Т.

Ситуационная схема
земельного участка для включения в черту
с.Булакты, Райымбекского сельского округа



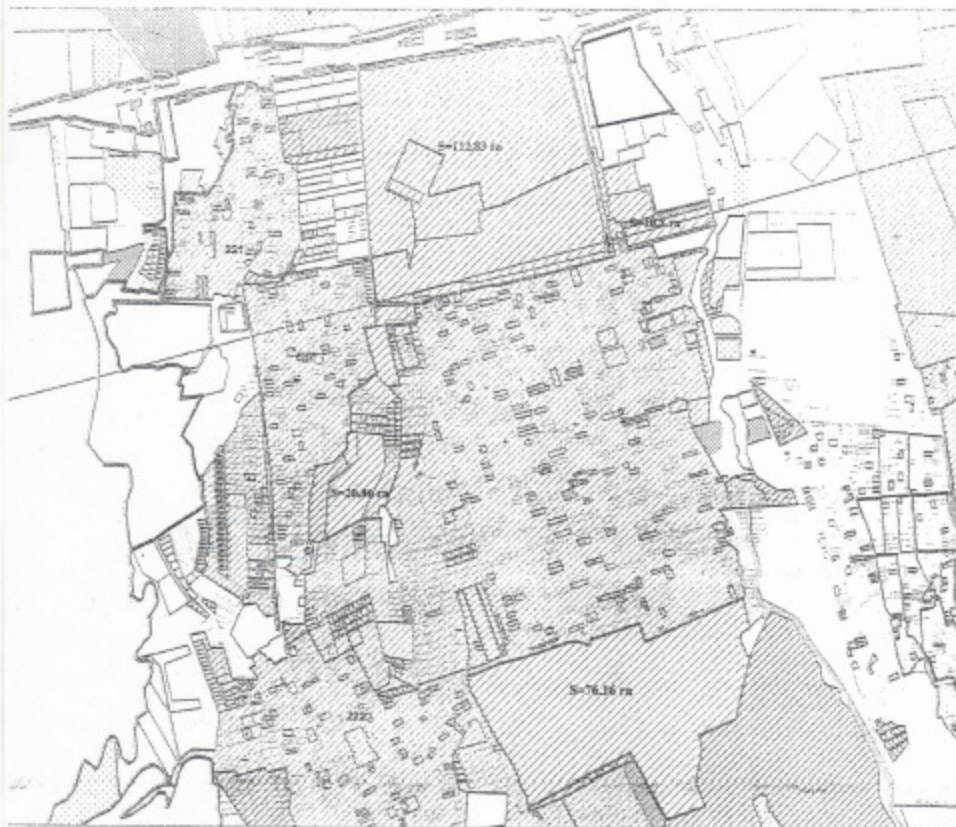
Проектируемый жилой массив площадью 15.93 га

Аким Райымбекского сельского округа
Руководитель ОЗО
Главный архитектор района
Инженер-техник



Ауесбай А.А.
Нуркасымов Е.Е.
Оразалиев М.Ж.
Бисенов Б.Н.

Ситуационная схема
жилого участка для включения в черту с. Абай, Райымбекского с/о.



Проектируемый жилой массив площадью 112.83 га., 20.86 га.,
10.8 га., 76.16 га. Общая S=220.65 га.

Аким Райымбекского с/о.

Руководитель ОЗО

Главный архитектор района

Инженер техник



Ауесбай А.

Нуркасымов Е.Е.

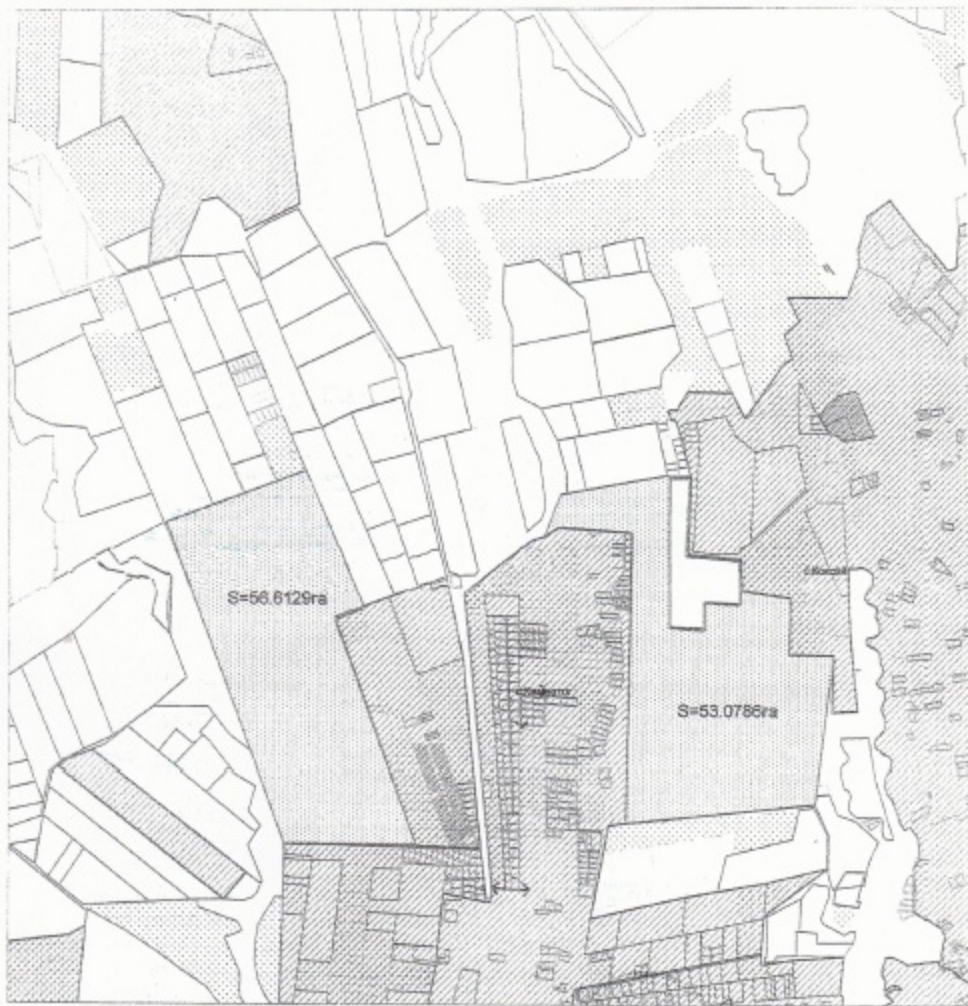
Оразалиев М.Ж.

Бисенов Б.Н.



Ситуационная схема

земельного участка для включения в черту с.Кемертоган,Иргелинского с/о.



Аким Иргелинского с/о.
Руководитель УЗО
Главный архитектор района
Инженер-техник



Джапаров М.Р.
Нуркасымов Е.Е
Жаркетиров Д.А.
Шонаев М.А.

Ситуационная схема

земельного участка для включения в черту с. Кемертоган, Иргелинского с/о.



Аким Иргелинского с/о.

Руководитель УЗО

Главный архитектор района

Инженер-техник



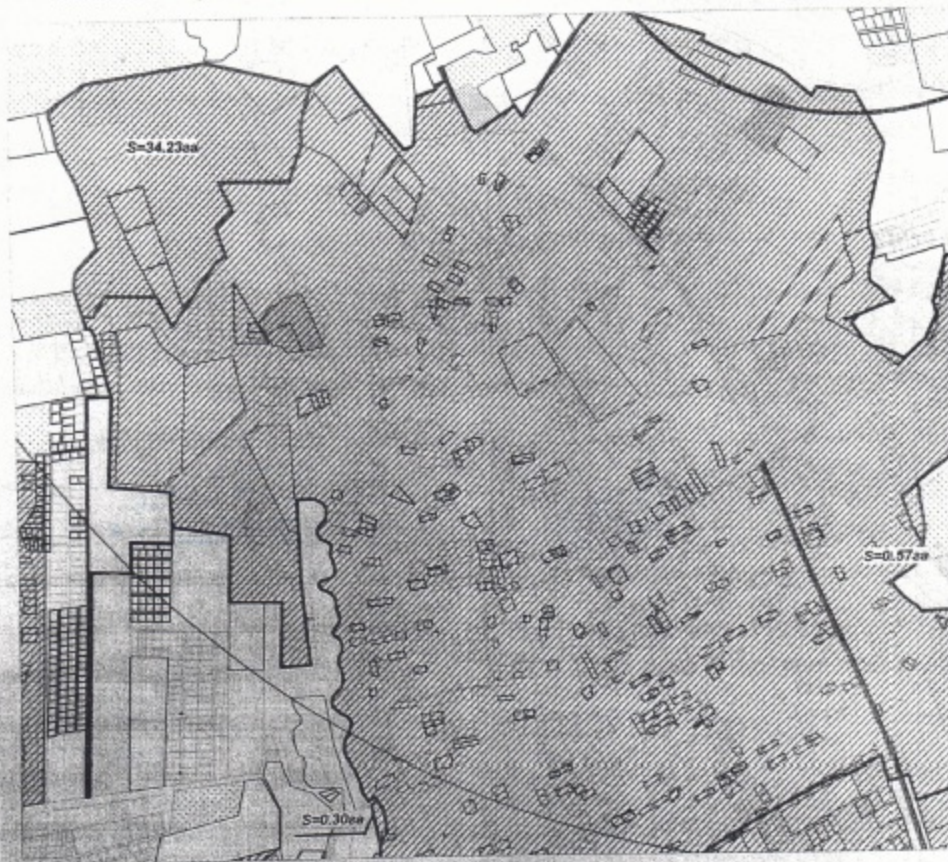
Джараров М.Р.

Нуркасымов Е.Е

Жаркетиров Д.А.

Шонаев М.А.


Ситуационная схема.
земельного участка для включени в черту с.Коксай, Иргелинского с/о.



Проектируемый жилой массив площадью 0.30га, 0.57га, 34.23га
Общая S=35.10га

Аким Иргелинского с/о.
Руководитель ОЗО
Главный архитектор района
Инженер-техник

Джаларов М.Р.
Нуркасымов Е.Е.
Жаржетиров Д.А.
Шонаев М.А.



**Ситуационная схема
земельного участка для включения в черту
с.Уштерек ,Айтейского сельского округа**



-Проектируемый жилой массив площадью 23,30 га


Аким Айтейского сельского округа _____

 Кикимов К.М.

Руководитель УЗО _____

 Нуркасымов Е.Е

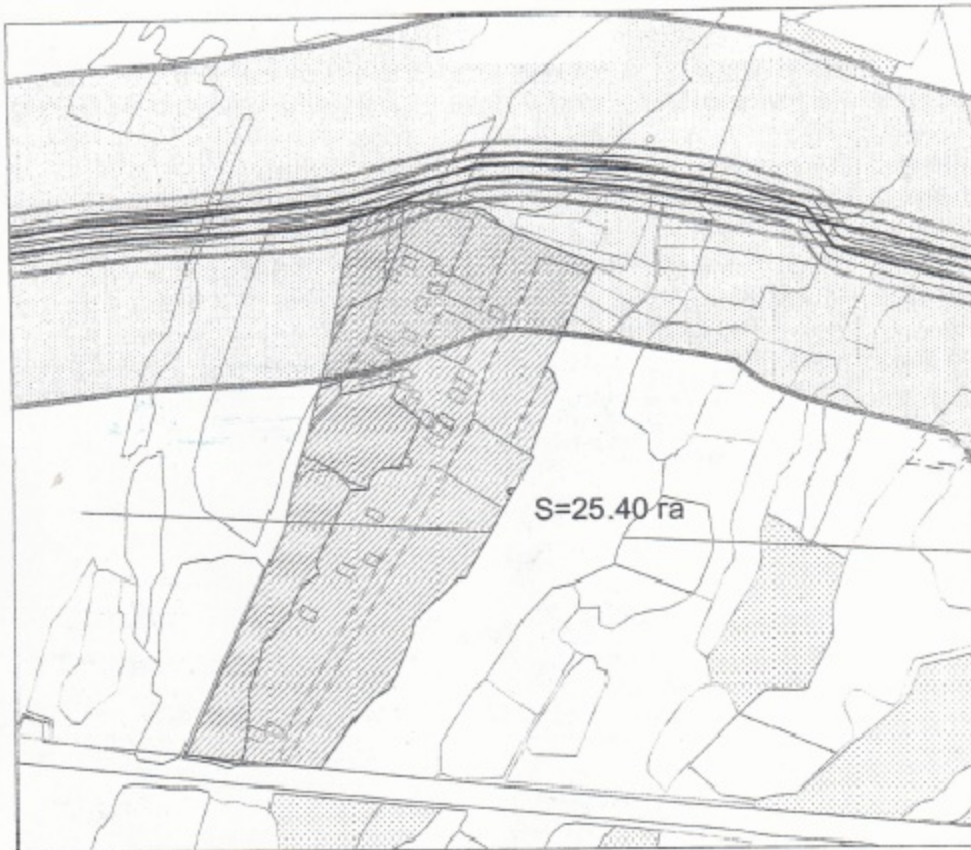
Главный архитектор района _____

 Жаркетиров Д.А.

Инженер -техник _____

 Сапарходжаев Г.А.

Ситуационная схема земельного участка для включения
в черту с.Сауыншы Айтөйского сельского округа



- Проектируемый жилой массив площадью-25,40 га,

Аким Айтөйского сельского округа

Руководитель УЗО

Главный архитектор района

Инженер техник

Жикимов К.М.

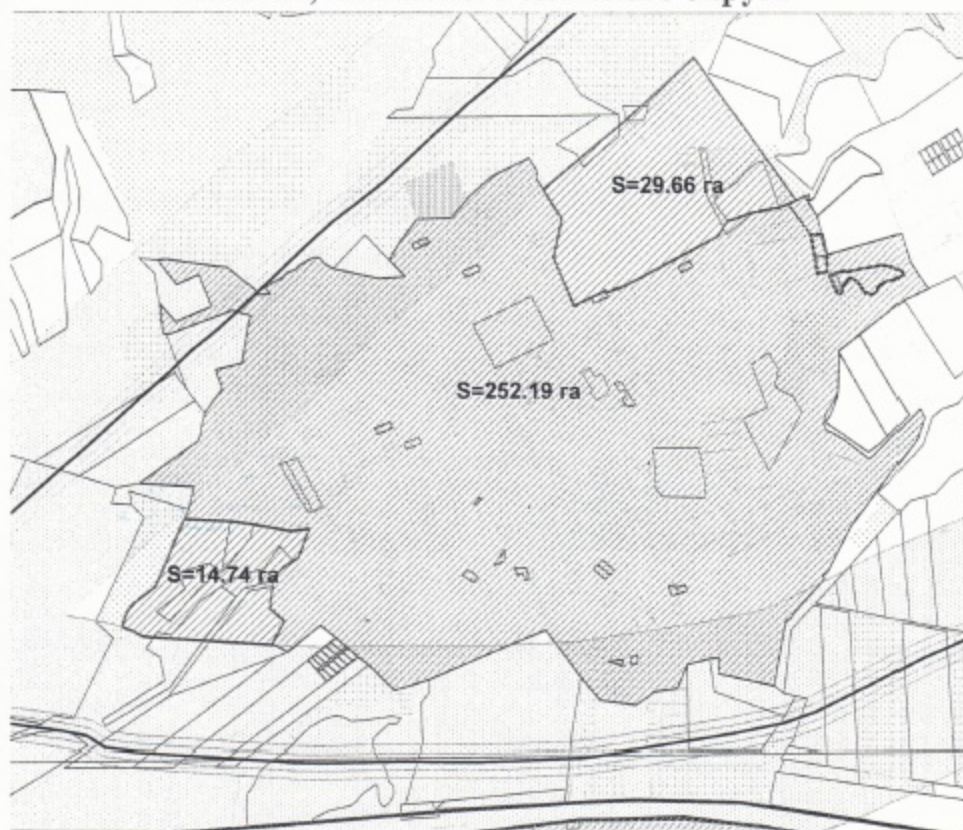
Нуркасымов Е.Е.

Жаркетиров Д.А.

Сапарходжаев Г.А.



**Ситуационная схема
земельного участка для включения в черту
с. Айтей, Айтейского сельского округа**



- Проектируемый жилой массив площадью: 29.66 га., 14.74 га.
Общая S=44.4 га.


Аким Айтейского сельского округа _____

 Кикимов К.М.

Руководитель ОЗО _____

 Нуркасымов Е.Е.

Главный архитектор района _____


 Оразалиев М.Ж.

Инженер-техник _____

 Сапарходжаев Г.А.

**Ситуационная схема
земельного участка для включения в черту с. Ушкoньыр, Ушкoньырскoгo с/о.**



 Проектируемый жилой массив площадью 3.370га, 11.467 га, 2.227га, 9.814га
Общая S=26.878га

Аким Ушкoньырскoгo с/о.

Руководитель ОЗО

Главный архитектор района

Инженер-техник



Далабаев А.К.

Нуркасьмoв Е.Е.

Жаркетирoв Д.А.

Мадалиев Д.К.

Ситуационная схема
земельного участка для включения в черту с. Ушканыр, Ушканырского с/о.



Проектируемый жилой массив площадью 11.81га, 5.23 га, 6.848га, 4.652га, 3.561га
Общая S=32.101га

Аким Ушканырского с/о.

Руководитель ОЗО

Главный архитектор района

Инженер-техник



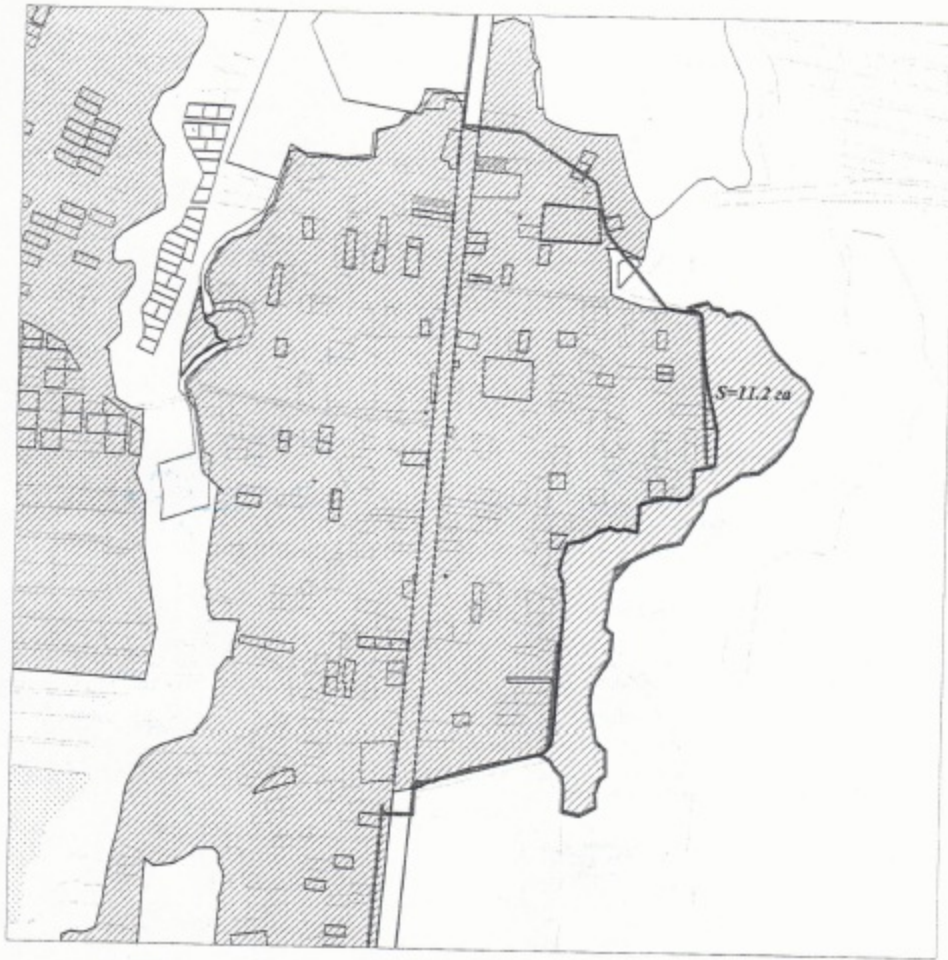
Далабаев А.К.

Нуркасымов Е.Е.

Жаркетиров Д.А.

Мадалиев Д.К.

Ситуационная схема земельного участка для включения в черту
с. Жамбыл, Жамбылского с/о.



 Проектируемый жилой массив площадью 11,2 га

Аким Жамбылского с/о
Руководитель УЗО

Главный архитектор района
Инженер-техник



Касенов Е.А.

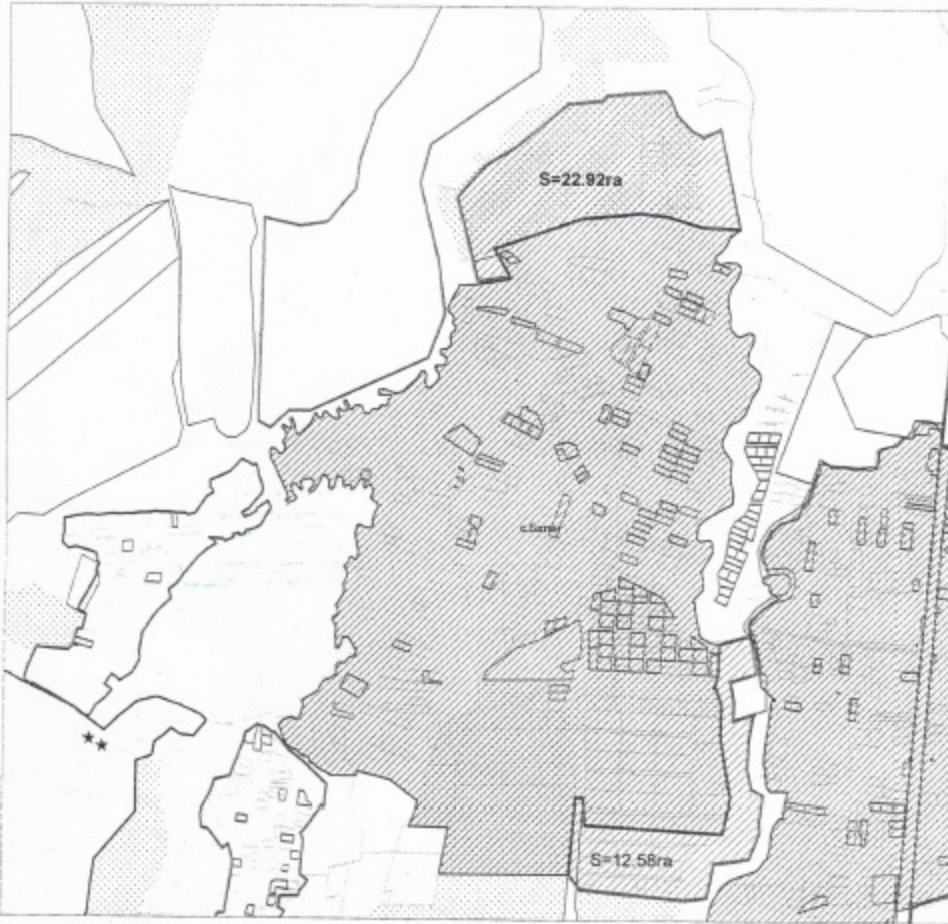
Нуркасымов Е.Е.

Жаркетилов Д.А.

Ибрагимов Д.К.

Ситуационная схема

земельного участка для включения в черту с. Батан, Жамбылского с/о.



-Проектируемый жилой массив площадью 22.92 га, 12,58га
Общи S=35,5га

Аким Жамбылского с/о

Руководитель УЗО

Главный архитектор района

Инженер-техник



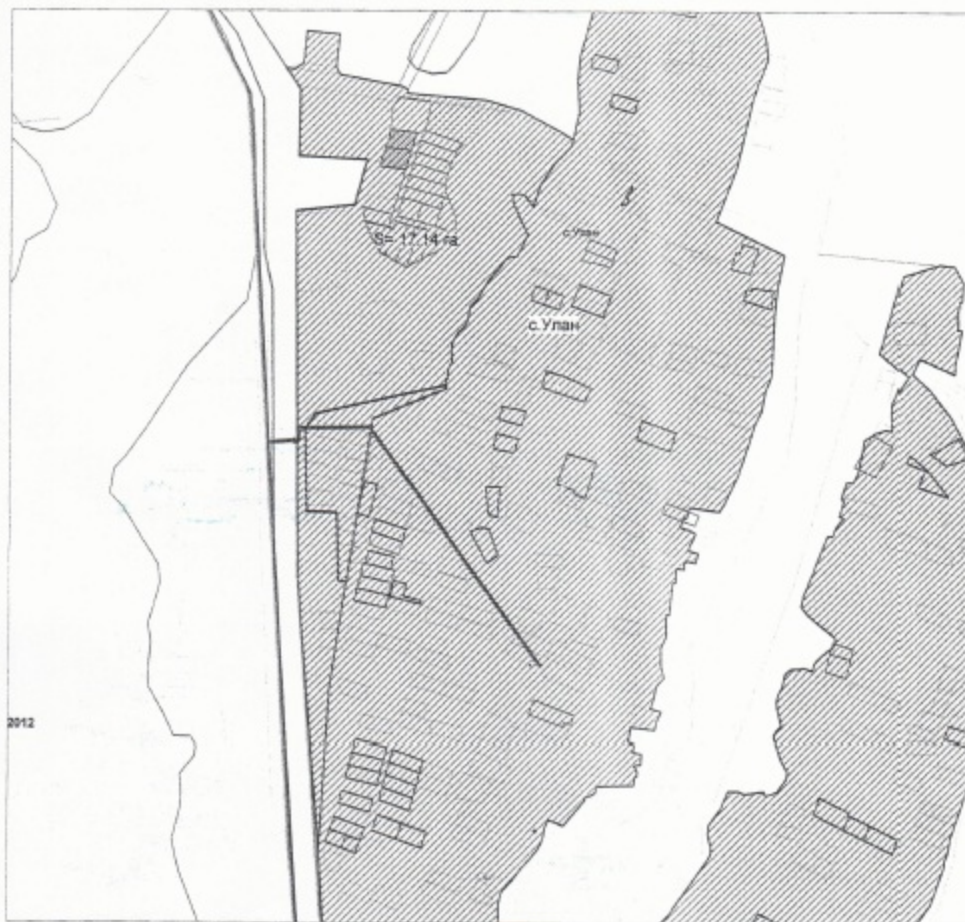
Касенов Е.А.

Нуркасымов Е.Е.

Жаркетиров Д.А.

Ибраимов Д.К.

Ситуационная схема
земельного участка для включения в черту
с.Улан, Жамбылского сельского округа




-Проектируемый жилой массив площадью 17.14 га

Аким Жамбылского сельского округа
Руководитель УЗО
Главный архитектор района
Инженер- техник

Касенов Е.А.
Нуркасымов Е.Е.
Жаркетиров Д.А.
Ибраимов Д.К.

Ситуационная схема
земельного участка для включения в черту
с.Улан, Жамбылского сельского округа



 -Проектируемый жилой массив площадью 2.22 га, 0.988га, 0.645га

Аким Жамбылского сельского округа
Руководитель УЗО
Главный архитектор района
Инженер-техник



Касенов Е.А.
Нуркасымов Е.Е.
Жаркетиров Д.А.
Ибраимов Д.К.

Ситуационная схема
земельного участка для включения в черту
с. Кошмамбет, Жамбылского сельского округа



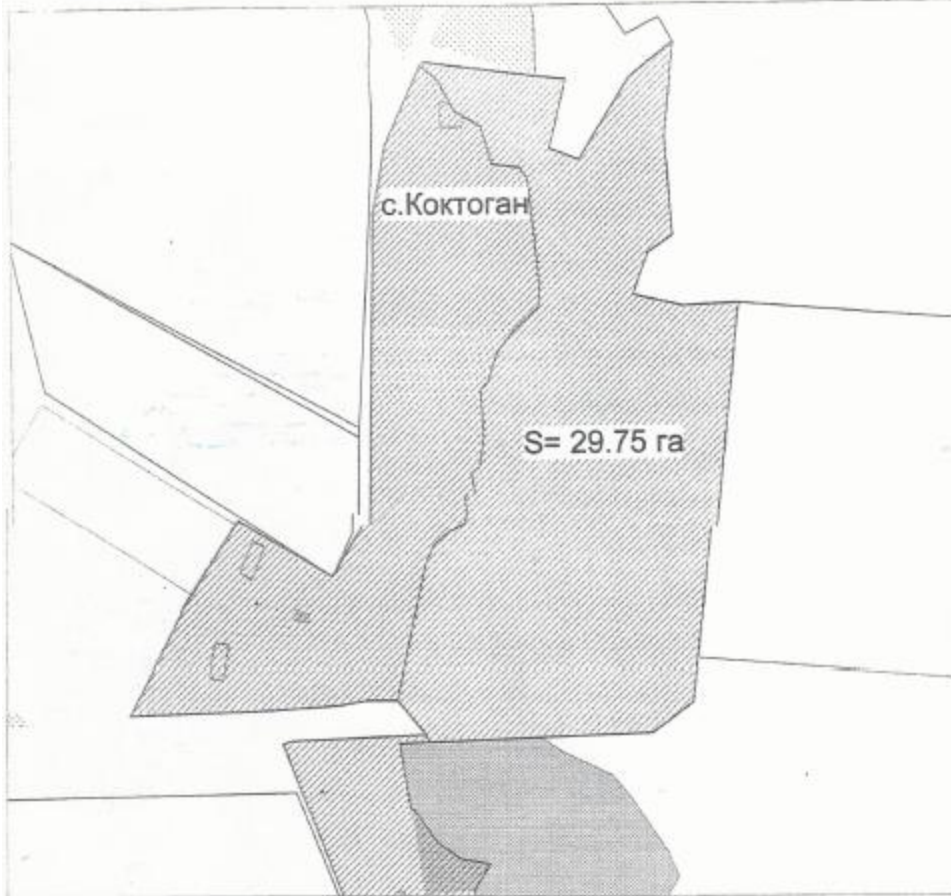
Проектируемый жилой массив площадью 28.26 га, 27.63 га
Общий S=55.89 га

Аким Жамбылского сельского округа
Руководитель УЗО
Главный архитектор района
Инженер-техник







Марат А.К.
Нуркасымов Е.Е.
Оразалиев М.Ж.
Ибраимов Д.К.

Ситуационная схема
земельного участка для включения в черту
с.Коктоган, Елтайского сельского округа

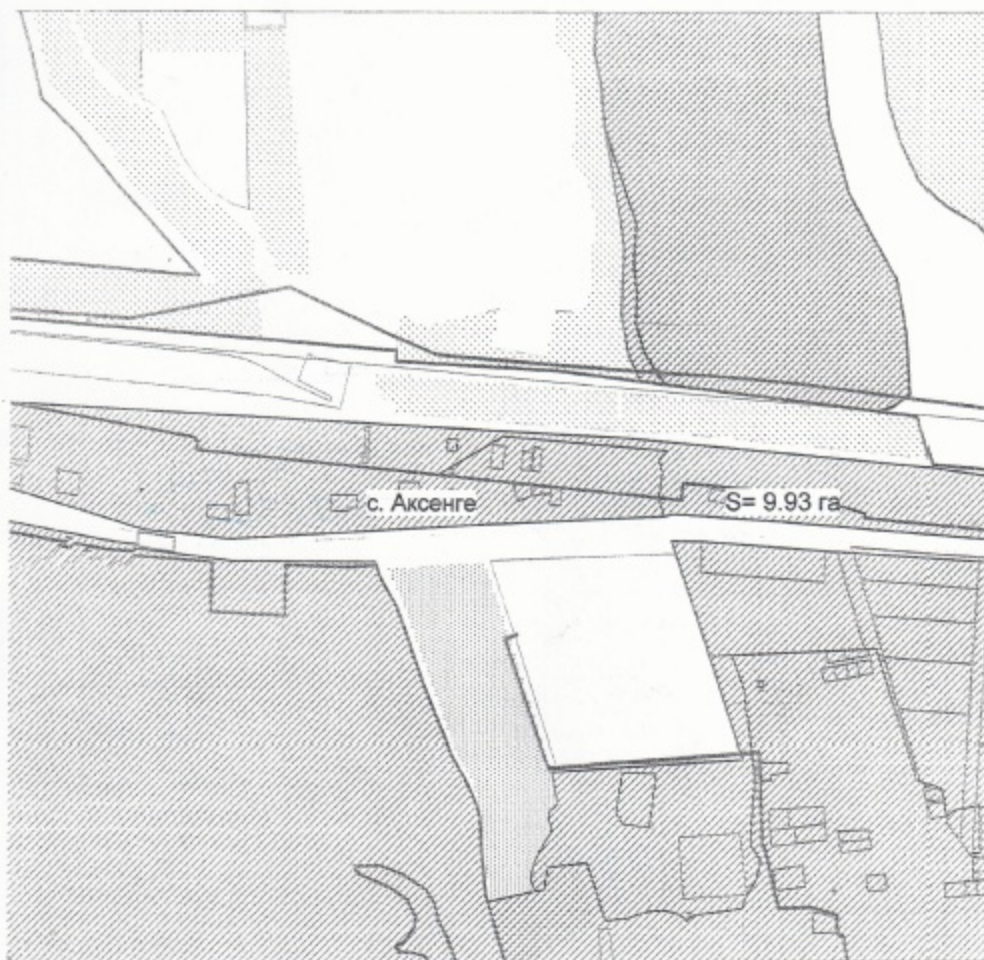


 -Проектируемый жилой массив площадью 29.75 га

Аким Елтайского сельского округа
Руководитель УЗО
Главный архитектор района
Инженер- техник

 Жуманбаева Б.С.
 Нуркасымов Е.Е.
 Жаркетиров Д.А.
 Жакыпбаев А.К.

Ситуационная схема
земельного участка для включения в черту
с.Аксенгер, Елтайского сельского округа



 -Проектируемый жилой массив площадью 9.93 га

Аким Елтайского сельского округа
Руководитель УЗО
Главный архитектор района
Инженер- техник



Жуманбаева Б.С.
Нуркасымов Е.Е.
Жаркетиров Д.А.
Жакыпбаев А.К.

Ситуационная схема

Земельного участка для включения в черту

с. Кокозек, квартал Карасу, Елтайский сельский округ



-Проектируемый жилой массив площадью 11.30 га

Аким Елтайского сельского округа

Руководитель УЗО

Главный архитектор района

Инженер-техник



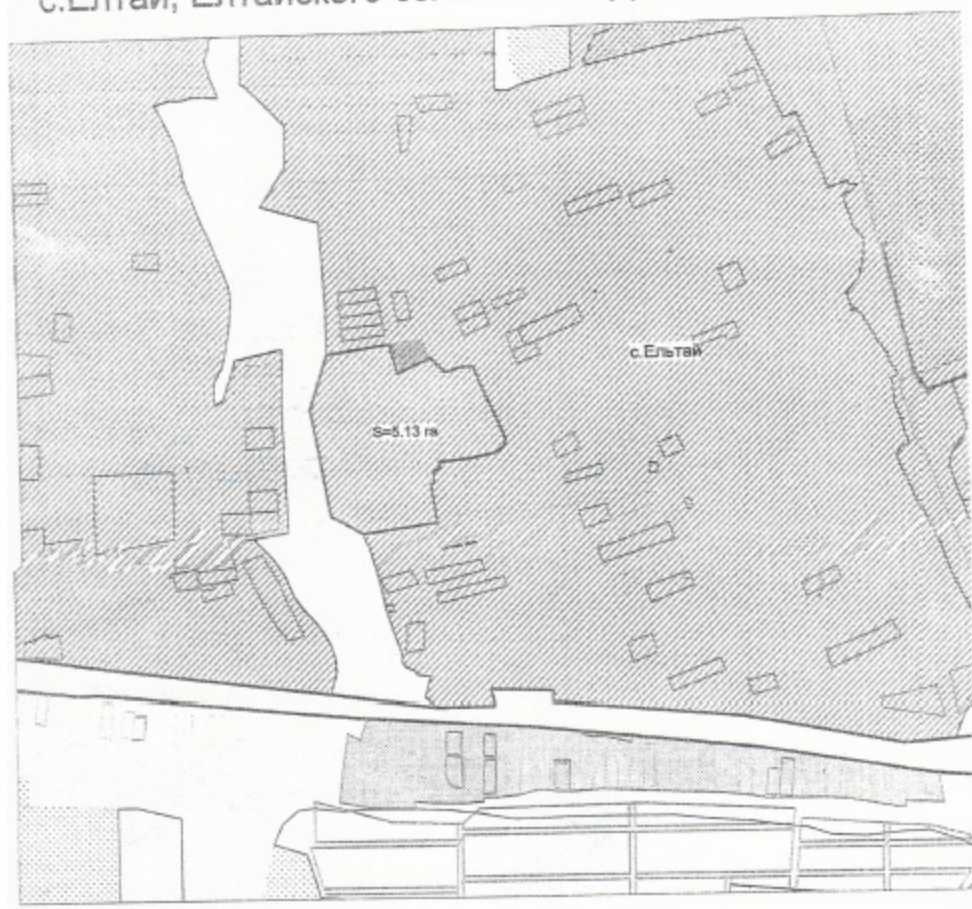
Жуманбаева Б.С.


Нуркасымов Е.Е.

Жаркетиров Д.А.

Жакыпбаев А.К.

Ситуационная схема...
земельного участка для включения в черту
с.Елтай, Елтайского сельского округа



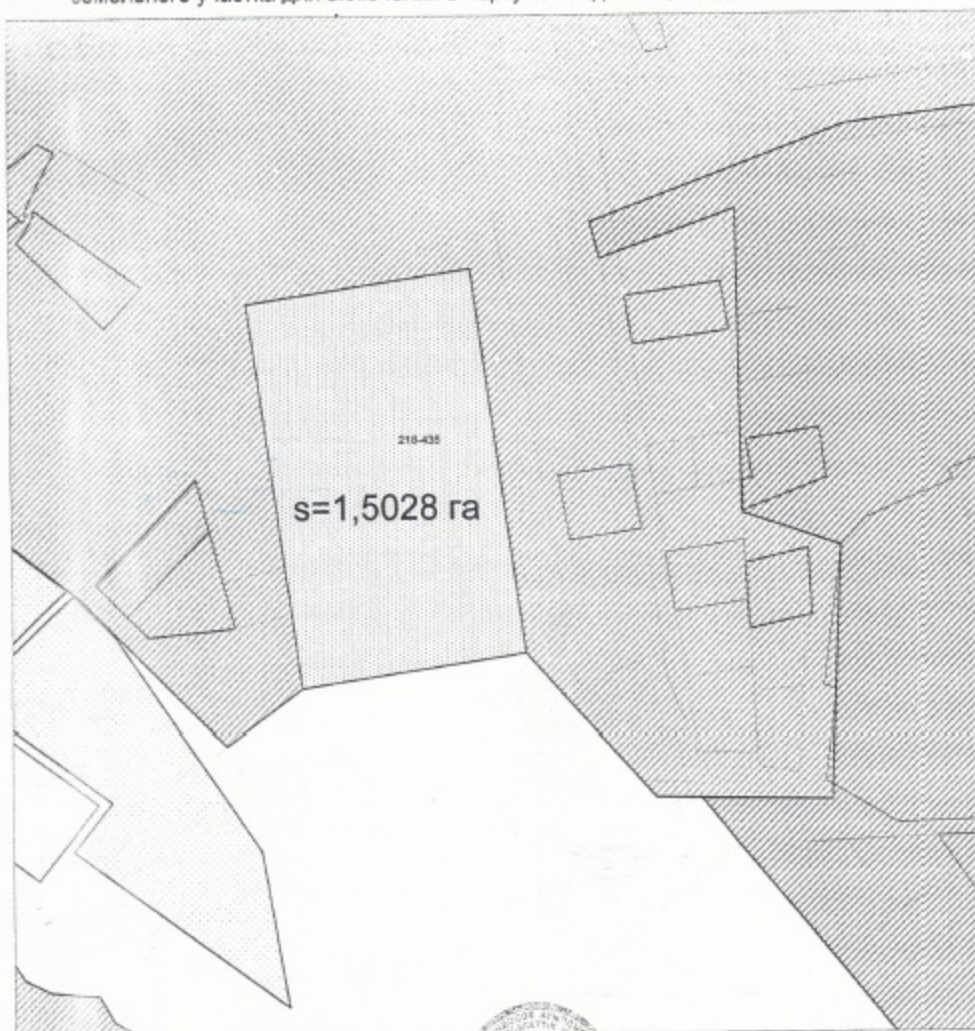
 -Проектируемый жилой массив площадью 5.13 га

Аким Елтайского сельского округа
Руководитель УЗО
Главный архитектор района
Инженер-техник

 
Жуманбаева Б.С.
Нуркасымов Е.Е.
Жаркетилов Д.А.
Жакыпбаев А.К.

Ситуационная схема

земельного участка для включения в черту с.Жандосова,Жандосовского с/о.



Аким Жандосовского с/о.

Руководитель УЗО

Главный архитектор района

Инженер-техник








Сейсенбаев Б.М.

Нуркасымов Е.Е.


Жаркетиров Д.А.

Джанысханов Е.К.

Ситуационная схема

земельного участка для включения в черту с. Турар. Жанашамалганского с/о.



 - Проектируемый жилой массив площадью - 28.34; 2.485; 3.01; 6.047; 87.51. га.

Аким Жанашамалганского с/о
Руководитель УЗО
Главный архитектор района
Инженер-техник



Мухтар С.Х.
Нуркасымов Е.Е.
Жаркетиров Д.А.
Карипбаев М.Е.

Ситуационная схема

земельного участка для включения в черту с. Кольащы. Жанашамалганского с/о.



- Проектируемый жилой массив площадью - 14.00; 27.24; 4.534; 27.16; 0.13. га.

Аким Жанашамалганского с/о

Руководитель УЗО

Главный архитектор района

Инженер-техник

Мухтар С.Х.

Нуржасымов Е.Е.

Жаркетиров Д.А.

Карипбаев М.Е.



Ситуацiонная схема

земельного участка для включения в черту ст. Шамалган, Жанашамалганского с/о.



 - Проектируемый жилой массив площадью - 87.53 га.

Аким Жанашамалганского с/о

Руководитель УЗО

Главный архитектор района

Инженер-техник

Муктар С.Х.

Муркесимов Е.Е.

Молдин Д.А.

Молдинбаев М.Е.