

Баянды ауылы бойынша бағалық аймақтарға бөлу шекаралары және жер учаскелері үшін төлемақының базалық мөлшерлемесіне түзету коэффициенттері туралы

Мұнайлы аудандық мәслихатының 2015 жылғы 20 наурыздағы № 30/315 шешімі. Маңғыстау облысы Әділет департаментінде 2015 жылғы 30 сәуірде № 2709 болып тіркелді

Ескерту. Тақырыбы жаңа редакцияда – Маңғыстау облысы Мұнайлы аудандық мәслихатының 20.04.2016 № 2/18 шешімімен (жарияланған күнінен кейін күнтізбелік он күн өткен соң қолданысқа енгізіледі).

РҚАО-ның ескертпесі.

Құжаттың мәтінінде түпнұсқаның пунктуациясы мен орфографиясы сақталған.

Қазақстан Республикасының 2003 жылғы 20 маусымдағы № 442 Жер Кодексінің 8, 11 баптарына, "Қазақстан Республикасындағы жергілікті мемлекеттік басқару және өзін-өзі басқару туралы" 2001 жылғы 23 қаңтардағы Қазақстан Республикасының № 148 Заңының 6 бабына сәйкес, аудандық мәслихат **ШЕШІМ ҚАБЫЛДАДЫ:**

1. Баянды ауылы бойынша бағалық аймақтарға бөлу схемасы мен жер учаскелері үшін төлемақының базалық мөлшерлемесіне түзету коэффициенттері және жер аймақтарының сипаттамасы осы шешімнің 1, 2 қосымшаларына сәйкес бекітілсін.

Ескерту. 1-тармақ жаңа редакцияда Маңғыстау облысы Мұнайлы аудандық мәслихатының 20.04.2016 № 2/18 шешімімен (жарияланған күнінен кейін күнтізбелік он күн өткен соң қолданысқа енгізіледі).

2. Мұнайлы аудандық мәслихаты аппаратының басшысы (А. Жанбуршина) осы шешімнің әділет органдарында мемлекеттік тіркелуін, оның "Әділет" ақпараттық-құқықтық жүйесі мен бұқаралық ақпарат құралдарында ресми жариялануын қамтамасыз етсін.

3. Осы шешімнің орындалуын бақылау Мұнайлы аудандық мәслихатының әлеуметтік мәселелер жөніндегі, заңдылық, құқық тәртібі, депутаттар өкілеттілігі және әдеп мәселелері жөніндегі тұрақты комиссиясына жүктелсін (комиссия төрайымы Г. Себепбаева).

4. Осы шешім әділет органдарында мемлекеттік тіркелген күнінен бастап күшіне енеді және ол алғашқы ресми жарияланған күнінен кейін күнтізбелік он күн өткен соң қолданысқа енгізіледі.

Сессия төрағасы
Аудандық мәслихат хатшысы

А. Укибаев
Б. Назар

"КЕЛІСІЛДІ"

"Мұнайлы аудандық жер

қатынастары бөлімі" мемлекеттік
мекемесі басшысының м.а.

Ә. Өтегенов

20 наурыз 2015 жыл.

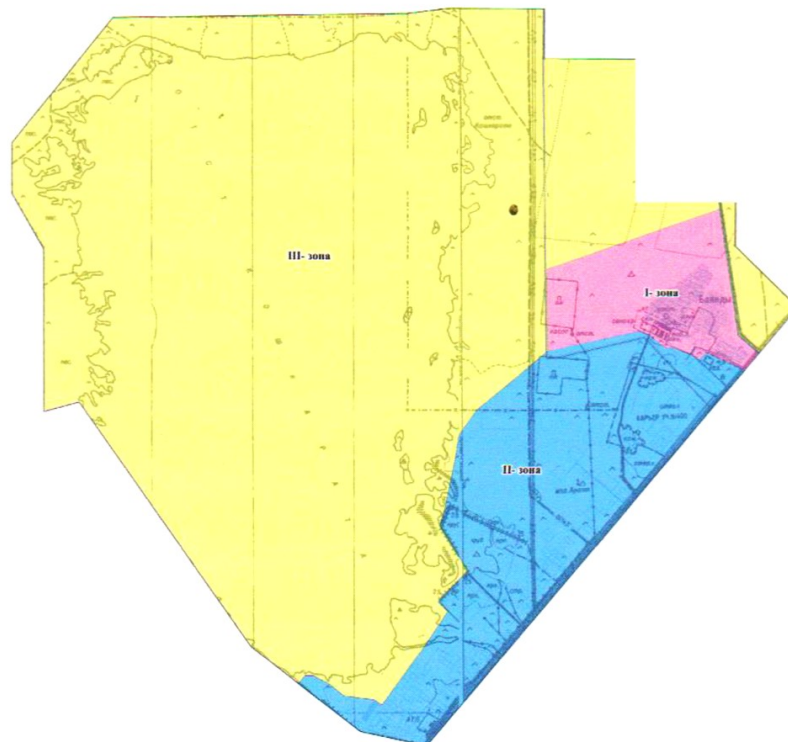
Баянды ауылы бойынша бағалық аймақтарға бөлу

СХЕМАСЫ




Мұнайлы аудандық мәслихатының
“_____” _____ 2015 жылғы

№ _____ шешіміне

1 - қосымша



Бағалық аймақтардың шартты белгілері
Условные обозначения ценовых зон

Аймақтар № № зоны	Аймақтардың түсі Окраска зон	Бағалау аймақтарының коэффициенті коэффициенті по ценовой зоне
I		2,0
II		1,8
III		1,6

Мұнайлы аудандық мәслихатының
2015 жылғы 20 наурыздағы
№ 30/315 шешіміне 2-қосымша

Жер учаскелері үшін төлемақының базалық мөлшерлемесіне түзету коэффициенттері және Баянды ауылы жер аймақтарының сипаттамасы

Ескерту. 2-қосымшаның тақырыбы жаңа редакцияда Маңғыстау облысы Мұнайлы аудандық мәслихатының 20.04.2016 № 2/18 шешімімен (жарияланған күнінен кейін күнтізбелік он күн өткен соң қолданысқа енгізіледі).

Аймақтар №	Аймаққа енетін аумақтар	Бағалық аймақ бойынша коэффициенттер
1	Селитебтік аймақ	2,0
2	Өндірістік аймақ	1,8
3	Ауыл шаруашылығы және өзге режимде пайдалану аймағы	1,6

Аймақтардың сипаты

1-ші аймақ - Селитебтік аймақ – тұрғын үй және қоғамдық-іскерлік құрылыстар, көлік, байланыс, инженерлік коммуникациялар, ерекше қорғалатын табиғи аумақтар, ортақ пайдалану;

2-ші аймақ - Өндірістік аймақ;

3-ші аймақ - Ауыл шаруашылығы және өзге режимде пайдалану аймағы.