

Геодезиялық пункттерді қорғау, бұзу немесе қайта салу (орнын ауыстыру) туралы қағидаларды бекіту туралы

Күшін жойған

Қазақстан Республикасы Премьер-Министрінің орынбасары – Қазақстан Республикасы Ауыл шаруашылығы министрінің 2016 жылғы 20 шілдедегі № 319 бұйрығы. Қазақстан Республикасының Әділет министрлігінде 2016 жылы 29 тамызда № 14172 болып тіркелді. Күші жойылды - Қазақстан Республикасының Цифрлық даму, инновациялар және аэроғарыш өнеркәсібі министрінің 2023 жылғы 13 наурыздағы № 90/НҚ бұйрығымен.

Ескерту. Күші жойылды - ҚР Цифрлық даму, инновациялар және аэроғарыш өнеркәсібі министрінің 13.03.2023 № 90/НҚ (алғашқы ресми жарияланған күнінен кейін күнтізбелік он күн өткен соң қолданысқа енгізіледі) бұйрығымен.

"Геодезия және картография туралы" 2002 жылғы 3 шілдедегі Қазақстан Республикасы Заңының 16-бабының 5-тармағына және "Мемлекеттік көрсетілетін қызметтер туралы" 2013 жылғы 15 сәуірдегі Қазақстан Республикасы Заңының 10-бабының 1) тармақшасына сәйкес **БҰЙЫРАМЫН:**

Ескерту. Кіріспе жаңа редакцияда – ҚР Цифрлық даму, инновациялар және аэроғарыш өнеркәсібі министрінің 02.04.2020 № 122/НҚ (алғаш ресми жарияланған күнінен кейін күнтізбелік он күн өткен соң қолданысқа енгізіледі) бұйрығымен.

1. Қоса беріліп отырған Геодезиялық пункттерді қорғау, бұзу немесе қайта салу (орнын ауыстыру) туралы қағидалар бекітілсін.

2. "Геодезиялық пункттерді қорғау туралы қағидаларды бекіту туралы" Қазақстан Республикасы Ұлттық экономика министрінің 2014 жылғы 23 желтоқсандағы № 165 бұйрығының (Нормативтік құқықтық актілерді мемлекеттік тіркеу тізілімінде № 10138 болып тіркелген, 2015 жылғы 27 ақпанда "Әділет" ақпараттық-құқықтық жүйесінде жарияланған) күші жойылды деп танылсын.

3. Қазақстан Республикасы Ауыл шаруашылығы министрінің Жер ресурстарын басқару комитеті заңнамада белгіленген тәртіппен:

1) осы бұйрықтың Қазақстан Республикасы Әділет министрлігінде мемлекеттік тіркелуін;

2) осы бұйрық Қазақстан Республикасы Әділет министрлігінде мемлекеттік тіркелгеннен кейін күнтізбелік он күн ішінде оның көшірмесінің мерзімді баспа басылымдарына және "Әділет" ақпараттық-құқықтық жүйесіне ресми

жариялауға, сондай-ақ тіркелген бұйрық алынған күннен бастап бес жұмыс күні ішінде Қазақстан Республикасы нормативтік құқықтық актілерінің эталондық бақылау банкіне енгізу үшін Республикалық құқықтық ақпарат орталығына жіберілуін;

3) осы бұйрықтың Қазақстан Республикасы Ауыл шаруашылығы министрлігінің интернет-ресурсында және мемлекеттік органдардың интранет-порталында орналастырылуын қамтамасыз етсін.

4. Осы бұйрықтың орындалуын бақылау жетекшілік ететін Қазақстан Республикасы Ауыл шаруашылығы вице-министріне жүктелсін.

5. Осы бұйрық алғашқы ресми жарияланған күнінен кейін күнтізбелік жиырма бір күн өткен соң қолданысқа енгізіледі.

*Қазақстан Республикасы
Премьер-Министрінің орынбасары -
Қазақстан Республикасының
Ауыл шаруашылығы министрі*

А. Мырзахметов

"КЕЛІСІЛГЕН"

Қазақстан Республикасының
Ақпарат және коммуникациялар министрі

_____ Д. Абаев

2016 жылғы 22 шілде

"КЕЛІСІЛГЕН"

Қазақстан Республикасының
Ұлттық экономика министрі

_____ Қ. Бишімбаев

2016 жылғы 27 шілде

Қазақстан Республикасы
Премьер-Министрінің
орынбасары –
Қазақстан Республикасы
Ауыл шаруашылығы
министрінің
2016 жылғы 20 шілдедегі
№ 319 бұйрығымен
бекітілген

Геодезиялық пункттерді қорғау, бұзу немесе қайта салу (орнын ауыстыру) туралы қағидалар

Ескерту. Қағида жаңа редакцияда – ҚР Цифрлық даму, инновациялар және аэроғарыш өнеркәсібі министрінің 02.04.2020 № 122/НҚ (алғаш ресми жарияланған күнінен кейін күнтізбелік он күн өткен соң қолданысқа енгізіледі) бұйрығымен.

1-тарау. Жалпы ережелер

1. Осы Геодезиялық пункттерді қорғау, бұзу немесе қайта салу (орнын ауыстыру) туралы қағидалар (бұдан әрі – Қағидалар) "Геодезия және картография туралы" Қазақстан Республикасы Заңының (бұдан әрі – Заң) 16-бабы 5-тармағына және "Мемлекеттік көрсетілетін қызметтер туралы" Қазақстан Республикасы Заңының (бұдан әрі – Мемлекеттік көрсетілетін қызметтер туралы заң) 10-бабының 1) тармақшасына сәйкес әзірленді және геодезиялық пункттерді қорғауды қамтамасыз ету және оларды бұзуға немесе қайта салуға (орнын ауыстыруға) рұқсат беру мемлекеттік қызметін көрсету тәртібін айқындайды.

Осы Қағидаларға мемлекеттік қызмет көрсету бөлігінде өзгерістер және (немесе) толықтырулар енгізу кезінде геодезия және картография саласындағы уәкілетті орган өзгерістер және (немесе) толықтырулар енгізуді көздейтін бұйрық мемлекеттік тіркелгеннен кейін үш жұмыс күні ішінде "электрондық үкіметтің" ақпараттық-коммуникациялық инфрақұрылымы операторын және Бірыңғай байланыс орталығын енгізілген өзгерістер және (немесе) толықтырулар туралы хабардар етеді.

Ескерту. 1-тармақ жаңа редакцияда - ҚР Цифрлық даму, инновациялар және аэроғарыш өнеркәсібі министрінің 02.12.2022 № 480/НҚ (алғашқы ресми жарияланған күнінен кейін күнтізбелік алпыс күн өткен соң қолданысқа енгізіледі) бұйрығымен.

2. Осы Қағидаларда мынадай негізгі ұғымдар пайдаланылады:

1) геодезиялық пункт – орны белгіленген жерге (немесе жердегі құрылысқа) орнатылған орталығымен және оның үстіне тұрғызылған құрылыспен (белгімен) белгіленген геодезиялық желі пункті;

2) электрондық цифрлық қолтаңба (бұдан әрі – ЭЦҚ) – электрондық цифрлық қолтаңба құралдарымен жасалған және электрондық құжаттың дұрыстығын, оның тиесілілігін және мазмұнының өзгермейтіндігін растайтын электрондық цифрлық нысандар терілі.

2-тарау. Геодезиялық пункттерді қорғау

3. Мемлекеттік геодезиялық желінің геодезиялық пункттері (астрономиялық-геодезиялық, геодезиялық, нивелирлік және гравиметриялық пункттер, жер бетіндегі белгілер мен осы пункттердің орталықтары), сондай-ақ арнайы геодезиялық желілер пункттері (орталықтар, бақылау таңбалары, сыртқы белгілер, бағдарлық пункттер) мемлекеттік меншік болып табылады және мемлекеттің қорғауында болады.

4. Геодезиялық пункттерді есепке алу мен олардың сақталуының қамтамасыз етілуін бақылауды Қазақстан Республикасы Цифрлық даму, инновациялар және

аэроғарыш өнеркәсібі министрлігінің Геодезия және картография комитеті (бұдан әрі – көрсетілетін қызметті беруші) жүзеге асырады.

5. Геодезиялық пункт орталықтан, сыртқы белгіден және геодезиялық белгінің шекарасы болып табылатын жыра немесе бел түріндегі сыртқы безендірмеден тұрады. Геодезиялық пункттің сыртқы безендірмесі болмаған жағдайда сыртқы белгінің негізі оның шекарасы болып табылады.

Арнайы орталықтары ғимараттар мен басқа құрылыстардың қабырғаларына салынған геодезиялық пункттер үшін пункттердің шекаралары мен қорғау аймақтары белгіленбейді.

Бұл жағдайда қабырғалық марка немесе қабырғалық репер қорғалуға тиіс.

6. Геодезиялық пункт орналасқан жер учаскесі, геодезиялық белгінің шекарасы және оларды бойлай жағаланған ені 1 метр жер жолағы геодезиялық пункттердің қорғау аймағы болып табылады.

7. Аумағында геодезиялық пункттер орналасқан жер учаскелерінің меншік иелері мен жерді пайдаланушылар Заңның 16-бабы 3-тармағының 1) және 2) тармақшаларына сәйкес геодезиялық пункттердің бүлінуінің немесе жойылуының барлық жағдайлары туралы көрсетілетін қызметті берушіге хабарлауға, геодезиялық және картографиялық жұмыстарды жүргізген кезде геодезиялық пункттерге кіруге (жақындап баруға) мүмкіндік жасауға міндетті.

8. Топографиялық түсірілімдер үшін геодезиялық және картографиялық жұмыстарды жүргізген кезде геодезиялық және нивелирлік желідегі геодезиялық пункттердің тығыздығы:

елді мекеннен тысқары аумақтарда 1:25000 және 1:10000 масштабта – 50-60 шаршы километрге 1 геодезиялық пунктті;

елді мекендер (қалалар, кенттер және ауылдық елді мекендер) аумақтарында 1:2 000 және одан ірі масштабта – 5-15 шаршы километрге 1 геодезиялық пунктті құрайды.

9. Геодезиялық пункттердің бүлінгендігі немесе жойылғандығы туралы ақпарат келіп түскен жағдайда, көрсетілетін қызметті берушіге осы Қағидаларға 1-қосымшаға сәйкес нысан бойынша, геодезиялық пункттің бүлінуі (жойылуы) туралы акт жасайды.

3-тарау. Геодезиялық пункттерді бұзуға немесе қайта салуға (орнын ауыстыру) тәртібі

10. Геодезиялық пункттерді бұзу немесе қайта салу (орнын ауыстыру) (бұдан әрі – рұқсат) көрсетілетін қызметті берушінің рұқсатымен ғана жүргізіледі.

Геодезиялық пункттерді бұзуға немесе қайта салуға (орнын ауыстыруға) рұқсат беру мемлекеттік көрсетілетін қызмет (бұдан әрі – мемлекеттік көрсетілетін қызмет) болып табылады.

Мемлекеттік қызмет көрсетуге қойылатын негізгі талаптардың тізбесі көрсету процесінің сипаттамасын, нысанын, мазмұны мен нәтижесін, сондай-ақ мемлекеттік қызмет көрсету ерекшеліктерін ескере отырып, өзге де мәліметтер осы Қағидаларға 2-қосымшаға сәйкес нысан бойынша жазылған.

Ескерту. 10-тармақ жаңа редакцияда - ҚР Цифрлық даму, инновациялар және аэроғарыш өнеркәсібі министрінің 02.12.2022 № 480/НҚ (алғашқы ресми жарияланған күнінен кейін күнтізбелік алпыс күн өткен соң қолданысқа енгізіледі) бұйрығымен.

11. Жеке және заңды тұлғалар (бұдан әрі – көрсетілетін қызметті алушы) көрсетілетін қызметті берушіге осы Қағидаларға 3-қосымшаға сәйкес нысан бойынша, геодезиялық пункттерді бұзуға немесе қайта салуға (орнын ауыстыруға) өтінішті (бұдан әрі – өтініш) "электрондық үкімет" www.egov.kz веб-порталы арқылы ұсынады.

12. Көрсетілетін қызметті беруші өтініш түскен күні оны қабылдайды, тіркейді және көрсетілетін қызметті берушінің жауапты құрылымдық бөлімшесінің жұмыскеріне (бұдан әрі – көрсетілетін қызметті берушінің жұмыскері) орындауға жолдайды.

Көрсетілетін қызметті алушы жұмыс уақыты аяқталғаннан кейін, демалыс және мереке күндері жүгінген жағдайда, Қазақстан Республикасының еңбек заңнамасына сәйкес өтініштерді қабылдау және көрсетілетін қызмет нәтижесін беру келесі жұмыс күні жүзеге асырылады.

Жеке басын куәландыратын құжаттар туралы, заңды тұлғаны тіркеу (қайта тіркеу), дара кәсіпкерді тіркеу не дара кәсіпкер ретінде қызметті бастағаны туралы мәліметтерді көрсетілетін қызметті беруші "электрондық үкімет" шлюзі арқылы тиісті мемлекеттік ақпараттық жүйелерден алады.

13. Көрсетілетін қызметті алушы барлық қажетті құжаттарды портал арқылы тапсырған кезде, "жеке кабинетке" мемлекеттік қызмет көрсетуге арналған өтініштің қабылданғаны туралы мәртебе, сондай-ақ мемлекеттік қызметті көрсету нәтижесін алу күні мен уақыты көрсетілген хабарлама жолданады.

14. Көрсетілетін қызметті берушінің жұмыскері өтініш тіркелгеннен кейін бір жұмыс күні ішінде, көрсетілетін қызметті беруші басшысының ЭЦҚ қолы қойылған геодезиялық пункттерді бұзуға немесе қайта салуға (орнын ауыстыруға) болатындығы немесе болмайтындығы туралы сұрауды, зерттеу жүргізу үшін топографиялық-геодезиялық және картографиялық жұмыстар жүргізуді жүзеге асыратын ведомстволық бағынысты кәсіпорынға (бұдан әрі – ведомстволық бағынысты кәсіпорын) дайындайды және жолдайды.

15. Ведомстволық бағынысты кәсіпорын алты жұмыс күні ішінде бұрыннан бар геодезиялық желіні дамыту және жаңарту перспективаларын анықтауды, сондай-ақ геодезиялық пункттің орналасқан аумағына бару арқылы, осы

Қағидалардың 8-тармағына сәйкес геодезиялық пункттердің тығыздығын анықтауды қамтитын зерттеу жүргізеді.

Ведомстволық бағынысты кәсіпорын бір жұмыс күні ішінде зерттеу нәтижелері бойынша көрсетілетін қызметті берушіге геодезиялық пункттердің тығыздығын, бұрыннан бар геодезиялық желіні дамыту және жаңарту перспективаларын ескере отырып, геодезиялық пункттерді бұзуға немесе қайта салуға (орнын ауыстыруға) болатындығы немесе болмайтындығы туралы оң не теріс қорытынды жолдайды.

16. Көрсетілетін қызметті берушінің жұмыскері оң қорытынды алған жағдайда, бір жұмыс күні ішінде осы Қағидалардың 4-қосымшасына сәйкес көрсетілетін қызметті берушінің басшысының ЭЦҚ қолы қойылған электрондық құжат нысанында рұқсатты береді.

Теріс қорытынды алған кезде көрсетілетін қызметті беруші көрсетілетін қызметті алушыға мемлекеттік қызметті көрсетуден бас тарту жөніндегі алдын ала шешім туралы, сондай-ақ көрсетілетін қызметті алушыға алдын ала шешім бойынша ұстанымды білдіру үшін тыңдауды өткізу уақыты мен орны (тәсілі) туралы хабарлайды.

Тыңдау туралы хабарлама алдын ала, бірақ мемлекеттік қызмет көрсету мерзімі аяқталғанға дейін үш жұмыс күнінен кешіктірілмей жіберіледі. Тыңдау хабардар етілген күннен бастап екі жұмыс күнінен кешіктірілмей жүргізіледі.

Тыңдау нәтижелері бойынша көрсетілетін қызметті беруші рұқсат береді не осы Қағидалардың 5-қосымшасына сәйкес рұқсатты беруден бас тарту туралы дәлелді жауап дайындап, көрсетілетін қызметті алушыға жолдайды.

Ескерту. 16-тармақ жана редакцияда - ҚР Цифрлық даму, инновациялар және аэроғарыш өнеркәсібі министрінің 25.05.2022 № 185/НҚ (алғашқы ресми жарияланған күнінен кейін күнтізбелік алпыс күн өткен соң қолданысқа енгізіледі) бұйрығымен.

17. Алып тасталды - ҚР Цифрлық даму, инновациялар және аэроғарыш өнеркәсібі министрінің 02.12.2022 № 480/НҚ (алғашқы ресми жарияланған күнінен кейін күнтізбелік алпыс күн өткен соң қолданысқа енгізіледі) бұйрығымен.

18. Көрсетілетін қызметті беруші мемлекеттік қызмет көрсету сатысы туралы деректерді мемлекеттік қызметтер көрсету мониторингінің ақпараттық жүйесіне ақпараттандыру саласындағы уәкілетті орган белгілеген тәртіппен ақпараттық жүйеге енгізуді қамтамасыз етеді.

Мемлекеттік қызметті рұқсаттар мен хабарламалар ақпараттық жүйесі арқылы көрсеткен кезде, мемлекеттік қызметті көрсету сатысы туралы деректер мемлекеттік қызметтер көрсету мониторингінің ақпараттық жүйесіне автоматты түрде түседі.

4-тарау. Көрсетілетін қызметті берушінің және (немесе) оның лауазымды тұлғаларының мемлекеттік қызметтер көрсету мәселелері жөніндегі шешімдеріне, әрекеттеріне (әрекетсіздігіне) шағымдану тәртібі

19. Мемлекеттік қызметтер көрсету мәселелері бойынша шағымды қарауды жоғары тұрған әкімшілік орган, лауазымды адам, мемлекеттік қызметтер көрсетудің сапасын бағалау және бақылау жөніндегі уәкілетті орган (бұдан әрі – шағымды қарайтын орган) жүргізеді.

Шағым көрсетілетін қызметті берушіге және (немесе) шешіміне, әрекетіне (әрекетсіздігіне) шағым жасалып отырған лауазымды тұлғаға беріледі.

Көрсетілетін қызметті беруші, шешіміне, әрекетіне (әрекетсіздігіне) шағым жасалып отырған лауазымды тұлға шағым келіп түскен күннен бастап үш жұмыс күнінен кешіктірмей оны және әкімшілік істі шағымды қарайтын органға жібереді.

Бұл ретте көрсетілетін қызметті беруші, шешіміне, әрекетіне (әрекетсіздігіне) шағым жасалып отырған лауазымды тұлға, егер ол үш жұмыс күні ішінде шағымда көрсетілген талаптарды толық қанағаттандыратын шешім не өзге де әкімшілік әрекет қабылдаса, шағымды қарайтын органға шағым жібермеуге құқылы.

Егер Қазақстан Республикасының заңдарында өзгеше көзделмесе, сотқа жүгінуге Қазақстан Республикасы Әкімшілік рәсімдік-процестік кодексінің 91-бабының 5-тармағына сәйкес сотқа дейінгі тәртіппен шағым жасалғаннан кейін жол беріледі.

Көрсетілетін қызметті берушінің атына келіп түскен көрсетілетін қызметті алушының шағымы Мемлекеттік көрсетілетін қызметтер туралы заңның 25-бабының 2-тармағына сәйкес тіркелген күнінен бастап бес жұмыс күні ішінде қаралуға жатады.

Шағымды қарайтын органның атына келіп түскен көрсетілетін қызметті алушының шағымы тіркелген күнінен бастап он бес жұмыс күні ішінде қаралуға жатады.

Ескерту. 19-тармақ жана редакцияда - ҚР Цифрлық даму, инновациялар және аэроғарыш өнеркәсібі министрінің 25.05.2022 № 185/НҚ (алғашқы ресми жарияланған күнінен кейін күнтізбелік алпыс күн өткен соң қолданысқа енгізіледі) бұйрығымен.

Геодезиялық пункттерді қорғау,
бұзу немесе қайта салу (орнын
ауыстыру) туралы қағидаларға

1-қосымша

Нысан

Геодезиялық пункттің бүлінуі (жойылуы) туралы акт

_____ (елді мекеннің атауы, пошталық мекенжайы)

Біз, төменде қол қойғандар _____

— _____ (актіні жасағандардың тегі, аты,

— _____ әкесінің аты (болған жағдайда), лауазымы, заңды тұлғаның атауы)

20 жылғы " __ " _____ акт бойынша сақталуын бақылау үшін қабылданған

— _____ (геодезиялық пунктті сақталуын қадағалау үшін беру актісіне сәйкес)

орналасқан

— _____ (геодезиялық пункттің атауы немесе нөмірі)

геодезиялық пунктінің бүлінуі (жойылуы) туралы осы актіні жасадық.

Қарау кезінде _____

(орталықтың, сыртқы белгісінің, бағдарлық пункттердің

— _____ және сыртқы безендірменің жай-күйі, геодезиялық пункттің бүлінуіне немесе

— _____ жойылуына әкеп соқтырған себептер, сондай-ақ кінәлі адамдар көрсетілсін)

анықталды.

_____ (тегі, аты, әкесінің аты (болған жағдайда)) (қолы)

_____ (тегі, аты, әкесінің аты (болған жағдайда)) (қолы)

_____ (тегі, аты, әкесінің аты (болған жағдайда)) (қолы)

Геодезиялық пункттерді
қорғау, бұзу немесе қайта салу

(орнын ауыстыру) туралы
қағидаларға
2-қосымша
Нысан

**"Геодезиялық пункттерді бұзуға немесе қайта салуға (орнын ауыстыруға) рұқсат беру
" мемлекеттік қызмет көрсетуге қойылатын негізгі талаптардың тізбесі**

Ескерту. 2-қосымша жаңа редакцияда - ҚР Цифрлық даму, инновациялар және аэроғарыш өнеркәсібі министрінің 02.12.2022 № 480/НҚ (алғашқы ресми жарияланған күнінен кейін күнтізбелік алпыс күн өткен соң қолданысқа енгізіледі) бұйрығымен.

1	Көрсетілетін қызметті берушінің атауы	Қазақстан Республикасы Цифрлық даму, инновациялар және аэроғарыш өнеркәсібі министрлігінің Геодезия және картография комитеті (бұдан әрі – көрсетілетін қызметті беруші)
2	Мемлекеттік қызмет көрсету тәсілдері	"Электрондық үкімет" веб-порталы
3	Мемлекеттік қызмет көрсету мерзімі	9 (тоғыз) жұмыс күні
4	Мемлекеттік қызмет көрсету нысаны	Электрондық (толық автоматтандырылған)
5	Мемлекеттік қызмет көрсету нәтижесі	Геодезиялық пункттерді бұзуға немесе қайта салуға (ауыстыруға) арналған рұқсат не мемлекеттік қызметті көрсетуден бас тарту туралы дәлелді жауап.
6	Мемлекеттік қызметті көрсету кезінде көрсетілетін қызметті алушыдан алынатын төлемақы мөлшері және Қазақстан Республикасының заңнамасында көзделген жағдайларда оны алу тәсілдері	Мемлекеттік қызмет жеке және заңды тұлғаларға (бұдан әрі – көрсетілетін қызметті алушы) тегін көрсетіледі
		1) порталдың жұмыс кестесі – жөндеу жұмыстарын жүргізуге байланысты техникалық үзілістерді қоспағанда, тәулік бойы (көрсетілетін қызметті алушы Қазақстан Республикасының еңбек заңнамасына және "Қазақстан Республикасындағы мерекелер туралы" Қазақстан Республикасы Заңының (бұдан әрі – Мерекелер туралы заң) 5-бабына сәйкес жұмыс уақыты аяқталғаннан кейін , демалыс және мереке күндері

7	Көрсетілетін қызметті берушінің және ақпарат объектілерінің жұмыс кестесі	жүгінген жағдайда, өтінішті қабылдау және мемлекеттік қызметті көрсету нәтижесін беру келесі жұмыс күні жүзеге асырылады); 2) көрсетілетін қызметті берушінің жұмыс кестесі – Қазақстан Республикасының еңбек заңнамасына және Мерекелер туралы заңның 5-бабына сәйкес демалыс және мереке күндерін қоспағанда, дүйсенбі-жұма аралығында, сағат 13.00-ден 14.30-ға дейін түскі үзіліспен, сағат 9.00-ден 18.30-ға дейін. Мемлекеттік қызметті көрсету орындарының мекенжайлары порталда орналастырылған
8	Мемлекеттік қызметті көрсету үшін көрсетілетін қызметті алушыдан талап етілетін құжаттар мен мәліметтер тізбесі	Электрондық құжат нысанындағы геодезиялық пункттерді бұзуға немесе қайта салуға (ауыстыруға) өтініш
9	Мемлекеттік қызмет көрсетуден бас тарту үшін Қазақстан Республикасының заңнамаларында белгіленген негіздер	1) геодезиялық пункттер тығыздығының, қолда бар геодезиялық желіні жаңарту және дамыту перспективаларының болмауы; 2) көрсетілетін қызметті алушының мемлекеттік көрсетілетін қызметті алу үшін ұсынылған құжаттардың және (немесе) олардағы деректердің (мәліметтердің) анық еместігін анықтау.
10	Мемлекеттік қызмет көрсету, оның ішінде электрондық нысанда көрсету ерекшеліктері ескеріле отырып, өзге де талаптар	Көрсетілетін қызметті алушы электрондық цифрлық қолтаңбасы болған жағдайда, мемлекеттік көрсетілетін қызметті портал арқылы электрондық нысанда алады. Көрсетілетін қызметті алушы мемлекеттік қызметті көрсетудің тәртібі мен мәртебесі туралы ақпаратты қашықтықтан қол жеткізу режимінде порталдағы "жеке кабинеті", сондай-ақ бірыңғай байланыс орталығы арқылы алады. Бірыңғай байланыс орталығы: 1414, 8 800 080 7777.

Геодезиялық пункттерді қорғау, бұзу немесе қайта салу (орнын

ауыстыру) туралы қағидаларға

3-қосымша

Нысан

Қазақстан Республикасы
Цифрлық даму, инновациялар
және аэроғарыш өнеркәсібі
министрлігінің Геодезия және
картография комитетіне

(тұлғаның аты, әкесінің аты
(бар болса), тегі,

немесе заңды тұлғаның
толық атауы)

Нөмірі _____

" ____ " _____ 20__ жыл

Геодезиялық пункттерді бұзуға немесе қайта салуға (орнын ауыстыруға) өтініш

(облыс, аудан, елді мекен)


аумағында орналасқан геодезиялық пунктті бұзуға немесе қайта салуға
(орнын ауыстыруға) рұқсат беруді сұраймын.

Геодезиялық пункттің атауы немесе нөмірі _____

Геодезиялық пунктті бұзуға немесе қайта салуға (орнын ауыстыруға)
өтініштің
себебі _____

(себебін көрсету)

Ақпараттық жүйелерде қамтылған заңмен қорғалатын құпияны құрайтын
мәліметтерді пайдалануға келісемін.



Данный документ согласно пункту 1 статьи 7 ЗРК от 7 января 2003 года «Об электронном документе и электронной цифровой подписи» равнозначен документу на бумажном носителе.

Геодезиялық пункттерді қорғау,
бұзу немесе қайта салу (орнын
ауыстыру) туралы қағидаларға
4-қосымша

Нысан

Қазақстан Республикасы Цифрлық
даму, инновациялар және
аэроғарыш өнеркәсібі
министрлігінің Геодезия және
картография комитеті



Комитет геодезии и картографии
Министерства цифрового развития
, инноваций и аэрокосмической
промышленности Республики
Казахстан

Геодезиялық пункттерді бұзуға немесе қайта салуға (орнын ауыстыруға) рұқсат

Нөмірі _____
" ____ " _____
20__ жыл


Жеке тұлғаның аты, әкесінің аты (бар болса) тегі не заңды тұлғаның толық атауы

Геодезиялық пункттің орналасқан орны _____

(облыс, аудан, елді мекен)

Қорытынды _____

[Қол қоюшының лауазымы]
[Қол қоюшының аты,
әкесінің
аты (бар болса), тегі]



Данный документ согласно пункту 1 статьи 7 ЗРК от 7 января 2003 года «Об электронном документе и электронной цифровой подписи» равнозначен документу на бумажном носителе.

Геодезиялық пункттерді қорғау,
бұзу немесе қайта салу (орнын
ауыстыру) туралы қағидаларға

5-қосымша

Нысан

Қазақстан Республикасы Цифрлық даму, инновациялар және аэроғарыш өнеркәсібі министрлігінің Геодезия және картография комитеті



Комитет геодезии и картографии
Министерства цифрового развития
, инноваций и аэрокосмической
промышленности Республики
Казахстан

Жеке тұлғаның аты, әкесінің аты
(бар болса), тегі не заңды
тұлғаның толық атауы


Дәлелді бас тарту

Нөмірі _____
" ____ " _____
20__ жыл

Қазақстан Республикасы Цифрлық даму, инновациялар және аэроғарыш өнеркәсібі министрлігінің Геодезия және картография комитеті, Сіздің 20__ жылғы " ____ " _____ № _____ өтінішіңізді қарастырып, мынадай себеппен геодезиялық пункттерді бұзуға немесе қайта салуға (орнын ауыстыруға) рұқсат беруден бас тартады:

[Дәлелді бас тартудың себебі]

[Қол қоюшының лауазымы]
[Қол қоюшының аты,
әкесінің
аты (бар болса), тегі]



Данный документ согласно пункту 1 статьи 7 ЗРК от 7 января 2003 года «Об электронном документе и электронной цифровой подписи» равнозначен документу на бумажном носителе.

© 2012. Қазақстан Республикасы Әділет министрлігінің «Қазақстан Республикасының Заңнама және құқықтық ақпарат институты» ШЖҚ РМК