

**Егіндікөл ауданы бойынша 2018-2019 жылдарға арналған жайылымдарды басқару және оларды пайдалану жөніндегі жоспарды бекіту туралы**

***Күші жойған***

Ақмола облысы Егіндікөл аудандық мәслихатының 2017 жылғы 22 желтоқсандағы № 6С18-6 шешімі. Ақмола облысының Әділет департаментінде 2018 жылғы 10 қаңтарда № 6331 болып тіркелді. Күші жойылды - Ақмола облысы Егіндікөл аудандық мәслихатының 2018 жылғы 18 мамырдағы № 6С26-5 шешімімен

**Ескерту. Күші жойылды - Ақмола облысы Егіндікөл аудандық мәслихатының 18.05.2018 № 6С26-5 (ресми жарияланған күнінен бастап қолданысқа енгізіледі) ш е ш і м і м е н .**

**Р Қ А О - н ы ң е с к е р т п е с і .**

**Құжаттың мәтінінде түпнұсқаның пунктуациясы мен орфографиясы сақталған.**

Қазақстан Республикасының 2001 жылғы 23 қаңтардағы "Қазақстан Республикасындағы жергілікті мемлекеттік басқару және өзін-өзі басқару туралы", 2017 жылғы 20 ақпандағы "Жайылымдар туралы" Заңдарына сәйкес, Егіндікөл аудандық мәслихаты ШЕШІМ ҚАБЫЛДАДЫ:

1. Қоса беріліп отырған Егіндікөл ауданы бойынша 2018-2019 жылдарға арналған жайылымдарды басқару және оларды пайдалану жөніндегі жоспары бекітілсін.

2. Осы шешім Ақмола облысының Әділет департаментінде мемлекеттік тіркелген күнінен бастап күшіне енеді және ресми жарияланған күнінен бастап қолданысқа енгізіледі.

*Аудандық мәслихаты  
сессиясының төрағасы*

*Р.Ахмедов*

*Аудандық мәслихатының  
хатшысы*

*Б.Абилов*

**"КЕЛІСІЛДІ"**

*Егіндікөл ауданының  
әкімі*

*Н.Төлепов*

**2017 жылғы 22 желтоқсан**

Егіндікөл аудандық  
мәслихатының  
2017 жылғы 22 желтоқсандағы  
№ 6С18-6 шешімімен  
бекітілген

## **Егіндікөл ауданы бойынша 2018-2019 жылдарға арналған жайылымдарды басқару және оларды пайдалану жөніндегі жоспар**

1. Құқық белгілейтін құжаттар негізінде жер санаттары, жер учаскелерінің меншік иелері және жер пайдаланушылар бөлінісінде Егіндікөл ауданының аумағында жайылымдардың орналасу схемасы (картасы) (Егіндікөл ауданы бойынша 2018-2019 жылдарға арналған жайылымдарды басқару және оларды пайдалану жөніндегі жоспарына 1 қосымша).

2. Жайылым айналымдарының қолайлы схемалары (Егіндікөл ауданы бойынша 2018-2019 жылдарға арналған жайылымдарды басқару және оларды пайдалану жөніндегі жоспарына 2 қосымша).

3. Жайылымдардың, оның ішінде маусымдық жайылымдардың сыртқы және ішкі шекаралары мен алаңдары, жайылымдық инфрақұрылым объектілері белгіленген картасы (Егіндікөл ауданы бойынша 2018-2019 жылдарға арналған жайылымдарды басқару және оларды пайдалану жөніндегі жоспарына 3 қосымша).

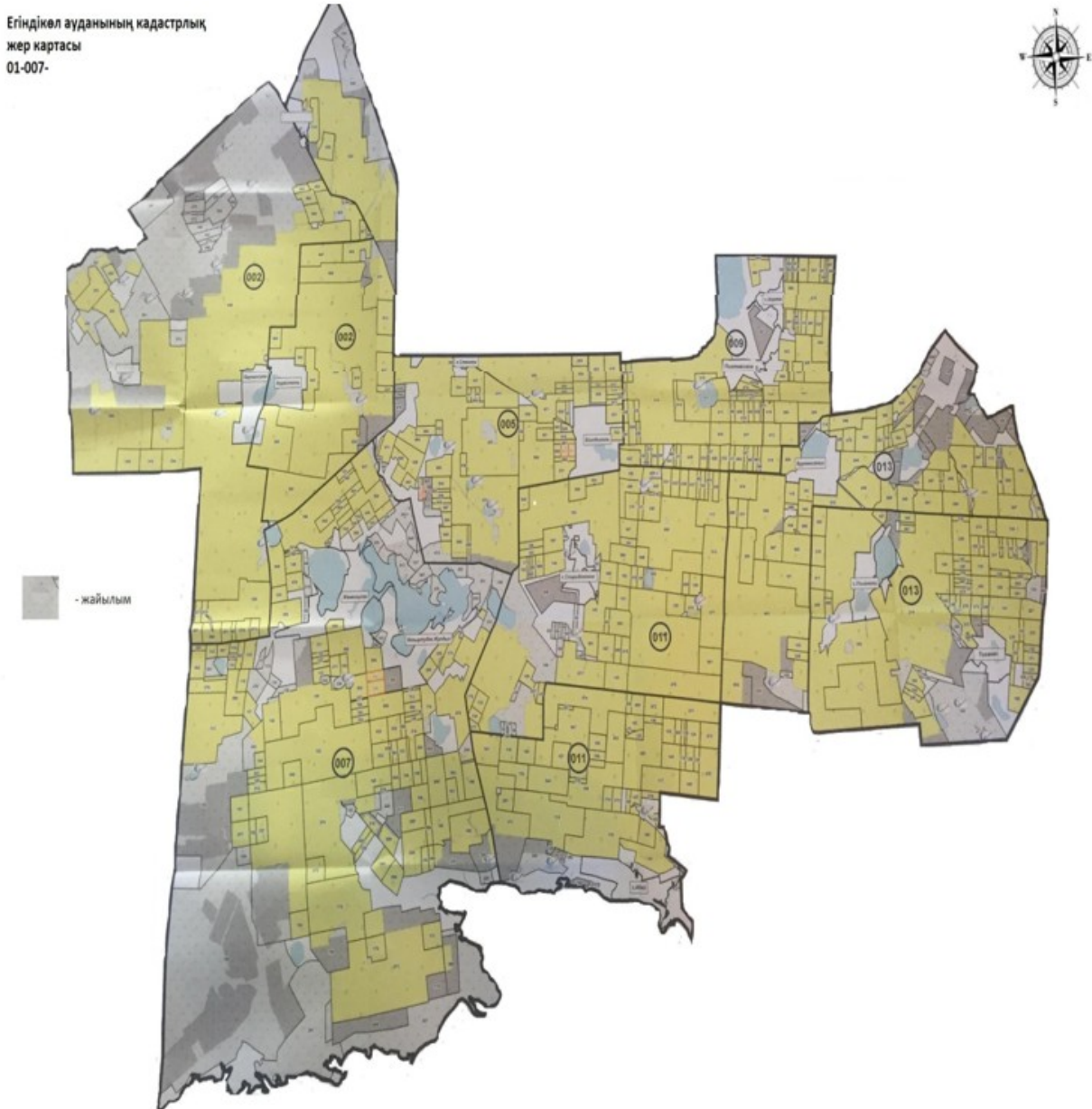
4. Жайылым пайдаланушылардың су тұтыну нормасына сәйкес жасалған су көздеріне (көлдерге, өзендерге, тоғандарға, апандарға, суару немесе суландыру каналдарына, құбырлы немесе шахталы құдықтарға) қол жеткізу схемасы (Егіндікөл ауданы бойынша 2018-2019 жылдарға арналған жайылымдарды басқару және оларды пайдалану жөніндегі жоспарына 4 қосымша).

5. Жайылымы жоқ жеке және (немесе) заңды тұлғалардың ауыл шаруашылығы жануарларының мал басын орналастыру үшін жайылымдарды қайта бөлу және оны берілетін жайылымдарға ауыстыру схемасы (Егіндікөл ауданы бойынша 2018-2019 жылдарға арналған жайылымдарды басқару және оларды пайдалану жөніндегі жоспарына 5 қосымша).

6. Ауыл, ауылдық округ маңында орналасқан жайылымдармен қамтамасыз етілмеген жеке және (немесе) заңды тұлғалардың ауыл шаруашылығы жануарларының мал басын шалғайдағы жайылымдарға орналастыру схемасы (Егіндікөл ауданы бойынша 2018-2019 жылдарға арналған жайылымдарды басқару және оларды пайдалану жөніндегі жоспарына 6 қосымша).

7. Ауыл шаруашылығы жануарларын жаюдың және айдаудың маусымдық маршруттарын белгілейтін жайылымдарды пайдалану жөніндегі күнтізбелік графигі (Егіндікөл ауданы бойынша 2018-2019 жылдарға арналған жайылымдарды басқару және оларды пайдалану жөніндегі жоспарына 7 қосымша).

**Құқық белгілейтін құжаттар негізінде жер санаттары, жер учаскелерінің меншік иелері және жер пайдаланушылар бөлінісінде Егіндікөл ауданының бірлік аумағында жайылымдардың орналасу схемасы ( картасы)**



**Егіндікөл ауданының жайылымдардың орналасу схемасына (картасына) беріліп отырған жер учаскілерінің жер пайдаланушылар тізімі**

## 1-кесте

№	Жер пайдаланушылардың тегі, аты, әкесінің аты
1	Ивакина Ирина Юрьевна
2	Абдраева Алмагуль Кузембаевна
3	Нурумов Руслан Жуагаштыкович
4	Глашева Гульнара Ибрагимовна
5	Бобик Евгения Степановна
6	Сулейменова Гайша Идрисовна
7	Манжанов Сайрам Қуанышевич
8	Манжанова Сауле Қуанышевна
9	Давыдова Павла Корнеевна
10	Кушнир Наталья Федоровна
11	Недбайло Владимир Антонович
12	Калмаганбетова Марал Толеубаевна
13	Мырзак Наталья Ивановна
14	Нурумова Алла Михайловна
15	Уразалинова Анна Анатольевна
16	Уразалинова Ольга Борисовна
17	Акылбекова Орынтай Муханбаевна
18	Сатбаева Ермек Нуркиевна
19	Сатбаева Ермек Нуркиевна
20	Дюсебеков Маулен Карибаевич
21	Жилкайдаров Тлеуберле Қуандыкович
22	Тайбеков Талгат Қайратович
23	Шевченко Владимир Петрович
24	Шукуев Кабдол Садуакасович
25	Ахметбеков Омар Ахметбекович
26	Базаров Ережеп Сағындыкович
27	Бейсембаев Зейнулла Рахимбекович
28	Войчук Олег Васильевич
29	Войчук Николай Васильевич
30	Джусупов Боранбай Ергалиевич
31	Джусупов Сагадат Ергалиевич
32	Есилов Жакыпбек Қасымвич
33	Искаков Мереке Сагнаевич
34	Калиакбаров Бураш Кабешович
35	Курлов Андрей Сергеевич
36	Мейрамбеков Турсункул Мейрамбекович
37	Сеитов Сембай
38	Туяков Акылбай Амантаевич
39	Улейко Николай Александрович

40	Беспалый Виктор Никитович
41	Рахимгулов Болат Мухамедьянов
42	Абилов Бауржан Ахметович
43	Минливалиев Марат Габдулсаматович
44	Шайымов Аманбай Абилхамитович
45	Беседнов Олег Анатольевич
46	Макеева Асия Куандыковна
47	Артемьев Владимир Александрович
48	Шадуря Михаил Михайлович
49	Богатырев Иван Иванович
50	Митеску Людмила Леонидовна
51	Раковец Елена Александровна
52	Глашев Канат Оралбаевич
53	Амирханов Зангар Канатович
54	Газизханов Адам Зейндинович
55	Джусупов Шарип Тулегенович
56	Достенов Ермек Кабдуллмуталифович
57	Дрягин Виталий Александрович
58	Каирбеков Ануар Сайлаубекович
59	Калиев Габдурахман Салимович
60	Середа Владимир Николаевич
61	Середа Сергей Васильевич
62	Шайбеков Толеухан Нагизханов
63	Экажев Магомет Магометович
64	Базылбеков Абай Базарбаевич
65	Гусятников Виктор Валентинович
66	Жунусов Даурен Советович
67	Идрисов Шарапиден Клышпаевич
68	Кавинский Сергей Николаевич
69	Клишин Юрий Александрович
70	Мукатаев Толеби Саттарович
71	Эйхвальд Юрий Кузьмич
72	Алиякбаров Амангельды Алиякбарович
73	Алиякбаров Нургали Жаксылыкович
74	Ахметов Кабиден Серикбайулы
75	Базылбеков Ибрай Базарбаевич
76	Жангиров Жолдыбай Жангирович
77	Искаков Кенжебай Тулепбергенулы
78	Калыков Аблай Айтбаевич
79	Карабеков Аманбай Серикбаевич
80	Контарбаев Сексенбай Жагипарович
81	Мукашев Серик Кузжанович

82	Шарменов Асыгат Сайлаубаевич
83	Абдрахманов Кабыл Кабылдинович
84	Аубакиров Жанат Тлеухорович
85	Балтусупов Косман Пшенбаевич
86	Бозжигитов Мухамедали Сатуллинович
87	Куйшубаев Унбет Абжанулы
88	Шекенов Жанат Шекенович
89	Андрущак Сергей Иванович
90	Ахмедов Рустам Угиевич
91	Беляков Анатолий Викторович
92	Джармуханов Мухтар Садыкович
93	Квасов Виталий
94	Курманов Сейткали Молдагалиулы
95	Ласточкин Игорь Николаевич
96	Уразалинов Валерий Балтабаевич
97	Уразалинов Олег Балтабаевич
98	Акылбеков Талгат Муканбаевич
99	Алмабеков Миллиард Бактыбаевич
100	Аппасов Кайрулла Нургалиевич
101	Балгожин Жайлымыс Балтабаевич
102	Жамкеев Серик Жолдыбаевич
103	Жандаулов Ерболат Жандаулович
104	Жандаулов Жумагали Боранбаевич
105	Ильясов Кайролла Жаксылыкович
106	Исин Марат Картаевич
107	Ищанов Смагул Далабаевич
108	Кусаинов Жумабек Кокишевич
109	Кусаинов Казбек Кокушевич
110	Майканов Калел Еркенович
111	Русецкий Николай Васильевич
112	Сакупов Умирбек
113	Хайрулин Наиль Саматович
114	Шмитбергер Иван Петрович
115	Шумина Наталья Валентиновна
116	Байгабулов Азамат Кабиденевич
117	Середа Светлана Викторовна
Жер пайдаланушылар заңды тұлғаларының атауы	
118	"Агростиль-Г" жауапкершілігі шектеулі серіктестігі
119	"Алтын-Дан Шаруа" жауапкершілігі шектеулі серіктестігі
120	"Альфараби-Жер" жауапкершілігі шектеулі серіктестігі
121	"Армавирский" жауапкершілігі шектеулі серіктестігі

122	"АСКОП" жауапкершілігі шектеулі серіктестігі
123	"Бауманское-07" жауапкершілігі шектеулі серіктестігі
124	"Жалманкулак-М" жауапкершілігі шектеулі серіктестігі
125	"Жұлдыз КП" жауапкершілігі шектеулі серіктестігі
126	"Коржинколь-А" жауапкершілігі шектеулі серіктестігі
127	"Еңбек Алтын Жер" жауапкершілігі шектеулі серіктестігі
128	"СХП Жер-Ана" жауапкершілігі шектеулі серіктестігі
129	"СХП Ушаково" жауапкершілігі шектеулі серіктестігі
130	"СХП Шарафутдинов и К" жауапкершілігі шектеулі серіктестігі
131	"Ушаково-Агро" жауапкершілігі шектеулі серіктестігі
132	"Сарымсақты" жауапкершілігі шектеулі серіктестігі
133	"Ирбис" жауапкершілігі шектеулі серіктестігі
134	"Казахстан 01" жауапкершілігі шектеулі серіктестігі
135	"Урожайное 2015" жауапкершілігі шектеулі серіктестігі
136	"СХП Астык-Агро" жауапкершілігі шектеулі серіктестігі
137	"Колорит Агро" жауапкершілігі шектеулі серіктестігі
138	"Рост Агро LTD" жауапкершілігі шектеулі серіктестігі

Егіндікөл ауданы бойынша  
2018-2019 жылдарға арналған  
жайылымдарды басқару және  
пайдалану жөніндегі жоспарына  
2-қосымша

## Жайылым айналымдарының қолайлы схемалары

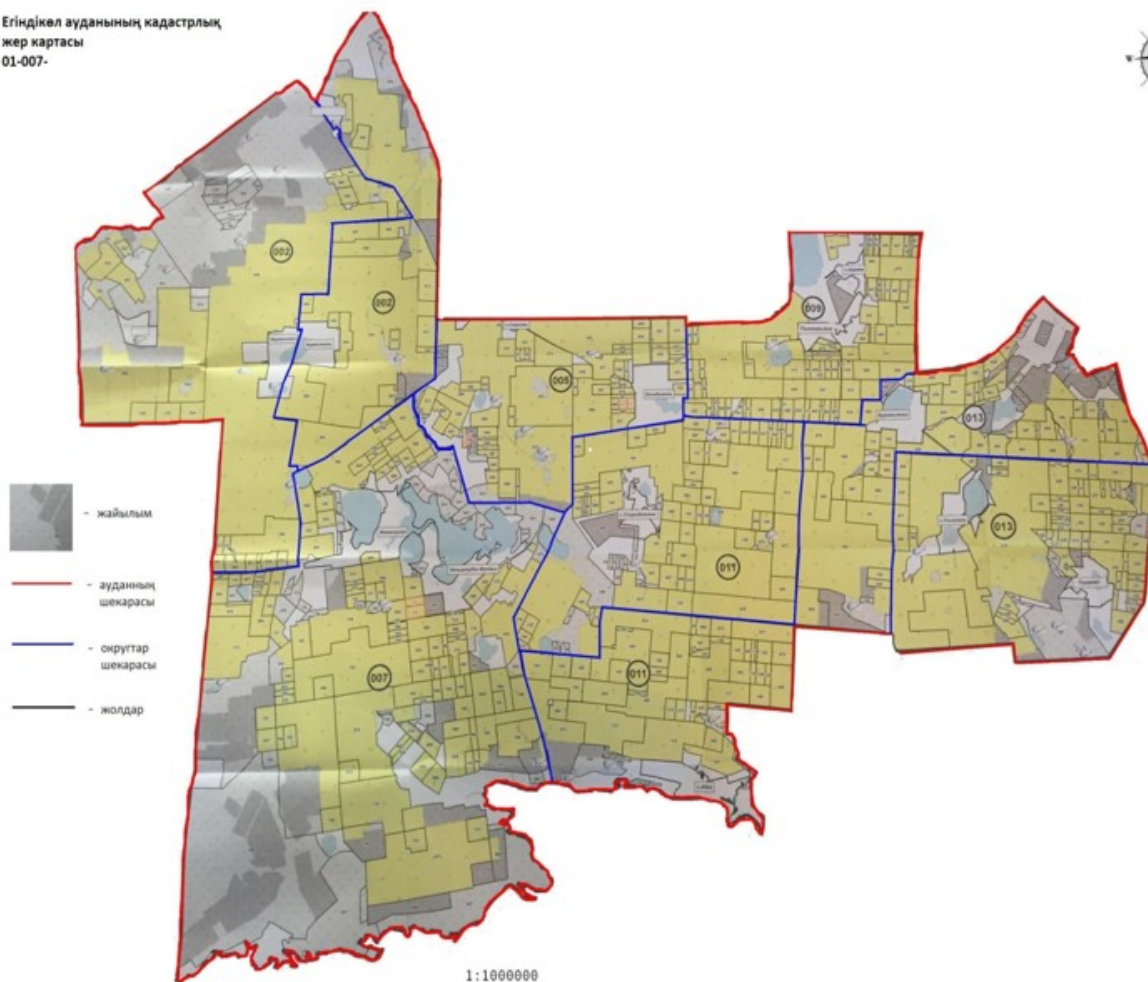
2-кесте

Жылдар	1 қаша	2 қаша	3 қаша	4 қаша
2018	көктемгі-жазғы мезгіл 1	жазғы мезгіл 2	күзгі мезгіл 3	демалатын қаша
2019	демалатын қаша	көктемгі-жазғы мезгіл 1	жазғы мезгіл 2	күзгі мезгіл 3

Ескертпе: 1, 2, 3, 4–жылына қашаны пайдалану кезегі.

Егіндікөл ауданы бойынша  
2018-2019 жылдарға арналған  
жайылымдарды басқару және  
пайдалану жөніндегі жоспарына  
3-қосымша

## Сыртқы және ішкі шекаралары мен алаңдары, жайылымдық инфрақұрылым объектілері белгіленген карта



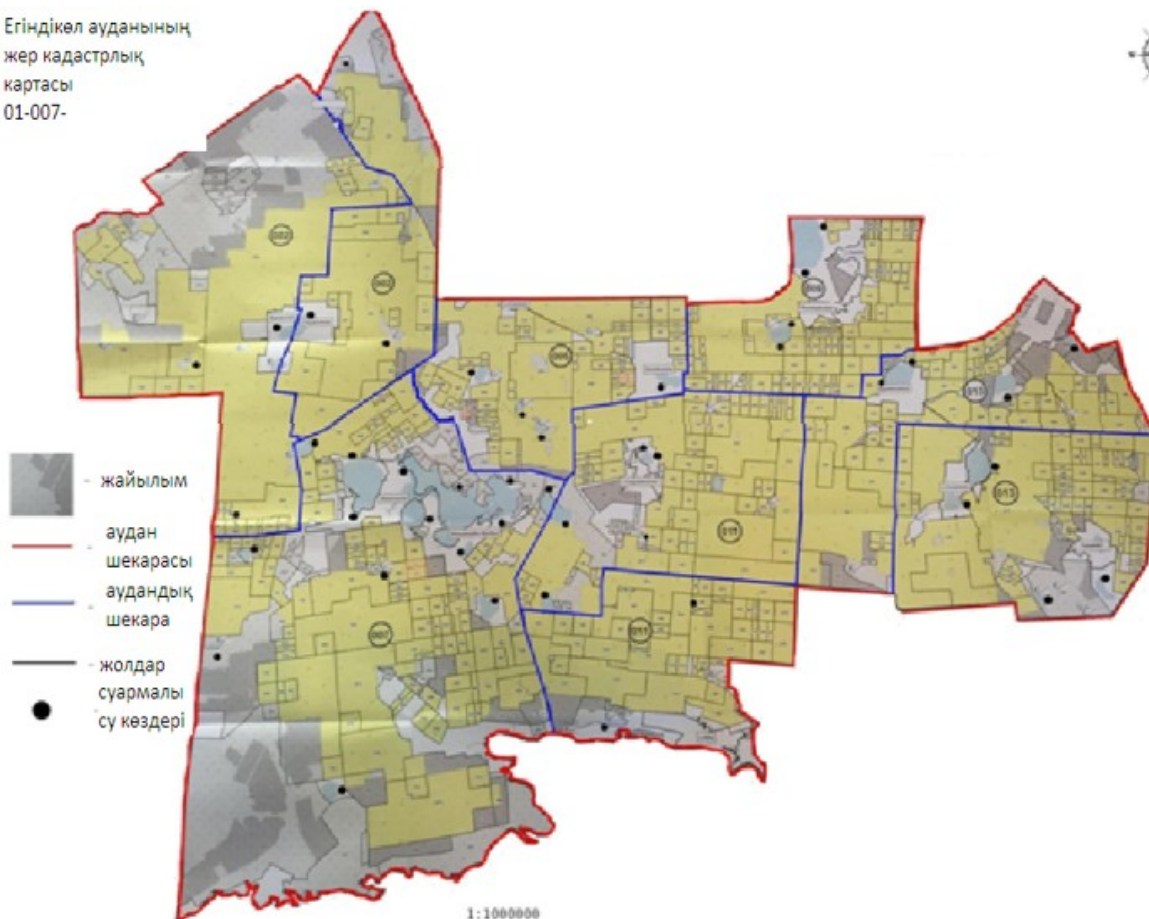
Егіндікөл ауданы бойынша жайылымдардың ішінде ауыл шаруашылығы мақсатындағы жерлерде 113 647 гектар, елді мекендердің жерлерінде 17 069 гектар, босалқы жерлерінде 29 105 гектар.

Егіндікөл ауданы бойынша  
2018-2019 жылдарға арналған  
жайылымдарды басқару және  
пайдалану жөніндегі жоспарына  
4-қосымша

**Жайылым пайдаланушылардың су тұтыну нормасына сәйкес жасалған су көздеріне (көлдерге, өзендерге, тоғандарға, апандарға, суару немесе суландыру каналдарына, құбырлы немесе шахталы құдықтарға) қол жеткізу схемасы**



Егіндікөл ауданының  
жер кадастрлық  
картасы  
01-007-

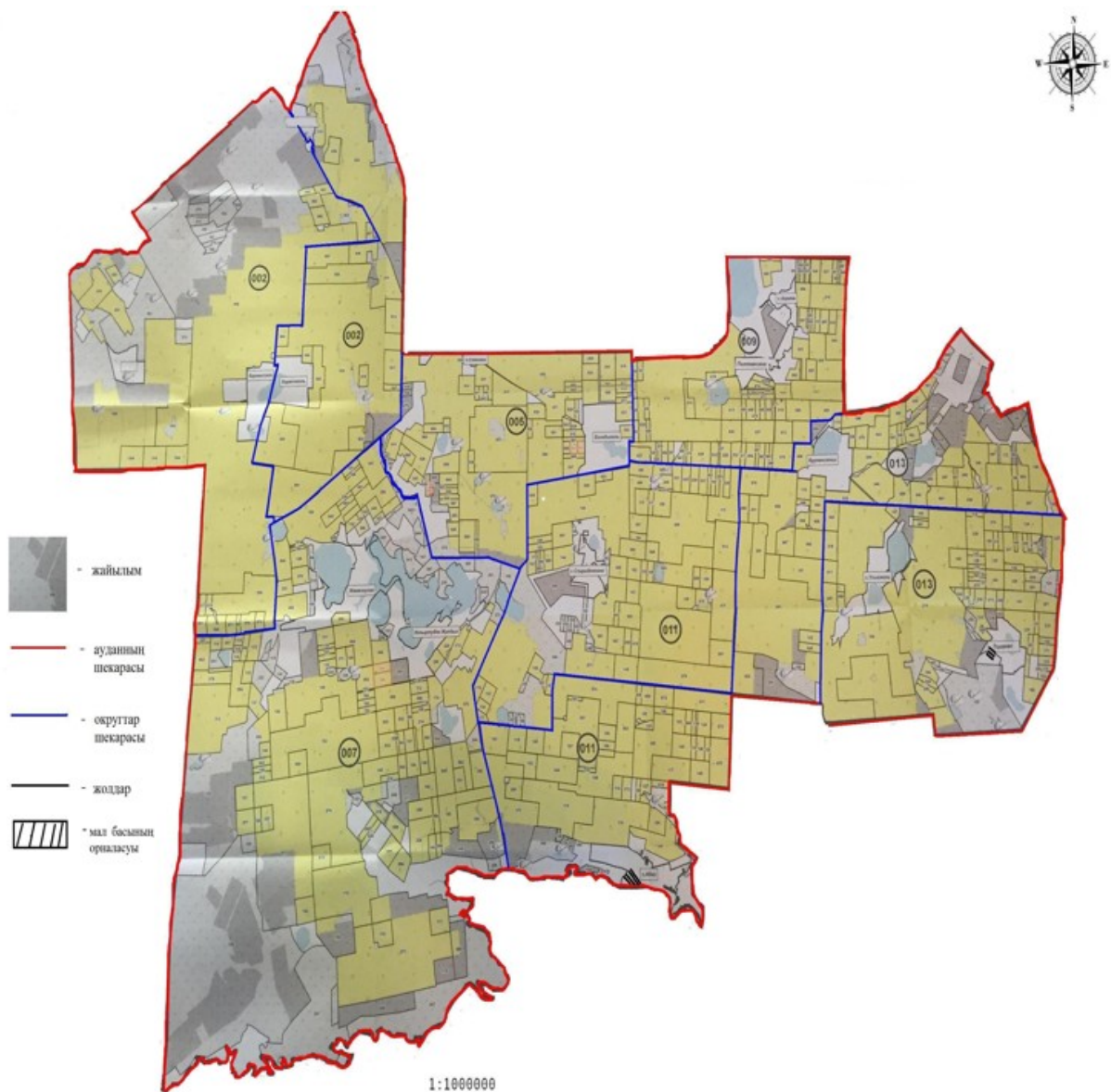


Ауыл шаруашылық жануарына су тұтынудың орташа тәуліктік нормасы Қазақстан Республикасы Премьер-Министрі орынбасары - Қазақстан Республикасы Ауыл шаруашылық министрінің 2017 жылғы 24 сәуірдегі № 173 бұйрығымен бекітілген Жайылымдарды ұтымды пайдалану қағидаларының 9-тармағына сәйкес (Нормативтік құқықтық актілерді мемлекеттік тіркеу тізілімінде № 15090 болып тіркелген) анықталады.

Аудан аумағында суаратын немесе суландыратын каналдары жоқ.

Егіндікөл ауданы бойынша  
2018-2019 жылдарға арналған  
жайылымдарды басқару және  
пайдалану жөніндегі жоспарына  
5-қосымша

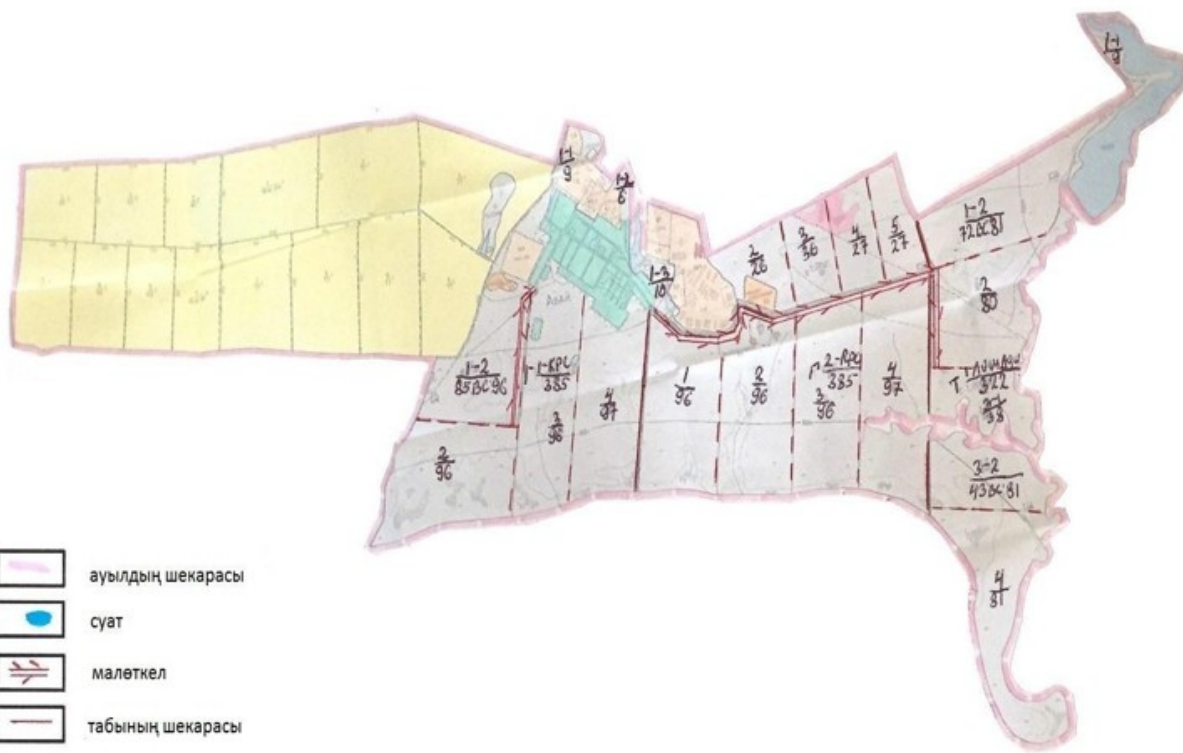
**Жайылымы жоқ жеке және (немесе) заңды тұлғалардың ауыл шаруашылығы жануарларының мал басын орналастыру үшін жайылымдарды қайта бөлу және оны берілетін жайылымдарға ауыстыру схемасы**




Егіндікөл ауданы бойынша  
 2018-2019 жылдарға арналған  
 жайылымдарды басқару және  
 пайдалану жөніндегі жоспарына  
 6-қосымша

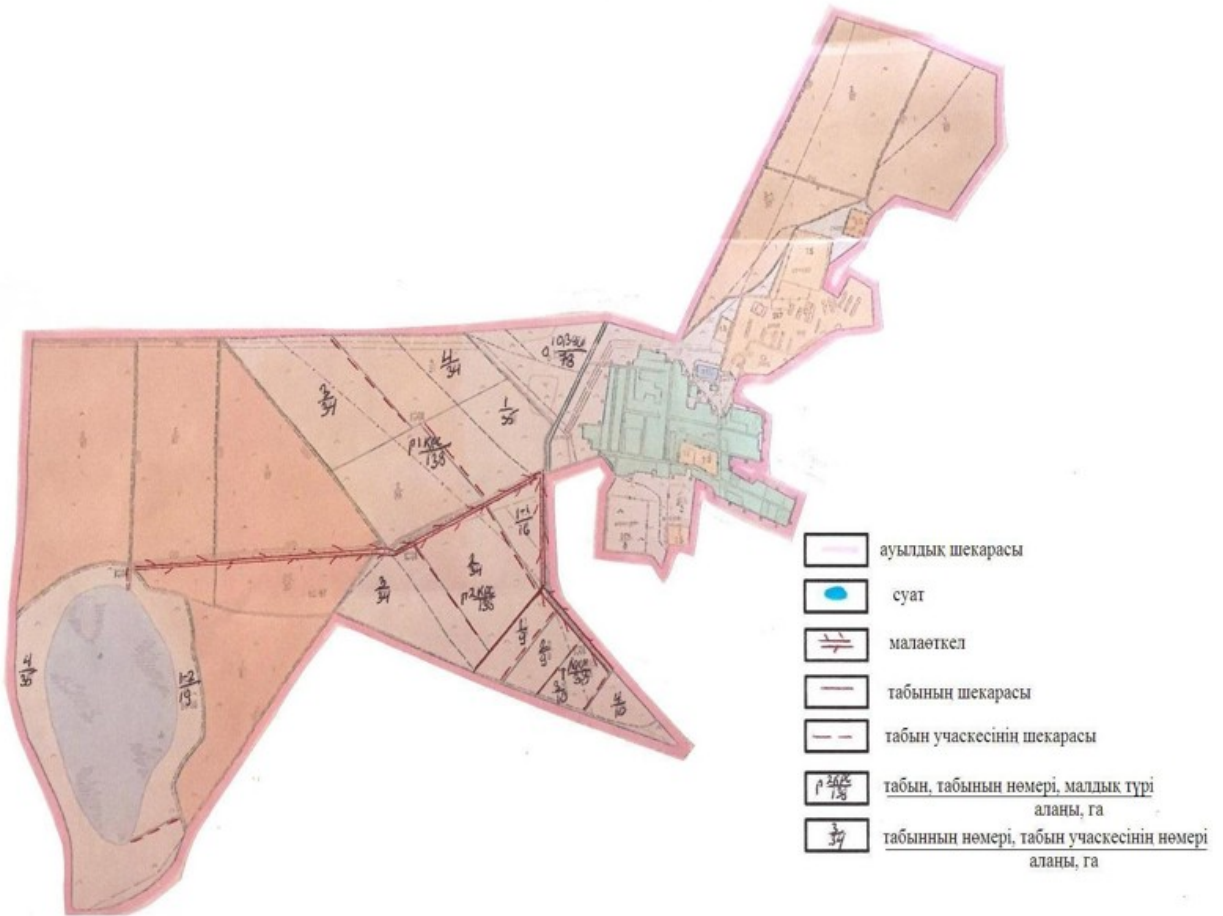
**Ауыл, ауылдық округ маңында орналасқан жайылымдармен қамтамасыз етілмеген жеке және (немесе) заңды тұлғалардың ауыл шаруашылығы жануарларының мал басын шалғайдағы жайылымдарға орналастыру схемасы**

Егіндікөл ауданы Абай ауылының  
схемасы

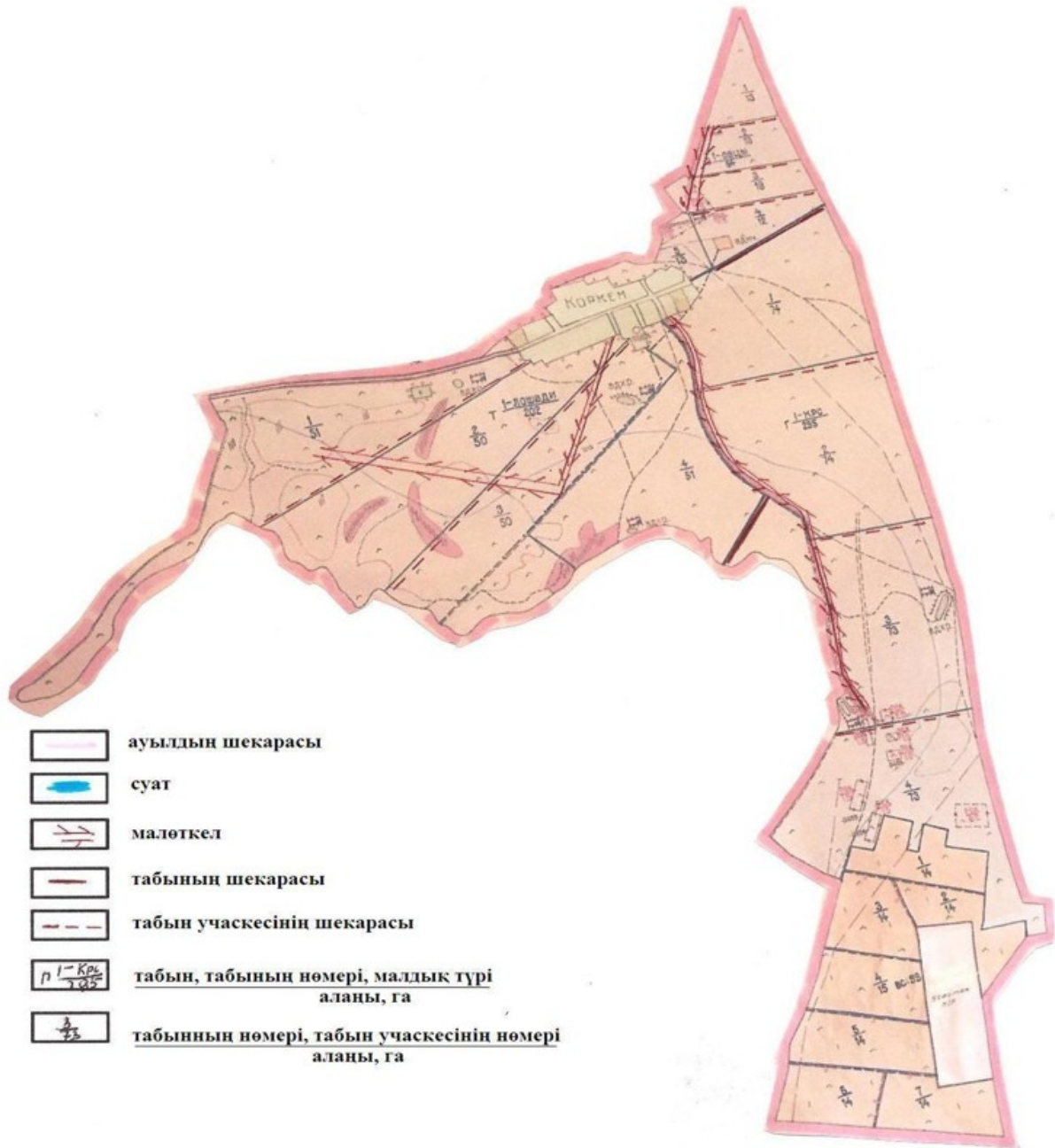


-  ауылдың шекарасы
-  суат
-  малөткел
-  табының шекарасы
-  табын үчаскесінің шекарасы
-  табын, табының нөмері, малдық түрі  
алаңы, га
-  табынның нөмері, табын үчаскесінің нөмері  
алаңы, га

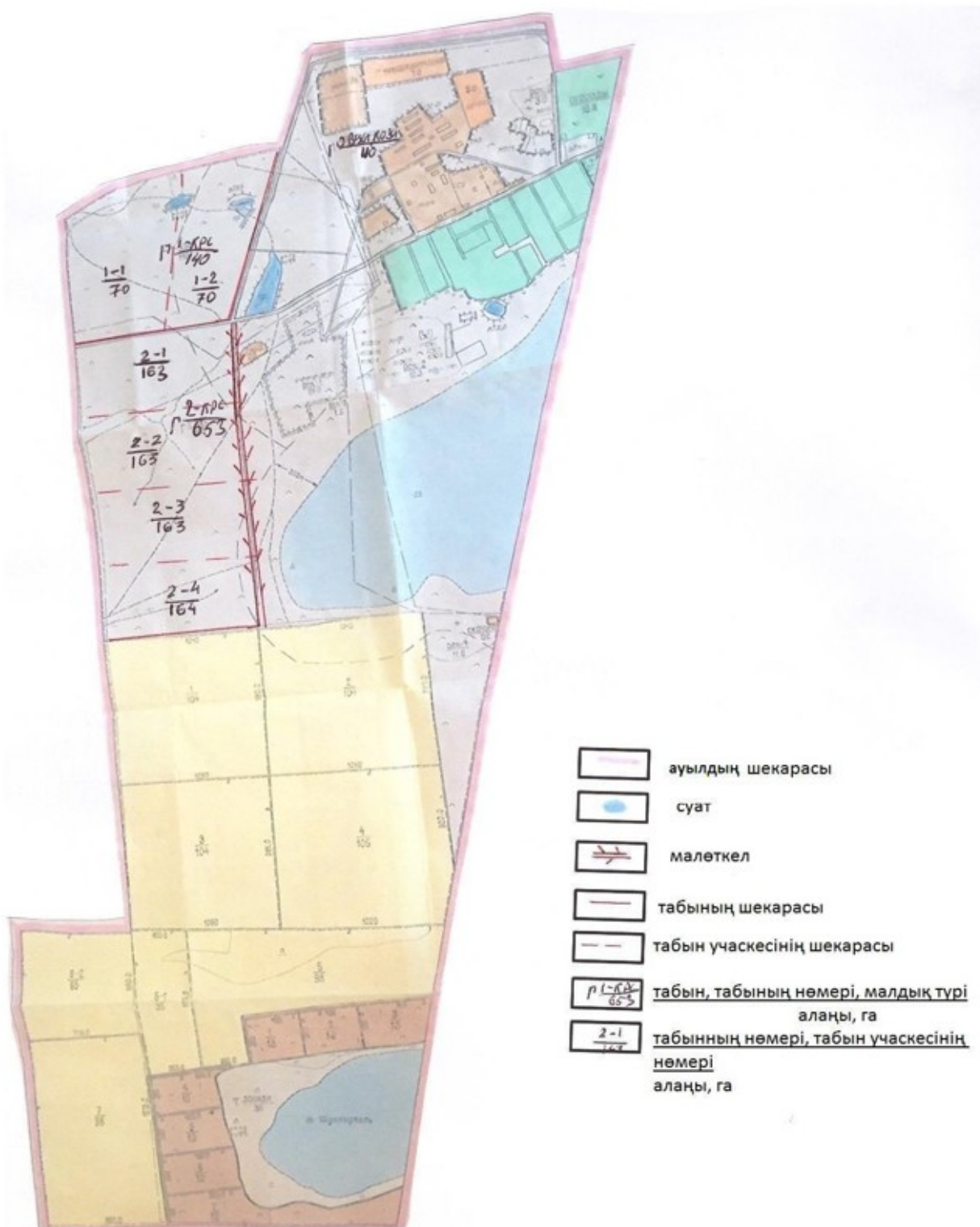
Егіндікөл ауданы Алакөл ауылдық округі  
Полтавское ауылы схемасы



Егіндікөл ауданы Алакөл ауылдық округі Көркем ауылы схемасы

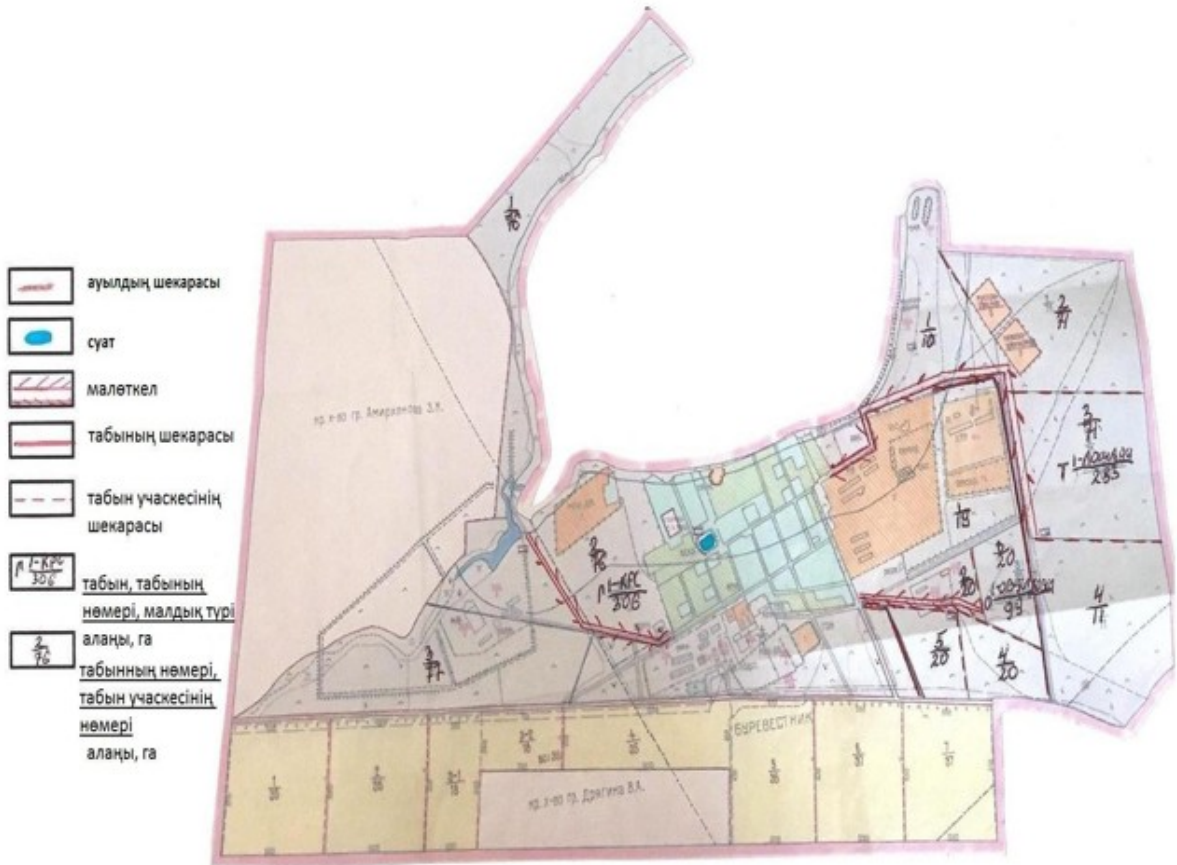


Егіндікөл ауданы Бауман ауылының схемасы

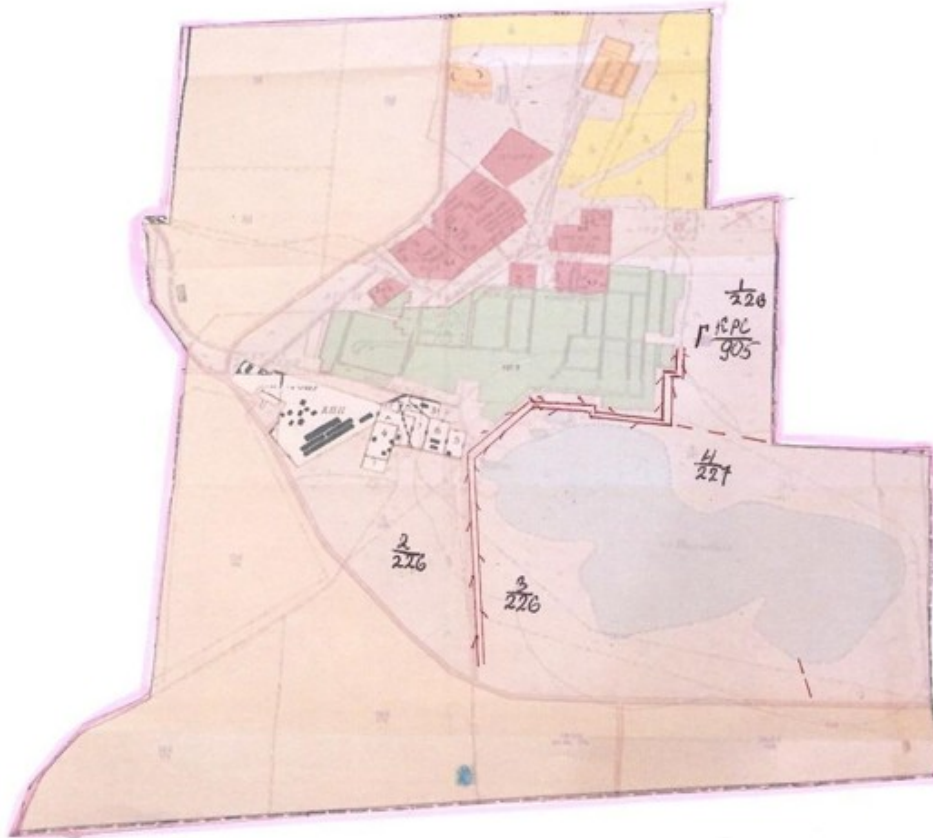


-  ауылдың шекарасы
-  суат
-  малеткел
-  табының шекарасы
-  табын үчаскесінің шекарасы
-  табын, табының нөмері, малдық түрі  
алаңы, га
-  табынның нөмері, табын үчаскесінің  
нөмері  
алаңы, га

**Егіндікөл ауданы Бүрвестник ауылының  
схемасы**



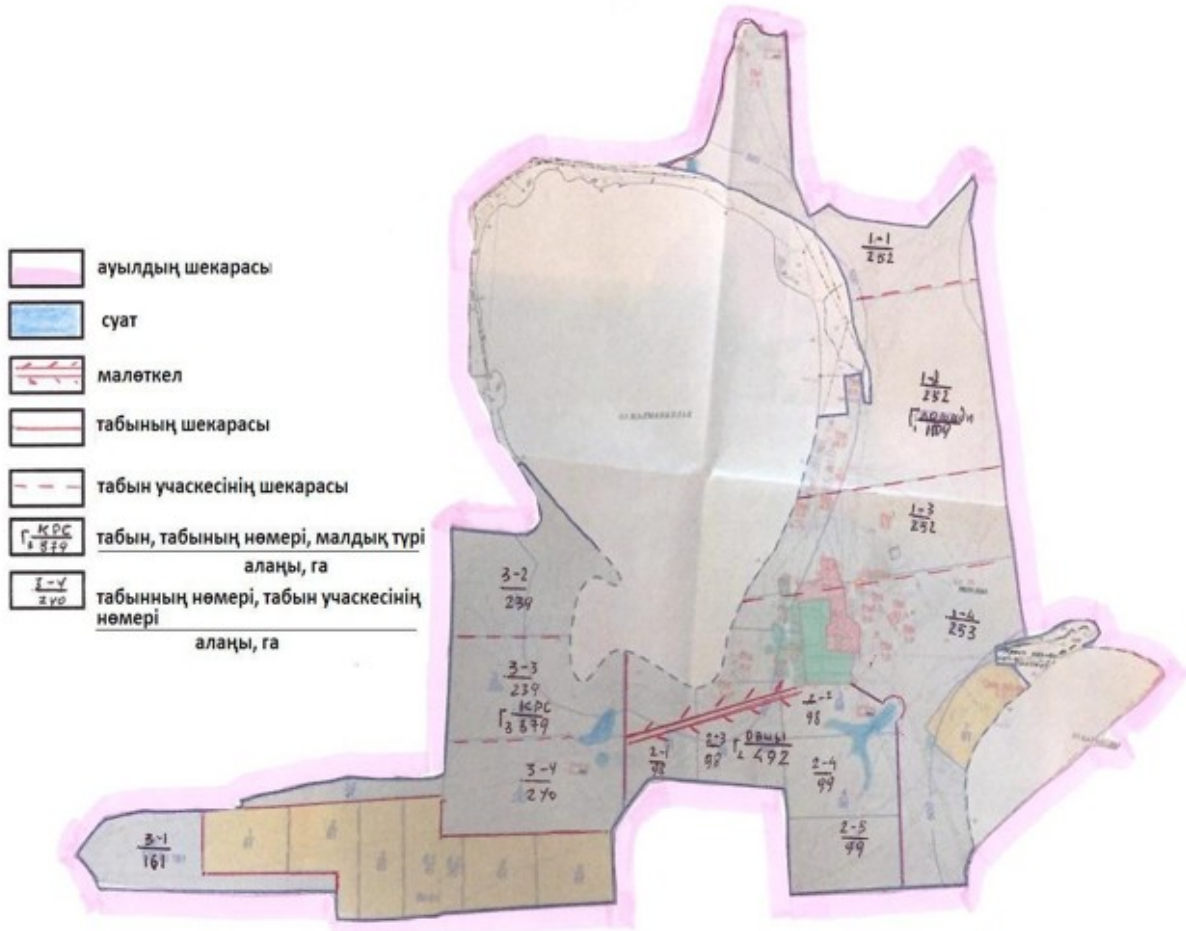
# Егіндікөл ауданы Егіндікөл ауылының схемасы



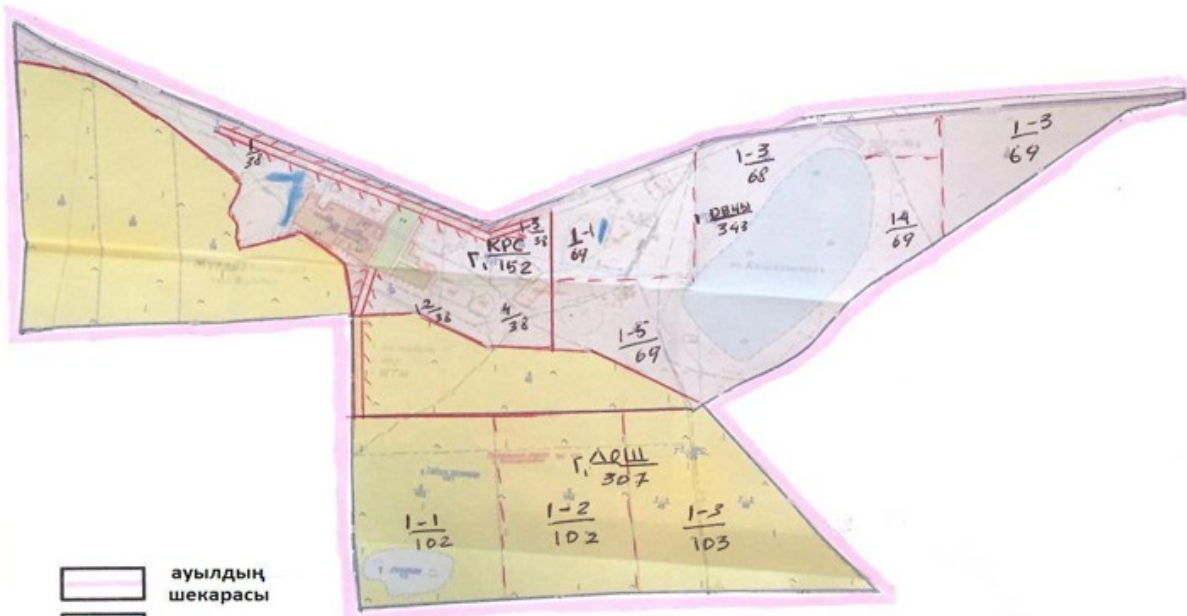
-  ауылдың шекарасы
-  суат
-  малеткел
-  табының шекарасы
-  табын учаскесінің шекарасы
-  табын, табының нөмері, малдық түрі  
алаңы, га
-  табынның нөмері, табын учаскесінің нөмері  
алаңы, га









Егіндікөл ауданы Жалманқұлақ ауылдық округі  
Жалманқұлақ ауылы схемасы



Егіндікөл ауданы Жалманқұлақ ауылдық округі  
Жұлдыз ауылы схемасы

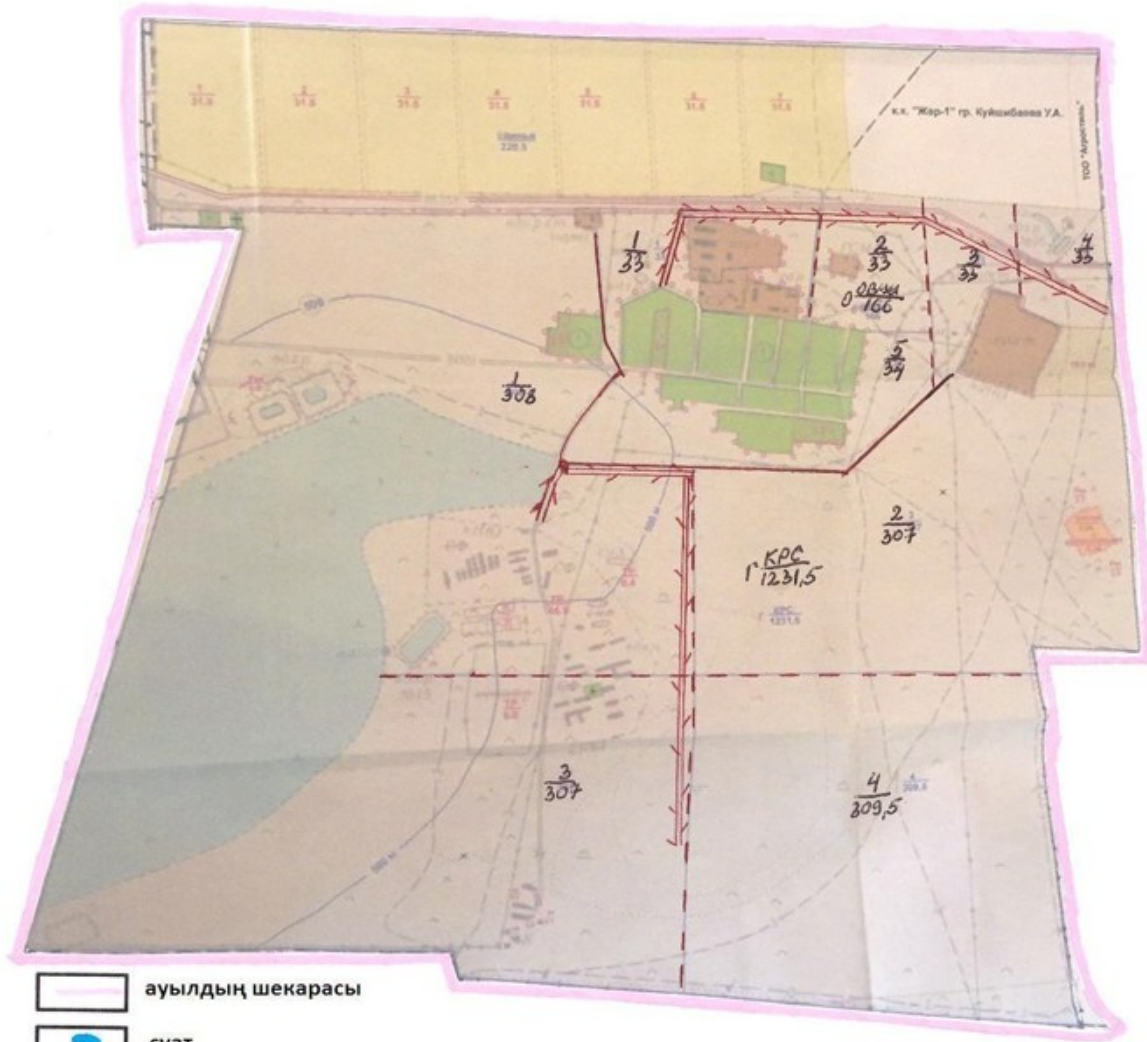


-  ауылдың шекарасы
-  суат
-  малөткел
-  табының шекарасы
-  табын учаскесінің шекарасы
-  табын, табының нөмері, малдық түрі  
алаңы, га
-  табынның нөмері, табын учаскесінің нөмері  
алаңы, га

Егіндікөл ауданы Жалманқұлақ ауылдық округі  
Қоңыртүбек ауылы схемасы

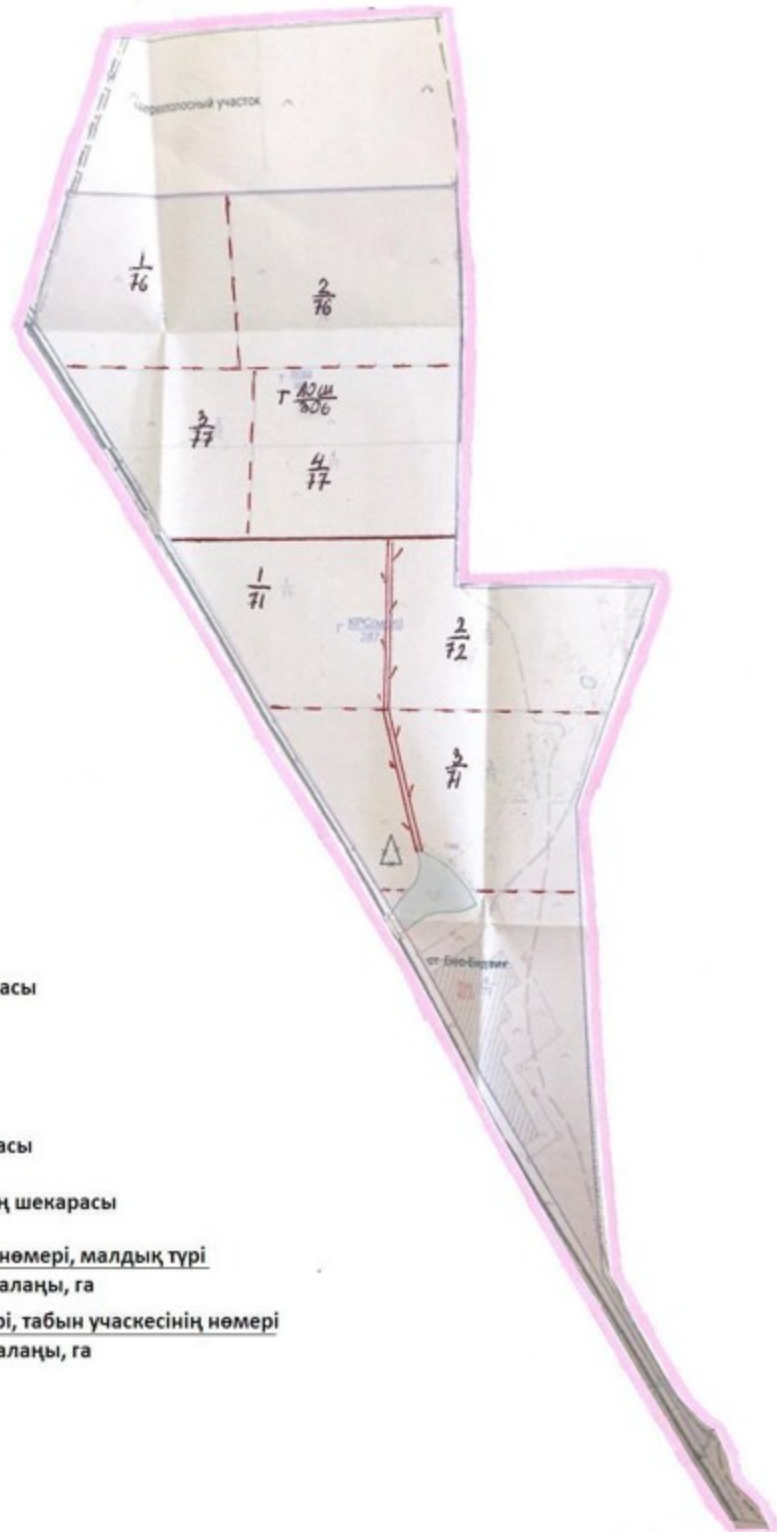



Егіндікөл ауданы Қоржынкөл ауылы схемасы



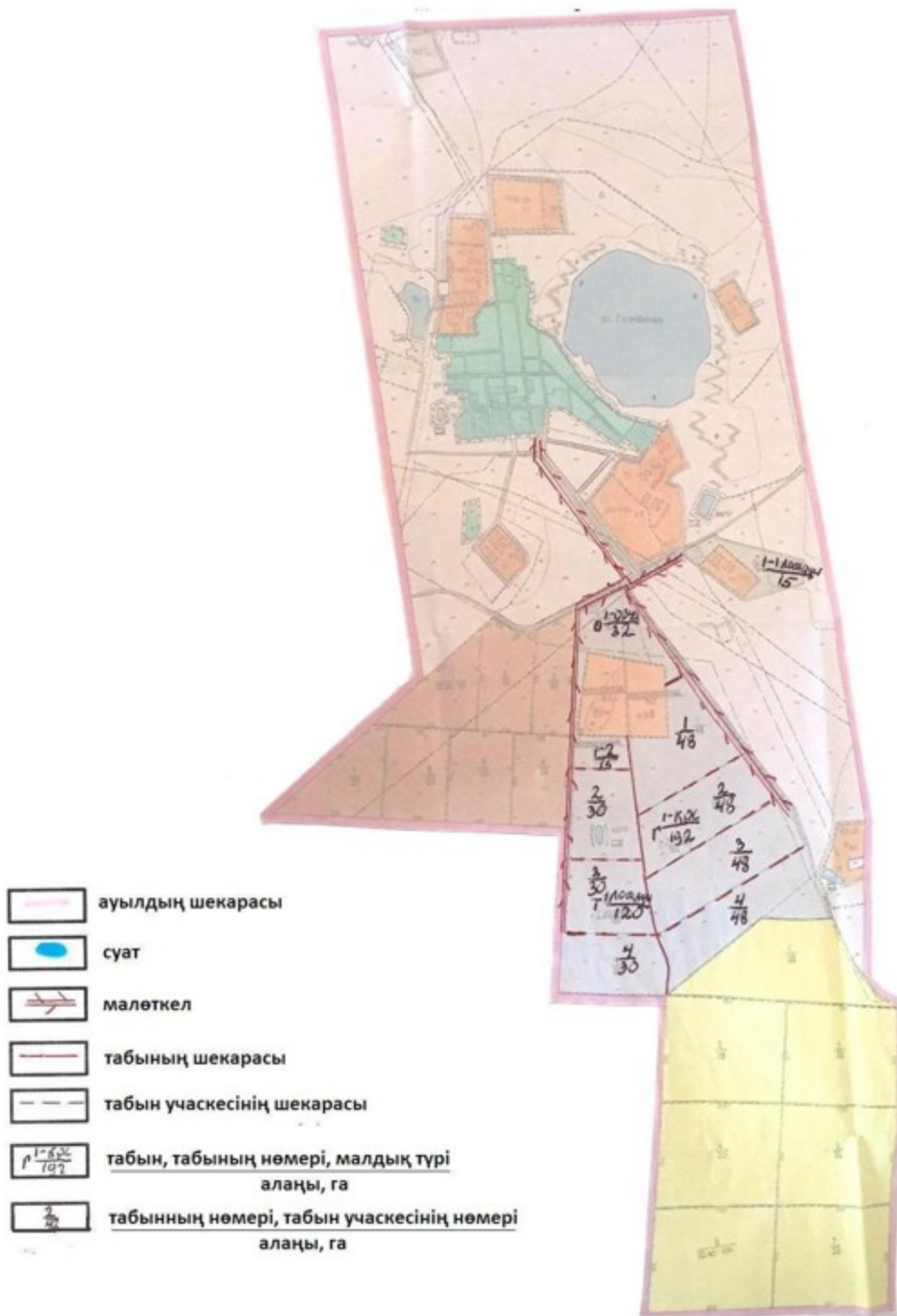
- ауылдың шекарасы
- суат
- малөткел
- табының шекарасы
- табын учаскесінің шекарасы
- КРС  
1231,5 табын, табының нөмері, малдық түрі  
алаңы, га
- 1  
33 табының нөмері, табын учаскесінің нөмері  
алаңы, га

Егіндікөл ауданы Қоржынкөл ауылы схемасы

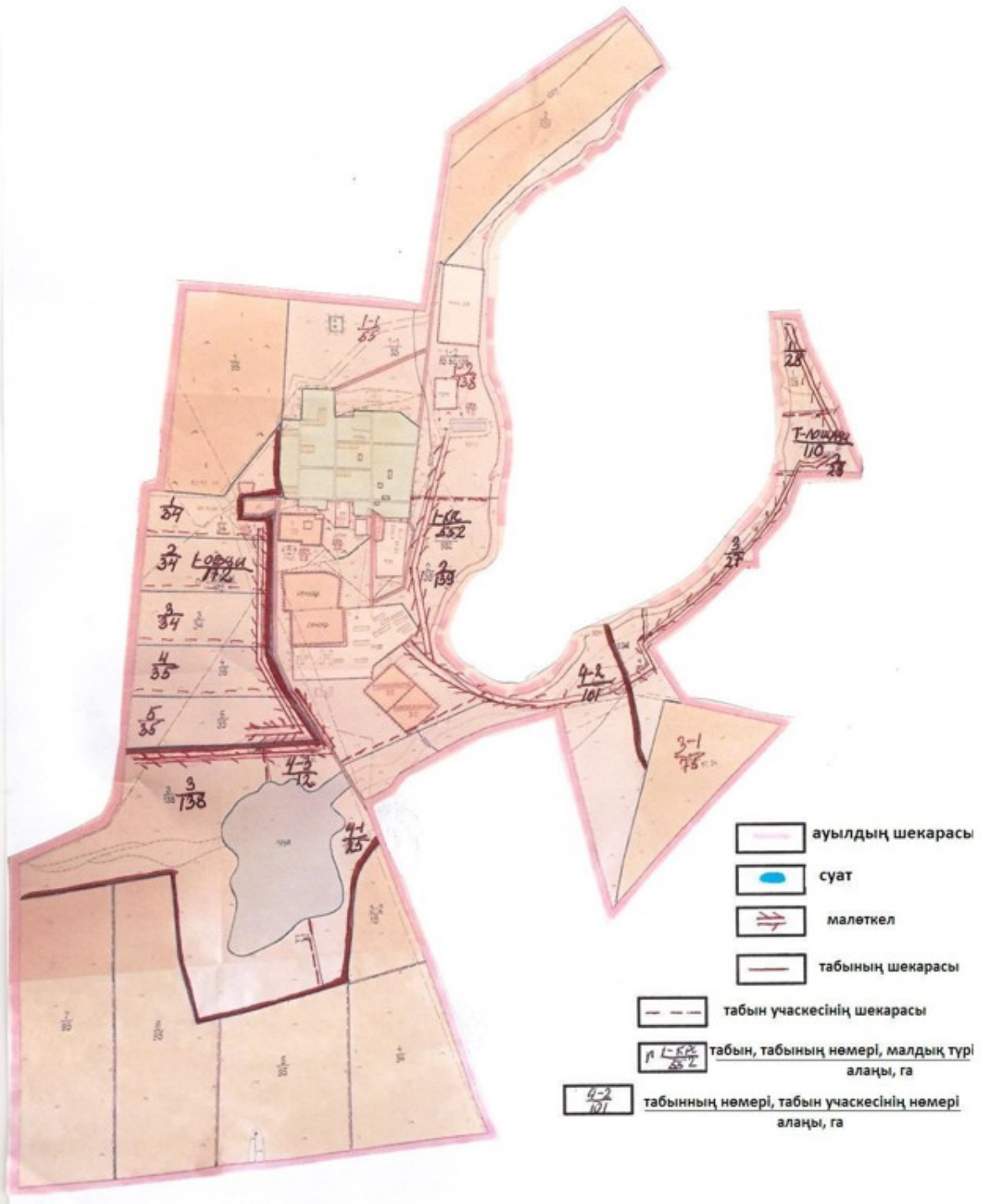


-  ауылдың шекарасы
-  суат
-  малөткел
-  табының шекарасы
-  табын учаскесінің шекарасы
-  табын, табының нөмері, малдық түрі  
алаңы, га
-  табынның нөмері, табын учаскесінің нөмері  
алаңы, га

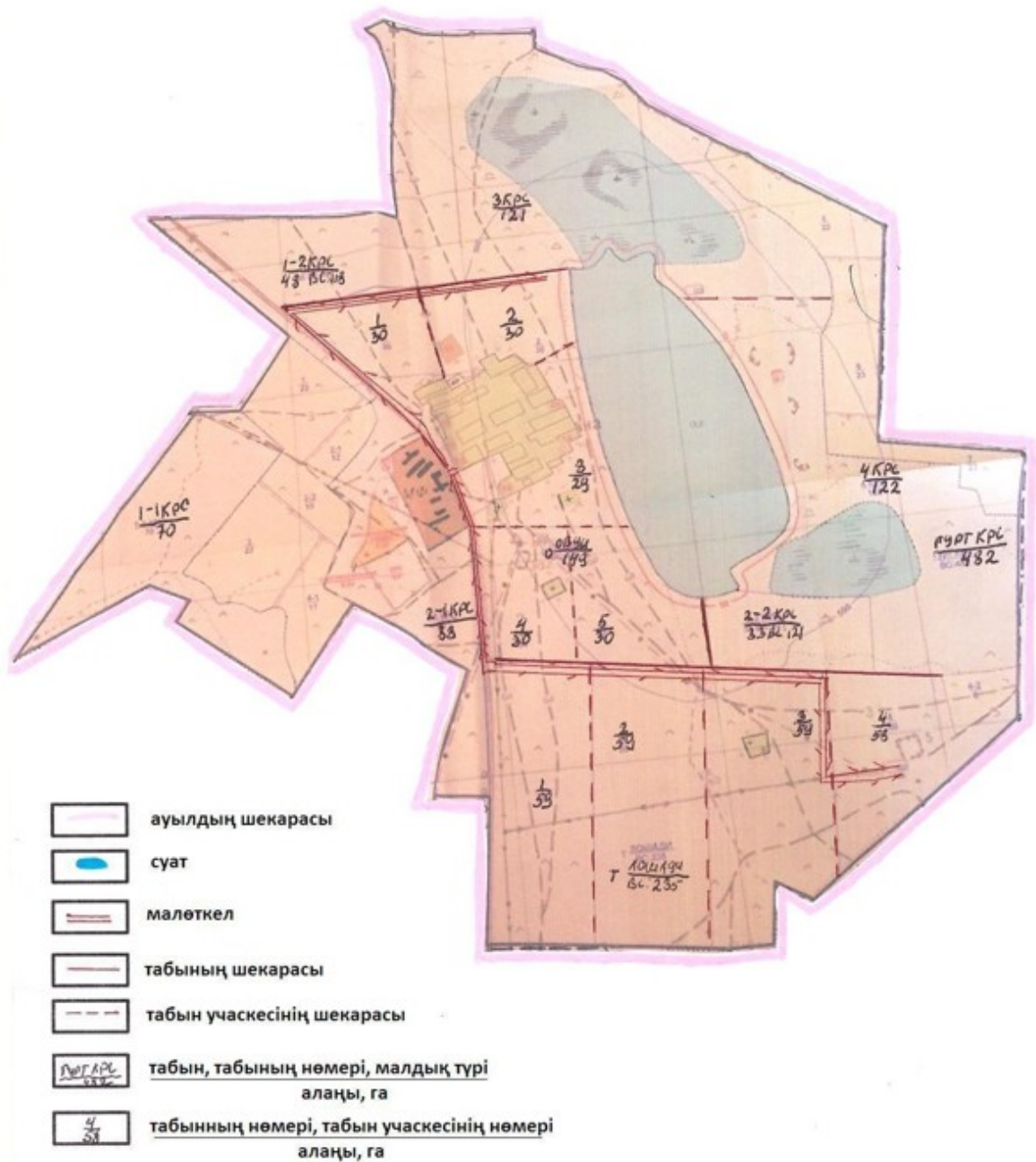
Егіндікөл ауданы Спиридоновка ауылы схемасы



Егіндікөл ауданы Ұзынкөл ауылдық округі  
 Ұзынкөл ауылы схемасы



Егіндікөл ауданы Ұзынкөл ауылдық округі  
Тоғанас ауылы схемасы



Егіндікөл ауданы бойынша  
2018-2019 жылдарға арналған  
жайылымдарды басқару және  
пайдалану жөніндегі жоспарына  
7-қосымша



**Ауыл шаруашылығы жануарларын жаюдың және айдаудың маусымдық маршруттарын белгілейтін жайылымдарды пайдалану жөніндегі күнтізбелік графигі**

3-кесте

№	Ауыл және ауылдық округтердің атауы	2018 жылдағы қашалар саны				2019 жылдағы қашалар саны		
		1	2	3	4	1	2	3
1	Абай ауылы	көктемгі-жазғы мезгіл	жазғы мезгіл	жазғы-күзгі мезгіл	демалатын қаша	демалатын қаша	көктемгі-жазғы мезгіл	жазғы мезгіл
2	Алакөл	көктемгі-жазғы мезгіл	жазғы мезгіл	демалатын қаша	жазғы-күзгі мезгіл	көктемгі-жазғы мезгіл	жазғы мезгіл	жазғы мезгіл
3	Бауман ауылы	көктемгі-жазғы мезгіл	демалатын қаша	жазғы мезгіл	жазғы-күзгі мезгіл	көктемгі-жазғы мезгіл	жазғы мезгіл	демал қаша
4	Буревестник ауылы	демалатын қаша	көктемгі-жазғы мезгіл	жазғы мезгіл	жазғы-күзгі мезгіл	көктемгі-жазғы мезгіл	демалатын қаша	жазғы мезгіл
5	Егіндікөл ауылы	көктемгі-жазғы мезгіл	жазғы мезгіл	жазғы-күзгі мезгіл	демалатын қаша	көктемгі-жазғы мезгіл	жазғы мезгіл	демал қаша
6	Жалманқұлақ	көктемгі-жазғы мезгіл	демалатын қаша	жазғы мезгіл	жазғы-күзгі мезгіл	көктемгі-жазғы мезгіл	жазғы мезгіл	демал қаша
7	Қоржынкөл ауылы	көктемгі-жазғы мезгіл	жазғы мезгіл	демалатын қаша	жазғы-күзгі мезгіл	көктемгі-жазғы мезгіл	демалатын қаша	жазғы мезгіл
8	Спиридоновка ауылы	демалатын қаша	көктемгі-жазғы мезгіл	жазғы мезгіл	жазғы-күзгі мезгіл	көктемгі-жазғы мезгіл	демалатын қаша	жазғы мезгіл
9	Ұзынкөл	көктемгі-жазғы мезгіл	жазғы мезгіл	демалатын қаша	жазғы-күзгі мезгіл	көктемгі-жазғы мезгіл	жазғы мезгіл	жазғы мезгіл