

Қарасай ауданының елді мекендерінің шекараларын (шектерін) өзгерту туралы

Алматы облысы Қарасай аудандық мәслихатының 2017 жылғы 17 тамыздағы № 18-5 шешімі және Алматы облысы Қарасай ауданы әкімдігінің 2017 жылғы 17 тамыздағы № 652 қаулысы. Алматы облысы Әділет департаментінде 2017 жылы 14 қыркүйекте № 4330 болып тіркелді.

2003 жылғы 20 маусымдағы Қазақстан Республикасының Жер кодексінің 108-бабының 5-тармағына, "Қазақстан Республикасының әкімшілік-аумақтық құрылысы туралы" 1993 жылғы 8 желтоқсандағы Қазақстан Республикасы Заңының 12-бабының 3) тармақшасына сәйкес, Қарасай аудандық мәслихаты **ШЕШІМ ҚАБЫЛДАДЫ** және Қарасай ауданының әкімдігі **ҚАУЛЫ ЕТЕДІ**:

1. Қарасай ауданының елді мекендерінің шекаралары (шектері) қоса беріліп отырған схемалық карталарға сәйкес өзгертілсін:

1) Үшқоңыр ауылдық округіндегі Үшқоңыр ауылының шекарасы (шегі) 21,9852 гектарға өзгертіліп, Үшқоңыр ауылының жаңа шекарасының жалпы көлемі 903,37 гектар болып белгіленсін;

2) Жандосов ауылдық округіндегі Шалқар ауылының шекарасы (шегі) 6,15 гектарға өзгертіліп, Шалқар ауылының жаңа шекарасының жалпы көлемі 206,15 гектар болып белгіленсін;

3) Әйтей ауылдық округі бойынша:

Әйтей ауылының шекарасы (шегі) 200,678 гектарға өзгертіліп, Әйтей ауылының жаңа шекарасының жалпы көлемі 692,532 гектар болып белгіленсін;

Құмарал ауылының шекарасы (шегі) 22,146 гектарға өзгертіліп, Құмарал ауылының жаңа шекарасының жалпы көлемі 47,601 гектар болып белгіленсін;

4) Райымбек ауылдық округі бойынша:

Бұлақты ауылының шекарасы (шегі) 4,00 гектарға өзгертіліп, Бұлақты ауылының жаңа шекарасының жалпы көлемі 124,0 гектар болып белгіленсін;

Қырғауылды ауылының шекарасы (шегі) 602,3774 гектарға өзгертіліп, Қырғауылды ауылының жаңа шекарасының жалпы көлемі 989,1836 гектар болып белгіленсін;

Долан ауылының шекарасы (шегі) 219,3380 гектарға өзгертіліп, Долан ауылының жаңа шекарасының жалпы көлемі 362,6699 гектар болып белгіленсін;

5) Елтай ауылдық округі бойынша:

Көкөзек ауылының шекарасы (шегі) 9,0 гектарға өзгертіліп, Көкөзек ауылының жаңа шекарасының жалпы көлемі 274,8 гектар болып белгіленсін;

Исаев ауылының шекарасы (шегі) 193 гектарға өзгертіліп, Исаев ауылының жаңа шекарасының жалпы көлемі 632,5 гектар болып белгіленсін.

Елтай ауылының шекарасы (шегі) 66,7905 гектарға өзгертіліп, Елтай ауылының жаңа шекарасының жалпы көлемі 465,6705 гектар болып белгіленсін;

6) Ұмтыл ауылдық округі бойынша:

Алмалыбақ ауылының шекарасы (шегі) 1028,8947 гектарға өзгертіліп, Алмалыбақ ауылының жаңа шекарасының жалпы көлемі 1546,8847 гектар болып белгіленсін;

7) Жамбыл ауылдық округі бойынша:

Қошмамбет ауылының шекарасы (шегі) 57,5040 гектарға өзгертіліп, Қошмамбет ауылының жаңа шекарасының жалпы көлемі 575,747 гектар болып белгіленсін;

8) Жібек жолы ауылдық округі бойынша:

Тұрар ауылының шекарасы (шегі) 21,2536 гектарға өзгертіліп, Тұрар ауылының жаңа шекарасының жалпы көлемі 365,1036 гектар болып белгіленсін.

Ескерту. 1-тармаққа өзгерістен енгізілді - Алматы облысы Қарасай аудандық мәслихатының 21.02.2025 № 31-3 бірлескен шешімі және Алматы облысы Қарасай ауданы әкімдігінің 21.02.2025 № 60 қаулысымен (алғашқы ресми жарияланған күнінен кейін күнтізбелік он күн өткен соң қолданысқа енгізіледі).

2. Осы бірлескен Қарасай аудандық мәслихатының шешімі мен Қарасай ауданы әкімдігінің қаулысының орындалуын бақылауды Қарасай аудандық мәслихатының " Ауылшаруашылығы, көгалдандыру, сауда, қоршаған ортаны қорғау, экология, жерді және табиғи ресурстарды тиімді пайдалану жөніндегі" тұрақты комиссиясына және Қарасай ауданы әкімінің орынбасары Джапаров Мақсұт Рамазанұлына жүктелсін.

3. Осы бірлескен Қарасай аудандық мәслихатының шешімі мен Қарасай ауданы әкімдігінің қаулысы әділет органдарында мемлекеттік тіркелген күннен бастап күшіне енеді және алғашқы ресми жарияланған күнінен кейін күнтізбелік он күн өткен соң қолданысқа енгізіледі.

*Қарасай аудандық
мәслихатының хатшысы
Қарасай аудандық мәслихаты
сессиясының төрағасы
Қарасай ауданының әкімі*

А. Көшкімбаев

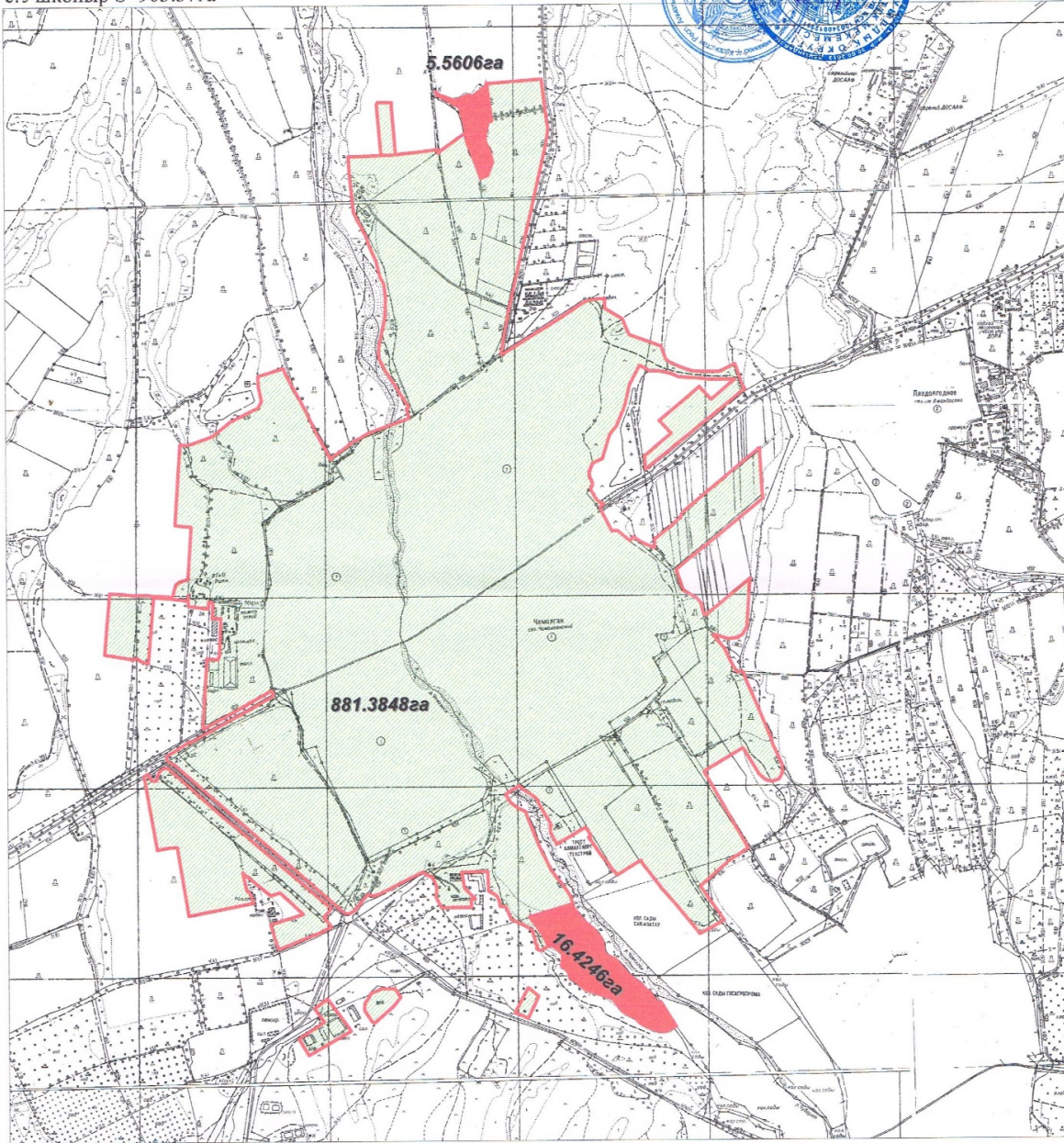
Қ. Баяманов

М. Бигельдиев

ПЛАН ГРАНИЦ
с. Ушконыр
Ушконырского сельского округа
Карасайского района, Алматинской области

1. Аким Карасайского района **Бигельдиев М.С.**
 1. Секретарь Карасайского районного мажлисата **Калиев Е.А.**
 2. Руководитель ГУ «Отдела земельных отношений Карасайского района» **Болубаев А.А.**
 3. Руководитель ГУ «Отдела архитектуры и градостроительства Карасайского района» **Жуматаев О.Н.**
 4. Аким сельского округа **Далабаев А.К.**

с. Ушконыр S=903.37га



Условные знаки

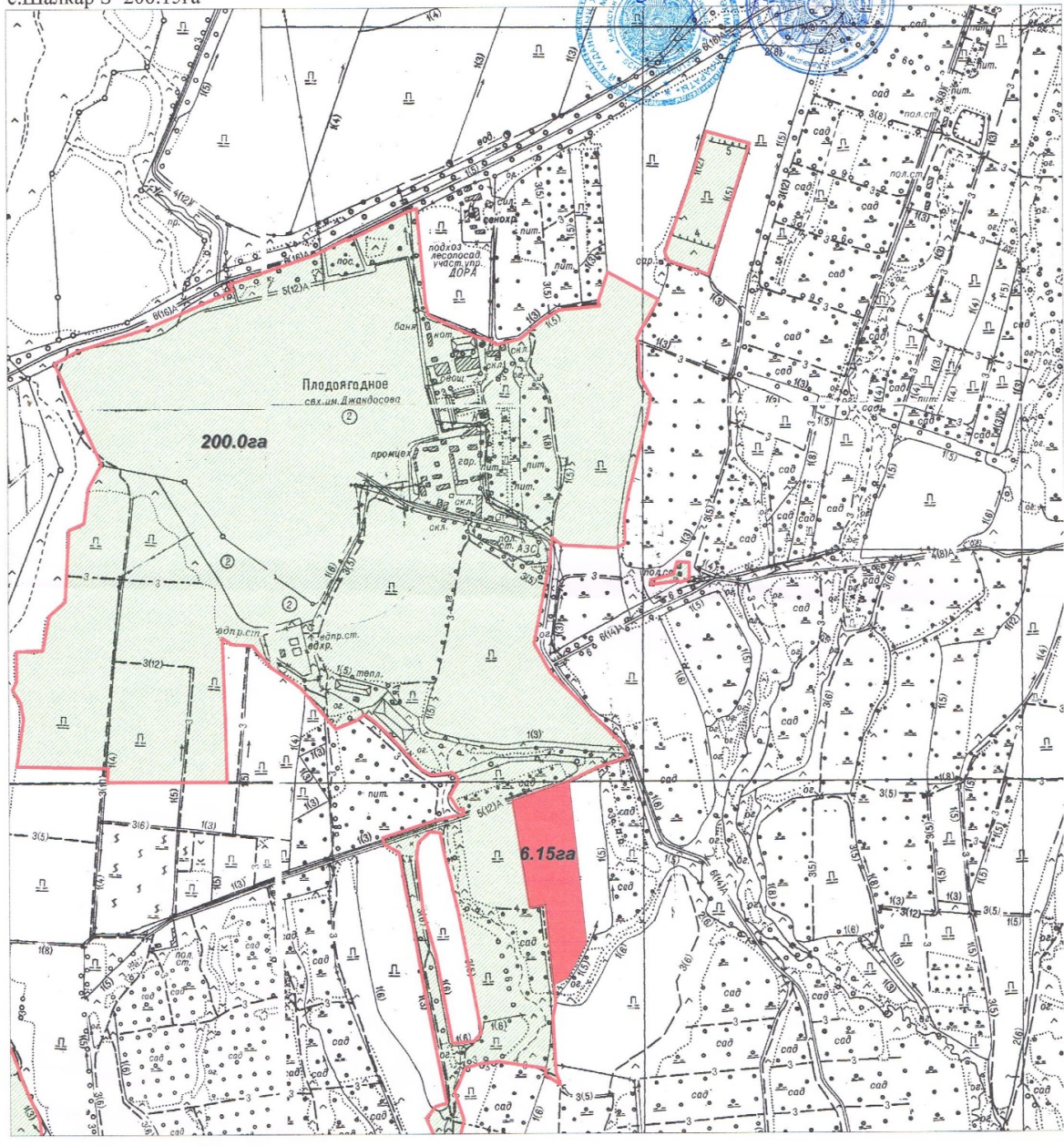
- границы населенного пункта
- границы развития населенного пункта



с. Ушконыр, Ушконырского сельского округа Карасайского района, Алматинской области	
Директор Карасай Боржан Б.	лист масштаб
Специалист Измаилов К.	
ТОО "Карасай сервис"	2017г

ПЛАН ГРАНИЦ
с.Шалкар
Жандосовского сельского округа
Карасайского района, Алматинской области

1. Аким Карасайского района Бигельдиев М.С.
 1. Секретарь Карасайского районного маслихата Калиев Е.А.
 2. Руководитель ГУ «Отдела земельных отношений Карасайского района» Волубаев А.А.
 3. Руководитель ГУ «Отдела архитектуры и градостроительства Карасайского района» Жуматаев О.Н.
 4. Аким сельского округа Айдаров А.

с.Шалкар S=206.15га



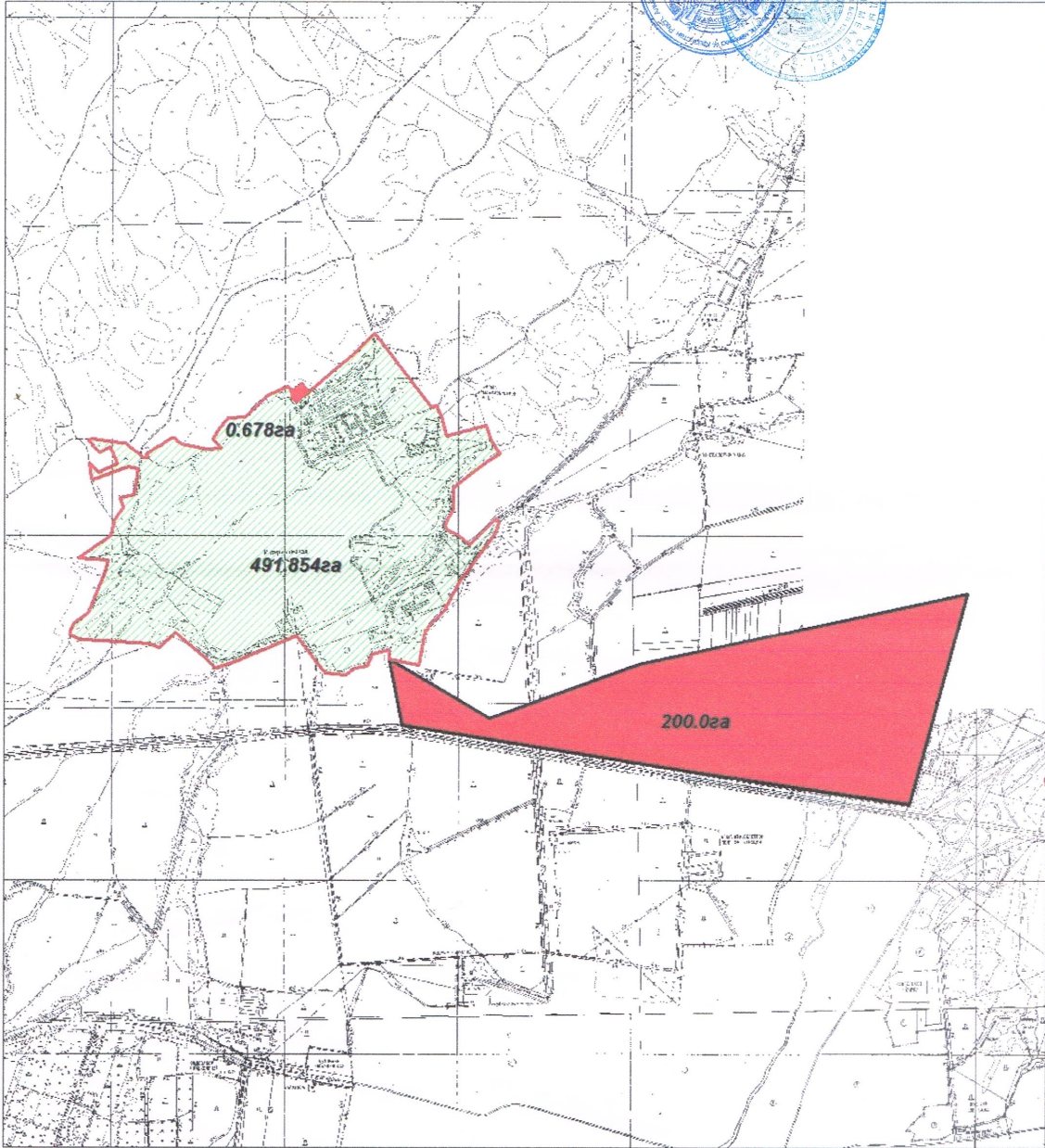
Условные знаки
 границы населенного пункта
 границы развития населенного пункта

с.Шалкар Жандосовского сельского округа Карасайского района, Алматинской области		лист	масшт
Директор	Калиев Е.А.	Карасай	
Специалист	Изгелоев К.		
ТОО "Карасай саулет"		2017г	

ПЛАН ГРАНИЦ
с.Айтей
Айтейского сельского округа
Карасайского района, Алматинской области

1. Аким Карасайского района Бигельдиев М.С Бигельдиев М.С
1. Секретарь Карасайского районного мажилиса Калиев Е.А. Калиев Е.А.
2. Руководитель ГУ «Отдел земельных отношений Карасайского района» Болубаев А.А. Болубаев А.А.
3. Руководитель ГУ «Отдел архитектуры и градостроительства Карасайского района» Жуматаев О.Н. Жуматаев О.Н.
4. Аким сельского округа Кикимов К.М. Кикимов К.М.

с.Айтей S-692.532га



Условные знаки

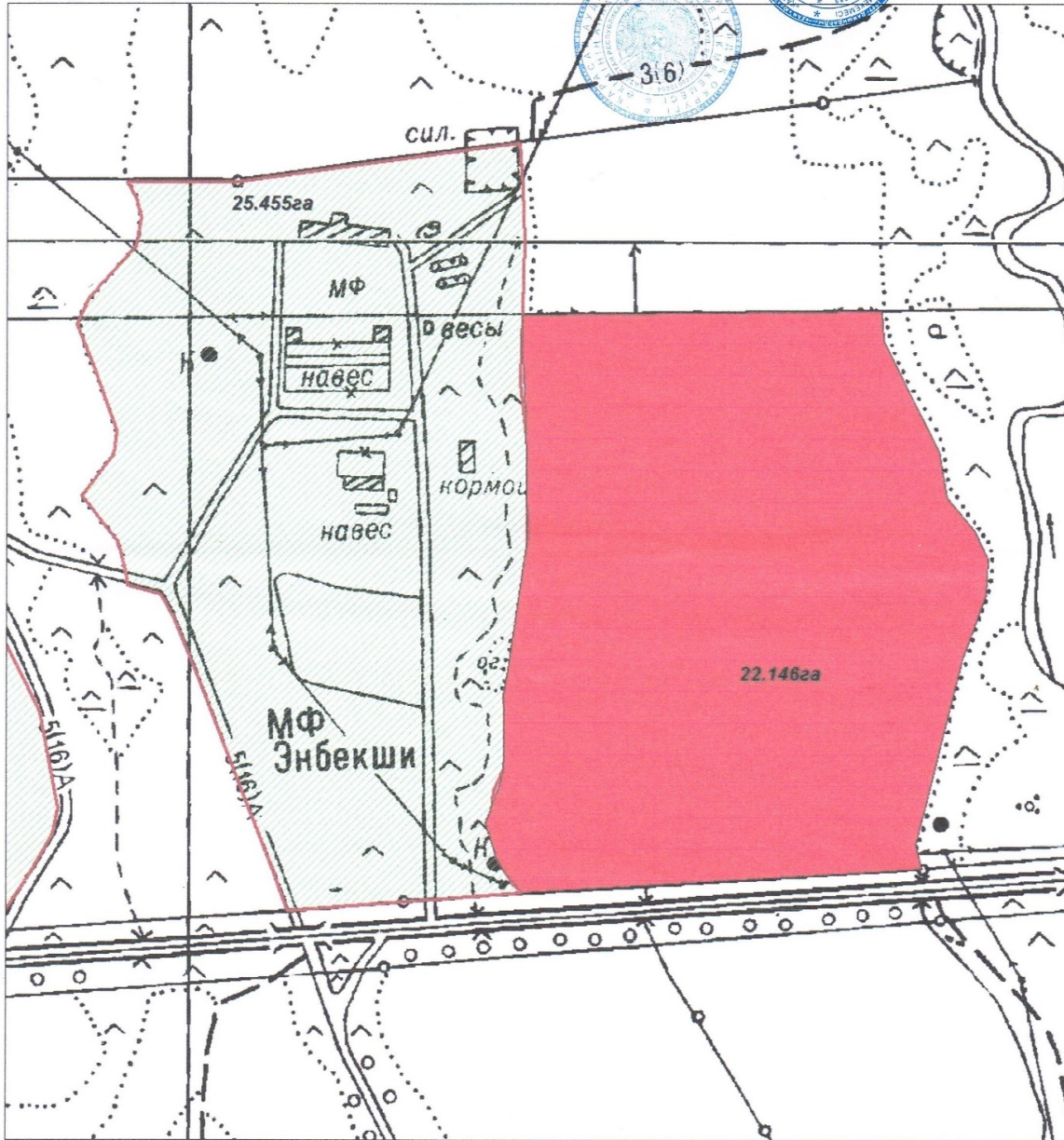
- границы населенного пункта
- границы развития населенного пункта

село Айтей Айтейского сельского округа Карасайского района, Алматинской области		
Директор	Кальербек Б.	масштаб
Специалист	Изтлеуов	
ТОО "Карасай саулет"		2017г

ПЛАН ГРАНИЦ
с. Кумарал
Айтейского сельского округа
Карасайского района, Алматинской области

1. Аким Карасайского района *Бигельдиев М.С.*
1. Секретарь Карасайского районного исполнительного комитета *Кошкимбаев А.*
2. Руководитель ГУ «Отдела земельных отношений Карасайского района» *Болубаев А.А.*
3. Руководитель ГУ «Отдела архитектуры и градостроительства Карасайского района» *Жуматаев О.Н.*
4. Аким сельского округа *Кикимов К.М.*

с. Кумарал S=47.60га



Условные знаки

- границы населенного пункта
- границы развития населенного пункта

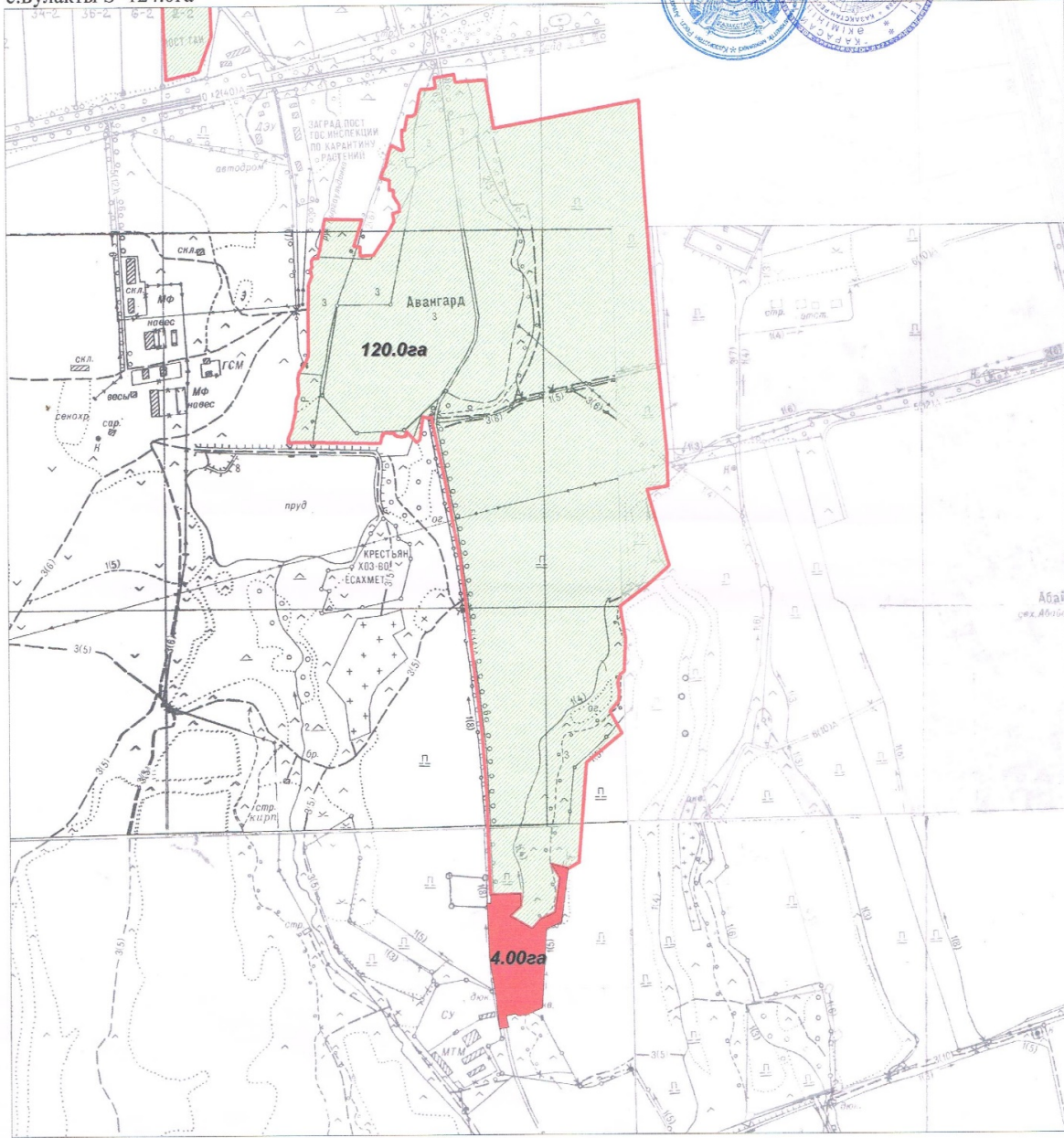
с. Кумарал, Айтейского сельского округа Карасайского района, Алматинской области		лист	масштаб
Директор	Кадырбеков Б.		
Специалист	Бигельдиев М.С.		
ТОО "Карасай сауле"		2017г	

ПЛАН ГРАНИЦ
с.Булакты
Райымбекского сельского округа
Карасайского района, Алматинской области

- 1.Аким Карасайского района Бигельдиев М.С
- 1.Секретарь Карасайского районного маслихата Калиев Е.А.
- 2.Руководитель ГУ «Отдела земельных отношений Карасайского района» Болубаев А.А.
- 3.Руководитель ГУ «Отдела архитектуры и градостроительства Карасайского района» Жуматаев О.Н.
- 4.Аким сельского округа Ауесбай А.А.



с.Булакты S=124.0га



Условные знаки

- границы населенного пункта
- границы развития населенного пункта

с.Булакты Райымбекского сельского округа Карасайского района, Алматинской области			
Директор	Калишбеков В.	лист	масштаб
Специалист	Итлчиев К.		
ТОО "Карасай саулет"			2017г

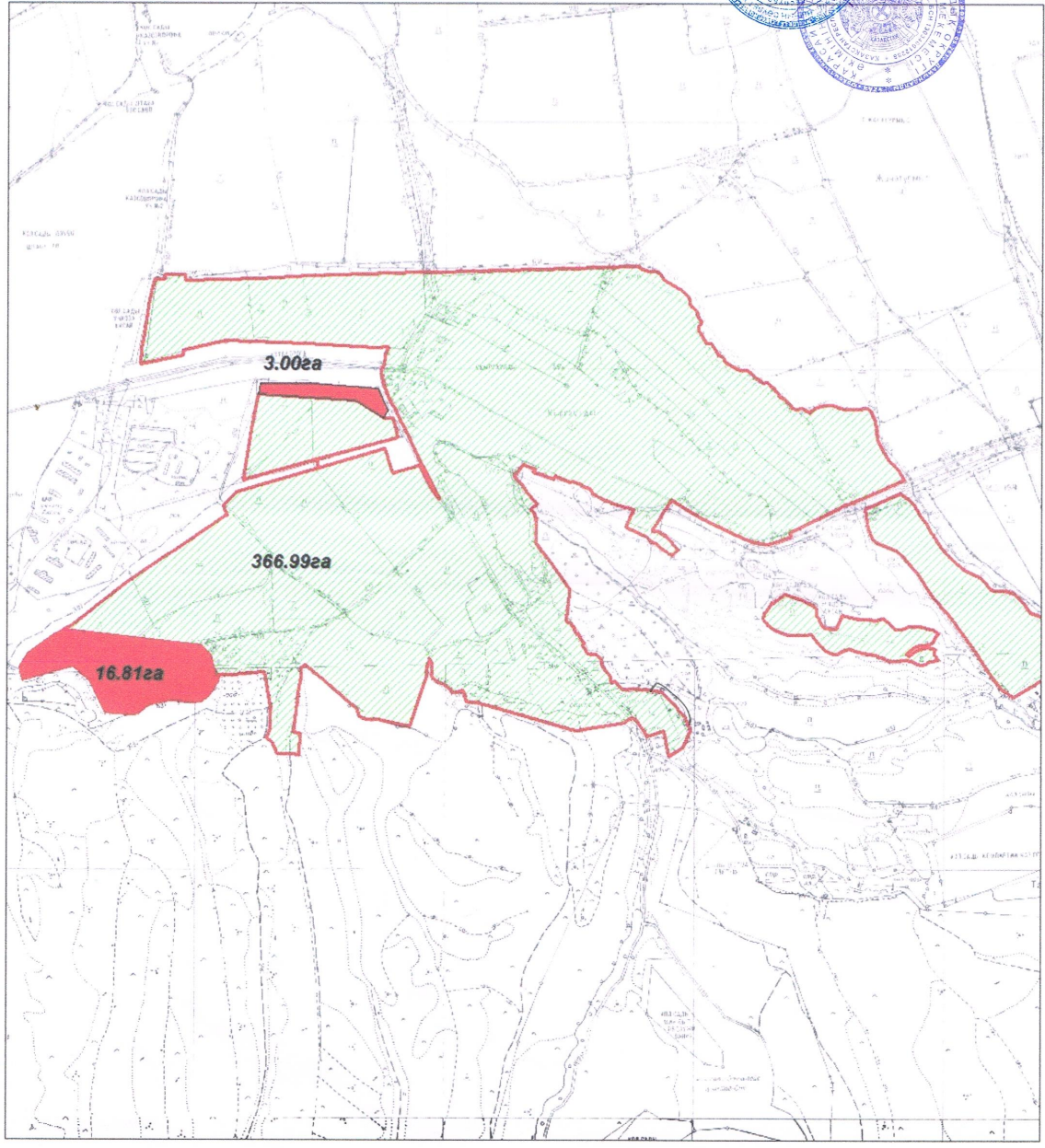


ПЛАН ГРАНИЦ
с. Кыргауылды
Райымбекского сельского округа
Карасайского района, Алматинской области

1. Аким Карасайского района Дураев Бигельдиев М.С
1. Секретарь Карасайского районного маслихата Казиев Е.А.
2. Руководитель ГУ «Отдела земельных отношений Карасайского района» Болдышев А.А.
3. Руководитель ГУ «Отдела архитектуры и градостроительства Карасайского района» Жамаев О.Н.
4. Аким сельского округа Ахметов А.А.



с. Кыргауылды S-386.8га



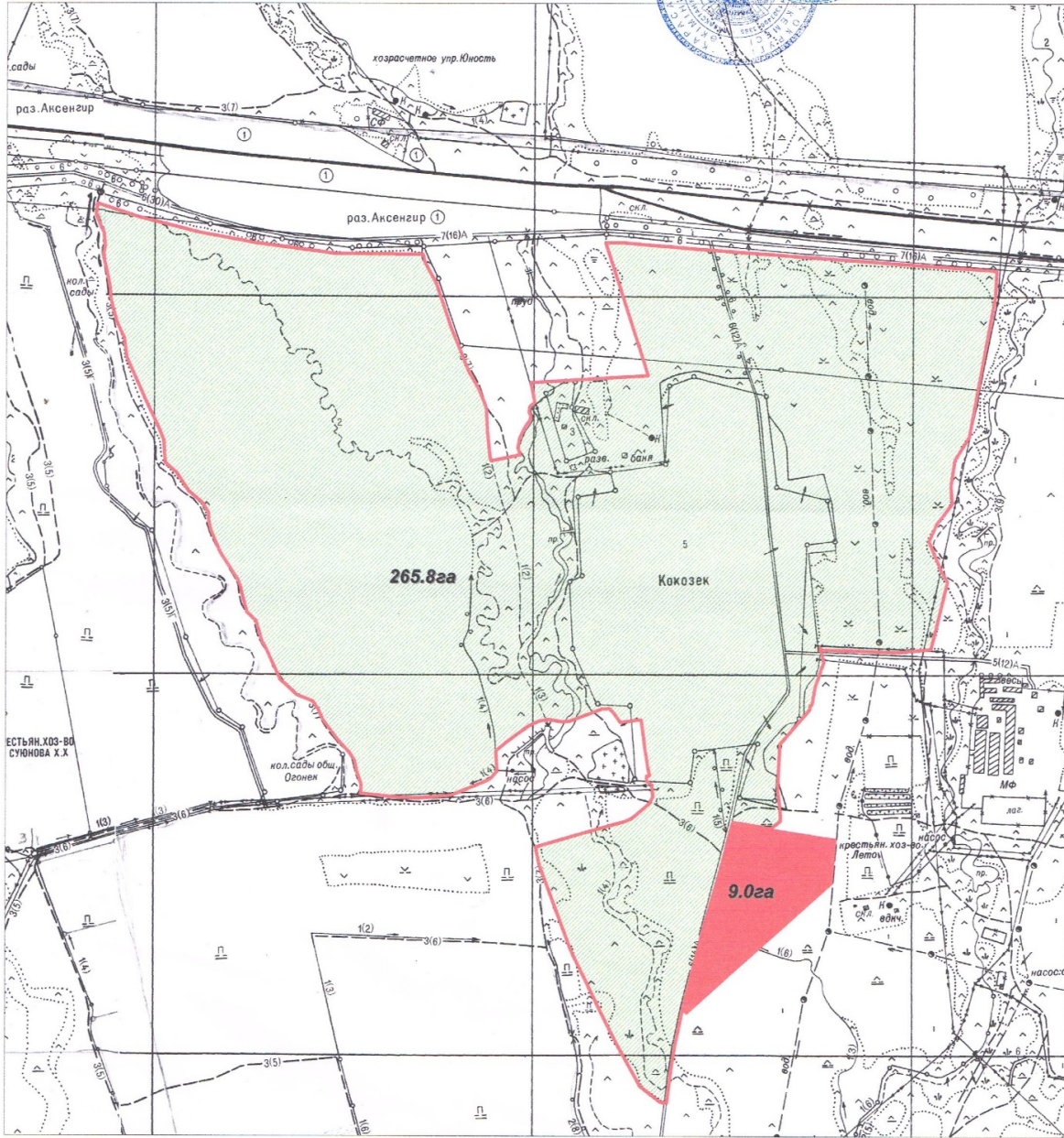
- Условные знаки
- границы населенного пункта
 - границы развития населенного пункта

с. Кыргауылды Райымбекского сельского округа Карасайского района, Алматинской области			
Директор	Калыбекбаев	лист	масштаб
Специалист	Изгледов К.		
ТОО "Карасай саулег"			2017г

ПЛАН ГРАНИЦ
с. Кокозек
Елтайского сельского округа
Карасайского района, Алматинской области

1. Аким Карасайского района *Бигельдиев М.С.*
1. Секретарь Карасайского районного маслихата *Калиев Е.А.*
2. Руководитель ГУ «Отдела земельных отношений Карасайского района» *Болубаев А.А.*
3. Руководитель ГУ «Отдела архитектуры и градостроительства Карасайского района» *Жуматаев О.Н.*
4. Аким сельского округа *Жумабаева А.К.*

с. Кокозек S=274.8га



Условные знаки

- границы населенного пункта
- границы развития населенного пункта

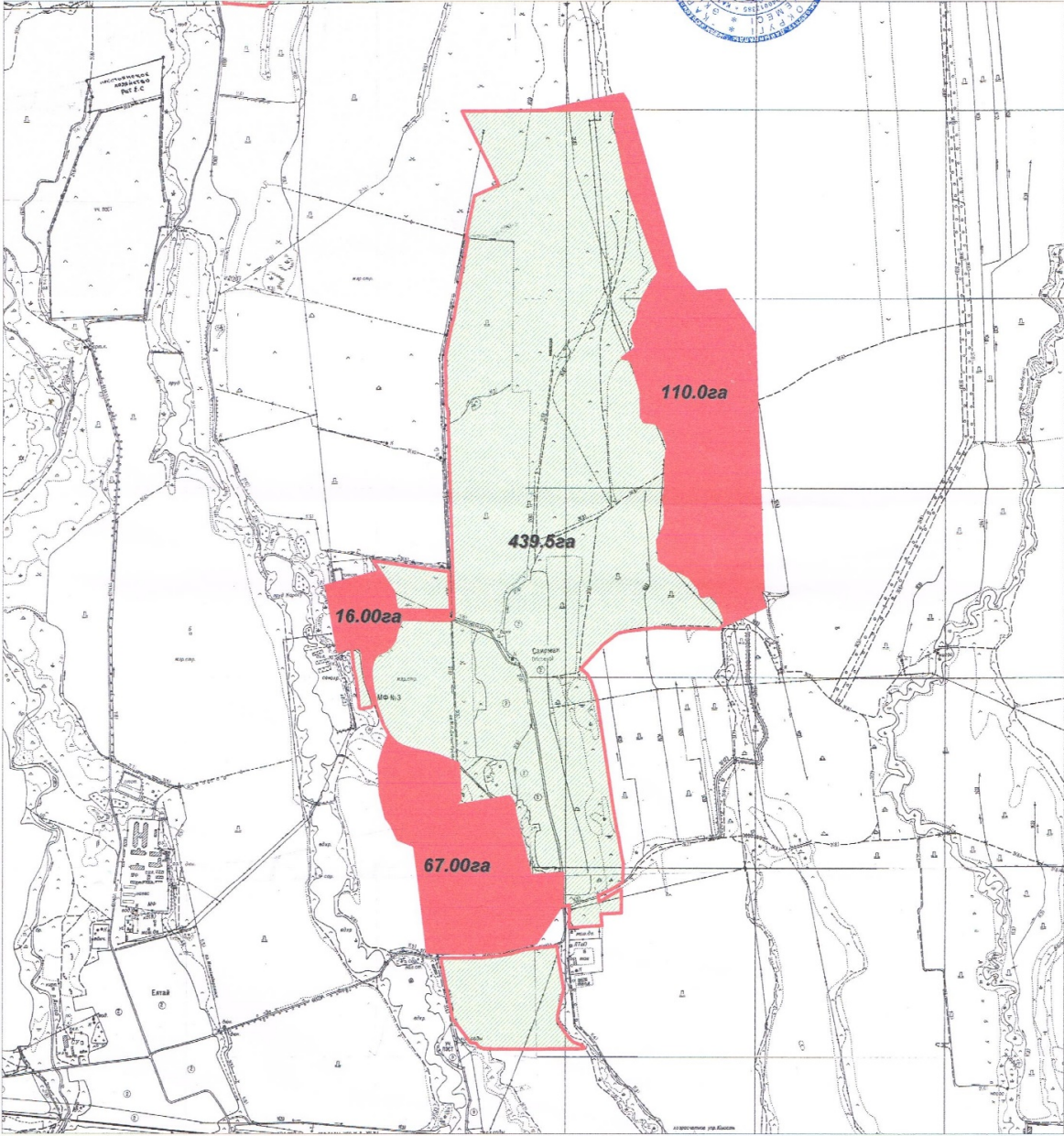
с. Кокозек Елтайского сельского округа Карасайского района, Алматинской области			
Директор	Кадырбеков <i>Б. Саулет</i>	инст	масштаб
Специалист	Изтлеуов <i>Б. Саулет</i>		
ТОО "Карасай саулет"			2017г

ПЛАН ГРАНИЦ
с.Исаев
Елтайского сельского округа
Карасайского района, Алматинской области

1. Аким Карасайского района *Досабай* Бигельдиев М.С
1. Секретарь Карасайского районного маслихата *Калиев Е.А.* Калиев Е.А.
2. Руководитель ГУ «Отдела земельных отношений Карасайского района» *Болубаев А.А.* Болубаев А.А.
3. Руководитель ГУ «Отдела архитектуры и градостроительства Карасайского района» *Жуматаев О.Н.* Жуматаев О.Н.
4. Аким сельского округа *Жумабаева А.К.* Жумабаева А.К.



с.Исаев S=632.5га



Условные знаки

- границы населенного пункта
- границы развития населенного пункта

с.Исаев Елтайского сельского округа Карасайского района, Алматинской области			
Директор	Калдыбайев К.С.	лист	масштаб
Специалист	Изтлеуов К.		
ТОО "Карасай саулет"		2017г	



© 2012. Қазақстан Республикасы Әділет министрлігінің «Қазақстан Республикасының Заңнама және құқықтық ақпарат институты» ШЖҚ РМК