

## Жамбыл ауданы бойынша 2017-2018 жылдарға арналған жайылымдарды басқару және оларды пайдалану жөніндегі жоспарын бекіту туралы

Жамбыл облысы Жамбыл аудандық мәслихатының 2017 жылғы 17 қарашадағы № 19-2 шешімі. Жамбыл облысы Әділет департаментінде 2017 жылғы 29 қарашада № 3606 болып тіркелді

**Р Қ А О - н ы ң е с к е р т п е с і .**

**Құжаттың мәтінінде түпнұсқаның пунктуациясы мен орфографиясы сақталған.**

"Қазақстан Республикасындағы жергілікті мемлекеттік басқару және өзін-өзі басқару туралы" Қазақстан Республикасының 2001 жылғы 23 қаңтардағы Заңының 6 бабына, "Жайылымдар туралы" Қазақстан Республикасының 2017 жылғы 20 ақпандағы Заңының 8-бабының 1) тармақшасына сәйкес, Жамбыл аудандық мәслихаты **ШЕШІМ ҚАБЫЛДАДЫ:**

1. Қоса беріліп отырған Жамбыл ауданы бойынша 2017-2018 жылдарға арналған жайылымдарды басқару және оларды пайдалану жөніндегі жоспары бекітілсін.
2. Осы шешімнің орындалуын бақылау Жамбыл аудандық мәслихаттың әкімшілік аумақтық құрылыс, жер, халықтың денсаулығын сақтау және қоршаған ортаны қорғау, халықтың аз қамтамасыз етілген бөлігін, мүгедектерді, ана мен баланы қорғау және жер учаскесін сатып алу туралы шарттар жобаларын қарау мәселелері жөніндегі тұрақты комиссиясына жүктелсін.
3. Осы шешім әділет органдарында мемлекеттік тіркелген күннен бастап күшіне енеді және оның алғашқы ресми жарияланған күнінен кейін күнтізбелік он күн өткен соң қолданысқа енгізіледі.

*Жамбыл аудандық мәслихаты  
сессиясының төрағасы:  
Н. Укубаев*

*Жамбыл аудандық  
мәслихаты хатшысы:  
Р.Бегалиев*

Жамбыл аудандық  
мәслихатының 2017 жылғы  
17 қарашадағы №19-2  
шешімімен бекітілген

## Жамбыл ауданы бойынша 2017-2018 жылдарға арналған жайылымдарды басқару және оларды пайдалану жөніндегі жоспары

### Кіріспе

Жамбыл облысы Жамбыл ауданы 1928 жылы құрылған. Ауданның жер көлемі 431318 гектар. Тұрғын саны 86 411 адам. Аудан аумағындағы 42 елді мекен 17 ауылдық округке біріктірілген. Аудан орталығы - Аса ауылы.

Жамбыл ауданы мал шаруашылығы, бау-бақша, көкөніс дақылдарын өсіруге мамандандырылған.

Жер көлемі негізінен Қырғыз Алатау етегімен Қаратау жазығының аралығында түйіскен. Климаты континенттік, қысы жұмсақ, жазы ыстық және құрғақ, ауаның орташа температурасы қаңтарда 10 - 12°C, шілдеде 32 - 36°C дейін жетеді. Жауын-шашынның орташа жылдық мөлшері 250 - 400 мм құрайды.

Аудан аумағымен Талас және Аса өзендері өтеді. Бөгеткөл, Сұлукөл, Сеңгірбай, Көкіш көлдері бар. Топырақ пен өсімдік қабаты әртүлі.

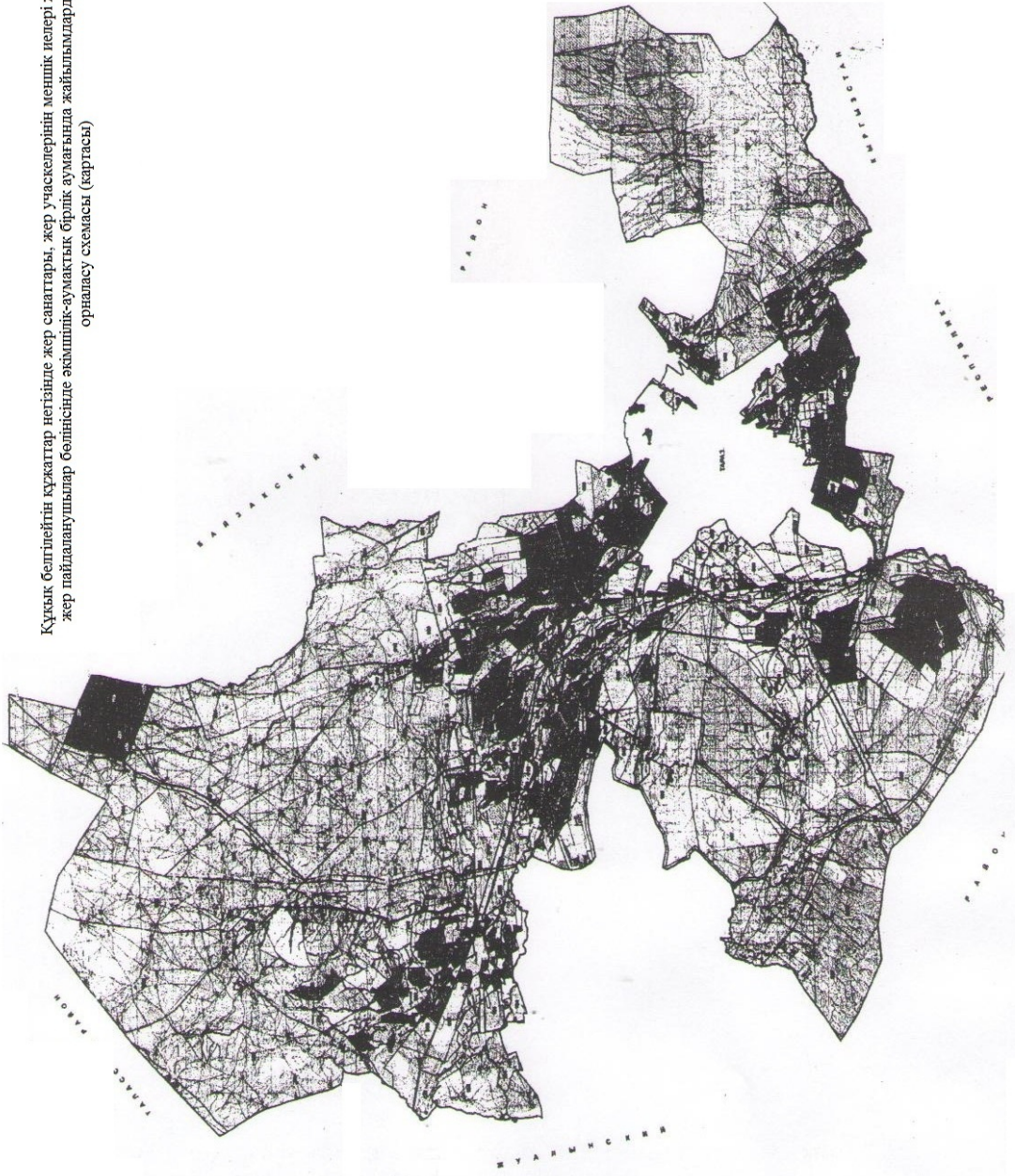
Аудан аумағындағы жер қойнауынан құрылыс материалдары (гипс, әктас, шағал, құм) өндіріледі.

Ауыл шаруашылығы мақсатындағы жалпы жер көлемі 245 964 гектар құрайды, оның ішінде ауыл шаруашылығына жарамды 57 963 гектар, оның ішінде 28 927 гектар суармалы егістік, 29 036 гектар суарылмайтын егістік, 979 гектар көп жылдық екпелер, 7 445 гектар шабындық, 179 577 гектар жайылымдық жер учаскелері.

Аудан жерімен Шымкент - Тараз, Тараз - Қаратау - Жаңатас темір жолы, Шымкент - Тараз, Тараз - Ақкөл - Саудакент автомобиль жолдары өтеді.


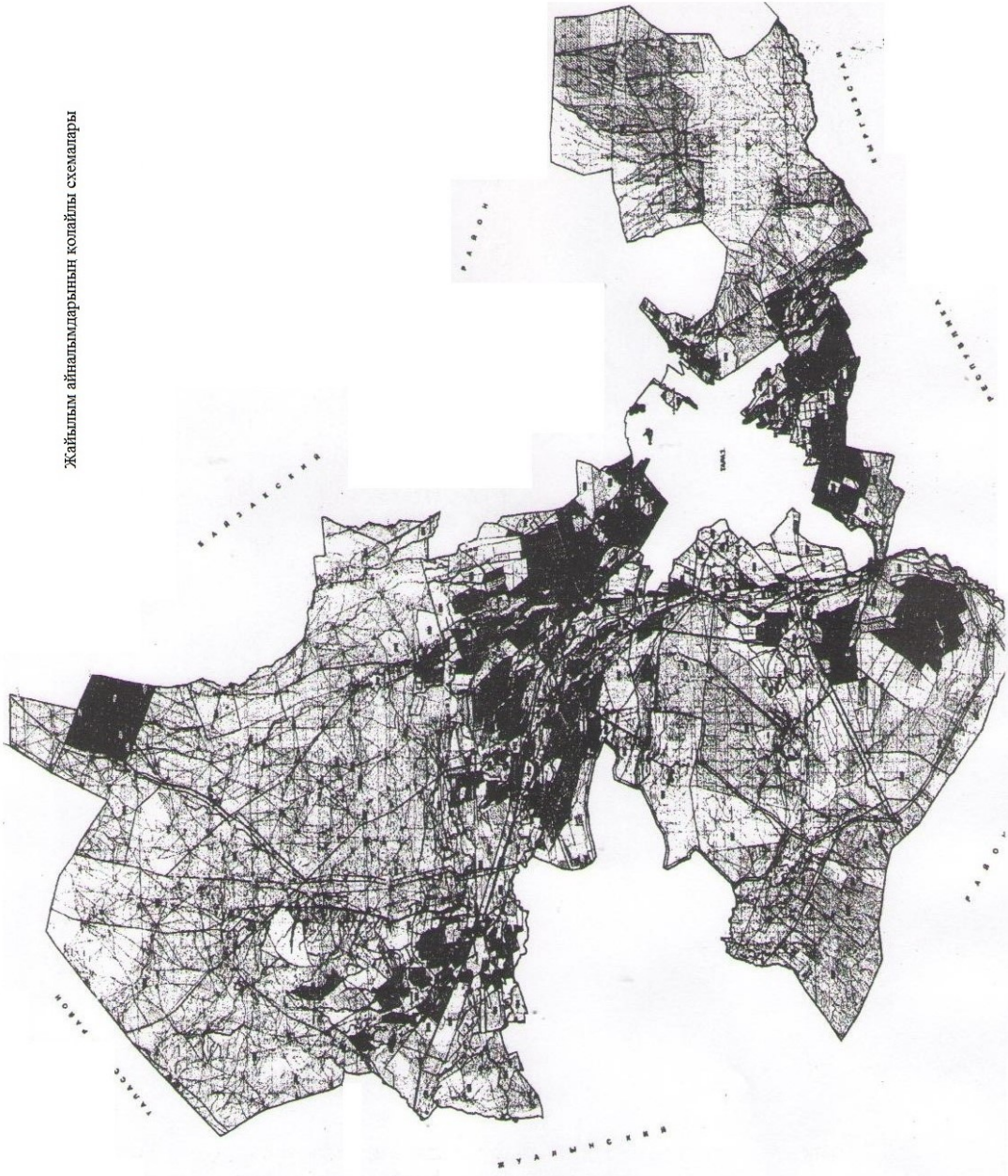
Аудан Қырғызстан Республикасымен, Жамбыл облысының Байзақ, Жуалы, Талас, Т.Рысқұлов атындағы аудандарымен шектеседі.

Құқық белгілейтін құжаттар негізінде жер санаттары, жер учаскелерінің меншік иелері және жер пайдаланушылар бөлінісінде әкімшілік-аумақтық бірлік аумағында жайылымдардың орналасу схемасы (картасы)

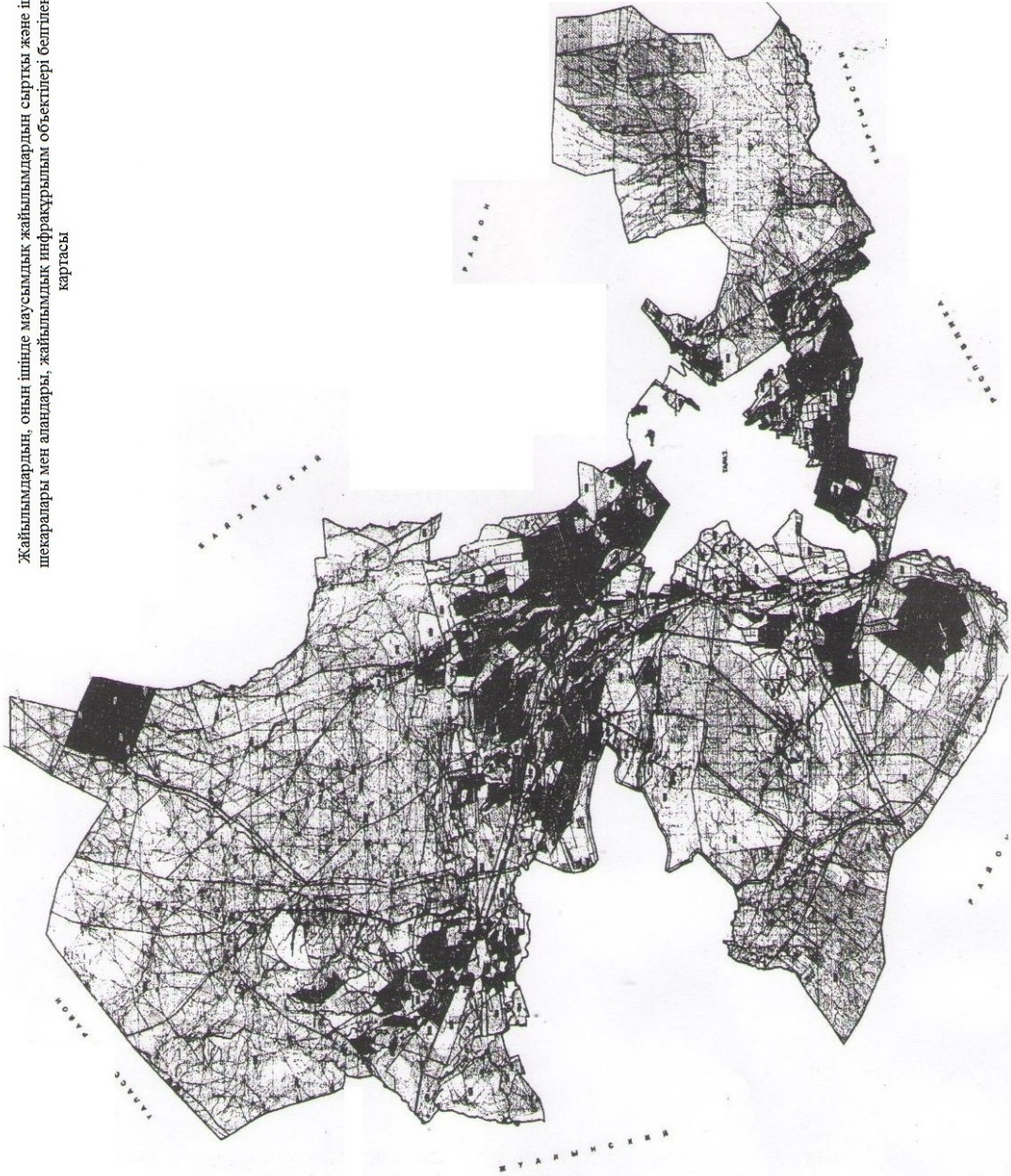


1	2	3	4	5	6	7	8	9	10	11	12	13	14	15	16	17	18	19	20	21	22	23	24	25	26	27	28	29	30	31	32	33	34	35	36	37	38	39	40	41	42	43	44	45	46	47	48	49	50	51	52	53	54	55	56	57	58	59	60	61	62	63	64	65	66	67	68	69	70	71	72	73	74	75	76	77	78	79	80	81	82	83	84	85	86	87	88	89	90	91	92	93	94	95	96	97	98	99	100
---	---	---	---	---	---	---	---	---	----	----	----	----	----	----	----	----	----	----	----	----	----	----	----	----	----	----	----	----	----	----	----	----	----	----	----	----	----	----	----	----	----	----	----	----	----	----	----	----	----	----	----	----	----	----	----	----	----	----	----	----	----	----	----	----	----	----	----	----	----	----	----	----	----	----	----	----	----	----	----	----	----	----	----	----	----	----	----	----	----	----	----	----	----	----	----	----	----	----	-----

Жайылым айналымдарының қолайлы схемалары

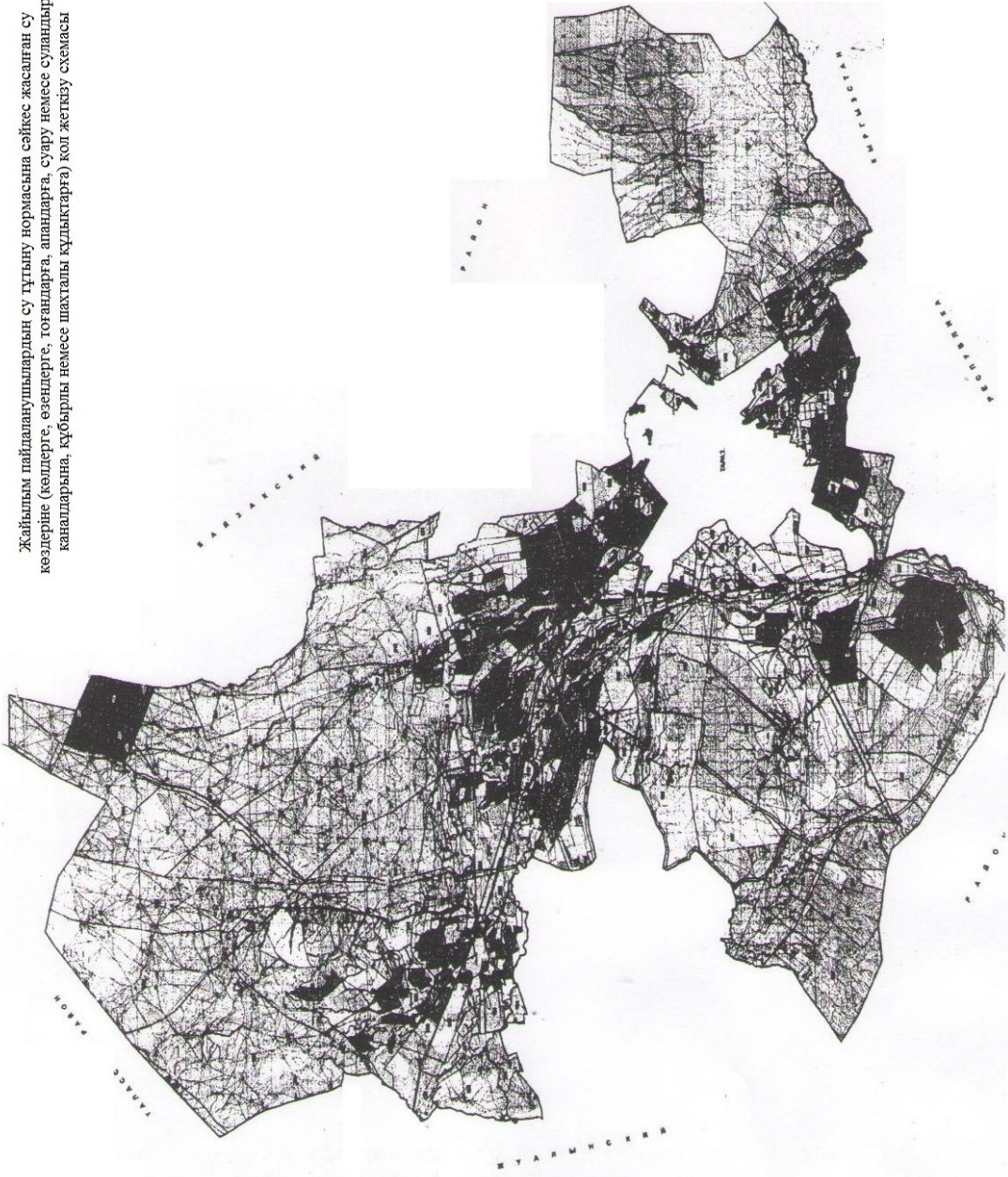


Жайылымдардын, онын ишнде маусымдык жайылымдардын сырткы және ишкі шекаралары мен аялдары, жайылымдык инфрақұрылым объектилері белгіленген картасы



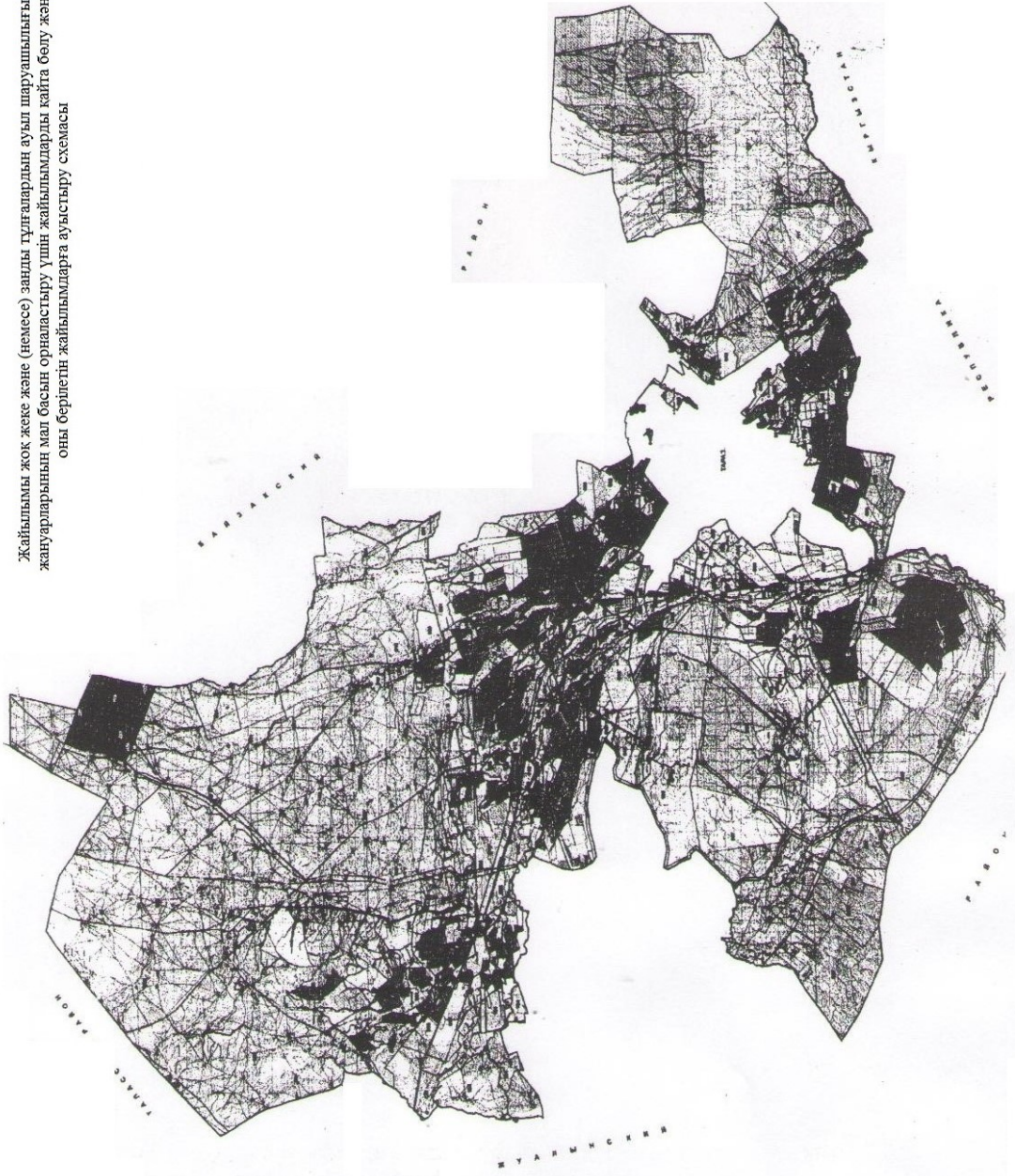
1	2	3	4	5	6	7	8	9	10	11	12	13	14	15	16	17	18	19	20	21	22	23	24	25	26	27	28	29	30	31	32	33	34	35	36	37	38	39	40	41	42	43	44	45	46	47	48	49	50	51	52	53	54	55	56	57	58	59	60	61	62	63	64	65	66	67	68	69	70	71	72	73	74	75	76	77	78	79	80	81	82	83	84	85	86	87	88	89	90	91	92	93	94	95	96	97	98	99	100
---	---	---	---	---	---	---	---	---	----	----	----	----	----	----	----	----	----	----	----	----	----	----	----	----	----	----	----	----	----	----	----	----	----	----	----	----	----	----	----	----	----	----	----	----	----	----	----	----	----	----	----	----	----	----	----	----	----	----	----	----	----	----	----	----	----	----	----	----	----	----	----	----	----	----	----	----	----	----	----	----	----	----	----	----	----	----	----	----	----	----	----	----	----	----	----	----	----	----	-----

Жайылым пайдаланушылардын су тугыну нормасына сәйкес жасалган су кездеріне (көлдерге, өзендерге, тоғандарға, аяндарға, суару немесе суландыру каналдарына, құбырлы немесе шахталы құдықтарға) кол жеткізу схемасы



1	2	3	4	5	6	7	8	9	10	11	12	13	14	15	16	17	18	19	20	21	22	23	24	25	26	27	28	29	30	31	32	33	34	35	36	37	38	39	40	41	42	43	44	45	46	47	48	49	50	51	52	53	54	55	56	57	58	59	60	61	62	63	64	65	66	67	68	69	70	71	72	73	74	75	76	77	78	79	80	81	82	83	84	85	86	87	88	89	90	91	92	93	94	95	96	97	98	99	100
---	---	---	---	---	---	---	---	---	----	----	----	----	----	----	----	----	----	----	----	----	----	----	----	----	----	----	----	----	----	----	----	----	----	----	----	----	----	----	----	----	----	----	----	----	----	----	----	----	----	----	----	----	----	----	----	----	----	----	----	----	----	----	----	----	----	----	----	----	----	----	----	----	----	----	----	----	----	----	----	----	----	----	----	----	----	----	----	----	----	----	----	----	----	----	----	----	----	----	-----

Жайылымы жок жеке және (немесе) заңды тұлғалардың ауыл шаруашылығы жануарларының мал басын орналастыру үшін жайылымдарды қайта бөлу және оны берілепін жайылымдарға ауыстыру схемасы



1	2	3	4	5	6	7	8	9	10	11	12	13	14	15	16	17	18	19	20	21	22	23	24	25	26	27	28	29	30	31	32	33	34	35	36	37	38	39	40	41	42	43	44	45	46	47	48	49	50	51	52	53	54	55	56	57	58	59	60	61	62	63	64	65	66	67	68	69	70	71	72	73	74	75	76	77	78	79	80	81	82	83	84	85	86	87	88	89	90	91	92	93	94	95	96	97	98	99	100
---	---	---	---	---	---	---	---	---	----	----	----	----	----	----	----	----	----	----	----	----	----	----	----	----	----	----	----	----	----	----	----	----	----	----	----	----	----	----	----	----	----	----	----	----	----	----	----	----	----	----	----	----	----	----	----	----	----	----	----	----	----	----	----	----	----	----	----	----	----	----	----	----	----	----	----	----	----	----	----	----	----	----	----	----	----	----	----	----	----	----	----	----	----	----	----	----	----	----	-----





## Жамбыл ауданы бойынша ауыл шаруашылығы жануарларын жаюдың және айдаудың маусымдық маршруттарын белгілейтін жайылымдарды пайдалану жөніндегі күнтізбелік графигі

№ р/с	Ауылдық округ атауы	Шалғай жайылымға айдап шығарылу мерзімі	Шалғай жайылымнан қайтарылу мерзімі	Ескерту
1	Аса	наурыз айының 2 жартысы	қазан айының 1 онкүндігі	
2	Ақбастау	наурыз айының 2 жартысы	қазан айының 1 онкүндігі	
3	Айша бибі	наурыз айының 2 жартысы	қазан айының 1 онкүндігі	
4	Ақбұлым	наурыз айының 2 жартысы	қазан айының 1 онкүндігі	
5	Бесағаш	наурыз айының 2 жартысы	қазан айының 1 онкүндігі	
6	Гродиково	наурыз айының 2 жартысы	қазан айының 1 онкүндігі	
7	Ерназар	наурыз айының 2 жартысы	қазан айының 1 онкүндігі	
8	Жамбыл	наурыз айының 2 жартысы	қазан айының 1 онкүндігі	
9	Көлқайнар	наурыз айының 2 жартысы	қазан айының 1 онкүндігі	
10	Қарой	наурыз айының 2 жартысы	қазан айының 1 онкүндігі	
11	Қаракемер	наурыз айының 2 жартысы	қазан айының 1 онкүндігі	
12	Қызылқайнар	наурыз айының 2 жартысы	қазан айының 1 онкүндігі	
13	Қаратөбе	наурыз айының 2 жартысы	қазан айының 1 онкүндігі	
14	Өрнек	наурыз айының 2 жартысы	қазан айының 1 онкүндігі	
15	Пионер	наурыз айының 2 жартысы	қазан айының 1 онкүндігі	
16	Полатқосшы	наурыз айының 2 жартысы	қазан айының 1 онкүндігі	
17	Тоғызтарау	наурыз айының 2 жартысы	қазан айының 1 онкүндігі	

## Жайылымдарды геоботаникалық зерттеп-қараудың жай-күйі туралы мәліметтер

### 1. Жалпы мәліметтер

Жамбыл ауданының территориясы Жамбыл облысының оңтүстік бөлігінде орналасқан. Аудан солтүстігінде Талас ауданымен, шығысында Байзақ және Т.Рысқұлов ауданымен, оңтүстігінде Қырғызстан Республикасымен, батысында Жуалы ауданымен шектеседі.

Жамбыл ауданы мал шаруашылығы, бау-бақша, көкөніс дақылдарын өсіруге мамандандырылған.

Климаты континентік, қысы – жұмсақ, жазы – ыстық және құрғақ, ауаның орташа температурасы қаңтар айында 10-12° С, шілде айында – 32-36° С. Жауын-шашынның орташа жылдық мөлшері 250-400 мм құрайды. Аудан аумағында 17 ауылдық округ орналасқан.

Аудан аумағымен Талас және Аса өзендері өтеді. Бөгеткөл, Сұлукөл, Сенгірбай, Көкіш көлдері бар.

Ауданның ауыл шаруашылығының негізгі саласы егіншілік және мал шаруашылығы болып табылады, соның ішінде мал шаруашылығы, ет-сүт өнімдерін өндіру, астық және техникалық дақылдарын өсіру жатады. Бидай, арпа, қант қызылшасы, жүгері, пияз, сәбіз, бақша дақылдары және көпжылдық шөптер өсіріледі.

Ауданда мал шаруашылығының қарқынды дамуына байланысты жайылымдық алқаптардың пайдалану көлемі артып отыр.

Ауданда малды ұстау жыл ішінде екі кезеңге бөлінеді. Жазғы жайылым кезеңі сәуірдің соңы – мамырдың басында басталып, қазанның соңы – қарашаның басында аяқталады. Қыста малдарды табиғи жем-шөп және дәнді-дақылдардан жасалған мал азығы есебінен ұстайды.

## **Ауданның барлық жерінің жер санаттары бойынша бөліну есебі**

(гектар)

1	Ауыл шаруашылығы мақсатындағы жер	245964
2	Елді мекендердің жері	27370
3	Өнеркәсіп, көлік байланыс, ғарыш қызметі, қорғаныс, ұлттық қауіпсіздік мұқтажына арналған жер және ауыл шаруашылығына арналмаған өзге де жер	7659
4	Ерекше қорғалатын табиғи аумақтардың жері, сауықтыру мақсатындағы, рекреациялық және тарихи-мәдени мақсаттағы жер	32
5	Орман қорының жері	124852
6	Су қорының жері	532
7	Босалқы жер	24835
8	Басқа ауданмен пайдаланып жатқан жерлер (Жуалы ауданы)	74
Жалпы:		431318

## **2. Жер бедері**

Аудан территориясының жер бедері әртүрлі пішінде және әртүрлі топырақ қабаты болып келеді.

Ауданның оңтүстік бөлігін Қырғыз Алатауы алып жатыр.

Оңтүстік-Батыс бөлігінде Қаратау тауы орналасқан.

Ауданның орталық және солтүстік бөлігінде Талас-Аса аллювиалды тегістігі байқалады.

## **3. Өсімдіктер**

Топырақ қабатының құрамына қарай өсімдіктер міндетті түрде бөлінеді. Бұл деген топырақтың өсімдікке, өсімдіктің топыраққа деген өзара байланысы.

Өсімдіктер, топырақ құрамының негізгі бірден-бір факторы, жер бедерімен, теңіздің жер беті биіктігіне, ауа-райына, жер асты суларымен тығыз байланыста болады.

Мойынқұм құм өңірінің жайылымдық жерінің өсімдік жамылғысында бұталы-шөптесін, жусан, жантақ топтастырылған. Оның ішінде ең көп таралғаны жусан, терескен, ебелек өсімдіктері. Шаруашылық қатынастары аумағындағы Мойынқұм құм өңірінің жайылымдығында қыс мезгілінде қой және жылқы ұстау үшін орташа жайылым өнімділігі 2,5-3,5 центнер құрғақ масса гектардан айналады.

#### **4. Гидрография және суландыру**

Жамбыл ауданы су ресурстарына бай. Аудан жерімен Талас, Аса өзендері өтеді. Бөгеткөл, Сұлукөл, Сенгірбай, Көкіш көлдері бар.

Жамбыл ауданынан Талас өзені шамамен 25 (жиырма бес) шақырым жерден ағып өтеді. Өзен жазығы ассиметриялық болып келеді. Солтүстік жағалау бөлігінің аумағы тегіс. Ал, оңтүстік жағалау жазығының бөлігі тауға қарай кетеді.

Ауданның жоғарғы оңтүстік шекарасындағы 3(үш) шақырым қашықтықта орналасқан Теріс және Күркіреусу өзендерінің сағасы Аса өзеніне құйылады. Аудан аумағынан өтетін өзеннің ұзындығы 90 шақырымды құрайды.

Жалпы алғанда, суландыру көздері аудандағы ауыл шаруашылық малдарының қажеттілігін толығымен қанағаттандырып отыр.

#### **5. Жайылым геоботаникасы**

Жайылым өнімділігін анықтау үшін Республикалық мемлекеттік "МемҒӨОжер" кәсіпорны мамандарының 1980-2012 жылдарда өткен геоботаникалық зерттеулерінің деректері қолданылды. Жайылым жерлердің құрғақ массасының орташа өнімділігі 3,3 центнер/гектар, азық өлшеміне қайта есептегенде 1,5 центнер/гектар. Осыны қорытындылай келе, аудан жеріндегі азық бірлігіндегі қосалқы азық салмағын есептеп шығаруға болады:  $1,5 * 179\ 577$  гектар = 269 365 центнер азық бірлігі.

Жайылымдағы қосалқы азық 180-200 күнге жалғасатын жайылым кезеңінде қолданылады. Шабылған шөп пен жасанды шабылған шөптің қосалқы азығы қыстау кезеңінде қолданылады.

#### **6. Жайылым сыйымдылығы**

Жайылым сыйымдылығын анықтау, жайылым кезеңінде оның өнімділігі туралы деректер негізінде жүргізіледі. Шамамен алғанда, жасыл азықтың келесі нормалары алынды (орта есеппен бір басқа): ірі қара мал - 4 киллограмм, уақ мал – 2 киллограмм, жылқы – 6 киллограмм. Жайылым кезеңінің ұзақтығы 180-200 күн. Осылайша, жайылым өнімін, малдың жасыл азықты бір күндегі қажет ету көлемін, жайылым кезеңінің ұзақтығын біле отырып, жайылымның сыйымдылығын анықтауға болады.

Жайылымның орташа өнімділігі, яғни бір гектардан құрғақ масса 3,3 центнер, жайылым ұзақтығы 180 күн, ірі қара малдың бір басына күніне 4 киллограмм жасыл азық қажет, демек жайылымның барлық кезеңінде  $4 \cdot 180 = 720$  киллограмм немесе 7,2 центнер қажет.

## Ветеринариялық-санитариялық объектілер туралы мәлімет

№ р/с	Ауылдық округ атауы	Мал дәрігерлік пунктері	Мал тоғыту орындары	Қашырым пунктері	М а л көмінділері
1	Аса	1		1	
2	Ақбастау	1		1	1
3	Айша бибі	1	1	1	1
4	Ақбұлым	1		1	1
5	Бесағаш	1		1	1
6	Гродиково	1		1	
7	Ерназар	1	1	1	
8	Жамбыл	1		1	1
9	Көлқайнар	1		1	1
10	Қарой	1		1	
11	Қаракемер	1	1	1	1
12	Қызылқайнар	1		1	1
13	Қаратөбе	1		1	
14	Өрнек	1		1	1
15	Пионер	1	2	1	
16	Полатқосшы	1		1	
17	Тоғызтарау	1		1	
	Барлығы:	17	5	17	9

**Иелерін – жайылым пайдаланушыларды, жеке және (немесе) заңды тұлғаларды көрсете отырып, ауыл шаруашылығы жануарлары мал басының саны туралы деректер**

№	Ауылдық округінің атауы, жер пайдаланушының Аты, тегі, әкесінің аты	Ш а р у а қожалық атауы	Мүйізді ірі қара мал	У а қ мал	Жылқы	Түйе	Шошқа
1	Аса ауылдық округі бойынша		1963	6023	826	-	-
оның ішінде:							
	Байдилдаев Шарипбай	Шарипбай	94	600	50	-	-
	Байгелді Алмат Мақұлбекұлы	Дұл-Дұл	-	-	11	-	-
	Налибаева Бакира	Алима-Шоқай	46	10	100	-	-
	Дайрханова Аселкуль Токбергеновна	Берікқожа	33	-	-	-	-
	Сарсенов Калдан Сатаевич	Калдан	-	888	-	-	-

	Жаканова Рыскуль Кулжановна	Жаканова Рыскуль	8	-	-	-	-
	Шамшиев Руслан Абдрахимович	Шамшиев Р.А.	2	-	-	-	-
	Дайырбаев Ербол Ажиханович	Алмаз	6	-	-	-	-
	Куанышов Багдат Байгазиевич	Куанышов Багдат	4	-	-	-	-
	Ақпанбетов Асқар Мелдекұлұлы	Ақпанбетов	-	300	-	-	-
	Қосалқы шаруашылықта	-	1770	4225	665	-	-
2	Айшабибі ауылдық округі бойынша	-	4100	28143	1791	-	-
оның ішінде:							
	Амирова Лескуль	Амирова	125	525	192	-	-
	Артықбаева Апица	Күйік 2	2	450	2	-	-
	Арынов Кұрал Өскенбаевич	Ақбидай	60	262	4	-	-
	Асабаев Жасұлан	Құттыбай	10	85	3	-	-
	Асилов Абай	Асилов А.	65	1070	47	-	-
	Бердибекова Улбосын	Атамекен13	55	-	4	-	-
	Дабылов Ғабит Ережепович	Дабылова Р.	4	85		-	-
	Дауытов Ержан	Атамекен	50	603	2	-	-
	Еламанов Алтынхан	Айдана	11	287		-	-
	Еркебаев Канатбек Рахманович	Нұрдаулет	10	200	25	-	-
	Еркебаев Талғат Урусбекович	Абылай	5	345	20	-	-
	Жабықбаев Рафик Турсынқулович	Майда	42	800	30	-	-
	Кенесариев Сейсен Абдыманович	Елімай	11	-	25	-	-
	Кенжебеков Дарын Акимбаевич	САФДАР	32	710	6	-	-
	Керімқұлова Айман	Ғалым	-	155	40	-	-
	Керімқұлова Калдықұл Кенжебековна	Рашит	21	220	40	-	-
	Колодяжный Станислав Владимирович	Колодяжный	-	95	55	-	-
	Қалабаева Марал Сатыбалдиевна	Марал	10	180	25	-	-
	Құдайбергенов Дулат	Дулат	4	193	-	-	-
	Құдайбергенов Еркебұлан	Еркебұлан	6	135	5	-	-
	Құрманбеков Қадырғали Есенаманович	Нұрбек	-	22	17	-	-
	Мовтаев Сайхан Молданович	Мовт	115	675	7	-	-
	Момынова Райхан	Атамекен	-	100	227	-	-
	Момышов Жақсылық Амангелдіұлы	Жақсылық	8	75	10	-	-
	Мусатаев Раимбек	Әнел	-	55	20	-	-
	Панатов Нұрбол Нургалиевич	Береке	5	430	18	-	-
	Сатыбалдиева Галия	Көкжиек	100	670	50	-	-
	Сейілханов Сағат	Бекарыс	32	55	30	-	-
	Тілегенова Райхан	Қызыл Бастау	-	-	52	-	-
	Тулегенова Валентина	Тулегенова	12	406	32	-	-
	Ұлтарақов Асылбек	Нұржау	10	730	50	-	-
	Өтепбергенова Жамал	Өтепбергенова	-	515	5	-	-

	Едилбаев Арман Захарыпович	Едильбай	21	-	-	-	-
	Ахметов Махсут Абдуллаұлы	Даниял	48	-	-	-	-
	Косанов Абзал Ермаханович	Косанов Абзал	10	-	-	-	-
	Онласынова Айжан Маткаримовна	Айжан	-	1000	-	-	-
	Әбдір Кулзия Әмірәліқызы	Бауыржан	11	251	65	-	-
	Қосалқы шаруашылықта	-	3205	16759	683	-	-
3	Ақбастау ауылдық округі бойынша	-	1822	7215	1342	-	-
оның ішінде:							
	Нұрбаев Даулетбай Асаналиевич	Даулет	72	66	203	-	-
	Нұрбаев Жұмасейт Асаналиевич	Байелі Болыс	-	165	565	-	-
	Анарқұлова Алия	АЛИЯ	-	1188	-	-	-
	Қосалқы шаруашылықта	-	1750	5796	574	-	-
4	Бесағаш ауылдық округі бойынша	-	3717	6750	604	-	-
оның ішінде:							
	Абдулаев Талғат	Талғат	88	-	2	-	-
	Асылбаев Ғани	Атамекен	146	-	17	-	-
	Жакипов Медет	Жакипов М.	216	-	2	-	-
	Қалдыбекова Ғалия	Ынтымақ	69	-	9	-	-
	Хусайнов Зайдулла	Қали 1	-	-	160	-	-
	Ахметшаев Нуркен Зайдуллаевич	Өркен	100	-	-	-	-
	Асабаева Гульнар Керимбаевна	Асабаева	6	-	-	-	-
	Қалдыбеков Бекболат	Бекболат	-	1200	-	-	-
	Қосалқы шаруашылықта	-	3092	5550	414	-	-
5	Ерназар ауылдық округі бойынша	-	1338	12232	877	37	-
оның ішінде:							
	Тұрғынбаев Тұрар	-	74	950	39	-	-
	Төребаев Ғани	-	65	1200	85	-	-
	Көпесов Самат	-	22	550	10	-	-
	Қырбасов Данияр	-	15	750	18	-	-
	Жарылқапов Әзімбек	-	8	450	39	32	-
	Ордабаев Ерзат	-	23	-	85	-	-
	Қаратаев Сатымбек	-	40	-	-	-	-
	Жамантаев Нұржан	Кеңестөбе	-	-	215	-	-
	Момбаев Мұрат	-	24	35	24	-	-
	Тенгебаев Ақжол	-	23	420	9	-	-
	Құрымбаев Сайрамбай Жетписбаевич	Құрымбаев	4	-	-	-	-
	Қондыбеков Бекайдар	Шоқ+	-	320	-	-	-
	Қосалқы шаруашылықта	-	1040	7557	353	5	-
6	Қаракемер ауылдық округі бойынша	-	3028	28298	1091	-	-
оның ішінде:							
	Абденбаев Түймебек	Түймебек	-	757	40	-	-
	Ақынов Оразғали	Ақынов	10	895	9	-	-

	Базалей Анатолий	Базалей	105	650	20	-	-
	Байдилдаев Айтбек	Малтабар	25	50	30	-	-
	Баймырзаев Бақтияр	Баймырзаев	16	355	19	-	-
	Байсақалов Сабырбек	Сабыр	-	-	25	-	-
	Бейсебаев Серік	Атамекен	3	1252	60	-	-
	Бердияров Мейрбек	Балауса	-	72	13	-	-
	Берікбаев Мырзабай	Құлымбай"	5	390	2	-	-
	Бескемпіров Бақыт	Бақыт	14	250	-	-	-
	Бұралқиев Асқар	Базарбай	2	280	27	-	-
	Джунисова Джамал	Джунисова Д.	5	110	14	-	-
	Жақсылықов Марат	Жақсылық	4	621	1	-	-
	Жумағұлов Тойшықұл	Жұмақұлов Т.	180	1680	81	-	-
	Жунисова Шолпан	Жунисов	18	560	35	-	-
	Карибаев Данияр	Карибаев	-	100	47	-	-
	Қатибеков Тамдыбек	Немере	24	-	10	-	-
	Қойлыбаев Ерғали	Қойлыбаев	16	600	6	-	-
	Қуаншбеков Абилқасым	Құмтүйін	-	605	9	-	-
	Алипчиев Мустафа	Алипчиев	12	75	23	-	-
	Нұрмахамбетов Ерлан	Ерлан	70	1070	30	-	-
	Орынбаев Алшораз	Ақжол	55	670	200	-	-
	Оспанов Нұрлыбек	Оспанов	17	380	1	-	-
	Панченко Леонид	Сенгірбай	26	-	4	-	-
	Райысов Төрехан	Райысов	-	371	1	-	-
	Саршаев Тұрдан	Әділет	4	121	1	-	-
	Сатебаева Күлпаршын	Момбек	235	1735	30	-	-
	Сырлыбай Расул	АЕС-2	26	300	45	-	-
	Таукенов Мырзағали	Нұрбек	4	80	12	-	-
	Тұрсынбеков Шынғыс	Нұрболат	-	-	27	-	-
	Шайсламов Мадияр	Шайсламов М.	80	-	1	-	-
	Читабаева Гульжан Алтынбековна	Ғалымжан	5	-	-	-	-
	Алжанов Ерғазы Рысмаханович	Данияр	31	-	-	-	-
	Ақынов Оразғали	Ақынов О.	-	35	-	-	-
	Утемғалиев Сарсенбек Адайханович	Утемғалиев	37	600	18	-	-
	Карибаев Жандос Аширбекович	Карибаев Ж.	10	-	-	-	-
	Утемғалиев Исламбек	Жиенді	15	600	-	-	-
	Қосалқы шаруашылықта	-	1974	13034	250	-	-
7	Қарой ауылдық округі бойынша	-	1841	3263	151	-	3
оның ішінде:							
	Тажиметов Нұрмухамбет	Ақжол	36	-	101	-	-
	Мавленов Аділ	Мавленов А.	123	-	2	-	-
	Асабаев Абумалик	Аиан	54	-	-	-	-

	Мамбетов Алмаз Юмабекович	Мамбетов АЮ	21	815	-	-	-
	Сейтқұлов Молдақасым	Сейтқұлов М.	53	-	14	-	-
	Қадырқұлов Манат	Қадырқұлов М.	30	650	-	-	-
	Қосалқы шаруашылықта	-	1524	1798	34	-	3
8	Өрнек ауылдық округі бойынша	-	1695	11229	1037	-	-
оның ішінде:							
	Сейдуалиева Улбосын	Еркеғали	8	80	9	-	-
	Балықбаев Жұмағали	Жұмағали	7	233	6	-	-
	Рысқұлбеков Даулет	Абақұл	1	443	45	-	-
	Паримбеков Дуанбай	Паримбеков	75	435	2	-	-
	Қоскелбаев Жұмағали	Қоскелбаев	15	363	12	-	-
	Партепов Айдар	Игілік	9	226	17	-	-
	Қошқарбаев Ерлан Калмаханович	Ойсыл –Қара	9	435	10	-	-
	Ашимова Гулнар	Ашимова	7	5	-	-	-
	Сыздықова Күлшара	Бораш	-	-	-	-	-
	Қисықов Жанболат Қуанұлы	Қуан	78	15	2	-	-
	Ешметов Бауыржан	Шернияз	5	33	8	-	-
	Амалов Жанысбек Илесбекович	Атшабар	6	-	-	-	-
	Асанов Асқат Ауелович	Жақсылық	-	-	-	-	-
	Жумабаев Ермахан	Хан	-	1100	-	-	-
	Қосалқы шаруашылықта	-	1484	7861	926	-	-
9	Қызылқайнар ауылдық округі бойынша	-	2570	7531	520	-	-
оның ішінде:							
	Сегизбаев Ербол	Сегизбаев	52	-	-	-	-
	Сағатбаева Асемкүл	Сағатбаева	88	-	-	-	-
	Қосалқы шаруашылықта	-	2430	7531	520	-	-
10	Пионер ауылдық округі бойынша	-	2838	27245	935	-	-
оның ішінде:							
	Бектембаев Калыбек	Айтуған	22	600	20	-	-
	Дауренбекова Асем	Асем	10	120	10	-	-
	Буралхияев Асылбек	Асылбек	12	100	25	-	-
	Балгинбаева Гульнар	КИБ	3	15	19	-	-
	Аманкулова Сулхан Шалбаевна	Әлібек	10	-	-	-	-
	Бейсебеков Нурдаулет Киянович	Бейсебеков Н.К.	6	-	-	-	-
	Қосалқы шаруашылықта	-	2775	26410	861	-	-
11	Тоғызтарау ауылдық округі бойынша	-	1362	8403	407	-	-
оның ішінде:							
	Айқынбеков Бақыт	Нарұл	5	2258	79	-	-
	Асылбеков Мадеш	Есенбек	8	103	5	-	-
	Мамбетов Жаңабай	Тоғызтарау	15	-	25	-	-



	Сертеков Ержан	Ержан	17	283	16	-	-
	Онғарбаев Нұрғазы	Нұр-Әділ	10	402	11	-	-
	Жұмабеков Жақсылық	Амантөбе	35	162	93	-	-
	Шонтаев Гаухарбек	Шонтаев Жанұя	16	77	23	-	-
	Рустембекова Айгул	Әли-Мадияр	12	21	-	-	-
	Қайнарбеков Төрехан	Қайнар	95	2050	155	-	-
	Қосалқы шаруашылықта	-	1149	3047	43	-	-
12	Көлқайнар ауылдық округі бойынша	-	3294	6238	893	-	-
оның ішінде:							
	Қуанышбаев Марат	Нариман	130	-	50	-	-
	Тоқбергенов Бақтияр	Тоқбергенов	49	180	3	-	-
	Алимжанов Данияр	Мейрхан	80	300	30	-	-
	Нурмагамбетов Лес	Байбота	81	171	13	-	-
	Жұмабаев Қадырхан	Қадырхан	182	-	30	-	-
	Құлсерик Ғабит	Алтынай	131	20	50	-	-
	Көшкінбаев Тұрар	Тұрар	-	50	101	-	-
	Аблекова Гүлнұр	Сыбаға	58	-	-	-	-
	Сыланов Айбат	Хаджы	46	-	31	-	-
	Амеркенов Асқар	Ақмия	29	200	102	-	-
	Көпбосынов Қалибек	Ниет	293	-	3	-	-
	Султанбеков Максат	Султанбеков	10	-	-	-	-
	Қосалқы шаруашылықта	-	2205	5317	480	-	-
13	Жамбыл ауылдық округі бойынша	-	2436	11174	848	-	-
оның ішінде:							
	Нарбаев Тамабек	Нарбаева Т.	151	1386	193	-	-
	Керимбеков Абдимомын	Керимбеков М. .	-	100	-	-	-
	Кожаметова Тилеукуль	Жумаш	13	433	12	-	-
	Кошеров Бекзада	Куттыбай	93	-	7	-	-
	Казанбасов Мейржан	Мейржан	132	1494	150	-	-
	Есенкулов Нұрлыбек	Асыл мұра	106	434	7	-	-
	Таласбаева Алмакүл	Ғазиз	21	796	50	-	-
	Сабаев Малик	Медет	89	-	-	-	-
	Бегалилов Жиенбек	Барс	30	-	-	-	-
	Раймжанова Сара	Абдырахман	61		3	-	-
	Олжабеков Серик	Олжабеков С.	10	251	11	-	-
	Таласбаев Азимбек	Нурсейіт	-	310	-	-	-
	Қосалқы шаруашылықта	-	1730	5960	415	-	-
14	Гродиково ауылдық округі бойынша	-	3905	6035	149	-	1626
оның ішінде:							
	Тимофеев Анатолий	Тимофеев	320	148	-	-	603

	Елеуов Марат	Елеуов	102	-	-	-	-
	Мамедов Хасан	Мамед	52	43	-	-	53
	Чумакова Ирина	Алтын бидай	48	22	-	-	28
	Джабатаев Абиткан	ММ	209	1548	-	-	
	Джакибаев Гайни Әділұлы	Сандель агро	209	500	-	-	32
	Триндицкий Александр	Эврика	55	-	-	-	-
	Қосалқы шаруашылықта	-	2910	3774	149	-	910
15	Полатқосшы ауылдық округі бойынша	-	936	1791	93	-	-
оның ішінде:							
	Тамабаев Ерлан	Ер-МАН	81	-	-	-	-
	Сулейменов Бақтияр	Ауликөл	115	-	-	-	-
	Аширов Тофик	Юнчи	-	1480	-	-	-
	Берсанукаев Ибрагим Сайд-Ахметович	Т П К Берсанукаев	-	-	-	-	-
	Тамабаев Ерлан	Ер-МАН	81	-	-	-	-
	Қосалқы шаруашылықта	-	659	311	93	-	-
16	Қаратөбе ауылдық округі бойынша	-	5428	13237	1016	-	-
оның ішінде:							
	Макашов Марат	Жолсейт	146	-	-	-	-
	Бегалиев Женис	Жолдыбай	312	1200	121	-	-
	Шымырбаев Абдибек Жунисбекович	Шымырбай	62	-	-	-	-
	Науатов Азимхан Казыкенович	Науатов А.	42	610	-	-	-
	Қожахметова Оркенкул	Жүнісбек АТА	79	-	-	-	-
	Абдикеримова Гулнара	Береке	90	650	17	-	-
	Орманова Айсулу	Орман әулеті	2	52	15	-	-
	Шоқаев Рақымжан	Шоқаев Р.	-	2100	7	-	-
	Шоқаев Аскербек	Ынтымақ	201	2270	277	-	-
	Сұлтанбеков Жанабек	Бірлік	208	810	138	-	-
	Айтимбетова Айман	Тұрарбек	90	330	-	-	-
	Спаналиев Тұрғынбек	Нұрғали	-	-	-	-	-
	Калханов Асхат Байғалиевич	Болашақ	40	-	-	-	-
	Макашов Женис Жолдыбайұлы	Бектобе	45	-	-	-	-
	Ускеленов Еркін	Ускеленов Е.	90	-	-	-	-
	Хаджимуратова Тұрсынкул	Мирас	-	-	93	-	-
	Султанбеков Курманбек	Бірлік	43	-	-	-	-
	Садыбеков Абилқадир	Садыбеков	8	20	-	-	-
	Қосалқы шаруашылықта	-	3970	5195	348	-	-
	Барлығы		42273	184807	12580	37	1629

**Ауыл шаруашылығы жануарларының түрлері мен жыныстық жас топтары бойынша қалыптастырылған үйірлердің, отарлардың, табындардың саны туралы деректер**

№ р/с	Ауылдық округ атауы	Табын, отар, үйірлердің саны				Ескерту
		Мүйізді ірі қара мал (табын)	Ұсақ қара мал	Жылқы (үйір)	Уақ мал (отар)	
1	Аса	3	-	3	3	
2	Ақбастау	2	-	2	2	
3	Айша бибі	4	-	3	4	
4	Ақбұлым	2	-	1	1	
5	Бесағаш	4	-	2	3	
6	Гродиково	1	-	1	1	
7	Ерназар	2	-	2	2	
8	Жамбыл	5	-	1	4	
9	Көлқайнар	6	-	4	5	
10	Қарой	3	-	2	3	
11	Қаракемер	4	-	3	3	
12	Қызылқайнар	2	-	2	2	
13	Қаратөбе	3	-	2	3	
14	Өрнек	4	-	1	3	
15	Пионер	2	-	2	4	
16	Полатқосшы	2	-	-	1	
17	Тоғызтарау	3	-	2	3	
	Барлығы:	52	-	33	47	

**Шалғайдағы жайылымдарда жаю үшін ауыл шаруашылығы жануарларының мал басын қалыптастыру туралы мәліметтер**

№	Елді мекен атауы	Елді мекен жерлері	Оның ішінде халық қажеттілігі үшін жайылымы және шабындық алқаптары)	Жеке қожалық және шаруа қожалықтар бойынша мал басы саны	Бір бірлікке қажет жайылым көлемі, гектар	Норматив бойынша қажет жайылым көлемі, гектар	Қосымша қажет етілетін жайылым гектар	Қосымша берілетін жайылымдар			
								Оның ішінде			
								Мемлекеттік жер қорынан (гектар)	Жалға беру (гектар)	Маусымдық жайылым(гектар)	Айда жайы гекта
1	Аса ауылдық округі	2126,0	1517,0	Мүйізді ірі қара- 1963	7,0	13741					
				Уақ мал- 6023	7,0	42161					
				Жылқы-826	5,0	4130					

				Түйе-0	7,0	-					
	Барлығы:			8812	-	60032	51220	51220	-	1000	500
2	Айшабибі ауылдық округі	3095,35	2541,35	Мүйізді ірі қара-4100	7,0	28700					
				Уақ мал- 28143	7,0	197001					
				Жылқы- 1791	5,0	8955					
				Түйе-0	7,0	-					
	Барлығы:			34034	-	234656	200622	200622	-	1500	500
3	Ақбастау ауылдық округі	9520,0	586,0	Мүйізді ірі қара- 1822	7,0	12754					
				Уақ мал- 7215	7,0	50505					
				Жылқы- 1342	5,0	6710					
				Түйе-0	7,0	-					
	Барлығы:			10379	-	69969	59590	59590	-	1000	500
4	Бесағаш ауылдық округі	635,0	223,0	Мүйізді ірі қара- 3717	7,0	26019					
				Уақ мал- 6750	7,0	47250					
				Жылқы-604	5,0	3020					
				Түйе-0	7,0	-					
	Барлығы:			11071	-	76289	65218	65218	-	1000	500
5	Ерназар ауылдық округі	2426,0	2110,0	Мүйізді ірі қара- 1338	7,0	9366					
				Уақ мал- 12232	7,0	85624					
				Жылқы-877	5,0	4385					
				Түйе-37	7,0	259					
	Барлығы:			14484	-	99634	85150	85150	-	1000	500
6	Қаракемер ауылдық округі	2106,0	1816,0	Мүйізді ірі қара- 3028	7,0	21196					
				Уақ мал- 28298	7,0	198086					
				Жылқы- 1091	5,0	5455					
				Түйе-0	7,0	-					
	Барлығы:			32417	-	224737	192320	192320	-	1500	500
7	Қарой ауылдық округі	501,40	210,40	Мүйізді ірі қара- 1841	7,0	12887					
				Уақ мал- 3263	7,0	22841					
				Жылқы-151	5,0	755					

				Шошқа-3	5,0	15					
	Барлығы:			5258	-	36498	31240	31240	-	1000	500
8	Өрнек ауылдық округі	2006,13	1527,10	Мүйізді ірі қара- 1695	7,0	11865					
				Уақ мал- 11229	7,0	78603					
				Жылқы- 1037	5,0	5185					
				Түйе-0	7,0	-					
	Барлығы:			13961	-	95653	81692	81692	-	1000	500
9	Қызылқайнар ауылдық округі	495,0	266,0	Мүйізді ірі қара- 2570	7,0	17990					
				Уақ мал- 7531	7,0	52717					
				Жылқы-520	5,0	2600					
				Түйе-0	7,0	-					
	Барлығы:			10621	-	73307	62686	62686	-	1000	500
10	Пионер ауылдық округі	1895,0	1710,0	Мүйізді ірі қара- 2838	7,0	19866					
				Уақ мал- 27245	7,0	190715					
				Жылқы-935	5,0	4675					
				Түйе-0	7,0	-					
	Барлығы:			31018	-	215256	184238	184238	-	1500	500
11	Тоғызтарау ауылдық округі	1166,0	981,0	Мүйізді ірі қара- 1362	7,0	9534					
				Уақ мал- 8403	7,0	58821					
				Жылқы-407	5,0	2035					
				Түйе-0	7,0	-					
	Барлығы:			10172	-	70390	60218	60218	-	1000	500
12	Көлқайнар ауылдық округі	3878,70	3452,70	Мүйізді ірі қара- 3294	7,0	23058					
				Уақ мал- 6238	7,0	43666					
				Жылқы-893	5,0	4465					
				Түйе-0	7,0	-					
	Барлығы:			10425	-	71189	60764	60764	-	1000	500
13	Жамбыл ауылдық округі	1332,70	741,70	Мүйізді ірі қара- 2436	7,0	17052					
				Уақ мал- 11174	7,0	78218					
				Жылқы-848	5,0	4240					
				Түйе-0	7,0	-					
	Барлығы:			14458	-	99510	85052	85052	-	1000	500

			Мүйізді ірі қара- 3905	7,0	27335					
			Уақ мал- 6035	7,0	42245					
			Жылқы-149	5,0	745					
			Шошқа- 1626	5,0	8130					
			Барлығы:	11715	-	78455	66740	66740	-	1000 500
15	Гродеково ауылдық округі	827,14	361,0	Мүйізді ірі қара- 936	7,0	6552				
				Уақ мал- 1791	7,0	12537				
				Жылқы-93	5,0	465				
				Түйе-0	7,0	-				
			Барлығы:	2820	-	19554	16734	16734	-	1000 500
16	Қаратөбе ауылдық округі	1292,0	1006,0	Мүйізді ірі қара- 5428	7,0	37996				
				Уақ мал- 13237	7,0	92659				
				Жылқы- 1016	5,0	5080				
				Түйе-0	7,0	-				
			Барлығы:	19681	-	135735	116054	116054	-	1000 500
	Барлығы:	34033,12	19311,05	241326	-	1660864	1419538	14419538	-	17500 8000

## **Екпе және аридтік жайылымдарда ауыл шаруашылығы жануарларын жаю ерекшеліктері**

Ауыл шаруашылығы жануарларын жаюдың және айдаудың маусымдық маршруттарын белгілейтін жайылымдарды пайдалану жөніндегі күнтізбелік графигі. Сонымен қатар, жайылым кезеңінің ұзақтығы:

Топырақ-климаттық аймаққа, ауыл шаруашылығы жануарлар түріне, сондай-ақ жайылым өнімділігіне байланысты;

сексеуілді-бұта дала және дала – 180-200 күн;

шөлейтте – 150-180 күн.

Бұл ретте, сүтті ірі қара малды жаю ұзақтығы – ең кіші, ал етті ірі қара мал үшін, қой, жылқы, түйе үшін – максималды және қар жамылғысының тереңдігіне, қардың тығыздығына және басқа да факторларға байланысты.

## **Малды айдап өтуге арналған сервитуттар туралы мәліметтер**

Жамбыл ауданы бойынша ауыл шаруашылық жануарларын айдап өтуге және көшіруге арналған жер 5 023 гектарды құрайды.

© 2012. Қазақстан Республикасы Әділет министрлігінің «Қазақстан Республикасының Заңнама және құқықтық ақпарат институты» ШЖҚ РМК