

Төлеби ауданының жайылымдарды басқару және оларды пайдалану жөніндегі 2017-2018 жылдарға арналған жоспарын бекіту туралы

Оңтүстік Қазақстан облысы Төлеби аудандық мәслихатының 2017 жылғы 25 желтоқсандағы № 21/112-VI шешімі. Оңтүстік Қазақстан облысының Әділет департаментінде 2018 жылғы 11 қаңтарда № 4398 болып тіркелді

"Қазақстан Республикасының жергілікті мемлекеттік басқару және өзін-өзі басқару туралы" 2001 жылғы 23 қаңтардағы "Қазақстан Республикасындағы Заңының 6 бабының 1 тармағының 15) тармақшасына және "Жайылымдар туралы" 2017 жылғы 20 ақпандағы Қазақстан Республикасының Заңының 8 бабының 1) тармақшасына сәйкес аудандық мәслихат **ШЕШІМ ҚАБЫЛДАДЫ:**

1. Қоса беріліп отырыған Төлеби ауданының жайылымдары басқару және оларды пайдалану жөніндегі 2017-2018 жылдарға арналған жоспары бекітілсін.

2. "Төлеби аудандық мәслихат аппараты" мемлекеттік мекемесі Қазақстан Республикасының заңнамалық актілерінде белгіленген тәртіпте:

1) осы шешімнің аумақтық әділет органында мемлекеттік тіркелуін;

2) осы мәслихат шешімі мемлекеттік тіркелген күнінен бастап күнтізбелік он күн ішінде оның көшірмесін қағаз және электронды түрде қазақ және орыс тілдерінде " Республикалық құқықтық ақпарат орталығы" шаруашылық жүргізу құқығындағы республикалық мемлекеттік кәсіпорнына Қазақстан Республикасы нормативтік құқықтық актілерінің эталондық бақылау банкіне ресми жариялау және енгізу үшін жолданылуын;

3) осы шешім мемлекеттік тіркелген күнінен бастап күнтізбелік он күн ішінде оның көшірмесін Төлеби ауданының аумағында таратылатын мерзімді баспа басылымдарында ресми жариялауға жолданылуын;

4) ресми жарияланғаннан кейін осы шешімді Төлеби аудандық мәслихаттың интернет-ресурсына орналастыруын қамтамасыз етсін.

3. Осы шешім оның алғашқы ресми жарияланған күнінен кейін күнтізбелік он күн өткен соң қолданысқа енгізілсін.

Аудандық мәслихат

сессиясының төрағасы

Аудандық мәслихаттың хатшысы

М.Ермаханбетова

Н.Қойбағаров

Төлеби аудандық мәслихатының

2017 жылғы 25 желтоқсандағы

21/112-VI шешімімен бекітілген

Төлеби ауданының жайылымдарды басқару және оларды пайдалану жөніндегі 2017-2018 жылдарға арналған жоспары

Осы Төлеби ауданы бойынша 2017-2018 жылдарға арналған жайылымдарды басқару және оларды пайдалану жөніндегі жоспар (бұдан әрі - Жоспар) Қазақстан Республикасының 2017 жылғы 20 ақпандағы "Жайылымдар туралы", 2001 жылғы 23 қаңтардағы "Қазақстан Республикасындағы жергілікті мемлекеттік басқару және өзін-өзі басқару туралы" Заңдарына, Қазақстан Республикасы Премьер-Министрінің орынбасары – Қазақстан Республикасы Ауыл шаруашылығы министрінің 2017 жылғы 24 сәуірдегі № 173 "Жайылымдарды ұтымды пайдалану қағидаларын бекіту туралы" бұйрығына (Қазақстан Республикасының Әділет министрлігінде 28 сәуір 2017 жылы № 15090 тіркелген), Қазақстан Республикасы Ауыл шаруашылығы министрінің 2015 жылғы 14 сәуірдегі № 3-3/332 "Жайылымдардың жалпы алаңына түсетін жүктеменің шекті рұқсат етілетін нормасын бекіту туралы" (Қазақстан Республикасының Әділет министрлігінде 15 мамыр 2015 жылы № 11064 тіркелген) бұйрығына сәйкес әзірленді.

Жоспар жайылымдарды ұтымды пайдалану, жемшөпке қажеттілікті тұрақты қамтамасыз ету және жайылымдардың тозу процестерін болғызбау мақсатында қабылданады.

Жоспар мазмұны:

1) құқық белгілейтін құжаттар негізінде жер санаттары, жер учаскелерінің меншік иелері және жер пайдаланушылар бөлінісінде әкімшілік-аумақтық бірлік аумағында жайылымдардың орналасу схемасы (картасы);

2) жайылым айналымдарының қолайлы схемалары;

3) жайылымдардың, оның ішінде маусымдық жайылымдардың сыртқы және ішкі шекаралары мен алаңдары, жайылымдық инфрақұрылым объектілері белгіленген картасы;

4) жайылым пайдаланушылардың су тұтыну нормасына сәйкес жасалған су көздеріне (көлдерге, өзендерге, тоғандарға, апандарға, суару немесе суландыру каналдарына, құбырлы немесе шахталы құдықтарға) қол жеткізу схемасы;

5) жайылымы жоқ жеке және (немесе) заңды тұлғалардың ауыл шаруашылығы жануарларының мал басын орналастыру үшін, жайылымдарды қайта бөлу және оны берілетін жайылымдарға ауыстыру схемасы;

6) ауылдық округ маңында орналасқан жайылымдармен қамтамасыз етілмеген жеке және (немесе) заңды тұлғалардың ауыл шаруашылығы жануарларының мал басын шалғайдағы жайылымдарға орналастыру схемасы;

7) ауыл шаруашылығы жануарларын жаюдың және айдаудың маусымдық маршруттарын белгілейтін жайылымдарды пайдалану жөніндегі күнтізбелік графигі;

8) тиісті әкімшілік-аумақтық бірлікте жайылымдарды ұтымды пайдалану үшін қажетті өзге де талаптарды қамтуға тиіс.

Жоспар жайылымдарды геоботаникалық зерттеп-қараудың жай-күйі туралы мәліметтер, ветеринариялық-санитариялық мекемелер туралы деректер,

иелерін-жайылым пайдаланушыларды, жеке және (немесе) заңды тұлғаларды көрсете отырып, ауыл шаруашылығы жануарлары мал басының саны туралы деректер, ауыл шаруашылығы жануарларының түрлері мен жыныстық жас топтары бойынша қалыптастырылған үйірлердің, отарлардың, табындардың саны туралы деректер, шалғайдағы жайылымдарда жаю үшін ауыл шаруашылығы жануарларының мал басын қалыптастыру туралы мәліметтер, екпе және аридтік жайылымдарда ауыл шаруашылығы жануарларын жаю ерекшеліктері, малды айдап өтуге арналған сервитуттар туралы мәліметтер, мемлекеттік органдар, жеке және (немесе) заңды тұлғалар берген өзге де деректер ескеріле отырып қабылданды.

Төлеби ауданның жалпы жер көлемі 306 380 гектарды құрайды. Барлық ауылшаруашылығы алқаптарының жиынтығы 158982 гектар оның ішінде егістік жерлер 64592 гектар, оның ішінде суармалы егістік 10530 гектар, көп жылдық екпе ағаштары 2271 гектар, шабындық жерлер 1187 гектар, жайылымдық 29746 гектар.

Жер санаттары бойынша:

ауылшаруашылық мақсаттары бойынша пайдаланатын жерлері 97796 гектар;
елді мекендердің жерлері 56584 гектар;

өнеркәсіп, көлік байланыс, қорғаныс және ауыл шаруашылық емес басқа мақсаттарда пайдаланатын жерлер 3845 гектар;

ерекше қорғаудағы табиғи аумақтардың жерлері 146997 гектар;

су қорының жерлері 197 гектар;

Төлеби ауданының 4982 гектар жерін Қазығұрт ауданы пайдалануда.

Әкімшілік-аумақтық бөлініс бойынша Төлеби ауданда 12 ауылдық округі 1 қала, 55 ауылдық елді-мекендер орналасқан.

Мазмұны:

1. Табиғаты
2. Климаты
3. Гидрографиясы
4. Ауыл шаруашылығы

Табиғаты:

Ақсу-Жабағылы қорығы Талас Алатауы мен Өгем тауларының солтүстік-батыс сілемдерінде орналасқан. Қорық ерекше қорғалатын аймақ. Оның жалпы көлемі 146997 гектар, екі мемлекетпен Қырғызстан және Өзбекстанмен шектеседі. Қорықтың жері Оңтүстік Қазақстанның Түлкібас, Төлеби, Қазығұрт аудандарында жайғасқан.

Климаты:

Аудан тау етегінде орналасқан, суық болмайтын күндері 160-180 күнді құрайды, жылдық ауаның ылғалдылығы 330-390 миллиметр. Қыс айларында қардың қалыңдығы 50-60 сантиметрге барады. Ұзақтығы 120-126 күнге созылады. Жер қыртысы ылғалды

ашық сұр топырақты болып келеді. Ауданның ауыл шаруашылығы көп салалы егіншілік және мал шаруашылығымен айналысады. Ауданның тура ортасынан тау етегінен бастау алатын Бадам өзені өтеді.

Гидрографиясы:

Аудан көлемінде үлкенді-кішілі 14 өзен бар. Аудан аумағында өзендер таулы аймақтардан бастау алады.

Өзендер: Тоғыс өзені ұзындығы 28,1 километр, Даңыстау өзені-20,1 километр, Біркөлік өзені-4,2 километр, Ақмешіт өзені-11,9 километр, Леңгер өзені-11,1 километр, Бадам өзені-32,4 километр, Текесу өзені-8,4 километр, Сілбілі өзені-2,5 километр, Қасқасу өзені-6,4 километр, Сайрам-су өзені-26,6 километр, Жайлаусай өзені-20,9 километр, Балдыберек өзені-33,5 километр, Ақсу өзені-13,2 километр, Науытсай өзені-5 километр. Жалпы ұзындығы 224,3 шақырым.

Бөгендер мен тоғандар:

"Ащы" су қоймасы, сиымдылығы 443 000 м3;

"Шілтер" су қоймасы, сиымдылығы 275 000 м3;

"Ұзынбұлақ" су қоймасы, сиымдылығы 1 600 000 м3.

Ауыл шаруашылығы:

Ауданның ауыл шаруашылығына жарамды жерінің аумағы 158 982 гектар. Оның ішінде егістік жерлер 64592 гектар, оның ішінде суармалы егістік 10530 гектар, көп жылдық ағашты өсімдіктер 2271 гектар, шабындық жерлер 1187 гектар, жайылымдық 29746 гектар.

Төлеби ауданы бойынша ірі қара - 56616, уақ мал - 167022, жылқы - 25778, түйе - 16 басқа жетті.

Төлеби ауданындағы қала және ауылдық округтері бойынша мал басының саны, табиғи жайылымының көлемі және табиғи жайылымды қажет ететін көлемі туралы мәлімет:

№	Ауыл округі	Түйе	Жылқы	Оның ішінде	Табиғи жайылымды қажет ететіні
				Қолда ұсталатыны	
1	2	3	4	5	6
1	Ленгір қ.	-	255	55	200
2	Алатау	-	2447	416	2031
3	Аққұм	-	1728	80	1648
4	Жоғарғы Ақсу	-	622	137	485
5	Зертас	-	890	338	552
6	Қаратөбе	-	2814	95	2719
7	Киелітас	-	1060	60	1000
8	Көксәйек	-	3300	150	3150
9	Қоғалы	-	2878	80	2798

10	Кемеқалған	16	2342	75	2267
11	Қасқасу	-	2100	174	1926
12	Бірінші Мамыр	-	3962	609	3353
13	Тасарық	-	1380	280	1100
	Барлығы	-	25778	2549	23229

Ірі қара мал	Оның ішінде	Табиғи жайылымды қажет ететіні	Ұсақ мал	Оның ішінде	Табиғи жайылымды қажет ететіні
	Қолда ұсталатыны			Қолда ұсталатыны	
7	8	9	10	11	12
2082	382	1700	5974	3974	2000
4281	127	4154	11030	966	10064
3215	320	2895	13573	350	13223
1862	264	1598	6288	80	6208
2934	1380	1554	9115	782	8333
5656	312	5344	13164	340	12824
4045	200	3845	9515	350	9165
9462	230	9232	21574	1000	20574
2119	113	2006	10290	75	10215
3635	90	3545	15946	115	15831
2900	863	2037	9555	662	8893
10451	1209	9242	24655	1259	23396
3974	320	3654	16343	350	15993
56616	5810	50806	167022	10303	156719

Төрт түлік малды жайылымдық жерлермен қамтылу деңгейі

№	Ауыл округтері саны	Ауыл округтеріндегі жалпы жайылымның жер көлемі, гектар	Мал басы мен қажетті жайылымдық жер көлемі, гектар			
			Жылқы	Нормасы, гектар	Қажетті жайылым, гектар	Ірі қара мал
1	2	3	4	5	6	7
1	Ленгір қ.	729	200	9	1800	1700
2	Алатау	5260	2031	9	18279	4154
3	Аққұм	3470	1648	9	14832	2895
4	Жоғарғы Ақсу	2110	485	9	4365	1598
5	Зертас	2444	552	9	4968	1554
6	Қаратөбе	8574	2719	9	24471	5344
7	Киелітас	4345	1000	9	9000	3845
8	Көксәйек	5992	3150	9	28350	9232

9	Қоғалы	3029	2798	9	25182	2006
10	Кемеқалған	6423	2267	9	20403	3545
11	Қасқасу	4025	1926	9	17334	2037
12	Бірінші Мамыр	9733	3353	9	30177	9242
13	Тасарық	4175	1100	9	9900	3654
14	Барлығы	60309	23229	9	209061	50806

Нормасы , гектар	Қажетті жайылым, гектар	Ұсақ мал	Нормасы , гектар	Қажетті жайылым, гектар	Жалпы қажет жайылым жер көлемі, гектар	Аудандағы жалпы жайылыммен, қажетті жайылымның айырмасы , (+,-)
8	9	10	11	12	13	14
8	13600	2000	2,5	5000	20400	19671
8	33232	10064	2,5	25160	76671	71411
8	23160	13223	2,5	33057,5	71049,5	67579,5
8	12784	6208	2,5	15520	32669	30559
8	12432	8333	2,5	20832,5	38232,5	35788,5
8	42752	12824	2,5	32060	99283	90709
8	30760	9165	2,5	22912,5	62672,5	58327,5
8	73856	20574	2,5	51435	153641	147649
8	16048	10215	2,5	25537,5	66767,5	63738,5
8	28360	15831	2,5	39577,5	88340,5	81917,5
8	16296	8893	2,5	22232,5	55862,5	51837,5
8	73936	23396	2,5	58490	162603	152870
8	29232	15993	2,5	39982,5	79114,5	74939,5
8	406448	156719	2,5	391797,5	1007306,5	-946997,5

Жұртшылық шаруашылық малдарына қызмет көрсететін ветеринариялық-санитариялық объектілер: ветеринариялық станциялар - 13, ұсақ малдарды шомылдыру - 21, жасанды ұрықтандыру пунктері - 22 және биотермиялық шұңқырлар саны - 25. Олар мына төмендегі ауыл округтерінде орналасқан:

Ветеринариялық-санитариялық мекемелер туралы деректері:

Қ/с	Ауыл округі	Ветеринариялық станциялар	Ұсақ малдарды шомылдыру	Жасанды ұрықтандыру пунктері	Биотермиялық шұңқырлар
1	Аққұм	1	2	2	2
2	Алатау	1	2	2	2
3	Бірінші Мамыр	1	2	4	3
4	Зертас	1	2	1	1
5	Жоғарғы Ақсу	1	1	2	2
6	Киелітас	1	1	2	2

7	Кемеқалған	2	3	2	2
8	Көксәйек	-	2	2	3
9	Қаратөбе	1	2	1	1
10	Қасқасу	1	1	1	2
11	Қоғалы	-	1	1	2
12	Тасарық	1	1	1	2
13	Леңгер	2	1	1	1
	Барлығы:	13	21	22	25

Жайылым жерлердің құрғақ массасының орташа түсімділігі 5,3 центнер/гектарына, азықтық бірлігі 3,1 центнер/гектарына.

Табиғи жем-шөп алқаптарындағы жайылымдардың түсімділігі (центнер/гектарына) мен азықтық бірлігіне баға беру төмендегі көрсеткіштермен жүргізілді.

Жайылымды маусымдық пайдалану ұсынысы	Азықтық бірлік бойынша жайылым сапасының өнімділігі (центнер/гектар)				
	жақсы	Ортадан жоғары	орта	Ортадан төмен	жаман
1	2	3	4	5	6
Көктемгі-жаздық, күздік және жаздық	11,0 жоғары	7,0-11,0	4,0-6,9	2,0 -3,9	2,0 төмен
Көктемдік	7,5 жоғары	5,5-7,5	3,0-5,4	1,5-2,9	1,5 төмен
Күздік	3,0-4,0	2,0-2,9	1,0-1,9	-	1,0 төмен
Көктемдік-күздік	Екі маусым бойынша бағаланады-көктемдік-күздік				

Жем-шөп қорының құнарлығы төмендегі көрсеткіштер бойынша бағаланады:

Жайылымды маусымдық пайдалану ұсынысы	Жем-шөптің құнарлығы (100 кг құрғақ шөптегі азықтық бірліктің көлемі)		
	жақсы	орта	жаман
1	2	3	4
Көктемдік	68-ден жоғары	51-69	51-ден төмен
Көктемгі-жаздық, күздік және жаздық	50-ден жоғары	40-50	40-тан төмен
Күздік	40-тан жоғары	30,40	30-дан төмен

1. Леңгер қаласы

Орталығы – Леңгер қаласы.

Халық саны –23 910 адам.

Қаланың барлық жер көлемі – 2047гектар.

Оның ішінде:

ауыл шаруашылық жер – 1064гектар;

жалпы егістік – 162 гектар.

суғармалы жер – 162гектар;
көп жылдық екпелер – 173 гектар;
шабындық жер – 42 гектар;
жайылымдық жер – 687 гектар.
(жалпы жайылым жер – 729 гектар)

Леңгер қаласының жалпы жер көлемі 2047 гектарды құрайды. Осы жер учаскелерінің ішінде барлығы 1064 гектар ауыл шаруашылығы мақсатына арналған оның ішінде егістік 162 гектар, одан суғармалы егістік 162 гектар, бау 173 гектар, жайылым 687 гектар, шабындық 42 гектар.

Леңгер қаласының жалпы 23 910 халық қоныстанған.

Қалада бүгінгі таңда 2082 бас ірі қара мал, 5974 бас уақ мал, 255 бас жылқы және аталған малдарға барлығы 1 мал дәрігерлік пункті, 1 биотермиялық шұңқырлар, 1 мал тоғыту орны, 2 қолдан ұрықтандыру пункті салынған.

Леңгер қаласы бойынша ауыл шаруашылығы жануарлары мал басының саны туралы деректер

К/с	Қала	Түйе	Жылқы	Ірі қара мал	Ұсақ мал
1	Леңгер	-	255	2082	5974
	Барлығы:	-	255	2082	5974

Ветеринариялық-санитариялық мекемелер туралы деректер:

К/с	Қала	Ветеринариялық станциялар	Ұсақ малдарды шомылдыру	Жасанды ұрықтандыру пунктері	Биотермиялық шұңқырлар
1	Леңгер қаласы	1	1	2	1
	Барлығы:	1	1	2	1

Ауыл шаруашылығы жануарларын жаюдың және айдаудың маусымдық маршруттарын белгілейтін жайылымдарды пайдалану жөніндегі күнтізбелік графигі. Сонымен қатар жайылымның кезеңінің ұзақтығы:

К/с	Таулы аймаққа малдардың айдап шығарылу мерзімі	Таулы аймақтан шығарылған малдардың қайтарылу мерзімі	Ескерту
1	Сәуір-Мамыр	Тамыз-Қыркүйек	

№	Қала	Мал басы мен қажетті жайылымдық жер көлемі, гектар

		Елді мекендегі жалпы жайылымның жер көлемі, гектар	Жылқы	Нормасы, гектар	Қажетті жайылым, гектар	Ірі қара мал
1	2	3	4	5	6	7
1	Ленгір қ.	729	200	9	1800	1700
	Барлығы	729	200	9	1800	1700

Нормасы, гектар	Қажетті жайылым, гектар	Ұсақ мал	Нормасы, гектар	Қажетті жайылым, гектар	Жалпы қажет жайылым жер көлемі, гектар	Елді мекендердің жалпы жайылыммен, қажетті жайылымның айырмасы, (+,-)
8	9	10	11	12	13	14
8	13600	2000	2,5	5000	20400	-19671
8	13600	2000	2,5	5000	20400	-19671

Төлеби ауданы, Ленгір қаласы бойынша жайылым құқықтық белгілейтін құжаттар негізінде жер санаттары, жер учаскелерінің меншік иелері және жер пайдаланушылар бөлінісінде әкімшілік-аумақтық бірлік аумағында жайылымдардың орналасу схемасы (картасы)



Жер санаттары:

Қаланың барлық жер көлемі - 2047 гектар.

Оның ішінде:

ауыл шаруашылық жер - 1064 гектар;

жалпы егістік - 162 гектар.

суғармалы жер - 162 гектар;

көп жылдық екпелер - 173 гектар;

шабындық жер - 42 гектар;

жайылымдық жер - 687 гектар.

(жалпы жайылым жер - 729 гектар)

Төлеби ауданы Ленгір қаласы бойынша ауыл шаруашылығы жануарларын жаюдың және айдаудың маусымдық маршруттарын белгілейтін жайылымдарды пайдалану жөніндегі күнтізбелік графигі



Шартты белгілер.

I – Елді мекен жерлері

II – Сәуір-тамыз айларында мал жайылатын жайылым

III – Тамыз-қыркүйек айларында мал жайылатын жайылым

→ Ауылшаруашылығы жануарларын жаюдың және айдаудың маусымдық маршрут белгісі

Төлеби ауданы, Ленгір қаласы бойынша жайылым пайдаланушылардың су тұтыну нормасына сәйкес жасалған су көздеріне қол жеткізу схемасы



Шартты белгілер.

- Су көздері (өзендер)
- Су көздеріне қол жеткізу схемасы

Төлеби ауданы, Ленгір қаласы бойынша жайылым айналымдарының қолайлы схемасы және жайылымдарының сыртқы, ішкі шекаралары мен алаңдары, жайылымдық инфрақұрылым объектілері белгіленген картасы



Шартты белгілер.

I – Елді мекен жерлері

II – Сәуір-тамыз айларында мал жайылатын жайылым

III – Тамыз-қыркүйек айларында мал жайылатын жайылым

■ Жайылымдық инфрақұрылым объектілері (өзендер)

Төлеби ауданы, Ленгір қаласы бойынша жайылымы жоқ және (немесе) заңды тұлғалардың ауыл шаруашылығы жануарларының мал басын орналастыру үшін жайылымдарды қайта бөлу және оны берілетін ауыл маңындағы және шалғайдағы жайылымдарға ауыстыру схемасы



Шартты белгілер.

- Жайылымы жоқ тұлғаларға малын жаю үшін берілетін ауыл маңындағы жайылым
- Жайылымы жоқ тұлғаларға малын жаю үшін берілетін шалғайдағы жайылым

2. Аққұм ауыл округі

Орталығы - Аққұм ауылы.

Елді мекендері - Аққұм, Момынай, Жаңаұйым.

Халық саны - 5016 адам.

Округтің барлық жер көлемі - 6443 гектар.

Оның ішінде: Елді мекен жайылымы - 851 гектар;

ауыл шаруашылық жер - 3768 гектар;

жалпы егістік - 2620 гектар;

суғармалы жер - 182 гектар;

көп жылдық екпелер - 44 гектар;

жайылым жер - 1104 гектар;

шабындық жер – 0 гектар.

(жалпы жайылым жер - 3470 гектар)

Елді мекен бойынша ауыл шаруашылығы жануарлары мал басының саны туралы деректер:

Қ/с	Елді мекен	Түйе	Жылқы	Ірі қара мал	Ұсақ мал
1	Аққұм	-	649	1133	2918
2	Момынай	-	597	792	3804
3	Жаңаұйым	-	482	1290	6869
	Барлығы:	-	1728	3215	13591

Ветеринариялық-санитариялық мекемелер туралы деректер:

Қ/с	Елді мекен	Ветеринариялық станциялар	Ұсақ малдарды шомылдыру	Жасанды ұрықтандыру пунктері	Биотермиялық шұңқырлар
1	Аққұм	-	1	-	1
2	Момынай	1	-	1	-
3	Жаңаұйым	-	1	1	1
	Барлығы:	1	2	2	2

Ауыл шаруашылығы жануарларын жаюдың және айдаудың маусымдық маршруттарын белгілейтін жайылымдарды пайдалану жөніндегі күнтізбелік графигі. Сонымен қатар жайылымның кезеңінің ұзақтығы:

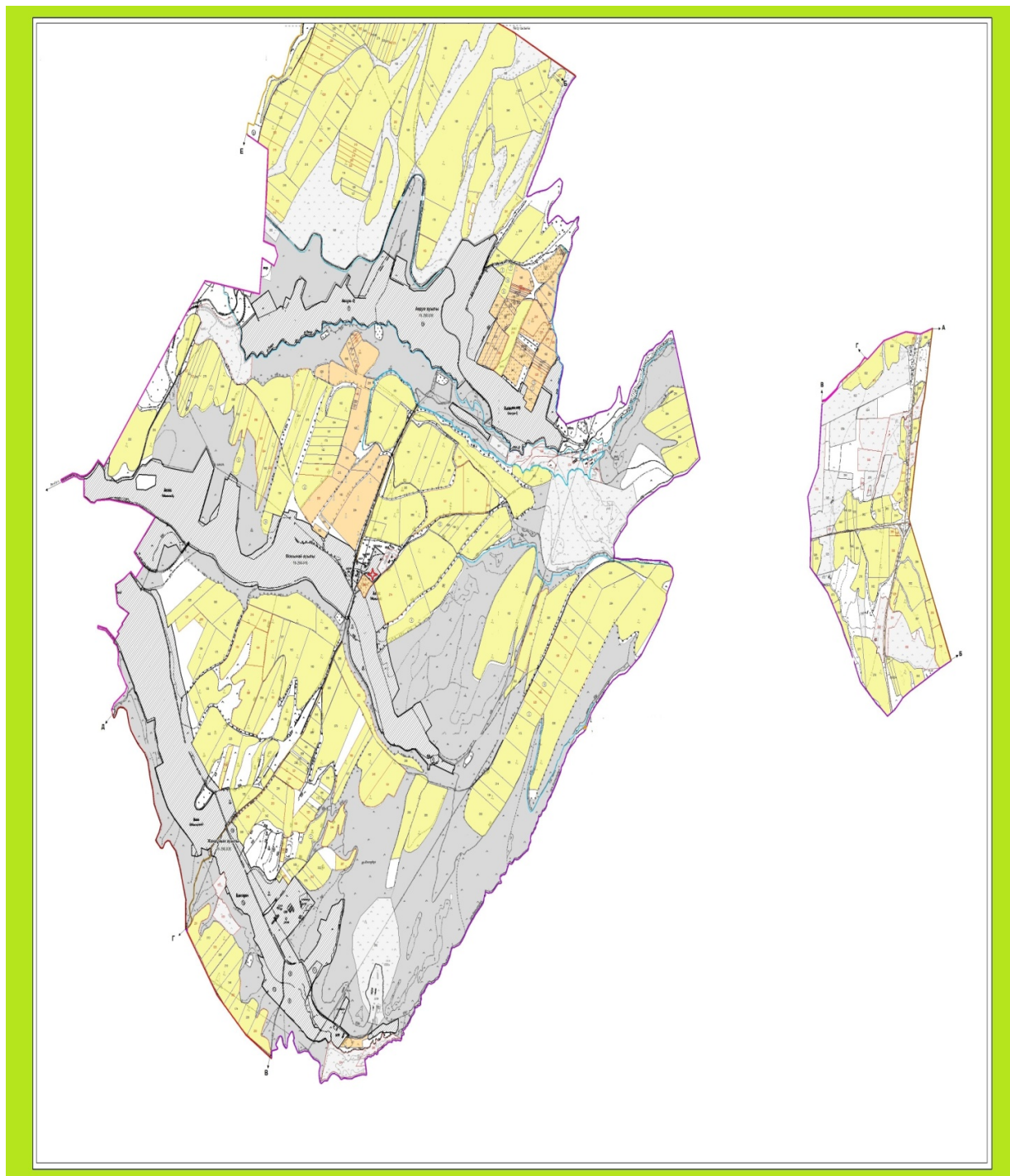
Қ/с	Таулы аймаққа малдардың айдап шығарылу мерзімі	Таулы аймақтан шығарылған малдардың қайтарылу мерзімі	Ескерту
1	Сәуір-Мамыр	Тамыз-Қыркүйек	

№	Елді мекен	Елді мекендегі жалпы жайылымның жер көлемі, гектар	Мал басы мен қажетті жайылымдық жер көлемі, гектар			
			Жылқы	Нормасы, гектар	Қажетті жайылым, гектар	Ірі қара мал
1	2	3	4	5	6	7
1	Аққұм	-	623	9	5607	991
2	Момынай		568	9	5112	1209
3	Жаңаұйым		457	9	4113	695
	Барлығы	3470	1648	9	14832	2895

Нормасы, гектар	Қажетті жайылым, гектар	Ұсақ мал	Нормасы, гектар	Қажетті жайылым, гектар	Жалпы қажет жайылым жер көлемі, гектар	Елді мекендердің жалпы жайылыммен, қажетті жайылымның айырмасы, (+,-)
8	9	10	11	12	13	14
8	7928	5785	2,5	14462,5	27997,5	

8	9672	4799	2,5	11997,5	26781,5	
8	5560	2639	2,5	6597,5	16270,5	
8	23160	13223	2,5	33057,5	71049,5	-67579,5

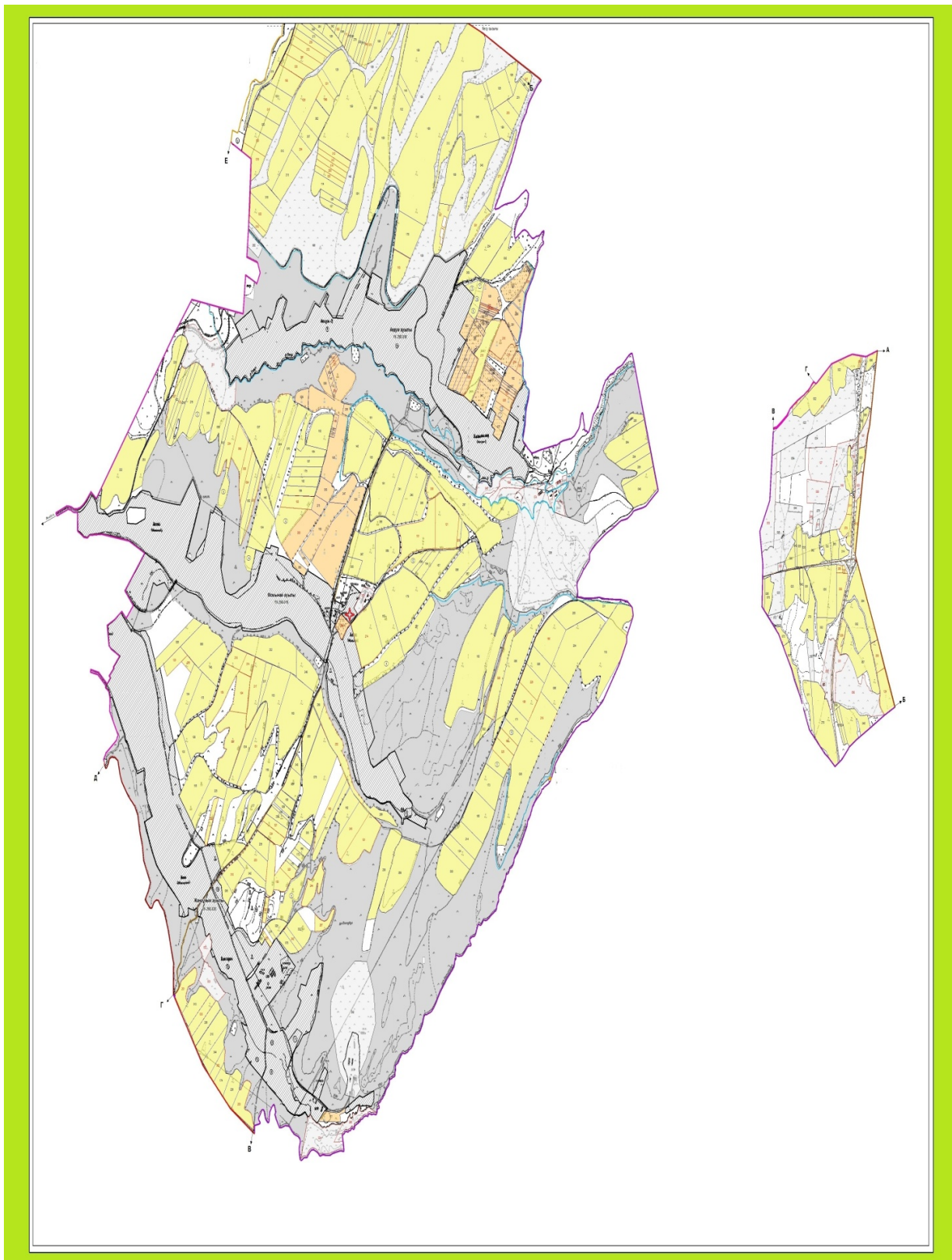
Төлеби ауданы, Акқұм ауылдық округі бойынша жайылым құқықтық белгілейтін құжаттар негізінде жер санаттары, жер учаскелерінің меншік иелері және жер пайдаланушылар бөлінісінде әкімшілік-аумақтық бірлік аумағында жайылымдардың орналасу схемасы (қартасы)



Жер санаттары:

округтің барлық жер көлемі:6443 гектар
оның ішінде ауыл шаруашылық жерлер:3768 гектар
жалпы егістік:2620 гектар
оның ішінде суғармалы жерлер:182 гектар
көпжылдық екпелер:44 гектар
шабындық жерлер: -
жайылымдық жерлер:1104 гектар

Төлеби ауданы, Аққұм ауылдық округі бойынша ауыл шаруашылығы жануарларын жаюдың және айдаудың маусымдық маршруттарын белгілейтін жайылымдарды пайдалану жөніндегі күнтізбелік графигі



Шартты белгілер.

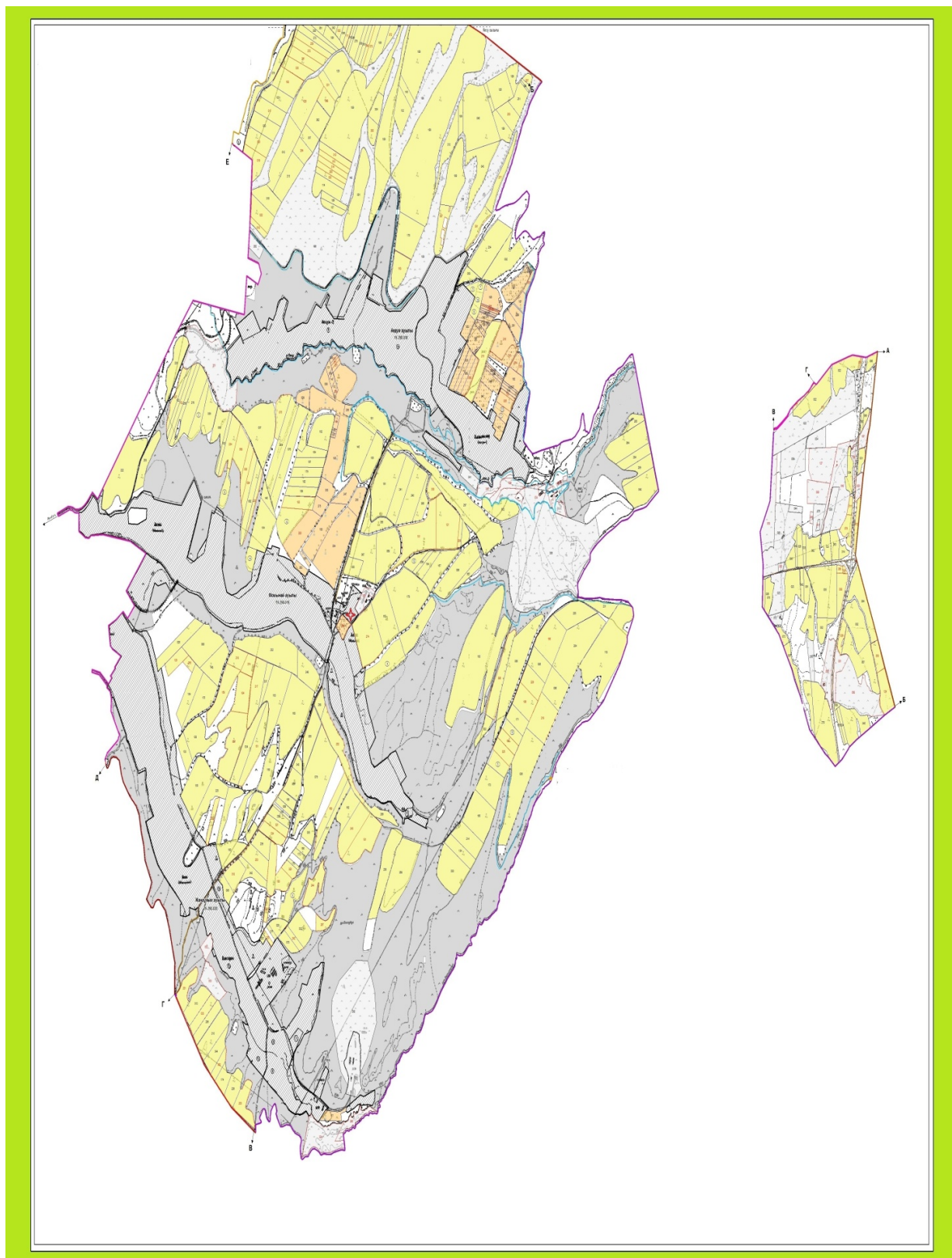
I – Елді мекен жерлері

II – Сәуір-тамыз айларында мал жайылатын жайылым

III – Тамыз-қыркүйек айларында мал жайылатын жайылым

→ Ауылшаруашылығы жануарларын жаюдың және айдаудың маусымдық маршрут белгісі

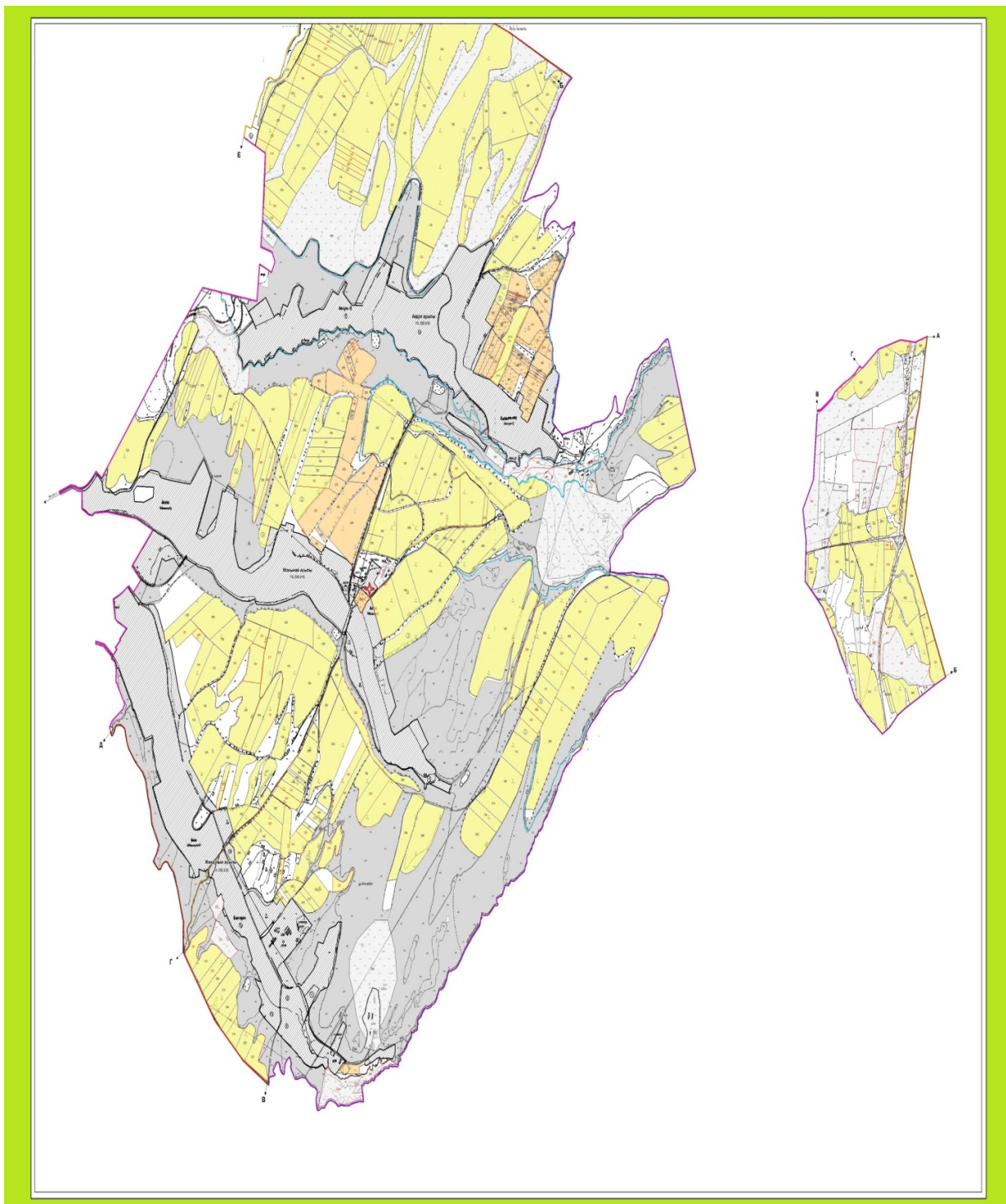
Төлеби ауданы, Аққұм ауылдық округі бойынша жайылым пайдаланушылардың су тұтыну нормасына сәйкес жасалған су көздеріне қол жеткізу схемасы



Шартты белгілер.

- Су көздері (өзендер)
- Су көздеріне қол жеткізу схемасы

Төлеби ауданы, Аққұм ауылдық округі бойынша жайылым айналымдарының қолайлы схемасы және жайылымдарының сыртқы, ішкі шекаралары мен алаңдары, жайылымдық инфрақұрылым объектілері белгіленген картасы




Шартты белгілер.

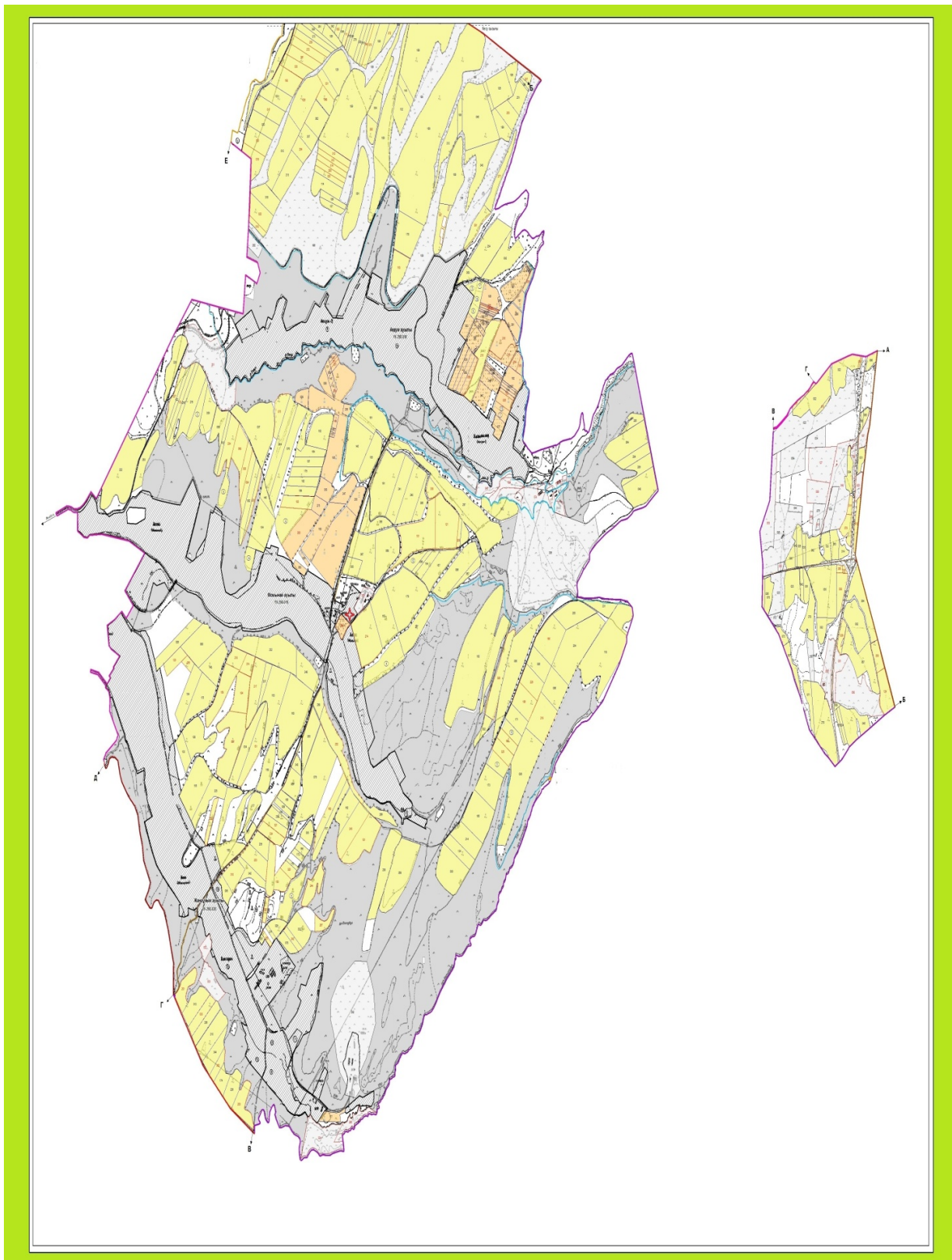
I – Елді мекен жерлері

II – Сәуір-тамыз айларында мал жайылатын жайылым



III – Тамыз-қыркүйек айларында мал жайылатын жайылым

 Жайылымдық инфрақұрылым объектілері (өзендер)

Төлеби ауданы, Аққұм ауылдық округі бойынша жайылымы жоқ және (немесе) заңды тұлғалардың ауыл шаруашылығы жануарларының мал басын орналастыру үшін жайылымдарды қайта бөлу және оны берілетін ауыл маңындағы және шалғайдағы жайылымдарға ауыстыру схемасы



Шартты белгілер.

-  Жайылымы жоқ тұлғаларға малын жаю үшін берілетін ауыл маңындағы жайылым
-  Жайылымы жоқ тұлғаларға малын жаю үшін берілетін шалғайдағы жайылым

3. Алатау ауыл округі

Орталығы – Алатау ауылы.

Елді мекендері – Алатау, Шұбарағаш, Біркөлік, Шатыртөбе, Екпінді, Қорған, Қайнар,

Нысанбек, Жаңатұрмыс, Қосағаш.

Халық саны – 8624 адам.

Округтің барлық жер көлемі – 13856 гектар.

Оның ішінде: Елді мекен жайылымы – 3488 гектар.

ауыл шаруашылық жер – 7233 гектар;

жалпы егістік – 5014 гектар;

суғармалы жер – 898 гектар;

көп жылдық екпелер – 456 гектар;

жайылым жер – 3444 гектар;

шабындық жер – 53 гектар.

(жалпы жайылым жер – 5260 гектар)

Елді мекен бойынша ауыл шаруашылығы жануарлары мал басының саны туралы деректер

Қ/с	Елді мекен	Түйе	Жылқы	Ірі қара мал	Ұсақ мал
1	Екпінді	-	334	446	1241
2	Қосағаш	-	214	346	1135
3	Қорған	-	193	280	1865
4	Біркөлік	-	80	336	746
5	Алатау	-	249	879	1289
6	Шатыртөбе	-	161	457	750
7	Шұбарағаш	-	127	354	786
8	Қайнар	-	457	749	1293
9	Нысанбек	-	348	308	1035
10	Жаңатұрмыс	-	284	126	890
	Барлығы:	-	2447	4281	11030

Ветеринариялық-санитариялық мекемелер туралы деректер:

Қ/с	Елді мекен	Ветеринариялық станциялар	Ұсақ малдарды шомылдыру	Жасанды ұрықтандыру пунктері	Биотермиялық шұңқырлар
1	Екпінді	-	-	-	-
2	Қосағаш	-	-	-	1
3	Қорған	-	-	-	-

4	Біркөлік	-	1	-	-
5	Алатау	1	-	1	-
6	Шатыртөбе	-	-	-	-
7	Шұбарағаш	-	-	-	-
8	Қайнар	-	-	1	1
9	Нысанбек	-	1	-	-
10	Жаңатұрмыс	-	-	-	-
	Барлығы:	1	2	2	2

Ауыл шаруашылығы жануарларын жаюдың және айдаудың маусымдық маршруттарын белгілейтін жайылымдарды пайдалану жөніндегі күнтізбелік графигі. Сонымен қатар жайылымның кезеңінің ұзақтығы:

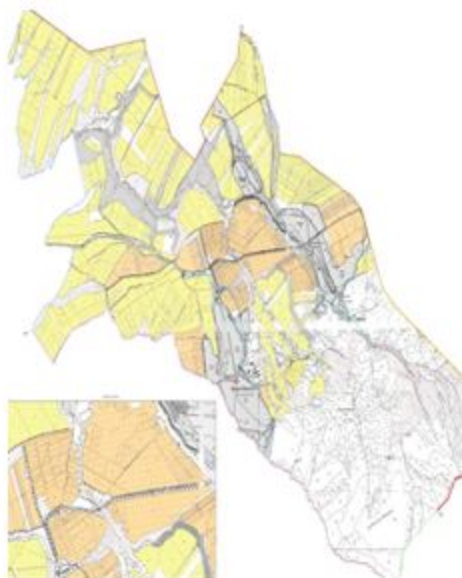
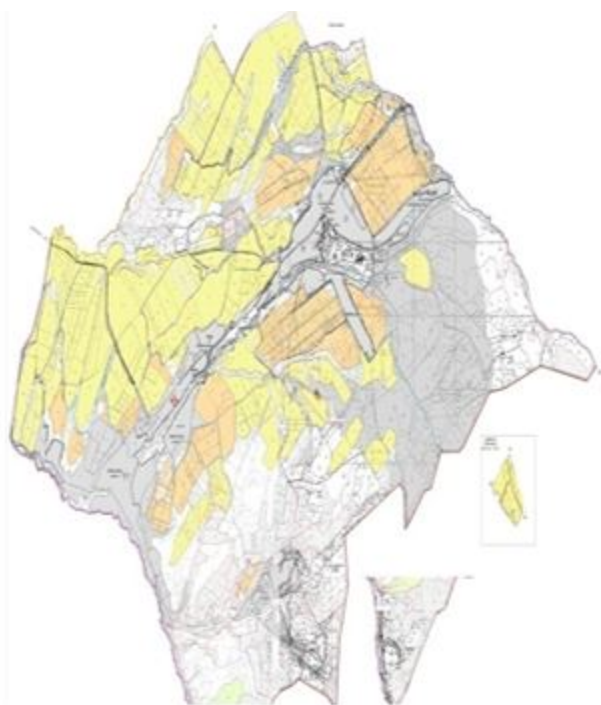
Қ/с	Таулы аймаққа малдардың айдап шығарылу мерзімі	Таулы аймақтан шығарылған малдардың қайтарылу мерзімі	Ескерту
1	Сәуір-Мамыр	Тамыз-Қыркүйек	

№	Елді мекен	Елді мекендегі жалпы жайылымның жер көлемі, гектар	Мал басы мен қажетті жайылымдық жер көлемі , гектар			
			Жылқы	Нормасы, гектар	Қажетті жайылым, гектар	Ірі қара мал
1	2	3	4	5	6	7
1	Екпінді		214	9	1926	416
2	Қосағаш		197	9	1773	347
3	Қорған		173	9	1557	280
4	Біркөлік		80	9	720	336
5	Алатау		219	9	1971	879
6	Шатыртөбе		161	9	1449	457
7	Шұбарағаш		114	9	1026	350
8	Қайнар		339	9	3051	714
9	Нысанбек		318	9	2862	256
10	Жаңатұрмыс		216	9	1944	119
	Барлығы	5260,5	2031	9	18279	4154

Нормасы , гектар	Қажетті жайылым, гектар	Ұсақ мал	Нормасы , гектар	Қажетті жайылым, гектар	Жалпы қажет жайылым жер көлемі, гектар	Елді мекендердің жалпы жайылыммен, қажетті жайылымның айырмасы, (+,-)
8	9	10	11	12	13	14
8	3328	1181	2,5	2952,5	8206,5	
8	2776	1025	2,5	2562,5	7111,5	
8	2240	1619	2,5	4047,5	7844,5	

8	2688	636	2,5	1590	4998	
8	7032	1189	2,5	2972,5	11975,5	
8	3656	650	2,5	1625	6730	
8	2880	686	2,5	1715	5621	
8	5712	1193	2,5	2982,5	11745,5	
8	2048	995	2,5	2487,5	7397,5	
8	952	890	2,5	2225	5121	
8	3323,2	10064	2,5	25160	46762,2	-41501,7

Төлеби ауданы, Алатау ауылдық округі бойынша жайылым құқықтық белгілейтін құжаттар негізінде жер санаттары, жер учаскелерінің меншік иелері және жер пайдаланушылар бөлінісінде әкімшілік-аумақтық бірлік аумағында жайылымдардың орналасу схемасы (қартасы)



Жер санаттары:

округтің барлық жер көлемі: 13856 гектар

оның ішінде ауыл шаруашылық жерлер: 7233 гектар

жалпы егістік: 5014 гектар

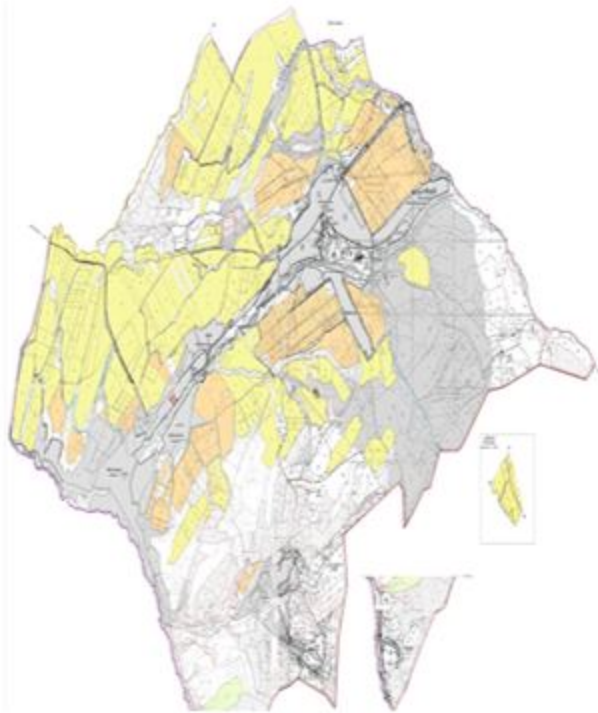
оның ішінде суғармалы жерлер: 898 гектар

көпжылдық екпелер: 456 гектар

шабындық жерлер: 25 гектар

жайылымдық жерлер: 1738 гектар

Төлеби ауданы, Алатау ауылдық округі бойынша ауыл шаруашылығы жануарларын жаюдың және айдаудың маусымдық маршруттарын белгілейтін жайылымдарды пайдалану жөніндегі күнтізбелік графигі



Шартты белгілер.

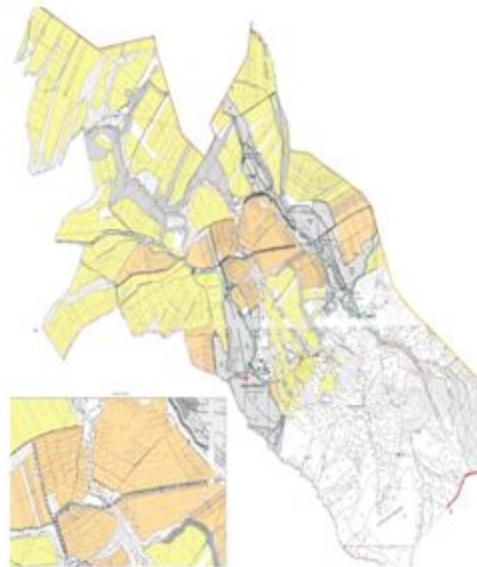
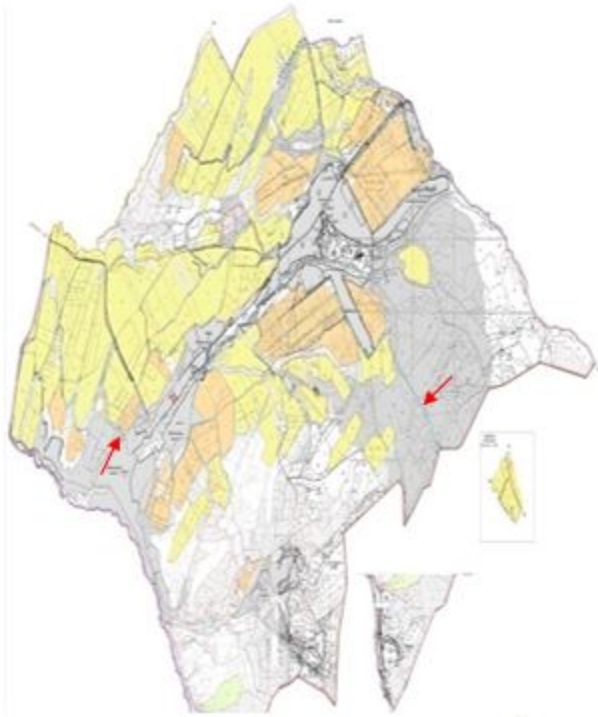
I – Елді мекен жерлері

II – Сәуір-тамыз айларында мал жайылатын жайылым



III – Тамыз-қыркүйек айларында мал жайылатын жайылым

→ Ауылшаруашылығы жануарларын жаюдың және айдаудың маусымдық маршрут белгісі

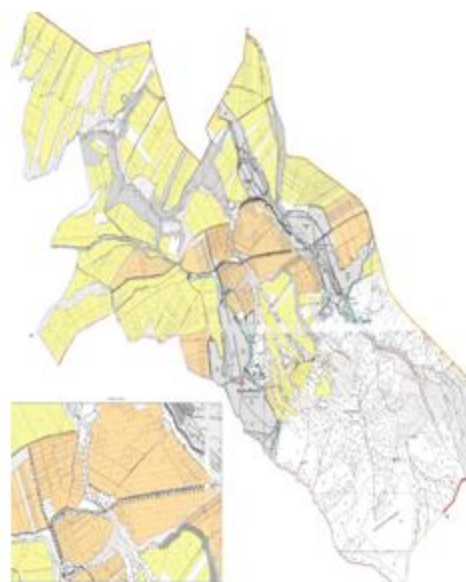
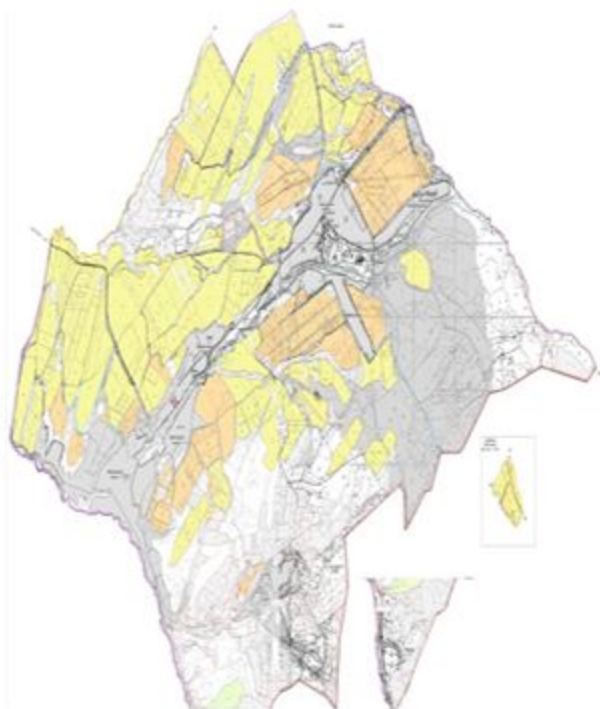
Төлеби ауданы, Алатау ауылдық округі бойынша жайылым пайдаланушылардың су тұтыну нормасына сәйкес жасалған су көздеріне қол жеткізу схемасы



Шартты белгілер.

-  Су көздері (өзендер)
-  Су көздеріне қол жеткізу схемасы

Төлеби ауданы, Алатау ауылдық округі бойынша жайылым айналымдарының қолайлы схемасы және жайылымдарының сыртқы, ішкі шекаралары мен алаңдары, жайылымдық инфрақұрылым объектілері белгіленген картасы



Шартты белгілер.

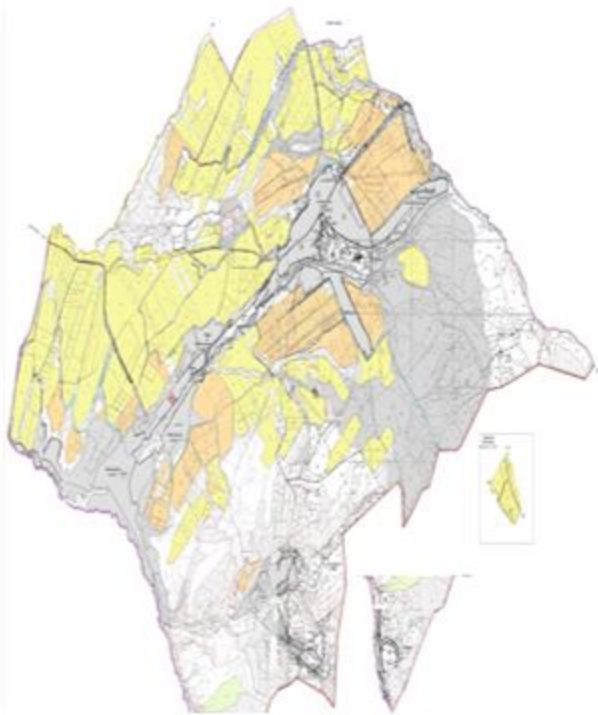
I – Елді мекен жерлері

II – Сәуір-тамыз айларында мал жайылатын жайылым

III – Тамыз-қыркүйек айларында мал жайылатын жайылым

■ Жайылымдық инфрақұрылым объектілері (өзендер)

Төлеби ауданы, Алатау ауылдық округі бойынша жайылымы жоқ және (немесе) заңды тұлғалардың ауыл шаруашылығы жануарларының мал басын орналастыру үшін жайылымдарды қайта бөлу және оны берілетін ауыл маңындағы және шалғайдағы жайылымдарға ауыстыру схемасы



Шартты белгілер.

- Жайылымы жоқ тұлғаларға малын жаю үшін берілетін ауыл маңындағы жайылым
- Жайылымы жоқ тұлғаларға малын жаю үшін берілетін шалғайдағы жайылым

4. Бірінші Мамыр ауыл округі

Орталығы - Бірінші Мамыр ауылы.

Елді мекендері - Бірінші Мамыр, Бейнеткеш, Ынтымақ, Жаңажол, Алғабас, Тағайна, Зағамбар

Халық саны - 20195 адам.

Округтің барлық жер көлемі - 22054 гектар.

Оның ішінде:

Елді мекен жайылымы - 6519 гектар.

ауыл шаруашылық жер - 11670 гектар;
 жалпы егістік - 7795 гектар;
 суғармалы жер - 2498 гектар;
 көп жылдық екпелер - 378 гектар;
 жайылым жер - 3444 гектар;
 шабындық жер - 53 гектар.
 (жалпы жайылым жер - 9733 гектар)

Елді мекен бойынша ауыл шаруашылығы жануарлары мал басының саны туралы деректер:

№	Елді мекен атауы	Ірі қара мал	Жылқы	Ұсақ мал
1	Алғабас	734	817	3850
2	Камшақ	2805	820	4530
3	Тағайна	747	186	1810
4	1-Мамыр	2578	720	3396
5	Жаңа-жол	1343	815	3994
6	Бейнеткеш	854	524	3285
7	Ынтымақ	1396	80	3790
	Барлығы	10457	3962	24655

Ветеринариялық-санитариялық мекемелер туралы деректер:

Елді мекен	Ветеринариялық станциялар	Ұсақ малдарды шомылдыру	Жасанды ұрықтандыру пунктері	Биотермиялық шұңқырлар
1 Алғабас	-	-	-	-
2 Камшақ	-	1	1	1
3 Тағайна	-	-	1	-
4 1-Мамыр	1	-	2	1
5 Жаңа-жол	-	-	-	-
6 Бейнеткеш	-	1	-	1
7 Ынтымақ	-	-	-	1
Барлығы	1	2	4	4

Ауыл шаруашылығы жануарларын жаюдың және айдаудың маусымдық маршруттарын белгілейтін жайылымдарды пайдалану жөніндегі күнтізбелік графигі. Сонымен қатар жайылымның кезеңінің ұзақтығы:

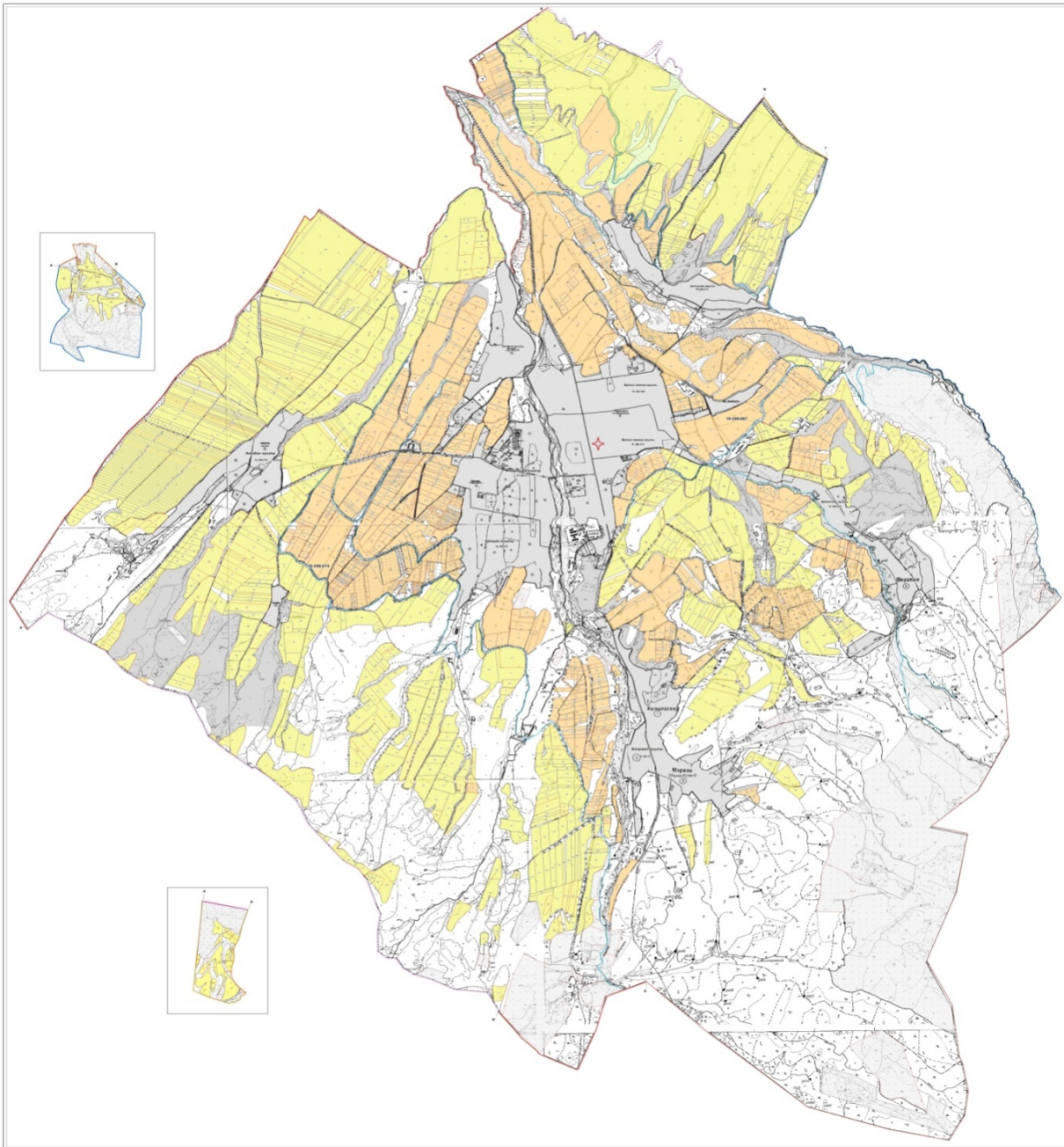
Қ/с	Таулы аймаққа малдардың айдап шығарылу мерзімі	Таулы аймақтан шығарылған малдардың қайтарылу мерзімі	Ескерту

1	Сәуір-Мамыр	Тамыз-Қыркүйек	
---	-------------	----------------	--

№	Елді мекен	Елді мекендегі жалпы жайылымның жер көлемі, гектар	Мал басы мен қажетті жайылымдық жер көлемі, гектар			
			Жылқы	Нормасы, гектар	Қажетті жайылым, гектар	Ірі қара мал
1	2	3	4	5	6	7
1	Алғабас		518	9	4662	654
2	Камшақ		495	9	4455	2514
3	Тағайна		132	9	1188	657
4	1-Мамыр		409	9	3671	2254
5	Жаңа-жол		308	9	2772	734
6	Бейнеткеш		426	9	3834	1233
7	Ынтымақ		65	9	585	1196
14	Барлығы	9733	2353	9	21177	9242

Нормасы, гектар	Қажетті жайылым, гектар	Ұсақ мал	Нормасы, гектар	Қажетті жайылым, гектар	Жалпы қажет жайылым жер көлемі, гектар	Елді мекендердің жалпы жайылыммен, қажетті жайылымның айырмасы, (+,-)
8	9	10	11	12	13	14
8	5232	3558	2,5	8895	18789	
8	20112	4580	2,5	11450	36017	
8	5256	1715	2,5	4287,5	10731,5	
8	18032	3295	2,5	8237,5	29940,5	
8	5872	3514	2,5	8785	17429	
8	9864	2985	2,5	7462,5	21160,5	
8	9568	3749	2,5	9372,5	19525,5	
8	73936	23396	2,5	58490	153603	-143870

Төлеби ауданы, Біріншімамыр ауылдық округі бойынша жайылым құқықтық белгілейтін құжаттар негізінде жер санаттары, жер учаскелерінің меншік иелері және жер пайдаланушылар бөлінісінде әкімшілік-аумақтық бірлік аумағында жайылымдардың орналасу схемасы (картасы)



Жер санаттары:

округтің барлық жер көлемі: 22054 гектар

оның ішінде ауыл шаруашылық жерлер: 11670 гектар

жалпы егістік: 7795 гектар

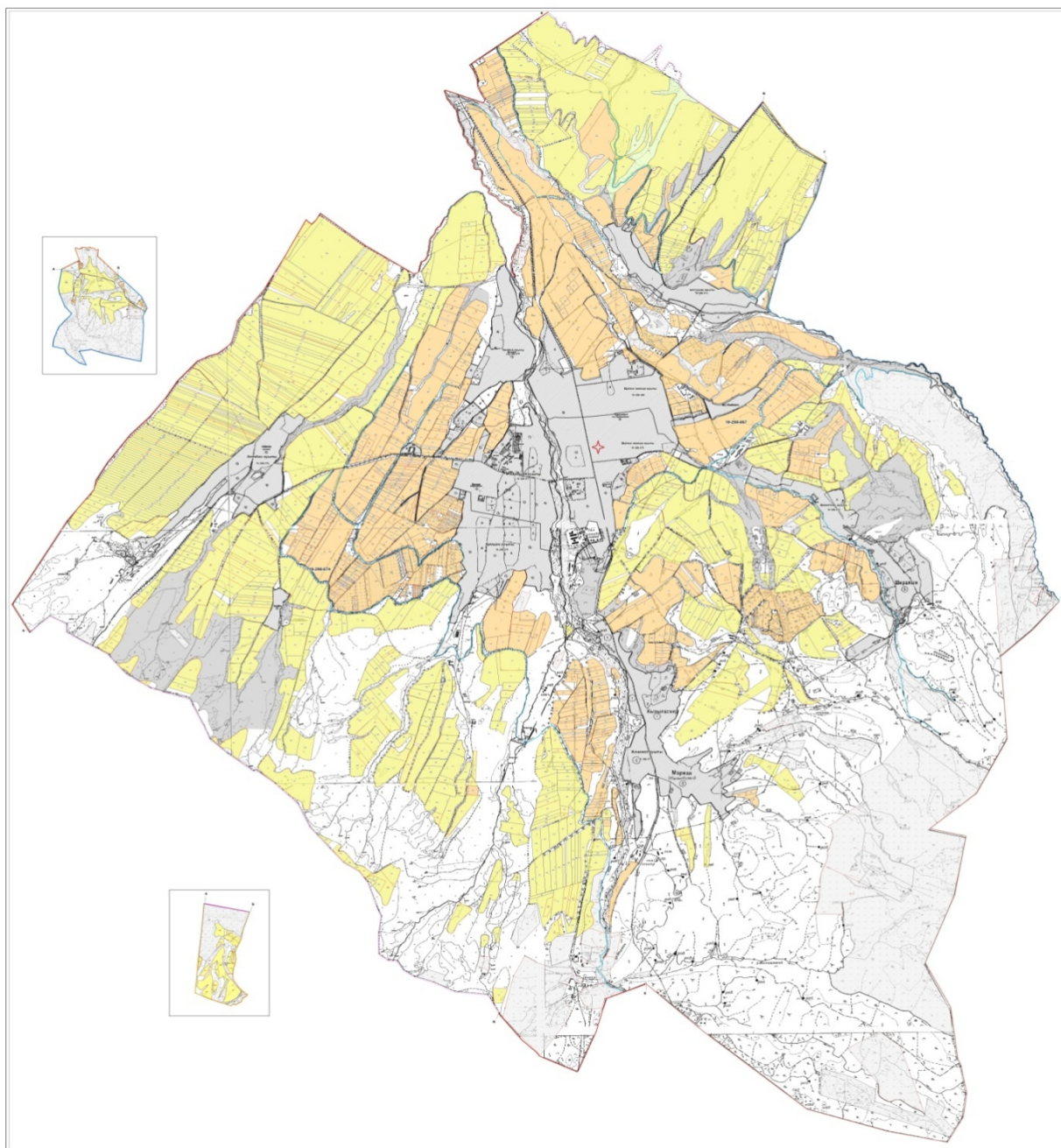
оның ішінде суғармалы жерлер: 2498 гектар

көпжылдық екпелер: 378 гектар

шабындық жерлер: 53 гектар

жайылымдық жерлер: 3444 гектар

Төлеби ауданы, Біріншімамыр ауылдық округі бойынша ауыл шаруашылығы жануарларын жаюдың және айдаудың маусымдық маршруттарын белгілейтін жайылымдарды пайдалану жөніндегі күнтізбелік графигі



Шартты белгілер.

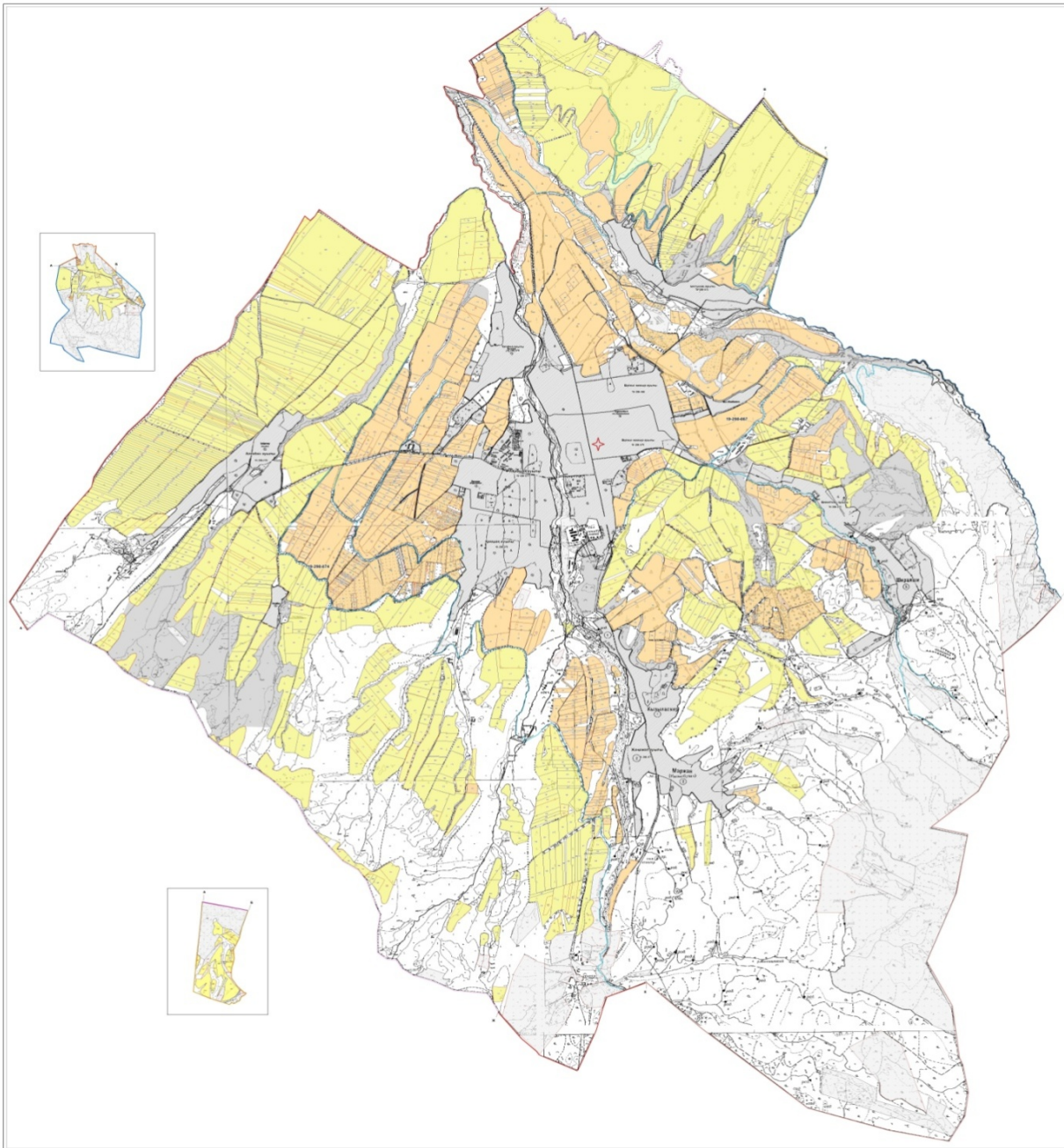
I – Елді мекен жерлері

II – Сәуір-тамыз айларында мал жайылатын жайылым



III – Тамыз-қыркүйек айларында мал жайылатын жайылым

→ Ауылшаруашылығы жануарларын жаюдың және айдаудың маусымдық маршрут белгісі

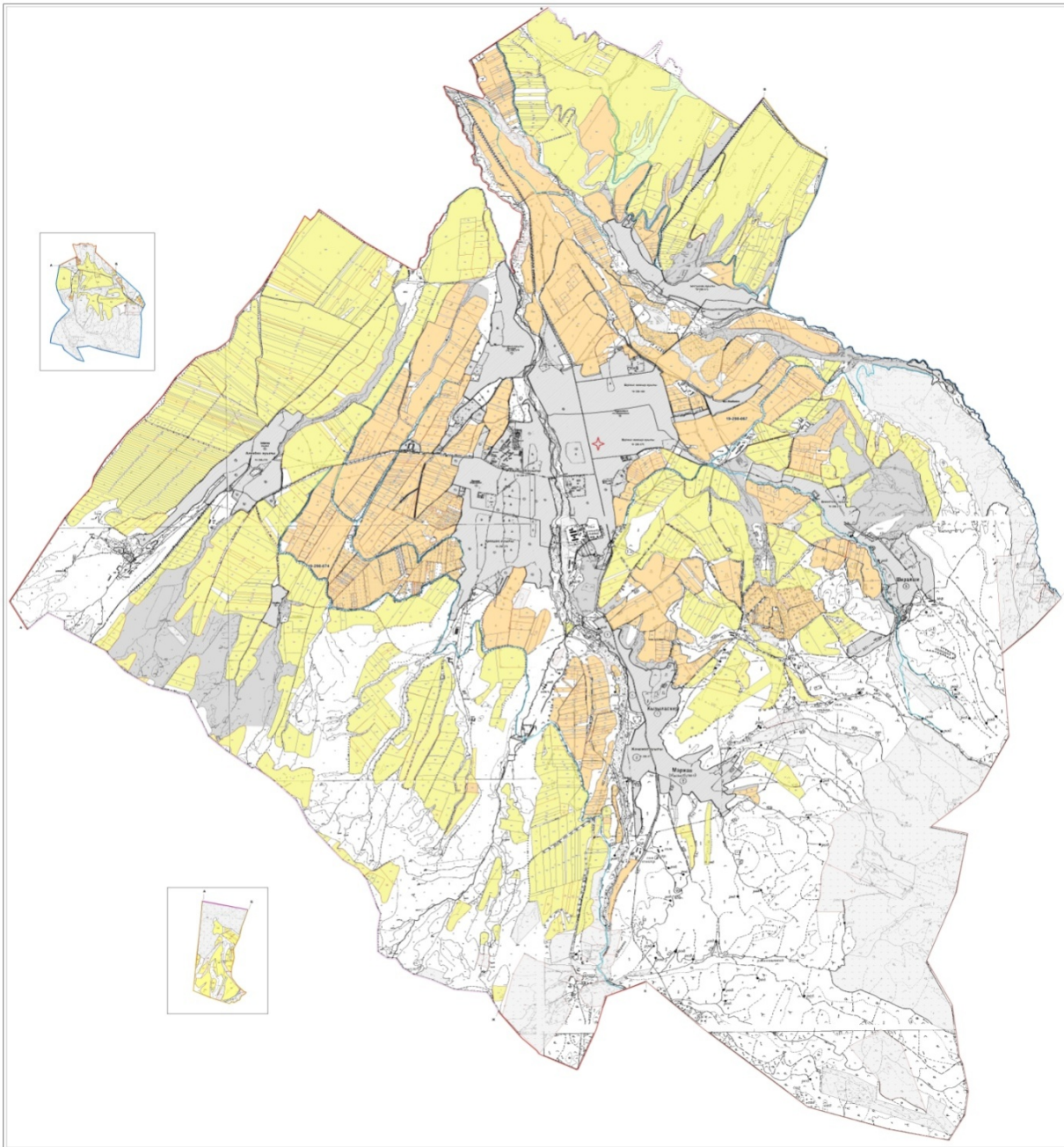
Төлеби ауданы, Біріншімамыр ауылдық округі бойынша жайылым пайдаланушылардың су тұтыну нормасына сәйкес жасалған су көздеріне қол жеткізу схемасы



Шартты белгілер.

-  Су көздері (өзендер)
-  Су көздеріне қол жеткізу схемасы

Төлеби ауданы, Біріншімамыр ауылдық округі бойынша жайылым айналымдарының қолайлы схемасы және жайылымдарының сыртқы, ішкі шекаралары мен алаңдары, жайылымдық инфрақұрылым объектілері белгіленген картасы



Шартты белгілер.

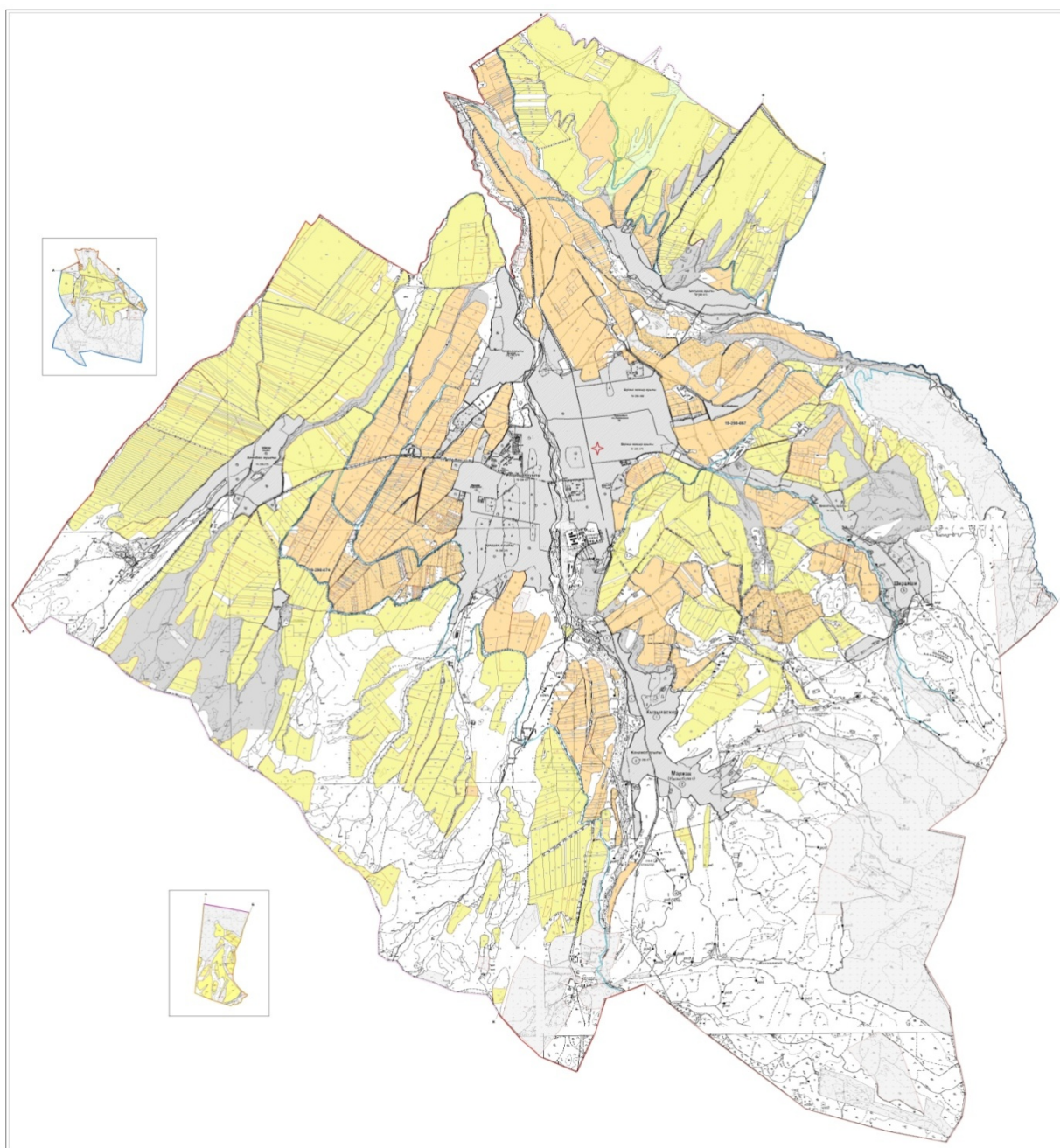
I – Елді мекен жерлері

II – Сәуір-тамыз айларында мал жайылатын жайылым

III – Тамыз-қыркүйек айларында мал жайылатын жайылым

■ Жайылымдық инфрақұрылым объектілері (өзендер)

Төлеби ауданы, Біріншімамыр ауылдық округі бойынша жайылымы жоқ және (немесе) заңды тұлғалардың ауыл шаруашылығы жануарларының мал басын орналастыру үшін жайылымдарды қайта бөлу және оны берілетін ауыл маңындағы және шалғайдағы жайылымдарға ауыстыру схемасы



Шартты белгілер.

- Жайылымы жоқ тұлғаларға малын жаю үшін берілетін ауыл маңындағы жайылым
- Жайылымы жоқ тұлғаларға малын жаю үшін берілетін шалғайдағы жайылым

5. Жоғарғы Ақсу ауыл округі

Орталығы - Мәдени ауылы.

Елді мекендері - Мәдени, Сарқырама.

Халық саны - 2565 адам.

Округтің барлық жер көлемі - 8609 гектар.

Оның ішінде:

Елді мекен жайылымы-719 гектар.

ауыл шаруашылық жер - 6081 гектар;

жалпы егістік - 4342 гектар;

суғармалы жер - 505 гектар;

көп жылдық екпелер - 291 гектар;

жайылым жер - 1390 гектар;

шабындық жер - 58 гектар.

(жалпы жайылым жер - 2110 гектар)

Елді мекен бойынша ауыл шаруашылығы жануарлары мал басының саны туралы деректер:

Р/с	Елді мекен	Ірі қара мал	Жылқы	Ұсақ мал
1	Мәдени	1078	380	3187
2	Сарқырама	784	242	3101
	Барлығы	1862	622	6288

Ветеринариялық-санитариялық мекемелер туралы деректер:

Р/с	Елді мекен	Ветеринариялық станциялар	Ұсақ малдарды шомылдыру	Жасанды ұрықтандыру пунктері	Биотермиялық шұңқырлар
1	Мәдени			1	1
2	Сарқырама	1	1	1	1
	Барлығы	1	1	2	2

Ауыл шаруашылығы жануарларын жаюдың және айдаудың маусымдық маршруттарын белгілейтін жайылымдарды пайдалану жөніндегі күнтізбелік графигі. Сонымен қатар жайылымның кезеңінің ұзақтығы:

Қ/с	Таулы аймаққа малдардың айдап шығарылу мерзімі	Таулы аймақтан шығарылған малдардың қайтарылу мерзімі	Ескерту
1	Сәуір-Мамыр	Тамыз-Қыркүйек	

№	Елді мекен	Елді мекендегі жалпы жайылымның жер көлемі, гектар	Мал басы мен қажетті жайылымдық жер көлемі, гектар			
			Жылқы	Нормасы, гектар	Қажетті жайылы, гектар	Ірі қара мал
1	2	3	4	5	6	7

1	Мәдени		311	9	2799	946
2	Сарқырама		174	9	1566	652
	Барлығы	2110	485	9	4365	1598

Нормасы , гектар	Қажетті жайылым, гектар	Ұсақ мал	Нормасы , гектар	Қажетті жайылым, гектар	Жалпы қажет жайылым жер көлемі, гектар	Елді мекендердің жалпы жайылыммен, қажетті жайылымның айырмасы, (+,-)
8	9	10	11	12	13	14
8	7568	3187	2,5	7967,5	18334,5	
8	5216	3101	2,5	7752,5	14534,5	
8	12784	6288	2,5	15720	32869	-30759

Төлеби ауданы, Жоғарғы Ақсу ауылдық округі бойынша жайылым құқықтық белгілейтін құжаттар негізінде жер санаттары, жер учаскелерінің меншік иелері және жер пайдаланушылар бөлінісінде әкімшілік-аумақтық бірлік аумағында жайылымдардың орналасу схемасы (картасы)



Жер санаттары:

округтің барлық жер көлемі: 8609 гектар

оның ішінде ауыл шаруашылық жерлер: 6081 гектар

жалпы егістік: 4342 гектар

оның ішінде суғармалы жерлер: 505 гектар

көпжылдық екпелер: 291 гектар

шабындық жерлер: 58 гектар

жайылымдық жерлер: 1390 гектар

Төлеби ауданы, Жоғарғы Ақсу ауылдық округі бойынша ауыл шаруашылығы жануарларын жаюдың және айдаудың маусымдық маршруттарын белгілейтін жайылымдарды пайдалану жөніндегі күнтізбелік графигі



Шартты белгілер.

I – Елді мекен жерлері

II – Сәуір-тамыз айларында мал жайылатын жайылым

III – Тамыз-қыркүйек айларында мал жайылатын жайылым

→ Ауылшаруашылығы жануарларын жаюдың және айдаудың маусымдық маршрут белгісі

Төлеби ауданы, Жоғарғы Ақсу ауылдық округі бойынша жайылым пайдаланушылардың су тұтыну нормасына сәйкес жасалған су көздеріне қол жеткізу схемасы



Шартты белгілер.

- Су көздері (өзендер)
- Су көздеріне қол жеткізу схемасы

Төлеби ауданы, Жоғарғы Ақсу ауылдық округі бойынша жайылым айналымдарының қолайлы схемасы және жайылымдарының сыртқы, ішкі шекаралары мен алаңдары, жайылымдық инфрақұрылым объектілері белгіленген картасы




Шартты белгілер.

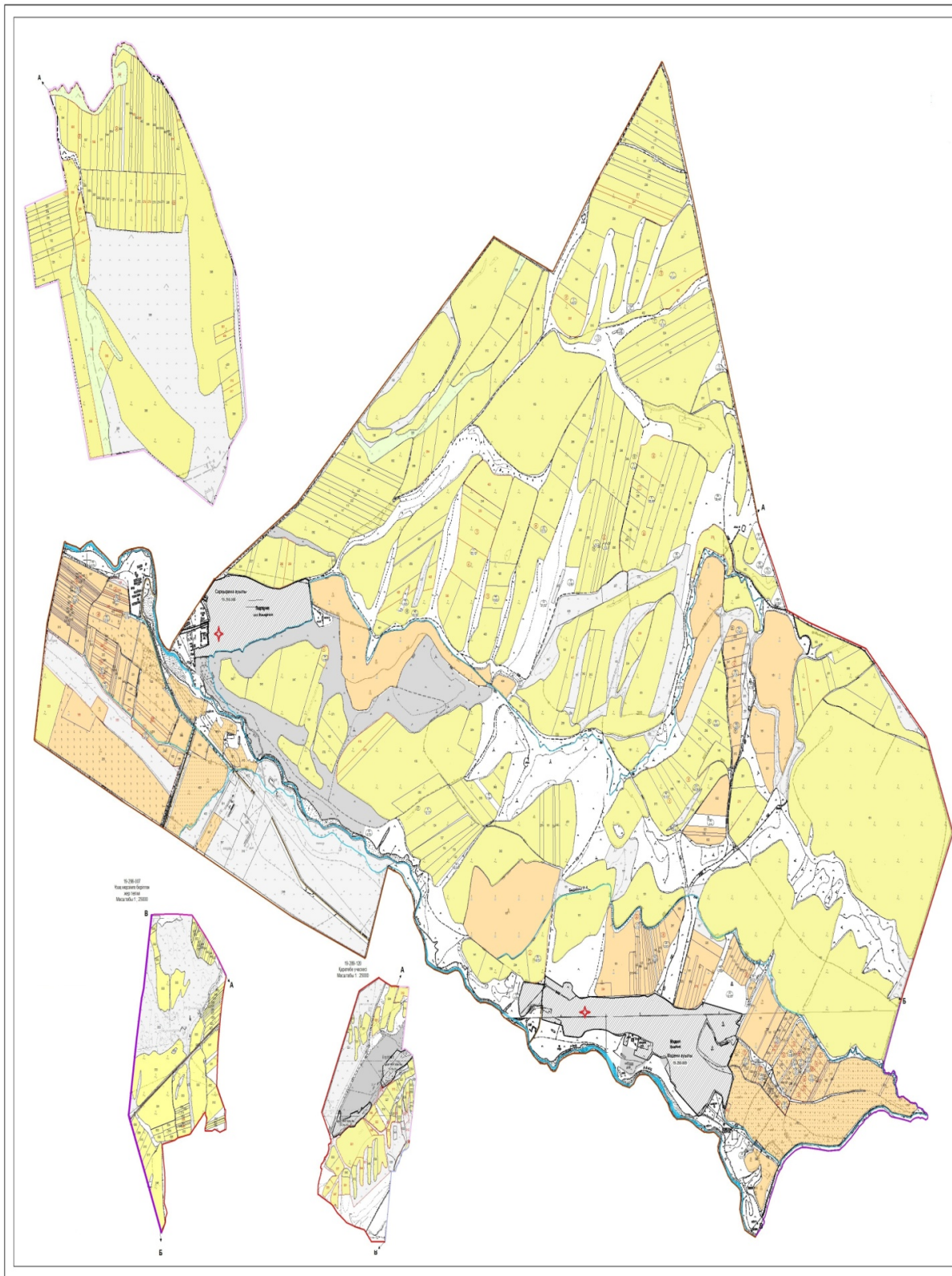
I – Елді мекен жерлері

II – Сәуір-тамыз айларында мал жайылатын жайылым

III – Тамыз-қыркүйек айларында мал жайылатын жайылым

 Жайылымдық инфрақұрылым объектілері (өзендер)

Төлеби ауданы, Жоғарғы Ақсу ауылдық округі бойынша жайылымы жоқ және (немесе) заңды тұлғалардың ауыл шаруашылығы жануарларының мал басын орналастыру үшін жайылымдарды қайта бөлу және оны берілетін ауыл маңындағы және шалғайдағы жайылымдарға ауыстыру схемасы



Шартты белгілер.

- Жайылымы жоқ тұлғаларға малын жаю үшін берілетін ауыл маңындағы жайылым
- Жайылымы жоқ тұлғаларға малын жаю үшін берілетін шалғайдағы жайылым

6. Қаратөбе ауыл округі

Орталығы - Қаратөбе ауылы.

Елді мекендері - Қаратөбе, Қостөбе, Майбұлақ, Балдыберек, Төңкеріс.

Халық саны - 5363 адам.

Округтің барлық жер көлемі - 17503 гектар.

Оның ішінде: Елді мекен жайылымы - 4100 гектар

ауыл шаруашылық жер -10179 гектар;

жалпы егістік - 5639 гектар;

суғармалы жер - 586 гектар;

көп жылдық екпелер - 189 гектар;

шабындық жер - 15 гектар;

жайылым жер - 4336 гектар.

(жалпы жайылым жер - 8574 гектар)

Елді мекен бойынша ауыл шаруашылығы жануарлары мал басының саны туралы деректер

Р/с	Елді мекен атауы	Ірі қара мал	Жылқы	Ұсақ мал
1	Қаратөбе	1466	582	3806
2	Майбұлақ	720	381	2600
3	Қостөбе	597	346	2340
4	Балдыберек	1610	735	2704
5	Төңкеріс	1263	770	1714
	Барлығы:	5656	2814	13164

Ветеринариялық-санитариялық мекемелер туралы деректер:

Р/с	Елді мекен	Ветеринариялық станциялар	Ұсақ малдарды шомылдыру	Жасанды ұрықтандыру пунктері	Биотермиялық шұңқырлар
1	Қаратөбе	1	1	-	1
2	Майбұлақ	-	-	1	-
3	Қостөбе	-	-	-	-
4	Балдыберек	-	1	-	-
5	Төңкеріс	-	-	-	-
	Барлығы:	1	2	1	1

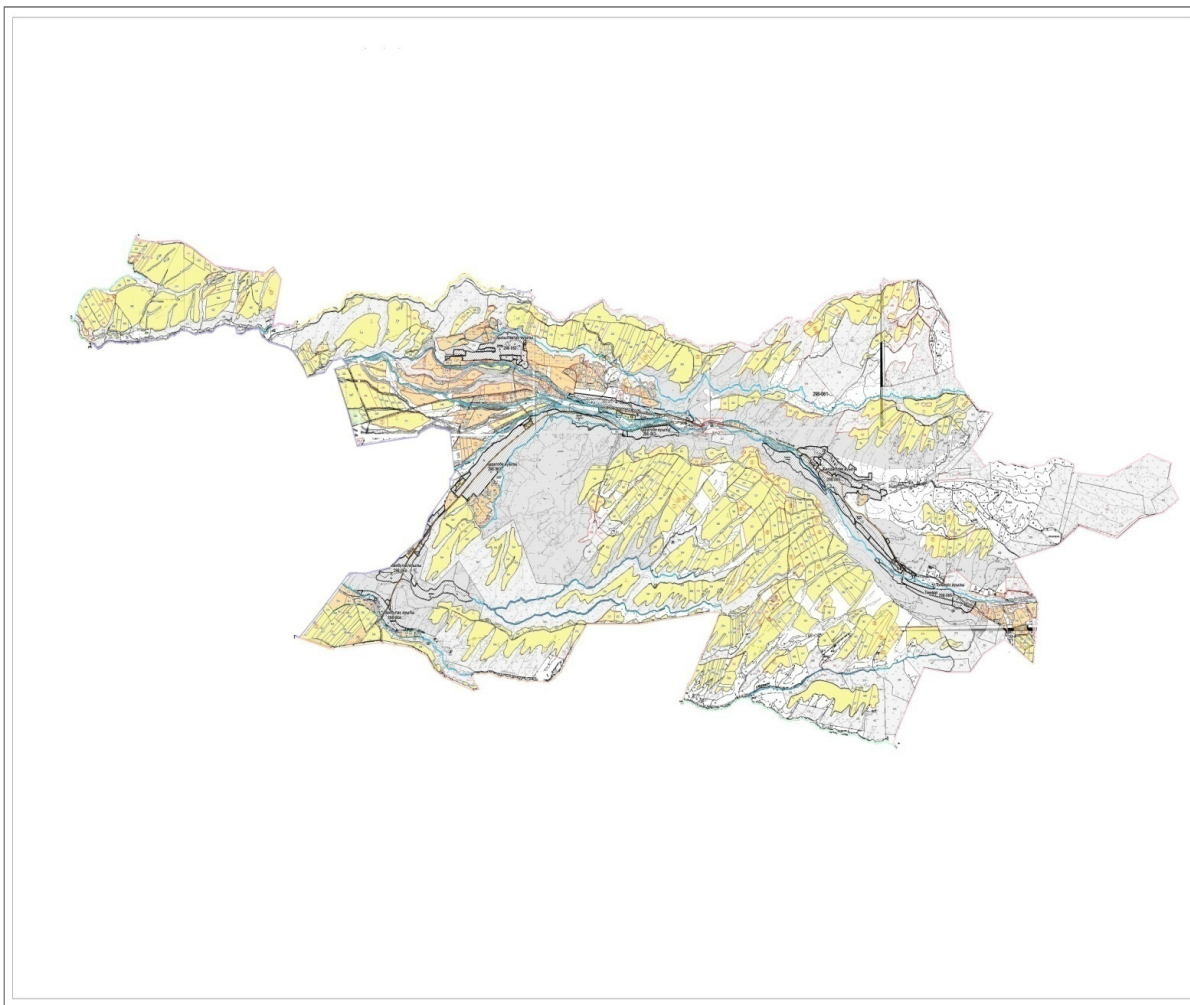
Ауыл шаруашылығы жануарларын жаюдың және айдаудың маусымдық маршруттарын белгілейтін жайылымдарды пайдалану жөніндегі күнтізбелік графигі. Сонымен қатар жайылымның кезеңінің ұзақтығы:

К/с	Таулы аймаққа малдардың айдап шығарылу мерзімі	Таулы аймақтан шығарылған малдардың қайтарылу мерзімі	Ескерту
1	Сәуір-Мамыр	Тамыз-Қыркүйек	

№	Елді мекен	Елді мекендегі жалпы жайылымның жер көлемі, гектар	Мал басы мен қажетті жайылымдық жер көлемі, гектар			
			Жылқы	Нормасы, гектар	Қа-жет-ті жай-ы-лы, гек-тар	Ірі кара мал
1	2	3	4	5	6	7
1	Қаратөбе		562	9	5058	1553
2	Майбұлақ		351	9	3159	620
3	Қостөбе		316	9	2844	497
4	Балдыберек		715	9	6435	1511
5	Төңкеріс		775	9	6975	1163
	Барлығы	8574	2719	9	24471	5344

Нормасы, гектар	Қажетті жайылым, гектар	Ұсақ мал	Нормасы, гектар	Қажетті жайылым, гек-тар	Жалпы қажет жайылым жер көлемі, гектар	Елді мекендердің жалпы жайылыммен, қажетті жайылымның айырмасы, (+,-)
8	9	10	11	12	13	14
8	12424	3806	2,5	9515	26997	
8	4960	2360	2,5	5900	14019	
8	3976	2330	2,5	5825	12645	
8	12088	2704	2,5	6760	25283	
8	9304	1624	2,5	4060	20339	
8	42752	12824	2,5	32060	99283	-90709

Төлеби ауданы, Қаратөбе ауылдық округі бойынша жайылым құқықтық белгілейтін құжаттар негізінде жер санаттары, жер учаскелерінің меншік иелері және жер пайдаланушылар бөлінісінде әкімшілік-аумақтық бірлік аумағында жайылымдардың орналасу схемасы (картасы)



Жер санаттары:

округтің барлық жер көлемі: 17503 гектар

оның ішінде ауыл шаруашылық жерлер: 10179 гектар

жалпы егістік: 5639 гектар

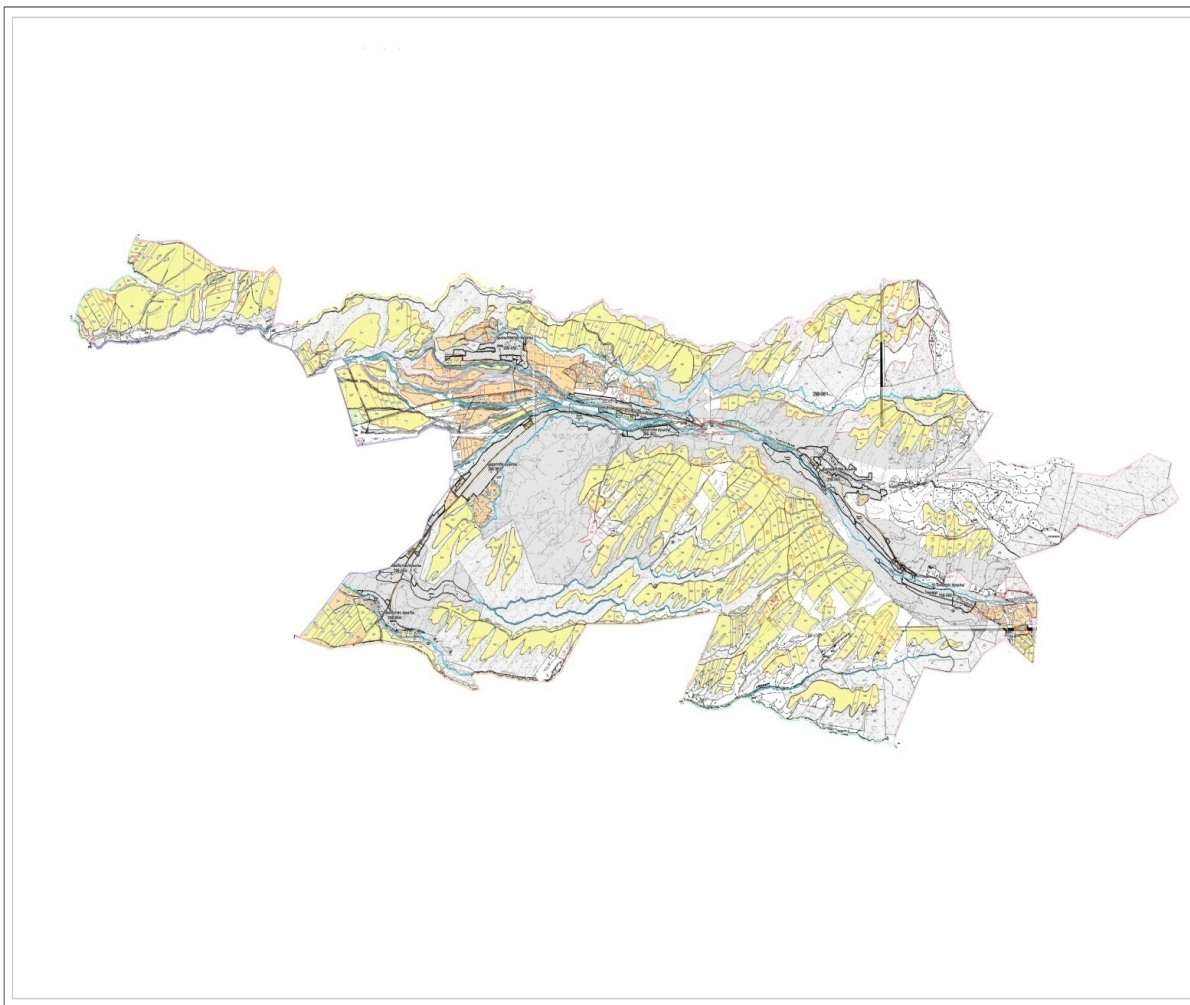
оның ішінде суғармалы жерлер: 586 гектар

көпжылдық екпелер: 189 гектар

шабындық жерлер: 15 гектар

жайылымдық жерлер: 4336 гектар

Төлеби ауданы, Қаратөбе ауылдық округі бойынша ауыл шаруашылығы жануарларын жаюдың және айдаудың маусымдық маршруттарын белгілейтін жайылымдарды пайдалану жөніндегі күнтізбелік графигі



Шартты белгілер.

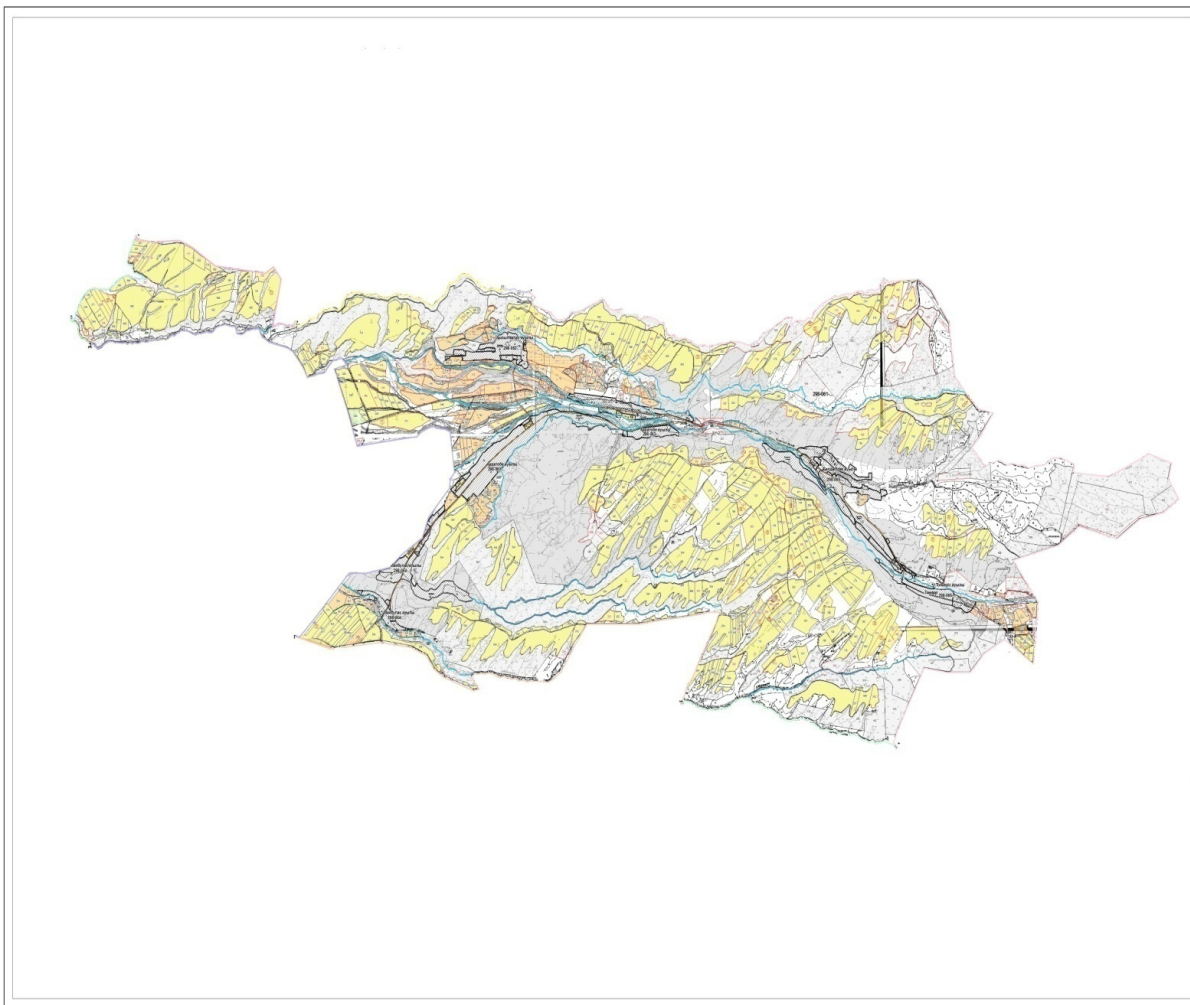
I – Елді мекен жерлері

II – Сәуір-тамыз айларында мал жайылатын жайылым

III – Тамыз-қыркүйек айларында мал жайылатын жайылым

→ Ауылшаруашылығы жануарларын жаюдың және айдаудың маусымдық маршрут белгісі

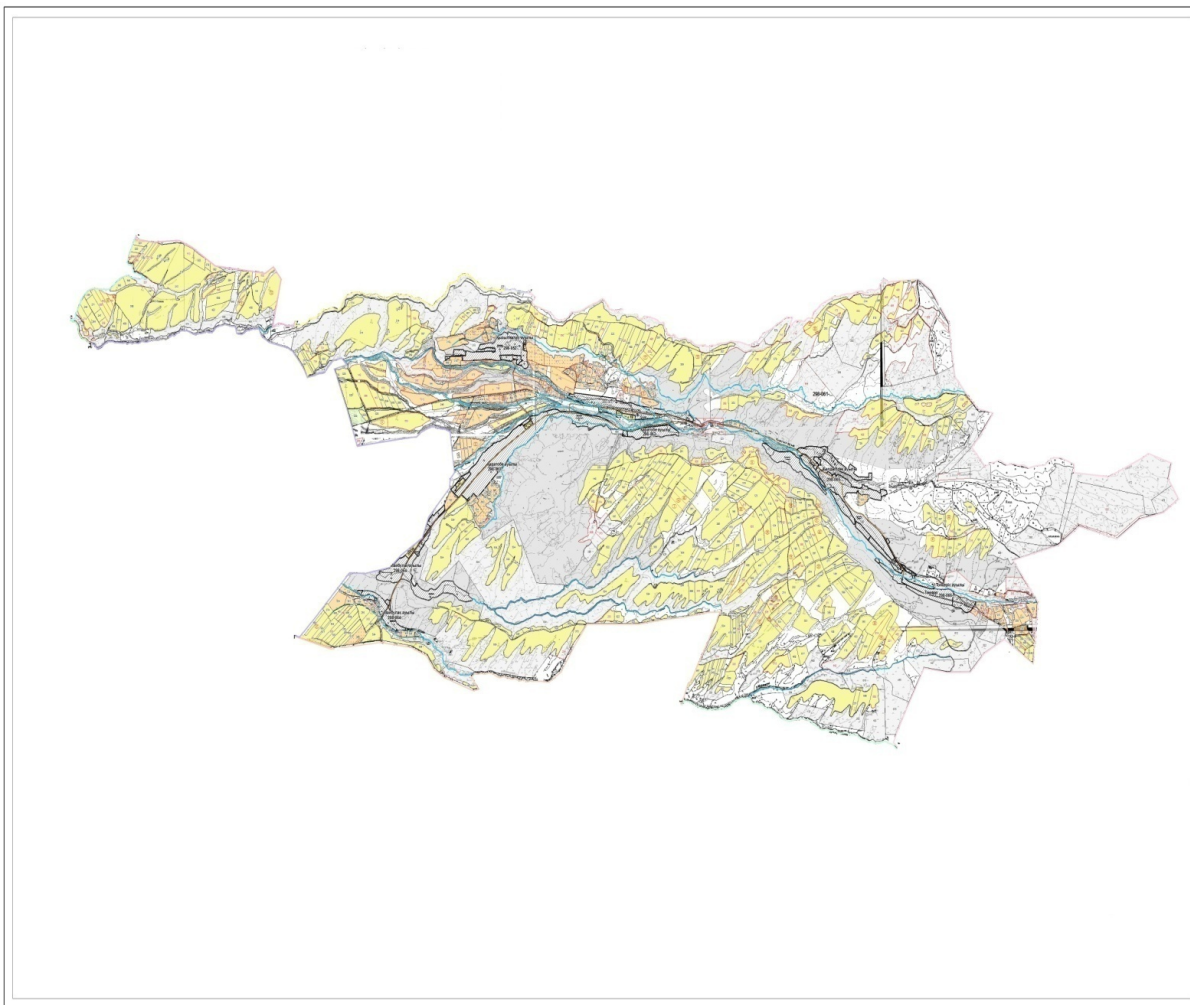
Төлеби ауданы, Қаратөбе ауылдық округі бойынша жайылым пайдаланушылардың су тұтыну нормасына сәйкес жасалған су көздеріне қол жеткізу схемасы



Шартты белгілер.

- Су көздері (өзендер)
- Су көздеріне қол жеткізу схемасы

Төлеби ауданы, Қаратөбе ауылдық округі бойынша жайылым айналымдарының қолайлы схемасы және жайылымдарының сыртқы, ішкі шекаралары мен алаңдары, жайылымдық инфрақұрылым объектілері белгіленген картасы



Шартты белгілер.

I – Елді мекен жерлері

II – Сәуір-тамыз айларында мал жайылатын жайылым

III – Тамыз-қыркүйек айларында мал жайылатын жайылым

■ Жайылымдық инфрақұрылым объектілері (өзендер)

Төлеби ауданы, Қаратөбе ауылдық округі бойынша жайылымы жоқ және (немесе) заңды тұлғалардың ауыл шаруашылығы жануарларының мал басын орналастыру үшін жайылымдарды қайта бөлу және оны берілетін ауыл маңындағы және шалғайдағы жайылымдарға ауыстыру схемасы



Шартты белгілер.

- Жайылымы жоқ тұлғаларға малын жаю үшін берілетін ауыл маңындағы жайылым
- Жайылымы жоқ тұлғаларға малын жаю үшін берілетін шалғайдағы жайылым

7. Қасқасу ауыл округі

Орталығы - Қасқасу ауылы.

Елді мекендері - Қасқасу, Кеңесарық, Жоғарғы Қасқасу, Керегетас.

Халық саны - 5245 адам.

Округтің барлық жер көлемі - 10147 гектар.

Оның ішінде: Елді мекен жайылымы - 2562 гектар.

ауыл шаруашылық жер - 5352 гектар;

жалпы егістік - 3669 гектар;

суғармалы жер - 761 гектар;

көп жылдық екпелер - 119 гектар;

жайылым жер - 1463 гектар;

шабындық жер - 101 гектар.
(жалпы жайылым жер - 4025 гектар)

Елді мекен бойынша ауыл шаруашылығы жануарлары мал басының саны туралы деректер

Қ/с	Елді мекен	Түйе	Жылқы	Ірі қара мал	Ұсақ мал
1	Қасқасу		481	960	3196
2	Кеңесарық		834	800	3849
3	Жоғарғы Қасқасу		279	562	1196
4	Керегетас		506	578	1314
	Барлығы:		2100	2900	9555

Ветеринариялық-санитариялық мекемелер туралы деректер:

Р/с	Елді мекен	Ветеринариялық станциялар	Ұсақ малдарды шомылдыру	Жасанды ұрықтандыру пунктері	Биотермиялық шұңқырлар
1	Қасқасу	1	-	1	1
2	Кеңесарық	-	-	-	1
3	Жоғарғы Қасқасу	-	-	-	-
4	Керегетас	-	1	-	-
	Барлығы:	1	1	1	2

Ауыл шаруашылығы жануарларын жаюдың және айдаудың маусымдық маршруттарын белгілейтін жайылымдарды пайдалану жөніндегі күнтізбелік графигі. Сонымен қатар жайылымның кезеңінің ұзақтығы:

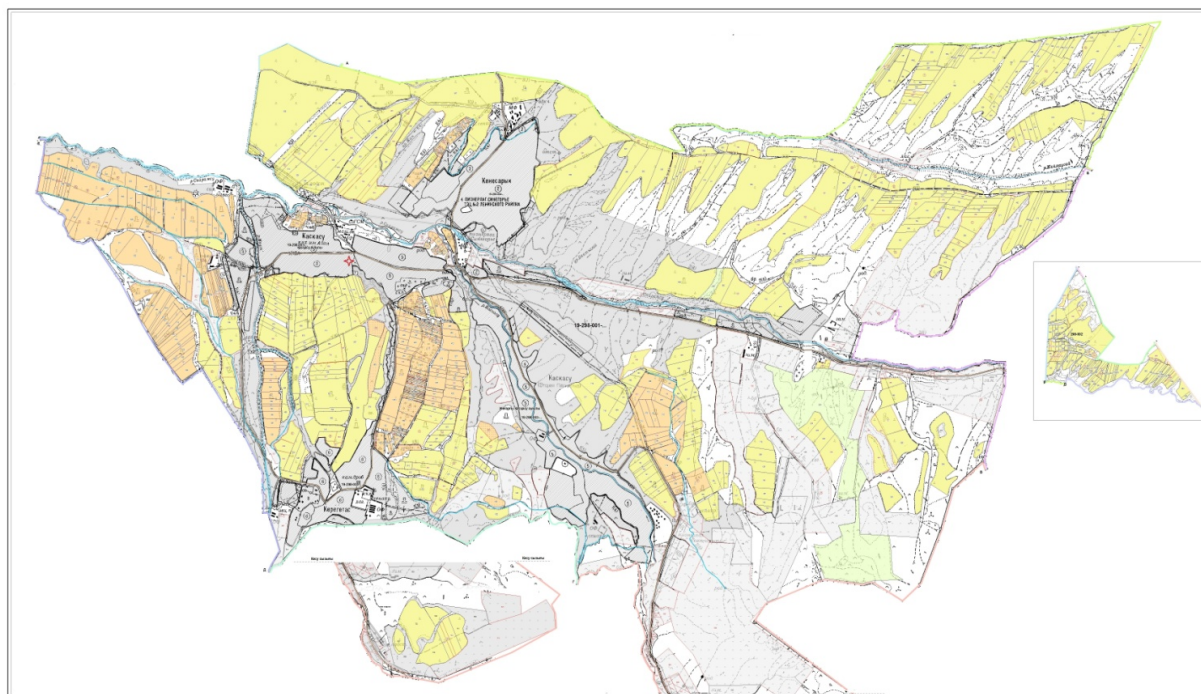
Қ/с	Таулы аймаққа малдардың айдап шығарылу мерзімі	Таулы аймақтан шығарылған малдардың қайтарылу мерзімі	Ескерту
1	Сәуір-Мамыр	Тамыз-Қыркүйек	

№	Елді мекен	Елді мекендегі жалпы жайылымның жер көлемі, гектар	Мал басы мен қажетті жайылымдық жер көлемі, гектар			
			Жылқы	Нормасы, гектар	Қажетті жайылымы, гектар	Ірі қара мал
1	2	3	4	5	6	7
1	Қасқасу		481	9	4329	668
2	Кеңесарық		734	9	6606	579
3	Жоғарғы Қасқасу		219	9	1971	412

4	Керегетас		492	9	4428	378
	Барлығы	4025	1926	9	17334	2037

Нормасы , гектар	Қажетті жайылым, гектар	Ұсақ мал	Нормасы , гектар	Қажетті жайылым, гектар	Жалпы қажет жайылым жер көлемі, гектар	Елді мекендердің жалпы жайылыммен, қажетті жайылымның айырмасы, (+,-)
8	9	10	11	12	13	14
8	5344	2996	2,5	7490	17163	
8	4632	3549	2,5	8872,5	20110,5	
8	3296	1154	2,5	2885	8152	
8	3024	1194	2,5	2985	10437	
8	16296	8893	2,5	22232,5	55862,5	-51837,5

Төлеби ауданы, Қасқасу ауылдық округі бойынша жайылым құқықтық белгілейтін құжаттар негізінде жер санаттары, жер учаскелерінің меншік иелері және жер пайдаланушылар бөлінісінде әкімшілік-аумақтық бірлік аумағында жайылымдардың орналасу схемасы (картасы)

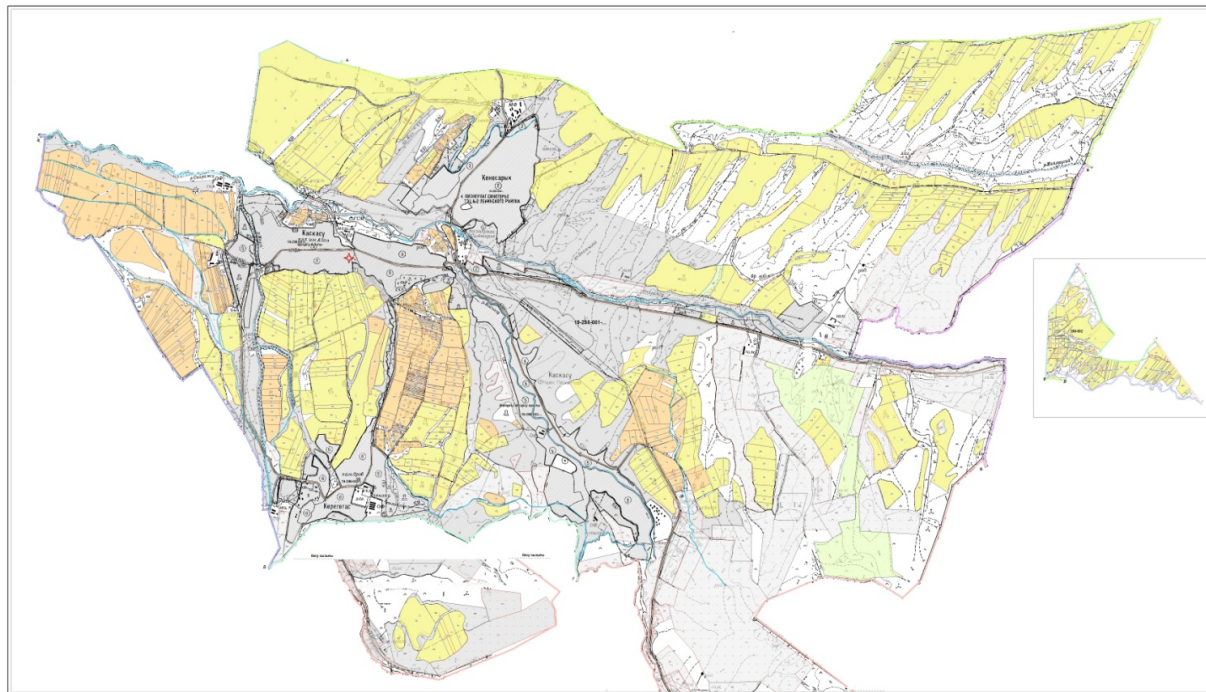


Жер санаттары:

округтің барлық жер көлемі: 10147 гектар
оның ішінде ауыл шаруашылық жерлер: 5352 гектар
жалпы егістік: 3669 гектар
оның ішінде суғармалы жерлер: 761 гектар
көпжылдық екпелер: 119 гектар
шабындық жерлер: 101 гектар

жайылымдық жерлер: 1463 гектар

Төлеби ауданы, Қасқасу ауылдық округі бойынша ауыл шаруашылығы жануарларын жаюдың және айдаудың маусымдық маршруттарын белгілейтін жайылымдарды пайдалану жөніндегі күнтізбелік графигі



Шартты белгілер.

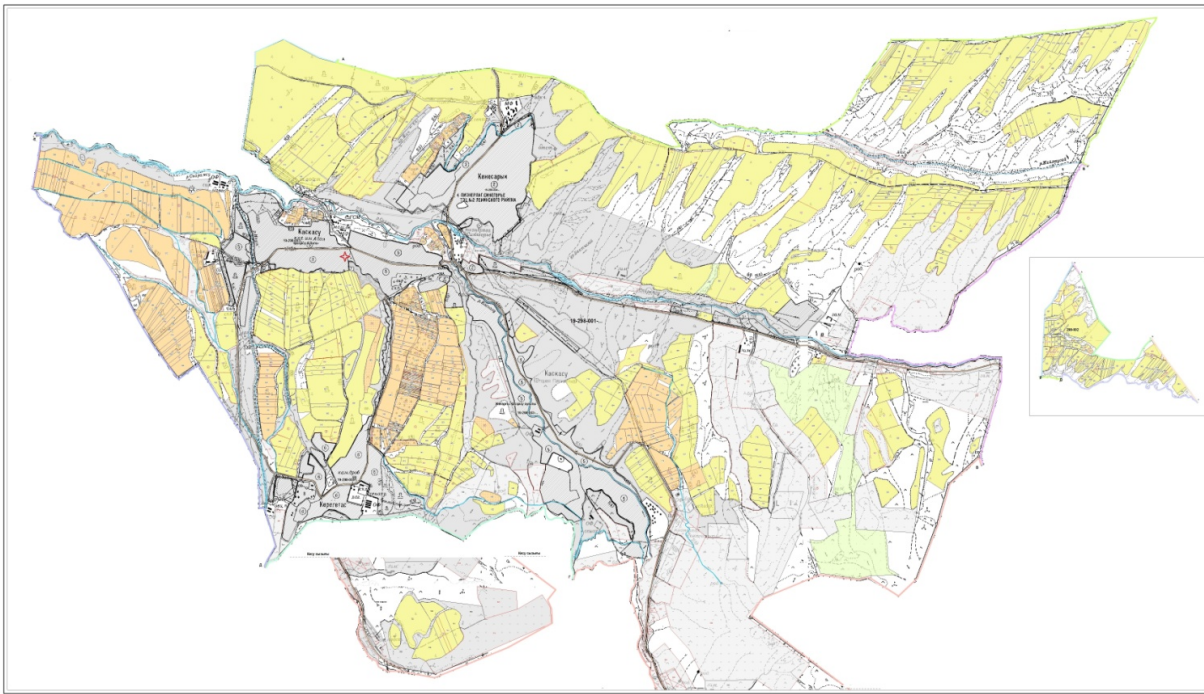
I – Елді мекен жерлері

II – Сәуір-тамыз айларында мал жайылатын жайылым

III – Тамыз-қыркүйек айларында мал жайылатын жайылым

→ Ауылшаруашылығы жануарларын жаюдың және айдаудың маусымдық маршрут белгісі

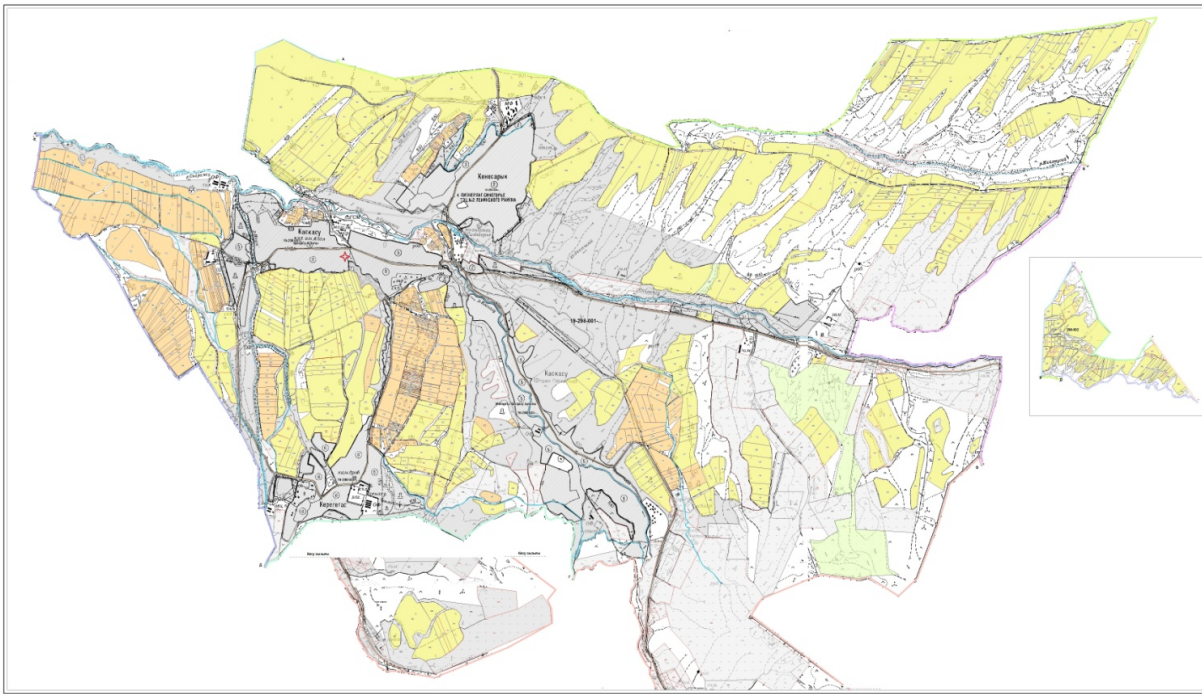
Төлеби ауданы, Қасқасу ауылдық округі бойынша жайылым пайдаланушылардың су тұтыну нормасына сәйкес жасалған су көздеріне қол жеткізу схемасы



Шартты белгілер.

- Су көздері (өзендер)
- Су көздеріне қол жеткізу схемасы

Төлеби ауданы, Қасқасу ауылдық округі бойынша жайылым айналымдарының қолайлы схемасы және жайылымдарының сыртқы, ішкі шекаралары мен алаңдары, жайылымдық инфрақұрылым объектілері белгіленген картасы



Шартты белгілер.

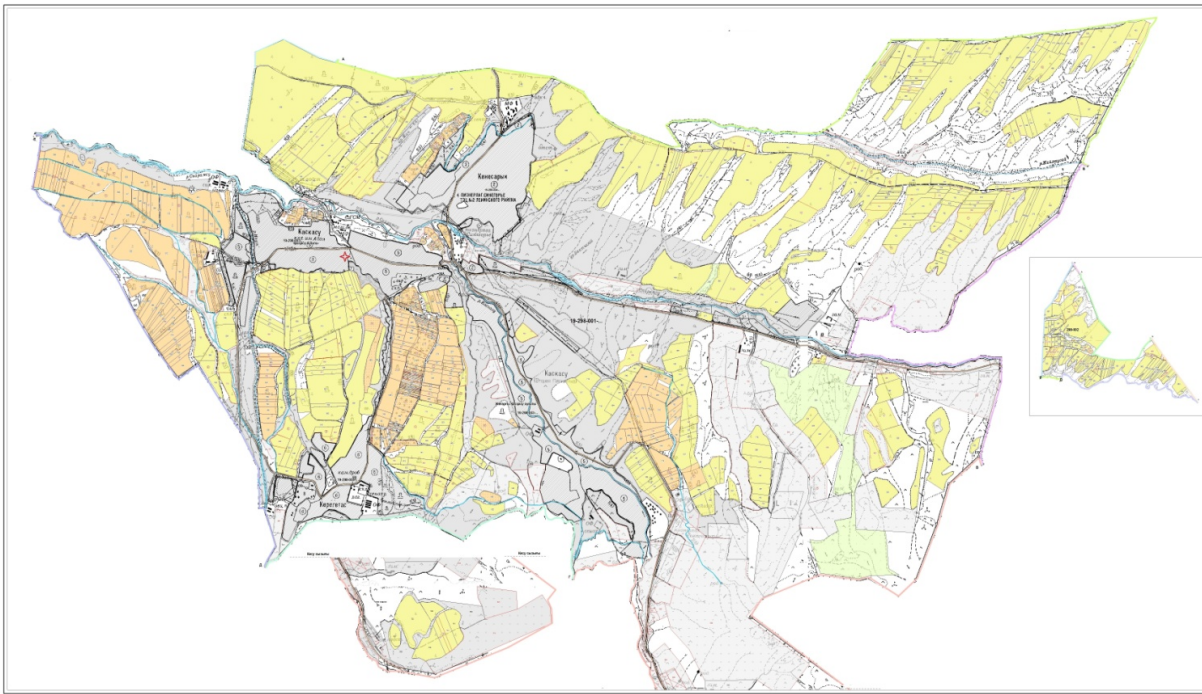
I – Елді мекен жерлері

II – Сәуір-тамыз айларында мал жайылатын жайылым

III – Тамыз-қыркүйек айларында мал жайылатын жайылым

■ Жайылымдық инфрақұрылым объектілері (өзендер)

Төлеби ауданы, Қасқасу ауылдық округі бойынша жайылымы жоқ және (немесе) заңды тұлғалардың ауыл шаруашылығы жануарларының мал басын орналастыру үшін жайылымдарды қайта бөлу және оны берілетін ауыл маңындағы және шалғайдағы жайылымдарға ауыстыру схемасы



Шартты белгілер.

- Жайылымы жоқ тұлғаларға малын жаю үшін берілетін ауыл маңындағы жайылым
- Жайылымы жоқ тұлғаларға малын жаю үшін берілетін шалғайдағы жайылым

8. Кемеқалған ауыл округі

Орталығы - Абай ауылы.

Елді мекендері - Абай, Ангарата, Ұйымшыл, Ақбастау, Қарақия, Қаратөбе
Халық саны - 5689 адам.

Округтің барлық жер көлемі - 14554 гектар.

Оның ішінде: Елді мекен жайылымы - 4800 гектар.

ауыл шаруашылық жер - 7377 гектар;

жалпы егістік - 5702 гектар;

суғармалы жер - 397 гектар;

көп жылдық екпелер - 42 гектар;

жайылым жер - 1612 гектар;

шабындық жер - 21 гектар.

(жалпы жайылым жер - 6423 гектар)

Елді мекен бойынша ауыл шаруашылығы жануарлары мал басының саны туралы деректер

р/с	Елді мекен	Түйе	Жылқы	Ірі қара мал	Ұсақ мал
-----	------------	------	-------	--------------	----------

1	Ақбастау	-	408	637	2238
2	Ангарата	16	595	610	4519
3	Абай	-	686	805	4295
4	Ұйымшыл	-	425	645	2561
5	Қаратөбе	-	130	284	1514
6	Қарақия	-	98	654	819
	Барлығы:	16	2342	3635	15946

Ветеринариялық-санитариялық мекемелер туралы деректер:

р/с	Елді мекен	Ветеринариялық станциялар	Ұсақ малдарды шомылдыру	Жасанды ұрықтандыру пунктері	Биотермиялық шұңқырлар
1	Ақбастау	-	1	-	-
2	Ангарата	1	1	1	-
3	Абай	1	-	-	1
4	Ұйымшыл	-	-	-	-
5	Қаратөбе	-	1	1	-
6	Қарақия	-	-	-	1
	Барлығы:	2	3	2	2

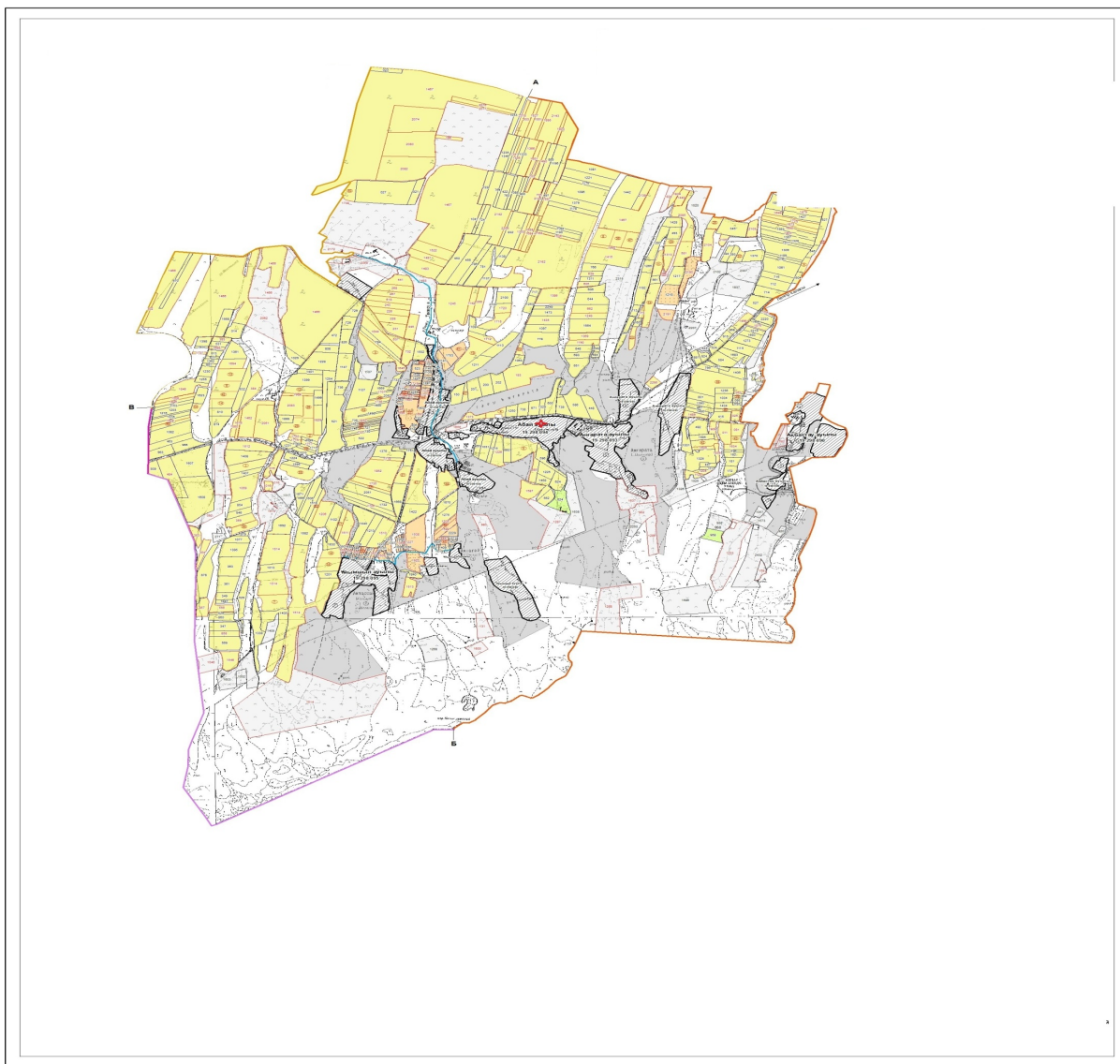
Ауыл шаруашылығы жануарларын жаюдың және айдаудың маусымдық маршруттарын белгілейтін жайылымдарды пайдалану жөніндегі күнтізбелік графигі. Сонымен қатар жайылымның кезеңінің ұзақтығы:

р/с	Таулы аймаққа малдардың айдап шығарылу мезімі	Таулы аймақтан шығарылған малдардың қайтарылу мезімі	Ескерту
1	Сәуір-Мамыр	Тамыз-Қыркүйек	

№	Елді мекен	Елді мекендегі жалпы жайылымның жер көлемі, гектар	Мал басы мен қажетті жайылымдық жер көлемі, гектар			
			Жылқы	Нормасы, гектар	Қажетті жайылы, гектар	Ірі қара мал
1	2	3	4	5	6	7
1	Ақбастау		408	9	3672	617
2	Ангарата		560	9	5040	592
3	Абай		656	9	5904	785
4	Ұйымшыл		415	9	3735	633
5	Қаратөбе		130	9	1170	274
6	Қаратөбе		98	9	882	644
	Барлығы	6423	2267	9	20403	3545

Нормасы , гектар	Қажетті жайылым, гектар	Ұсақ мал	Нормасы , гектар	Қажетті жайылым, гектар	Жалпы қажет жайылым жер көлемі, гектар	Елді мекендердің жалпы жайылыммен, қажетті жайылымның айырмасы, (+,-)
8	9	10	11	12	13	14
8	4936	2218	2,5	5545	14153	
8	4736	4509	2,5	11272,5	21048,5	
8	6280	4240	2,5	10600	22784	
8	5064	2551	2,5	6377,5	15176,5	
8	2192	1504	2,5	3760	7122	
8	5152	809	2,5	2022,5	8056,5	
8	28360	15831	2,5	39577,5	88340,5	-81917,5

Төлеби ауданы, Кемеқалған ауылдық округі бойынша жайылым құқықтық белгілейтін құжаттар негізінде жер санаттары, жер учаскелерінің меншік иелері және жер пайдаланушылар бөлінісінде әкімшілік-аумақтық бірлік аумағында жайылымдардың орналасу схемасы (картасы)



Жер санаттары:

округтің барлық жер көлемі: 14554 гектар

оның ішінде ауыл шаруашылық жерлер: 7377 гектар

жалпы егістік: 5702 гектар

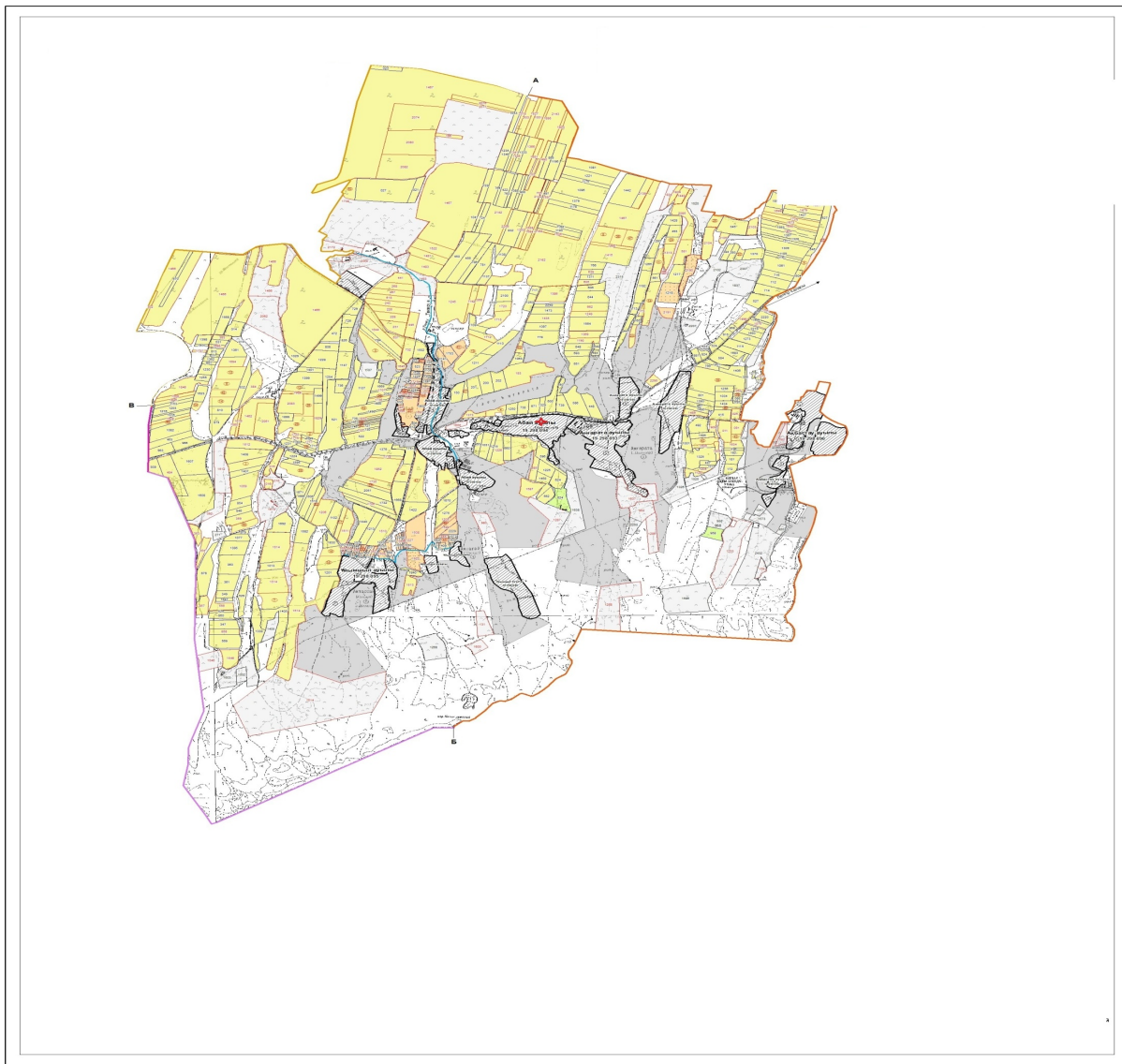
оның ішінде суғармалы жерлер: 397 гектар

көпжылдық екпелер: 42 гектар

шабындық жерлер: 21 гектар

жайылымдық жерлер: 1612 гектар

Төлеби ауданы, Кемеқалған ауылдық округі бойынша ауыл шаруашылығы жануарларын жаюдың және айдаудың маусымдық маршруттарын белгілейтін жайылымдарды пайдалану жөніндегі күнтізбелік графигі



Шартты белгілер.

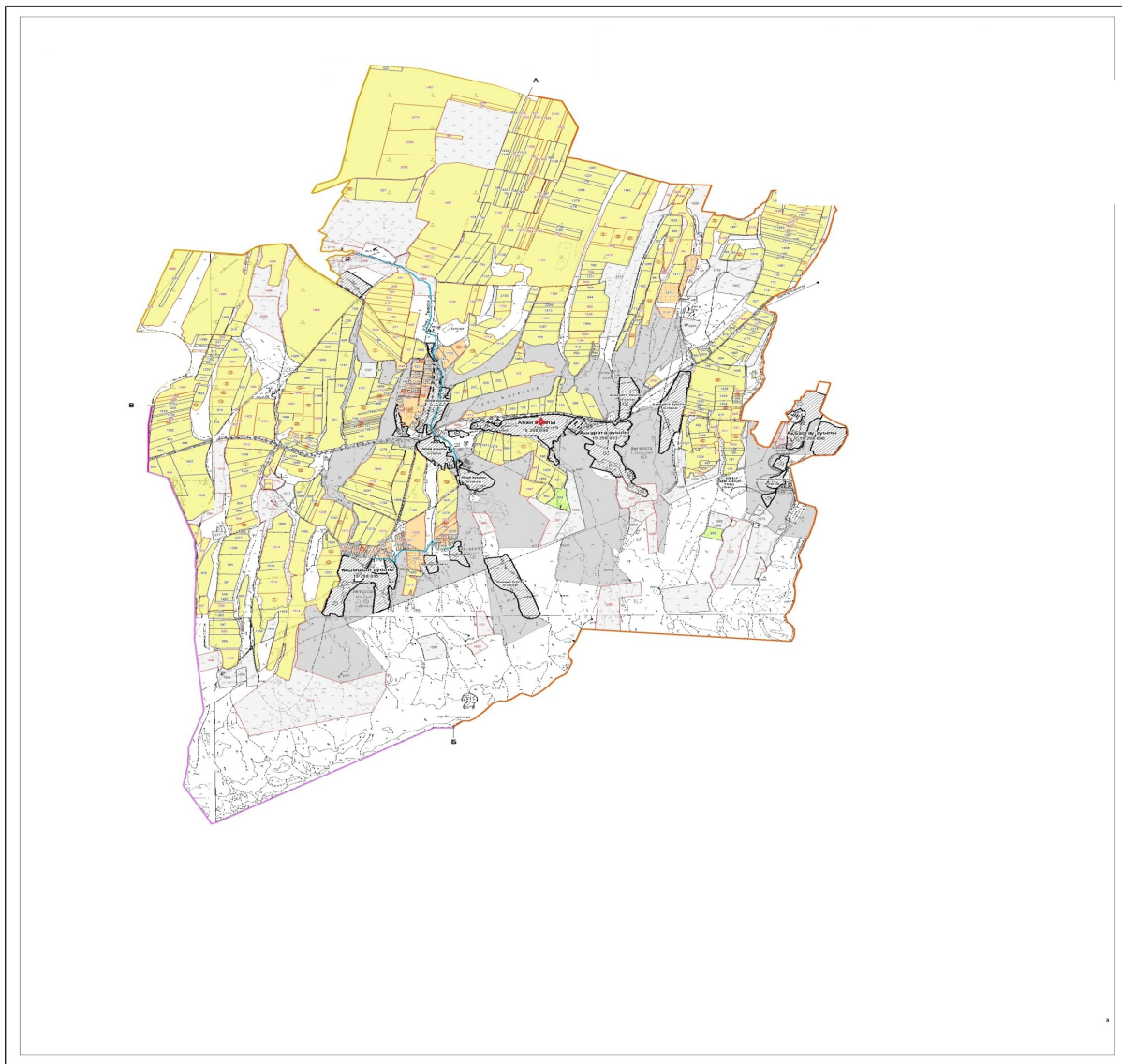
I – Елді мекен жерлері

II – Сәуір-тамыз айларында мал жайылатын жайылым

III – Тамыз-қыркүйек айларында мал жайылатын жайылым

→ Ауылшаруашылығы жануарларын жаюдың және айдаудың маусымдық маршрут белгісі

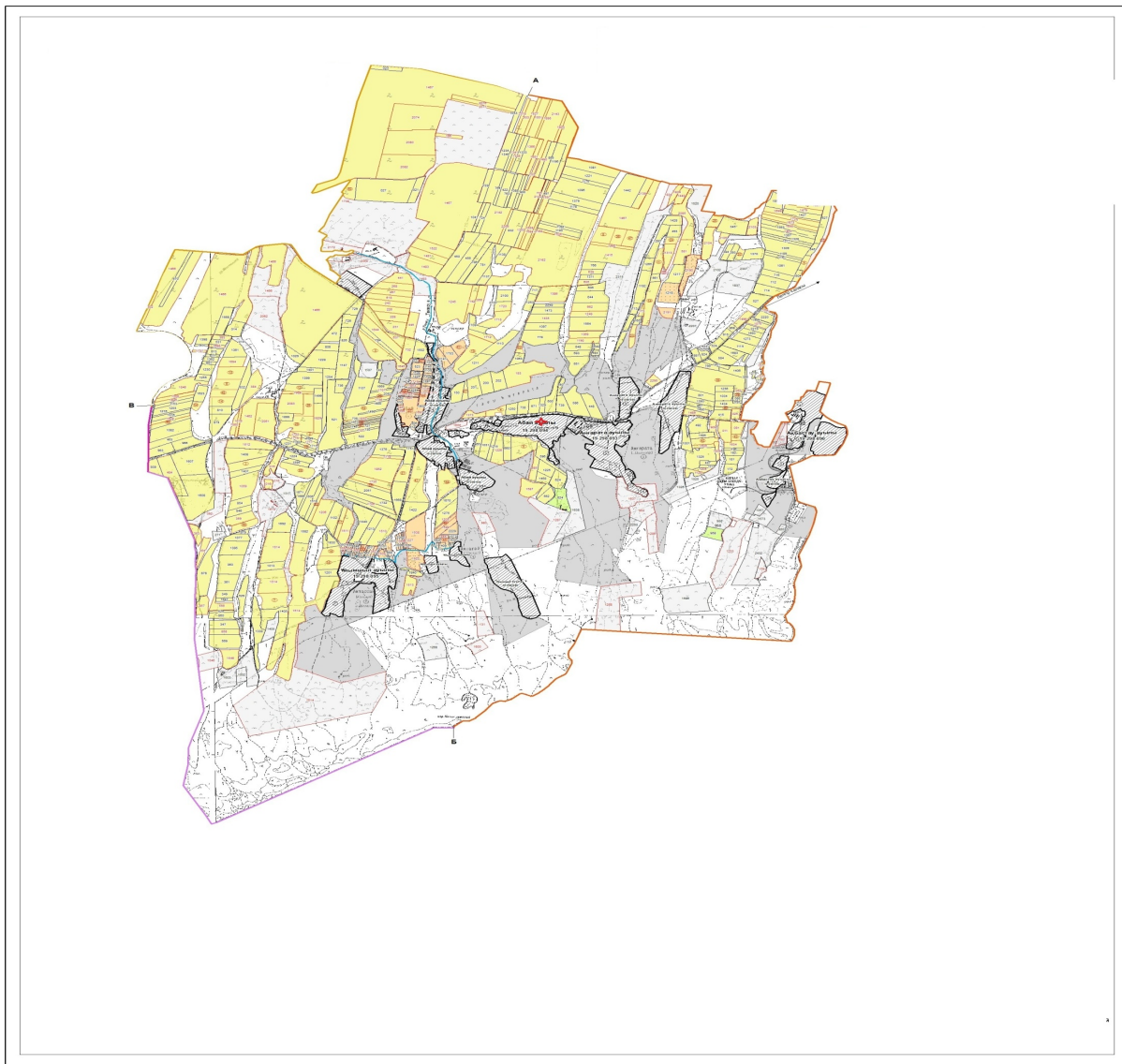
Төлеби ауданы, Кемеқалған ауылдық округі бойынша жайылым пайдаланушылардың су тұтыну нормасына сәйкес жасалған су көздеріне қол жеткізу схемасы



Шартты белгілер.

- Су көздері (өзендер)
- Су көздеріне қол жеткізу схемасы

Төлеби ауданы, Кемеқалған ауылдық округі бойынша жайылым айналымдарының қолайлы схемасы және жайылымдарының сыртқы, ішкі шекаралары мен алаңдары, жайылымдық инфрақұрылым объектілері белгіленген картасы



Шартты белгілер.

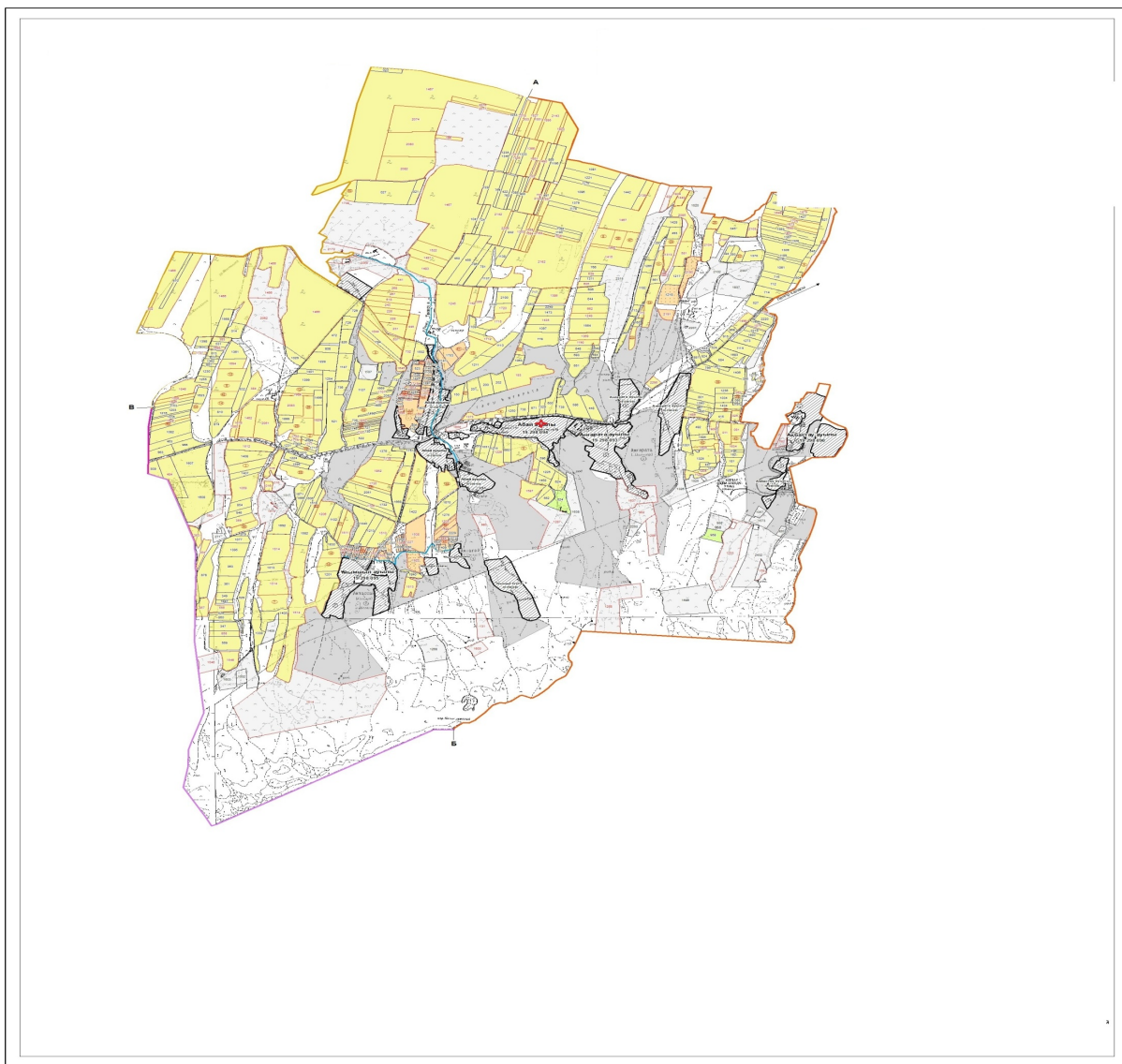
I – Елді мекен жерлері

II – Сәуір-тамыз айларында мал жайылатын жайылым

III – Тамыз-қыркүйек айларында мал жайылатын жайылым

■ Жайылымдық инфрақұрылым объектілері (өзендер)

Төлеби ауданы, Кемеқалған ауылдық округі бойынша жайылымы жоқ және (немесе) заңды тұлғалардың ауыл шаруашылығы жануарларының мал басын орналастыру үшін жайылымдарды қайта бөлу және оны берілетін ауыл маңындағы және шалғайдағы жайылымдарға ауыстыру схемасы



Шартты белгілер.

- Жайылымы жоқ тұлғаларға малын жаю үшін берілетін ауыл маңындағы жайылым**
- Жайылымы жоқ тұлғаларға малын жаю үшін берілетін шалғайдағы жайылым**

9. Қоғалы ауыл округі

Орталығы - Ұзынарық ауылы.

Елді мекендері - Ұзынарық, Диханкөл, Алшалы.

Халық саны - 3774 адам.

Округтің барлық жер көлемі - 7081 гектар.

Оның ішінде: Елді мекен жайылымы - 1846 гектар.

ауыл шаруашылық жер - 4184 гектар;

жалпы егістік - 2886 гектар;

суғармалы жер - 270 гектар;
көп жылдық екпелер - 107 гектар;
жайылым жер - 1191 гектар;
шабындық жер - 0 гектар.
(жалпы жайылым жер - 3029 гектар)

Елді мекен бойынша ауыл шаруашылығы жануарлары мал басының саны туралы деректер

К/с	Елді мекен	Түйе	Жылқы	Ірі қара мал	Ұсақ мал
1	Ұзынарық	-	809	427	1186
2	Диханкөл	-	1335	786	1317
3	Алшалы	-	734	906	7787
	Барлығы:	-	2878	2119	10290

Ветеринариялық-санитариялық мекемелер туралы деректер:

К/с	Елді мекен	Ветеринариялық станциялар	Ұсақ малдарды шомылдыру	Жасанды ұрықтандыру пунктері	Биотермиялық шұңқырлар
1	Ұзынарық			1	1
2	Диханкөл		1		
3	Алшалы				1
	Барлығы:		1	1	2

Ауыл шаруашылығы жануарларын жаюдың және айдаудың маусымдық маршруттарын белгілейтін жайылымдарды пайдалану жөніндегі күнтізбелік графигі. Сонымен қатар жайылымның кезеңінің ұзақтығы:

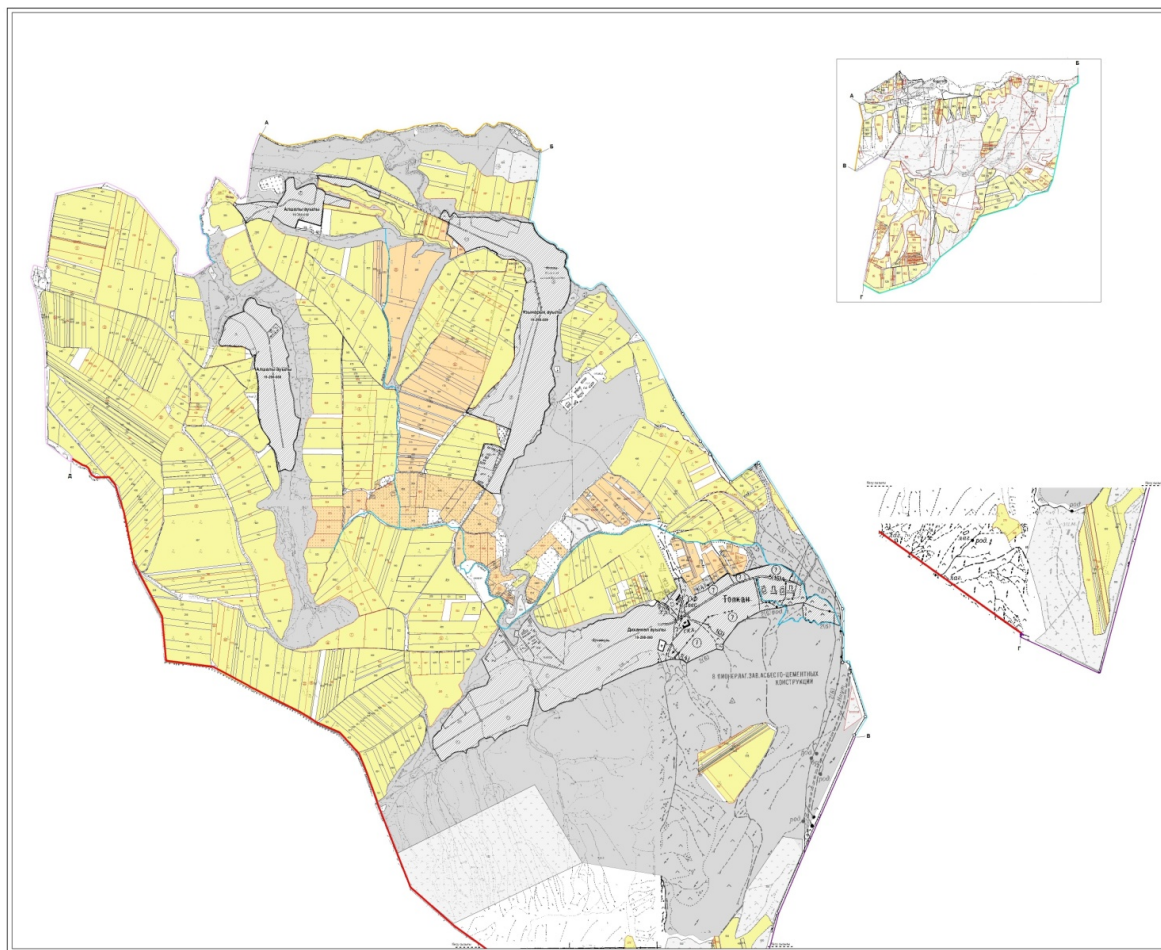
К/с	Таулы аймаққа малдардың айдап шығарылу мерзімі	Таулы аймақтан шығарылған малдардың қайтарылу мерзімі	Ескерту
1	Сәуір-Мамыр	Тамыз-Қыркүйек	

№	Елді мекендер	Елді мекендегі жалпы жайылымның жер көлемі, гектар	Мал басы мен қажетті жайылымдық жер көлемі, гектар			
			Жылқы	Нормасы, гектар	Қажетті жайылы, гектар	Ірі қара мал
1	2	3	4	5	6	7
1	Ұзынарық		789	9	7101	417
2	Диханкөл		1295	9	11655	706
3	Алшалы		714	9	6426	883

Барлығы	3029		2798	9	25182	2006
---------	------	--	------	---	-------	------

Нормасы , гектар	Қажетті жайылым, гектар	Ұсақ мал	Нормасы , гектар	Қажетті жайылым, гектар	Жалпы қажет жайылым жер көлемі, гектар	Елді мекендердің жалпы жайылыммен, қажетті жайылымның айырмасы, (+,-)
8	9	10	11	12	13	14
8	3336	1176	2,5	2940	13377	
8	5648	1292	2,5	3230	20533	
8	7064	7747	2,5	19367,5	32857,5	
8	16048	10215	2,5	22537,5	63767,5	-60738,5

Төлеби ауданы, Қоғалы ауылдық округі бойынша жайылым құқықтық белгілейтін құжаттар негізінде жер санаттары, жер учаскелерінің меншік иелері және жер пайдаланушылар бөлінісінде әкімшілік-аумақтық бірлік аумағында жайылымдардың орналасу схемасы (картасы)



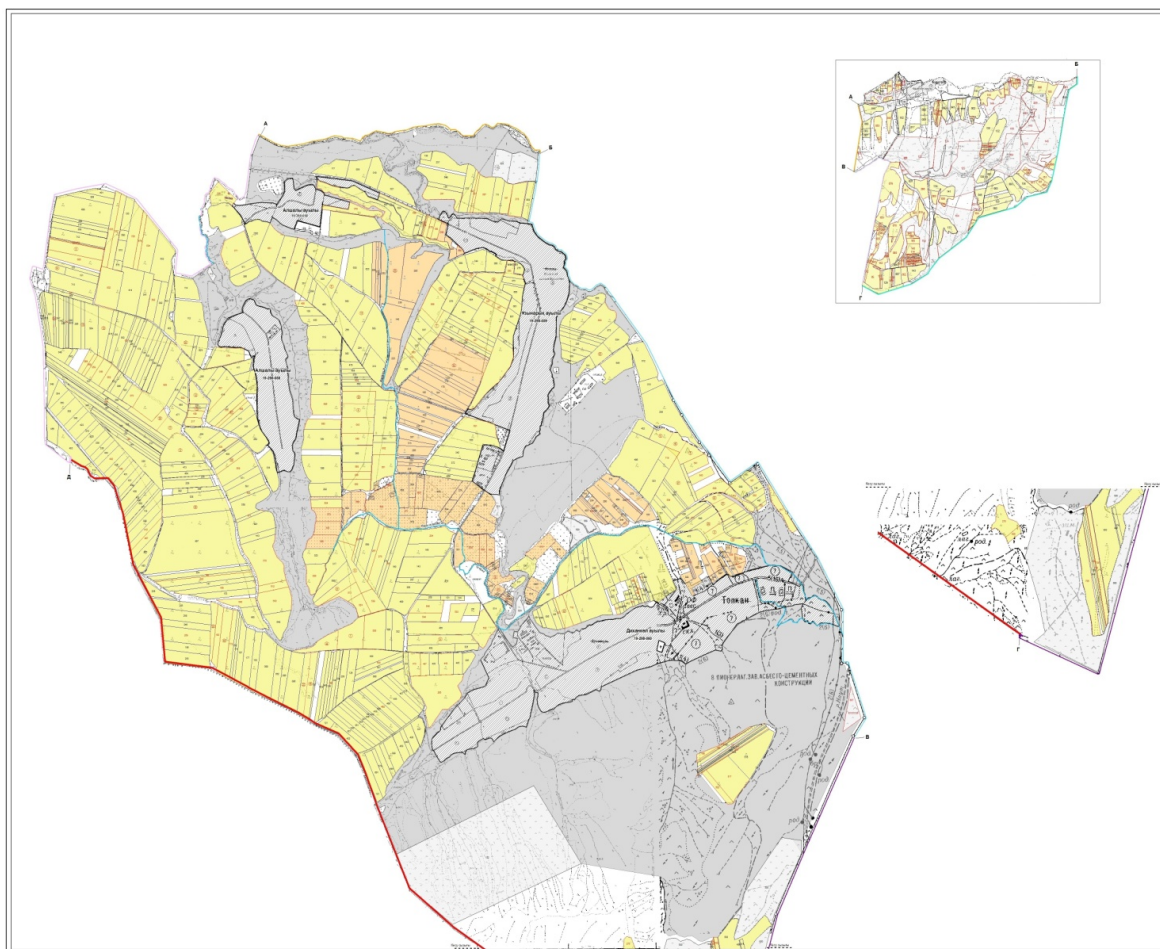
Жер санаттары:

округтің барлық жер көлемі: 7081 гектар

оның ішінде ауыл шаруашылық жерлер: 4184 гектар

жалпы егістік: 2886 гектар
оның ішінде суғармалы жерлер: 270 гектар
көпжылдық екпелер: 107 гектар
шабындық жерлер: -
жайылымдық жерлер: 1191 гектар

Төлеби ауданы, Қоғалы ауылдық округі бойынша ауыл шаруашылығы жануарларын жаюдың және айдаудың маусымдық маршруттарын белгілейтін жайылымдарды пайдалану жөніндегі күнтізбелік графигі



Шартты белгілер.

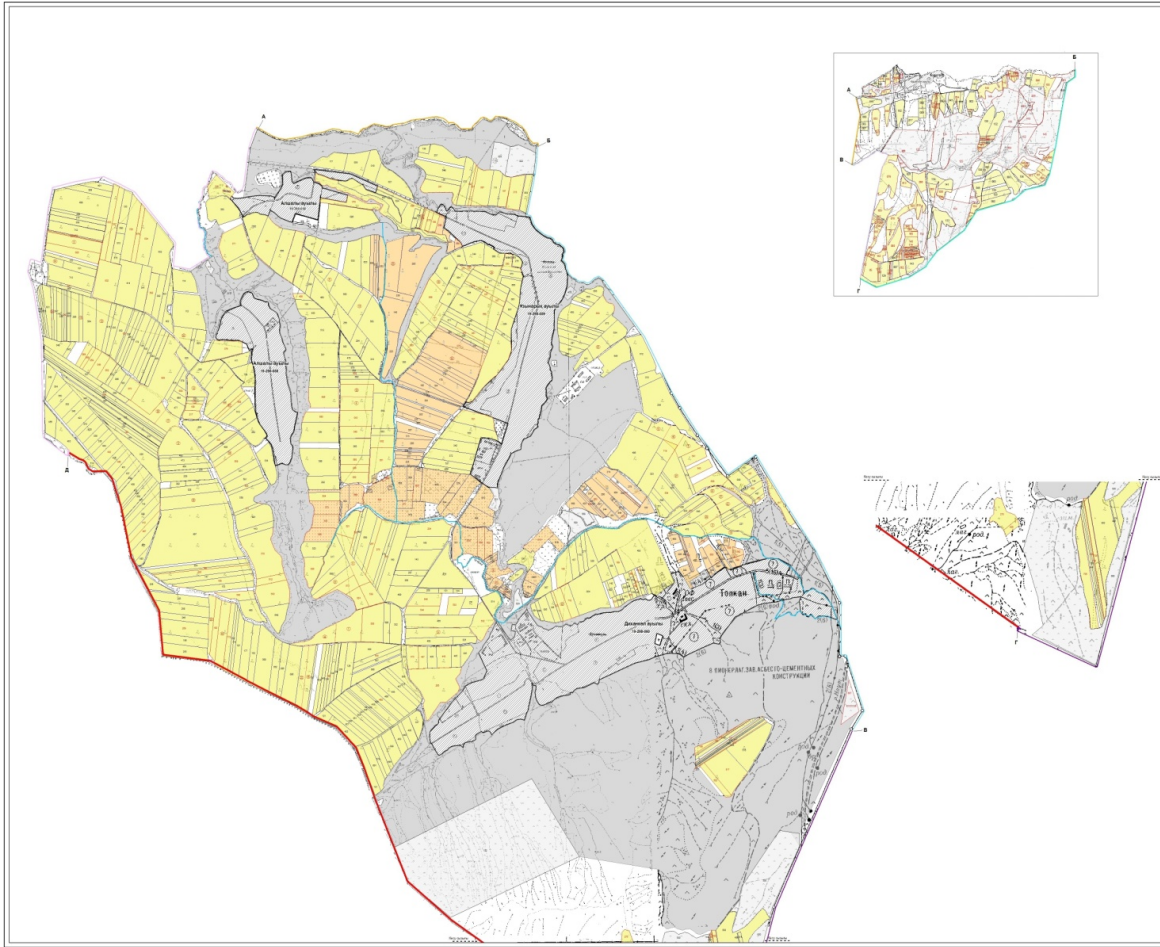
I – Елді мекен жерлері

II – Сәуір-тамыз айларында мал жайылатын жайылым



III – Тамыз-қыркүйек айларында мал жайылатын жайылым

→ Ауылшаруашылығы жануарларын жаюдың және айдаудың маусымдық маршрут белгісі

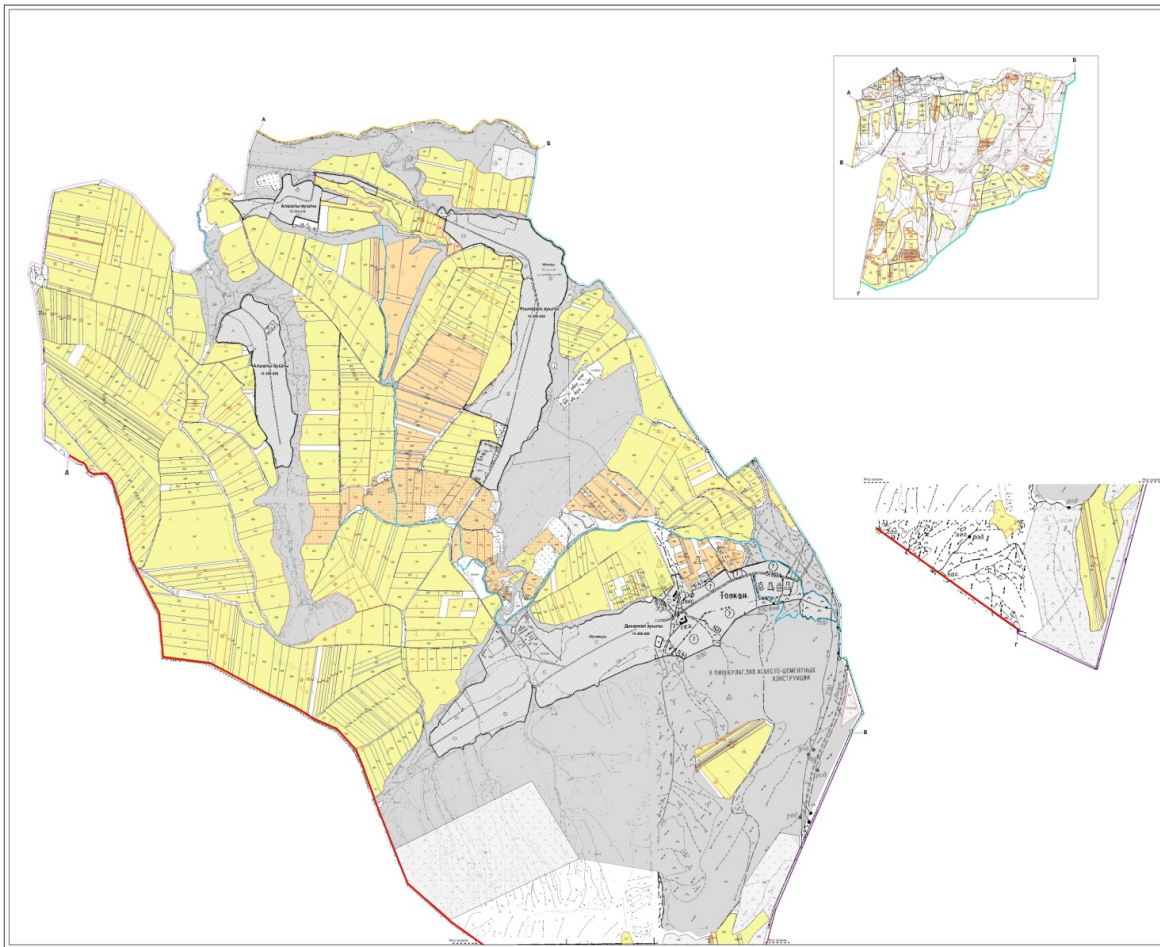
Төлеби ауданы, Қоғалы ауылдық округі бойынша жайылым пайдаланушылардың су тұтыну нормасына сәйкес жасалған су көздеріне қол жеткізу схемасы



Шартты белгілер.

-  Су көздері (өзендер)
-  Су көздеріне қол жеткізу схемасы

Төлеби ауданы, Қоғалы ауылдық округі бойынша жайылым айналымдарының қолайлы схемасы және жайылымдарының сыртқы, ішкі шекаралары мен аландары, жайылымдық инфрақұрылым объектілері белгіленген картасы



Шартты белгілер.

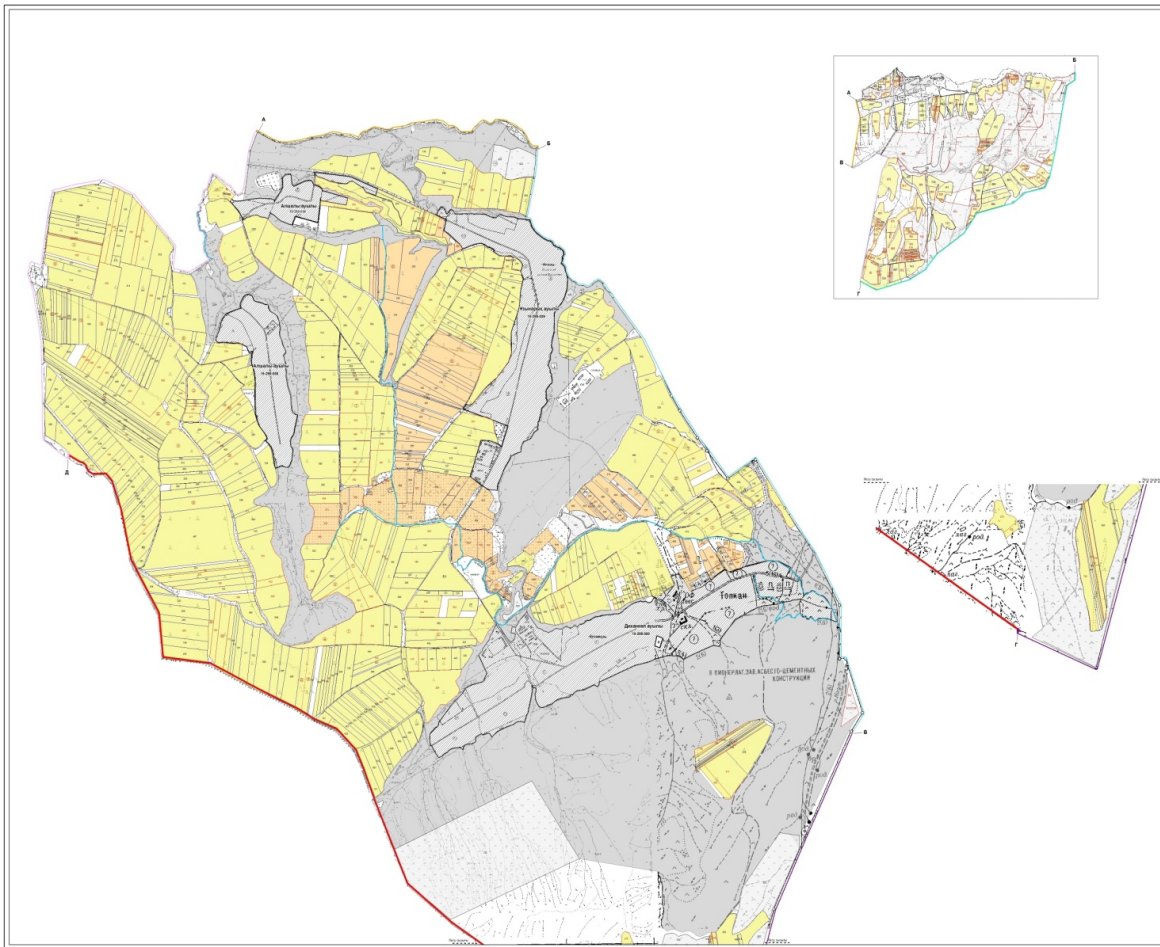
I – Елді мекен жерлері

II – Сәуір-тамыз айларында мал жайылатын жайылым

III – Тамыз-қыркүйек айларында мал жайылатын жайылым

■ Жайылымдық инфрақұрылым объектілері (өзендер)

Төлеби ауданы, Қоғалы ауылдық округі бойынша жайылымы жоқ және (немесе) заңды тұлғалардың ауыл шаруашылығы жануарларының мал басын орналастыру үшін жайылымдарды қайта бөлу және оны берілетін ауыл маңындағы және шалғайдағы жайылымдарға ауыстыру схемасы



Шартты белгілер.

- Жайылымы жоқ тұлғаларға малын жаю үшін берілетін ауыл маңындағы жайылым
- Жайылымы жоқ тұлғаларға малын жаю үшін берілетін шалғайдағы жайылым

10. Көксәйек ауыл округі

Орталығы - Көксәйек ауылы.

Елді мекендері - Көксәйек, Қазақстан, Алтынбастау, Жіңішке.

Халық саны -15392 адам.

Округтің барлық жер көлемі - 21403 гектар.

Оның ішінде: Елді мекен жайылымы -235 гектар

ауыл шаруашылық жер - 15580 гектар;

жалпы егістік - 9305 гектар;

суғармалы жер - 1206 гектар;

көп жылдық екепелер - 250 гектар;

жайылым жер - 5749 гектар;

шабындық жер - 276 гектар.

(жалпы жайылым жер - 5992 гектар)

Елді мекен бойынша ауыл шаруашылығы жануарлары мал басының саны туралы деректер:

Р/с	Елді мекен атауы	Ірі қара мал	Жылқы	Ұсақ мал
1	Көксәйек	3579	2326	11559
2	Қазақстан	1939	350	2597
3	Жінішке	2010	351	3954
4	Алтынбастау	1934	273	3437
	Барлығы	9462	3300	21547

Ветеринариялық-санитариялық мекемелер туралы деректер:

Қ/с	Елді мекен	Ветеринариялық станциялар	Ұсақ малдарды шомылдыру	Жасанды ұрықтандыру пунктері	Биотермиялық шұңқырлар
1	Көксәйек		1	1	1
2	Қазақстан		1	1	1
3	Жінішке		-	-	1
4	Алтынбастау		-	-	-
	Барлығы		2	2	3

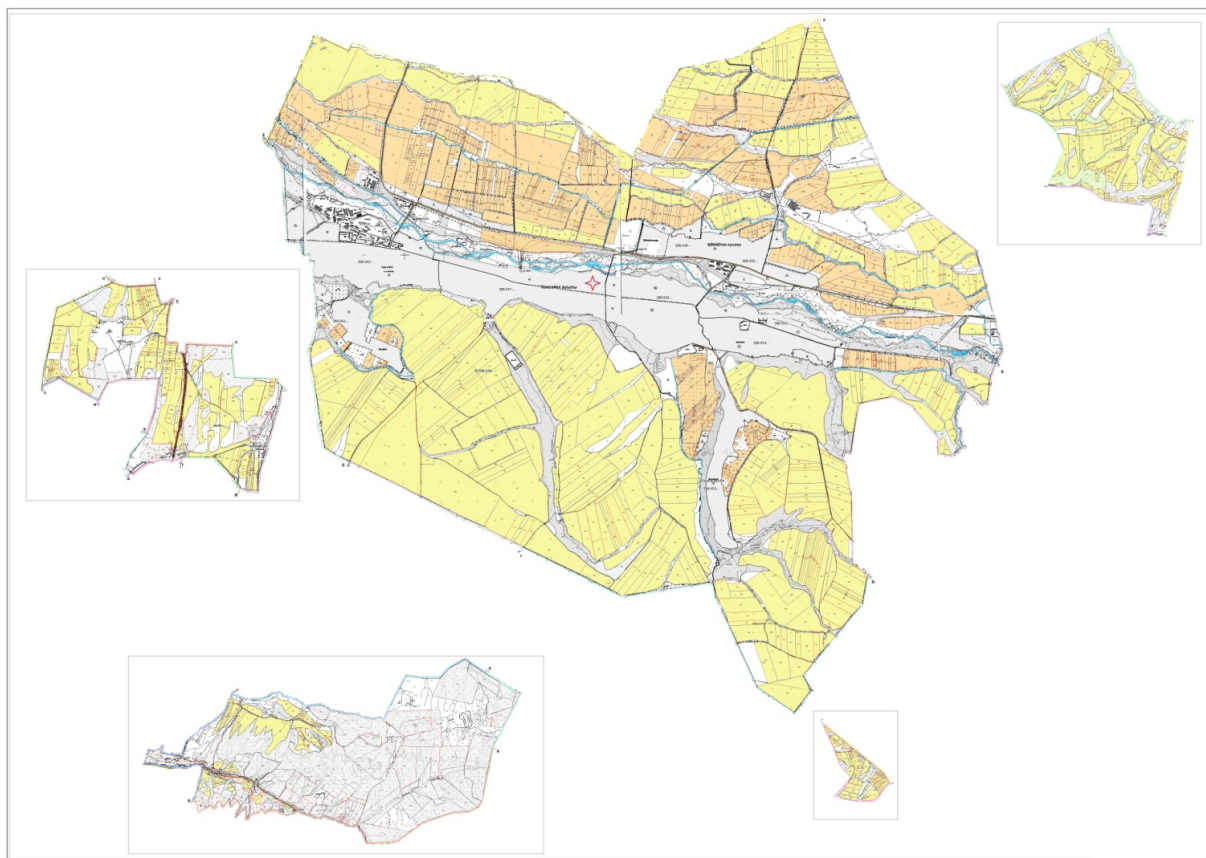
Ауыл шаруашылығы жануарларын жаюдың және айдаудың маусымдық маршруттарын белгілейтін жайылымдарды пайдалану жөніндегі күнтізбелік графигі. Сонымен қатар жайылымның кезеңінің ұзақтығы:

Қ/с	Таулы аймаққа малдардың айдап шығарылу мерзімі	Таулы аймақтан шығарылған малдардың қайтарылу мерзімі	Ескерту
1	Сәуір	Қыркүйек	

№	Елді мекен	Елді мекендегі жалпы жайылымның жер көлемі, гектар	Мал басы мен қажетті жайылымдық жер көлемі, гектар			
			Жылқы	Нормасы, гектар	Қажетті жайылы, гектар	Ірі қара мал
1	2	3	4	5	6	7
1	Көксәйек		2246	9	20214	3569
2	Қазақстан		320	9	2880	1919
3	Жінішке		331	9	2979	1910
4	Алтынбастау		253	9	2277	1834
	Барлығы	5992	3150	9	28350	9232

Нормасы , гектар	Қажетті жайылым, гектар	Ұсақ мал	Нормасы , гектар	Қажетті жайылым, гектар	Жалпы қажет жайылым жер көлемі, гектар	Елді мекендердің жалпы жайылыммен, қажетті жайылымның айырмасы, (+,-)
8	9	10	11	12	13	14
8	28552	11259	2,5	28147,5	76913,5	
8	15352	3224	2,5	8060	26292	
8	15280	3154	2,5	7885	26144	
8	14672	2937	2,5	7342,5	24291,5	
8	73856	20574	2,5	51435	153641	-147649

Төлеби ауданы, Көксәйек ауылдық округі бойынша жайылым құқықтық белгілейтін құжаттар негізінде жер санаттары, жер учаскелерінің меншік иелері және жер пайдаланушылар бөлінісінде әкімшілік-аумақтық бірлік аумағында жайылымдардың орналасу схемасы (картасы)



Жер санаттары:

округтің барлық жер көлемі: 21403 гектар

оның ішінде ауыл шаруашылық жерлер: 15580 гектар

жалпы егістік: 9305 гектар

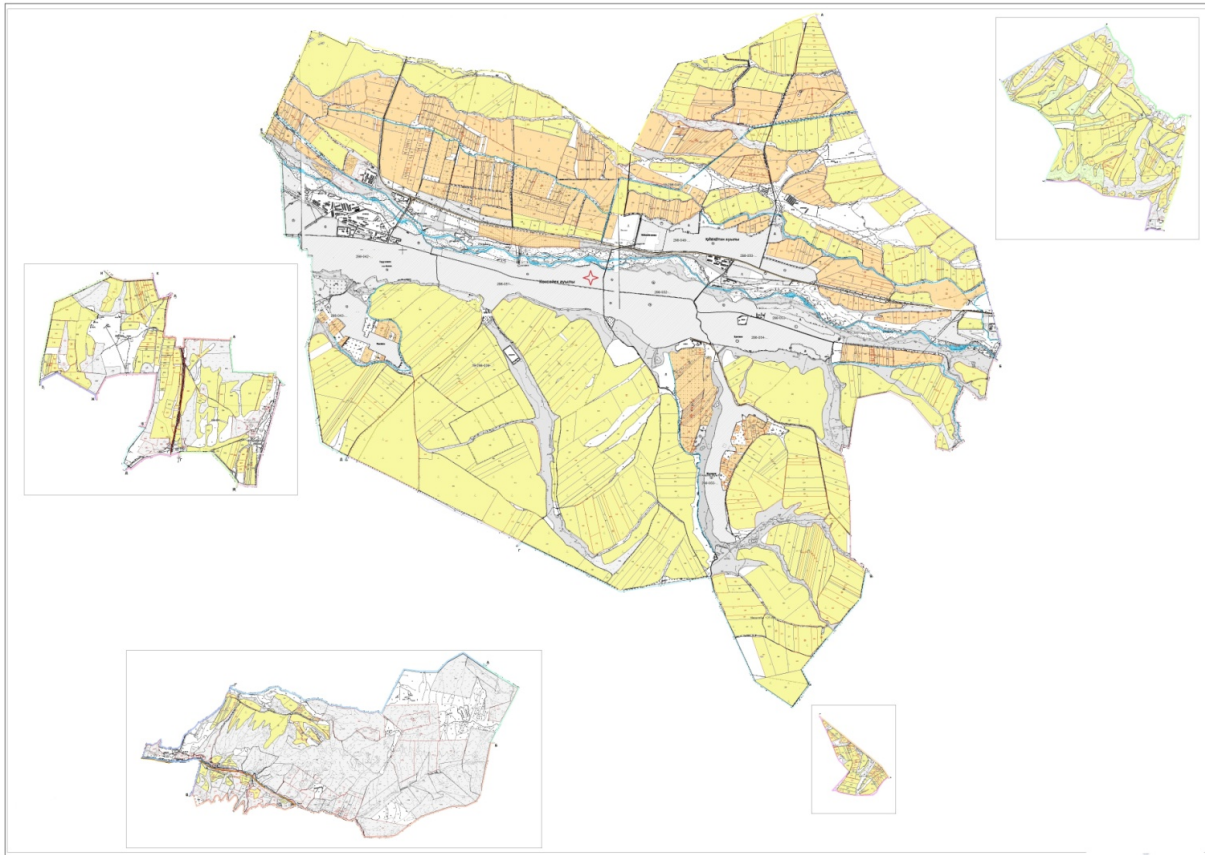
оның ішінде суғармалы жерлер: 1206 гектар

көпжылдық екпелер: 250 гектар

шабындық жерлер: 276 гектар

жайылымдық жерлер: 5749 гектар

Төлеби ауданы, Көксәйек ауылдық округі бойынша ауыл шаруашылығы жануарларын жаюдың және айдаудың маусымдық маршруттарын белгілейтін жайылымдарды пайдалану жөніндегі күнтізбелік графигі



Шартты белгілер.

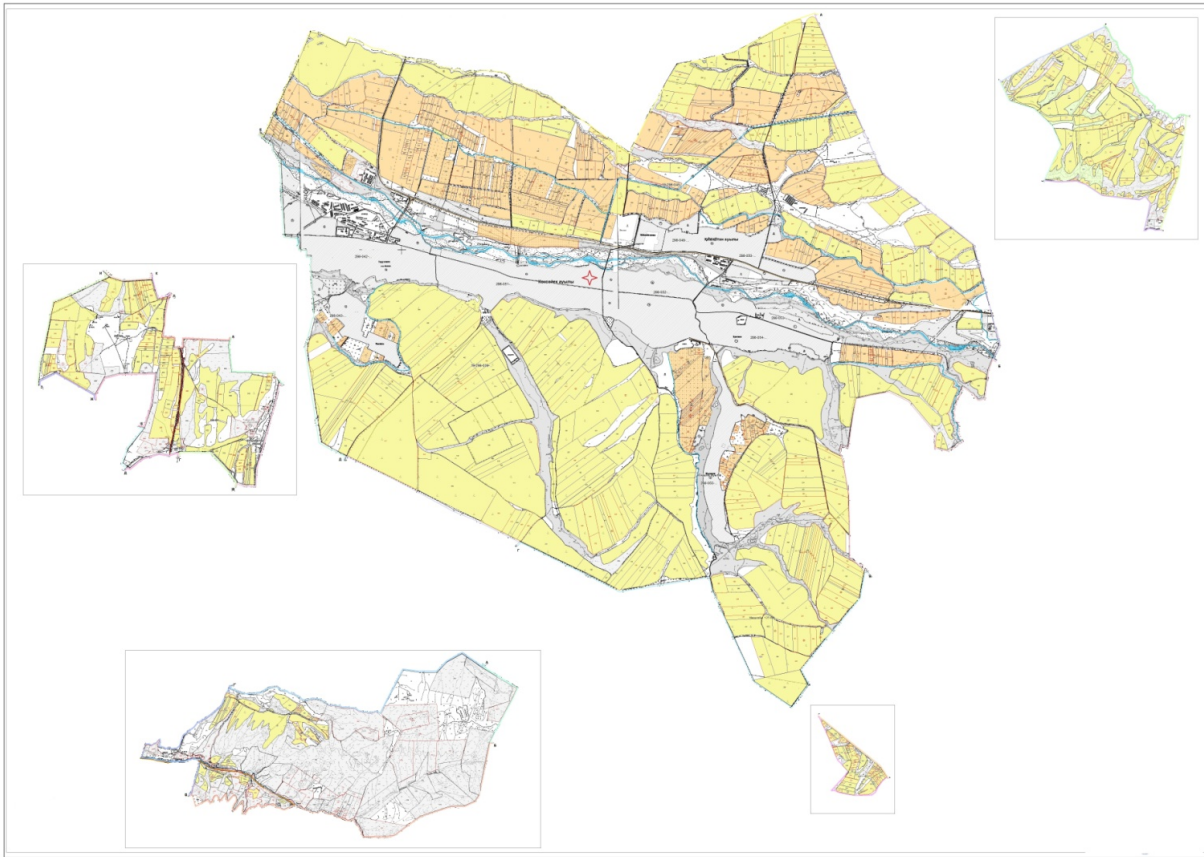
I – Елді мекен жерлері

II – Сәуір-тамыз айларында мал жайылатын жайылым

III – Тамыз-қыркүйек айларында мал жайылатын жайылым

→ Ауылшаруашылығы жануарларын жаюдың және айдаудың маусымдық маршрут белгісі

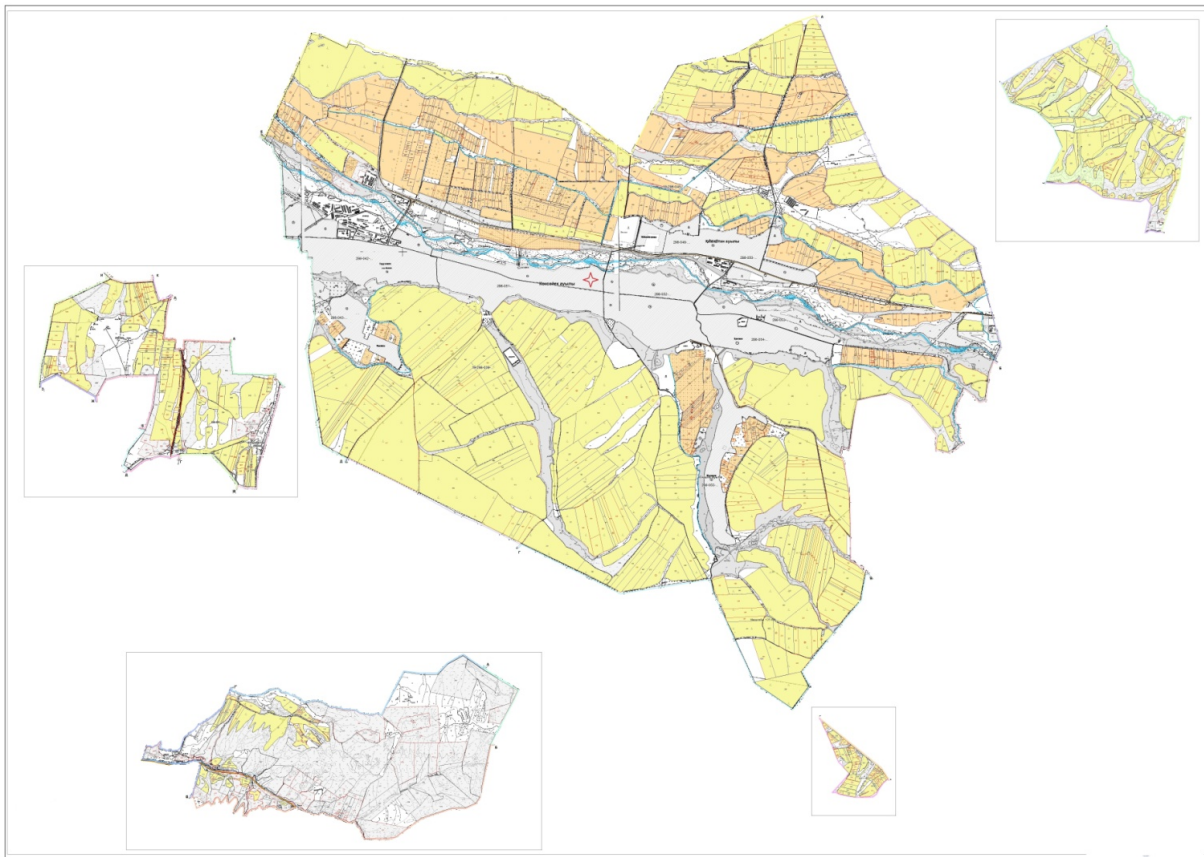
Төлеби ауданы, Көксәйек ауылдық округі бойынша жайылым пайдаланушылардың су тұтыну нормасына сәйкес жасалған су көздеріне қол жеткізу схемасы



Шартты белгілер.

- Су көздері (өзендер)
- Су көздеріне қол жеткізу схемасы

Төлеби ауданы, Көксәйек ауылдық округі бойынша жайылым айналымдарының қолайлы схемасы және жайылымдарының сыртқы, ішкі шекаралары мен алаңдары, жайылымдық инфрақұрылым объектілері белгіленген картасы



Шартты белгілер.

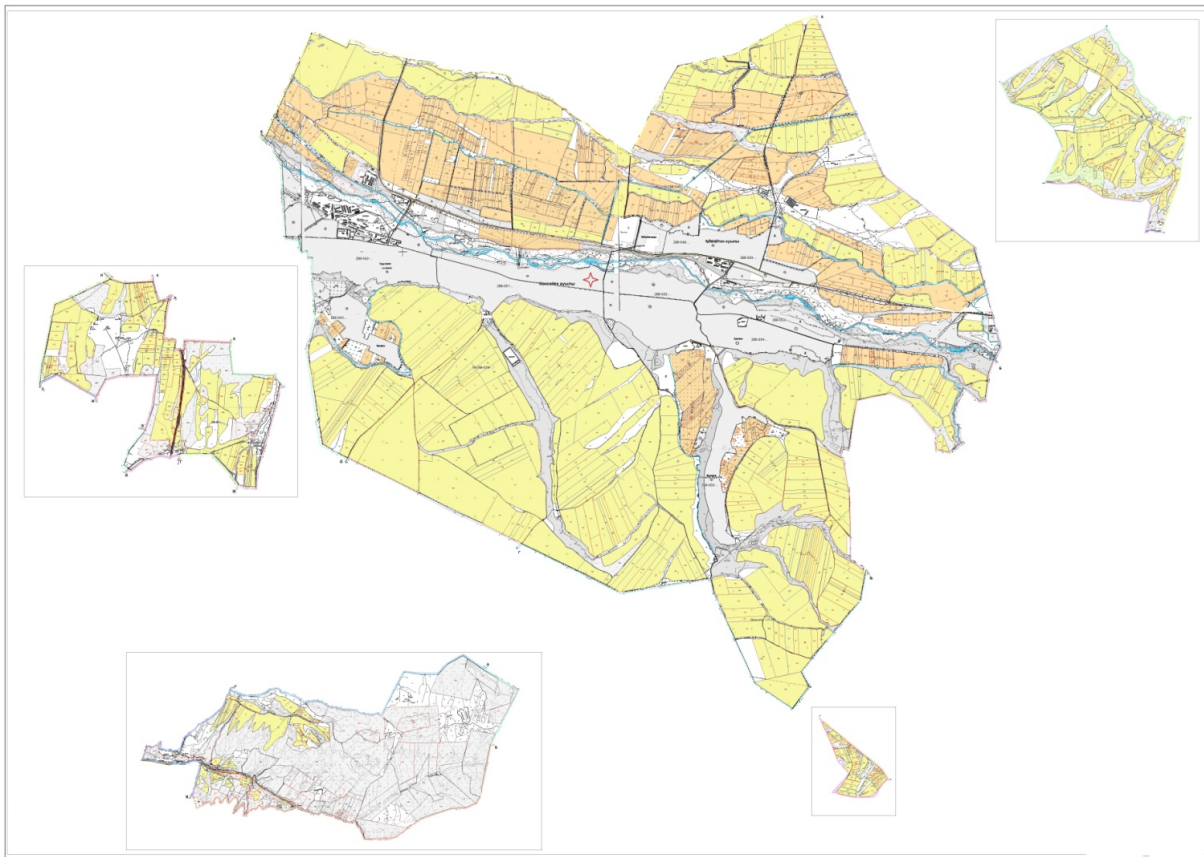
I – Елді мекен жерлері

II – Сәуір-тамыз айларында мал жайылатын жайылым

III – Тамыз-қыркүйек айларында мал жайылатын жайылым

■ Жайылымдық инфрақұрылым объектілері (өзендер)

Төлеби ауданы, Көксәйек ауылдық округі бойынша жайылымы жоқ және (немесе) заңды тұлғалардың ауыл шаруашылығы жануарларының мал басын орналастыру үшін жайылымдарды қайта бөлу және оны берілетін ауыл маңындағы және шалғайдағы жайылымдарға ауыстыру схемасы



Шартты белгілер.

- Жайылымы жоқ тұлғаларға малын жаю үшін берілетін ауыл маңындағы жайылым
- Жайылымы жоқ тұлғаларға малын жаю үшін берілетін шалғайдағы жайылым

11. Тасарық ауыл округі

Орталығы - Тасарық ауылы.

Елді мекендері - Тасарық, Ханарық, Оңтүстік, Жамбыл

Халық саны - 4746 адам.

Округтің барлық жер көлемі - 13333 гектар.

Оның ішінде: Елді мекен жайылымы - 629

ауыл шаруашылық жер - 9798 гектар;

жалпы егістік - 5612 гектар;

суғармалы жер - 1329 гектар;

көп жылдық екпелер - 123 гектар;

жайылым жер - 3546 гектар;

шабындық жер - 517 гектар.

(жалпы жайылым жер - 4175 гектар)

Елді мекен бойынша ауыл шаруашылығы жануарлары мал басының саны туралы деректер

Қ/с	Елді мекен	Түйе	Жылқы	Ірі қара мал	Ұсақ мал
1	Тасарық	-	423	1191	6385
2	Ханарық	-	361	1357	5199
3	Жамбыл	-	397	865	3086
4	Оңтүстік	-	199	561	1673
	Барлығы:	-	1380	3974	16343

Ветеринариялық-санитариялық мекемелер туралы деректер:

Қ/с	Елді мекен	Ветеринариялық станциялар	Ұсақ малдарды шомылдыру	Жасанды ұрықтандыру пунктері	Биотермиялық шұңқырлар
1	Тасарық	1	1	-	1
2	Ханарық	-	-	1	1
3	Жамбыл	-	-	-	-
4	Оңтүстік	-	-	-	-
	Барлығы:	1	1	1	2

Ауыл шаруашылығы жануарларын жаюдың және айдаудың маусымдық маршруттарын белгілейтін жайылымдарды пайдалану жөніндегі күнтізбелік графигі. Сонымен қатар жайылымның кезеңінің ұзақтығы:

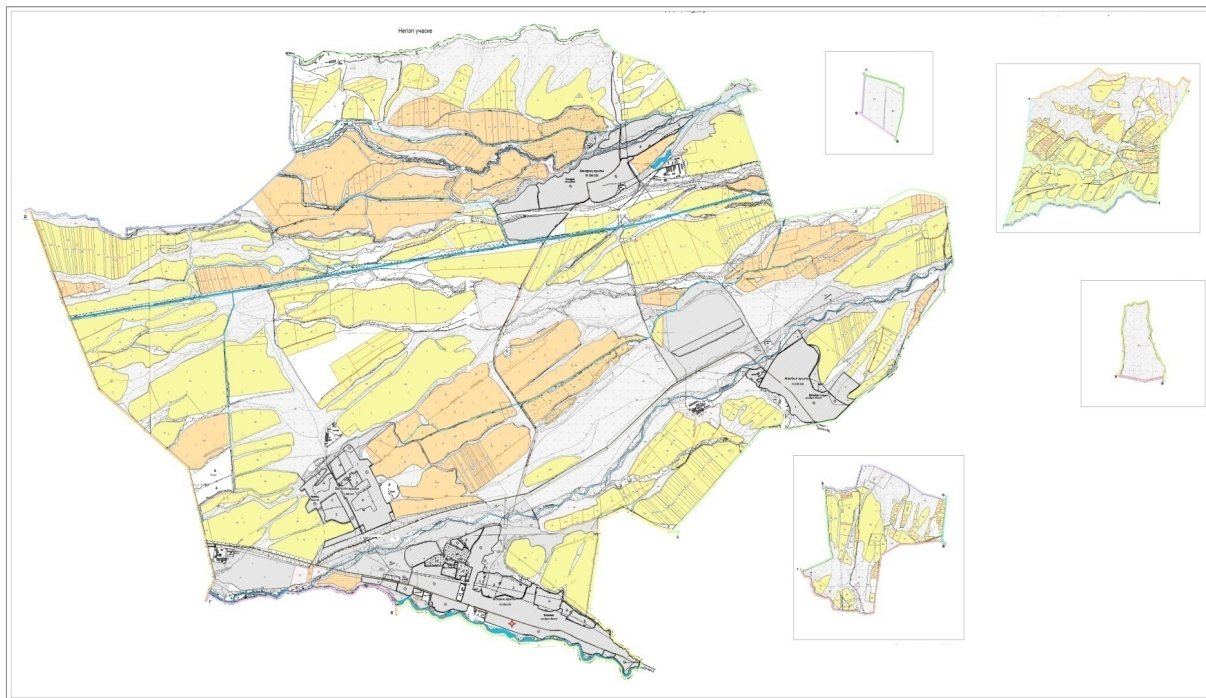
Қ/с	Таулы аймаққа малдардың айдап шығарылу мерзімі	Таулы аймақтан шығарылған малдардың қайтарылу мерзімі	Ескерту
1	Сәуір-Мамыр	Тамыз-Қыркүйек	

№	Елді мекендер	Елді мекендегі жалпы жайылымның жер көлемі, гектар	Мал басы мен қажетті жайылымдық жер көлемі, гектар			
			Жылқы	Нормасы, гектар	Қажетті жайылы, гектар	Ірі қара мал
1	2	3	4	5	6	7
1	Тасарық		323	9	2907	1171
2	Ханарық		261	9	2349	1257
3	Жамбыл		317	9	2853	765
4	Оңтүстік		199	9	1791	461
	Барлығы	4175	1100	9	9900	3654

--	--	--	--	--	--	--

Нормасы , гектар	Қажетті жайылым, гектар	Ұсақ мал	Нормасы , гектар	Қажетті жайылым, гектар	Жалпы қажет жайылым жер көлемі, гектар	Елді мекендердің жалпы жайылыммен, қажетті жайылымның айырмасы, (+,-)
8	9	10	11	12	13	14
8	9368	6185	2,5	15462,5	27737,5	
8	10056	5149	2,5	12872,5	25277,5	
8	6120	2986	2,5	7465	16438	
8	3688	1673	2,5	4182,5	9661,5	
8	29232	15993	2,5	39982,5	79114,5	-78014,5

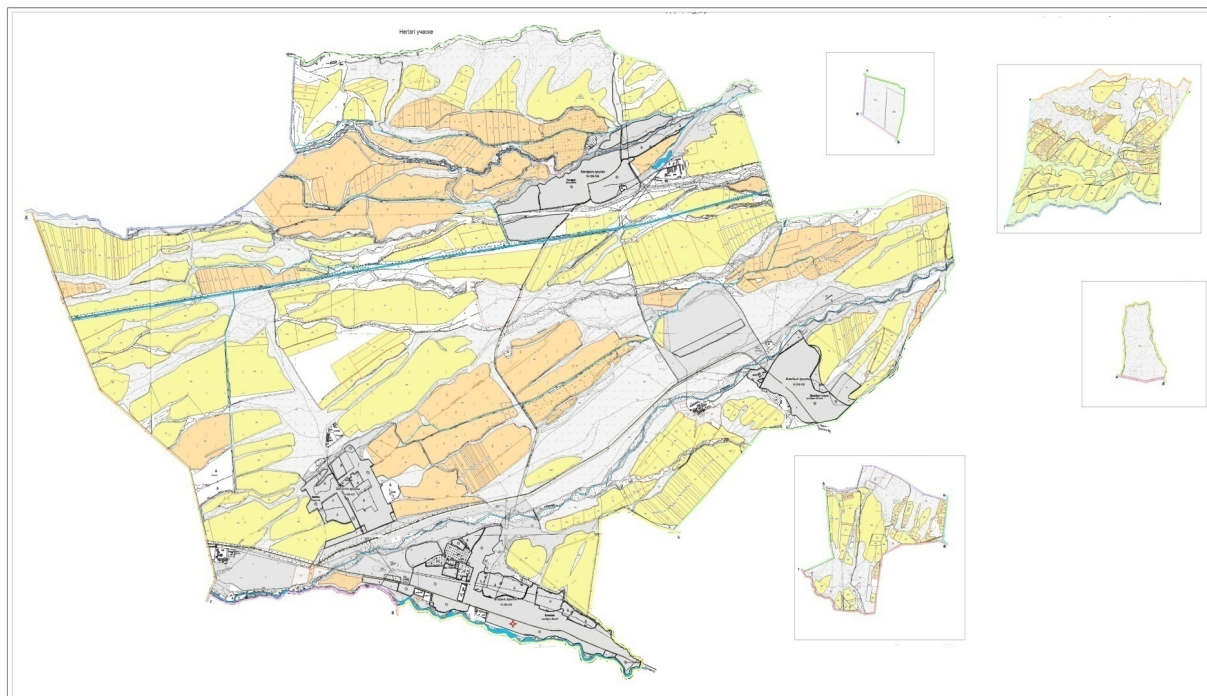
Төлеби ауданы, Тасарық ауылдық округі бойынша жайылым құқықтық белгілейтін құжаттар негізінде жер санаттары, жер учаскелерінің меншік иелері және жер пайдаланушылар бөлінісінде әкімшілік-аумақтық бірлік аумағында жайылымдардың орналасу схемасы (картасы)



Жер санаттары:

округтің барлық жер көлемі: 13333 гектар
оның ішінде ауыл шаруашылық жерлер: 9798 гектар
жалпы егістік: 5612 гектар
оның ішінде суғармалы жерлер: 1329 гектар
көпжылдық екпелер: 123 гектар
шабындық жерлер: 517 гектар
жайылымдық жерлер: 3546 гектар

Төлеби ауданы, Тасарық ауылдық округі бойынша ауыл шаруашылығы жануарларын жаюдың және айдаудың маусымдық маршруттарын белгілейтін жайылымдарды пайдалану жөніндегі күнтізбелік графигі



Шартты белгілер.

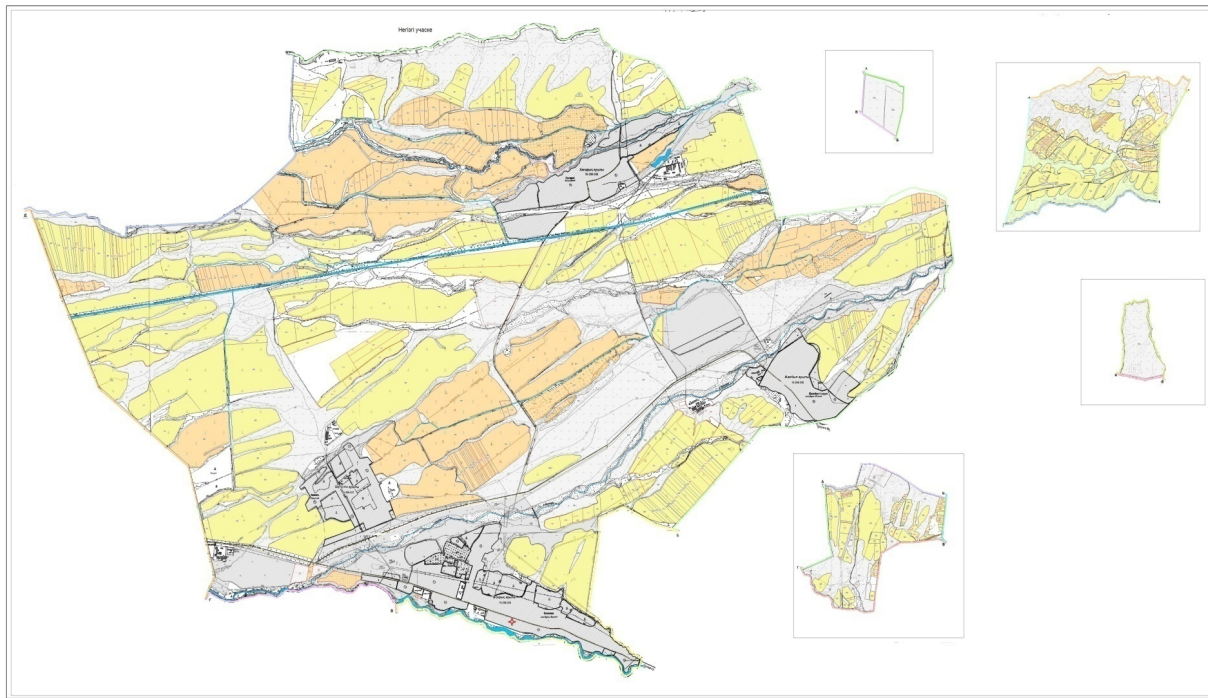
I – Елді мекен жерлері

II – Сәуір-тамыз айларында мал жайылатын жайылым

III – Тамыз-қыркүйек айларында мал жайылатын жайылым

→ Ауылшаруашылығы жануарларын жаюдың және айдаудың маусымдық маршрут белгісі

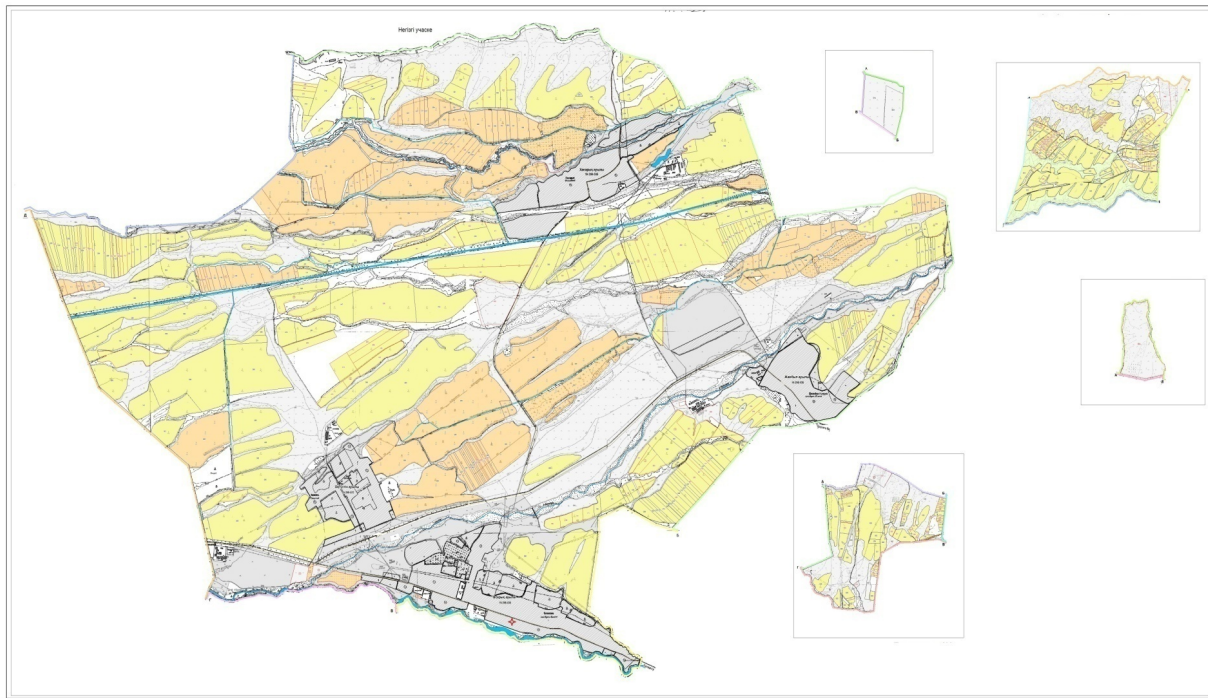
Төлеби ауданы, Тасарық ауылдық округі бойынша жайылым пайдаланушылардың су тұтыну нормасына сәйкес жасалған су көздеріне қол жеткізу схемасы



Шартты белгілер.

- Су көздері (өзендер)
- Су көздеріне қол жеткізу схемасы

Төлеби ауданы, Тасарық ауылдық округі бойынша жайылым айналымдарының қолайлы схемасы және жайылымдарының сыртқы, ішкі шекаралары мен алаңдары, жайылымдық инфрақұрылым объектілері белгіленген картасы



Шартты белгілер.

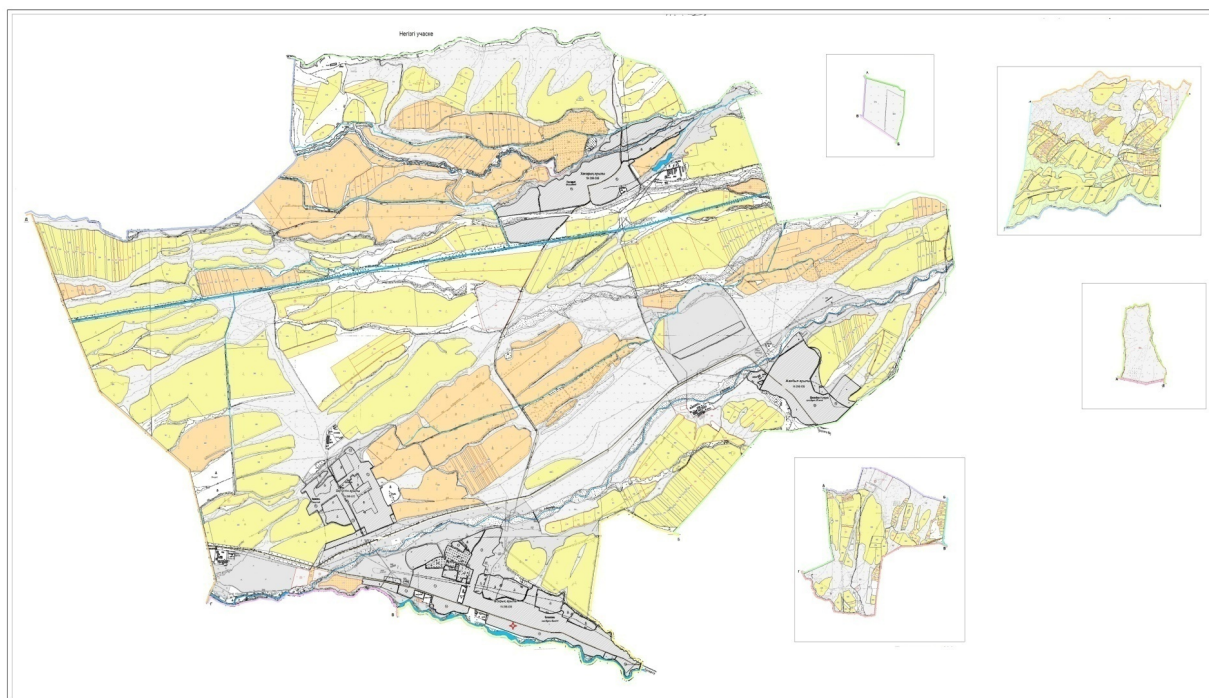
I – Елді мекен жерлері

II – Сәуір-тамыз айларында мал жайылатын жайылым

III – Тамыз-қыркүйек айларында мал жайылатын жайылым

■ Жайылымдық инфрақұрылым объектілері (өзендер)

Төлеби ауданы, Тасарық ауылдық округі бойынша жайылымы жоқ және (немесе) заңды тұлғалардың ауыл шаруашылығы жануарларының мал басын орналастыру үшін жайылымдарды қайта бөлу және оны берілетін ауыл маңындағы және шалғайдағы жайылымдарға ауыстыру схемасы



Шартты белгілер.

- Жайылымы жоқ тұлғаларға малын жаю үшін берілетін ауыл маңындағы жайылым
- Жайылымы жоқ тұлғаларға малын жаю үшін берілетін шалғайдағы жайылым

12. Зертас ауыл округі

Орталығы - Зертас ауылы.

Елді мекендері - Зертас, Жанакүш.

Халық саны - 5226 адам.

Округтің барлық жер көлемі - 8961 гектар.

Оның ішінде: Елді мекен жайылымы - 1366 гектар

ауыл шаруашылық жер - 5806 гектар;

жалпы егістік - 4461 гектар;

суғармалы жер - 1041 гектар;

көп жылдық екпелер - 165 гектар;

жайылым жер - 1078 гектар;

шабындық жер - 102 гектар.

(жалпы жайылым жер - 2444 гектар)

Елді мекен бойынша ауыл шаруашылығы жануарлары мал басының саны туралы деректер

P/c	Елді мекен атауы	Түйе	МІҚ	Жылқы	Ұсақ мал
1	Зертас	-	2453	716	7579

2	Жаңа күш	-	481	174	1536
	Барлығы	-	2934	890	9115

Ветеринариялық-санитариялық мекемелер туралы деректер:

Қ/с	Елді мекен	Ветеринариялық станциялар	Ұсақ малдарды шомылдыру	Жасанды ұрықтандыру пунктері	Биотермиялық шұңқырлар
1	Зертас	1	1	1	1
2	Жаңа күш	-	1	-	-
	Барлығы	1	2	1	1

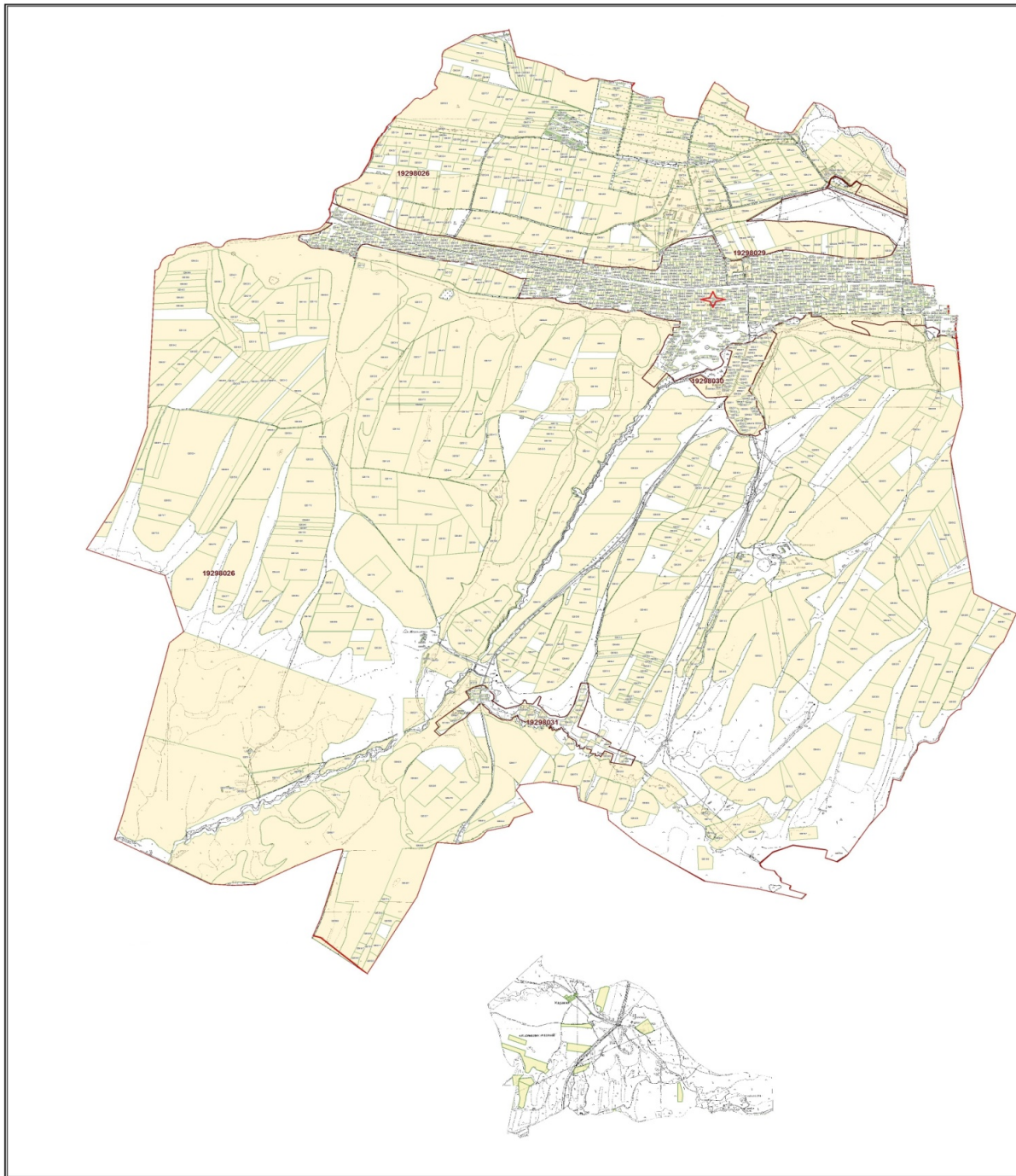
Ауыл шаруашылығы жануарларын жаюдың және айдаудың маусымдық маршруттарын белгілейтін жайылымдарды пайдалану жөніндегі күнтізбелік графигі. Сонымен қатар жайылымның кезеңінің ұзақтығы:

Р/с	Таулы аймаққа малды айдап шығару мерзімі	Таулы аймақтан малды түсіру мерзімі	Ескертпе
1	Сәуір-мамыр	Тамыз-қыркүйек	

А у ы л округтер саны	Елді мекендегі жалпы жайылымның жер көлемі, гектар	Мал басы мен қажетті жайылымдық жер көлемі, гектар			
		Жылқы	Нормасы, гектар	Қажетті жайылымы, гектар	Ірі қара мал
1 2	3	4	5	6	7
1	Зертас	416	9	3744	1254
2	Жаңа күш	136	9	1224	300
	Барлығы	552	9	4968	1554

Нормасы, гектар	Қажетті жайылым, гектар	Ұсақ мал	Нормасы, гектар	Қажетті жайылым, гектар	Жалпы қажет жайылым жер көлемі, гектар	Елді мекендердің жалпы жайылыммен, қажетті жайылымның айырмасы, (+,-)
8	9	10	11	12	13	14
8	10032	6979	2,5	17447,5	31223,5	
8	2400	1354	2,5	3385	7009	
8	12432	8333	2,5	20832,5	38232,5	-35788,5

Төлеби ауданы, Зертас ауылдық округі бойынша жайылым құқықтық белгілейтін құжаттар негізінде жер санаттары, жер учаскелерінің меншік иелері және жер пайдаланушылар бөлінісінде әкімшілік-аумақтық бірлік аумағында жайылымдардың орналасу схемасы (қартасы)



Жер санаттары:

округтің барлық жер көлемі: 8961 гектар

оның ішінде ауыл шаруашылық жерлер: 5806 гектар

жалпы егістік: 4461 гектар

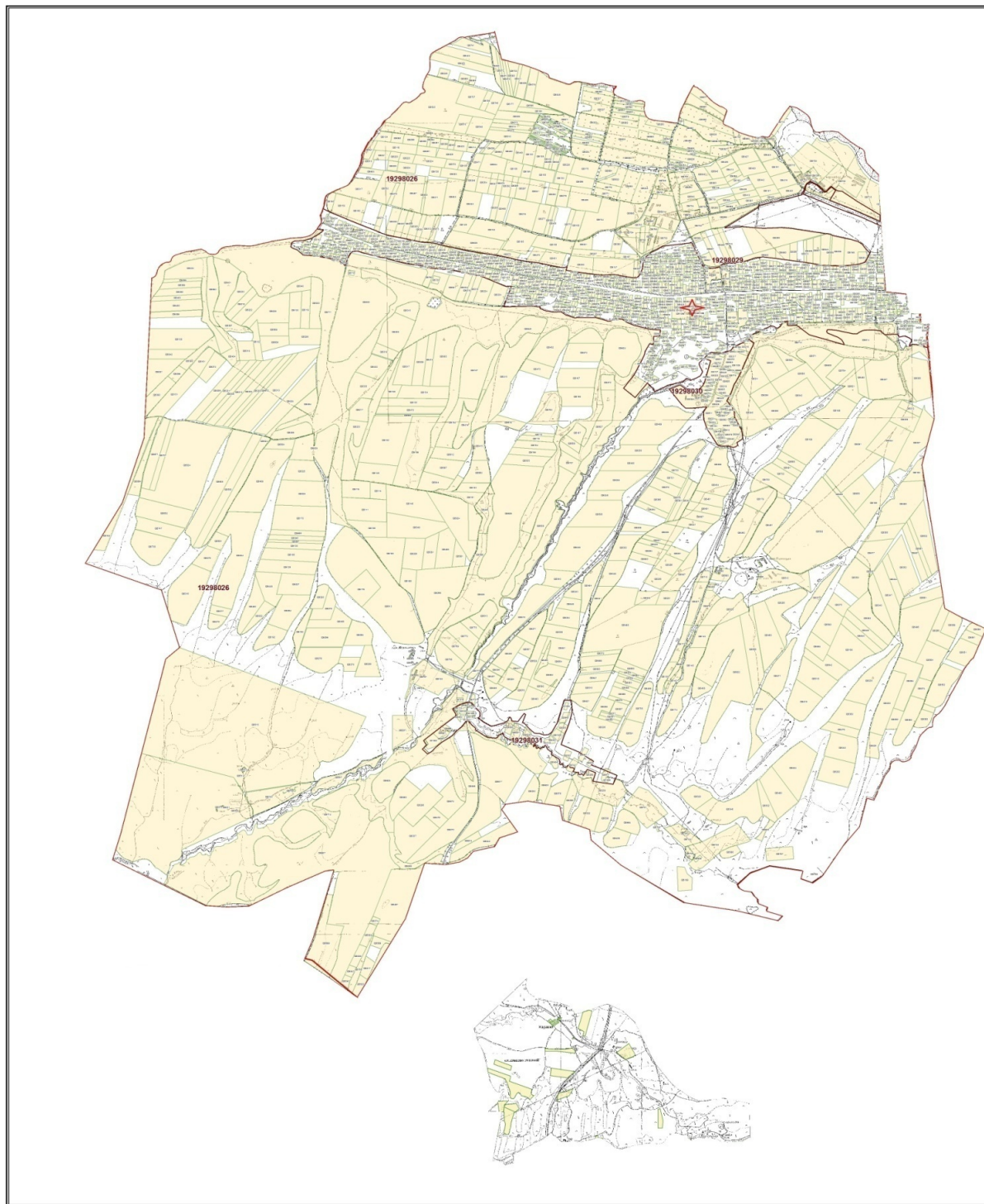
оның ішінде суғармалы жерлер: 1041 гектар

көпжылдық екепелер: 165 гектар

шабындық жерлер: 102 гектар

жайылымдық жерлер: 1078 гектар

Төлеби ауданы, Зертас ауылдық округі бойынша ауыл шаруашылығы жануарларын жаюдың және айдаудың маусымдық маршруттарын белгілейтін жайылымдарды пайдалану жөніндегі күнтізбелік графигі



Шартты белгілер.

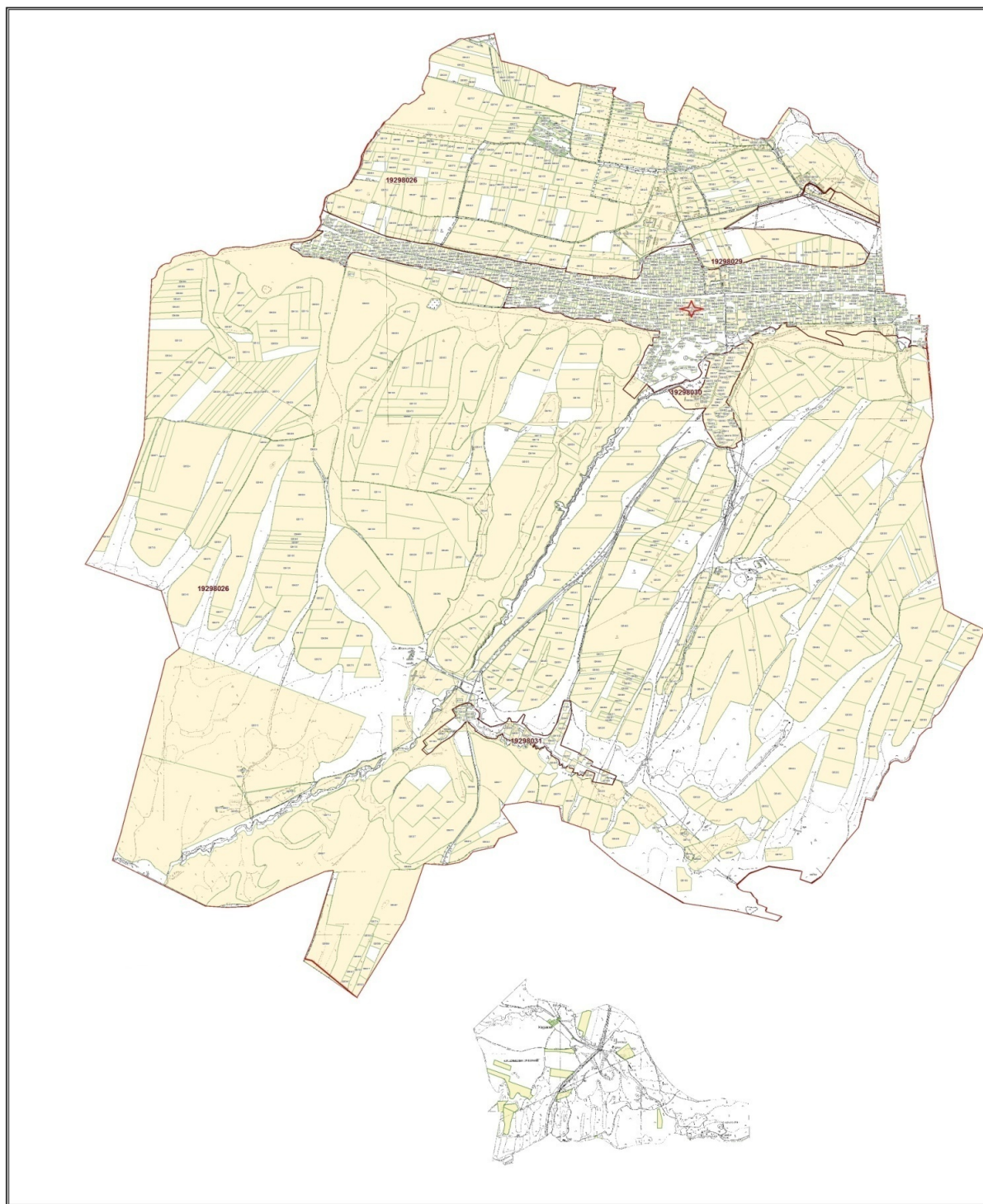
I – Елді мекен жерлері

II – Сәуір-тамыз айларында мал жайылатын жайылым



III – Тамыз-қыркүйек айларында мал жайылатын жайылым

→ Ауылшаруашылығы жануарларын жаюдың және айдаудың маусымдық маршрут белгісі

Төлеби ауданы, Зертас ауылдық округі бойынша жайылым пайдаланушылардың су тұтыну нормасына сәйкес жасалған су көздеріне қол жеткізу схемасы



Шартты белгілер.

-  Су көздері (өзендер)
-  Су көздеріне қол жеткізу схемасы

Төлеби ауданы, Зертас ауылдық округі бойынша жайылым айналымдарының қолайлы схемасы және жайылымдарының сыртқы, ішкі шекаралары мен алаңдары, жайылымдық инфрақұрылым объектілері белгіленген картасы



Шартты белгілер.

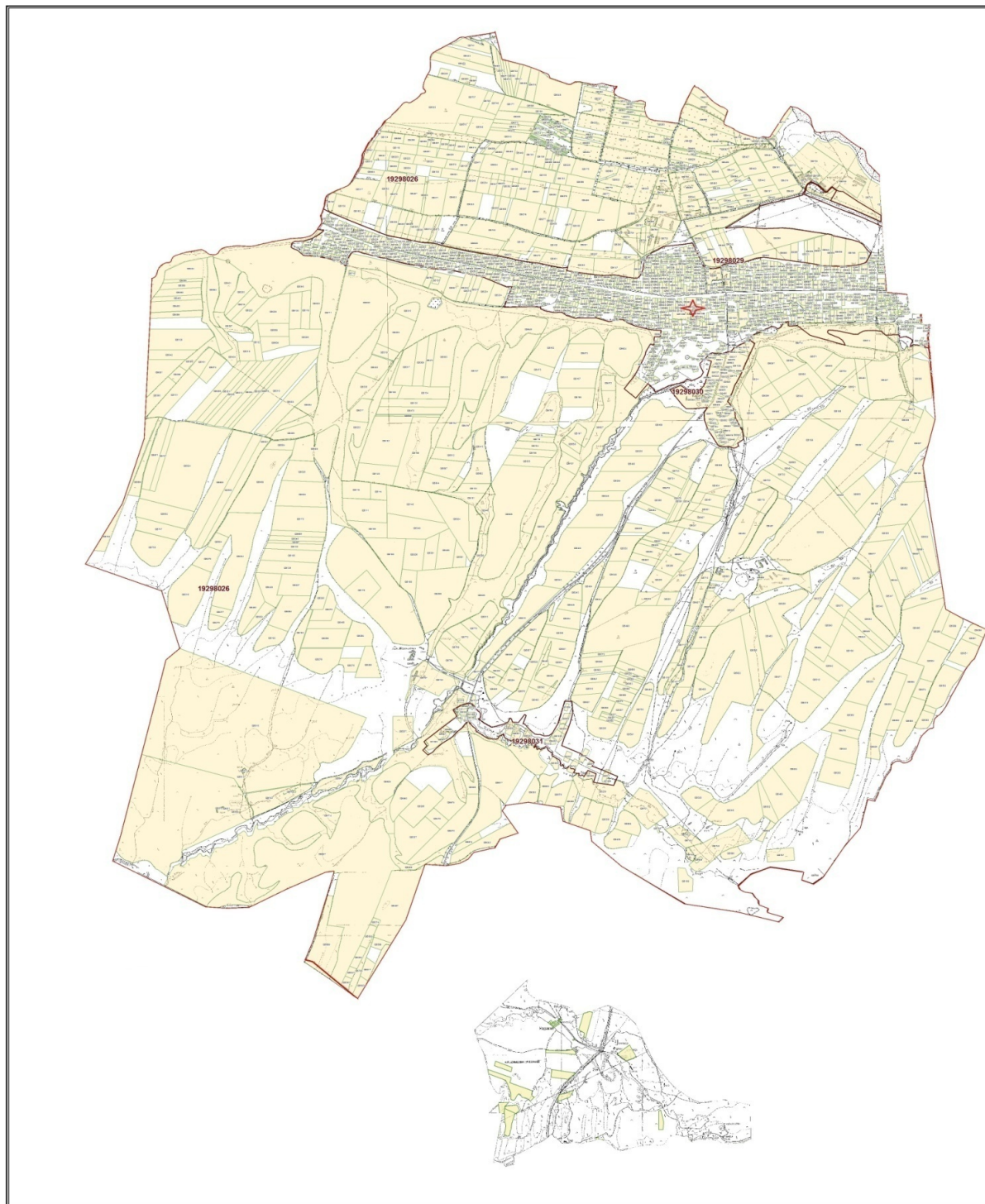
I – Елді мекен жерлері

II – Сәуір-тамыз айларында мал жайылатын жайылым



III – Тамыз-қыркүйек айларында мал жайылатын жайылым

■ Жайылымдық инфрақұрылым объектілері (өзендер)

Төлеби ауданы, Зертас ауылдық округі бойынша жайылымы жоқ және (немесе) заңды тұлғалардың ауыл шаруашылығы жануарларының мал басын орналастыру үшін жайылымдарды қайта бөлу және оны берілетін ауыл маңындағы және шалғайдағы жайылымдарға ауыстыру схемасы



Шартты белгілер.

-  Жайылымы жоқ тұлғаларға малын жаю үшін берілетін ауыл маңындағы жайылым
-  Жайылымы жоқ тұлғаларға малын жаю үшін берілетін шалғайдағы жайылым

13. Киелітас ауыл округі

Орталығы - Достық ауылы.

Елді мекендері - Сұлтан рабат, Достық, Ақайдар, Киелітас

Халық саны - 12111 адам.

Округтің барлық жер көлемі - 15038 гектар.

Оның ішінде: Елді мекен жайылымы - 1250 гектар

ауыл шаруашылық жер - 10768 гектар;

жалпы егістік - 7547 гектар;

суғармалы жер - 857 гектар;

көп жылдық екпелер - 107 гектар;

жайылым жер - 3095 гектар;

шабындық жер - 19 гектар.

(жалпы жайылым жер - 4345 гектар)

Елді мекен бойынша ауыл шаруашылығы жануарлары мал басының саны туралы деректер

Р/с	Елді мекен атауы	Түйе	Ірі қара мал	Жылқы	Ұсақ мал
1	Киелітас	-	1349	509	5706
2	Достық	-	905	104	1318
3	Ақайдар	-	582	298	1530
4	Султанрабат	-	1209	149	961
	Барлығы	-	4045	1060	9515

Ветеринариялық-санитариялық мекемелер туралы деректер:

Қ/с	Елді мекен	Ветеринариялық станциялар	Ұсақ малдарды шомылдыру	Жасанды ұрықтандыру пунктері	Биотермиялық шұңқырлар
1	Киелітас	-	1	1	1
2	Достық	1	-	1	-
3	Ақайдар	-	-	-	1
4	Султанрабат	-	-	-	-
	Барлығы	1	1	2	2

Ауыл шаруашылығы жануарларын жаюдың және айдаудың маусымдық маршруттарын белгілейтін жайылымдарды пайдалану жөніндегі күнтізбелік графигі. Сонымен қатар жайылымның кезеңінің ұзақтығы:

Р/с	Таулы аймаққа малды айдап шығару мерзімі	Таулы аймақтан малды түсіру мерзімі	Ескертпе
1	Сәуір-мамыр	Тамыз-қыркүйек	

№	Ауыл округтер саны	Елді мекендегі жалпы жайылымның жер көлемі, гектар	Мал басы мен қажетті жайылымдық жер көлемі, гектар			
			Жылқы	Нормасы, гектар	Қажетті жайылым, гектар	Ірі қара мал
1	2	3	4	5	6	7
1	Киелітас		489	9	4401	1249
2	Достық		94	9	845	805
3	Ақайдар		288	9	2592	682
4	Султанрабат		129	9	1161	1109
	Барлығы	4345	1000	9	9000	3845

Нормасы, гектар	Қажетті жайылым, гектар	Ұсақ мал	Нормасы, гектар	Қажетті жайылым, гектар	Жалпы қажет жайылым жер көлемі, гектар	Елді мекендердің жалпы жайылыммен, қажетті жайылымның айырмасы, (+,-)
8	9	10	11	12	13	14
8	9992	5606	2,5	14015	28408	
8	6440	1218	2,5	3045	10330	
8	5456	1450	2,5	3625	11673	
8	8872	891	2,5	2227,5	12260,5	
8	30760	9165	2,5	22912,5	62672,5	-58327,5

Төлеби ауданы, Киелітас ауылдық округі бойынша жайылым құқықтық белгілейтін құжаттар негізінде жер санаттары, жер учаскелерінің меншік иелері және жер пайдаланушылар бөлінісінде әкімшілік-аумақтық бірлік аумағында жайылымдардың орналасу схемасы (қартасы)



Жер санаттары:

округтің барлық жер көлемі: 15038 гектар

оның ішінде ауыл шаруашылық жерлер: 10768 гектар

жалпы егістік: 7547 гектар

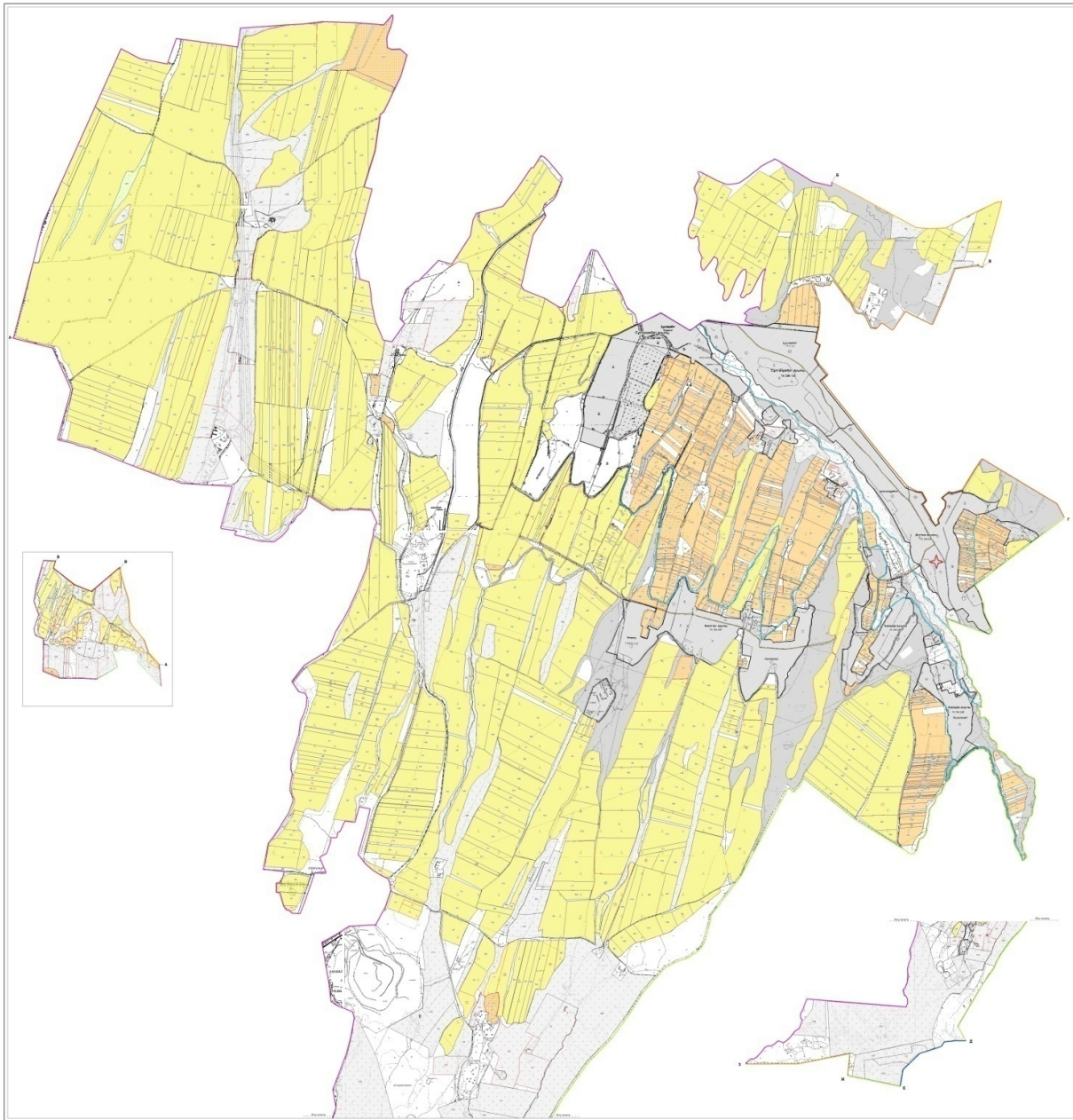
оның ішінде суғармалы жерлер: 857 гектар

көпжылдық екпелер: 107 гектар

шабындық жерлер: 19 гектар

жайылымдық жерлер: 3095 гектар

Төлеби ауданы Киелітас ауылдық округі бойынша ауыл шаруашылығы жануарларын жаюдың және айдаудың маусымдық маршруттарын белгілейтін жайылымдарды пайдалану жөніндегі күнтізбелік графигі



Шартты белгілер.

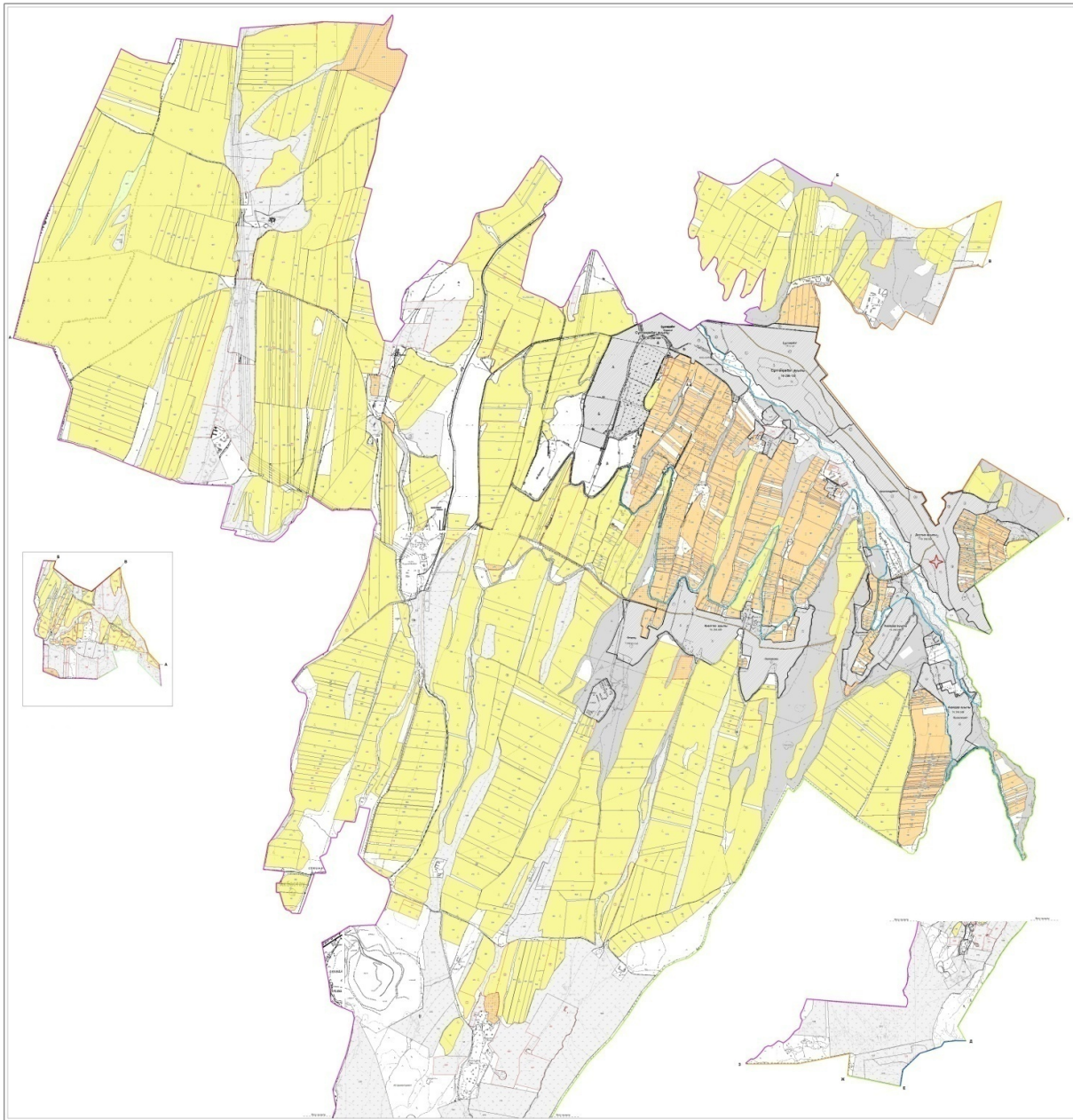
I – Елді мекен жерлері

II – Сәуір-тамыз айларында мал жайылатын жайылым



III – Тамыз-қыркүйек айларында мал жайылатын жайылым

→ Ауылшаруашылығы жануарларын жаюдың және айдаудың маусымдық маршрут белгісі

Төлеби ауданы, Киелітас ауылдық округі бойынша жайылым пайдаланушылардың су тұтыну нормасына сәйкес жасалған су көздеріне қол жеткізу схемасы



Шартты белгілер.

-  Су көздері (өзендер)
-  Су көздеріне қол жеткізу схемасы

Төлеби ауданы, Киелітас ауылдық округі бойынша жайылым айналымдарының қолайлы схемасы және жайылымдарының сыртқы, ішкі шекаралары мен алаңдары, жайылымдық инфрақұрылым объектілері белгіленген картасы



Шартты белгілер.

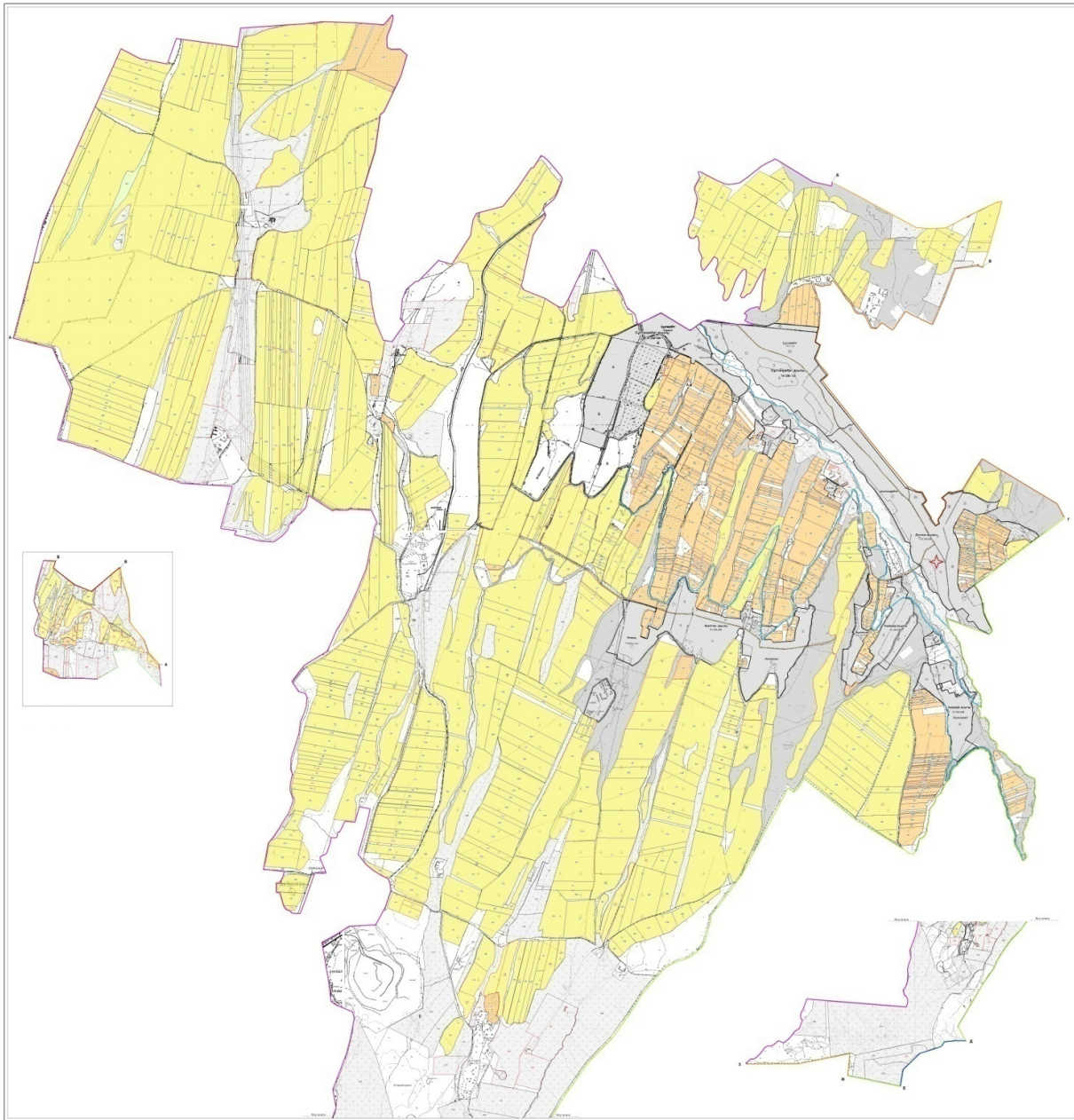
I – Елді мекен жерлері

II – Сәуір-тамыз айларында мал жайылатын жайылым

III – Тамыз-қыркүйек айларында мал жайылатын жайылым

■ Жайылымдық инфрақұрылым объектілері (өзендер)

Төлеби ауданы, Киелітас ауылдық округі бойынша жайылымы жоқ және (немесе) заңды тұлғалардың ауыл шаруашылығы жануарларының мал басын орналастыру үшін жайылымдарды қайта бөлу және оны берілетін ауыл маңындағы және шалғайдағы жайылымдарға ауыстыру схемасы



Шартты белгілер.

- Жайылымы жоқ тұлғаларға малын жаю үшін берілетін ауыл маңындағы жайылым
- Жайылымы жоқ тұлғаларға малын жаю үшін берілетін шалғайдағы жайылым