

Ақтөбе облысы Мәртөк ауданының тарихи-мәдени мұра объектілерінің қорғау аймақтарының, құрылыс салуды реттеу аймақтары мен қорғалатын табиғат ландшафты аймақтарының шекараларын бекіту туралы

Күшін жойған

Ақтөбе облыстық мәслихатының 2018 жылғы 10 желтоқсандағы № 358 шешімі. Ақтөбе облысының Әділет департаментінде 2018 жылғы 19 желтоқсанда № 5964 болып тіркелді. Күші жойылды - Ақтөбе облысы мәслихатының 2020 жылғы 10 тамыздағы № 556 шешімімен

Ескерту. Күші жойылды - Ақтөбе облысы мәслихатының 10.08.2020 № 556 шешімімен (алғашқы ресми жарияланған күнінен кейін күнтізбелік он күн өткен соң қолданысқа енгізіледі).

Қазақстан Республикасының 2003 жылғы 20 маусымдағы "Қазақстан Республикасының Жер кодексі" Кодексінің 127-бабының 2-тармағына, Қазақстан Республикасының 1992 жылғы 2 шілдедегі "Тарихи-мәдени мұра объектілерін қорғау және пайдалану туралы" Заңының 36-бабының 2-тармағына, Қазақстан Республикасының 2001 жылғы 23 қаңтардағы "Қазақстан Республикасындағы жергілікті мемлекеттік басқару және өзін-өзі басқару туралы" Заңының 6-бабына және Қазақстан Республикасы Мәдениет және спорт министрінің 2014 жылғы 29 желтоқсандағы № 156 бұйрығымен бекітілген, Нормативтік құқықтық актілерді мемлекеттік тіркеу тізілімінде № 10171 тіркелген, Тарихи-мәдени мұра объектілерінің қорғау аймақтарын, құрылыс салуды реттеу аймақтарын және қорғалатын табиғат ландшафты аймақтарын айқындау және пайдалану режимі қағидаларының 3, 9-тармақтарына сәйкес, Ақтөбе облыстық мәслихаты ШЕШІМ ҚАБЫЛДАДЫ:

1. Ақтөбе облысы Мәртөк ауданында орналасқан келесі тарихи-мәдени мұра объектілерінің қорғау аймақтарының, құрылыс салуды реттеу аймақтары мен қорғалатын табиғат ландшафты аймақтарының шекараларын бекітілсін:

осы шешімнің 1, 2, 3, 4-қосымшаларына сәйкес, Қаратоғай ауылынан солтүстік-шығысқа 8 километр, Қаратоғай-Аққайың көтерме жолынан батысқа 0,5 километрде орналасқан, Ащенса-І бейіті;

осы шешімнің 5, 6, 7, 8-қосымшаларына сәйкес, Қаратоғай ауылынан солтүстік-шығысқа 8 километрде орналасқан, Ащенса-ІІ бейіті;

осы шешімнің 9, 10, 11, 12-қосымшаларына сәйкес, Қаратоғай ауылынан солтүстік-шығысқа 7,3 километр, Ащысай жылғасының арнасынан оңтүстікке 900 метрде орналасқан, Ащенса-ІІІ бейіті;

осы шешімнің 13, 14, 15, 16-қосымшаларына сәйкес, Қаратоғай ауылынан солтүстік-шығысқа 8,8 километр, Ащенсай-II бейітінен солтүстік-шығысқа 778 метрде орналасқан, Ащенсай-V бейіті;

осы шешімнің 17, 18, 19, 20-қосымшаларына сәйкес, Қаратоғай ауылынан солтүстік-шығысқа 9,1 километрде орналасқан, Ащенсай-VI қорғаны;

осы шешімнің 21, 22, 23, 24-қосымшаларына сәйкес, Родниковка ауылынан оңтүстік-оңтүстік-шығысқа 9 километрде орналасқан, Забара-I бейіті;

осы шешімнің 25, 26, 27, 28-қосымшаларына сәйкес, Родниковка ауылынан оңтүстікке 11,5 километрде орналасқан Забара-II қорғаны;

осы шешімнің 29, 30, 31, 32-қосымшаларына сәйкес, Родниковка ауылынан оңтүстікке 14,7 километрде орналасқан, Забара-III бейіті;

осы шешімнің 33, 34, 35, 36-қосымшаларына сәйкес, Қаратоғай ауылынан шығыс-оңтүстік-шығысқа 4 километрде орналасқан, Мақаш-I бейіті;

осы шешімнің 37, 38, 39, 40-қосымшаларына сәйкес, Қаратоғай ауылынан оңтүстік-шығысқа 4 километр, Елек өзенінен өтетін темір жол көпірінен солтүстік-солтүстік-шығысқа 920 метрде орналасқан Мақаш-II бейіті;

осы шешімнің 41, 42, 43, 44-қосымшаларына сәйкес, Қаратоғай ауылынан оңтүстік-шығысқа 4,5 километр, Елек өзенінен өтетін темір жол көпірінен солтүстік-шығысқа 1,05 километрде орналасқан, Мақаш-III бейіті;

осы шешімнің 45, 46, 47, 48-қосымшаларына сәйкес, Қаратоғай ауылынан оңтүстік-шығысқа 4,9 километр, Елек өзенінен өтетін темір жол көпірінен шығыс-солтүстік-шығысқа 1,5 километрде орналасқан, Мақаш-IV бейіті;

осы шешімнің 49, 50, 51, 52-қосымшаларына сәйкес, Қаратоғай ауылынан оңтүстік-шығысқа 5,2 километрде орналасқан, Мақаш-V бейіті;

осы шешімнің 53, 54, 55, 56-қосымшаларына сәйкес, Қаратоғай ауылынан оңтүстік-шығысқа 5,1 километр, Елек өзенінен өтетін темір жол көпірінен шығысқа 1,62 километрде орналасқан, Мақаш-VI бейіті;

осы шешімнің 57, 58, 59, 60-қосымшаларына сәйкес, Қаратоғай ауылынан шығыс-оңтүстік-шығысқа 8,35 километрде орналасқан, Саржан-I бейіті;

осы шешімнің 61, 62, 63, 64-қосымшаларына сәйкес, Қаратоғай ауылынан шығыс-оңтүстік-шығысқа 9,7 километр, Сарыжар ауылынан солтүстік-солтүстік-шығысқа 7,9 километрде орналасқан, Саржан-II қорғаны;

осы шешімнің 65, 66, 67, 68-қосымшаларына сәйкес, Қаратоғай ауылынан шығыс-оңтүстік-шығысқа 7,8 километрде орналасқан, Саржан-III бейіті;

осы шешімнің 69, 70, 71, 72-қосымшаларына сәйкес, Сарыжар ауылынан солтүстік-шығысқа 4,7 километр, Қаратоғай ауылынан оңтүстік-шығысқа 10,4 километрде орналасқан Саржан-IV бейіті;

осы шешімнің 73, 74, 75, 76-қосымшаларына сәйкес, Родниковка ауылынан оңтүстік-шығысқа 5,3 километрде орналасқан, Шеменев-II бейіті;

осы шешімнің 77, 78, 79, 80-қосымшаларына сәйкес, Қарғалы ауданының Петропавловка ауылынан солтүстік-батысқа 12 километр, Мәртөк ауданының Родниковка ауылынан оңтүстік-шығысқа 10,35 километрде орналасқан, Шпаки бейіті (Шеменев қорғандары).

2. Осы шешімнің орындалуын бақылау облыс әкімінің жетекшілік ететін орынбасарына жүктелсін.

3. Осы шешім оның алғашқы ресми жарияланған күнінен кейін күнтізбелік он күн өткен соң қолданысқа енгізіледі.

*Облыстық мәслихаттың
сессия төрағасы*

Ә. САРМАНОВА

*Облыстық мәслихаттың
хатшысы*

С. ҚАЛДЫҒҰЛОВА

2018 жылғы 10 желтоқсандағы № 358
облыстық мәслихаттың шешіміне 1-
қосымша

Ащенсай-I бейітінің қорғау аймағының, құрылыс салуды реттеу аймағының және қорғалатын табиғат ландшафты аймағының шекаралары (орта ғасыр дәуірі)

Ескерткіштің қорғау аймағы Ақтөбе облысы Мәртөк ауданының Қаратоғай ауылынан солтүстік-шығысқа 8 километр, Қаратоғай-Аққайың көтерме жолынан батысқа 0,5 километрде орналасқан Ащенсай-I бейітінің бөлінбес функционалдық бөлігі болып табылатын ландшафттың шекаралары бойынша өтеді.

Ескерткіш Елек өзенінің саласы - Ащенсай жылғасының оң жағалауындағы шағын шоқылардың басында тұрғызылған он тасты және топырақты жайпақ қорғандардан тұрады. Олардың диаметрлері 4-9 метр, биіктігі 0,1-0,3 метр.

Қорғау аймағының кешенді аумағының жалпы ауданы – 85,11 гектарды құрайды. Оның ішінде:

ескерткіштің ауданы – 5,11 гектар;

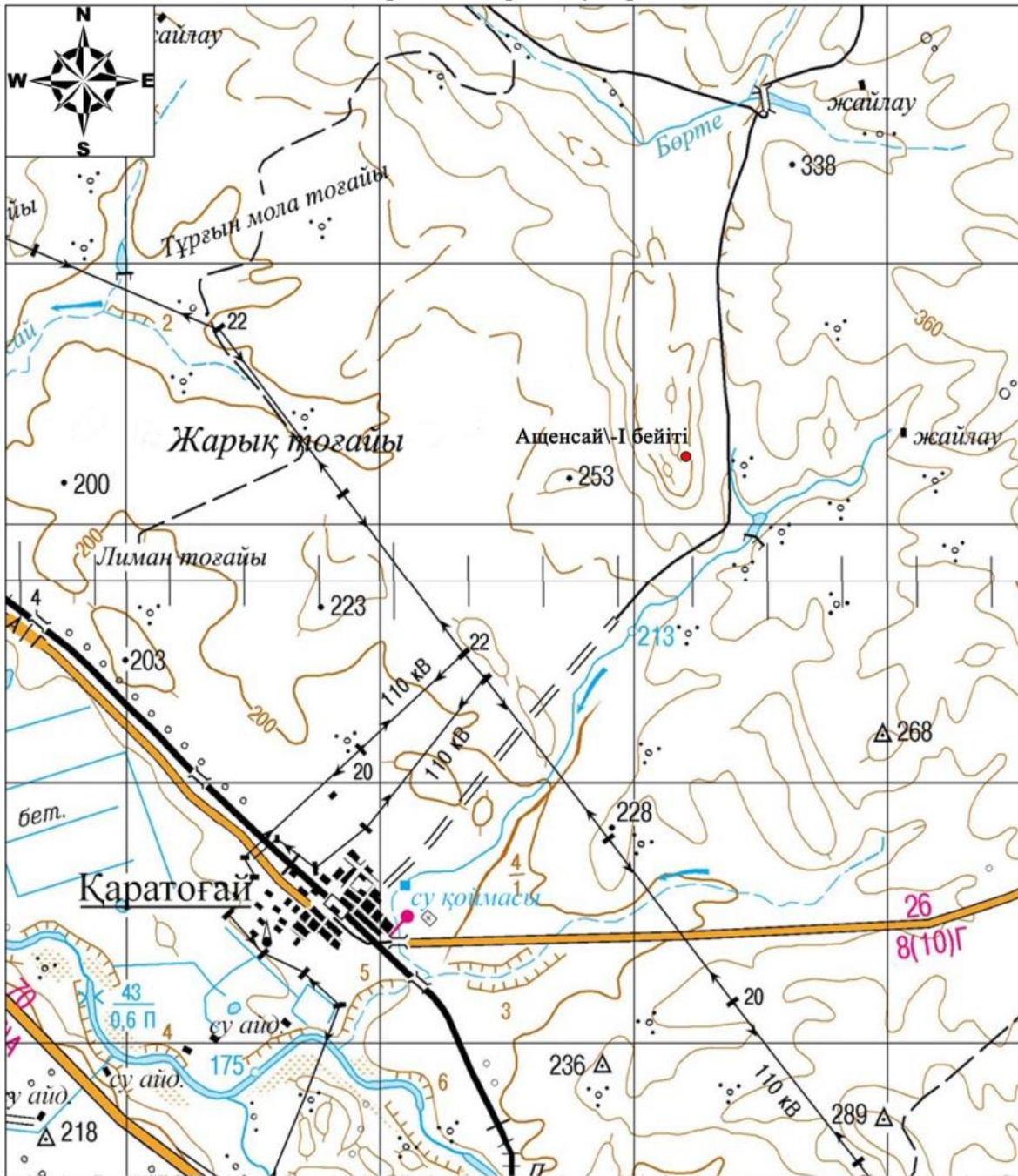
қорғау аймағының ауданы – 10,1 гектар;

құрылыс салуды реттеу аймағының ауданы – 24,8 гектар. Құрылыс салуды реттеу аймағы, ескерткішті қорғау аймағының шекарасына іргелес жатқан аумақты алып жатыр;

қорғалатын табиғат ландшафты аймағының ауданы – 45,1 гектар. Қорғалатын табиғат ландшафты аймағы ескерткішті қорғау аймағының шекарасына іргелес жатқан аумақты алып жатыр. Оған тарих және ескерткіш үшін маңызды, жоғары ғылыми құндылыққа және жоғары эстетикалық сапаға ие табиғи орта енеді.

2018 жылғы 10 желтоқсандағы № 358
облыстық мәслихаттың шешіміне 2-
қосымша

Ащенса́й-І бейіті
Ақтөбе облысы, Мәртөк ауданы
ескерткіштің орналасу карта-схемасы

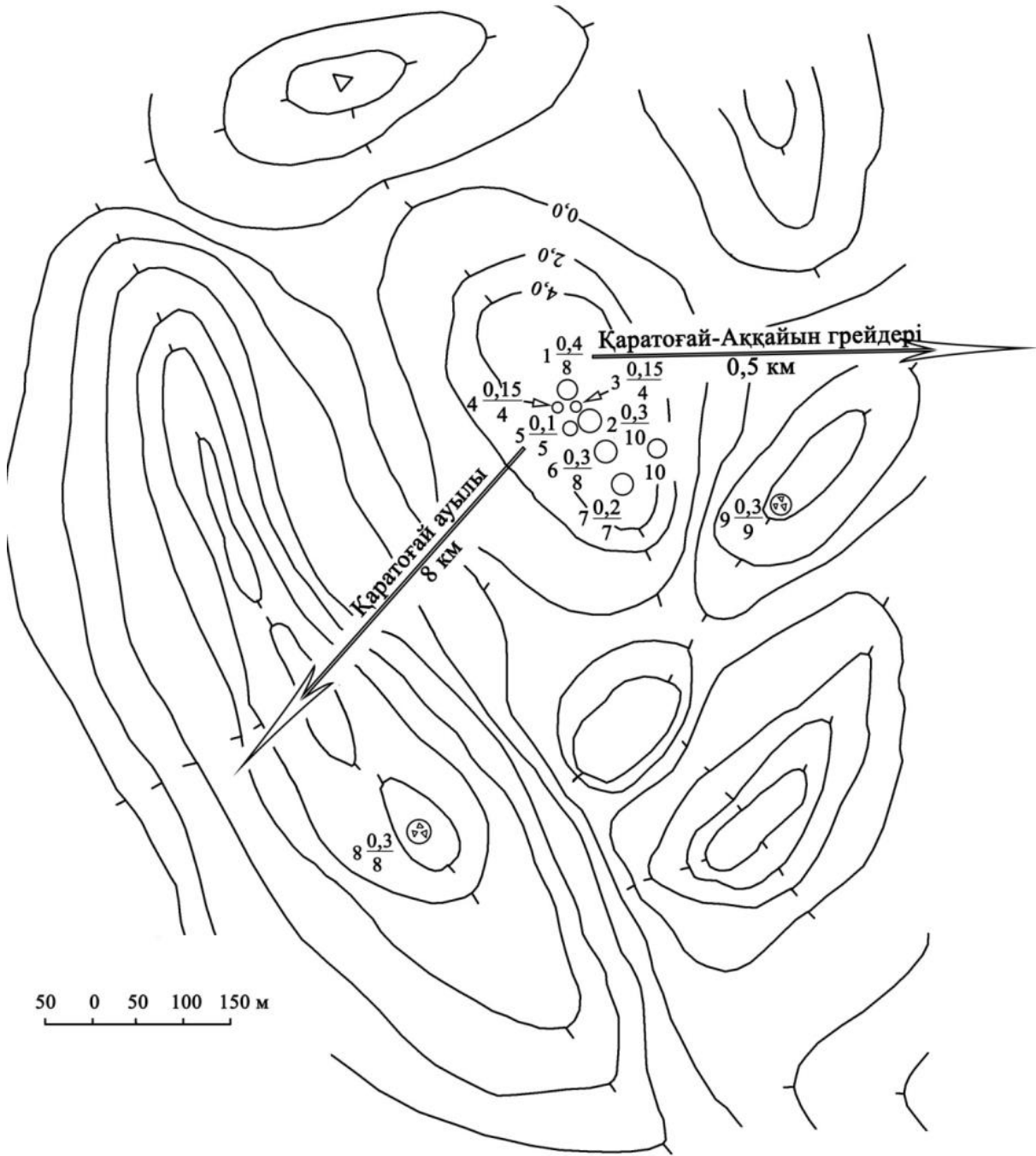


Негізгі нысандар:

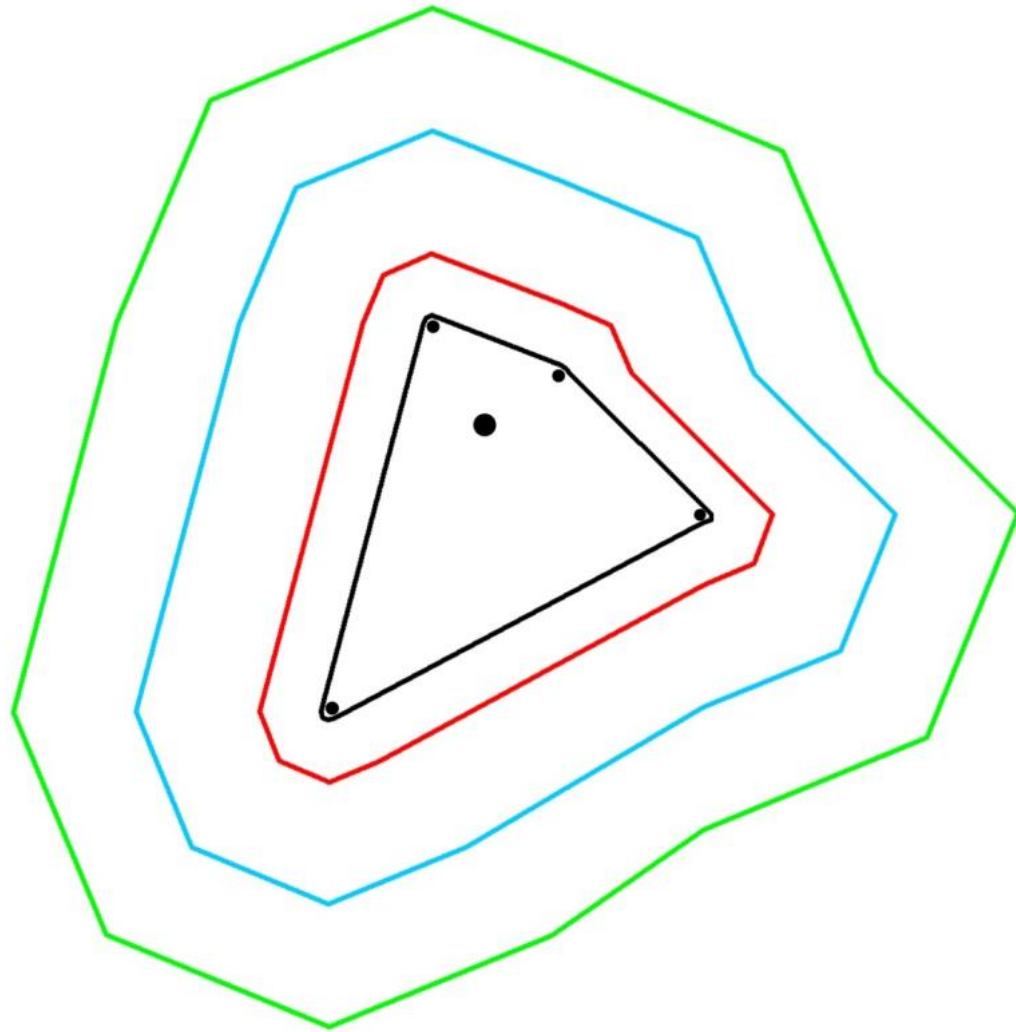
- Ащенса́й-І бейіті



Ащенса́й-І бейіті
Ақтөбе облысы
Мәртөк ауданы
ескертікш жоспары



Ащенса́й-І бейіті
Ақтөбе облысы, Мәртөк ауданы
қорғау аймағы, құрылыс салуды реттеу аймағы мен қорғалатын табиғи
ландшафты аймағының шекаралары



шартты белгілері:

- ескерткіштің шекарасы
- қорғау аймағының шекарасы
- құрылыс салуды реттеу аймағының шекарасы
- қорғалатын табиғи ландшафт аймағының шекарасы
- қорған

аумақ:

- ескерткіштің аумағы - 5,11 га
- қорғау аумағы - 10,1 га
- құрылыс салуды реттеу аумағы - 24,8 га
- қорғалатын табиғи ландшафт аймағы - 45,1 га

Ащенса́й-II бейітінің қорғау аймағының, құрылыс салуды реттеу аймағының және қорғалатын табиғат ландшафты аймағының шекаралары (орта ғасыр дәуірі)

Ескерткіштің қорғау аймағы Ақтөбе облысы Мәртөк ауданының Қаратоғай ауылынан солтүстік-шығысқа 8 километрде орналасқан Ащенса́й-II бейітінің бөлінбес функционалдық бөлігі болып табылатын ландшафттың шекаралары бойынша өтеді.

Жайпақ үйінділі, көлемдері 10x0,3 метр және 14x0,4 метр болатын екі тасты қорған солтүстік-батыс - оңтүстік-шығыс түзуі бойынша бір-бірінен 140 метр жерде, ескі егістіктен батысқа қарай, Елек өзенінің оң жағалауындағы суайрықтың жиегінде орналасқан. 1-қорғаннан солтүстік-батысқа қарай 20 метр жерде триангуляциялық белгі орнатылған.

Қорғау аймағының кешенді аумағының жалпы ауданы – 37,092 гектарды құрайды. Оның ішінде:

ескерткіштің ауданы – 0,202 гектар;

қорғау аймағының ауданы – 2,19 гектар;

құрылыс салуды реттеу аймағының ауданы – 10,4 гектар. Құрылыс салуды реттеу аймағы, ескерткішті қорғау аймағының шекарасына іргелес жатқан аумақты алып жатыр;

қорғалатын табиғат ландшафты аймағының ауданы – 24,3 гектар. Қорғалатын табиғат ландшафты аймағы ескерткішті қорғау аймағының шекарасына іргелес жатқан аумақты алып жатыр. Оған тарих және ескерткіш үшін маңызды, жоғары ғылыми құндылыққа және жоғары эстетикалық сапаға ие табиғи орта енеді.

Ащенса́й-II бейіті
Ақтөбе облысы, Мәртөк ауданы
ескерткіштің орналасу карта-схемасы

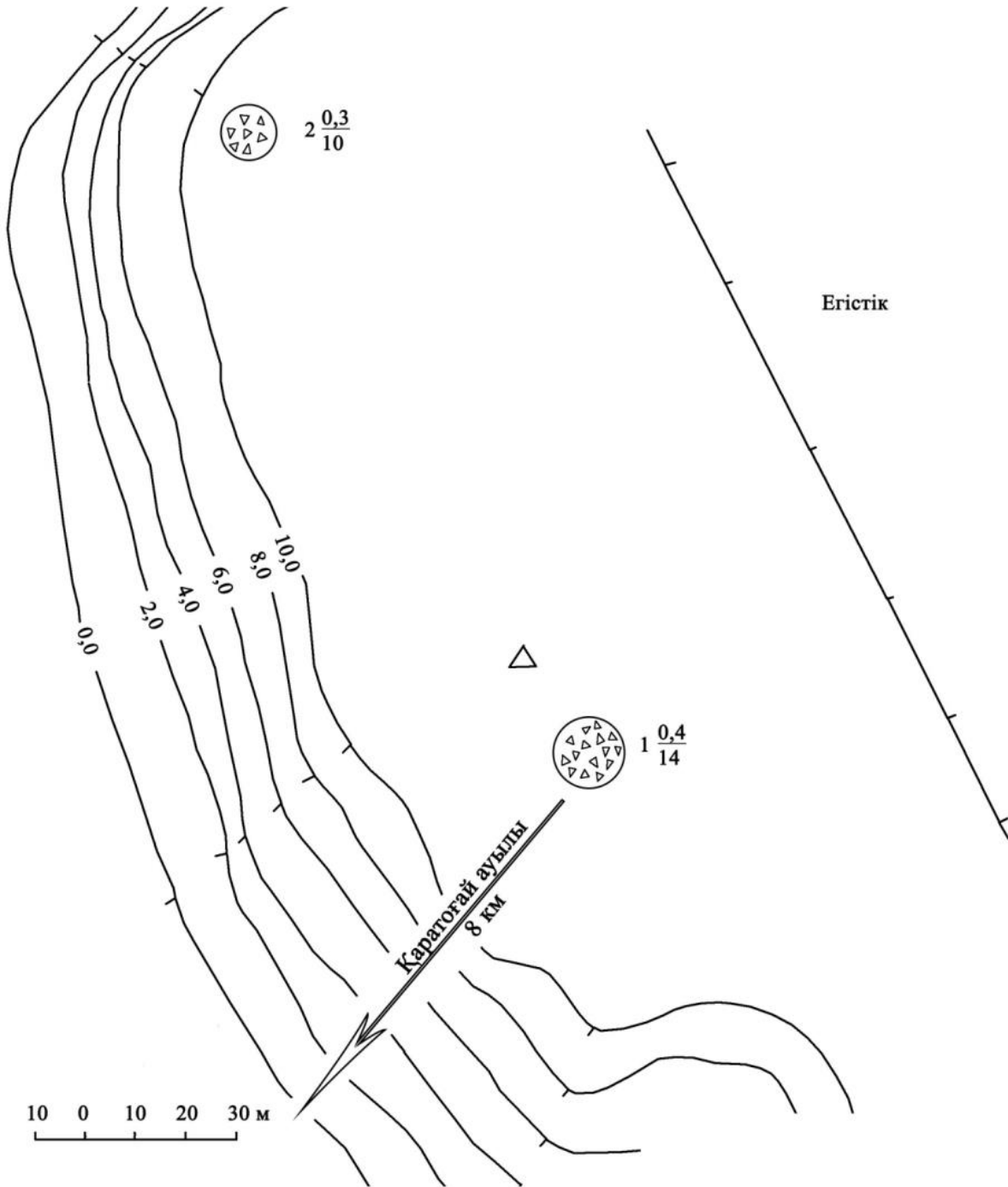


Негізгі нысандар:

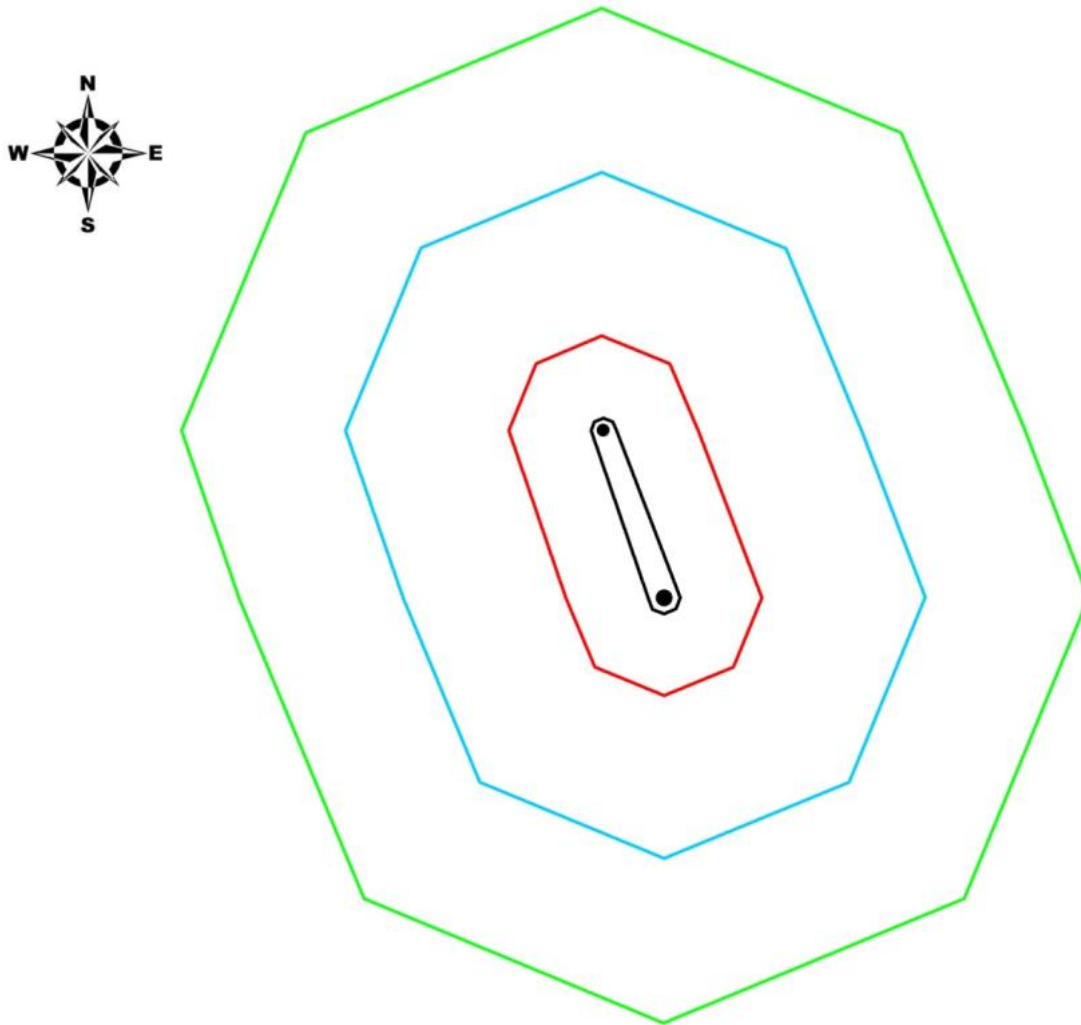
- Ащенса́й-II бейіті



Ащенса́й-II бейіті
Ақтөбе облысы
Мәртөк ауданы
ескерткіш жоспары



Ащенса́й-II бейіті
Ақтөбе облысы, Мәртөк ауданы
қорғау аймағы, құрылыс салуды реттеу аймағы мен қорғалатын табиғи
ландшафты аймағының шекаралары



шартты белгілері:

- ескерткіштің шекарасы
- қорғау аймағының шекарасы
- құрылыс салуды реттеу аймағының шекарасы
- қорғалатын табиғи ландшафт аймағының шекарасы
- қорған

аумақ:

- ескерткіштің аумағы -0,202 га
- қорғау аумағы - 2,19 га
- құрылыс салуды реттеу аумағы -10,4 га
- қорғалатын табиғи ландшафт аймағы -24,3 га

Ащенсай-III бейітінің қорғау аймағының, құрылыс салуды реттеу аймағының және қорғалатын табиғат ландшафты аймағының шекаралары (қола дәуірі)

Ескерткіштің қорғау аймағы Ақтөбе облысы Мәртөк ауданының Қаратоғай ауылынан солтүстік-шығысқа 7,3 километр, Ащысай жылғасының арнасынан оңтүстікке 900 метрде орналасқан Ащенсай-III бейітінің бөлінбес функционалдық бөлігі болып табылатын ландшафттың шекаралары бойынша өтеді.

Көлемдері 8x0,3 метр және 12x0,2 метр болатын екі жайпақ үйінділі топырақ қорған солтүстік-батыс - оңтүстік-шығыс түзуі бойынша бір-бірінен 50 метр қашықтықта, Ащысай жылғасының оң жағалауындағы шағын төбенің басында орналасқан.

Қорғау аймағының кешенді аумағының жалпы ауданы – 34,222 гектарды құрайды. Оның ішінде:

ескерткіштің ауданы – 0,122 гектар;

қорғау аймағының ауданы – 1,70 гектар;

құрылыс салуды реттеу аймағының ауданы – 9,10 гектар. Құрылыс салуды реттеу аймағы, ескерткішті қорғау аймағының шекарасына іргелес жатқан аумақты алып жатыр;

қорғалатын табиғат ландшафты аймағының ауданы – 23,3 гектар. Қорғалатын табиғат ландшафты аймағы ескерткішті қорғау аймағының шекарасына іргелес жатқан аумақты алып жатыр. Оған тарих және ескерткіш үшін маңызды, жоғары ғылыми құндылыққа және жоғары эстетикалық сапаға ие табиғи орта енеді.

Ащенса́й-III бейіті
Ақтөбе облысы, Мәртөк ауданы
ескерткіштің орналасу карта-схемасы

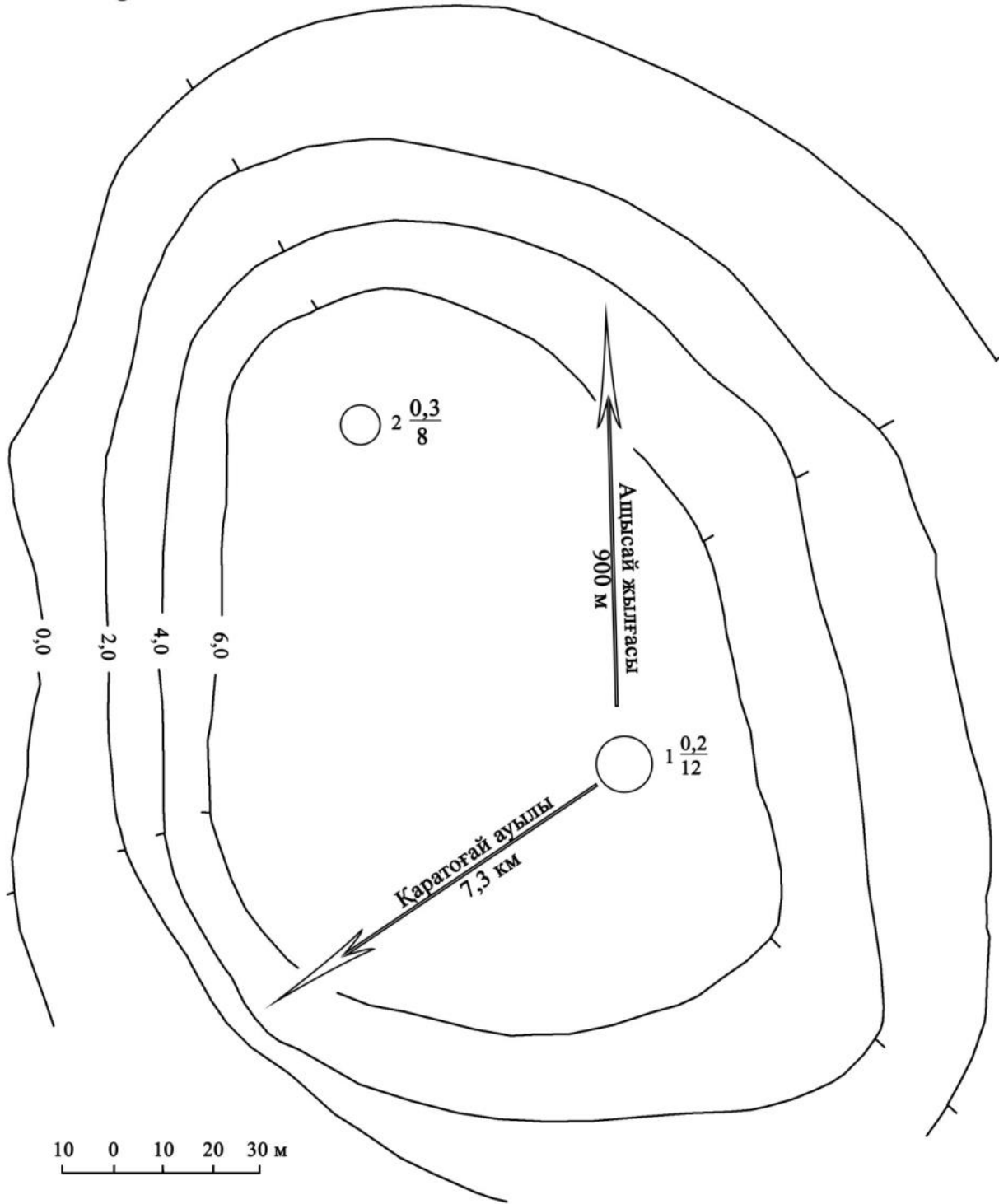


Негізгі нысандар:

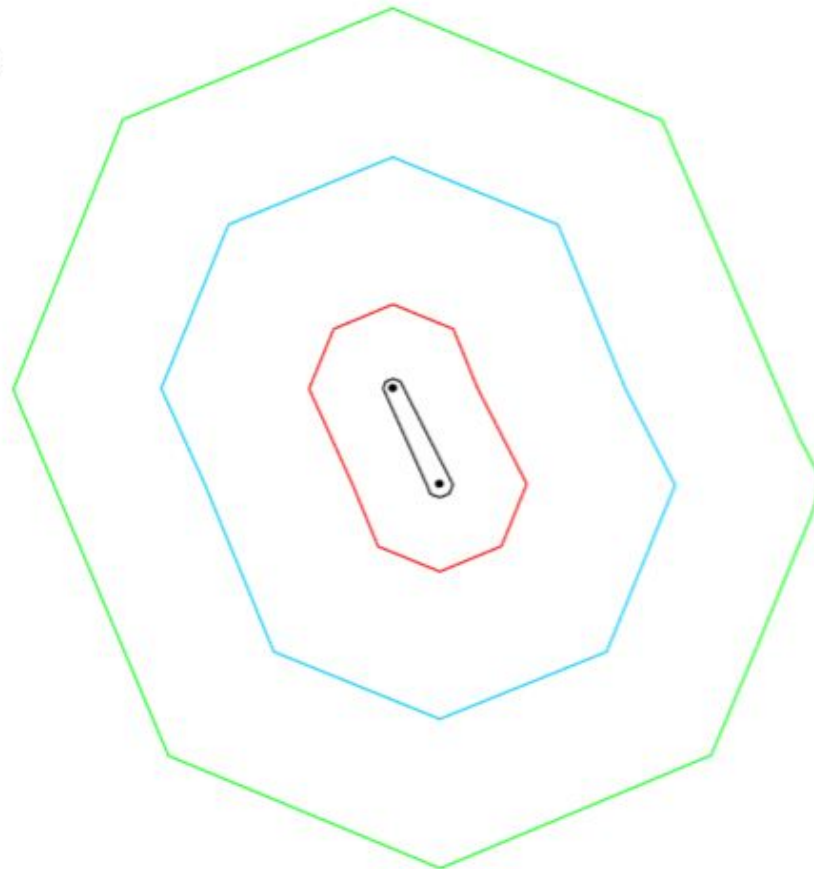
- Ащенса́й-III бейіті



Ащенса́й-III бейіті
Ақтөбе облысы
Мәртөк ауданы
ескерткіш жоспары



Ащенса́й III бейіті
Ақтобе облысы, Мәртөк ауданы
қорғау аймағы, құрылыс салуды реттеу аймағы мен қорғалатын табиғи
ландшафты аймағының шекаралары



шартты белгілері:

- ескерткіштің шекарасы
- қорғау аймағының шекарасы
- құрылыс салуды реттеу аймағының шекарасы
- қорғалатын табиғи ландшафт аймағының шекарасы
- қорған

аумақ:

- ескерткіштің аумағы -0,122 га
- қорғау аумағы -1,70 га
- құрылыс салуды реттеу аумағы -9,10 га
- қорғалатын табиғи ландшафт аумағы -23,3 га

2018 жылғы 10 желтоқсандағы № 358
облыстық мәслихаттың шешіміне 13-
қосымша

Ащенса́й-V бейітінің қорғау аймағының, құрылыс салуды реттеу аймағының және қорғалатын табиғат ландшафты аймағының шекаралары (орта ғасыр дәуірі)

Ескерткіштің қорғау аймағы Ақтөбе облысы Мәртөк ауданының Қаратоғай ауылынан солтүстік-шығысқа 8,8 километр, Ащенса-ІІ бейітінен солтүстік-шығысқа 778 метрде орналасқан Ащенса-ІV бейітінің бөлінбес функционалдық бөлігі болып табылатын ландшафттың шекаралары бойынша өтеді.

Бейіт Елек өзенінің оң жағалауындағы суайрық қыраттың басында тұрғызылған екі тас қорғаннан тұрған. Қорғандардың өлшемдері 10x0,1 метр және 8x0,3 метр, бір-бірінен 200 метр қашықтықта солтүстік-шығыс - оңтүстік-батыс түзуі бойымен орналасқан. 1-қорған жерді жырту нәтижесінде жойылған.

Қорғау аймағының кешенді аумағының жалпы ауданы – 74,843 гектарды құрайды. Оның ішінде:

ескерткіштің ауданы – 0,803 гектар;

қорғау аймағының ауданы – 6,74 гектар;

құрылыс салуды реттеу аймағының ауданы – 22,8 гектар. Құрылыс салуды реттеу аймағы, ескерткішті қорғау аймағының шекарасына іргелес жатқан аумақты алып жатыр;

қорғалатын табиғат ландшафты аймағының ауданы – 44,5 гектар. Қорғалатын табиғат ландшафты аймағы ескерткішті қорғау аймағының шекарасына іргелес жатқан аумақты алып жатыр. Оған тарих және ескерткіш үшін маңызды, жоғары ғылыми құндылыққа және жоғары эстетикалық сапаға ие табиғи орта енеді.

2018 жылғы 10 желтоқсандағы № 358
облыстық мәслихаттың шешіміне 14-
қосымша

Ащенсаі-V бейігі
Ақтөбе облысы, Мәртөк ауданы
ескерткіштің орналасу карта-схемасы

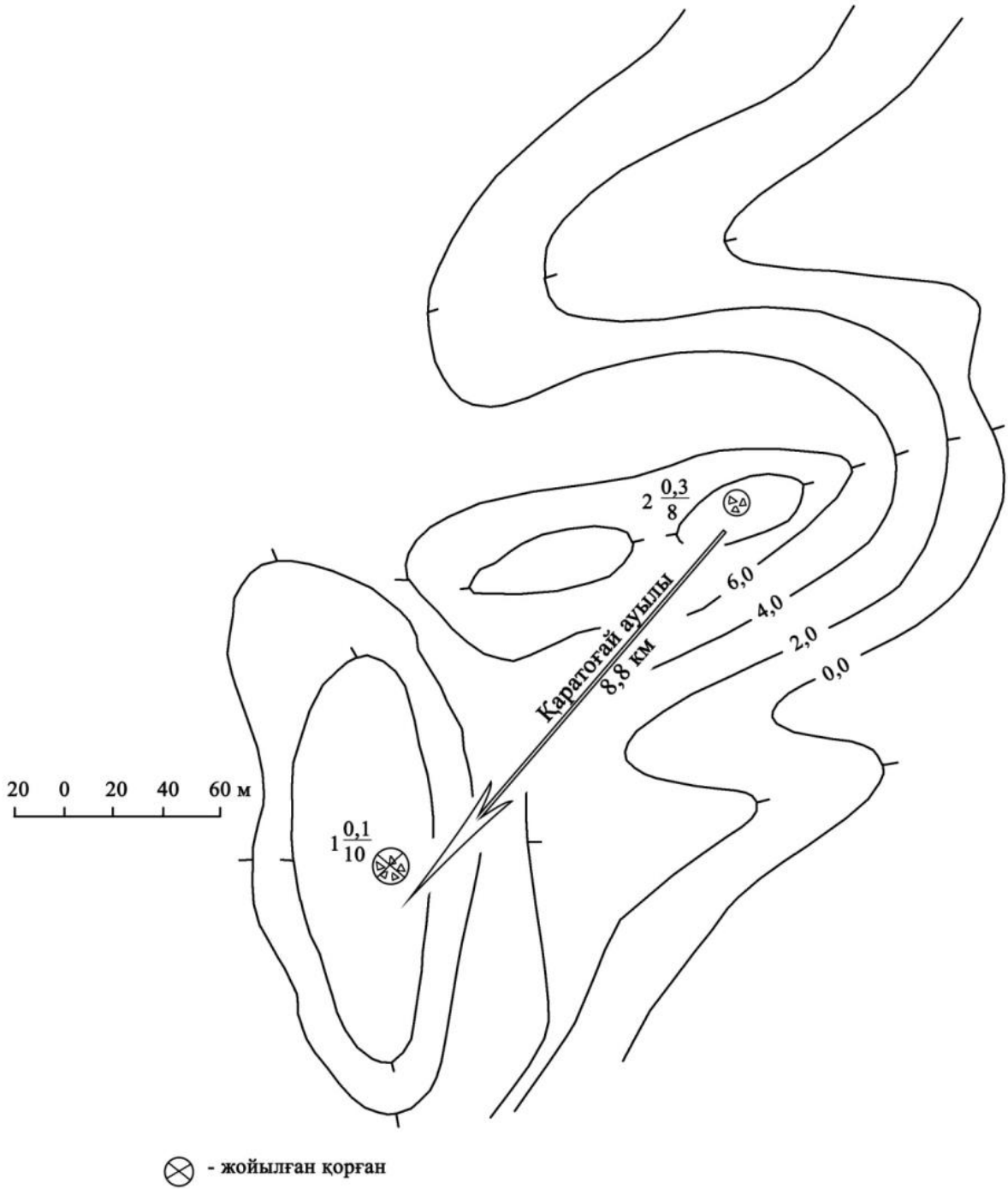


Негізгі нысандар:

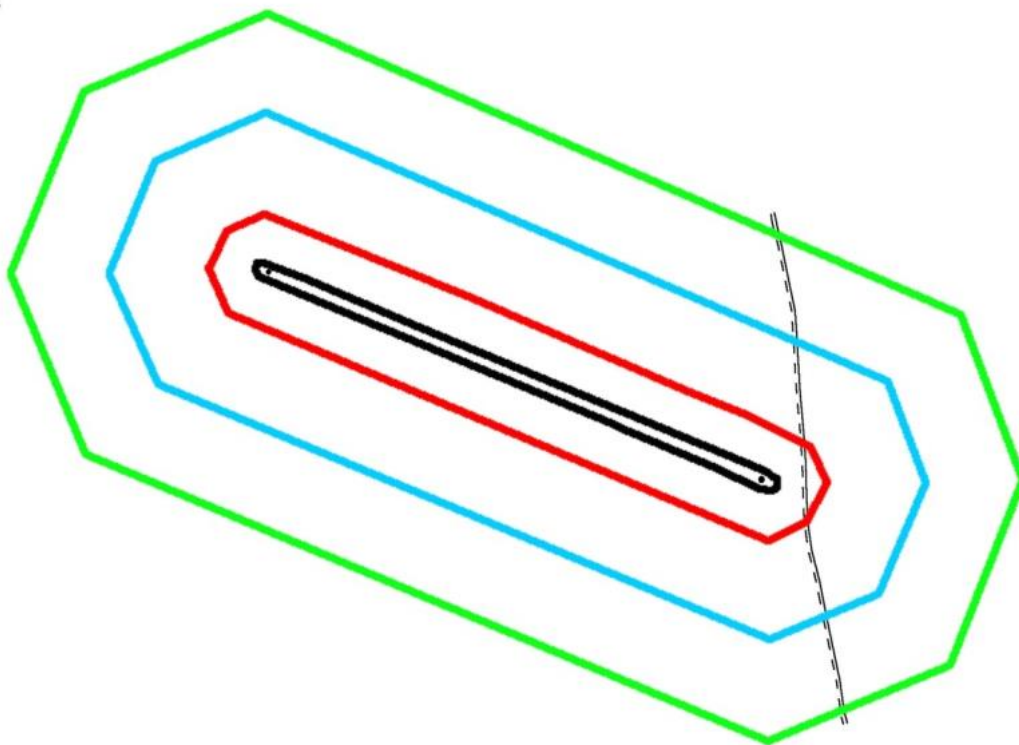
- Ащенсаі-V бейігі



Ащенсаі-V бейіті
Ақтөбе облысы
Мәртөк ауданы
ескерткіш жоспары



Ащенсай-V бейіті
Ақтөбе облысы, Мәртөк ауданы
қорғау аймағы, құрылыс салуды реттеу аймағы мен қорғалатын табиғи
ландшафты аймағының шекаралары



шартты белгілері:

- ескерткіштің шекарасы
- қорғау аймағының шекарасы
- құрылыс салуды реттеу аймағының шекарасы
- қорғалатын табиғи ландшафт аймағының шекарасы
- қорған
- == жер жол

аумақ:

- ескерткіштің аумағы -0,803 га
- қорғау аумағы -6,74 га
- құрылыс салуды реттеу аумағы -22,8 га
- қорғалатын табиғи ландшафт аймағы -44,5 га

Ащенсай-VI қорғанының қорғау аймағының, құрылыс салуды реттеу аймағының және қорғалатын табиғат ландшафты аймағының шекаралары (орта ғасыр дәуірі)

Ескерткіштің қорғау аймағы Ақтөбе облысы Мәртөк ауданының Қаратоғай ауылынан солтүстік-шығысқа 9,1 километрде орналасқан Ащенсай-VI қорғанының бөлінбес функционалдық бөлігі болып табылатын ландшафттың шекаралары бойынша өтеді.

Биіктігі 0,3 метр және диаметрі 9 метр болатын тас қорған Ащысай жылғасының сол жағалауындағы суайрық қыраттың шетінде, Қаратоғай ауылынан Аққайын ауылына дейінгі көтерме жолдан солға қарай 43 метр жерде орналасқан. Қорғанның жоғарысында диаметрі 4,5 метр және тереңдігі 0,5 метр тонау шұңқыры анық көрінеді.

Қорғау аймағының кешенді аумағының жалпы ауданы – 74,843 гектарды құрайды. Оның ішінде:

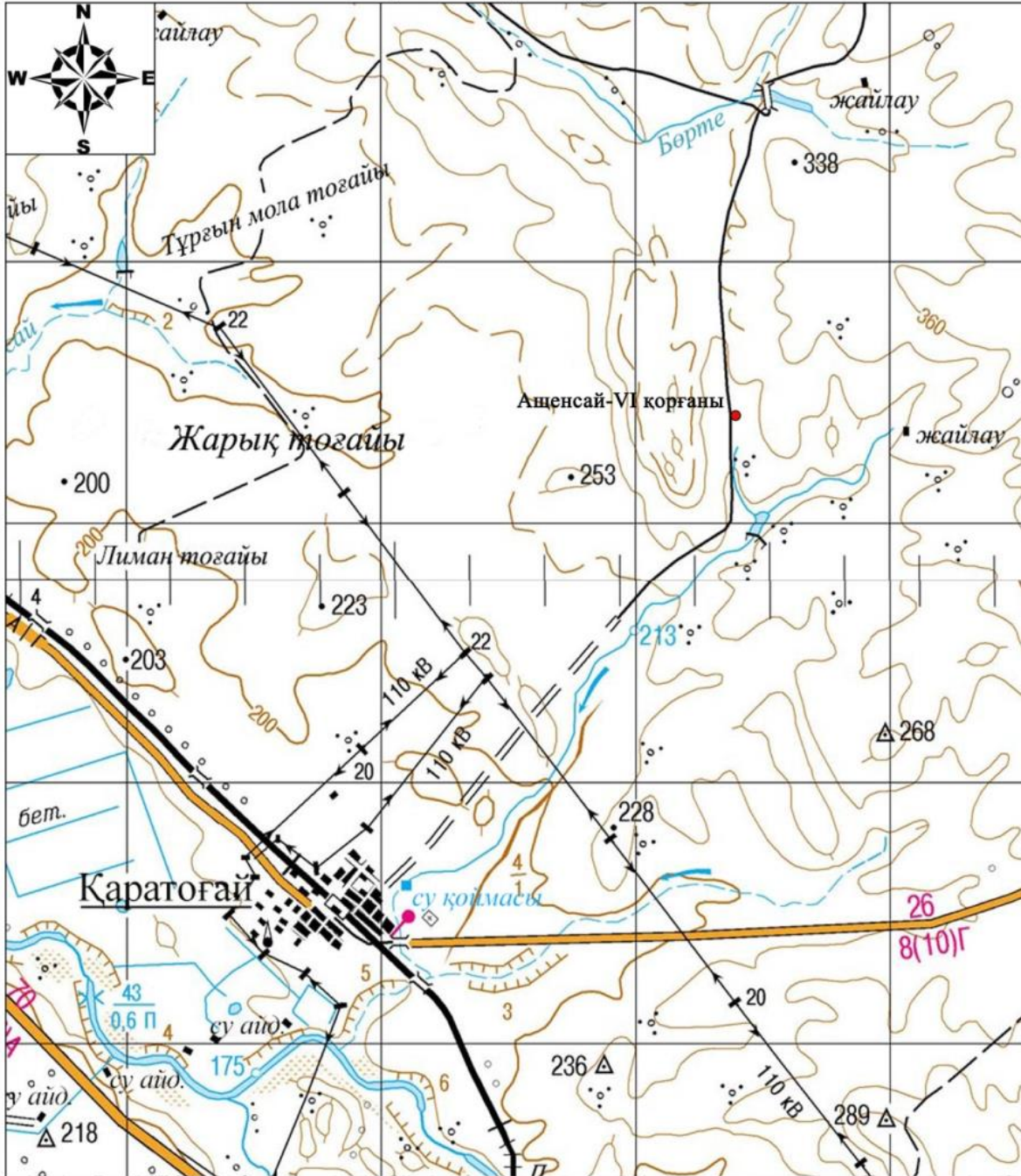
ескерткіштің ауданы – 0,803 гектар;

қорғау аймағының ауданы – 6,74 гектар;

құрылыс салуды реттеу аймағының ауданы – 22,8 гектар. Құрылыс салуды реттеу аймағы, ескерткішті қорғау аймағының шекарасына іргелес жатқан аумақты алып жатыр;

қорғалатын табиғат ландшафты аймағының ауданы – 44,5 гектар. Қорғалатын табиғат ландшафты аймағы ескерткішті қорғау аймағының шекарасына іргелес жатқан аумақты алып жатыр. Оған тарих және ескерткіш үшін маңызды, жоғары ғылыми құндылыққа және жоғары эстетикалық сапаға ие табиғи орта енеді.

Ащенса́й-VI қорғаны
Ақтөбе облысы, Мәртөк ауданы
ескерткіштің орналасу карта-схемасы

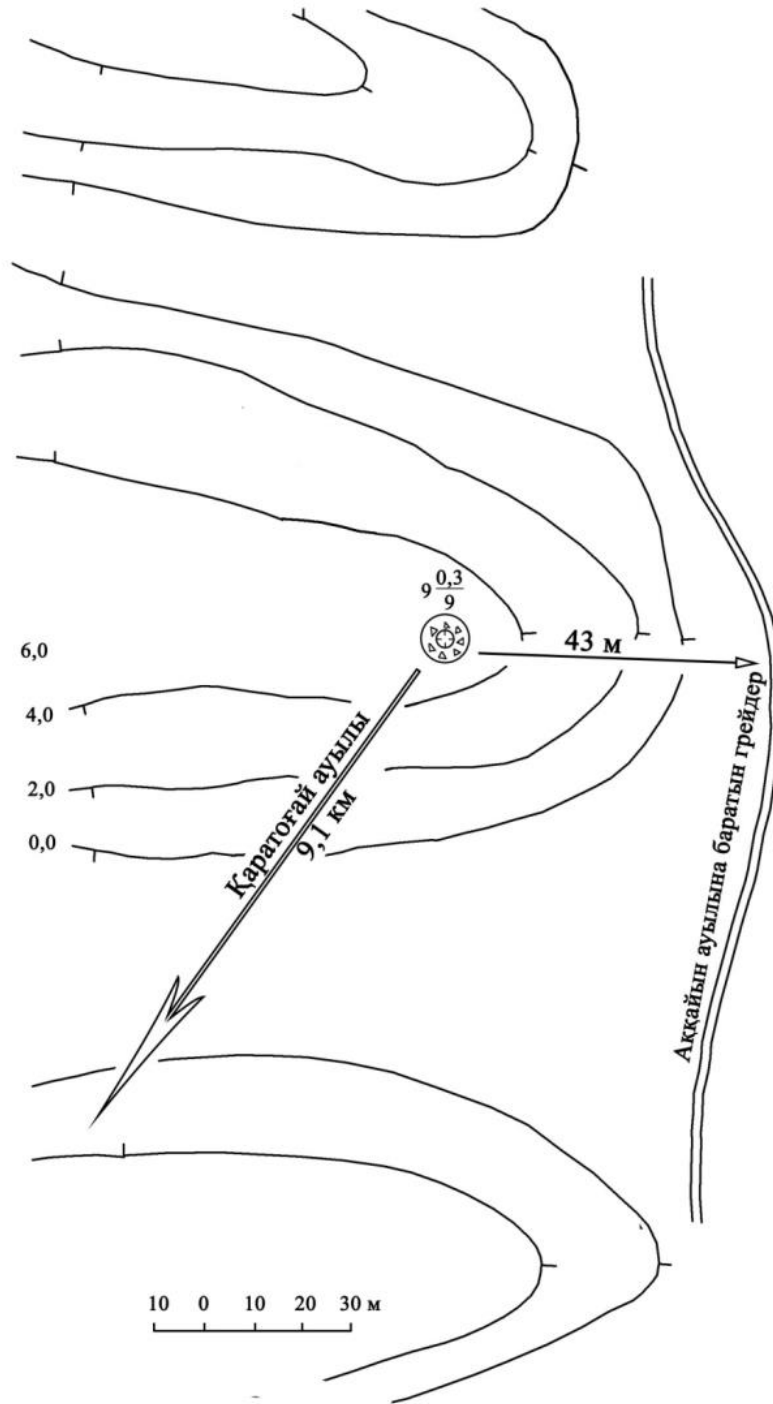


Негізгі нысандар:

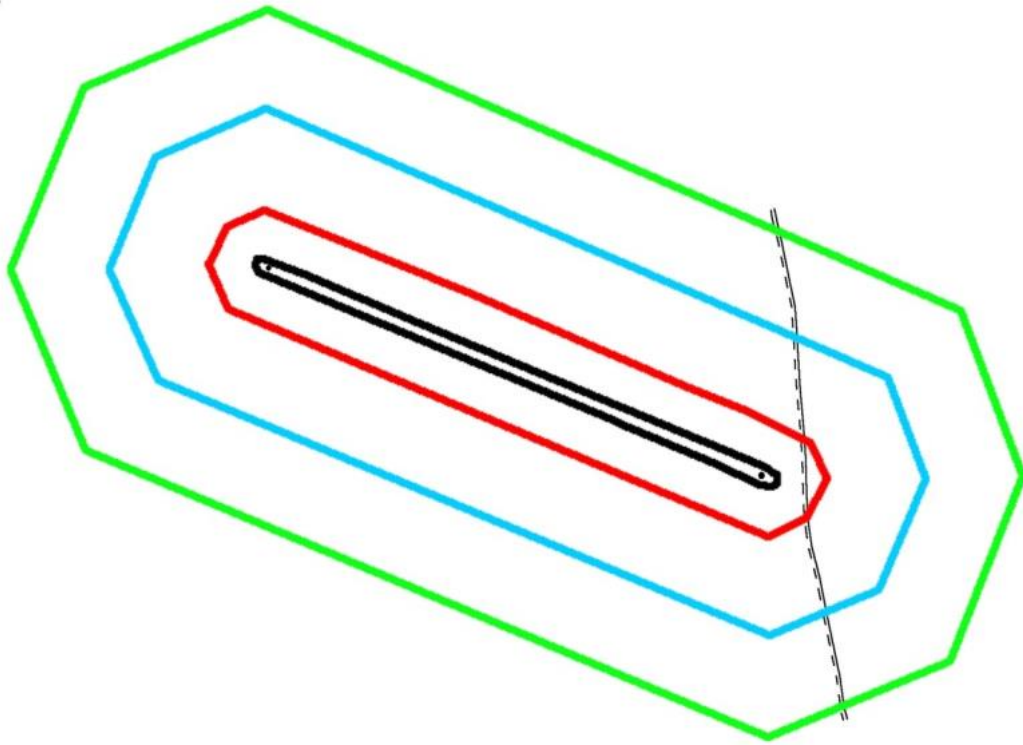
- Ащенса́й-VI қорғаны



Ащенса́й-VI қорғаны
Ақтөбе облысы
Мәртөк ауданы
ескерткіш жоспары



Ащенсай-VI қорғаны
Ақтөбе облысы, Мәртөк ауданы
қорғау аймағы, құрылыс салуды реттеу аймағы мен қорғалатын табиғи
ландшафты аймағының шекаралары



шартты белгілері:

- ескерткіштің шекарасы
- қорғау аймағының шекарасы
- құрылыс салуды реттеу аймағының шекарасы
- қорғалатын табиғи ландшафт аймағының шекарасы
- қорған
- жер жол

аумақ:

- ескерткіштің аумағы -0,803 га
- қорғау аумағы -6,74 га
- құрылыс салуды реттеу аумағы -22,8 га
- қорғалатын табиғи ландшафт аймағы -44,5 га

Забара-I бейітінің қорғау аймағының, құрылыс салуды реттеу аймағының және қорғалатын табиғат ландшафты аймағының шекаралары (орта ғасыр дәуірі)

Ескерткіштің қорғау аймағы Ақтөбе облысы Мәртөк ауданының Родниковка ауылынан оңтүстік-оңтүстік-шығысқа 9 километрде орналасқан Забара-I бейітінің бөлінбес функционалдық бөлігі болып табылатын ландшафттың шекаралары бойынша өтеді.

Бейіт Терісбұтақ өзенінің оң жағалауындағы кішігірім суайрықтың жоғарысында, оның арнасынан шығысқа 1,25 километрде тұрғызылған үш қорғаннан тұрады. Қорғандардың үйінділері тас араласқан топырақ. Олардың диаметрі 12-13 метр, биіктігі 0,4-0,5 метр.

Қорғау аймағының кешенді аумағының жалпы ауданы – 68,19 гектарды құрайды. Оның ішінде:

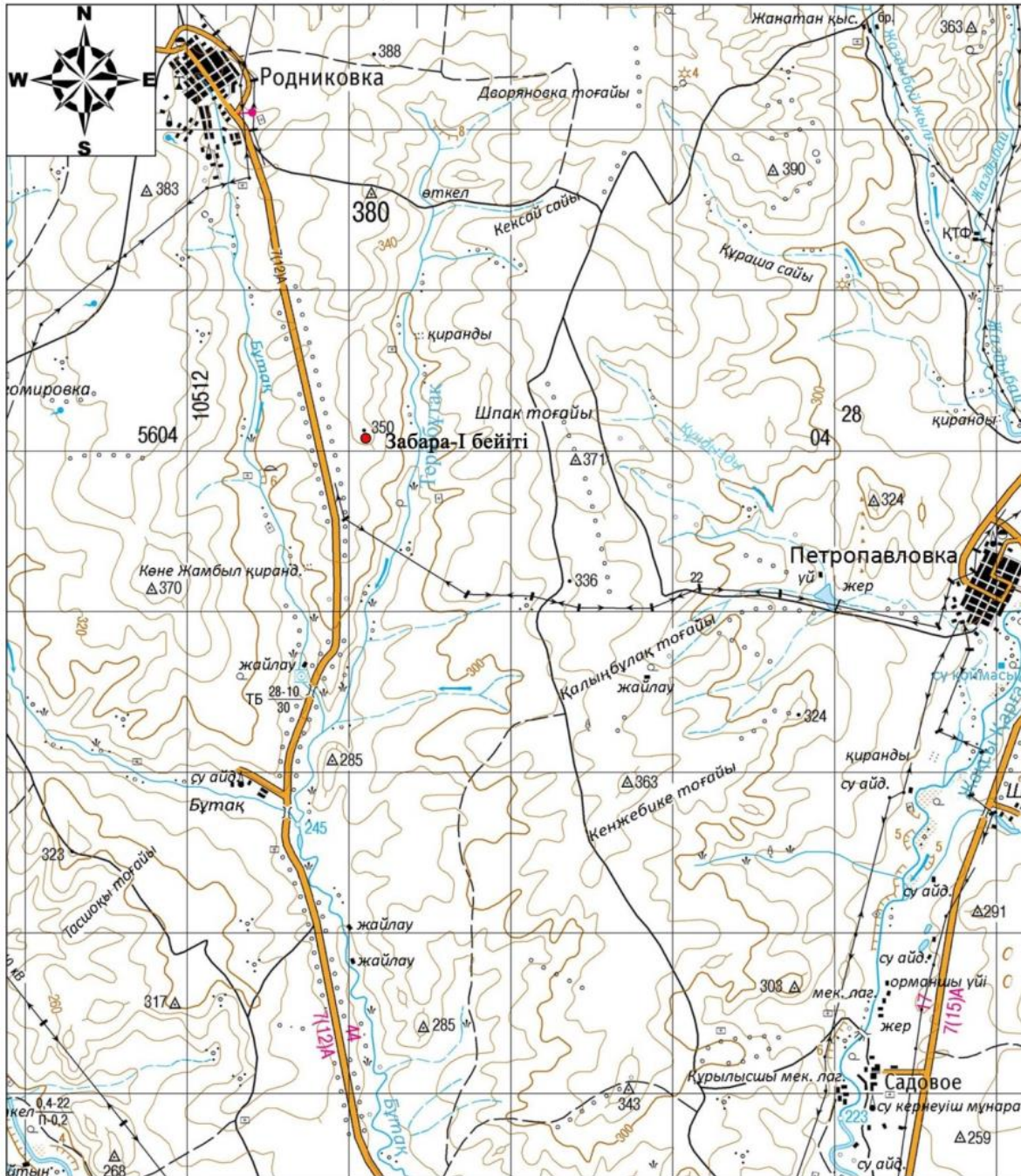
ескерткіштің ауданы – 1,39 гектар;

қорғау аймағының ауданы – 6,30 гектар;

құрылыс салуды реттеу аймағының ауданы – 20,4 гектар. Құрылыс салуды реттеу аймағы, ескерткішті қорғау аймағының шекарасына іргелес жатқан аумақты алып жатыр;

қорғалатын табиғат ландшафты аймағының ауданы – 40,1 гектар. Қорғалатын табиғат ландшафты аймағы ескерткішті қорғау аймағының шекарасына іргелес жатқан аумақты алып жатыр. Оған тарих және ескерткіш үшін маңызды, жоғары ғылыми құндылыққа және жоғары эстетикалық сапаға ие табиғи орта енеді.

Забара-І бейіті
Ақтөбе облысы, Мәртөк ауданы
ескерткіштің орналасу карта-схемасы


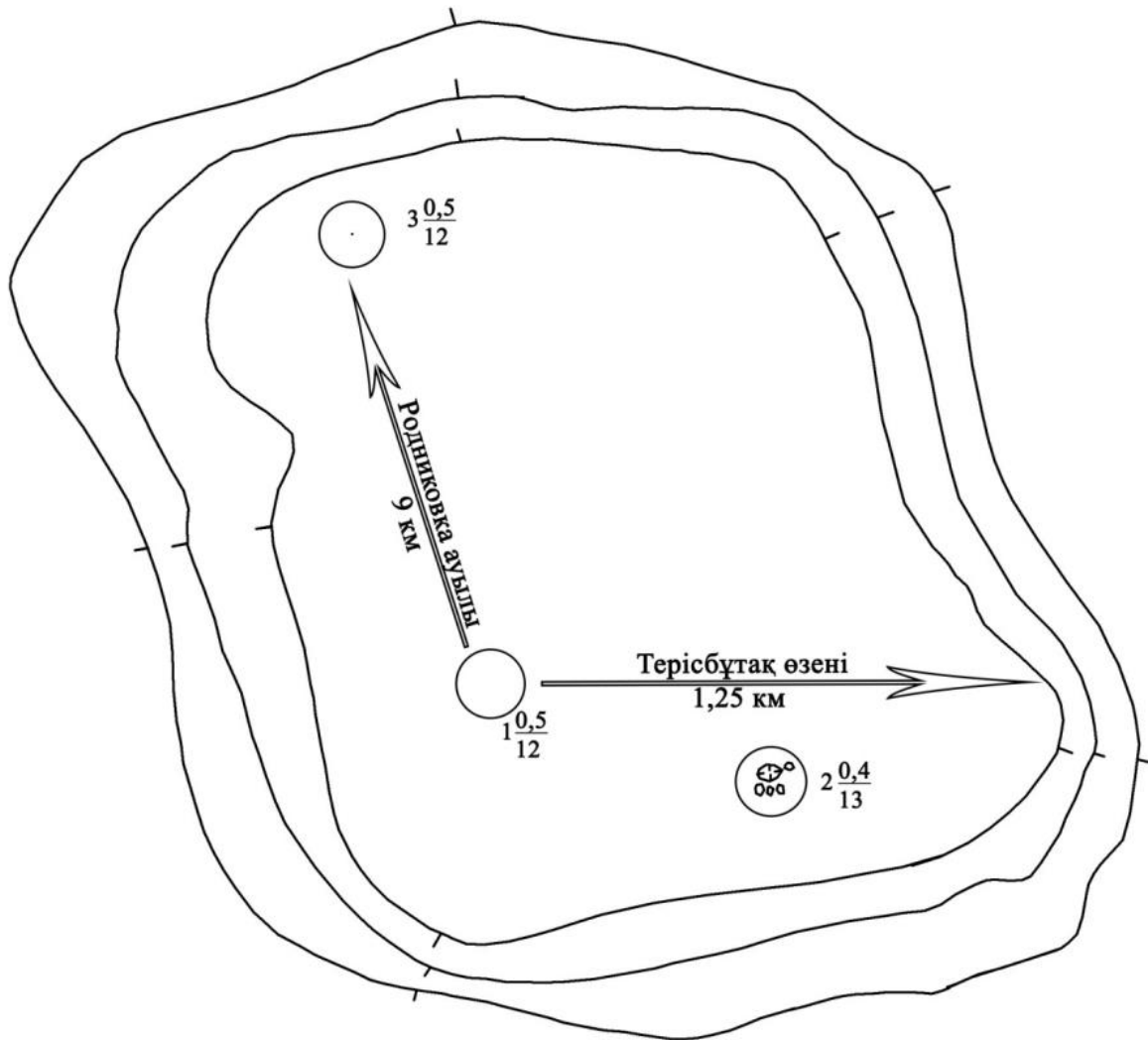


Негізгі нысандар:

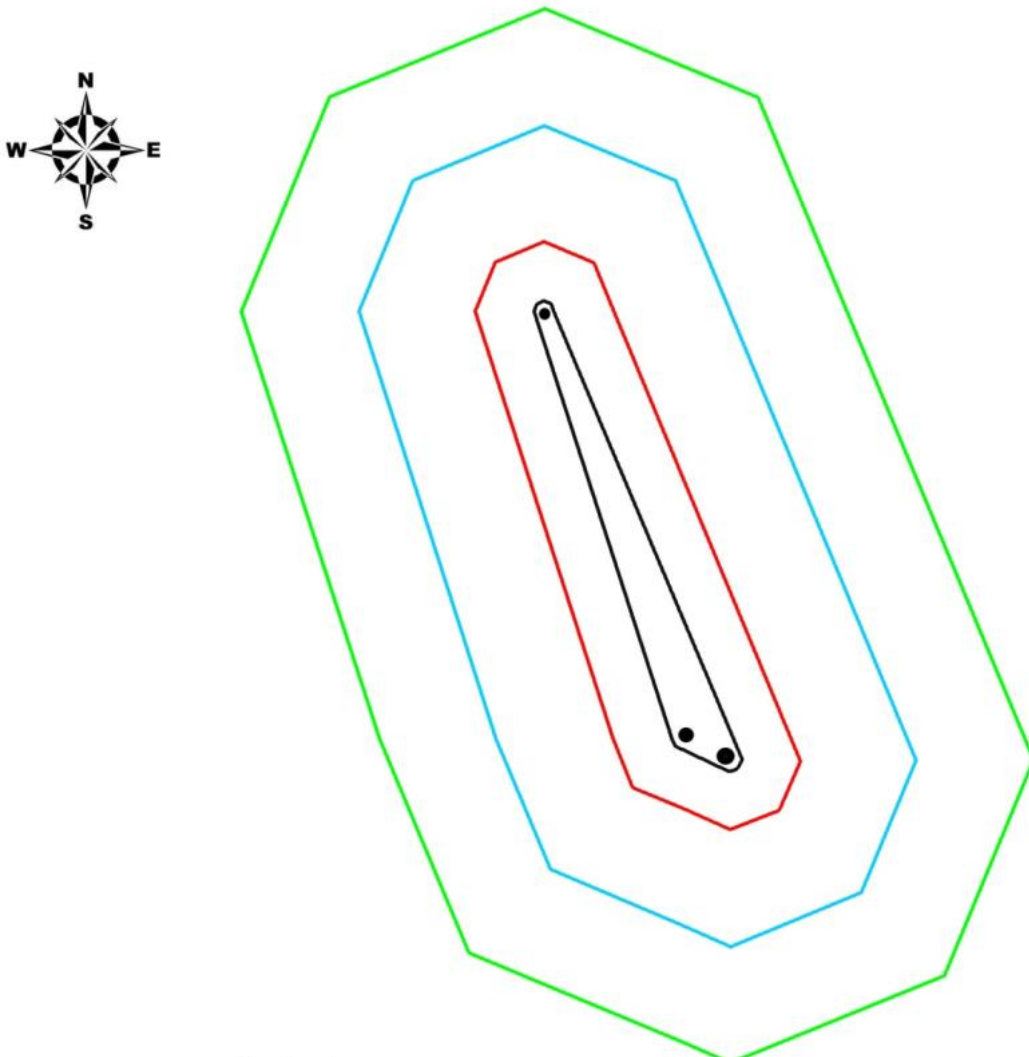
- Забара-І бейіті



Забара-I бейіті
Ақтөбе облысы
Мәртөк ауданы
ескерткіш жоспары



Забара-I бейіті
Ақтөбе облысы, Мәртөк ауданы
қорғау аймағы, құрылыс салуды реттеу аймағы мен қорғалатын табиғи
ландшафты аймағының шекаралары



шартты белгілері:

- ескерткіштің шекарасы
- қорғау аймағының шекарасы
- құрылыс салуды реттеу аймағының шекарасы
- қорғалатын табиғи ландшафт аймағының шекарасы
- қорған

аумақ:

- ескерткіштің аумағы - 1,39 га
- қорғау аумағы - 6,30 га
- құрылыс салуды реттеу аумағы - 20,4 га
- қорғалатын табиғи ландшафт аймағы - 40,1 га

Забара-II қорғанының қорғау аймағының, құрылыс салуды реттеу аймағының және қорғалатын табиғат ландшафты аймағының шекаралары (қола дәуірі)

Ескерткіштің қорғау аймағы Ақтөбе облысы Мәртөк ауданының Родниковка ауылынан оңтүстікке 11,5 километрде орналасқан Забара-II қорғанының бөлінбес функционалдық бөлігі болып табылатын ландшафттың шекаралары бойынша өтеді.

Ақтөбе-Родниковка тас жолынан шығысқа қарай 300 метр, Терісбұтақ өзенінің оң жағалауында, оның арнасынан шығысқа 1,1 километрде тұрғызылған тас-топырақты үйінділі қорған. Диаметрі 16 метр, биіктігі 0,4 метр.

Қорғау аймағының кешенді аумағының жалпы ауданы – 39,227 гектарды құрайды. Оның ішінде:

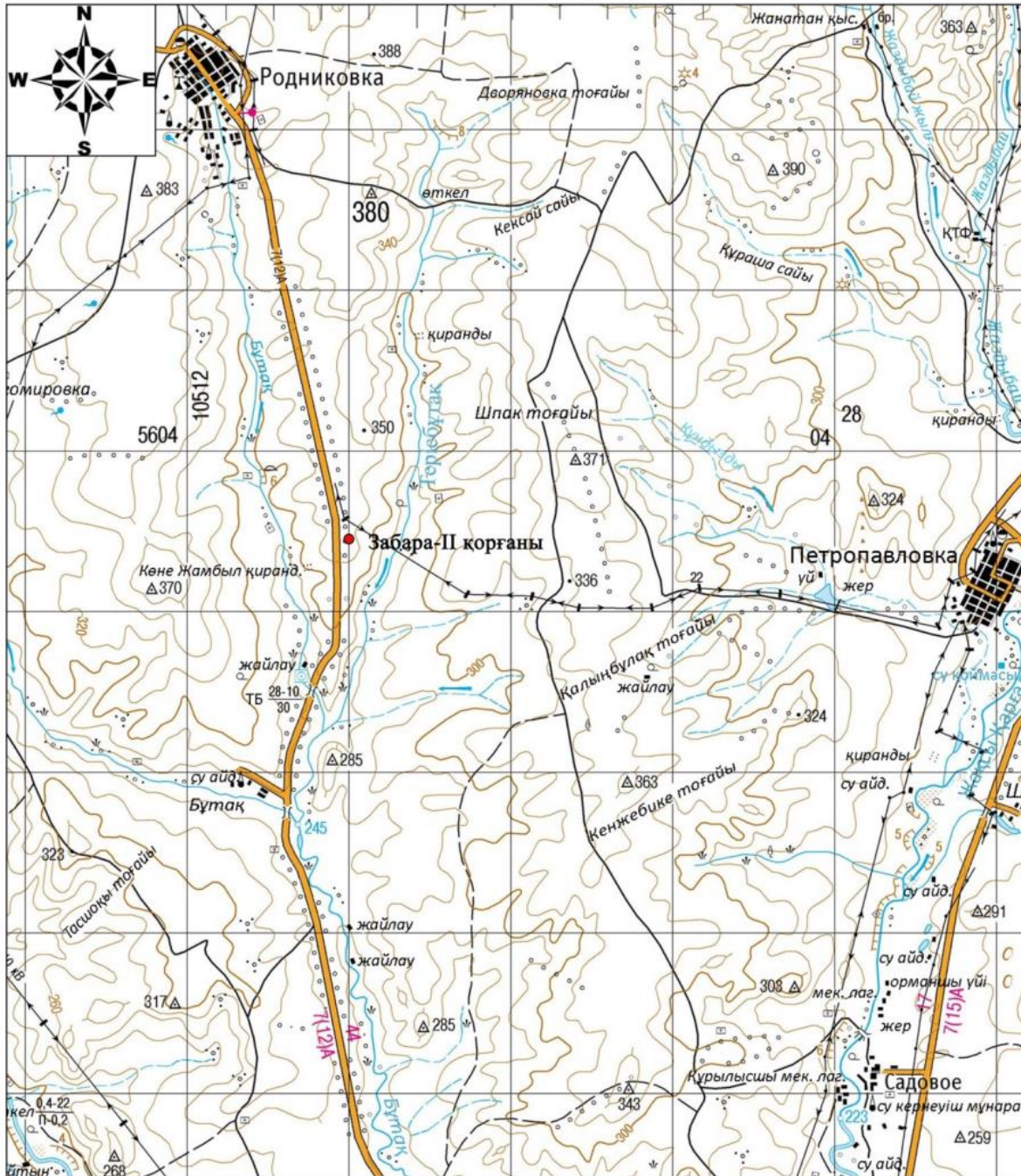
ескерткіштің ауданы – 0,047 гектар;

қорғау аймағының ауданы – 1,48 гектар;

құрылыс салуды реттеу аймағының ауданы – 10,4 гектар. Құрылыс салуды реттеу аймағы, ескерткішті қорғау аймағының шекарасына іргелес жатқан аумақты алып жатыр;

қорғалатын табиғат ландшафты аймағының ауданы – 27,3 гектар. Қорғалатын табиғат ландшафты аймағы ескерткішті қорғау аймағының шекарасына іргелес жатқан аумақты алып жатыр. Оған тарих және ескерткіш үшін маңызды, жоғары ғылыми құндылыққа және жоғары эстетикалық сапаға ие табиғи орта енеді.

Забара-II қорғаны
Ақтөбе облысы, Мәртөк ауданы
ескерткіштің орналасу карта-схемасы

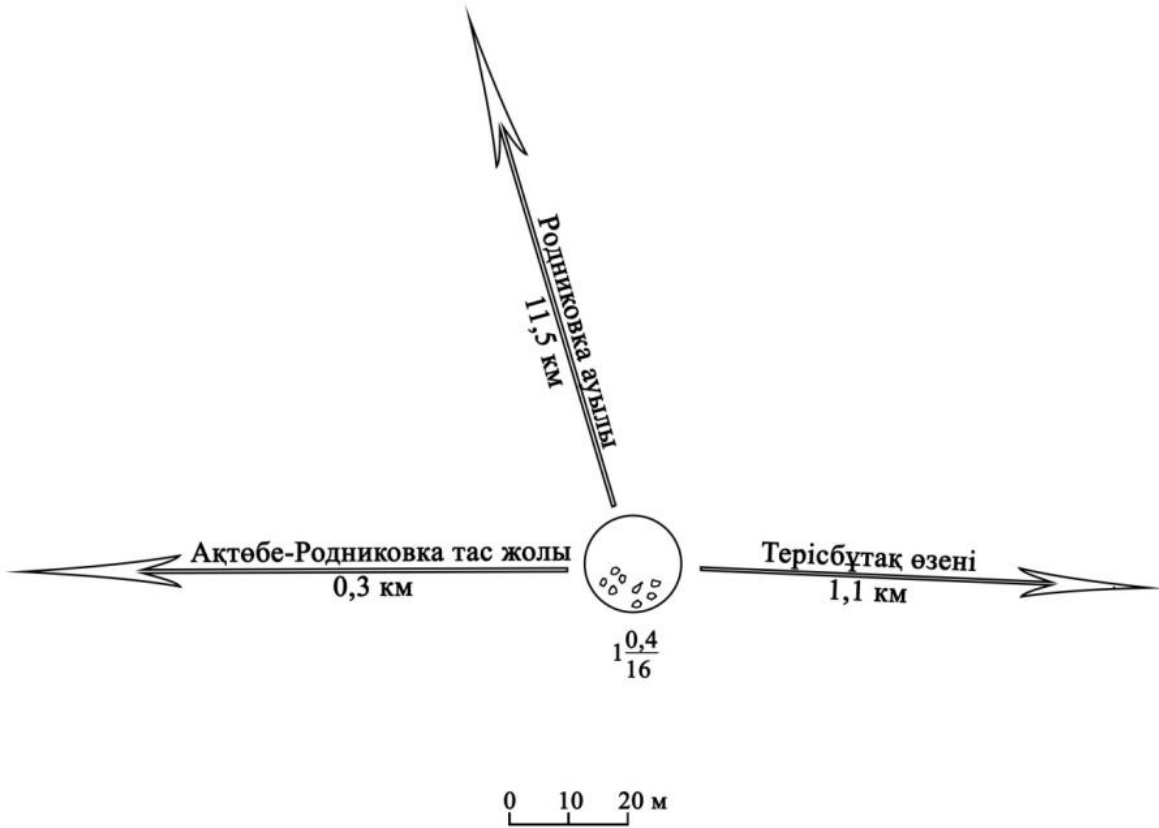


Негізгі нысандар:

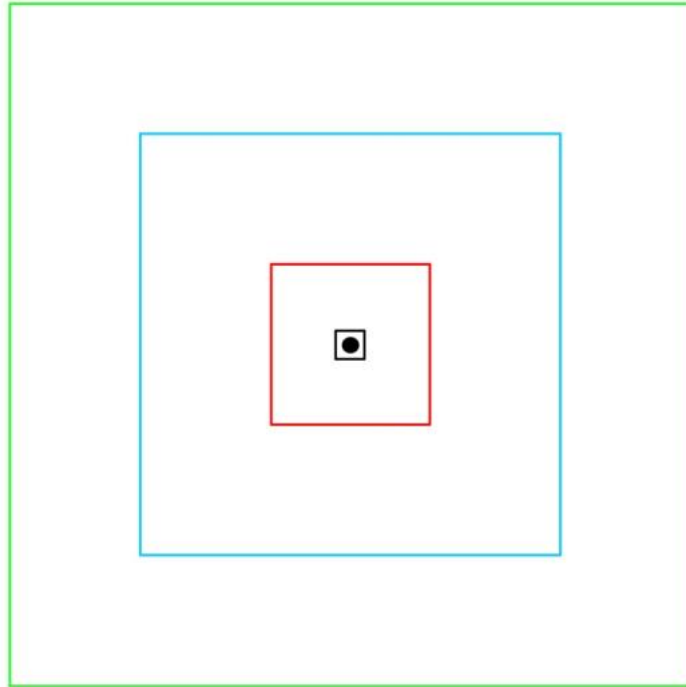
- **Забара-II қорғаны**



Забара-II қорғаны
Ақтөбе облысы
Мәртөк ауданы
ескерткіш жоспары



Забара-II қорғаны
Ақтөбе облысы, Мәртөк ауданы
қорғау аймағы, құрылыс салуды реттеу аймағы мен қорғалатын табиғи
ландшафты аймағының шекаралары



шартты белгілері:

- ескерткіштің шекарасы
- қорғау аймағының шекарасы
- құрылыс салуды реттеу аймағының шекарасы
- қорғалатын табиғи ландшафт аймағының шекарасы
- қорған

аумақ:

- ескерткіштің аумағы -0,047 га
- қорғау аумағы -1,48 га
- құрылыс салуды реттеу аумағы -10,4 га
- қорғалатын табиғи ландшафт аймағы -27,3 га

Забара-III бейітінің қорғау аймағының, құрылыс салуды реттеу аймағының және қорғалатын табиғат ландшафты аймағының шекаралары (қола дәуірі)

Ескерткіштің қорғау аймағы Ақтөбе облысы Мәртөк ауданының Родниковка ауылынан оңтүстікке 14,7 километрде орналасқан Забара-III бейітінің бөлінбес функционалдық бөлігі болып табылатын ландшафттың шекаралары бойынша өтеді.

Терісбұтақ өзенінің оң жағалауындағы суайрықтың шетінде, өзен арнасынан батысқа 0,2 километр және оның Бұтақ өзенімен қосылған жерінен солтүстік-солтүстік-шығысқа 1,5 километрде орналасқан. Диаметрі 8-12 метр және биіктігі 0,1-0,6 метр үш қорғаннан және төрт тас қоршаудан тұрады. Негізгі нысан, ортасынан қосымша тас қалаулар үйілген дөңгелек құрылыс.

Қорғау аймағының кешенді аумағының жалпы ауданы – 120,74 гектарды құрайды. Оның ішінде:

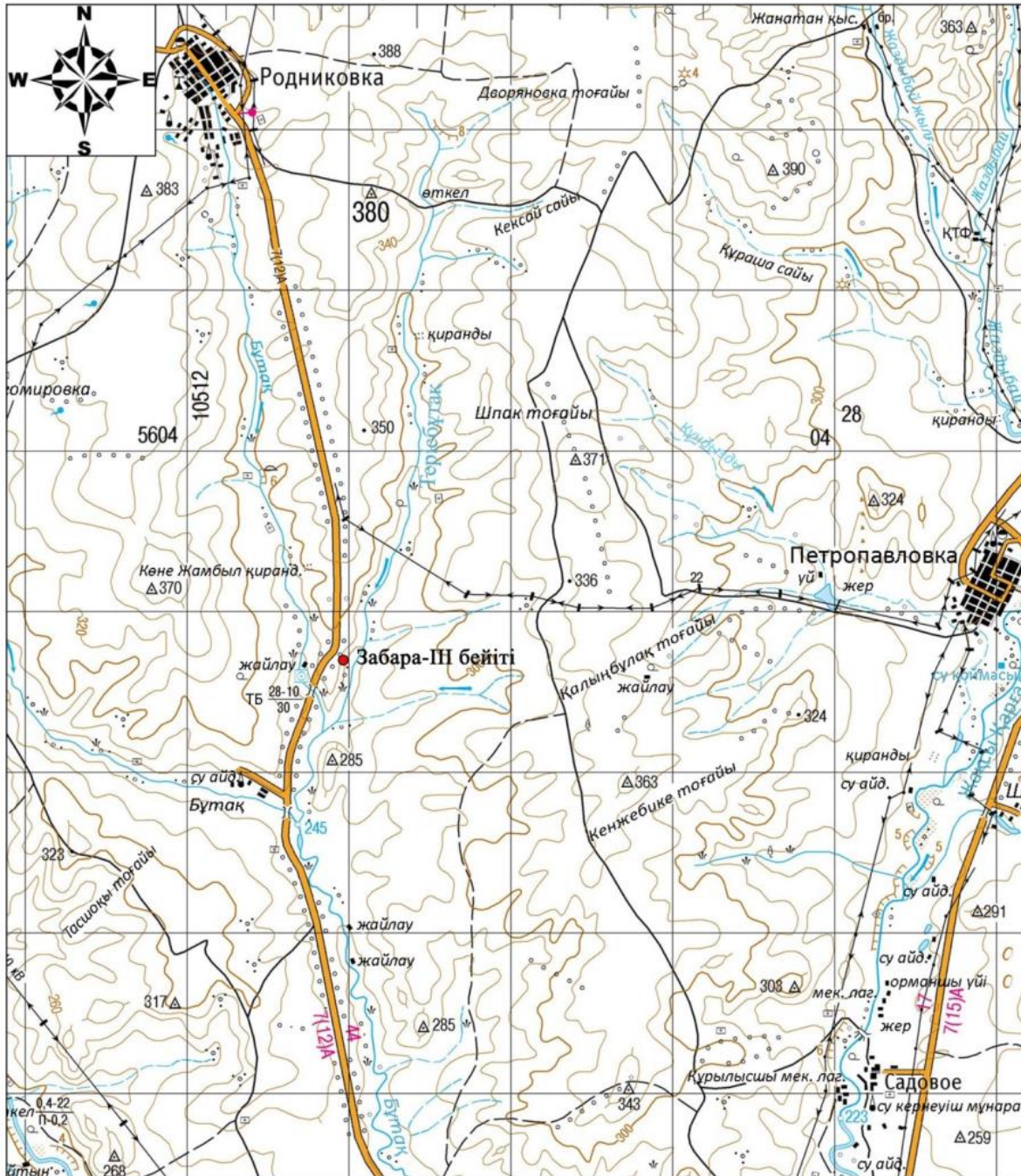
ескерткіштің ауданы – 4,04 гектар;

қорғау аймағының ауданы – 13,8 гектар;

құрылыс салуды реттеу аймағының ауданы – 37,5 гектар. Құрылыс салуды реттеу аймағы, ескерткішті қорғау аймағының шекарасына іргелес жатқан аумақты алып жатыр;

қорғалатын табиғат ландшафты аймағының ауданы – 65,4 гектар. Қорғалатын табиғат ландшафты аймағы ескерткішті қорғау аймағының шекарасына іргелес жатқан аумақты алып жатыр. Оған тарих және ескерткіш үшін маңызды, жоғары ғылыми құндылыққа және жоғары эстетикалық сапаға ие табиғи орта енеді.

Забара-III бейіті
Ақтөбе облысы, Мәртөк ауданы
ескерткіштің орналасу карта-схемасы

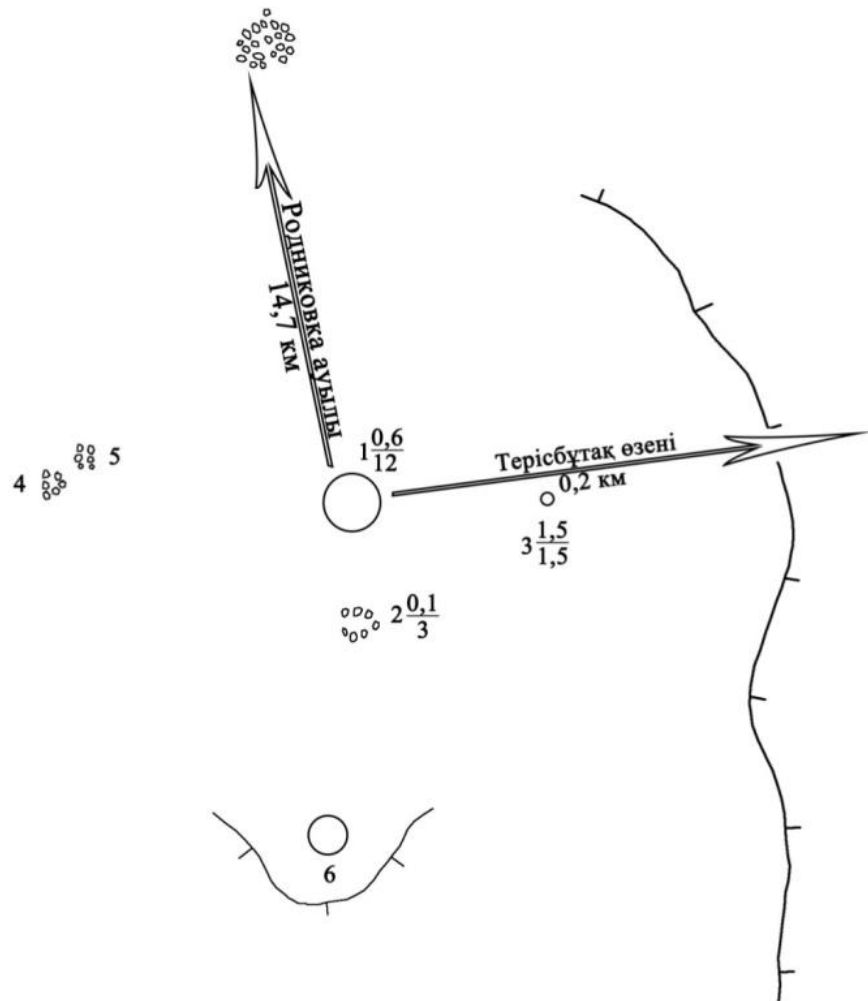


Негізгі нысандар:

- Забара-III бейіті

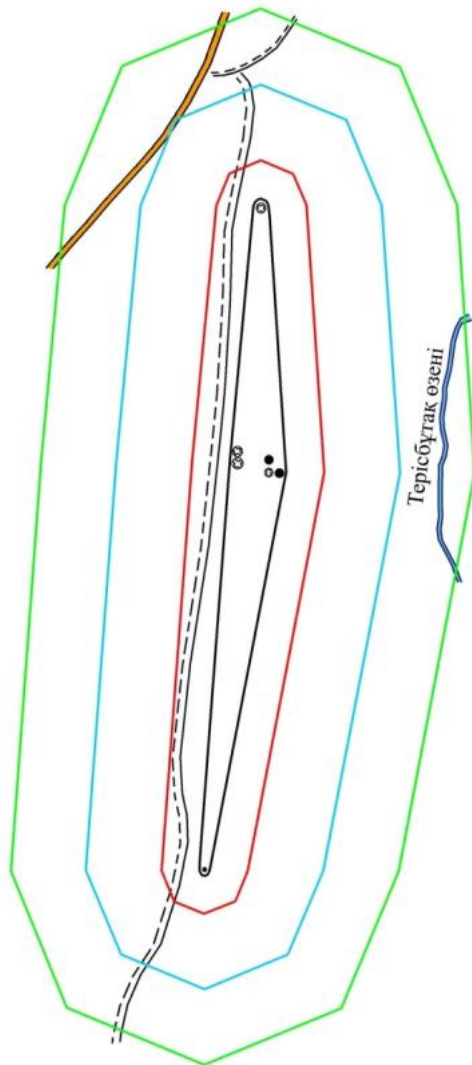


Забара-III бейіті
Ақтөбе облысы
Мәртөк ауданы
ескерткіш жоспары



0 10 20 м

Забара-III бейіті
Ақтөбе облысы, Мәртөк ауданы
қорғау аймағы, құрылыс салуды реттеу аймағы мен қорғалатын табиғи
ландшафты аймағының шекаралары



шартты белгілері:

- ескерткіштің шекарасы
- қорғау аймағының шекарасы
- құрылыс салуды реттеу аймағының шекарасы
- қорғалатын табиғи ландшафт аймағының шекарасы
- қорған
- қоршау
- - - жер жол
- өзен
- тас жол

аумақ:

- ескерткіштің аумағы - 4,04 га
- қорғау аумағы - 13,8 га
- құрылыс салуды реттеу аумағы - 37,5 га
- қорғалатын табиғи ландшафт аймағы - 65,4 га

Мақаш-І бейітінің қорғау аймағының, құрылыс салуды реттеу аймағының және қорғалатын табиғат ландшафты аймағының шекаралары (ерте темір дәуірі)

Ескерткіштің қорғау аймағы Ақтөбе облысы Мәртөк ауданының Қаратоғай ауылынан шығыс-оңтүстік-шығысқа 4 километрде орналасқан Мақаш-І бейітінің бөлінбес функционалдық бөлігі болып табылатын ландшафттың шекаралары бойынша өтеді.

Бейіт Елек өзенінің оң жағалауындағы суайрық жотасында тұрғызылған үш қорғаннан тұрады. Бейіттегі ең ірі 1-қорған тас үйінділі, диаметрі 20 метр, биіктігі 2 метр. Оның төбесінде триангуляциялық белгінің іздері сақталған. Бейіттің оңтүстік бөлігінде орналасқан қалған екі қорған бөлек топты құрайды. 2-қорған топырақ үйінділі, өлшемі 0,4x12 метр. Ол 1-қорғаннан оңтүстікке қарай 50 метр жерде. 3-қорған соңғы қорғаннан оңтүстікке қарай 15 метр жерде орналасқан. Ол тас үйінділі, өлшемдері 0,3x10 метр. Қорғандардан солтүстікке қарай 25 метрде Қаратоғай ауылына баратын жол өтіп жатыр.

Қорғау аймағының кешенді аумағының жалпы ауданы – 34,907 гектарды құрайды. Оның ішінде:

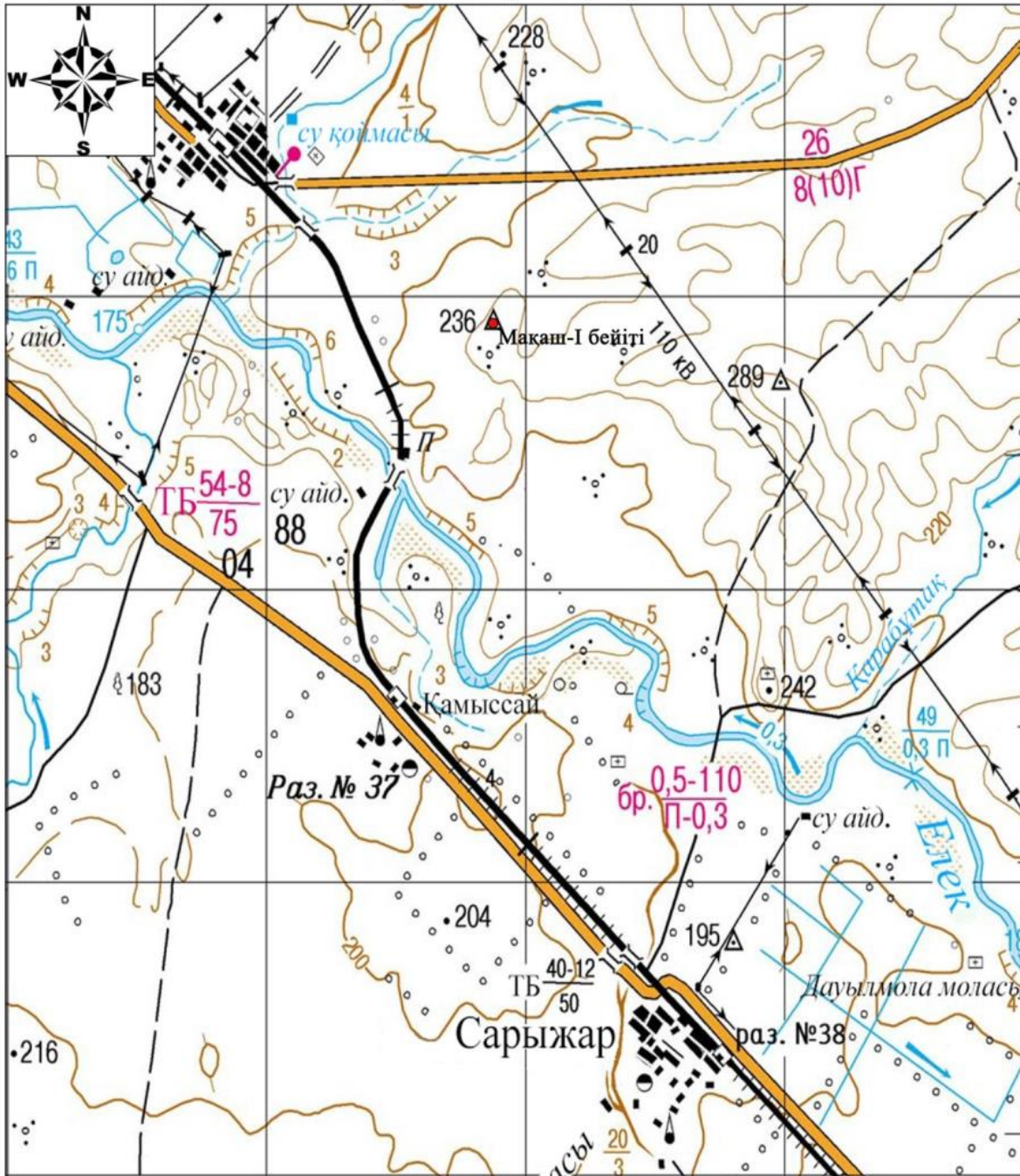
ескерткіштің ауданы – 0,207 гектар;

қорғау аймағының ауданы – 1,94 гектар;

құрылыс салуды реттеу аймағының ауданы – 9,66 гектар. Құрылыс салуды реттеу аймағы, ескерткішті қорғау аймағының шекарасына іргелес жатқан аумақты алып жатыр;

қорғалатын табиғат ландшафты аймағының ауданы – 23,10 гектар. Қорғалатын табиғат ландшафты аймағы ескерткішті қорғау аймағының шекарасына іргелес жатқан аумақты алып жатыр. Оған тарих және ескерткіш үшін маңызды, жоғары ғылыми құндылыққа және жоғары эстетикалық сапаға ие табиғи орта енеді.

Мақаш-І бейіті
Ақтөбе облысы, Мәртөк ауданы
ескерткіштің орналасу карта-схемасы

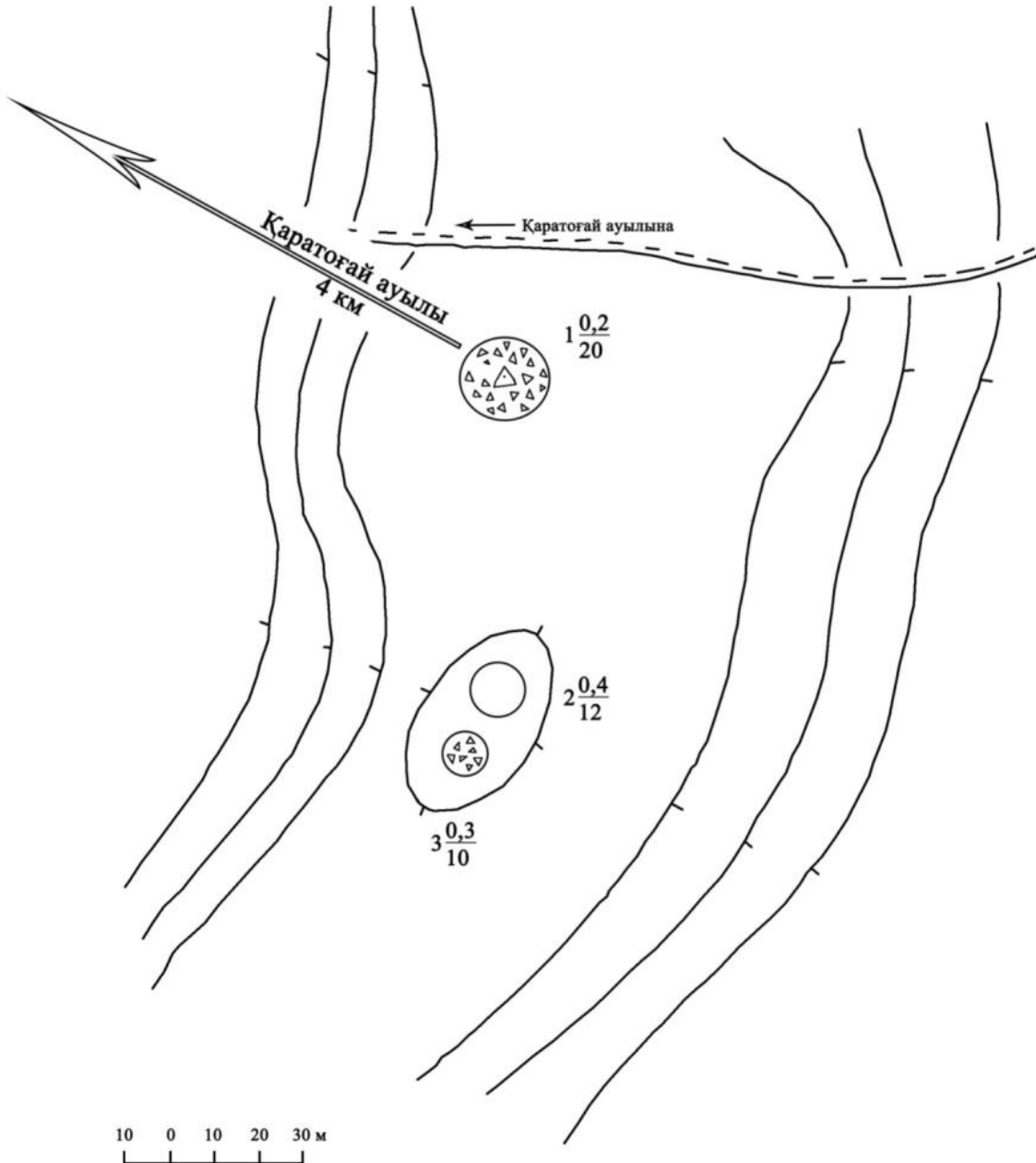


Негізгі нысандар:

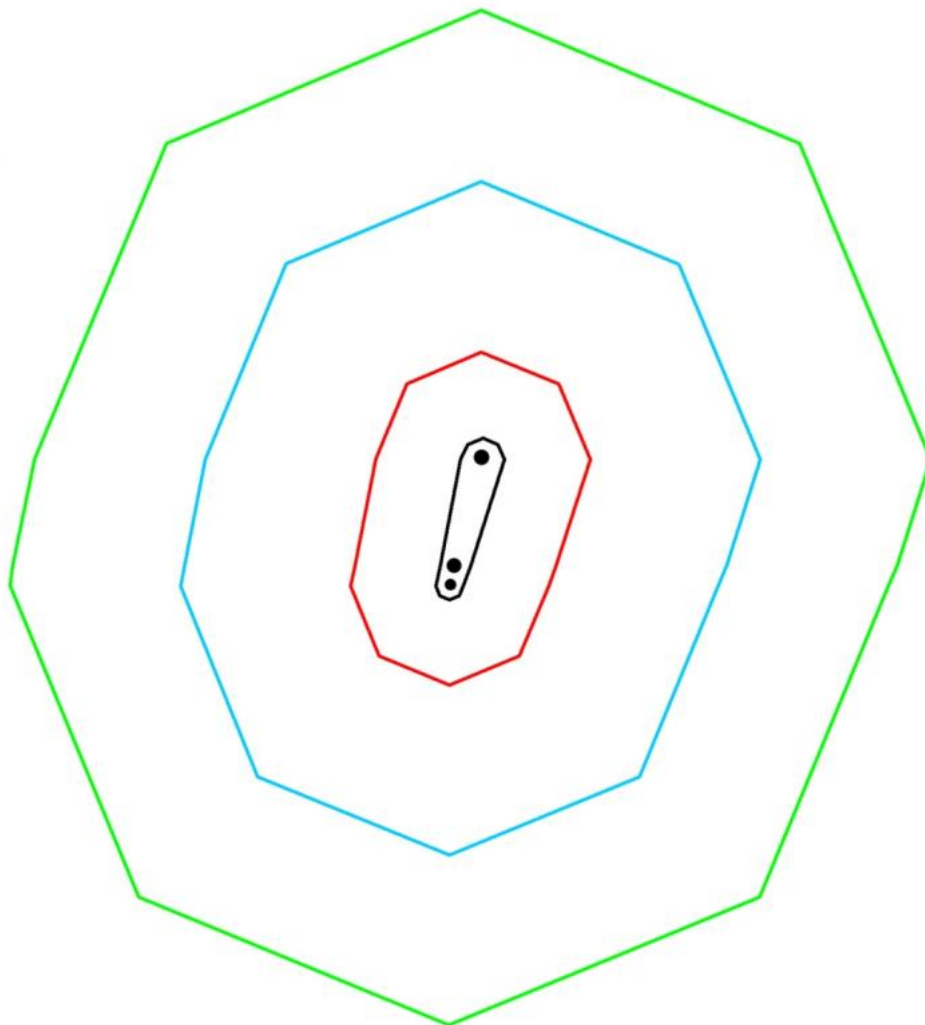
- Мақаш-І бейіті



Мақаш-І бейігі
Ақтөбе облысы
Мәртөк ауданы
ескерткіш жоспары



Мақаш-І бейіті
Ақтөбе облысы, Мәртөк ауданы
қорғау аймағы, құрылыс салуды реттеу аймағы мен қорғалатын табиғи
ландшафты аймағының шекаралары



шартты белгілері:

- ескерткіштің шекарасы
- қорғау аймағының шекарасы
- құрылыс салуды реттеу аймағының шекарасы
- қорғалатын табиғи ландшафт аймағының шекарасы
- қорған

аумақ:

- ескерткіштің аумағы -0,207 га
- қорғау аумағы - 1,94 га
- құрылыс салуды реттеу аумағы -9,66 га
- қорғалатын табиғи ландшафт аймағы -23,10 га

Мақаш-II бейітінің қорғау аймағының, құрылыс салуды реттеу аймағының және қорғалатын табиғат ландшафты аймағының шекаралары (ерте темір дәуірі)

Ескерткіштің қорғау аймағы Ақтөбе облысы Мәртөк ауданының Қаратоғай ауылынан оңтүстік-шығысқа 4 километр, Елек өзені арқылы өтетін темір жол көпірінен солтүстік-солтүстік-шығысқа қарай 920 метрде орналасқан Мақаш-II бейітінің бөлінбес функционалдық бөлігі болып табылатын ландшафттың шекаралары бойынша өтеді.

Ескерткіш Елек өзенінің оң жағалауындағы оңтүстік шетінің бойында, аталған өзеннің арнасы маңындағы құлама жардың қасында батыстан шығысқа қарай тізбектеле орналасқан тоғыз тасты-топырақты қорғаннан құралған. Олардың диаметрі 5-9 метр және биіктігі 0,1-0,8 метр.

Ең үлкен орталық 1-қорғанның өлшемдері 1x14 метр жарты сфера пішіндес үйіндісі бар.

Қорғау аймағының кешенді аумағының жалпы ауданы – 35,597 гектарды құрайды. Оның ішінде:

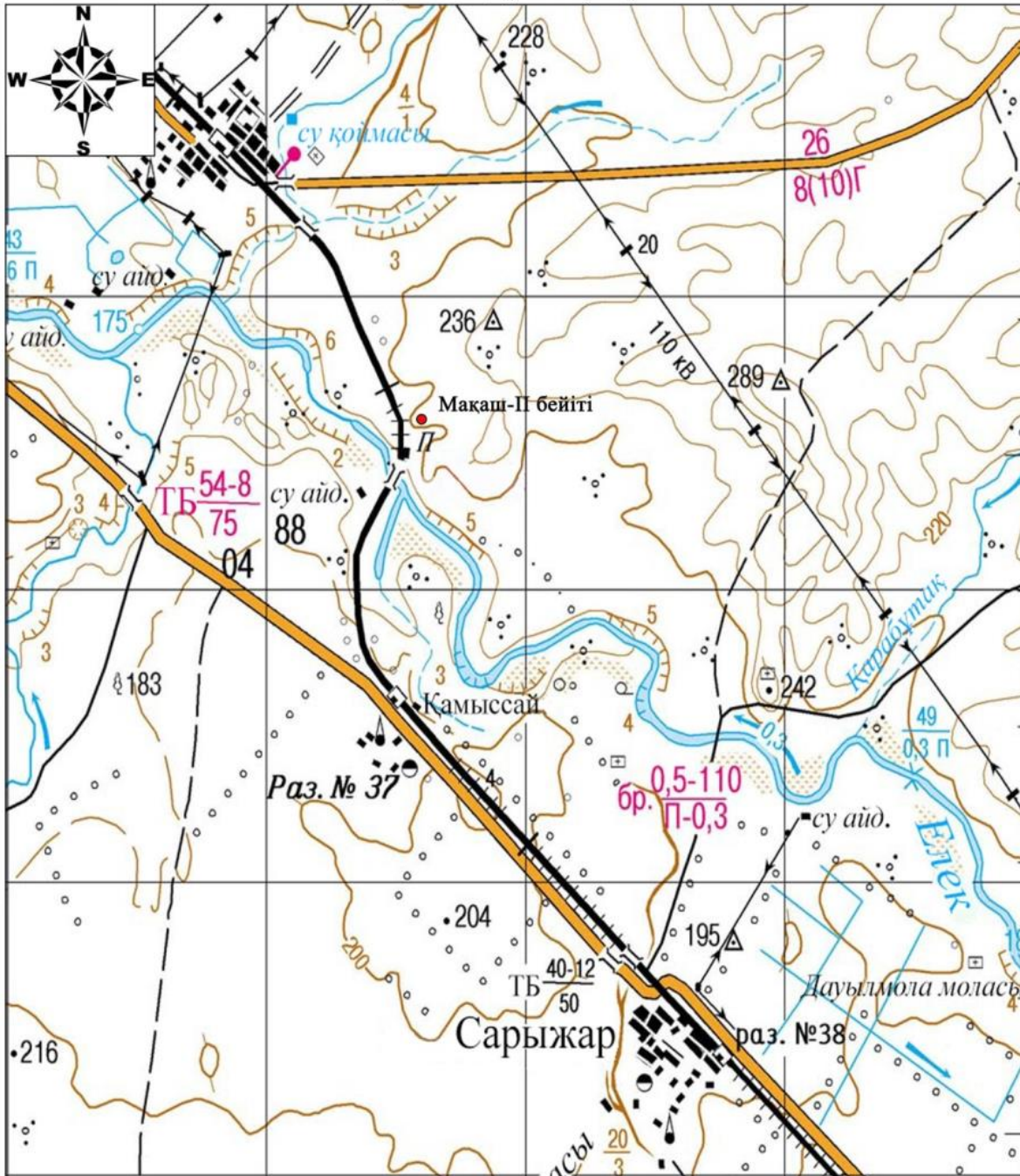
ескерткіштің ауданы – 0,317 гектар;

қорғау аймағының ауданы – 2,09 гектар;

құрылыс салуды реттеу аймағының ауданы – 9,89 гектар. Құрылыс салуды реттеу аймағы, ескерткішті қорғау аймағының шекарасына іргелес жатқан аумақты алып жатыр;

қорғалатын табиғат ландшафты аймағының ауданы – 23,3 гектар. Қорғалатын табиғат ландшафты аймағы ескерткішті қорғау аймағының шекарасына іргелес жатқан аумақты алып жатыр. Оған тарих және ескерткіш үшін маңызды, жоғары ғылыми құндылыққа және жоғары эстетикалық сапаға ие табиғи орта енеді.

Мақаш-ІІ бейіті
Ақтөбе облысы, Мәртөк ауданы
ескерткіштің орналасу карта-схемасы

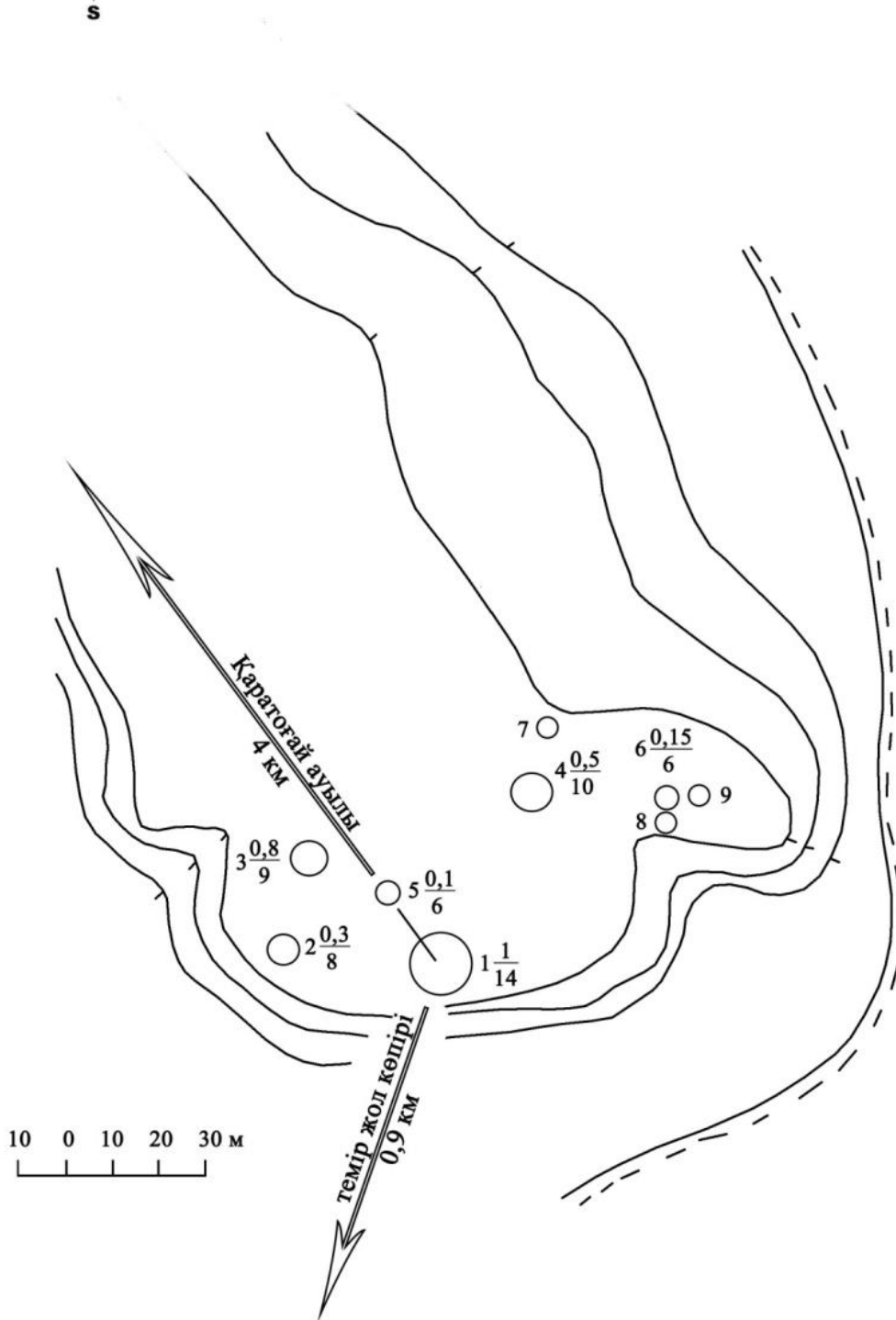


Негізгі нысандар:

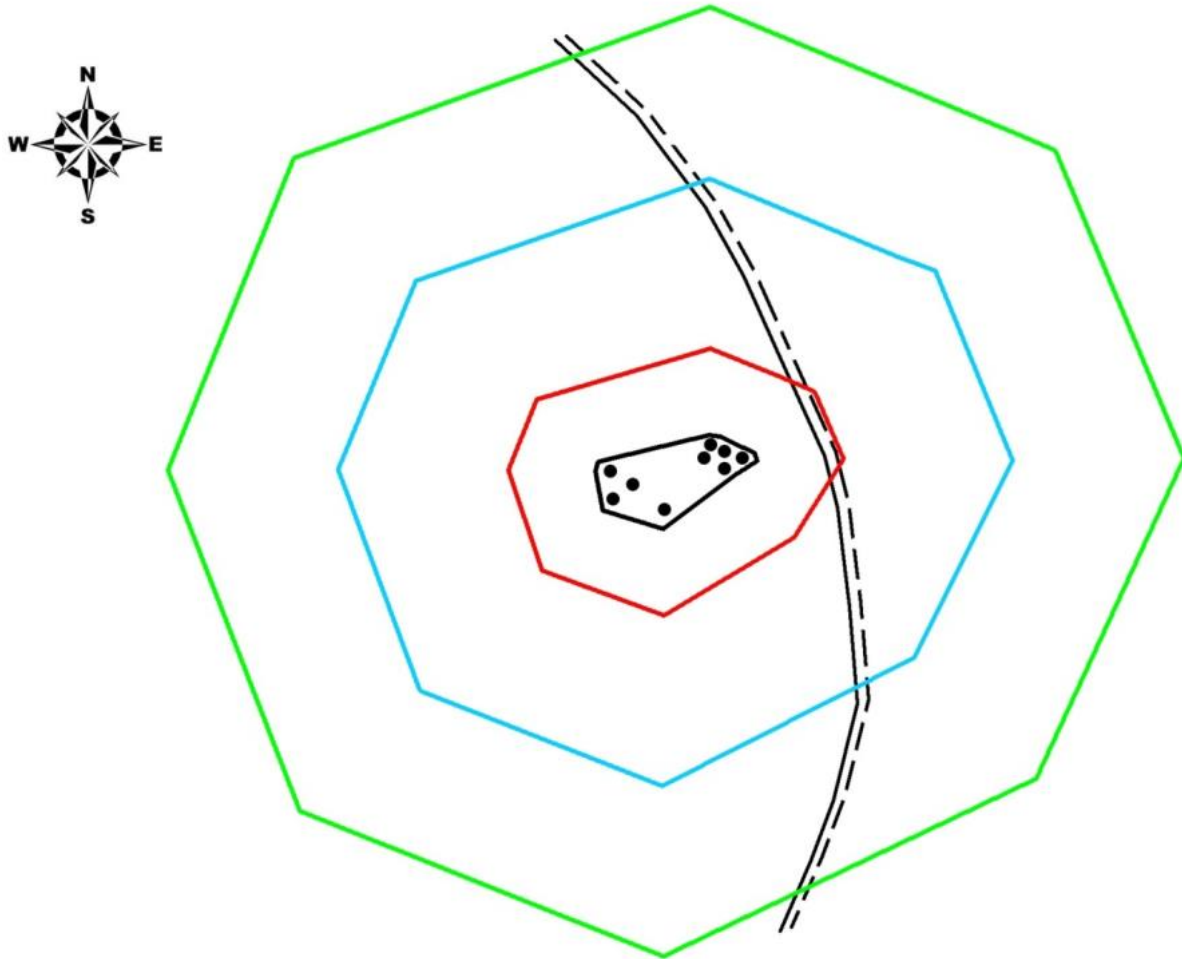
- Мақаш-ІІ бейіті



Мақаш-ІІ бейіті
Ақтөбе облысы
Мәртөк ауданы
ескерткіш жоспары



Мақаш-II бейігі
Ақтөбе облысы, Мәртөк ауданы
қорғау аймағы, құрылыс салуды реттеу аймағы мен қорғалатын табиғи
ландшафты аймағының шекаралары



шартты белгілері:

- ескерткіштің шекарасы
- қорғау аймағының шекарасы
- құрылыс салуды реттеу аймағының шекарасы
- қорғалатын табиғи ландшафт аймағының шекарасы
- қорған
- == жер жол

аумақ:

- ескерткіштің аумағы - 0,317 га
- қорғау аумағы - 2,09 га
- құрылыс салуды реттеу аумағы - 9,89 га
- қорғалатын табиғи ландшафт аймағы - 23,3 га

Мақаш-III бейітінің қорғау аймағының, құрылыс салуды реттеу аймағының және қорғалатын табиғат ландшафты аймағының шекаралары (орта ғасыр дәуірі)

Ескерткіштің қорғау аймағы Ақтөбе облысы Мәртөк ауданының Қаратоғай ауылынан оңтүстік-шығысқа 4,5 километр, Елек өзені арқылы өтетін темір жол көпірінен солтүстік-шығысқа 1,05 километрде орналасқан Мақаш-III бейітінің бөлінбес функционалдық бөлігі болып табылатын ландшафтың шекаралары бойынша өтеді.

Ескерткіш Елек өзенінің оң жағалауындағы суайрық үстірттің төбесінде орналасқан. Үйіндісінде тас кездесетін он бір топырақ қорғаннан тұрады. Бейіт солтүстік-солтүстік батыстан оңтүстік-оңтүстік шығысқа қарай суайрық үстірттің шетімен 170 метрге созылып жатыр. Ең ірі 1-қорған (0,8×12 метр) негізгі қорғандар тобынан шығыста 50 метр жерде орналасқан. Бейіттің солтүстік бөлігінде орналасқан 5-қорған өзінің өлшемімен ерекшеленеді. Оның диаметрі 13 метр, биіктігі 0,3 метр. Қорған үйіндісі тонау нәтижесінде бұзылған, оның ортасында үлкен шұңқыр бар. Қалған үйінділердің өлшемдері 0,1×5 метрден 0,2×8 метр аралығында.

Қорғау аймағының кешенді аумағының жалпы ауданы – 186,6 гектарды құрайды. Оның ішінде:

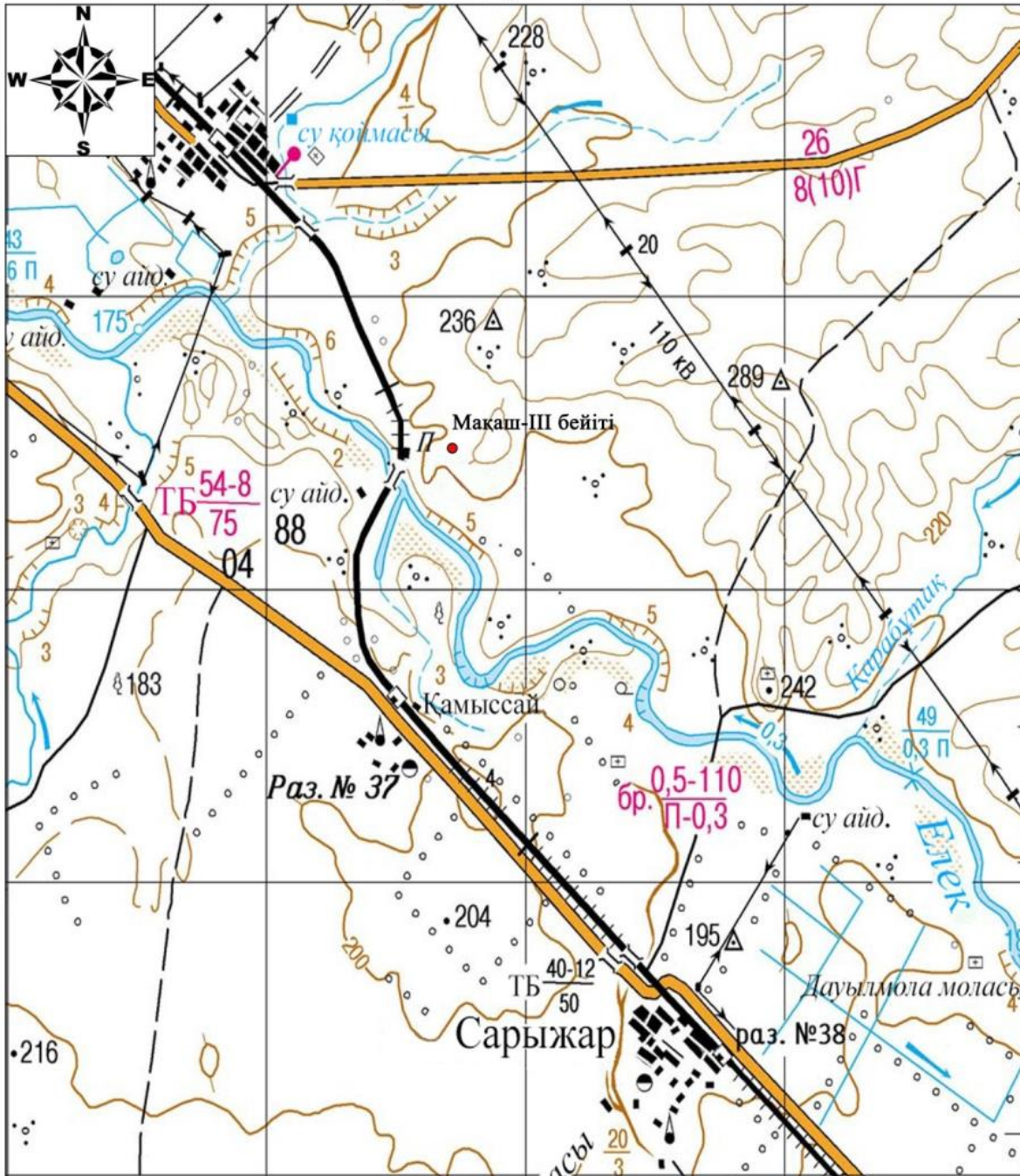
ескерткіштің ауданы – 19,1 гектар;

қорғау аймағының ауданы – 29,2 гектар;

құрылыс салуды реттеу аймағының ауданы – 54,0 гектар. Құрылыс салуды реттеу аймағы, ескерткішті қорғау аймағының шекарасына іргелес жатқан аумақты алып жатыр;

қорғалатын табиғат ландшафты аймағының ауданы – 84,3 гектар. Қорғалатын табиғат ландшафты аймағы ескерткішті қорғау аймағының шекарасына іргелес жатқан аумақты алып жатыр. Оған тарих және ескерткіш үшін маңызды, жоғары ғылыми құндылыққа және жоғары эстетикалық сапаға ие табиғи орта енеді.

Мақаш-III бейігі
Ақтөбе облысы, Мәртөк ауданы
ескерткіштің орналасу карта-схемасы

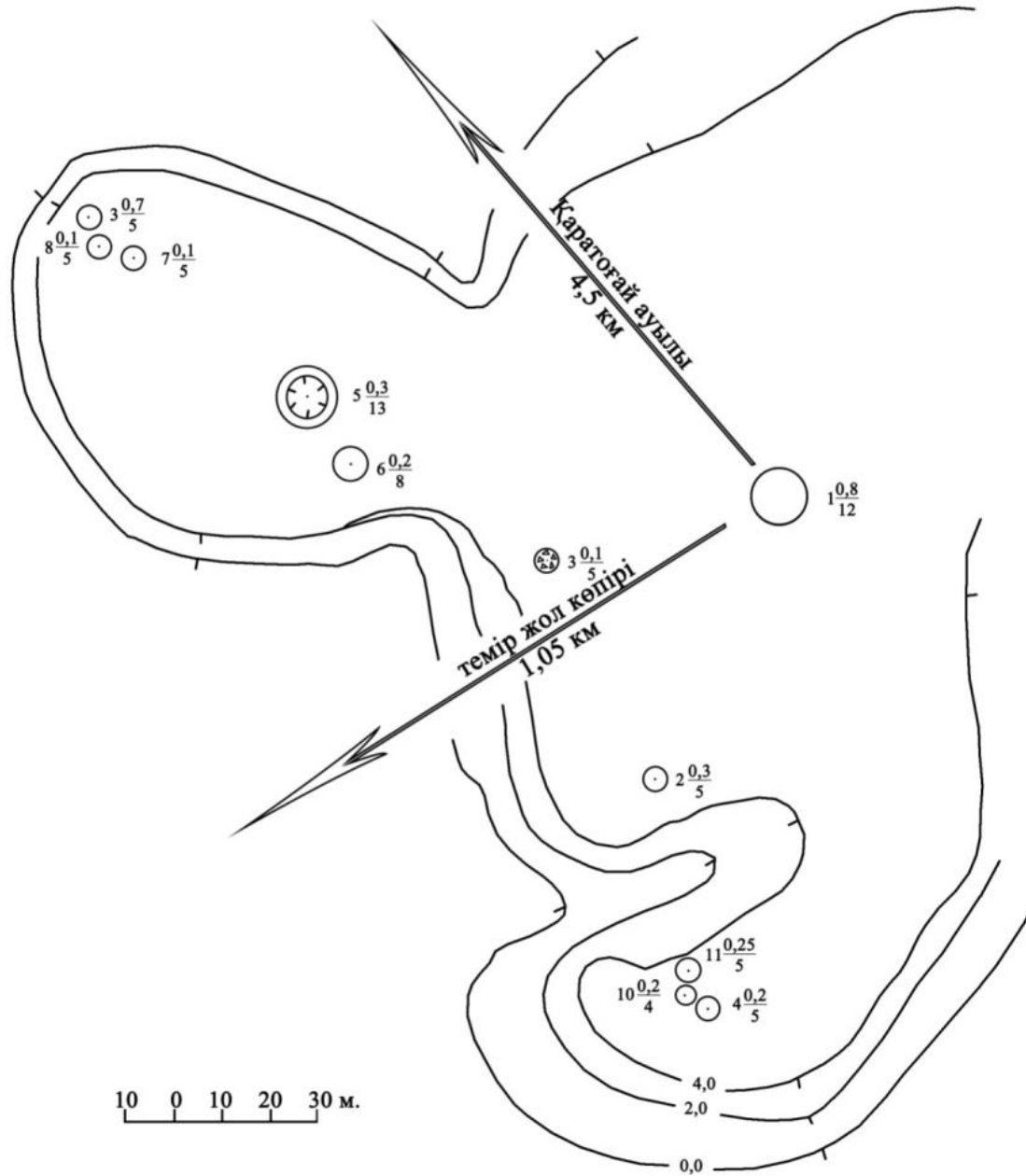


Негізгі нысандар:

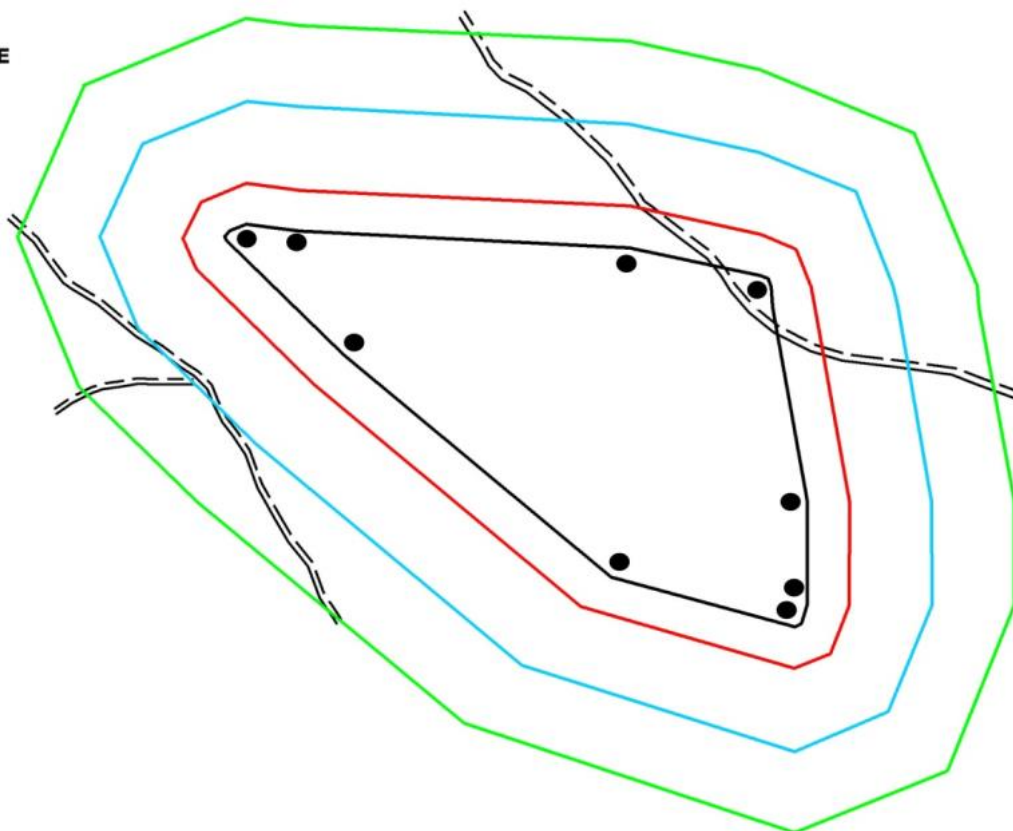
- Мақаш-III бейігі



Мақаш-III бейгі
Ақтөбе облысы
Мәртөк ауданы
ескерткіш жоспары



Мақаш-III бейіті
Ақтөбе облысы, Мәртөк ауданы
қорғау аймағы, құрылыс салуды реттеу аймағы мен қорғалатын табиғи
ландшафты аймағының шекаралары



шартты белгілері:

- ескерткіштің шекарасы
- қорғау аймағының шекарасы
- құрылыс салуды реттеу аймағының шекарасы
- қорғалатын табиғи ландшафт аймағының шекарасы
- қорған
- жер жол

аумақ:

- ескерткіштің аумағы - 19,1 га
- қорғау аумағы - 29,2 га
- құрылыс салуды реттеу аумағы - 54,0га
- қорғалатын табиғи ландшафт аймағы - 84,3 га

Мақаш-IV бейітінің қорғау аймағының, құрылыс салуды реттеу аймағының және қорғалатын табиғат ландшафты аймағының шекаралары (ерте темір дәуірі)

Ескерткіштің қорғау аймағы Ақтөбе облысы Мәртөк ауданының Қаратоғай ауылынан оңтүстік-шығысқа 4,9 километр, Елек өзенінен өтетін темір жол көпірінен шығыс-солтүстік-шығысқа 1,5 километрде орналасқан Мақаш-IV қорғанының бөлінбес функционалдық бөлігі болып табылатын ландшафттың шекаралары бойынша өтеді.

Ескерткіш Елек өзенінің оң жағалауындағы суайрық үстірттің төбесінде тұр. Төрт топырақ қорғаннан және бір шаршы пішіндес топырақты құрылыстан тұрады. Ең биік 1 және 2-қорғандар жер жолдың арғы бетінде орналасқан және бейіттің солтүстік-шығыс бөлігін алып жатыр. Олардың диаметрі 16-17 метр, биіктігі 0,6-0,7 метр. Қалған екі қорған (3 және 4) 1-қорғаннан оңтүстік-батысқа қарай тұрғызылған. Олардың өлшемдері біршама кішірек. Диаметрі 6-8 метр, биіктігі 0,3 метрді құрайды. Шаршы пішіндес құрылыс екі қорғандар тобының аралығында тұр. Өзі шаршы пішіндес ғибадатханаға ұқсас, жақтарының ұзындығы 11 метр, ені 0,4 метр, биіктігі 0,2 метр дуалмен қоршалған.

Қорғау аймағының кешенді аумағының жалпы ауданы – 186,6 гектарды құрайды. Оның ішінде:

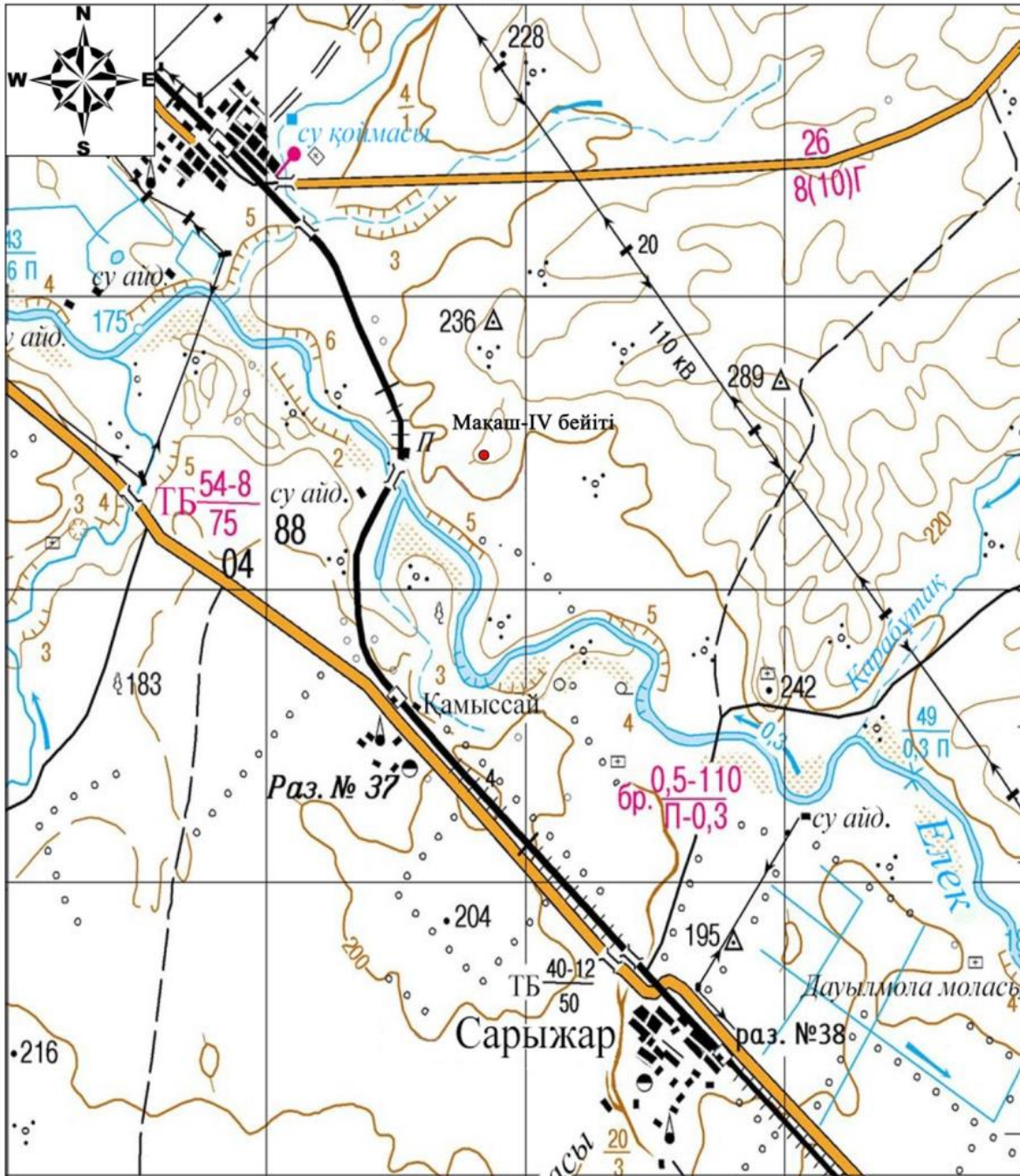
ескерткіштің ауданы – 19,1 гектар;

қорғау аймағының ауданы – 29,2 гектар;

құрылыс салуды реттеу аймағының ауданы – 54,0 гектар. Құрылыс салуды реттеу аймағы, ескерткішті қорғау аймағының шекарасына іргелес жатқан аумақты алып жатыр;

қорғалатын табиғат ландшафты аймағының ауданы – 84,3 гектар. Қорғалатын табиғат ландшафты аймағы ескерткішті қорғау аймағының шекарасына іргелес жатқан аумақты алып жатыр. Оған тарих және ескерткіш үшін маңызды, жоғары ғылыми құндылыққа және жоғары эстетикалық сапаға ие табиғи орта енеді.

Мақаш-IV бейігі
Ақтөбе облысы, Мәртөк ауданы
ескерткіштің орналасу карта-схемасы

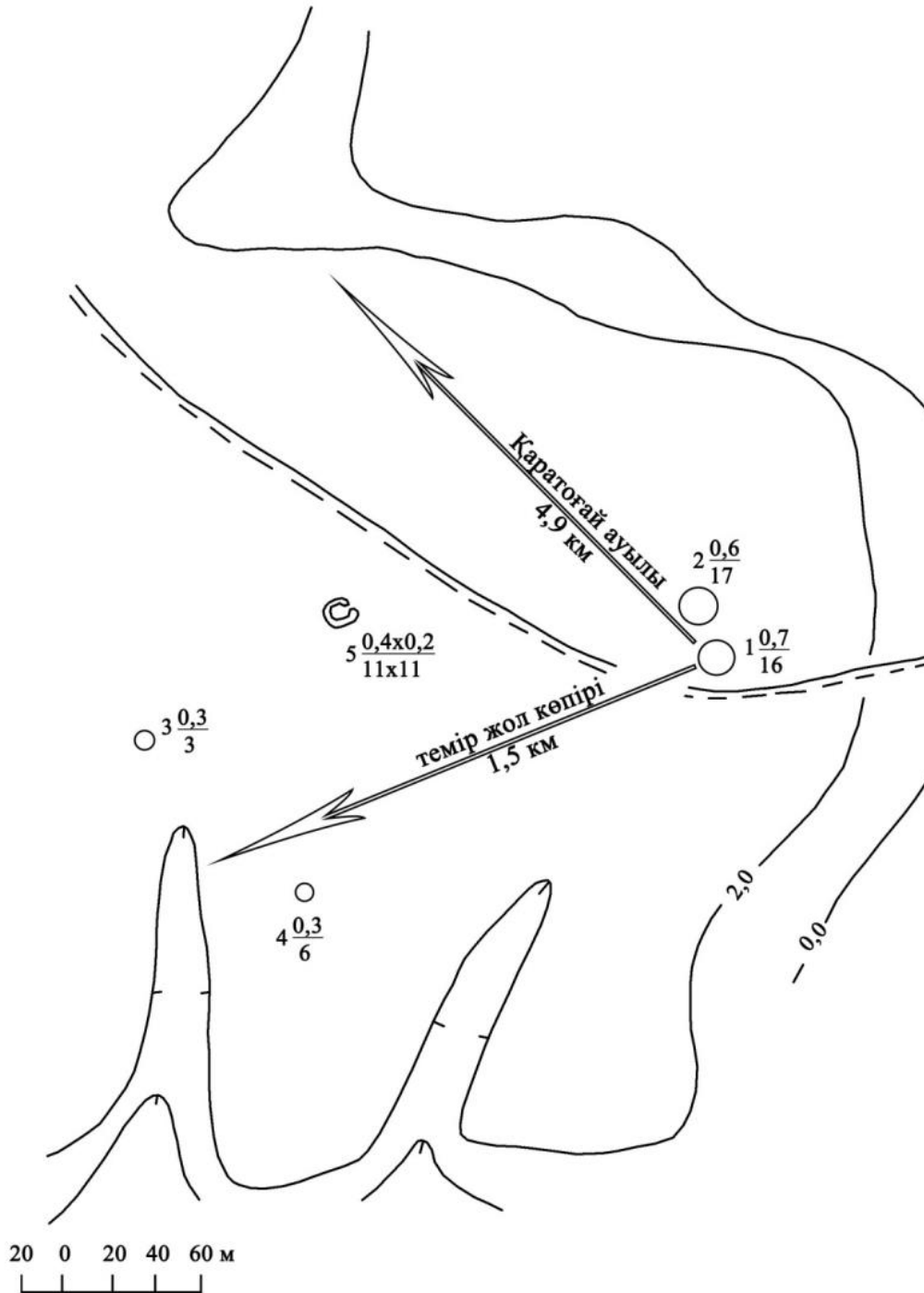


Негізгі нысандар:

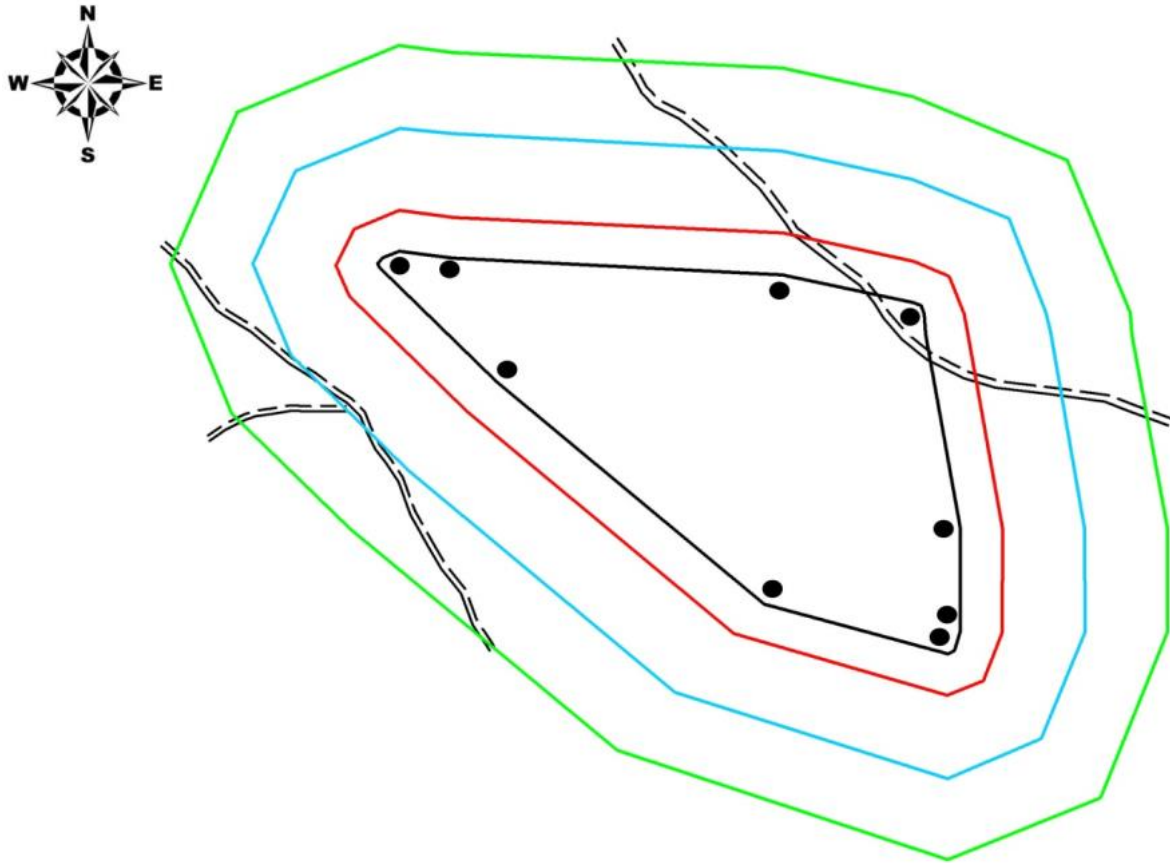
- Мақаш-IV бейігі



Мақаш-IV бейіті
Ақтөбе облысы
Мәртөк ауданы
ескерткіш жоспары



Мақаш-IV бейіті
Ақтөбе облысы, Мәртөк ауданы
қорғау аймағы, құрылыс салуды реттеу аймағы мен қорғалатын табиғи
ландшафты аймағының шекаралары



шартты белгілері:

- ескерткіштің шекарасы
- қорғау аймағының шекарасы
- құрылыс салуды реттеу аймағының шекарасы
- қорғалатын табиғи ландшафт аймағының шекарасы
- қорған
- жер жол

аумақ:

- ескерткіштің аумағы - 19,1 га
- қорғау аумағы - 29,2 га
- құрылыс салуды реттеу аумағы - 54,0га
- қорғалатын табиғи ландшафт аймағы - 84,3 га

Мақаш-V бейітінің қорғау аймағының, құрылыс салуды реттеу аймағының және қорғалатын табиғат ландшафты аймағының шекаралары (ерте темір дәуірі)

Ескерткіштің қорғау аймағы Ақтөбе облысы Мәртөк ауданының Қаратоғай ауылынан оңтүстік-шығысқа 5,2 километрде орналасқан Мақаш-V бейітінің бөлінбес функционалдық бөлігі болып табылатын ландшафттың шекаралары бойынша өтеді.

Бейіт Елек өзенінің оң жағалауындағы суайрықтың бауырайында орналасқан. Диаметрі 6-16 метр және биіктігі 0,1-1,3 метр топтасқан түрде жарқабақта тұрғызылған жеті топырақты және тасты қорғандардан тұрады. Солтүстікке қарай 100 метр қашықтықта тұрған ең үлкен қорған тоналған. 1-4-қорғандар аралығынан солтүстікке бағытталған ені 20 метр және ұзындығы 25 метр тас тақталардың шашыранды нобайы байқалады. Батысқа қарай 1,45 километрде Елек өзені арқылы өтетін темір жол көпірі орналасқан.

Қорғау аймағының кешенді аумағының жалпы ауданы – 186,6 гектарды құрайды. Оның ішінде:

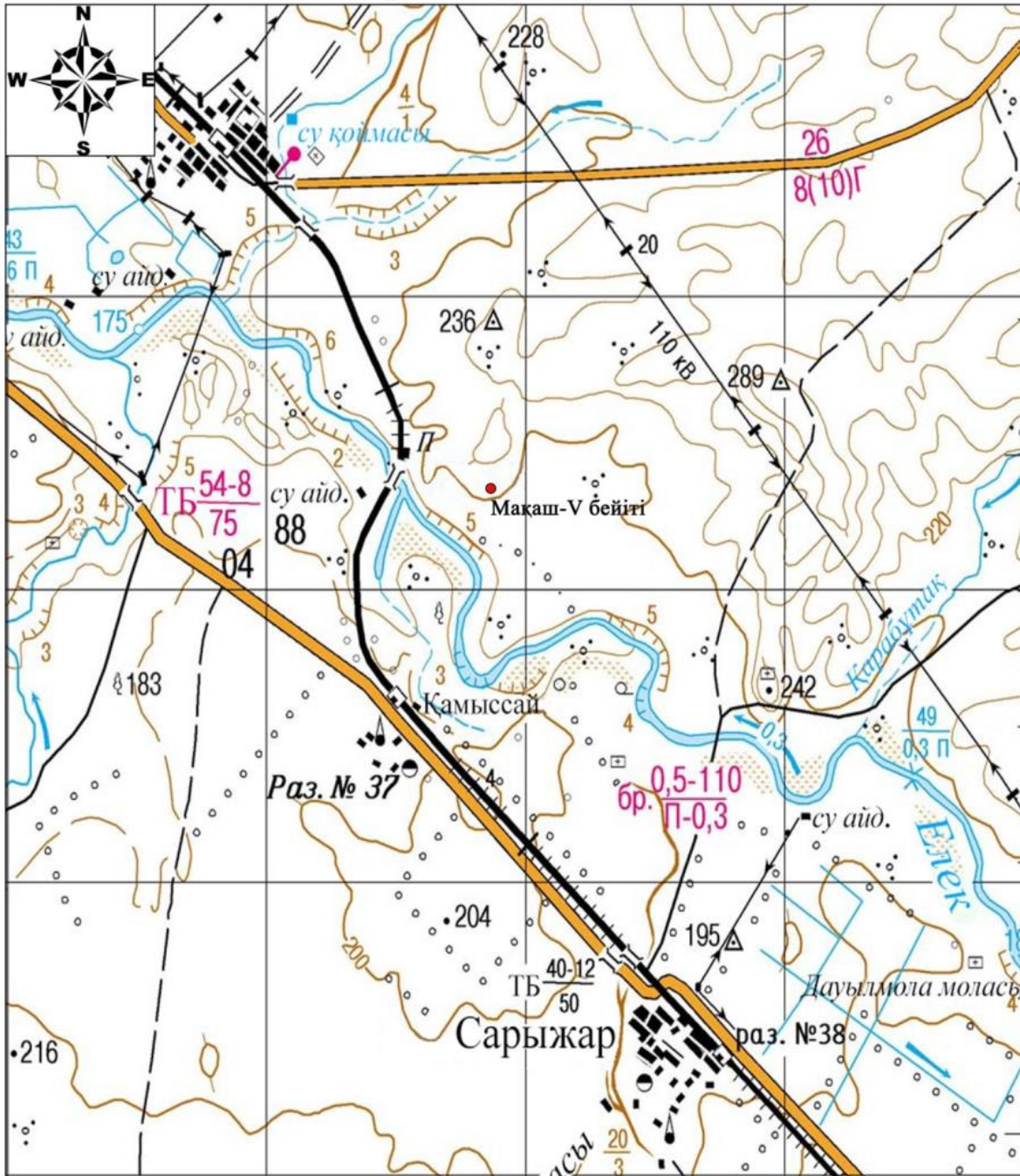
ескерткіштің ауданы – 19,1 гектар;

қорғау аймағының ауданы – 29,2 гектар;

құрылыс салуды реттеу аймағының ауданы – 54,0 гектар. Құрылыс салуды реттеу аймағы, ескерткішті қорғау аймағының шекарасына іргелес жатқан аумақты алып жатыр;

қорғалатын табиғат ландшафты аймағының ауданы – 84,3 гектар. Қорғалатын табиғат ландшафты аймағы ескерткішті қорғау аймағының шекарасына іргелес жатқан аумақты алып жатыр. Оған тарих және ескерткіш үшін маңызды, жоғары ғылыми құндылыққа және жоғары эстетикалық сапаға ие табиғи орта енеді.

Мақаш-V бейіті
Ақтөбе облысы, Мәртөк ауданы
ескерткіштің орналасу карта-схемасы

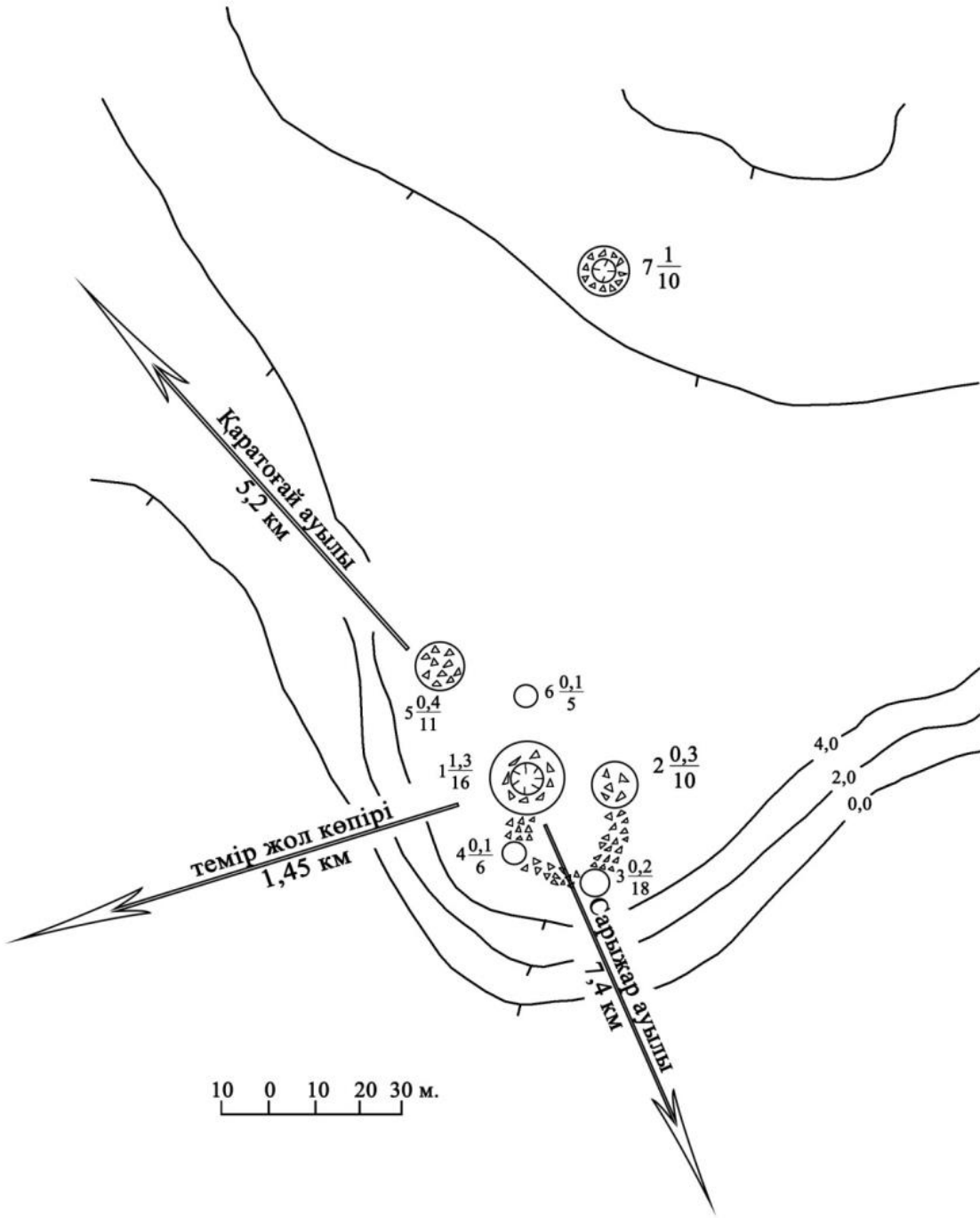


Негізгі нысандар:

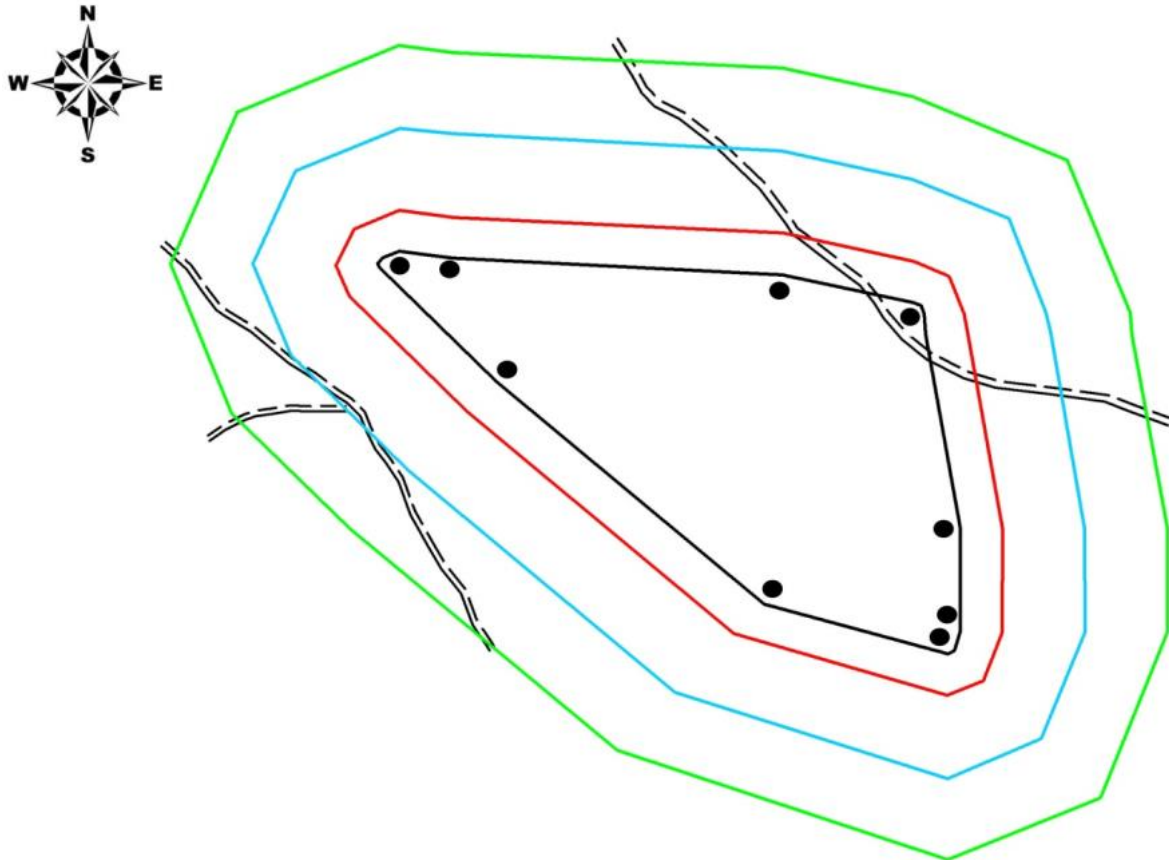
- Мақаш-V бейіті



Мақаш-V бейіті
Ақтөбе облысы
Мәртөк ауданы
ескерткіш жоспары



Мақаш-V бейігі
Ақтөбе облысы, Мәртөк ауданы
қорғау аймағы, құрылыс салуды реттеу аймағы мен қорғалатын табиғи
ландшафты аймағының шекаралары



шартты белгілері:

- ескерткіштің шекарасы
- қорғау аймағының шекарасы
- құрылыс салуды реттеу аймағының шекарасы
- қорғалатын табиғи ландшафт аймағының шекарасы
- қорған
- жер жол

аумақ:

- ескерткіштің аумағы - 19,1 га
- қорғау аумағы - 29,2 га
- құрылыс салуды реттеу аумағы - 54,0 га
- қорғалатын табиғи ландшафт аймағы - 84,3 га

Мақаш-VI бейітінің қорғау аймағының, құрылыс салуды реттеу аймағының және қорғалатын табиғат ландшафты аймағының шекаралары (орта ғасыр дәуірі)

Ескерткіштің қорғау аймағы Ақтөбе облысы Мәртөк ауданының Қаратоғай ауылынан оңтүстік-шығысқа 5,1 километр, Елек өзенінен өтетін темір жол көпірінен шығысқа 1,62 километрде орналасқан Мақаш-VI бейітінің бөлінбес функционалдық бөлігі болып табылатын ландшафттың шекаралары бойынша өтеді.

Елек өзенінің оң жағалауындағы аласа суайрықтың басында батыс-шығыс түзуі бойынша бір-бірінен 45 метр қашықтықта тұрғызылған екі қорған, біреуі тастан (0,2x4 метр), екіншісі топырақтан (0,2x6 метр).

Қорғау аймағының кешенді аумағының жалпы ауданы – 186,6 гектарды құрайды. Оның ішінде:

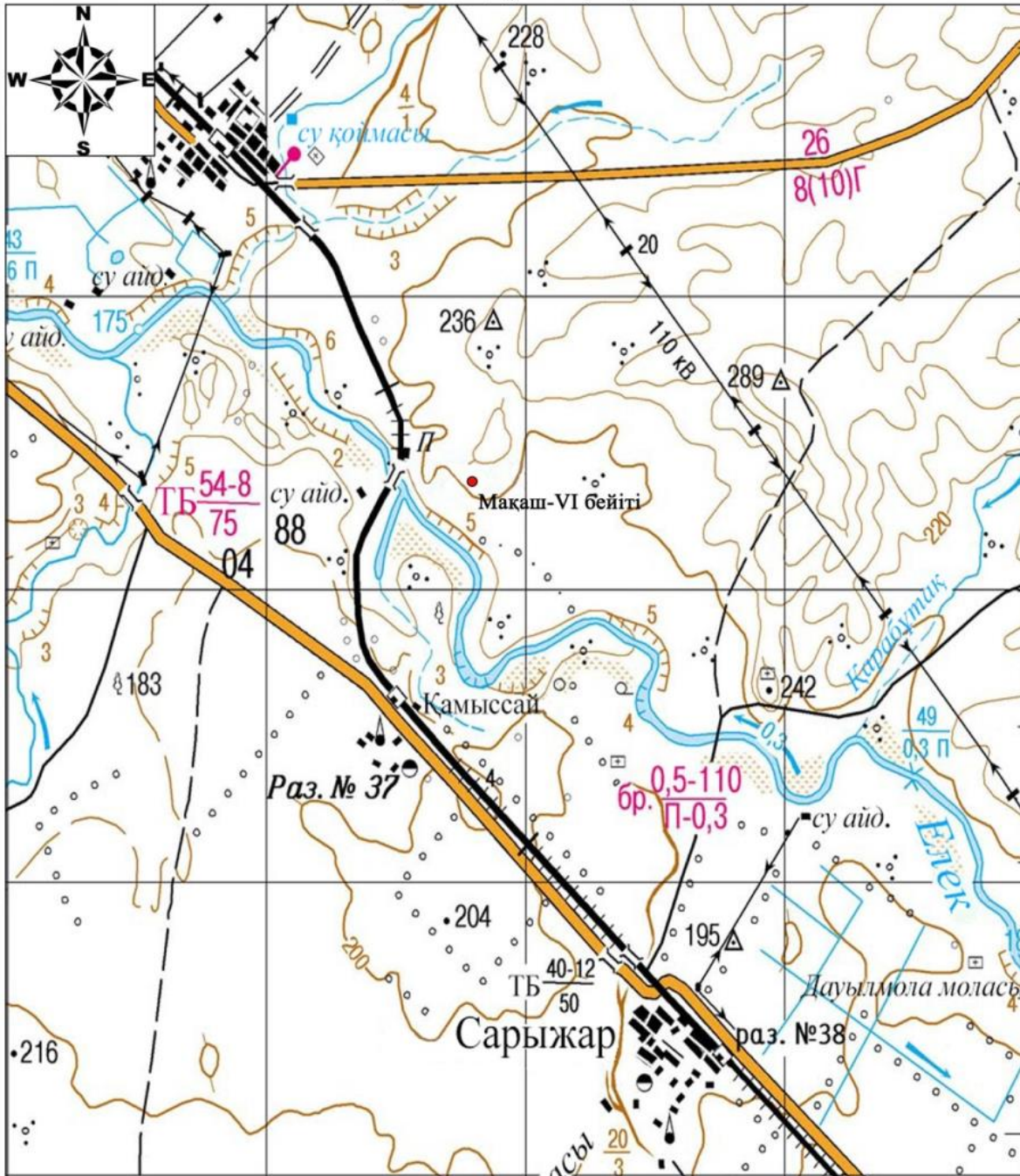
ескерткіштің ауданы – 19,1 гектар;

қорғау аймағының ауданы – 29,2 гектар;

құрылыс салуды реттеу аймағының ауданы – 54,0 гектар. Құрылыс салуды реттеу аймағы, ескерткішті қорғау аймағының шекарасына іргелес жатқан аумақты алып жатыр;

қорғалатын табиғат ландшафты аймағының ауданы – 84,3 гектар. Қорғалатын табиғат ландшафты аймағы ескерткішті қорғау аймағының шекарасына іргелес жатқан аумақты алып жатыр. Оған тарих және ескерткіш үшін маңызды, жоғары ғылыми құндылыққа және жоғары эстетикалық сапаға ие табиғи орта енеді.

Мақаш-VI бейіті
Ақтөбе облысы, Мәртөк ауданы
ескерткіштің орналасу карта-схемасы


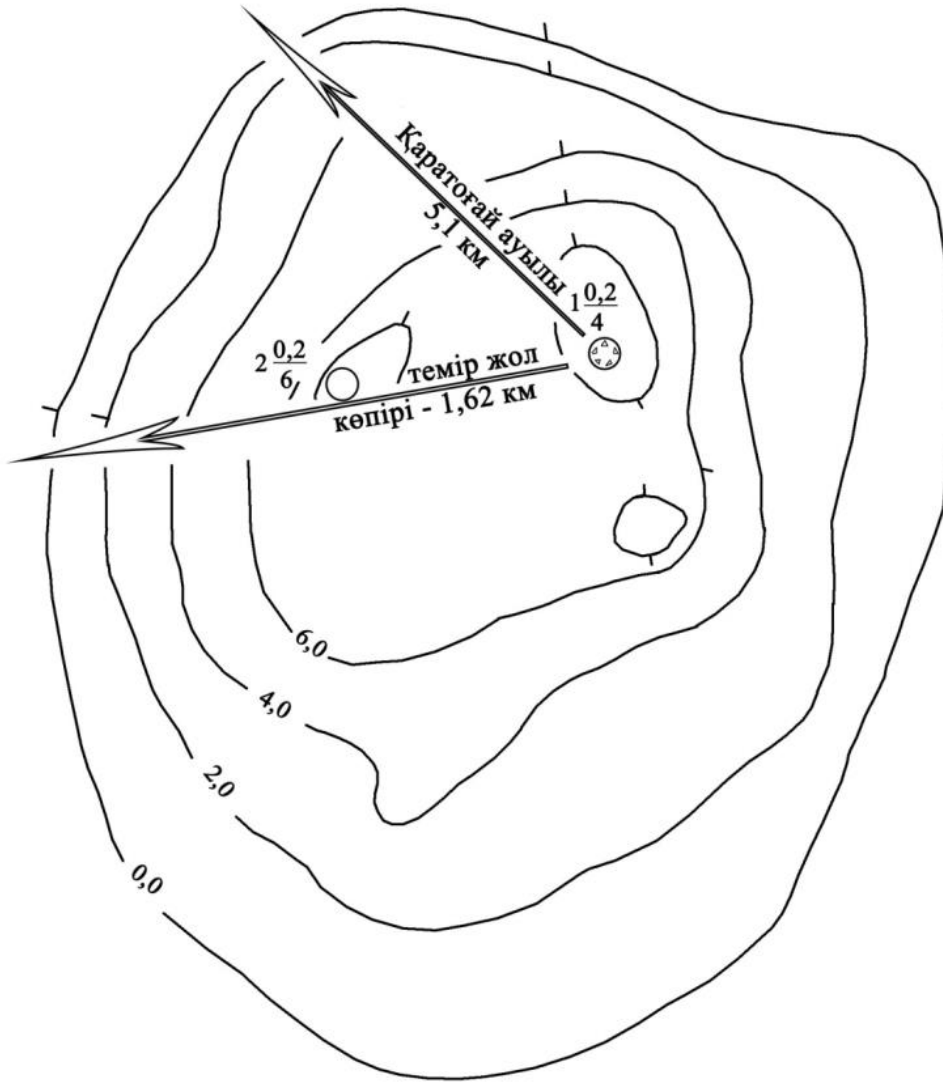


Негізгі нысандар:

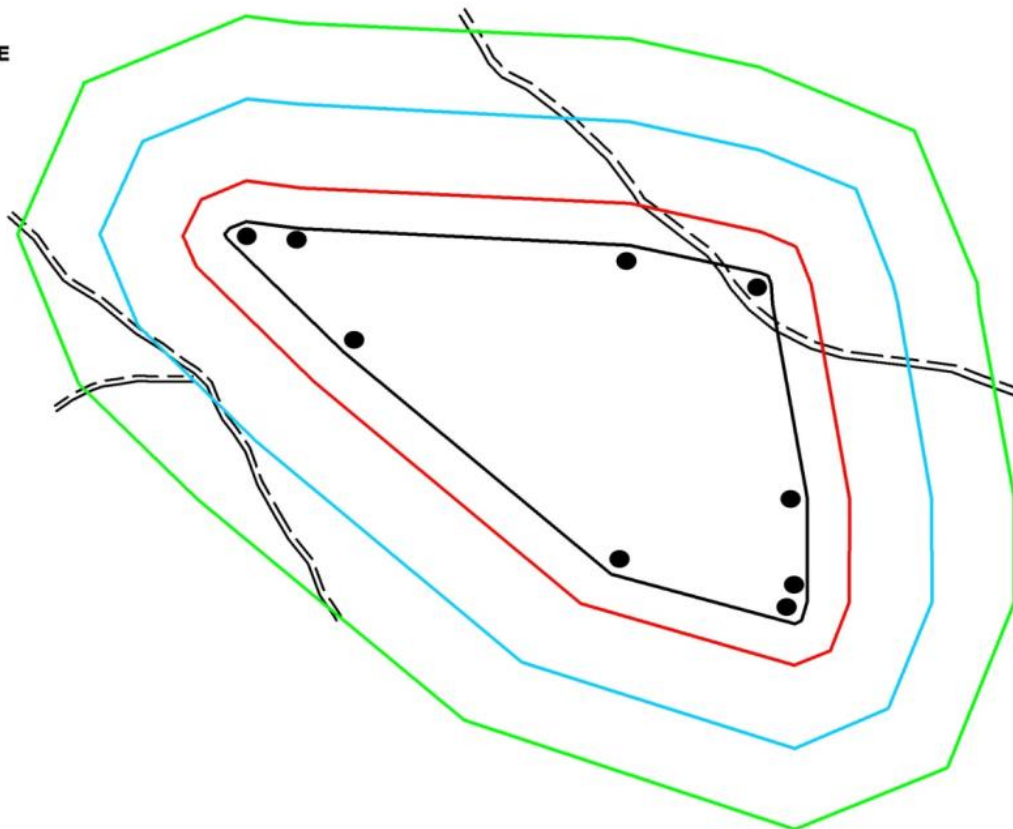
- Мақаш-VI бейіті



Мақаш-VI бейігі
Ақтөбе облысы
Мәртөк ауданы
ескерткіш жоспары



Мақаш-VI бейіті
Ақтөбе облысы, Мәртөк ауданы
қорғау аймағы, құрылыс салуды реттеу аймағы мен қорғалатын табиғи
ландшафты аймағының шекаралары



шартты белгілері:

- ескерткіштің шекарасы
- қорғау аймағының шекарасы
- құрылыс салуды реттеу аймағының шекарасы
- қорғалатын табиғи ландшафт аймағының шекарасы
- қорған
- жер жол

аумақ:

- ескерткіштің аумағы - 19,1 га
- қорғау аумағы - 29,2 га
- құрылыс салуды реттеу аумағы - 54,0 га
- қорғалатын табиғи ландшафт аймағы - 84,3 га

Саржан-І бейітінің қорғау аймағының, құрылыс салуды реттеу аймағының және қорғалатын табиғат ландшафты аймағының шекаралары (ерте темір дәуірі)

Ескерткіштің қорғау аймағы Ақтөбе облысы Мәртөк ауданының Қаратоғай ауылынан шығыс-оңтүстік-шығысқа 8,35 километрде орналасқан Саржан-І бейітінің бөлінбес функционалдық бөлігі болып табылатын ландшафттың шекаралары бойынша өтеді.

Бейіт Елек өзенінің сол жағалауындағы суайрықтың төбесінде тұр. Солтүстік-солтүстік-батыс - оңтүстік-оңтүстік-шығыс түзуі бойынша бір-бірінен 40 метр жерде тұрғызылған, жарты сфера пішіндес екі қорғаннан тұрады. Екі қорғанның үйіндісінде де тас кездеседі. Оңтүстіктен шеттегі 1-қорғанның (1,6×16 метр) төбесінде бұрын триангуляциялық белгі орнатылған. 2-қорғанның өлшемі: биіктігі 1,2 метр, диаметрі 18 метр.

Қорғау аймағының кешенді аумағының жалпы ауданы – 31,287 гектарды құрайды. Оның ішінде:

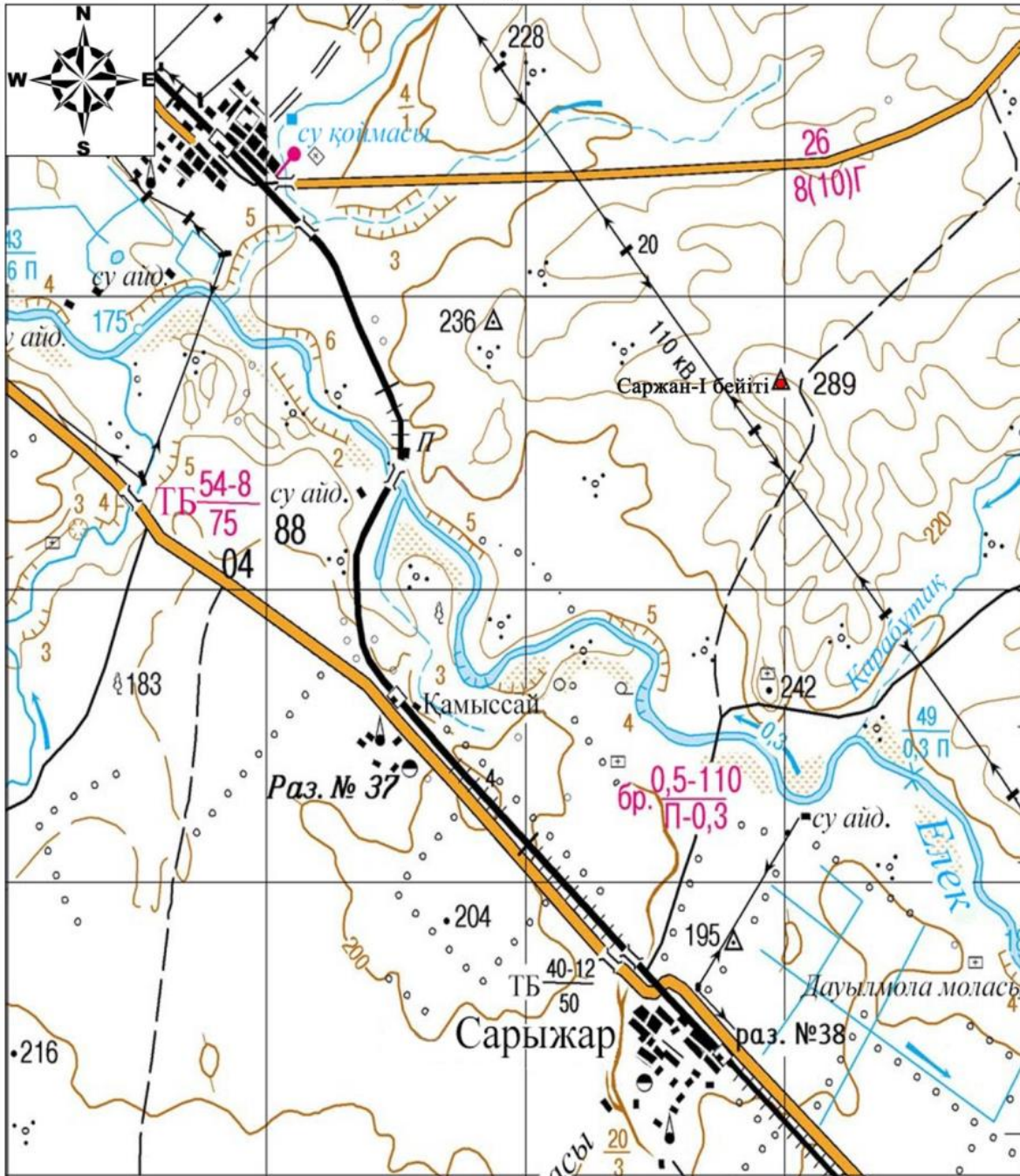
ескерткіштің ауданы – 0,117 гектар;

қорғау аймағының ауданы – 1,49 гектар;

құрылыс салуды реттеу аймағының ауданы – 8,48 гектар. Құрылыс салуды реттеу аймағы, ескерткішті қорғау аймағының шекарасына іргелес жатқан аумақты алып жатыр;

қорғалатын табиғат ландшафты аймағының ауданы – 21,2 гектар. Қорғалатын табиғат ландшафты аймағы ескерткішті қорғау аймағының шекарасына іргелес жатқан аумақты алып жатыр. Оған тарих және ескерткіш үшін маңызды, жоғары ғылыми құндылыққа және жоғары эстетикалық сапаға ие табиғи орта енеді.

Саржан-І бейіті
Ақтөбе облысы, Мәртөк ауданы
ескерткіштің орналасу карта-схемасы

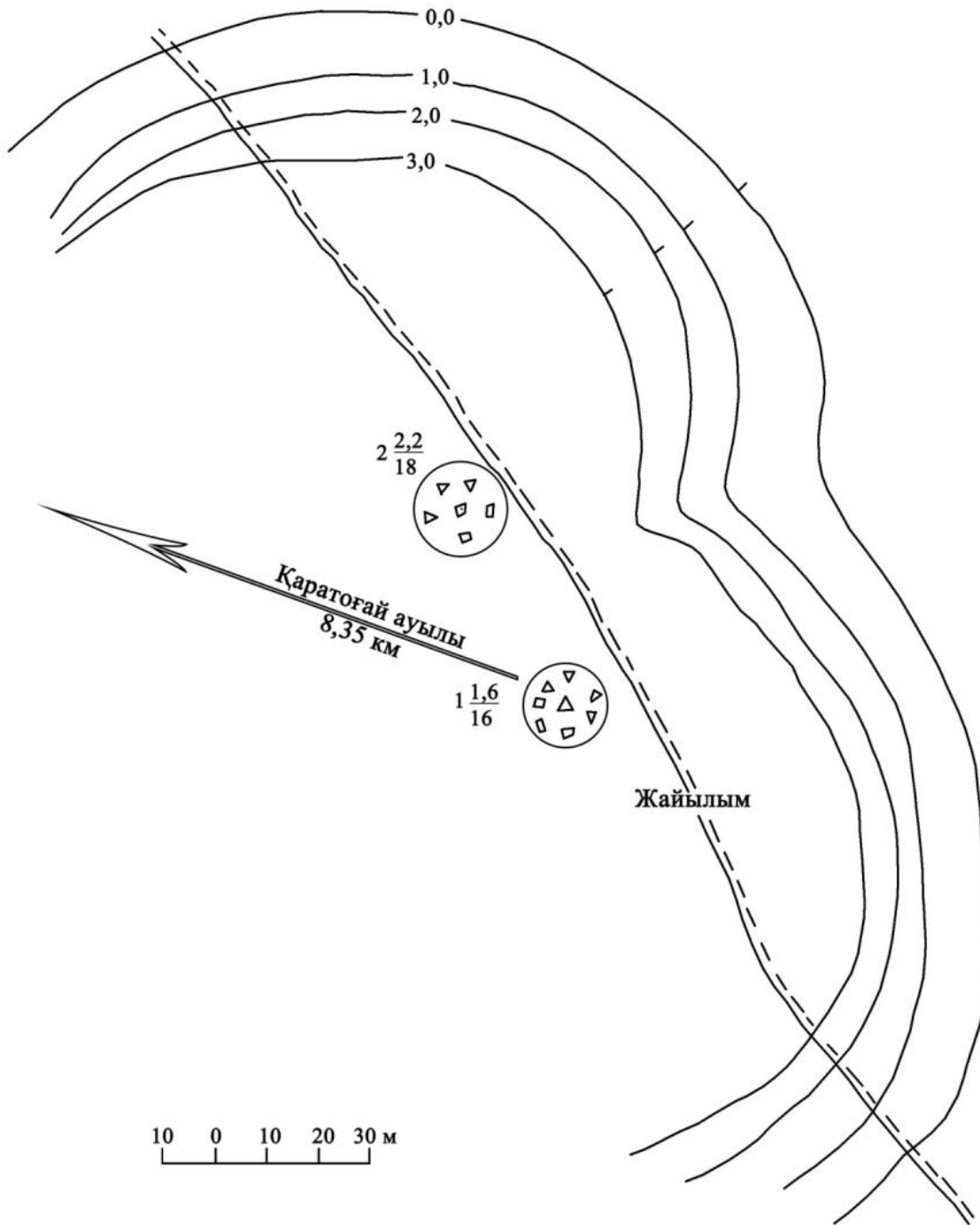


Негізгі нысандар:

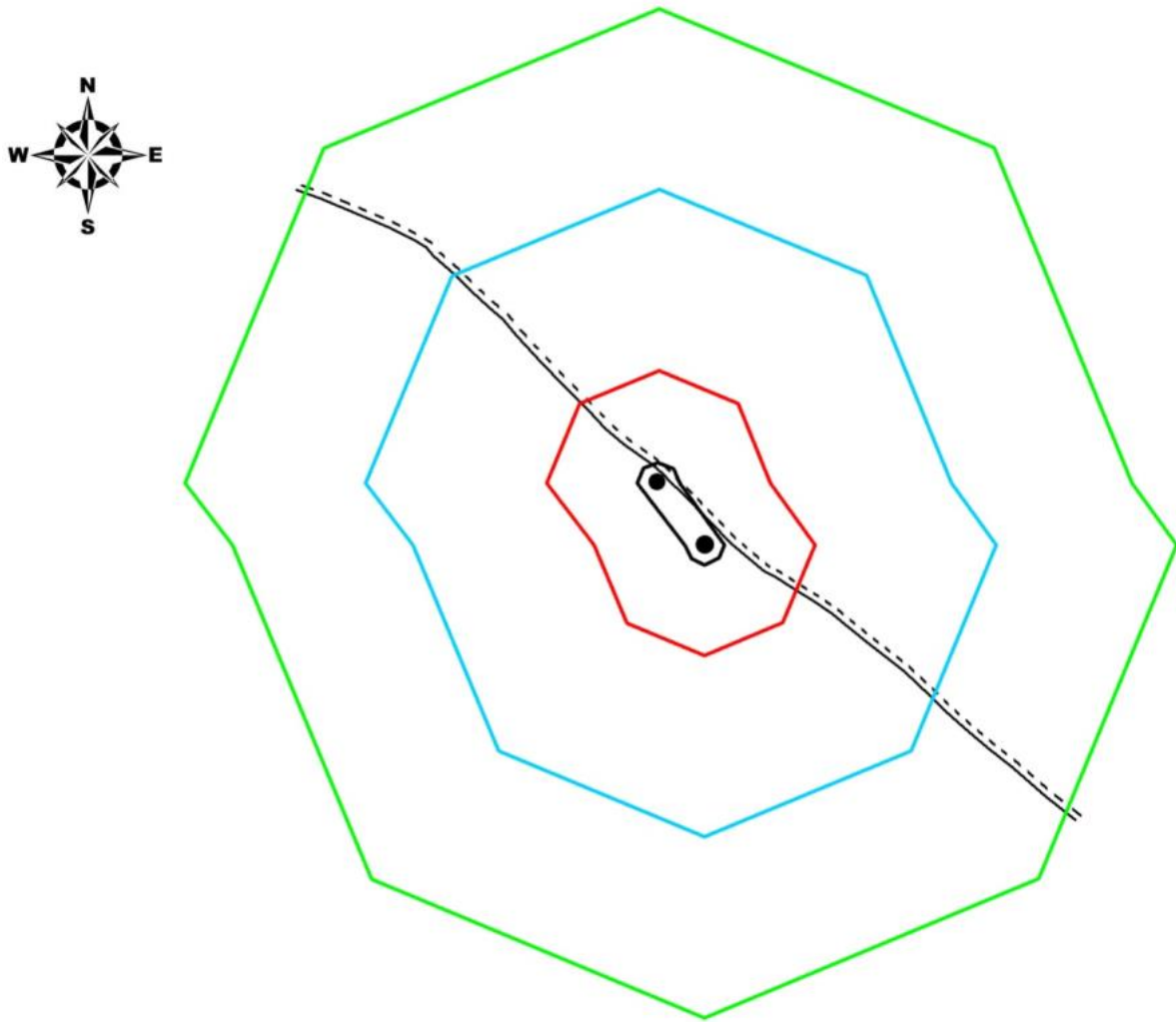
- Саржан-І бейіті



Саржан-І бейіті
Ақтөбе облысы
Мәртөк ауданы
ескерткіш жоспары



Саржан-І бейігі
Ақтөбе облысы, Қарғалы ауданы
қорғау аймағы, құрылыс салуды реттеу аймағы мен қорғалатын табиғи
ландшафты аймағының шекаралары



шартты белгілері:

- ескерткіштің шекарасы
- қорғау аймағының шекарасы
- құрылыс салуды реттеу аймағының шекарасы
- қорғалатын табиғи ландшафт аймағының шекарасы
- қорған
- == жер жол

аумақ:

- ескерткіштің аумағы - 0,117 га
- қорғау аумағы - 1,49 га
- құрылыс салуды реттеу аумағы - 8,48 га
- қорғалатын табиғи ландшафт аймағы - 21,2 га

Саржан-II қорғанының қорғау аймағының, құрылыс салуды реттеу аймағының және қорғалатын табиғат ландшафты аймағының шекаралары (ерте темір дәуірі)

Ескерткіштің қорғау аймағы Ақтөбе облысы Мәртөк ауданының Қаратоғай ауылынан шығыс-оңтүстік-шығысқа 9,7 километр, Сарыжар ауылынан солтүстік-солтүстік-шығысқа 7,9 километрде орналасқан Саржан-II қорғанының бөлінбес функционалдық бөлігі болып табылатын ландшафттың шекаралары бойынша өтеді.

Топырақты қорған Елек өзенінің оң жағалауындағы суайрық жотаның басында орналасқан. Үйіндінің биіктігі 0,6 метр, диаметрі 16 метр.

Қорғау аймағының кешенді аумағының жалпы ауданы – 39,028 гектарды құрайды. Оның ішінде:

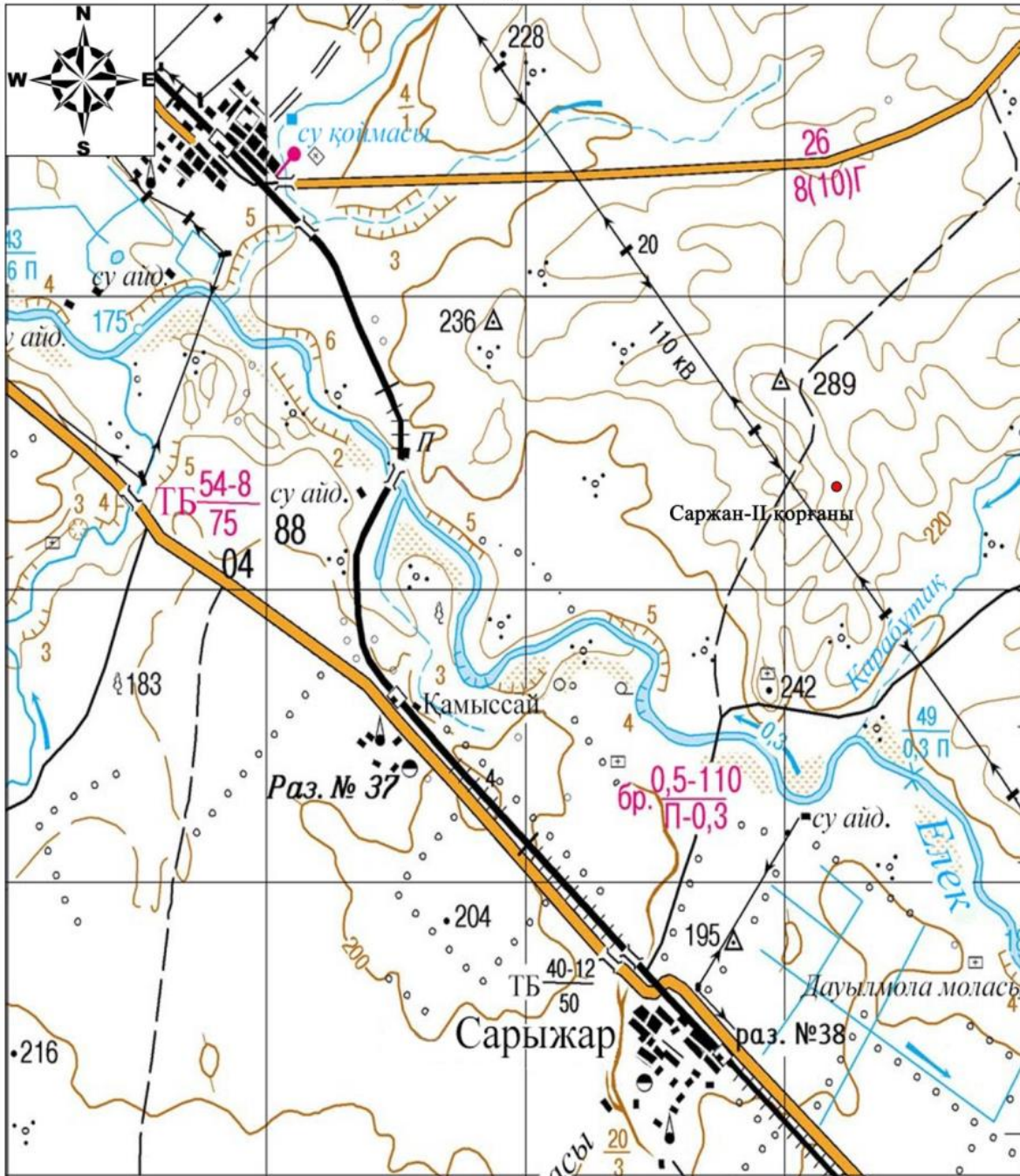
ескерткіштің ауданы – 0,048 гектар;

қорғау аймағының ауданы – 1,48 гектар;

құрылыс салуды реттеу аймағының ауданы – 10,3 гектар. Құрылыс салуды реттеу аймағы, ескерткішті қорғау аймағының шекарасына іргелес жатқан аумақты алып жатыр;

қорғалатын табиғат ландшафты аймағының ауданы – 27,2 гектар. Қорғалатын табиғат ландшафты аймағы ескерткішті қорғау аймағының шекарасына іргелес жатқан аумақты алып жатыр. Оған тарих және ескерткіш үшін маңызды, жоғары ғылыми құндылыққа және жоғары эстетикалық сапаға ие табиғи орта енеді.

Саржан-ІІ қорғаны
Ақтөбе облысы, Мәртөк ауданы
ескерткіштің орналасу карта-схемасы

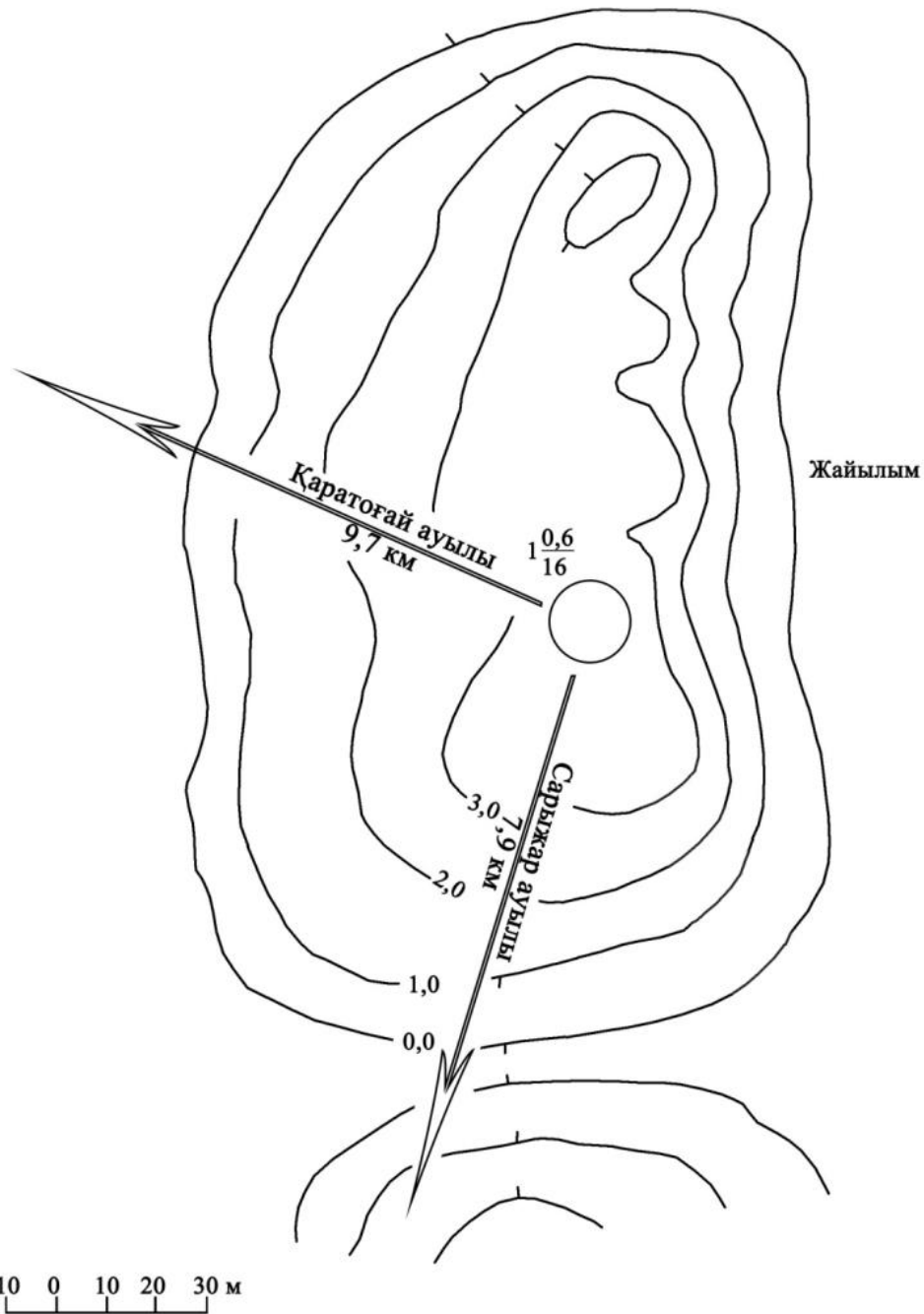


Негізгі нысандар:

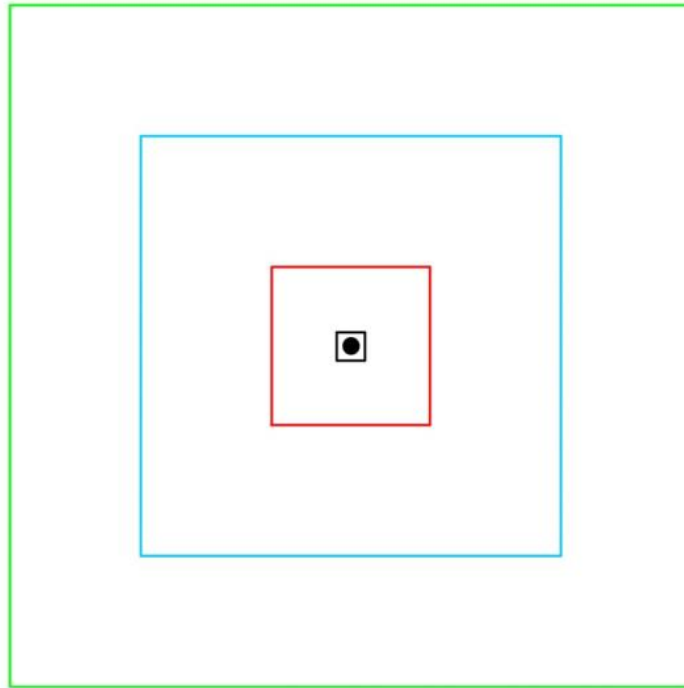
- Саржан-ІІ қорғаны



Саржан-ІІ қорғаны
Ақтөбе облысы
Мәртөк ауданы
ескерткіш жоспары



Саржан-ІІ қорғаны
Ақтөбе облысы, Мәртөк ауданы
қорғау аймағы, құрылыс салуды реттеу аймағы мен қорғалатын табиғи
ландшафты аймағының шекаралары



шартты белгілері:

- ескерткіштің шекарасы
- қорғау аймағының шекарасы
- құрылыс салуды реттеу аймағының шекарасы
- қорғалатын табиғи ландшафт аймағының шекарасы
- қорған

аумақ:

- ескерткіштің аумағы -0,048 га
- қорғау аумағы -1,48 га
- құрылыс салуды реттеу аумағы -10,3 га
- қорғалатын табиғи ландшафт аймағы -27,2 га

Саржан-III бейітінің қорғау аймағының, құрылыс салуды реттеу аймағының және қорғалатын табиғат ландшафты аймағының шекаралары (ерте темір дәуірі)

Ескерткіштің қорғау аймағы Ақтөбе облысы Мәртөк ауданының Қаратоғай ауылынан шығыс-оңтүстік-шығысқа 7,8 километрде орналасқан Саржан-III бейітінің бөлінбес функционалдық бөлігі болып табылатын ландшафттың шекаралары бойынша өтеді.

Екі топырақты қорған Елек өзенінің оң жағалауындағы суайрық жотаның басында тұрғызылған. Қорғандар батыс-шығыс түзуі бойынша бір-бірінен 60 метр қашықтықта тұр. Үйінділерде тас кездеседі. Олардың өлшемдері: 1-қорған – биіктігі 1,1 метр, диаметрі 12 метр, 2-қорған – биіктігі 0,3 метр, диаметрі 9 метр.

Қорғау аймағының кешенді аумағының жалпы ауданы – 31,617 гектарды құрайды. Оның ішінде:

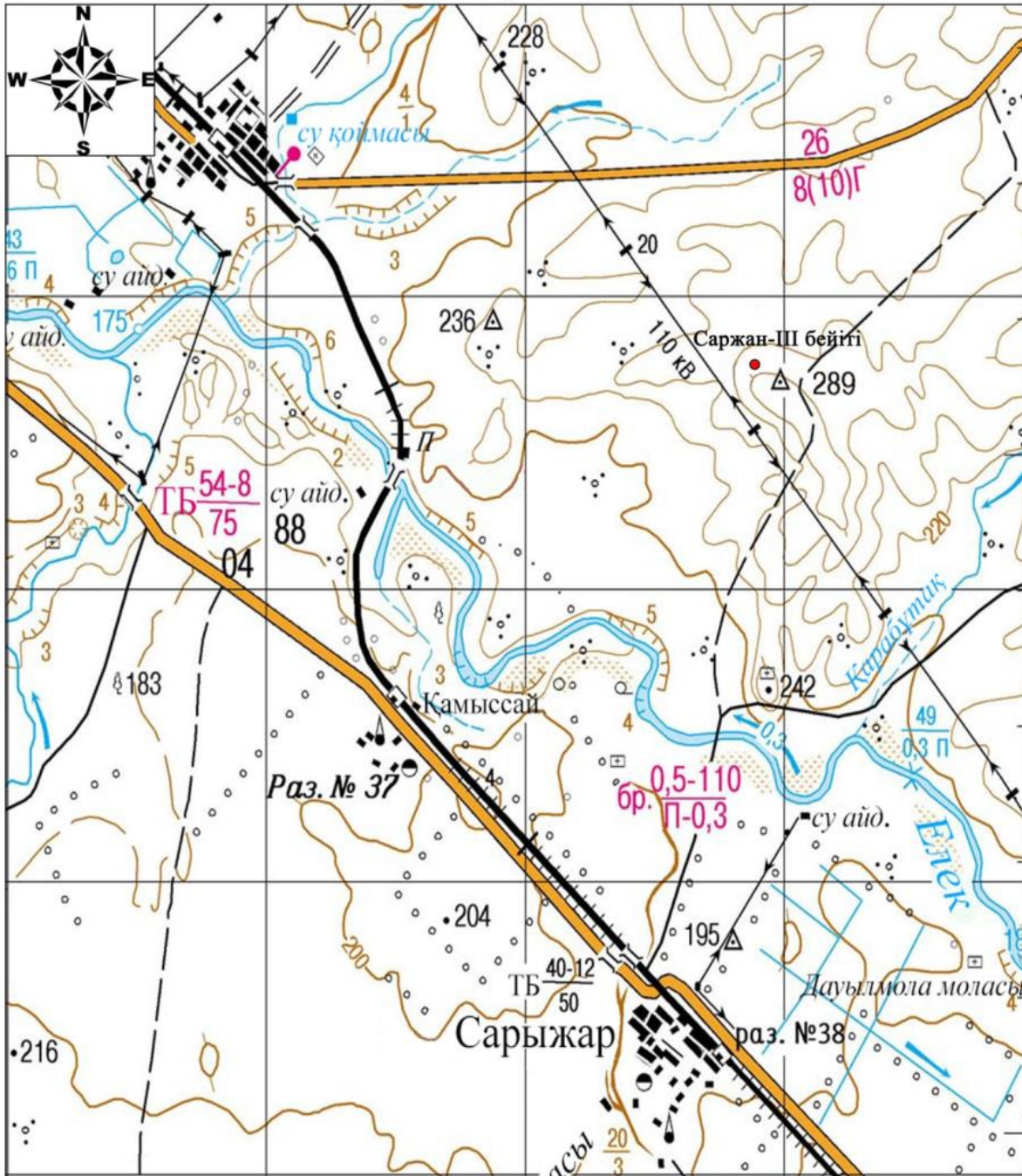
ескерткіштің ауданы – 0,097 гектар;

екі қорғанды бейіт және жер жолдар енетін, қорғау аймағының ауданы – 1,52 гектар;

құрылыс салуды реттеу аймағының ауданы – 8,60 гектар. Құрылыс салуды реттеу аймағы, ескерткішті қорғау аймағының шекарасына іргелес жатқан аумақты алып жатыр;

қорғалатын табиғат ландшафты аймағының ауданы – 21,4 гектар. Қорғалатын табиғат ландшафты аймағы ескерткішті қорғау аймағының шекарасына іргелес жатқан аумақты алып жатыр. Оған тарих және ескерткіш үшін маңызды, жоғары ғылыми құндылыққа және жоғары эстетикалық сапаға ие табиғи орта енеді.

Саржан-III бейіті
Ақтөбе облысы, Мәртөк ауданы
ескерткіштің орналасу карта-схемасы

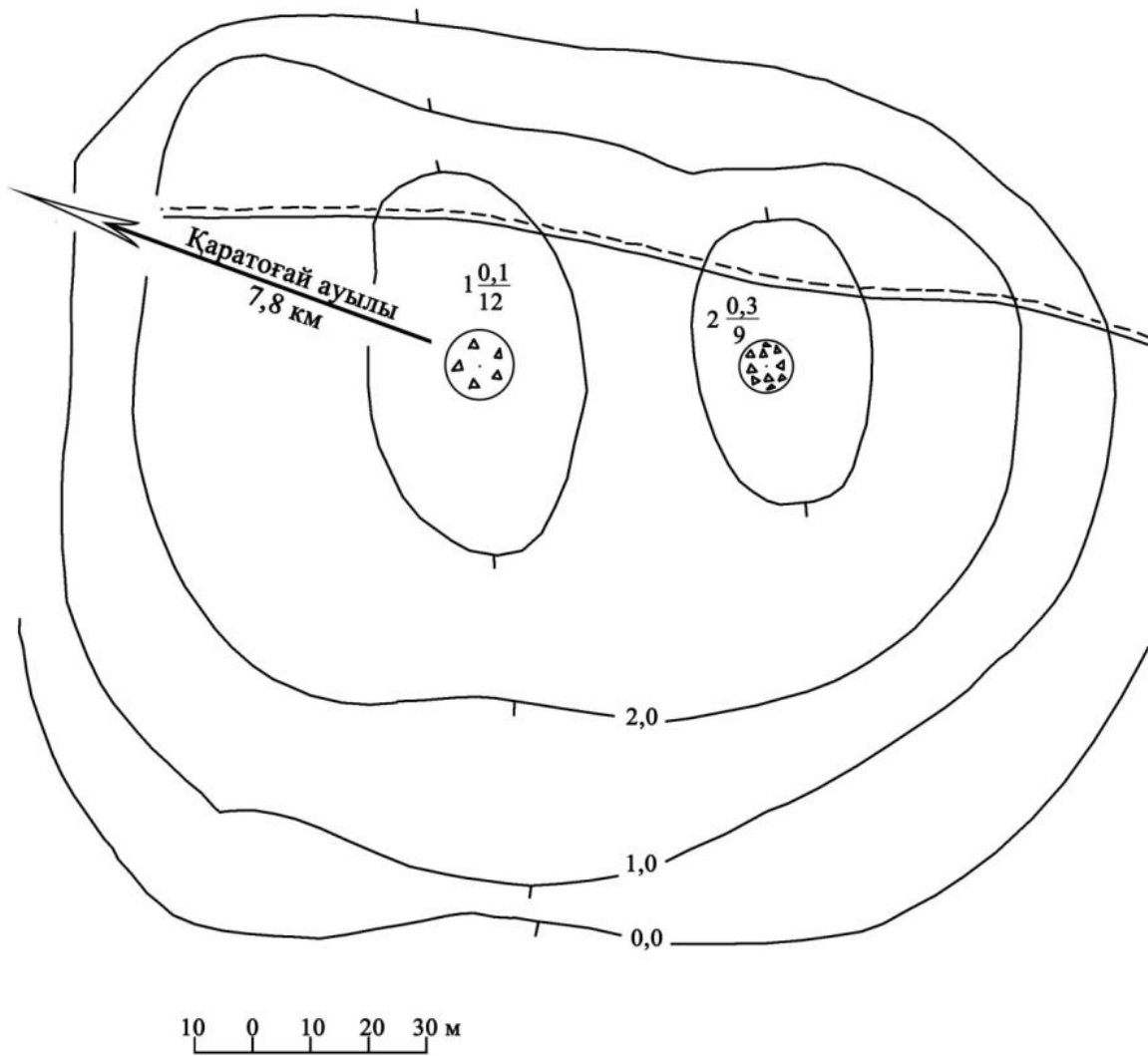


Негізгі нысандар:

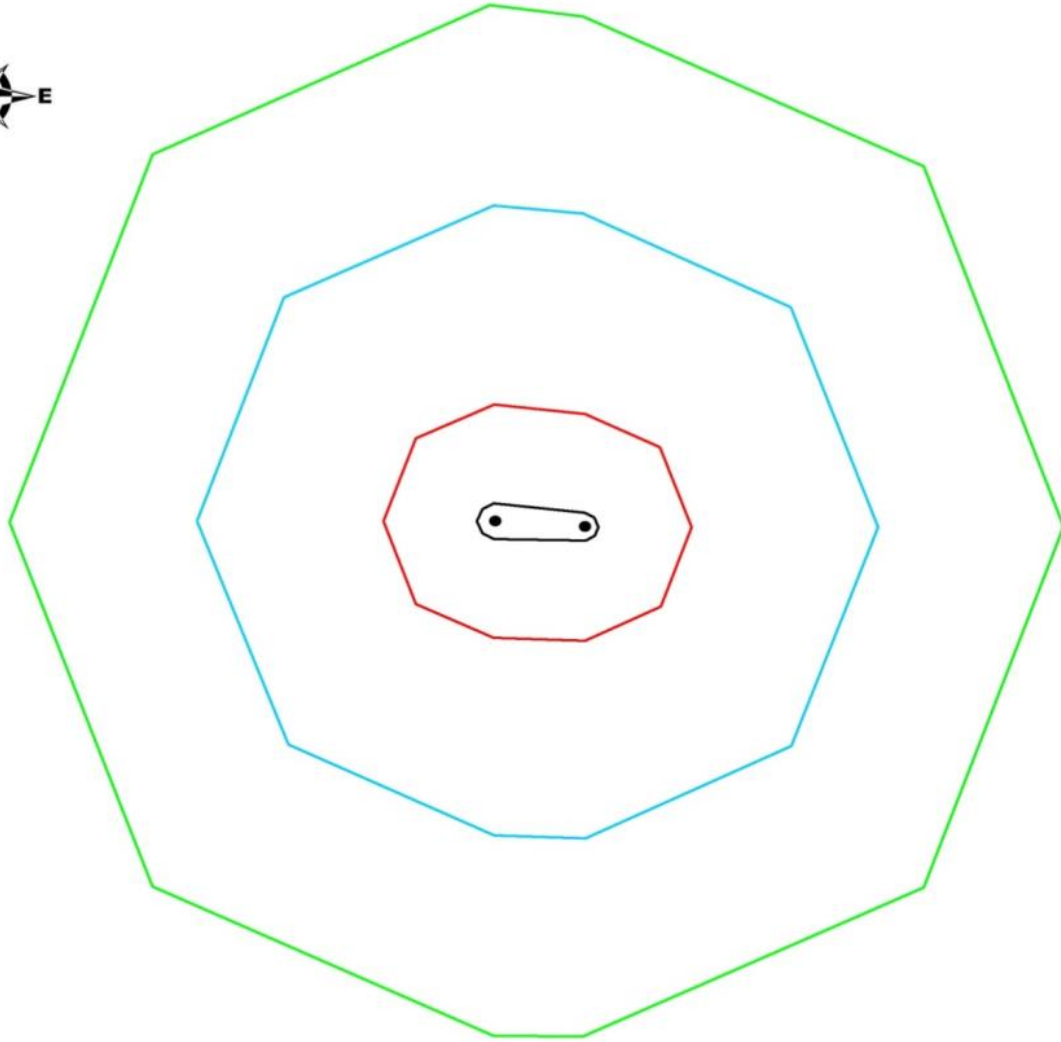
- Саржан-III бейіті



Саржан-III бейіті
Ақтөбе облысы
Мәртөк ауданы
ескерткіш жоспары



Саржан-III бейіті
Ақтөбе облысы, Мәртөк ауданы
қорғау аймағы, құрылыс салуды реттеу аймағы мен қорғалатын табиғи
ландшафты аймағының шекаралары



шартты белгілері:

- ескерткіштің шекарасы
- қорғау аймағының шекарасы
- құрылыс салуды реттеу аймағының шекарасы
- қорғалатын табиғи ландшафт аймағының шекарасы
- қорған

аумақ:

- ескерткіштің аумағы -0,097 га
- қорғау аумағы -1,52 га
- құрылыс салуды реттеу аумағы -8,60 га
- қорғалатын табиғи ландшафт аумағы -21,4 га

Саржан-IV бейітінің қорғау аймағының, құрылыс салуды реттеу аймағының және қорғалатын табиғат ландшафты аймағының шекаралары (ерте темір дәуірі)

Ескерткіштің қорғау аймағы Ақтөбе облысы Мәртөк ауданының, Сарыжар ауылынан солтүстік-шығысқа 4,7 километр, Қаратоғай ауылынан оңтүстік-шығысқа 10,4 километрде орналасқан Саржан-IV бейітінің бөлінбес функционалдық бөлігі болып табылатын ландшафттың шекаралары бойынша өтеді.

Елек өзенінің оң жағалауындағы суайрық жотаның басында доға бойынша 400 метрге созылып жатқан төрт қорғаннан тұрады. Оңтүстіктен шетте 1-қорған (1,0x10 метр), үйіндісінде тастар кездеседі. Оның ортасында шұңқыр бар. Топтың ортасында орналасқан 2-қорған да (1,3x16 метр) тоналған. Онымен көршілес 3-қорғанның өлшемі (1,6x27 метр). Үйіндісі жарты сфера тәріздес. Солтүстіктен шеттегі 4-қорғанның биіктігі 0,7 метр, диаметрі 14 метр.

Қорғау аймағының кешенді аумағының жалпы ауданы – 62,195 гектарды құрайды. Оның ішінде:

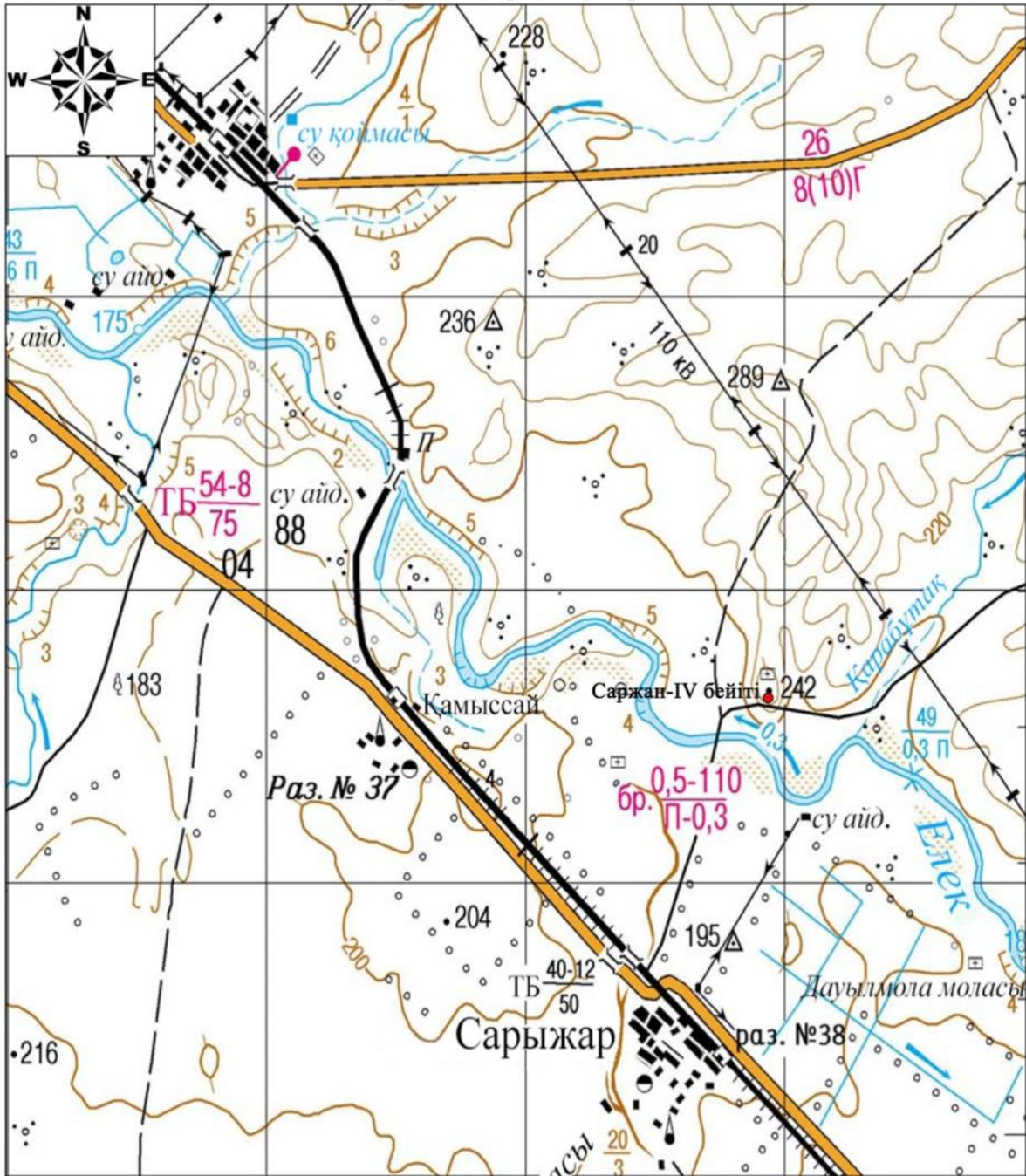
ескерткіштің ауданы – 0,795 гектар;

екі қорғанды бейіт және жер жолдар енетін, қорғау аймағының ауданы – 5,30 гектар;

құрылыс салуды реттеу аймағының ауданы – 18,6 гектар. Құрылыс салуды реттеу аймағы, ескерткішті қорғау аймағының шекарасына іргелес жатқан аумақты алып жатыр;

қорғалатын табиғат ландшафты аймағының ауданы – 37,5 гектар. Қорғалатын табиғат ландшафты аймағы ескерткішті қорғау аймағының шекарасына іргелес жатқан аумақты алып жатыр. Оған тарих және ескерткіш үшін маңызды, жоғары ғылыми құндылыққа және жоғары эстетикалық сапаға ие табиғи орта енеді.

Саржан-IV бейіті
Ақтөбе облысы, Мәртөк ауданы
ескерткіштің орналасу карта-схемасы

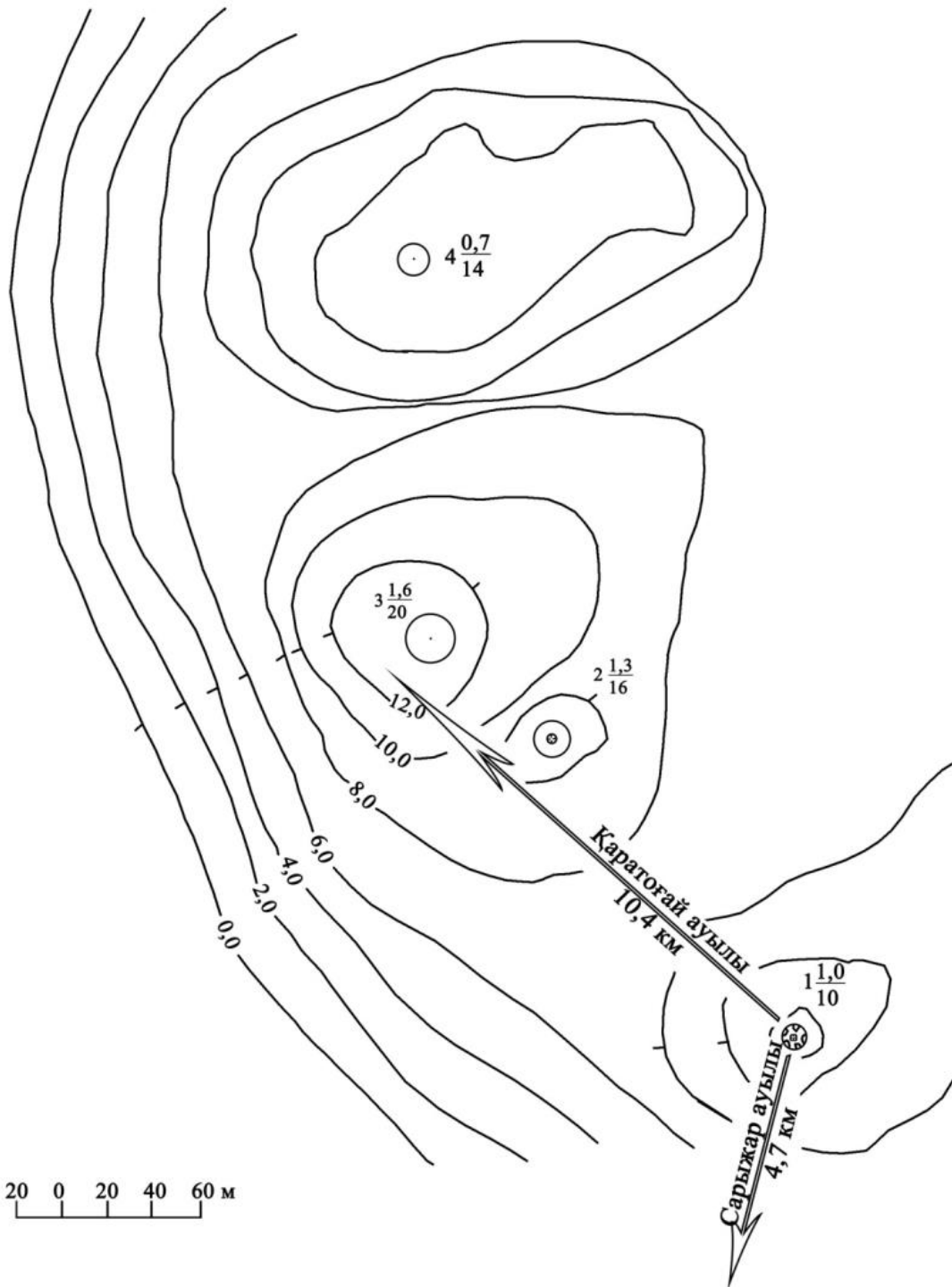


Негізгі нысандар:

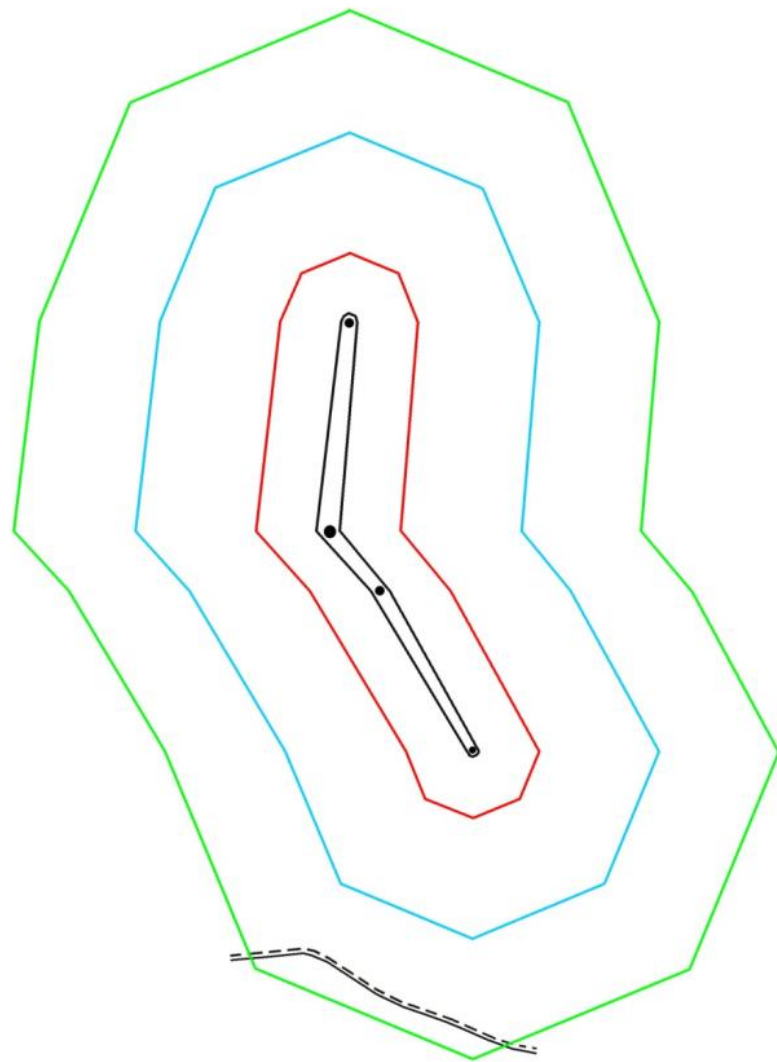
- Саржан-IV бейіті



Саржан-IV бейіті
Ақтөбе облысы
Мәртөк ауданы
ескерткіш жоспары



Саржан-IV бейіті
Ақтөбе облысы, Мәртөк ауданы
қорғау аймағы, құрылыс салуды реттеу аймағы мен қорғалатын табиғи
ландшафты аймағының шекаралары



шартты белгілері:

- ескерткіштің шекарасы
- қорғау аймағының шекарасы
- құрылыс салуды реттеу аймағының шекарасы
- қорғалатын табиғи ландшафт аймағының шекарасы
- қорған
- жер жол

аумақ:

- ескерткіштің аумағы - 0,795 га
- қорғау аумағы - 5,30 га
- құрылыс салуды реттеу аумағы - 18,6 га
- қорғалатын табиғи ландшафт аймағы - 37,5 га

Шеменев-II бейітінің қорғау аймағының, құрылыс салуды реттеу аймағының және қорғалатын табиғат ландшафты аймағының шекаралары (қола дәуірі)

Ескерткіштің қорғау аймағы Ақтөбе облысы Мәртөк ауданының, Родниковка ауылынан оңтүстік-шығысқа 5,3 километрде орналасқан Шеменев-II бейітінің бөлінбес функционалдық бөлігі болып табылатын ландшафттың шекаралары бойынша өтеді.

Ескерткіш Бұтақ және Терісбұтақ өзендерінің аралығында тұр. Жалпақ суайрықта тұрғызылған диаметрлері 15-25 метр және биіктіктері 0,3-1,0 метр екі топырақты және бір тасты қорғандардан тұрады. Барлық үш қорғанның үйіндісі жер жырту салдарынан жайпақталған.

Қорғау аймағының кешенді аумағының жалпы ауданы – 57,61 гектарды құрайды. Оның ішінде:

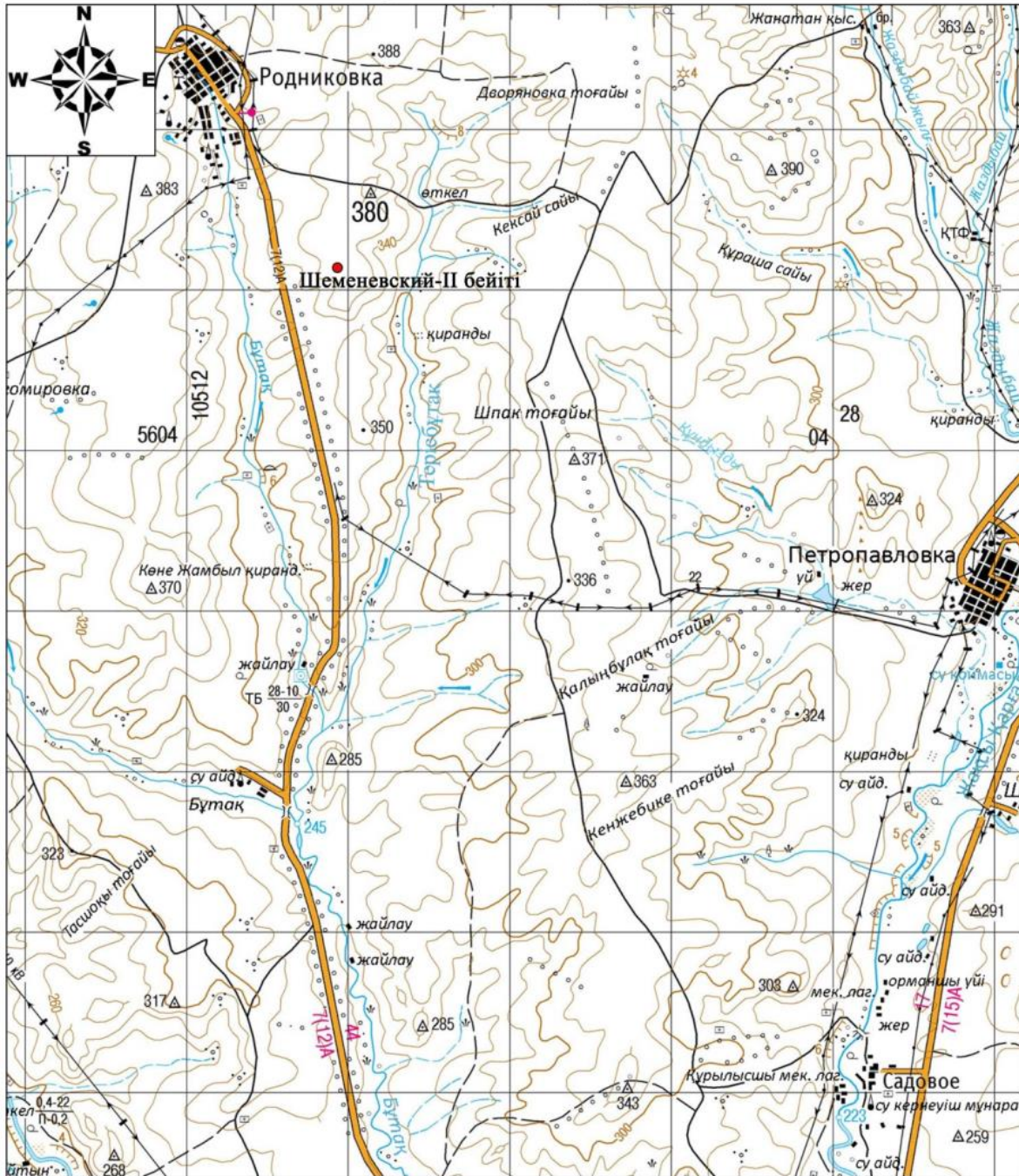
ескерткіштің ауданы – 1,20 гектар;

екі қорғанды бейіт және жер жолдар енетін, қорғау аймағының ауданы – 5,01 гектар;

құрылыс салуды реттеу аймағының ауданы – 16,9 гектар. Құрылыс салуды реттеу аймағы, ескерткішті қорғау аймағының шекарасына іргелес жатқан аумақты алып жатыр;

қорғалатын табиғат ландшафты аймағының ауданы – 34,5 гектар. Қорғалатын табиғат ландшафты аймағы ескерткішті қорғау аймағының шекарасына іргелес жатқан аумақты алып жатыр. Оған тарих және ескерткіш үшін маңызды, жоғары ғылыми құндылыққа және жоғары эстетикалық сапаға ие табиғи орта енеді.

Шеменев-II бейіті
Ақтөбе облысы, Мәртөк ауданы
ескерткіштің орналасу карта-схемасы



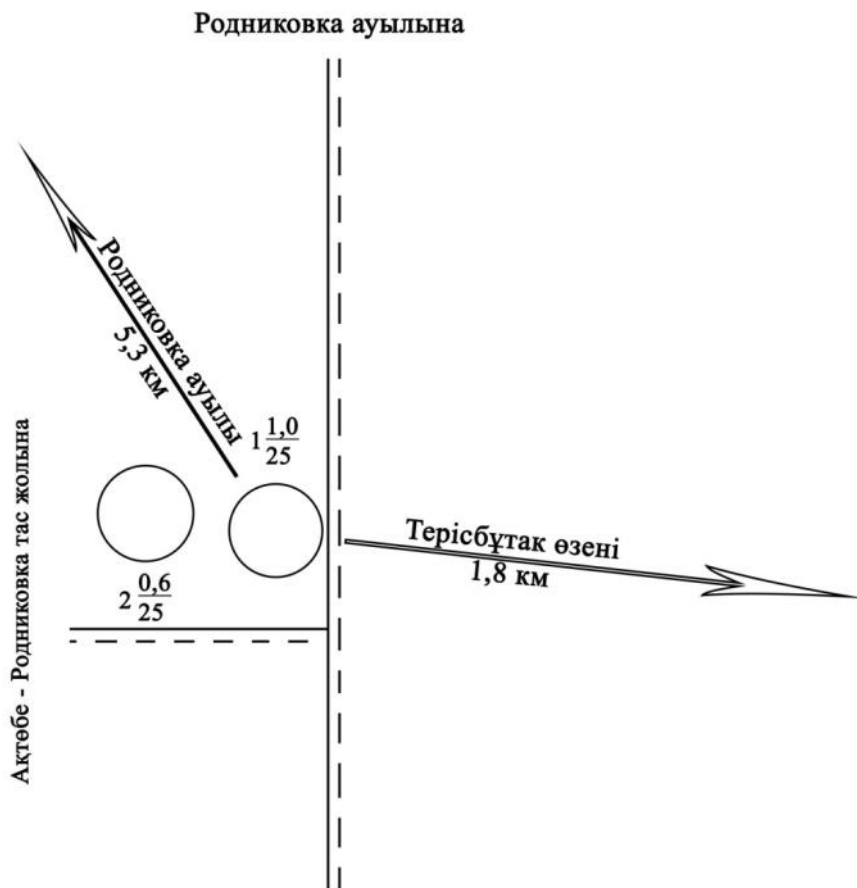
Негізгі нысандар:

- **Шеменевский-II бейіті**



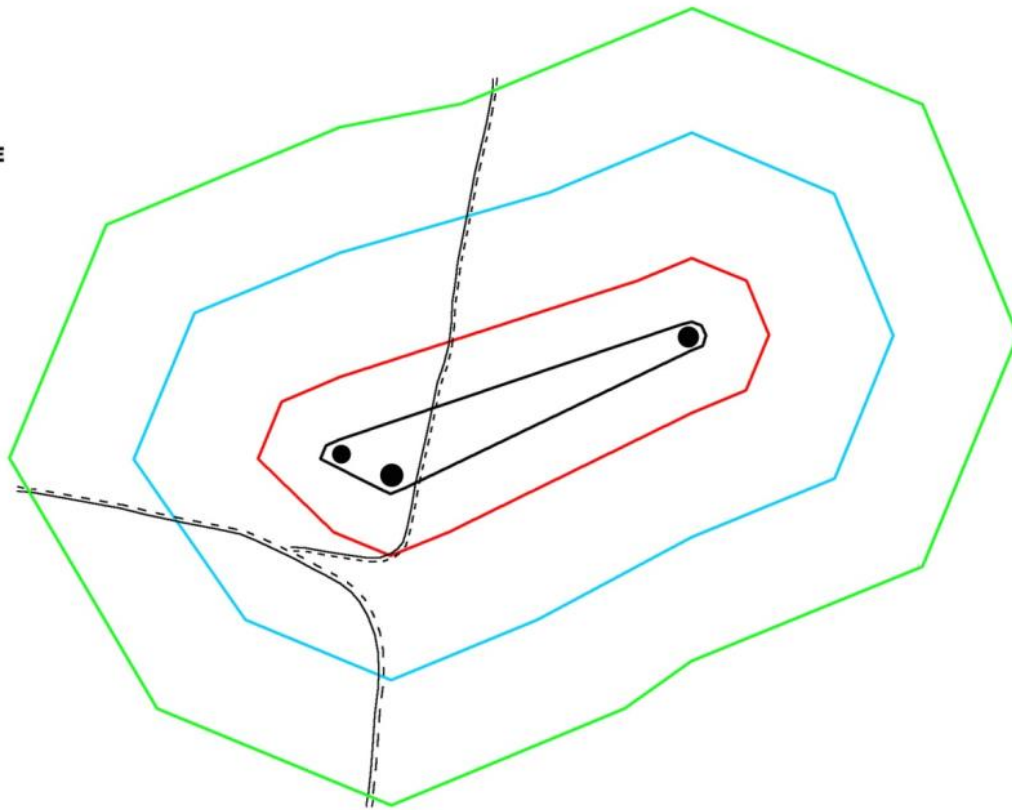
Шеменов-II бейіті
Ақтөбе облысы
Мәртөк ауданы
ескерткіш жоспары

3 $\frac{0,3}{15}$



0 10 20

Шеменев-II бейіті
Ақтөбе облысы, Мәртөк ауданы
қорғау аймағы, құрылыс салуды реттеу аймағы мен қорғалатын табиғи
ландшафты аймағының шекаралары



шартты белгілері:

- ескерткіштің шекарасы
- қорғау аймағының шекарасы
- құрылыс салуды реттеу аймағының шекарасы
- қорғалатын табиғи ландшафт аймағының шекарасы
- қорған
- жер жол

аумақ:

- ескерткіштің аумағы -1,20 га
- қорғау аумағы - 5,01 га
- құрылыс салуды реттеу аумағы -16,9 га
- қорғалатын табиғи ландшафт аймағы -34,5 га

Шпаки бейітінің (Шеменев қорғандары) қорғау аймағының, құрылыс салуды реттеу аймағының және қорғалатын табиғат ландшафты аймағының шекаралары (ерте темір дәуірі)

Ескерткіштің қорғау аймағы Ақтөбе облысы Мәртөк ауданының Родниковка ауылынан оңтүстік-шығысқа 10,35 километр, Қарғалы ауданының Петропавловка ауылынан солтүстік-батысқа қарай 12 километрде орналасқан Шпаки бейітінің (Шеменев қорғандары) бөлінбес функционалдық бөлігі болып табылатын ландшафттың шекаралары бойынша өтеді.

Бейіт, Терісбұтақ өзенінің сол жағалауындағы суайрықта тұрғызылған төрт қорғаннан тұрған. Қорғандар екі топқа бөлінеді. Оңтүстік-батыс топқа, батыс-шығыс осі бойымен созылған, ең биік 1 және 2-қорғандар кірген. Олардың диаметрі 24-29 метр, биіктігі 2-3 метр. 1-қорғанның солтүстік-батыс жағынан ені 3-4 метр ор, оның төбесінде тонау шұңқыры байқалады. Қалған екі қорған (3 және 4) солтүстік-шығысқа қарай тұрған. Олардың диаметрі 10-17 метр, биіктігі 0,4-0,6 метр. Бейіттің төрт нысанының 2-қорғаны қазылған, 4-қорған жер жырту салдарынан жойылған.

Қорғау аймағының кешенді аумағының жалпы ауданы – 100,82 гектарды құрайды. Оның ішінде:

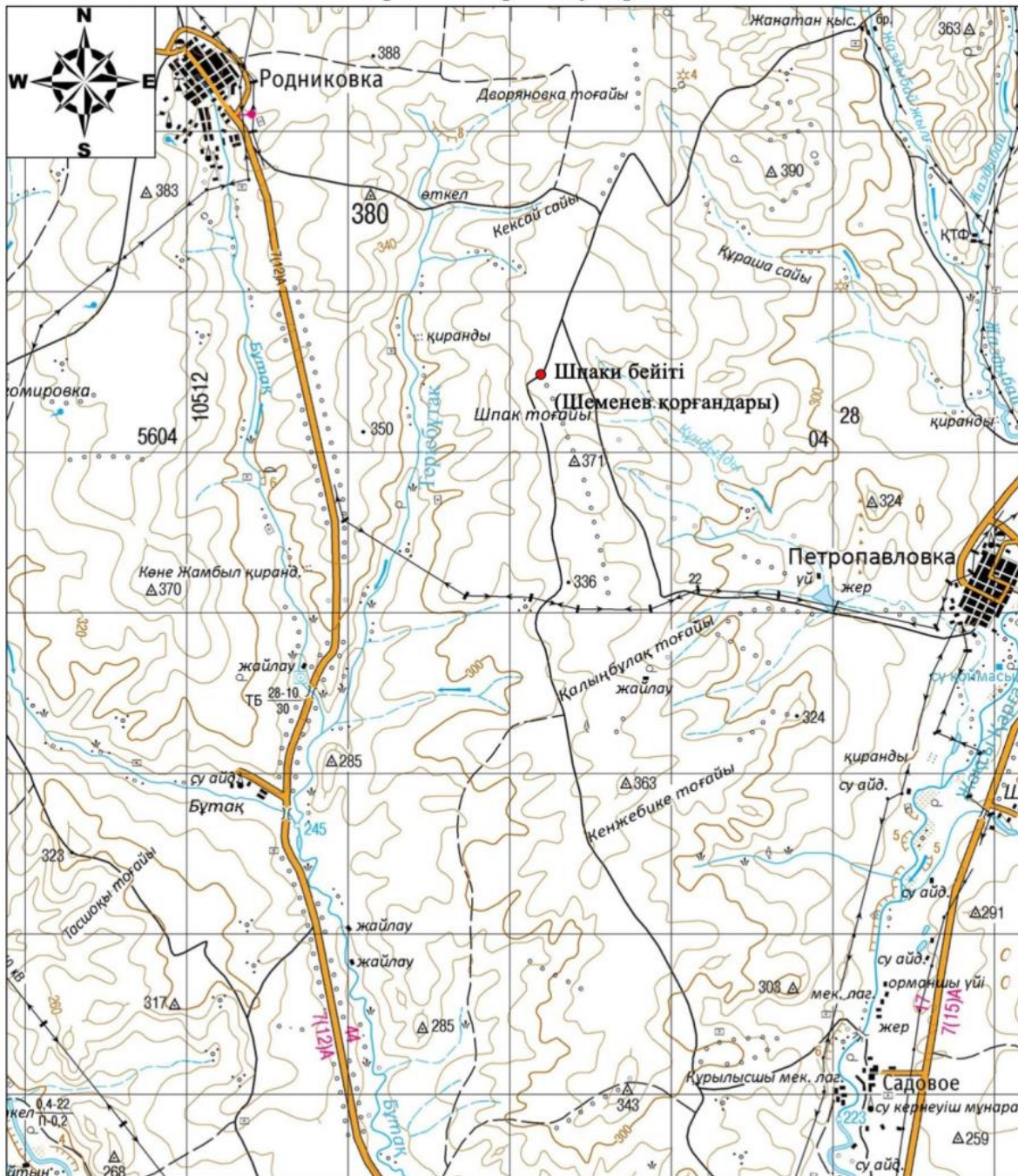
ескерткіштің ауданы – 2,12 гектар;

екі қорғанды бейіт және жер жолдар енетін, қорғау аймағының ауданы – 10,3 гектар;

құрылыс салуды реттеу аймағының ауданы – 31,0 гектар. Құрылыс салуды реттеу аймағы, ескерткішті қорғау аймағының шекарасына іргелес жатқан аумақты алып жатыр;

қорғалатын табиғат ландшафты аймағының ауданы – 57,4 гектар. Қорғалатын табиғат ландшафты аймағы ескерткішті қорғау аймағының шекарасына іргелес жатқан аумақты алып жатыр. Оған тарих және ескерткіш үшін маңызды, жоғары ғылыми құндылыққа және жоғары эстетикалық сапаға ие табиғи орта енеді.

Шпаки бейіті (Шемениев қорғандары)
Ақтөбе облысы, Мәртөк ауданы
ескерткіштің орналасу карта-схемасы

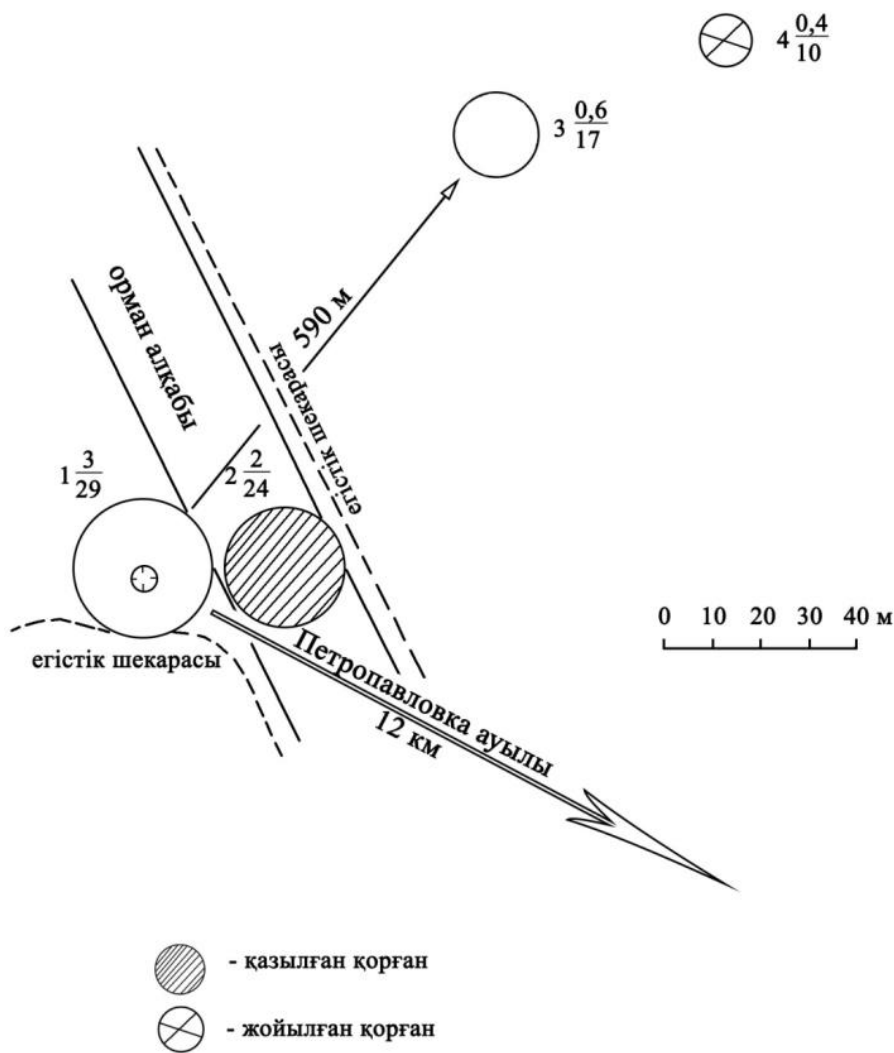


Негізгі нысандар:

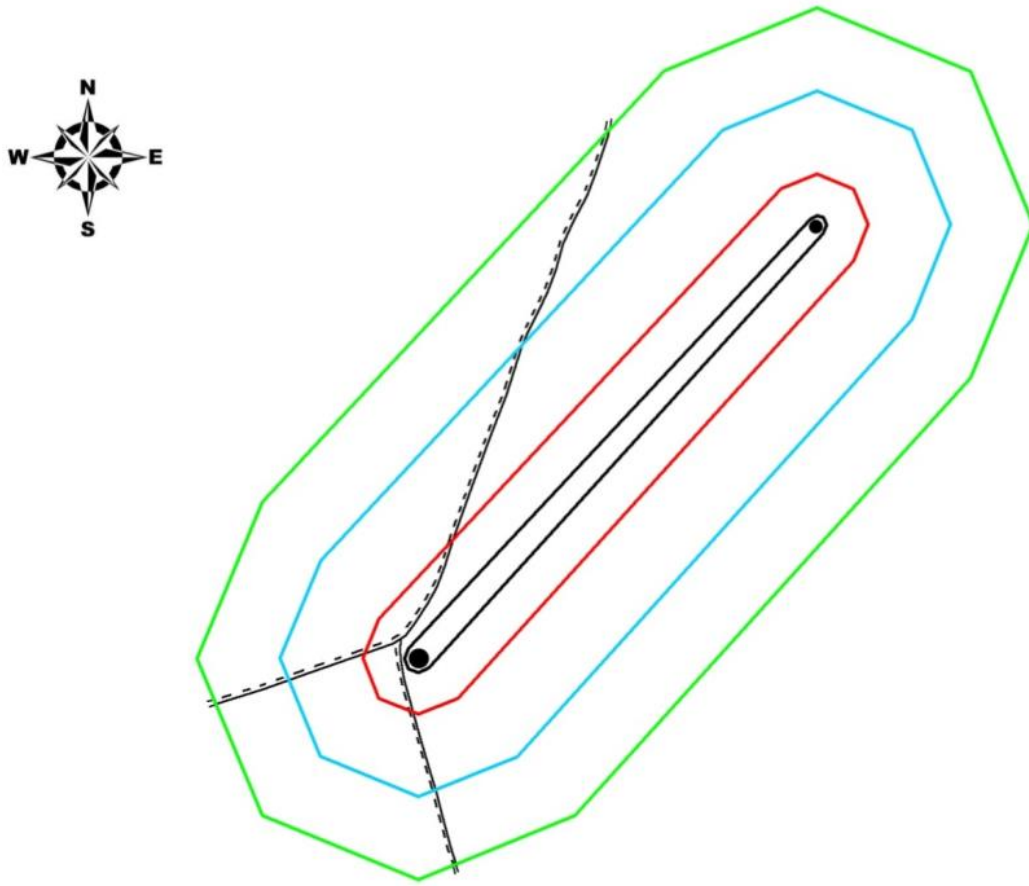
- Шпаки бейіті (Шемениев қорғандары)



Шпаки бейіті
(Шеменев қорғандары)
Ақтөбе облысы
Мәртөк ауданы
ескерткіш жоспары



Шпаки бейіті (Шеменев қорғандары)
Ақтөбе облысы, Мәртөк ауданы
қорғау аймағы, құрылыс салуды реттеу аймағы мен қорғалатын табиғи
ландшафты аймағының шекаралары



шартты белгілері:

- ескерткіштің шекарасы
- қорғау аймағының шекарасы
- құрылыс салуды реттеу аймағының шекарасы
- қорғалатын табиғи ландшафт аймағының шекарасы
- қорған
- == жер жол

аумақ:

- ескерткіштің аумағы - 2,12 га
- қорғау аумағы - 10,3 га
- құрылыс салуды реттеу аумағы - 31,0 га
- қорғалатын табиғи ландшафт аймағы - 57,4 га

© 2012. Қазақстан Республикасы Әділет министрлігінің «Қазақстан Республикасының Заңнама және құқықтық ақпарат институты» ШЖҚ РМК