

Текелі қаласы бойынша 2018-2019 жылдарға арналған жайылымдарды басқару және оларды пайдалану жөніндегі жоспарды бекіту туралы

Күшін жойған

Алматы облысы Текелі қалалық мәслихатының 2018 жылғы 24 сәуірдегі № 25-162 шешімі. Алматы облысы Әділет департаментінде 2018 жылы 5 мамырда № 4681 болып тіркелді. Күші жойылды - Алматы облысы Текелі қалалық мәслихатының 2018 жылғы 11 желтоқсандағы № 31-192 шешімімен

Ескерту. Күші жойылды - Алматы облысы Текелі қалалық мәслихатының 11.12.2018 № 31-192 шешімімен (алғашқы ресми жарияланған күнінен кейін күнтізбелік он күн өткен соң қолданысқа енгізіледі).

"Жайылымдар туралы" 2017 жылғы 20 ақпандағы Қазақстан Республикасы Заңының 8-бабының 1) тармақшасына сәйкес, Текелі қалалық мәслихаты **ШЕШІМ ҚАБЫЛДАДЫ:**

1. Текелі қаласы бойынша 2018-2019 жылдарға арналған жайылымдарды басқару және оларды пайдалану жөніндегі жоспар осы шешімнің қосымшасына сәйкес бекітілсін.

2. Осы шешімнің орындалуын бақылау қалалық мәслихаттың "Бюджет және экономика мәселесі бойынша" тұрақты комиссиясына жүктелсін.

3. Осы шешім әділет органдарында мемлекеттік тіркелген күннен бастап күшіне енеді және алғашқы ресми жарияланған күнінен кейін күнтізбелік он күн өткен соң қолданысқа енгізіледі.

*Текелі қалалық мәслихатының
сессия төрағасы
Текелі қалалық
мәслихатының хатшысы*

К. Нестеров

Н. Калиновский

Текелі қаласының мәслихатының 2018
жылғы 24 сәуірдегі № 25-162 шешіміне
қосымша

Текелі қаласы бойынша 2018-2019 жылдарға арналған жайылымдарды басқару және оларды пайдалану жөніндегі жоспар

Текелі қаласы бойынша 2018-2019 жылдарға арналған жайылымдарды басқару және оларды пайдалану жөніндегі жоспар (бұдан әрі - Жоспар) "Жайылымдар туралы" 2017 жылғы 20 ақпандағы Қазақстан Республикасы Заңына, "Жайылымдарды ұтымды пайдалану қағидаларын бекіту туралы" 2017 жылғы 24 сәуірдегі Қазақстан Республикасы Премьер-Министрінің орынбасары

Қазақстан Республикасы Ауыл шаруашылығы министрінің № 173 бұйрығына (Нормативтік құқықтық актілерді мемлекеттік тіркеу тізілімінде № 15090 тіркелген), "Жайылымдардың жалпы алаңы түсетін жүктеменің шекті рұқсат етілетін нормасын бекіту туралы" 2015 жылғы 14 сәуірдегі № 3-3/332 Қазақстан Республикасы Ауыл шаруашылығы министрінің (Нормативтік құқықтық актілерді мемлекеттік тіркеу тізілімінде №11064 тіркелген) бұйрығына сәйкес әзірленді.

Жоспар жайылымдарды ұтымды пайдалану, жем шөпке қажеттілікті тұрақты қамтамасыз ету және жайылымдарды тозу процестерін болғызбау мақсатында қабылданады.

Жоспар:

1. осы Жоспардың 1, 2-қосымшаларына сәйкес құқық белгілейтін құжаттар негізінде жер санаттары, жер учаскелерінің меншік иелері және жер пайдалынушылар бөлінісінде әкімшілік-аумақтық бірлік аумағында жайылымдардың орналасу схемасын (қартасы);

2. осы Жоспардың 3, 4-қосымшаларына сәйкес жайылым айналымдарының қолайлы схемаларын;

3. осы Жоспардың 5, 6-қосымшаларына сәйкес жайылымдардың, оның ішінде маусымдық жайылымдардың сыртқы және ішкі шекаралары мен алаңдары, жайылымдық инфрақұрылым объектілері белгіленген картасын;

4. осы Жоспардың 7, 8-қосымшаларына сәйкес жайылым пайдаланушылардың су тұтыну нормасына сәйкес жасалған су көздеріне (көлдерге, өзендерге, тоғандарға, апандарға, суару немесе суландыру каналдарына, құбырлы немесе шахталы құдықтарға) қол жеткізу схемасын;

5. осы Жоспардың 9-қосымшасына сәйкес ауыл шаруашылығы жануарларын жаюдың және айдаудың маусымдық маршруттарын белгілейтін жайылымдарды пайдалану жөніндегі күнтізбелік графигін қамтиды.

Жоспар жайылымдарды геоботаникалық зерттеп-қараудың жай-күйі туралы мәліметтер, ветеринариялық-санитариялық объектілер туралы мәліметтер, иелерін-жайылым пайдалынушыларды, жеке және (немесе) заңды тұлғаларды көрсете отырып, ауыл шаруашылығы жануарлары мал басының саны туралы деректер, ауыл шаруашылығы жануарларының түрлері мен жыныстық жас топтары бойынша қалыптастырылған үйірлердің, отарлардың, табындардың саны туралы деректер, шалғайдағы жайылымдарда жаю аридтік жайылымдарда ауыл шаруашылығы жануарларын жаю ерекшіліктері, малды айдап өтуге арналған сервитуттар туралы мәліметтер, мемлекеттік органдар, жеке және (немесе) заңды тұлғалар берген өзге де деректер ескеріле отырып қабылданды.

Әкімшілік-аумақтық бөлініс бойынша Текелі қаласында 1 ауылдық округ бар.

Текелі қаласының жалпы көлемі - 7008 гектар, оның ішінде жайылымдық жерлер-1665 гектар.

Санаттар бойынша жерлер бөлінісі:

ауыл шаруашылығы мақсатындағы жерлер – 2460 гектар;

елді мекен жерлері – 3497 гектар;

өнеркәсіп, көлік, байланыс, ғарыш қызметі, қорғаныс, ұлттық қауіпсіздік мұқтажына арналған жерлер және ауыл шаруашылығына арналмаған өзге де жерлер – 582 гектар;

орман қорының жерлері -173 гектар.

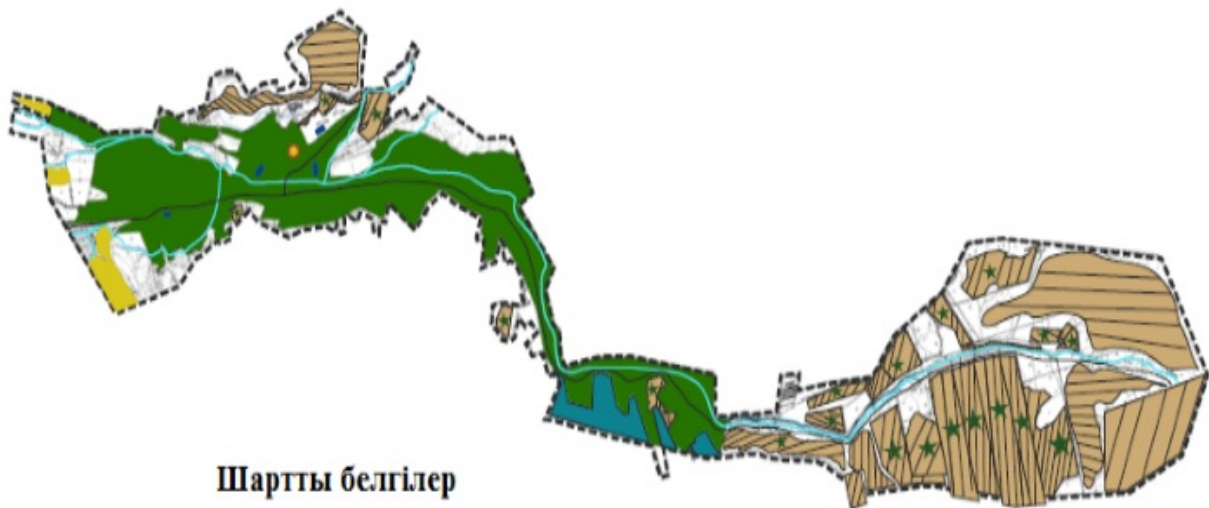
Қаланың климаты: суық қалыпты, қаңтардағы орташа температура - 11,3° С. Бұл жыл ішінде ең төменгі орташа температура. Жыл бойы жауын-шашынның айтарлықтай көлемі төмендейді, жылына шамамен 384 мм жауын-шашын болады. Жылдың ең жылы айы – шілде орташа температура- 20,9° С құрайды.

Қаланың өсімдік жамылғысы әртүрлі, шамамен қоса алғанда 223 түрлері. Олардың ішінде ең көп тараған түрі дәнді дақылдар.

Қалада 1 мал дәрігерлік пункті, 2 мүйізді ірі қара малды қолдан ұрықтандыру пункті және 2 қарапайым мал көмінділері бар.

Текелі қаласы бойынша 2018-2019
жылдарға арналған жайылымдарды басқару
және оларды пайдалану жөніндегі
Жоспарына 1 қосымша

Құқық белгілейтін құжаттар негізінде жер санаттары, жер учаскелерін меншік иелері және жер пайдаланушылар бөлінісінде жайылымдардың орналасу схемасы (қартасы)



Шартты белгілер

- | | |
|---------------------------|---|
| ● - Қала орталығы | ■ - Егістік алқаптар |
| ----- - Қаланың шекарасы | ■ - Елді мекендер |
| ■ - Таулы аймақтар | ★ - Жайылым пайдаланушылар |
| ▨ - Жайылымдар | ■ - Автомобиль жолдары |
| ■ - Өзендер | ■ - Өнеркәсіптік, көлік, байланыс және ауыл шаруашылығына арналмаған өзге де жерлер |
| ■ - Орман қорының жерлері | |

Текелі қаласы бойынша 2018-2019 жылдарға арналған жайылымдарды басқару және оларды пайдалану жөніндегі Жоспарына 2 қосымша

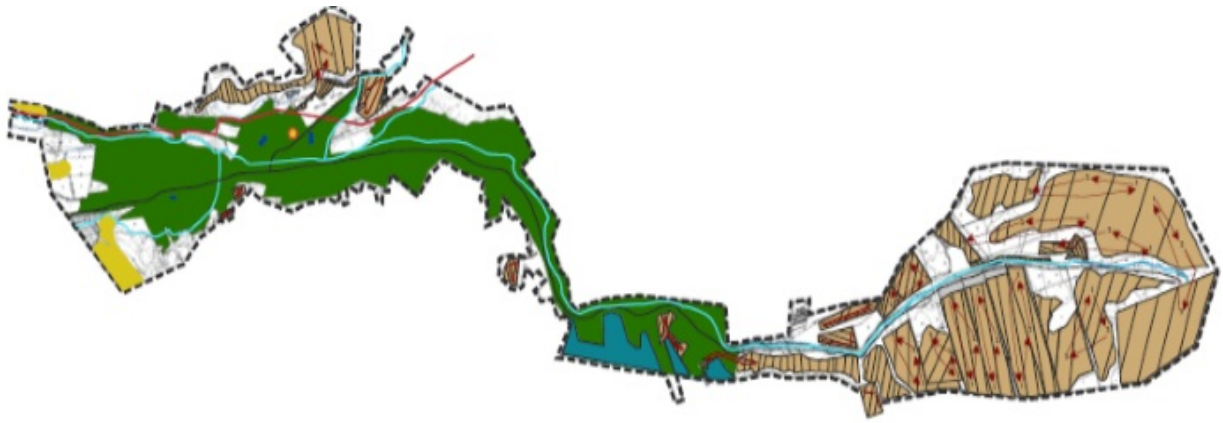
Құқық белгілейтін құжаттар негізінде жер санаттары, жер учаскелерін меншік иелері және жер пайдаланушылар бөлінісінде жайылымдардың орналасу схемасы (картасы)

- Шартты белгілер
- - Ауылдық округ орталығы
 - ⊞ - Ауылдық округ шекарасы
 - - Таулы аймақтар
 - ▨ - Жайылымдар
 - - Егістік алқаптар
 - - Елді мекендер
 - - Өнеркәсіп, көлік, байланыс және ауыл шаруашылығына арналмаған өзге де жерлер
 - ★ - Жайылым пайдаланушылар
 - - Өзендер



Текелі қаласы бойынша 2018-2019 жылдарға арналған жайылымдарды басқару және оларды пайдалану жөніндегі Жоспарына 3 қосымша

Жайылым айналымдарының схемалары

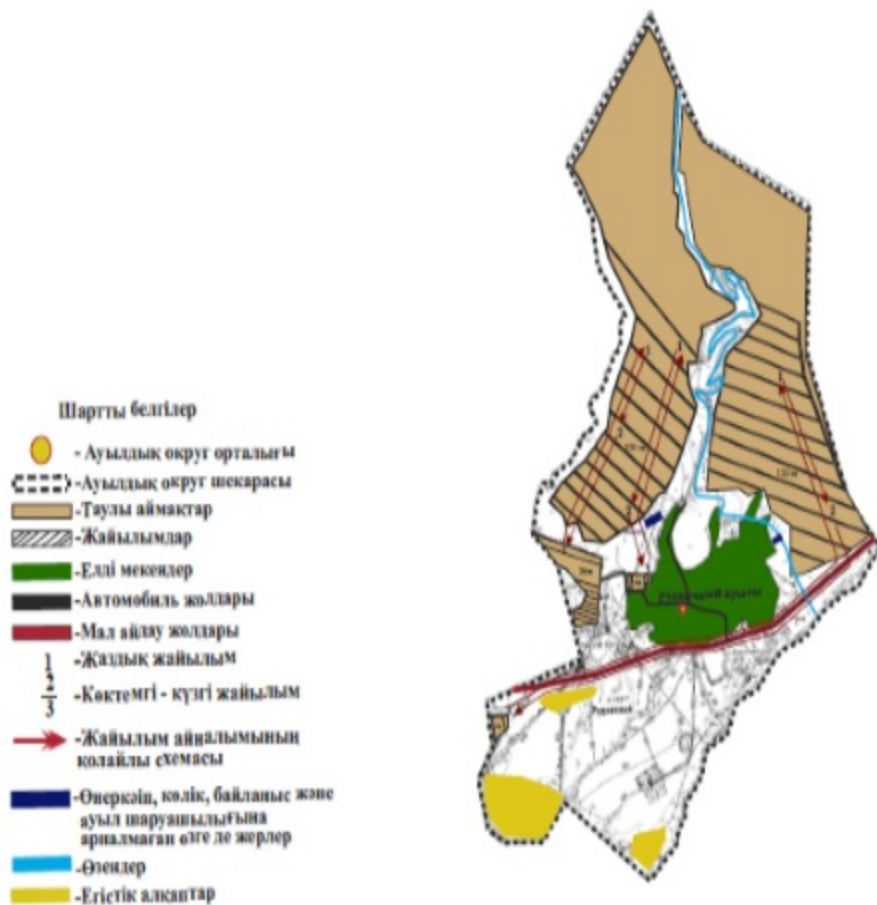


Шартты белгілер

- | | |
|-------------------------|---|
| ● -Қала орталығы | ■ -Орман қорының жерлері |
| ----- -Қаланың шекарасы | ■ -Мал айдау жолдары |
| ■ -Таулы аймақтар | ■ -Автомобиль жолдары |
| ▨ -Жайылымдар | 1 -Жаздық жайылым |
| ■ -Елді мекендер | 2 -Көктемгі-күзгі жайылым |
| ■ -Егістік алқаптар | → -Жайылым айналымының қолайлы схемасы |
| ■ -Өзендер | ■ -Өнеркәсіп, көлік, байланыс және ауыл шаруашылығына арналмаған өзге де жерлер |

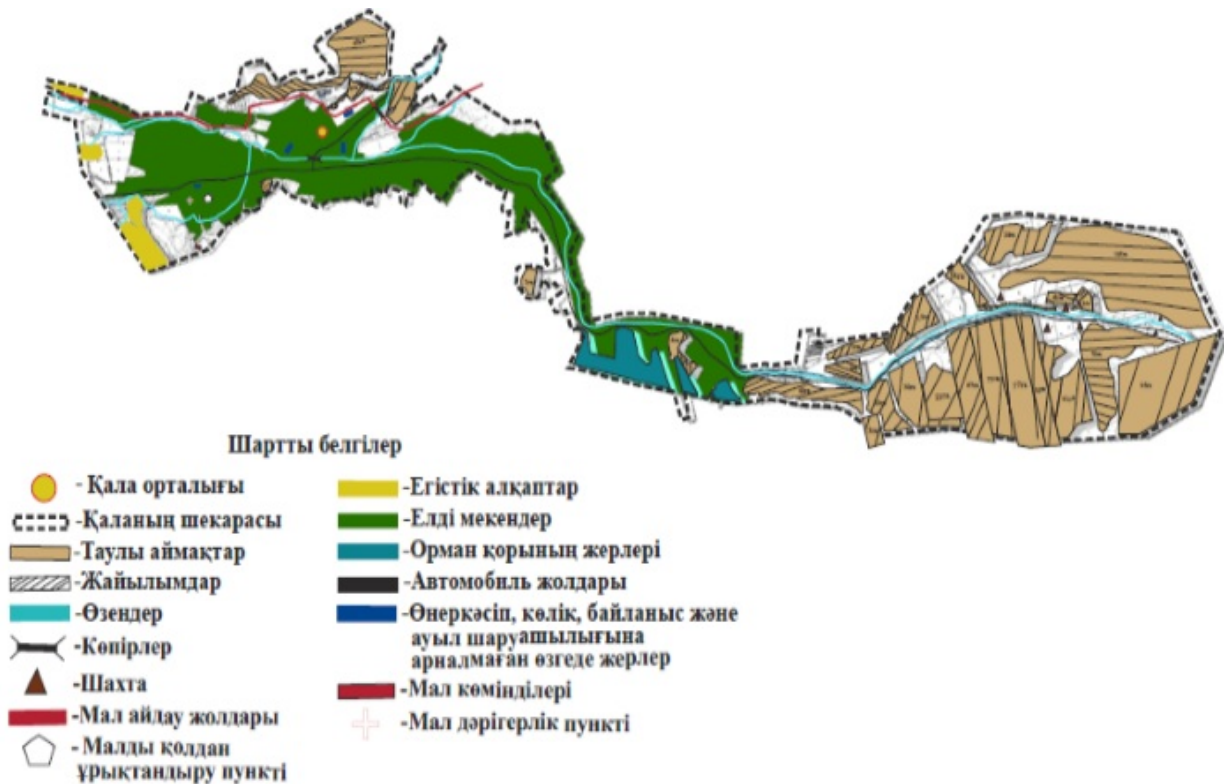
Текелі қаласы бойынша 2018-2019 жылдарға арналған жайылымдарды басқару және оларды пайдалану жөніндегі Жоспарына 4 қосымша

Жайылым айналымдарының схемалары



Текелі қаласы бойынша 2018-2019
жылдарға арналған жайылымдарды басқару
және оларды пайдалану жөніндегі
Жоспарына 5 қосымша

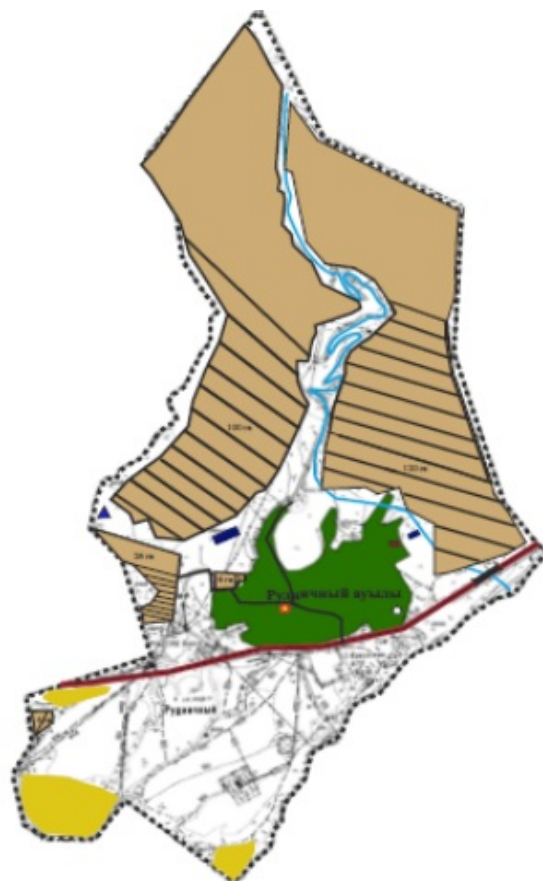
Жайылым, оның ішінде маусымдық жайылымдардың сыртқы және ішкі шекаралар мен алаңдары, жайылымдық инфрақұрылым объектілері белгіленген картасы



Текелі қаласы бойынша 2018-2019 жылдарға арналған жайылымдарды басқару және оларды пайдалану жөніндегі Жоспарына 6 қосымша

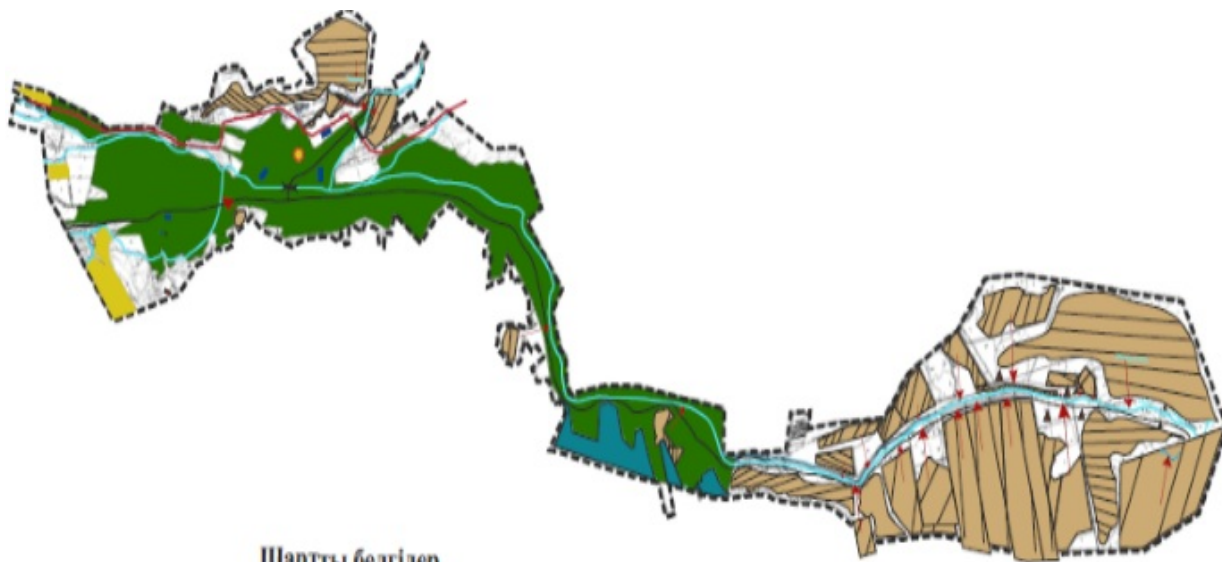
Жайылым, оның ішінде маусымдық жайылымдардың сыртқы және ішкі шекаралар мен алаңдары, жайылымдық инфрақұрылым объектілері белгіленген картасы

- Шартты белгілер
- - Ауылдық округ орталығы
 - ⊞ - Ауылдық округ шекарасы
 - - Таулы аймақтар
 - ▨ - Жайылымдар
 - - Елді мекендер
 - - Автомобиль жолдары
 - - Мал айдау жолдары
 - - Көпірлер
 - ▲ - Шахта
 - - Өнеркәсіптік, көлік, байланыс және ауыл шаруашылығына арналмаған өзге де жерлер
 - - Мал көміділері
 - ⬡ - Малды қолдан ұрықтандыру пункті
 - - Өзендер
 - - Егістік алқаптар



Текелі қаласы бойынша 2018-2019
жылдарға арналған жайылымдарды басқару
және оларды пайдалану жөніндегі
Жоспарына 7 қосымша

Жайылым пайдаланушылардың су тұтыну нормасына сәйкес жасалған су көздеріне (көлдерге, өзендерге, тоғандарға, суару немесе суландыру каналдарына, құбырлы немесе шахталы құдықтарға) қол жеткізу схемасы

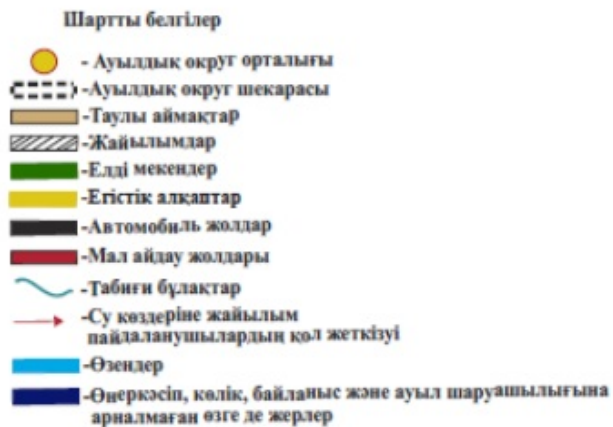


Шартты белгілер

- | | |
|------------------------|--|
| ● - Қала орталығы | ■ - Егістік алқаптар |
| ⋯ - Қаланың шекарасы | ■ - Елді мекендер |
| ■ - Таулы аймақтар | ■ - Орман қорының жерлері |
| ▨ - Жайылымдар | ■ - Өнеркәсіп, көлік, байланыс және ауыл шаруашылығына арналмаған өзге де жерлер |
| ■ - Өзендер | → - Су көздеріне жайылым пайдаланушыларының қол жеткізуі |
| ~ - Табиғи бұлақтар | |
| ■ - Мал айдау жолдары | |
| ■ - Автомобиль жолдары | |

Текелі қаласы бойынша 2018-2019 жылдарға арналған жайылымдарды басқару және оларды пайдалану жөніндегі Жоспарына 8 қосымша

Жайылым пайдаланушылардың су тұтыну нормасына сәйкес жасалған су көздеріне (көлдерге, өзендерге, тоғандарға, суару немесе суландыру каналдарына, құбырлы немесе шахталы құдықтарға) қол жеткізу схемасы



Текелі қаласы бойынша 2018-2019 жылдарға арналған жайылымдарды басқару және оларды пайдалану жөніндегі Жоспарына 9 қосымша

Ауыл шаруашылығы жануарларын жаюдың және айдаудың маусымдық маршруттарын белгілейтін жайылымды пайдалану жөніндегі күнтізбелік кестесі:

№ п/п	Елді мекен	Жаздық жайылым	Көктемгі жайылым	Күзгі жайылым	Ескерту
1	Текелі қаласы	маусым, шілде, тамыз	наурыз, сәуір, мамыр	қыркүйек, қазан, қараша	
2	Рудничный а/о	маусым, шілде, тамыз	наурыз, сәуір, мамыр	қыркүйек, қазан, қараша	