

Сарыағаш ауданының жайылымдарды басқару және оларды пайдалану жөніндегі 2017-2018 жылдарға арналған жоспарын бекіту туралы

Мерзімі біткен

Оңтүстік Қазақстан облысы Сарыағаш аудандық мәслихатының 2018 жылғы 16 ақпандағы № 20-210-VI шешімі. Оңтүстік Қазақстан облысының Әділет департаментінде 2018 жылғы 7 наурызда № 4468 болып тіркелді. Мерзімі өткендіктен қолданыс тоқтатылды

"Қазақстан Республикасындағы жергілікті мемлекеттік басқару және өзін-өзі басқару туралы" 2001 жылғы 23 қаңтардағы Қазақстан Республикасының Заңының 6-бабының 1 тармағының 15) тармақшасына және "Жайылымдар туралы" 2017 жылғы 20 ақпандағы Қазақстан Республикасының Заңының 8 бабының 1) тармақшасына сәйкес Сарыағаш аудандық мәслихаты ШЕШІМ ҚАБЫЛДАДЫ:

1. Сарыағаш ауданының жайылымдарды басқару және оларды пайдалану жөніндегі 2017-2018 жылдарға арналған жоспары қосымшаға сәйкес бекітілсін.

2. "Сарыағаш аудандық мәслихат аппараты" мемлекеттік мекемесі Қазақстан Республикасының заңнамалық актілерінде белгіленген тәртіпте:

1) осы шешімнің аумақтық әділет органында мемлекеттік тіркелуін;

2) осы мәслихат шешімі мемлекеттік тіркелген күнінен бастап күнтізбелік он күн ішінде оның көшірмесін қағаз және электронды түрде қазақ және орыс тілдерінде "Республикалық құқықтық ақпарат орталығы" шаруашылық жүргізу құқығындағы республикалық мемлекеттік кәсіпорынына Қазақстан Республикасы нормативтік құқықтық актілерінің эталондық бақылау банкіне ресми жариялау және енгізу үшін жолданылуын;

3) осы шешім мемлекеттік тіркелген күнінен бастап күнтізбелік он күн ішінде оның көшірмесін Сарыағаш ауданының аумағында таратылатын мерзімді баспа басылымдарында ресми жариялауға жолданылуын;

4) ресми жарияланғаннан кейін осы шешімді Сарыағаш аудандық мәслихатының интернет-ресурсына орналастыруын қамтамасыз етсін.

3. Осы шешім оның алғашқы ресми жарияланған күнінен кейін күнтізбелік он күн өткен соң қолданысқа енгізіледі.

*Аудандық мәслихат
сессиясының төрағасы*

*Аудандық мәслихат хатшысының
міндетін уақытша атқарушы*

Б.Садықов

Қ.Пердекулов

Сарыағаш аудандық
мәслихатының 2018 жылғы

Сарыағаш ауданының жайылымдарды басқару және оларды пайдалану жөніндегі 2017-2018 жылдарға арналған жоспары

Осы Сарыағаш ауданы бойынша 2017-2018 жылдарға арналған жайылымдарды басқару және оларды пайдалану жөніндегі жоспар (бұдан әрі-Жоспар) Қазақстан Республикасының 2017 жылғы 20 ақпандағы "Жайылымдар туралы", 2001 жылғы 23 қаңтардағы "Қазақстан Республикасындағы жергілікті мемлекеттік басқару және өзін-өзі басқару туралы" Заңдарына, Қазақстан Республикасы Премьер-Министрінің орынбасары-Қазақстан Республикасы Ауыл шаруашылығы министрінің 2017 жылғы 24 сәуірдегі № 173 "Жайылымдарды ұтымды пайдалану қағидаларын бекіту туралы" бұйрығына (Қазақстан Республикасының Әділет министрлігінде 28 сәуір 2017 жылы № 15090 тіркелген), Қазақстан Республикасы Ауыл шаруашылығы министрінің 2015 жылғы 14 сәуірдегі № 3-3/332 "Жайылымдардың жалпы алаңына түсетін жүктеменің шекті рұқсат етілетін нормасын бекіту туралы" (Қазақстан Республикасының Әділет министрлігінде 15 мамыр 2015 жылы № 11064 тіркелген) бұйрығына сәйкес әзірленді.

Жоспар жайылымдарды ұтымды пайдалану, жемшөпке қажеттілікті тұрақты қамтамасыз ету және жайылымдардың тозу процестерін болғызбау мақсатында қабылданады.

Жоспар мазмұны:

1) құқық белгілейтін құжаттар негізінде жер санаттары, жер учаскелерінің меншік иелері және жер пайдаланушылар бөлінісінде әкімшілік-аумақтық бірлік аумағында жайылымдардың орналасу схемасы (картасы);

2) жайылым айналымдарының қолайлы схемалары;

3) жайылымдардың, оның ішінде маусымдық жайылымдардың сыртқы және ішкі шекаралары мен алаңдары, жайылымдық инфрақұрылым объектілері белгіленген картасы;

4) жайылым пайдаланушылардың су тұтыну нормасына сәйкес жасалған су көздеріне (көлдерге, өзендерге, тоғандарға, апандарға, суару немесе суландыру каналдарына, құбырлы немесе шахталы құдықтарға) қол жеткізу схемасы;

5) жайылымы жоқ жеке және (немесе) заңды тұлғалардың ауыл шаруашылығы жануарларының мал басын орналастыру үшін, жайылымдарды қайта бөлу және оны берілетін жайылымдарға ауыстыру схемасы;

6) ауылдық округ маңында орналасқан жайылымдармен қамтамасыз етілмеген жеке және (немесе) заңды тұлғалардың ауыл шаруашылығы жануарларының мал басын шалғайдағы жайылымдарға орналастыру схемасы;

7) ауыл шаруашылығы жануарларын жаюдың және айдаудың маусымдық маршруттарын белгілейтін жайылымдарды пайдалану жөніндегі күнтізбелік графигі;

8) тиісті әкімшілік-аумақтық бірлікте жайылымдарды ұтымды пайдалану үшін қажетті өзге де талаптарды қамтуға тиіс.

Жоспар жайылымдарды геоботаникалық зерттеп-қараудың жай-күйі туралы мәліметтер, ветеринариялық-санитариялық мекемелер туралы деректер, иелерін-жайылым пайдаланушыларды, жеке және (немесе) заңды тұлғаларды көрсете отырып, ауыл шаруашылығы жануарлары мал басының саны туралы деректер, ауыл шаруашылығы жануарларының түрлері мен жыныстық жас топтары бойынша қалыптастырылған үйірлердің, отарлардың, табындардың саны туралы деректер, шалғайдағы жайылымдарда жаю үшін ауыл шаруашылығы жануарларының мал басын қалыптастыру туралы мәліметтер, екпе және аридтік жайылымдарда ауыл шаруашылығы жануарларын жаю ерекшеліктері, малды айдап өтуге арналған сервитуттар туралы мәліметтер, мемлекеттік органдар, жеке және (немесе) заңды тұлғалар берген өзге де деректер ескеріле отырып қабылданды.

Сарыағаш ауданының барлық жер көлемі 761 329 гектарды құрайды. Барлық ауыл шаруашылығы алқаптарының жиынтығы 717128 гектар, оның ішінде егістік жерлер 90469 гектар, оның ішінде суармалы егістік 45774 гектар, көпжылдық екпе ағаштары 3488 гектар, шабындық жерлер 1550 гектар, жайылымдық 595962 гектар.

Жер санаттары бойынша:

ауыл шаруашылық мақсаттары бойынша пайдаланатын жерлері 717 128 гектар;
елді мекендердің жерлері 112674 гектар;

өнеркәсіп, көлік, байланыс, қорғаныс және ауыл шаруашылық емес басқа мақсаттарда пайдаланатын жерлер 6062 гектар;

ерекше қорғаудағы табиғи аумақтардың жерлері 2974 гектар;

су қорының жерлері 1430 гектар;

Әкімшілік-аумақтық бөлініс бойынша Сарыағаш ауданында 24 ауылдық округтер, 1 кент, 154 ауылдық елді-мекендер орналасқан.

Мазмұны:

1 Табиғаты

2 Климаты

3 Гидрографиясы

4 Ауыл шаруашылығы

Табиғаты:

Ауданның жері негізінен төбелі, қырқалы жазықты келеді. Солтүстігін Белтау жотасы (592 м), батысын Ызақұдық құмы, Қауынбаймолда жотасы, оңтүстігін Шардара бөгені алып жатыр. Жер қойнауында мәрмәр, құм, бентонит балшығы және шипалы минералды сулары бар. Ауданның батысын бойлай Сырдария, Оңтүстік-шығысынан Келес, Құркелес, Бозсу өзендері ағып өтеді. Аудан жерінің басым бөлігі төбелер мен тау етегі жазықтығынан құралған. Біртіндеп батысқа және оңтүстік-батысқа қарай теңіз деңгейінен 240-400 метрге дейін төмендейді. Шығысында бұл төбелер 600-800

метрге дейін көтеріледі. Солтүстігінде Қазығұрт тауларына, ал батысында Жаушықұмға дейін созылып жатыр.

Климаты:

Сарыағаш ауданының климаты континенттік, қысы жұмсақ, жазы ыстық, қуаң. Атмосфералық жауын-шашындардың орташа жылдық мөлшері 80-300 мм-ге дейін жетеді. Жауын-шашынның көбі көктем айларына тиесілі. Ауаның жылдық температурасы қаңтарда 2-3 С, шілдеде +24+28 С болады. Кейде құмды шөлді аймақтарда +40+45 С дейін барады.

Аудан аумағы табиғи ауа райына байланысты шөлейтті және тауалды аймағында орналасқан. Аймақта егін шаруашылығында бидай, арпа, қырықжапырақ, қызылша, шалқан, сарымсақ, картоп, сәбіз, пияз және бау-бақша, жүзім өсіру өркендесе, сонымен қатар динамикалық түрде жылыжай шаруашылықтары дамыған.

Гидрографиясы:

Ауданның су қоры жер беті мен жер асты суларынан тұрады. Сарыағаш ауданы аумағындағы су жүйелерінің жалпы саны 329 дана, ұзындығы 2232,7 шақырым, оның ішінде каналдар-168 бірлік, (ұзындығы 1401,7 шақырым), қашыртқылар 161 бірлік, (ұзындығы 831,0 шақырым). Ағын су жүйелері арқылы аудандағы 50,4 мың гектар көлеміндегі суармалы жерлер ағын сумен қамтамасыз етіледі. Сарыағаш ауданы арқылы ірі Сырдария, Келес және Құркелес, Бозсу өзендері ағып өтеді.

Келес өзені –ұзындығы 241 шақырым, оның ішінде аудан аумағынан 142,2 шақырымы өтеді. Қаржантаудың батыс беткейімен Қазығұрт тауынан бастау алады да, Шардара су бөгеніне келіп құяды. Келес өзеніне 10 шақты су тармақтары құяды. Өзенге іргелес орналасқан ауыл округтерінің саны 16, бөгеттердің жалпы саны- 6. Келес өзені арқылы 30 мың гектар егістік жер суландырылады.

Сарыағаш ауданы аумағындағы Құркелес өзенінің жалпы ұзындығы 89,2 шақырым. Құркелес аумағынан бұлақ суынан басталып, Тегісшіл, Біртілек, Абай, Қошқарата, Ошақты және Бірлік ауылдық округтерін қиып өтіп Сырдария өзеніне құяды.

Бозсу өзені - Өзбекстан Республикасы аумағынан бастау алып, осы өзеннен тартылған каналдар арқылы ауданның 5380 гектар көлеміндегі егістік жерлер ағын сумен қамтылады. Бозсу өзені Сырдария өзеніне барып құяды. Егін шаруашылығы Келес және Құркелес өзендері аңғарларында және өзендер арасындағы жазықты суайырықта жақсы дамыған. Сондай-ақ аудан аумағында Зах, Ханым, Кескен, Шошым, Ошақты, Бесабдал, Оймауыт, Ақ-қойлы, Үлкен келес магистралы каналы, Ашыкөл сияқты ірі каналдары бар. Осы каналдар арқылы егістік жерлер сумен қамтылады.

Ауыл шаруашылығы:

Барлық ауыл шаруашылығына жарамды жерінің аумағы 717128 гектар. Оның ішінде егістік жерлер 90469 гектар, оның ішінде суармалы егістік 45774 гектар, көпжылдық екпе ағаштары 3488 гектар, шабындық жерлер 1550 гектар, жайылымдық 595962 гектар.

Сарыағаш ауданы бойынша ірі қара- 103804, қой-ешкі- 698012, жылқы-24895, түйе-310 басқа жетті.

Сарыағаш ауданындағы ауылдық және поселкелік округтері бойынша мал басының саны, табиғи жайылымының көлемі және табиғи жайылымды қажет ететін көлемі туралы мәлімет:

№	Ауыл округі	Түйе	Жылқы	Оның ішінде	Табиғи жайылымды қажет ететіні
				Қолда ұсталатыны	
1	2	3	4	5	6
1	Абай	-	63	-	63
2	Ақжар	-	426	80	346
3	Ақтөбе	14	2635	50	2585
4	Әлімтау	-	1884	23	1861
5	Алпамыс батыр	-	630	56	574
6	Бірлік	-	2179	50	2129
7	Біртілек	-	1376	51	1325
8	Бозай	4	1004		1004
9	Дарбаза	-	1134	51	1083
10	Дербісек	-	630	25	605
11	Жүзімдік	-	455	111	344
12	Бірлесу	-	264	82	182
13	Жамбыл	-	1542	58	1484
14	Жемісті	-	85	15	70
15	Жылға	7	946	41	905
16	Қызыл жар	-	1800	58	1742
17	Жартытөбе	-	405	62	343
18	Жібек Жолы	-	831	87	744
19	Құркелес	84	1827	63	1764
20	Ошақты	91	1195	151	1044
21	Көктерек	-	15	-	15
22	Қабланбек	-	604	300	304
23	Қошқарата	110	1275	112	1163
24	Тегісшіл	-	918	14	904
25	Ұшқын	-	453	21	432
	Барлығы	310	24576	1561	23015

Ірі қара мал	Оның ішінде	Табиғи жайылымды қажет ететіні	Ұсақ мал	Оның ішінде	Табиғи жайылымды қажет ететіні
	Қолда ұсталатыны			Қолда ұсталатыны	

7	8	9	10	11	12
995	-	995	1818		1818
3461	115	3346	24966	502	24464
10177	350	9827	27719	560	27159
2405	53	2352	48050	480	47570
2780	63	2717	4436	98	4338
3577	65	3512	68650	200	68450
5843	539	5304	12168	502	11666
3250		3250	57714		57714
5284	539	4745	87850	502	87348
2421	254	2167	33451	307	33144
2129	356	1773	10356	193	10163
2700	465	2235	6785	337	6448
3310	100	3210	71306	272	71034
1100	34	1066	1314	56	1258
8174	300	7874	92969	1000	91969
4215	492	3723	17285	372	16913
2001	289	1712	1504	502	1002
4960	423	4537	23072	578	22494
10320	469	9851	30539	582	29957
8533	539	7994	36806	1502	35304
310	-	310	497		497
4057	600	3457	7011	200	6811
5168	643	4525	16078	609	15469
3428	32	3396	9067	180	8887
2332	200	2132	3529	502	3027
102930	6920	96010	694940	10036	684904

Төрт түлік малды жайылымдық жерлермен қамтылу деңгейі:

№	Ауыл округтері саны	Ауыл округтеріндегі жалпы жайылымның жер көлемі, гектар	Мал басы мен қажетті жайылымдық жер көлемі, гектар			
			Жылқы	Гектар нормасы	Қажетті жайылым, гектар	Ірі қара мал
1	2	3	4	5	6	7
1	Абай	-	63	10	630	995
2	Ақжар	7609	346	10	3460	3346
3	Ақтөбе	9499	2585	10	25850	9827
4	Әлімтау	84226	1861	10	18610	2352

5	Алпамыс батыр	1029	574	10	5740	2717
6	Бірлік	104565	2129	10	21290	3512
7	Біртілек	9387	1325	10	13250	5304
8	Бозай	56218	1004	10	10040	3250
9	Дарбаза	47220	1083	10	10830	4745
10	Дербісек	12973	605	10	6050	2167
11	Жүзімдік	4516	344	10	3440	1773
12	Бірлесу	1129	182	10	1820	2235
13	Жамбыл	85591	1484	10	14840	3210
14	Жемісті	3	70	10	700	1066
15	Жылға	102810	905	10	9050	7874
16	Қызыл жар	17481	1742	10	17420	3723
17	Жартытөбе	346	343	10	3430	1712
18	Жібек Жолы	10375	744	10	7440	4537
19	Құркелес	8323	1764	10	17640	9851
20	Ошақты	11299	1044	10	10440	7994
21	Көктерек	-	15	10	150	310
22	Қабланбек	2819	304	10	3040	3457
23	Қошқарата	10605	1163	10	11630	4525
24	Тегісшіл	6929	904	10	9040	3396
25	Ұшқын	1010	432	10	4320	2132
	Барлығы	595962	23015	10	230150	96010

Гектар нормасы	Қажетті жайылым, гектар	Ұсақ мал	Гектар нормасы	Қажетті жайылым, гектар	Жалпы қажет жайылым жер көлемі	Аудандағы жалпы жайылыммен, қажетті жайылымның айырмасы (+,-)
8	9	10	11	12	13	14
8	7960	1818	2,0	994	12226	-12226
8	26768	24464	2,0	17774	79156	-71547
8	78616	27159	2,0	95140	158784	-149285
8	18816	47570	2,0	3636	132566	-48340
8	21736	4338	2,0	30938	36152	-35123
8	28096	68450	2,0	12896	186286	-81721
8	42432	11666	2,0	44988	79014	-69627
8	26000	57714	2,0	33826	151468	-95250
8	37960	87348	2,0	54318	223486	-176266
8	17336	33144	2,0	174696	89674	-76701
8	14184	10163	2,0	142068	37950	-33434
8	17880	6448	2,0	66288	32596	-31467
8	25680	71034	2,0	2516	182588	-96997
8	8528	1258	2,0	115428	11744	-11741

8	62992	91969	2,0	48928	255980	-153170
8	29784	16913	2,0	136900	81030	-63549
8	13696	1002	2,0	8676	19130	-18784
8	36296	22494	2,0	6054	88724	-78349
8	78808	29957	2,0	20326	156362	-148039
8	63952	35304	2,0	2004	145000	-133701
8	2480	497	2,0	12	3624	-3624
8	27656	6811	2,0	59914	44318	-41499
8	36200	15469	2,0	13622	78768	-68163
8	27168	8887	2,0	23332	53982	-47053
8	17056	3027	2,0	70608	27430	-26420
8	768080	684904	2,0	183938	2368038	-1 772 076

Жұртшылық шаруашылық малдарына қызмет көрсететін ветеринариялық-санитарлық объектілер: ветеринариялық станциялар -25, ұсақ малдарды шомылдыру орындары-54, жасанды ұрықтандыру пунктері-13, биотермиялық шұңқырлар саны-27 туралы мәлімет.

Ветеринариялық-санитариялық мекемелер туралы деректер:

№	А у ы л округі	Ветеринариялық станциялар	Ұсақ малдарды шомылдыру орындары	Жасанды ұрықтандыру пунктері	Биотермиялық шұңқырлар
1	Абай	1	1	-	1
2	Ақжар	1	1	-	1
3	Ақтөбе	1	1	1	1
4	Әлімтау	1	3	-	1
5	Алпамыс батыр	1	-	-	-
6	Бірлік	1	3	-	1
7	Біртілек	1	1	1	1
8	Бозай	1	2	-	2
9	Дарбаза	1	8	-	1
10	Дербісек	1	1	1	1
11	Жүзімдік	1	2	1	1
12	Бірлесу	1	1	-	1
13	Жамбыл	1	7	-	3
14	Жемісті	1	-	-	-
15	Жылға	1	8	1	1
16	Қызыл жар	1	1	1	1
17	Жартытөбе	1	-	1	-
18	Жібек Жолы	1	1	1	2

19	Құркелес	1	4	1	2
20	Ошақты	1	1	1	2
21	Көктерек	1	-	-	-
22	Қабланбек	1	1	1	1
23	Қошқарата	1	3	1	1
24	Тегішіл	1	3	1	2
25	Ұшқын	1	1	-	-
	Барлығы	25	54	13	27

Жайылым жерлердің құрғақ массасының орташа түсімділігі 5,3 центнер/гектарына, азықтық бірлігі 3,1 центнер/гектарына.

Табиғи жем-шөп алқаптарындағы жайылымдардың түсімділігі (центнер/гектарына) мен азықтық бірлігіне баға беру төмендегі көрсеткіштермен жүргізілді.

Жайылымды маусымдық пайдалану ұсынысы	Азықтық бірлік бойынша жайылым сапасының өнімділігі (центнер/гектарына)				
	жақсы	ортадан жоғары	орта	ортадан төмен	жаман
1	2	3	4	5	6
Көктемгі-жаздық, күздік және жаздық	11,0 жоғары	7,0-11,0	4,0-6,9	2,0-3,9	2,0 төмен
Көктемдік	7,5 жоғары	5,5-7,5	3,0-5,4	1,5-2,9	1,5 төмен
Күздік	3,0-4,0	2,0-2,9	1,0-1,9	-	1,0 төмен
Көктемдік-күздік	Екі маусым бойынша бағаланады, көктемдік-күздік				

Жем-шөп қорының құнарлығы төмендегі көрсеткіштер бойынша бағаланады:

Жайылымды маусымдық пайдалану ұсынысы	Жем-шөптің құнарлығы (100 килограмм құрғақ шөптегі азықтық бірліктің көлемі)		
	жақсы	орта	жаман
1	2	3	4
Көктемдік	68-ден жоғары	51-69	51-ден төмен
Көктемгі-жаздық, күздік және жаздық	50-ден жоғары	40-50	40-тан төмен
Күздік	40-тан жоғары	30-40	30-дан төмен

1. Абай ауыл округі

Орталығы – Абай ауылы.

Елді мекендері- Абай ауылы.

Халық саны-20128 адам.

Округтің жалпы жер көлемі-696,5 гектар.

Елді мекен бойынша ауыл шаруашылығы жануарлары мал басының саны туралы деректер.

№	Елді мекен	Түйе	Жылқы	Ірі қара мал	Ұсақ мал
1	Абай	-	63	995	1818
	Барлығы	-	63	995	1818

Ветеринариялық-санитариялық мекемелер туралы деректер:

№	Елді мекен	Ветеринариялық станциялар	Ұсақ малдарды шомылдыру орындары	Жасанды ұрықтандыру пунктері	Биотермиялық шұңқырлар
1	Абай	1	1	-	1
	Барлығы	1	1	-	1

Ауыл шаруашылығы жануарларын жаюдың және айдаудың маусымдық маршруттарын белгілейтін жайылымдарды пайдалану жөніндегі күнтізбелік графигі. Сонымен қатар жайылымның кезеңінің ұзақтығы:

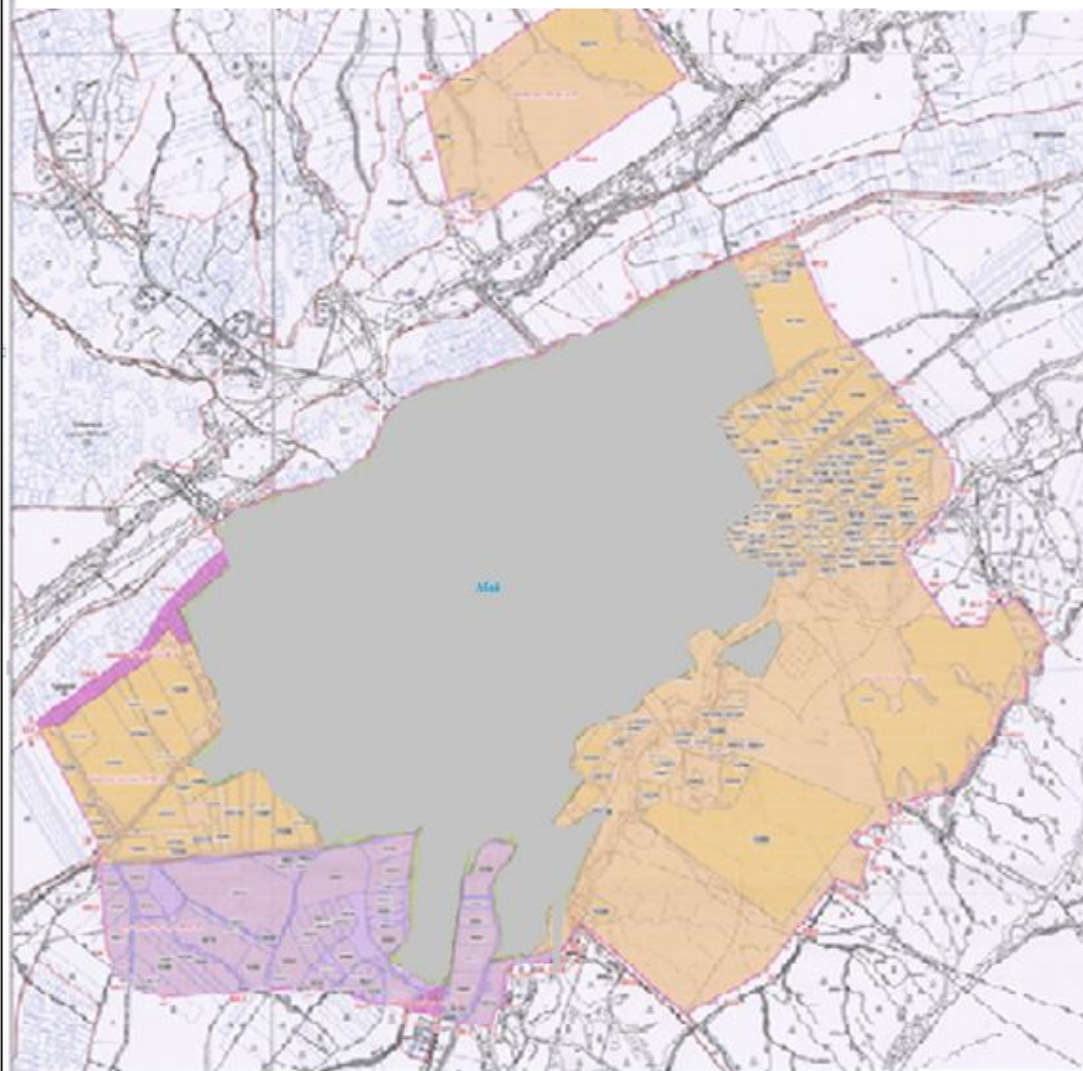
№	Жайылым аймаққа малдардың айдап шығарылу мерзімі	Жайылым аймаққа шығарылған малдардың қайтарылу мерзімі	Ескерту
1	Сәуір-мамыр	Тамыз-қыркүйек	

Ауыл шаруашылығы жануарларының мал басына шаққандағы жайылымның қажеттілігі туралы кестесі:

№	Елді мекендер	Елді мекендердегі жалпы жайылымның жер көлемі, гектар	Мал басы мен қажетті жайылымдық жер көлемі, гектар			
			Жылқы	Гектар номасы	Қажетті жайылым, гектар	Ірі қара
1	2	3	4	5	6	7
1	Абай	1	63	10	630	995
	Барлығы	1	63	10	630	995

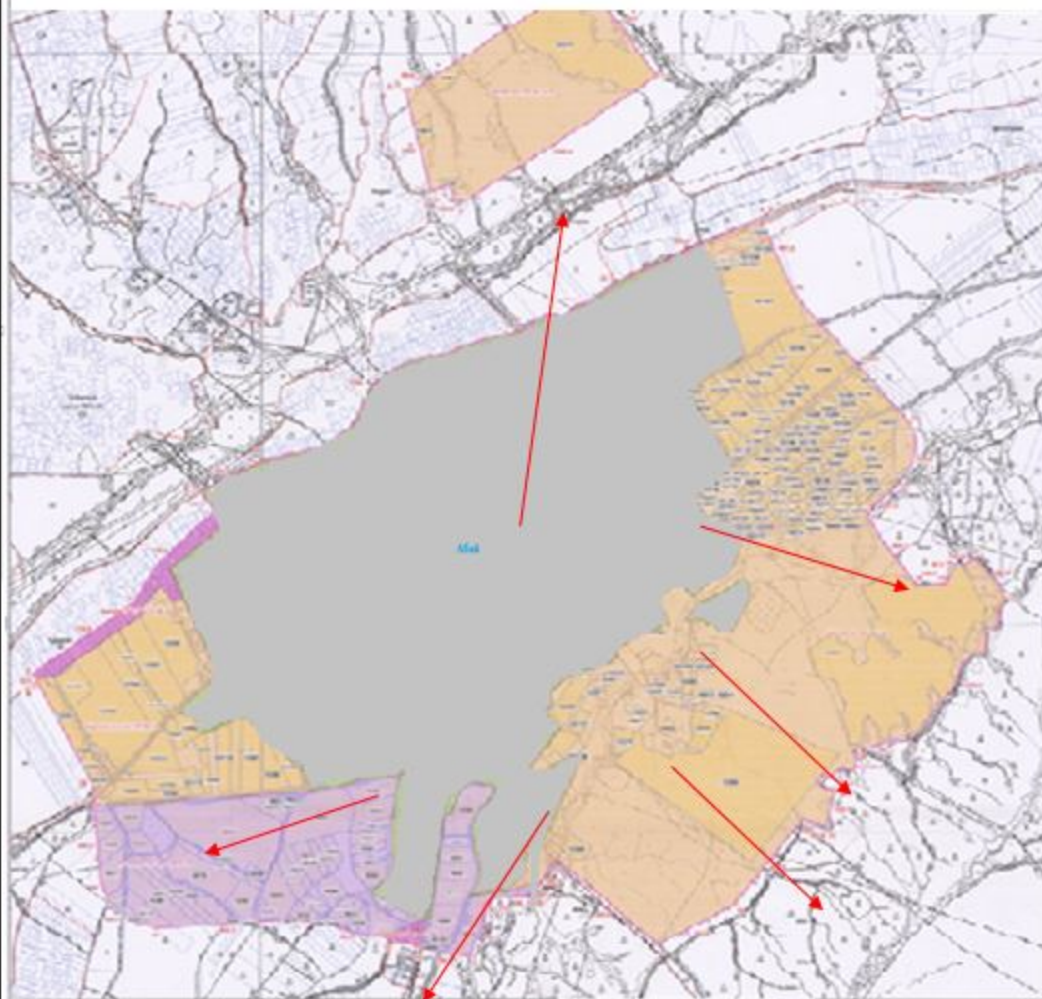
Гектар нормасы	Қажетті жайылым, гектар	Ұсақ мал	Гектар нормасы	Қажетті жайылым, гектар	Жалпы қажет жайылым жер көлемі, гектар	Елді мекендердің жалпы жайылыммен қажетті жайылымның айырмасы, (-,+)
8	9	10	11	12	13	14
8	7960	1818	2	3636	12226	-12226
8	7960	1818	2	3636	12226	-12226

Сарыағаш ауданының Абай ауылы бойынша құқық белгілейтін құжаттар негізінде жер санаттары, жер учаскелерінің меншік иелері және жер пайдаланушылар бөлінісіндегі әкімшілік-аумақтық бірлік аумағында жайылымдардың орналасу схемасы (картасы)



Жер санаттары
Абай ауылының жалпы жер көлемі: 696,5 гектар

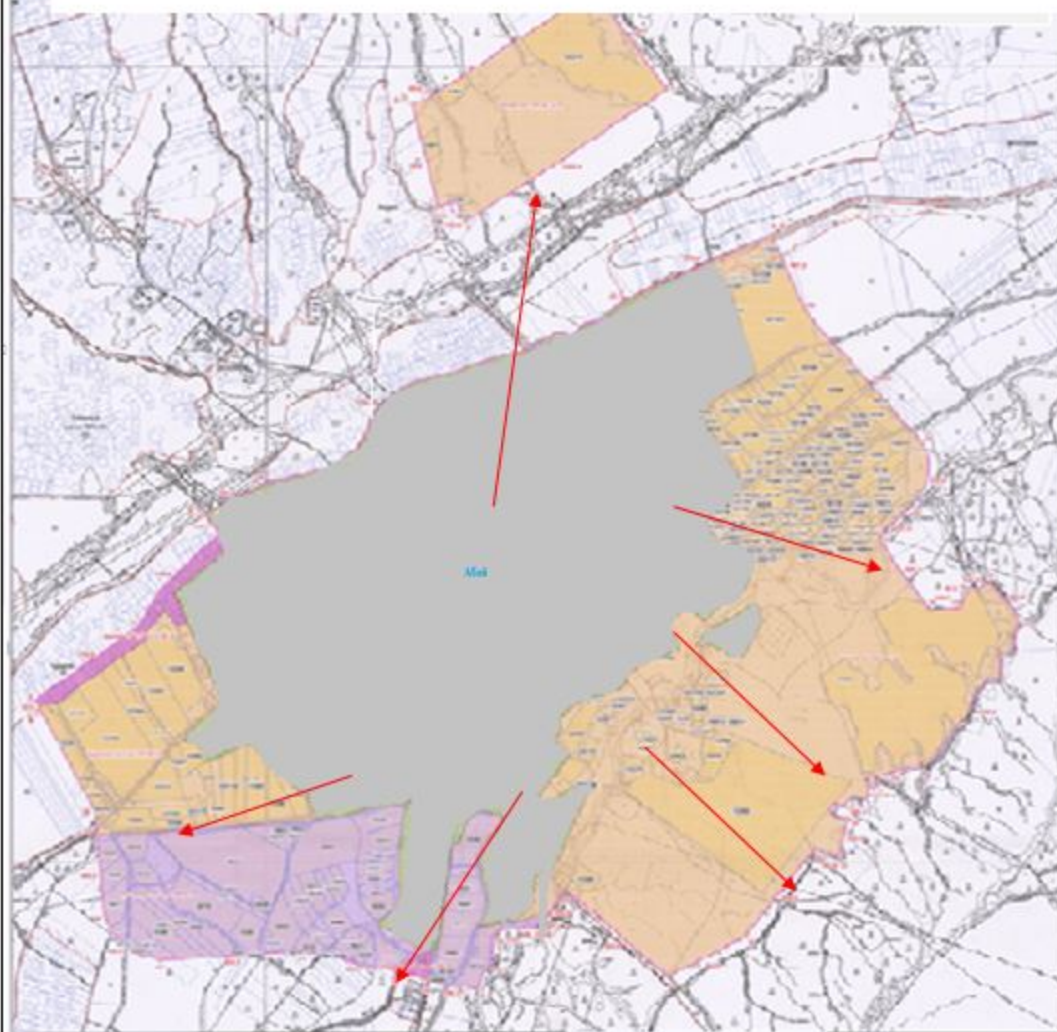
Сарыағаш ауданының Абай ауылы бойынша жайылым айналымдарының қолайлы схемасы мен жайылымдардың, оның ішінде сыртқы, ішкі шекаралары мен алаңдары, жайылымдық инфрақұрылым объектілері белгіленген картасы




Шартты белгілер


- I Елді мекен жерлері
- II Сәуір тамыз айларында мал жайылатын жайылым
- III Тамыз қыркүйек айларында мал жайылатын жайылым
- Жайылымдық инфрақұрылым объектілері


Сарыағаш ауданының Абай ауылы бойынша жайылым пайдаланушылардың су тұтыну нормасына сәйкес жасалған су көздеріне (көлдерге, өзендерге, тоғандарға, суару немесе суландыру каналдарына, құбырлы немесе шахталы құдықтарға) қол жеткізу схемасы



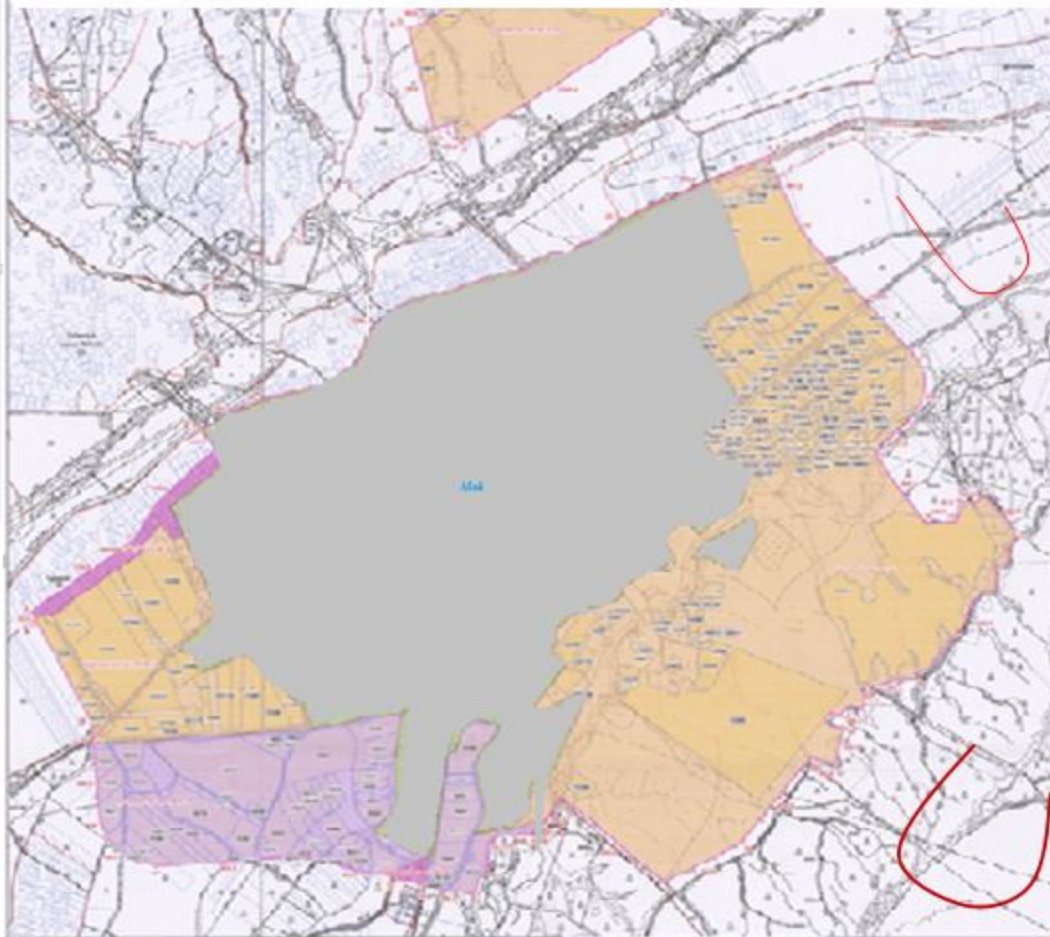
Шартты белгілер



 құдықтар

 каналдар, өзендер

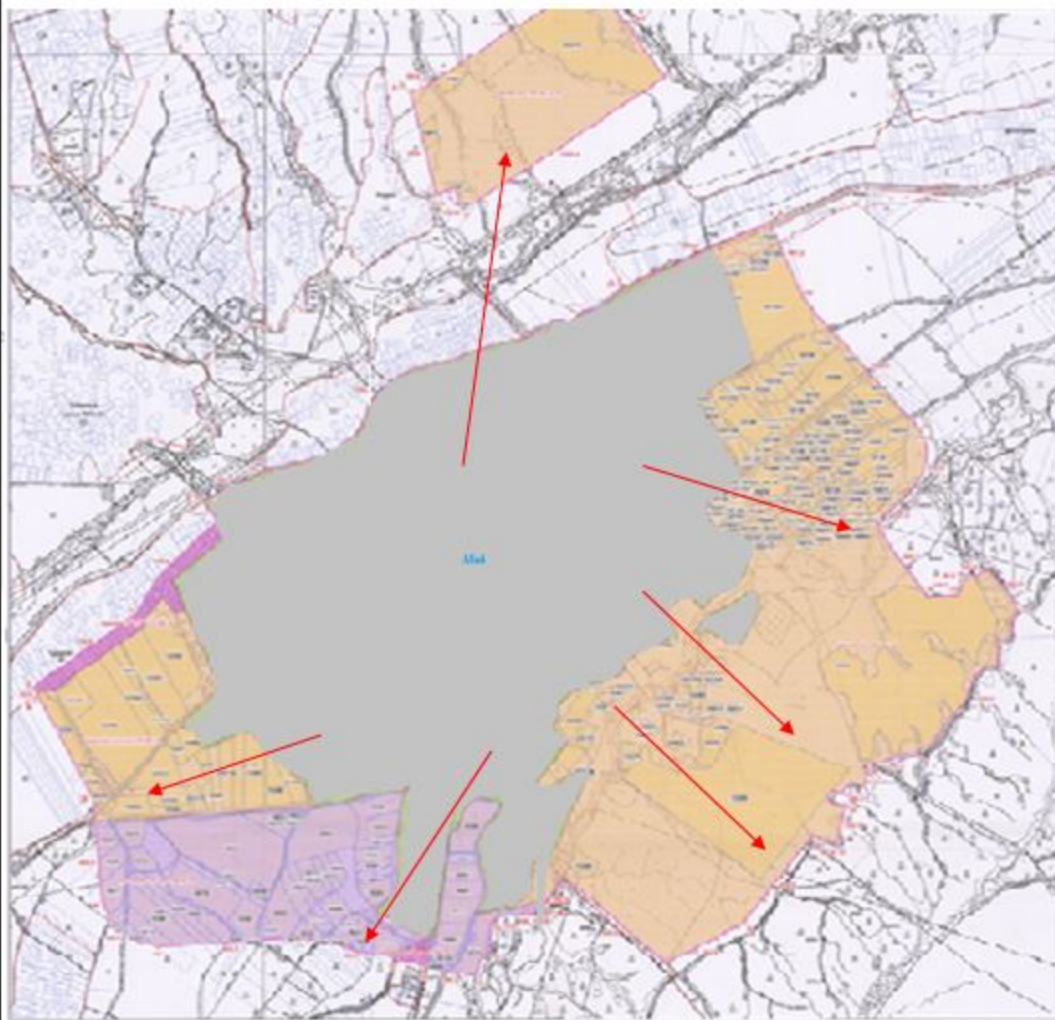
 Су көздеріне қол жеткізу схемасы

Сарыағаш ауданының Абай ауылы бойынша жайылымы жоқ жеке және (немесе) заңды тұлғалардың ауыл шаруашылығы жануарларының мал басын орналасыру үшін жайылымдарды қайта бөлу және оны берілетін ауыл маңындағы және шалғайдағы жайылымдарға ауыстыру схемасы және аудандық маңызы бар қала, кент, ауыл, ауылдық округ маңында орналасқан жайылымдармен қамтамасыз етілмеген жеке және (немесе) заңды тұлғалардың ауыл шаруашылығы жануарларының мал басын шалғайдағы жайылымдарға орналастыру схемасы



-  Ауыл маңында орналасқан жайылым
-  Жайылымдық жайылымы жоқ тұлғаларға малын жаю үшін берілетін шалғайдағы жайылым

Сарыағаш ауданының Абай ауылы бойынша ауыл шаруашылығы жануарларын жаюдың және айдаудың маусымдық маршруттарын белгілейтін жайылымдарды пайдалану жөніндегі күнтізбелік графигі



Шартты белгілер

- I Елді мекен жерлері
- II Сәуір тамыз айларында мал жайылатын жайылым
- III Тамыз қыркүйек айларында мал жайылатын жайылым
- Ауыл шаруашылығы жануарларын жаюдың және айдаудың маусымдық маршрут белгісі

2. Ақжар ауылдық округі

Орталығы – Ақжар ауылы.

Елді мекендері- Ақжар, Бағыс.

Халық саны-6935 адам.

Округтің жалпы жер көлемі- 12920 гектар.

Оның ішінде:

ауыл шаруашылық жер- 12537 гектар;

жалпы егістік- 4917 гектар;

суғармалы жер- 2383 гектар;

көп жылдық екпелер- 239 гектар;

жайылым жер- 7609 гектар.

Елді мекен бойынша ауыл шаруашылығы жануарлары мал басының саны туралы деректер:

№	Елді мекен	Түйе	Жылқы	Ірі қара мал	Ұсақ мал
1	Ақжар	-	346	2881	21166
2	Бағыс	-	80	580	3800
	Барлығы	-	426	3461	24966

Ветеринариялық-санитариялық мекемелер туралы деректер:

№	Елді мекен	Ветеринариялық станциялар	Ұсақ малдарды шомылдыру орындары	Жасанды ұрықтандыру пунктері	Биотермиялық шұңқырлар
1	Ақжар	1	1	-	1
2	Бағыс	-	-	-	-
	Барлығы	1	1	-	1

Ауыл шаруашылығы жануарларын жаюдың және айдаудың маусымдық маршруттарын белгілейтін жайылымдарды пайдалану жөніндегі күнтізбелік графигі. Сонымен қатар жайылымның кезеңінің ұзақтығы:

№	Жайылым аймаққа малдардың айдап шығарылу мерзімі	Жайылым аймаққа шығарылған малдардың қайтарылу мерзімі	Ескерту
1	Сәуір-мамыр	Тамыз-қыркүйек	

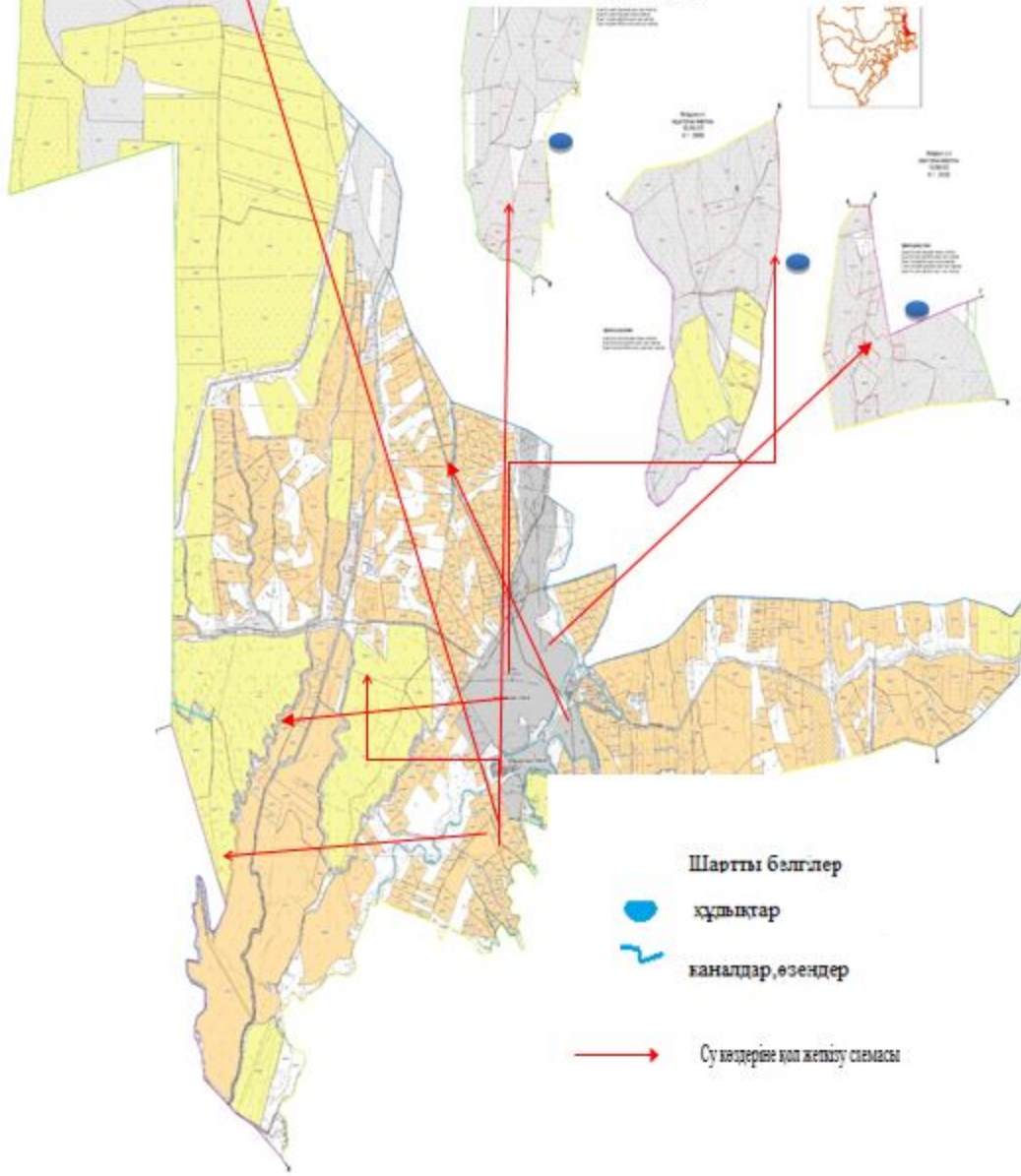
Ауыл шаруашылығы жануарларының мал басына шаққандағы жайылымның қажеттілігі туралы кестесі:

№	Елді мекендер	Елді мекендердегі жалпы жайылымның жер көлемі, гектар	Мал басы мен қажетті жайылымдық жер көлемі, гектар			
			Жылқы	Гектар нормасы	Қажетті жайылым , гектар	Ірі қара
1	2	3	4	5	6	7

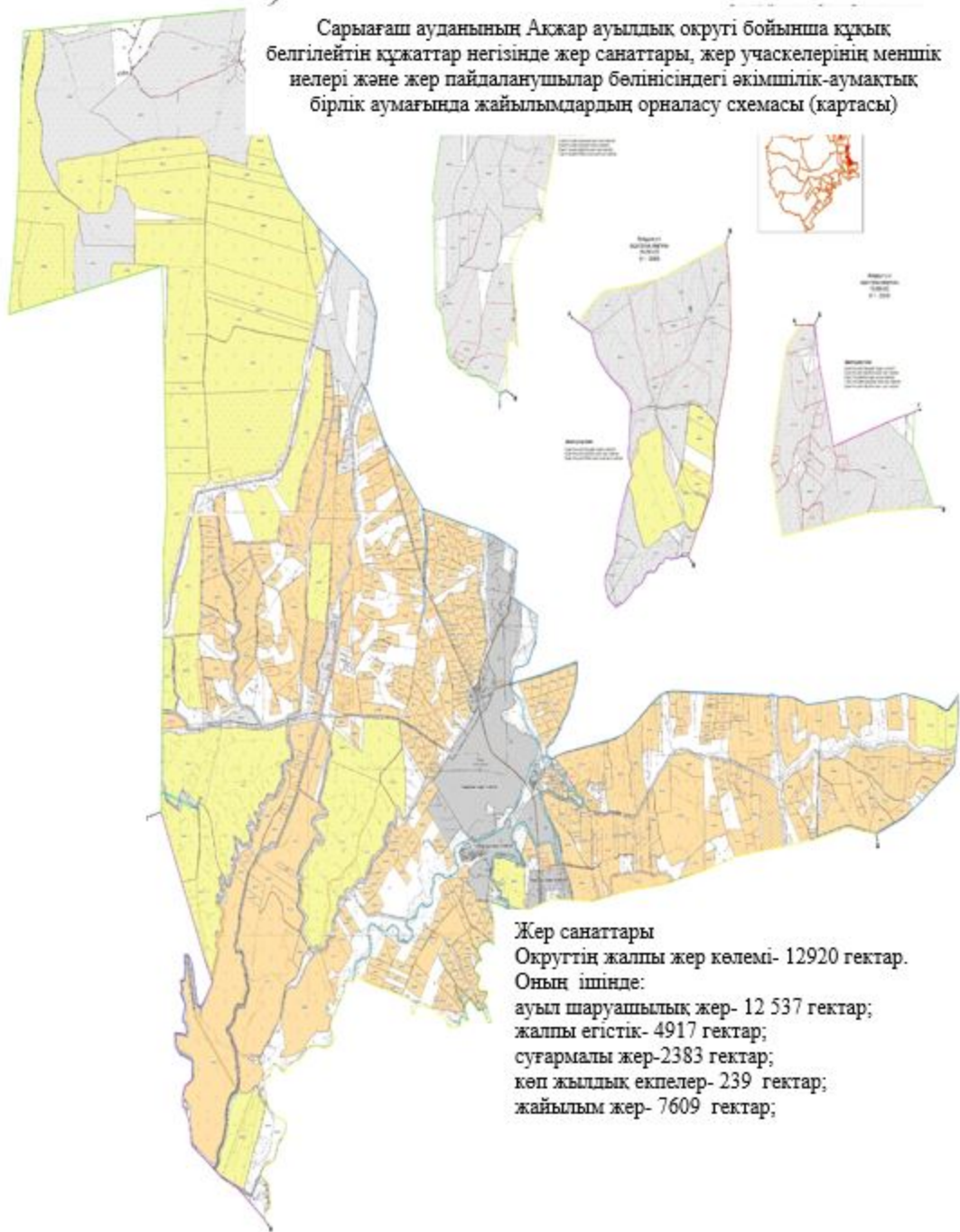
1	Ақжар	7184	266	10	2660	2766
2	Бағыс	425	80	10	800	580
	Барлығы	7609	346	10	3460	3346

Гектар нормасы	Қажетті жайылым, гектар	Ұсақ мал	Гектар нормасы	Қажетті жайылым, гектар	Жалпы қажет жайылым жер көлемі, гектар	Елді мекендердің жалпы жайылыммен қажетті жайылымның айырмасы, (-,+)
8	9	10	11	12	13	14
8	22128	20664	2	41328	66116	-58932
8	4640	3800	2	7600	13040	-12615
8	26768	24464	2	48928	79156	-71547

Сарыағаш ауданының Ақжар ауылдық округі бойынша жайылым пайдаланушылардың су тұтыну нормасына сәйкес жасалған су көздеріне (көлдерге, өзендерге, тоғандарға, суару немесе суландыру каналдарына, құбырлы немесе шахталы құдықтарға) қол жеткізу схемасы

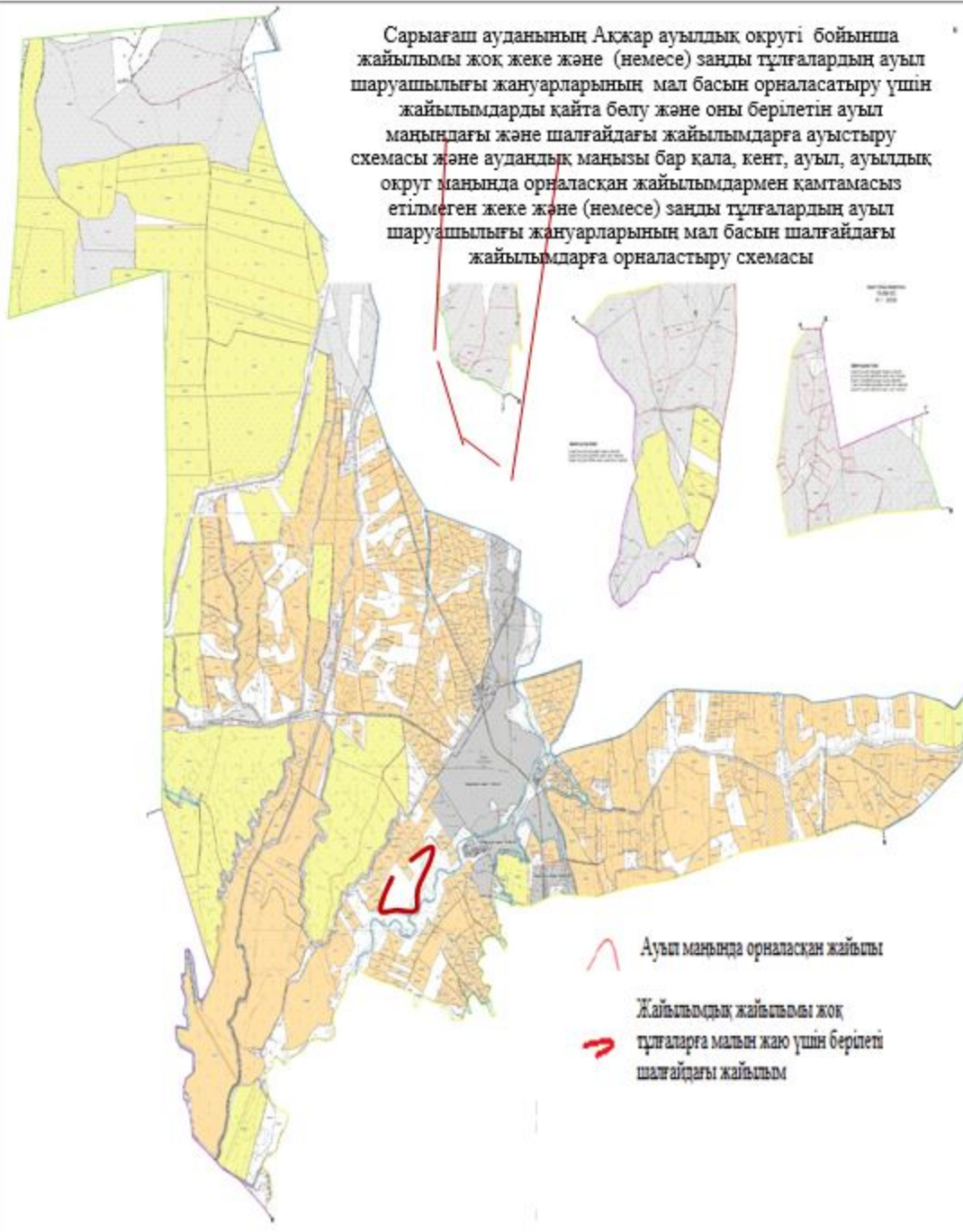


Сарыағаш ауданының Ақжар ауылдық округі бойынша құқық белгілейтін құжаттар негізінде жер санаттары, жер учаскелерінің меншік иелері және жер пайдаланушылар бөлінісіндегі әкімшілік-аумақтық бірлік аумағында жайылымдардың орналасу схемасы (картасы)

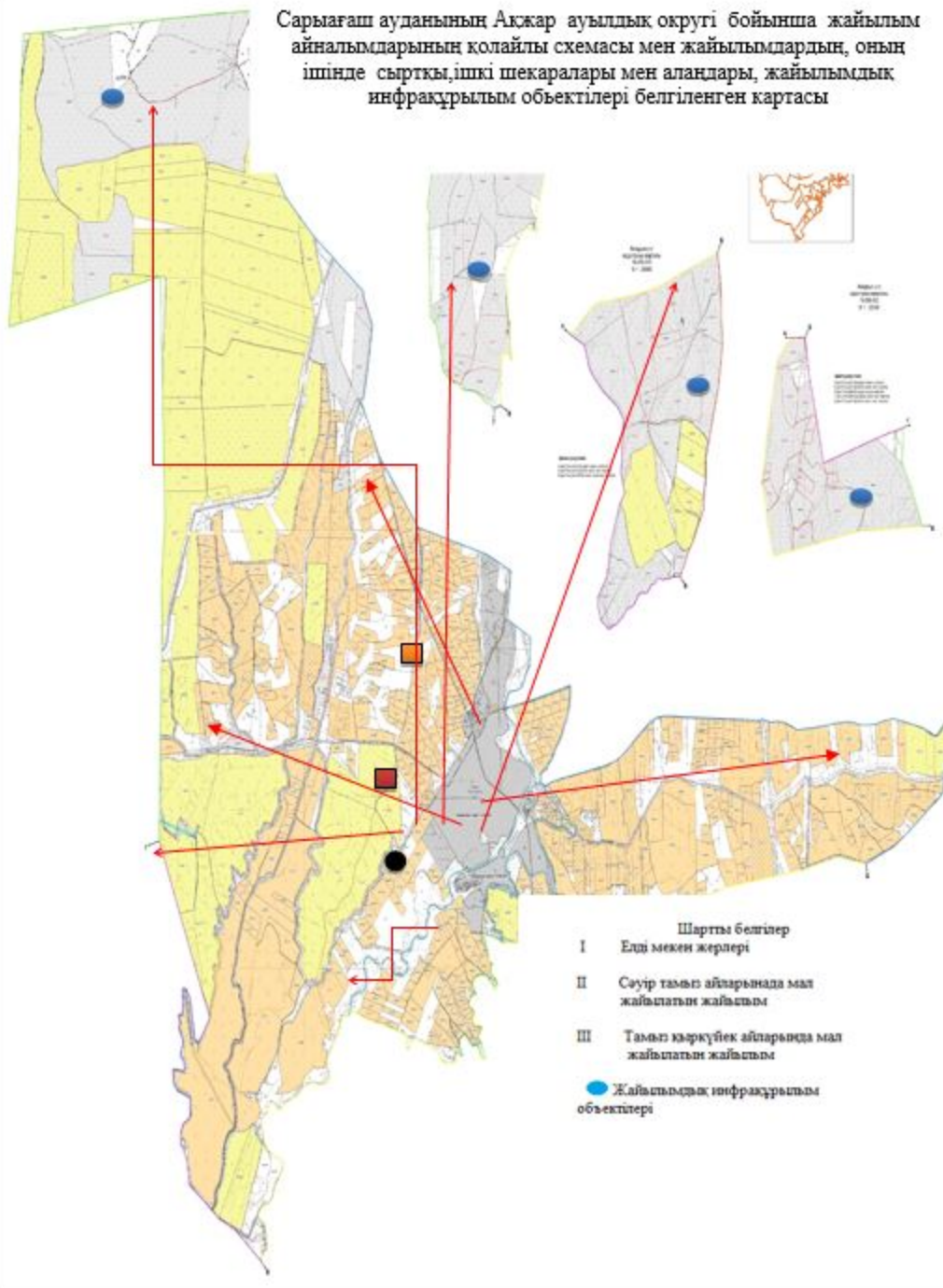


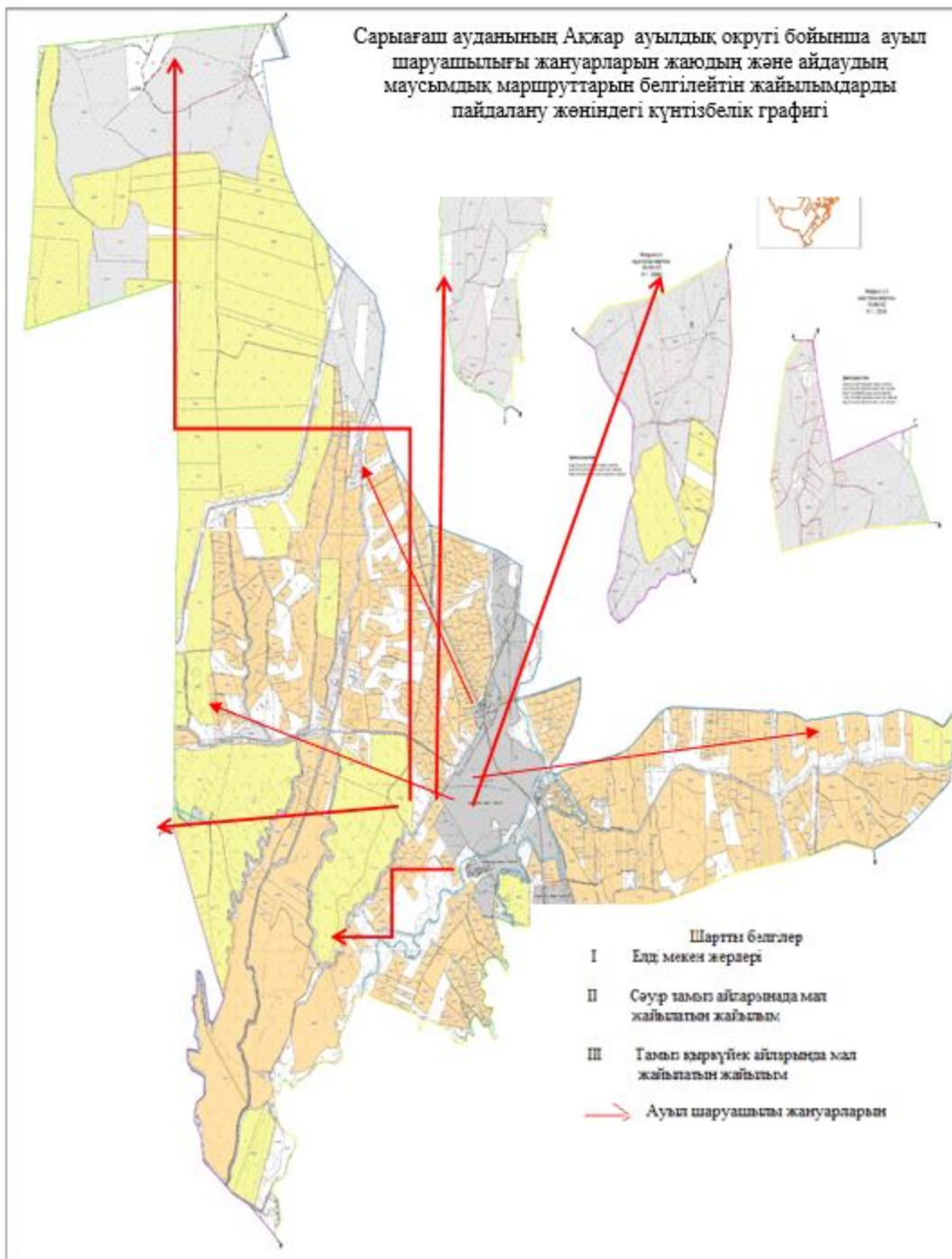
Жер санаттары
Округтің жалпы жер көлемі- 12920 гектар.
Оның ішінде:
ауыл шаруашылық жер- 12 537 гектар;
жалпы егістік- 4917 гектар;
сугармалы жер-2383 гектар;
көп жылдық екпелер- 239 гектар;
жайылым жер- 7609 гектар;

Сарыағаш ауданының Ақжар ауылдық округі бойынша жайылымы жоқ жеке және (немесе) заңды тұлғалардың ауыл шаруашылығы жануарларының мал басын орналасатыру үшін жайылымдарды қайта бөлу және оны берілетін ауыл маңындағы және шалғайдағы жайылымдарға ауыстыру схемасы және аудандық маңызы бар қала, кент, ауыл, ауылдық округ маңында орналасқан жайылымдармен қамтамасыз етілмеген жеке және (немесе) заңды тұлғалардың ауыл шаруашылығы жануарларының мал басын шалғайдағы жайылымдарға орналастыру схемасы



Сарыағаш ауданының Ақжар ауылдық округі бойынша жайылым айналымдарының қолайлы схемасы мен жайылымдардың, оның ішінде сыртқы, ішкі шекаралары мен алаңдары, жайылымдық инфрақұрылым объектілері белгіленген картасы





3. Ақтөбе ауылдық округі

Орталығы – Қызыләскер ауылы.

Елді мекендері- Жуантөбе, М.Горкий, Жаңа дәуір, Ынтымақ, Көгерту, Қызыләскер, Ақжар, Қаратөбе,

Көкбұлақ, Ғ.Мұратбаев, Қияжол, Құйған, Бозсу, Ескіқорған.

Халық саны- 22920 адам.

Округтің жалпы жер көлемі- 15471 гектар.

Оның ішінде:

ауыл шаруашылық жер- 13107 гектар;

жалпы егістік- 3653 гектар;
суғармалы жер- 3026 гектар;
көп жылдық екпелер- 12 гектар;
жайылым жер- 9499 гектар;

Елді мекен бойынша ауыл шаруашылығы жануарлары мал басының саны туралы деректер:

№	Елді мекен	Түйе	Жылқы	Ірі қара мал	Ұсақ мал
1	Жуантөбе	-	115	562	3732
2	М.Горький	-	217	603	3128
3	Жаңадәуір	-	49	597	1462
4	Ынтымақ	14	296	1153	3215
5	Көгертү	-	42	390	355
6	Қызыләскер	-	152	1022	2709
7	Ақжар	-	127	423	2212
8	Қаратөбе	-	270	1014	853
9	Көкбұлақ	-	158	486	2057
10	Ғ.Мұратбаев	-	889	2079	4052
11	Қияжол	-	59	328	551
12	Құйған	-	86	701	670
13	Бозсу	-	133	591	1181
14	Ескіқорған	-	42	228	1542
	Барлығы	14	2635	10177	27719

Ветеринариялық-санитариялық мекемелер туралы деректер:

№	Елді мекен	Ветеринариялық станциялар	Ұсақ малдарды шомылдыру орындары	Жасанды ұрықтандыру пунктері	Биотермиялық шұңқырлар
1	Жуантөбе	-	-	-	-
2	М.Горький	-	-	-	-
3	Жаңадәуір	-	-	-	-
4	Ынтымақ	-	-	-	-
5	Көгертү	-	1	-	-
6	Қызыләскер	1	-	1	-
7	Ақжар	-	-	-	-
8	Қаратөбе	-	-	-	-
9	Көкбұлақ	-	-	-	1
10	Ғ.Мұратбаев	-	-	-	-
11	Қияжол	-	-	-	-

12	Құйған	-	-	-	-
13	Бозсу	-	-	-	-
14	Ескіқорған	-	-	-	-
	Барлығы	1	1	1	1

Ауыл шаруашылығы жануарларын жаюдың және айдаудың маусымдық маршруттарын белгілейтін жайылымдарды пайдалану жөніндегі күнтізбелік графигі. Сонымен қатар жайылымның кезеңінің ұзақтығы:

№	Жайылым аймаққа малдардың айдап шығарылу мерзімі	Жайылым аймаққа шығарылған малдардың қайтарылу мерзімі	Ескерту
1	Сәуір-мамыр	Тамыз-қыркүйек	

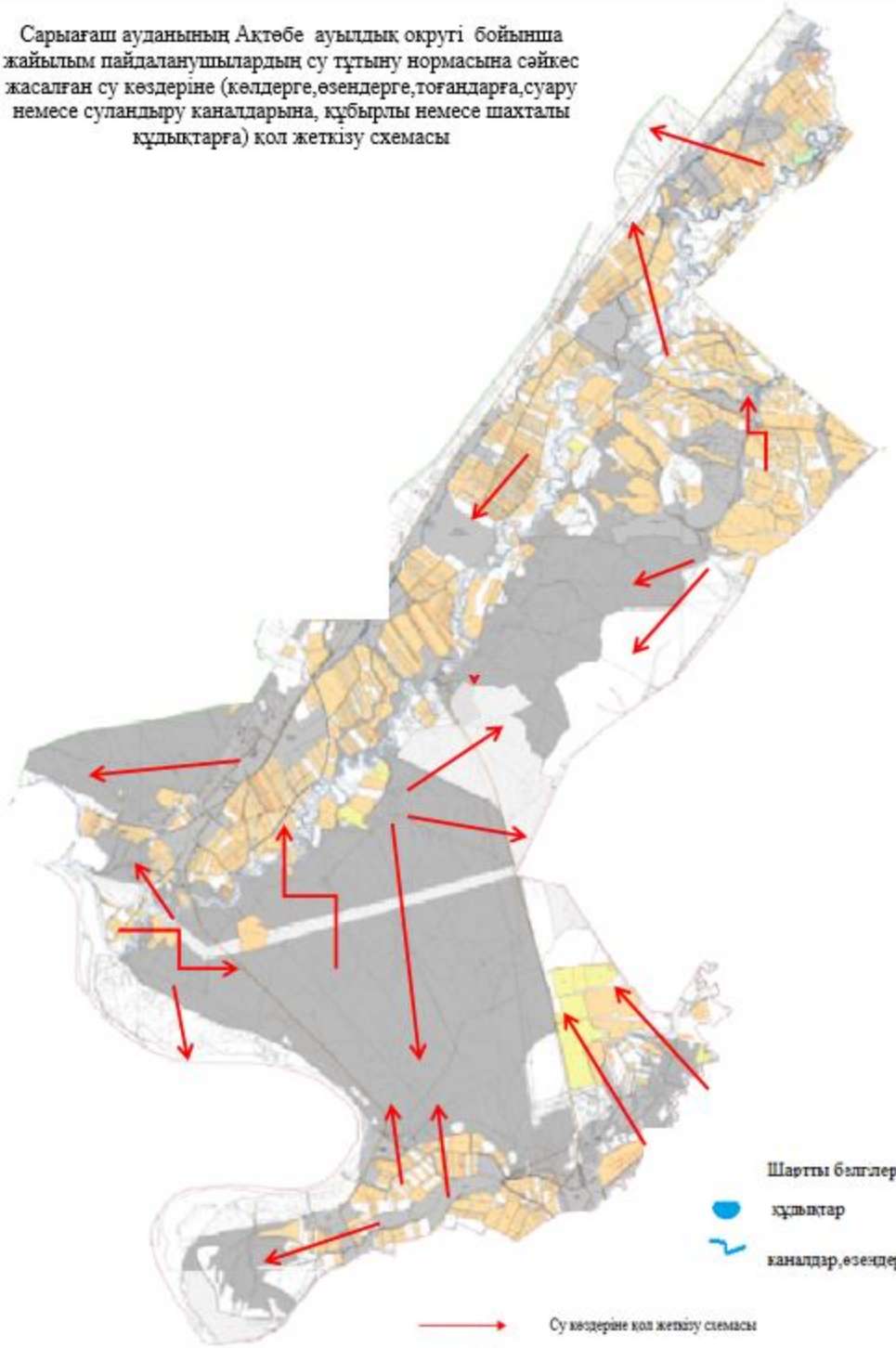
Ауыл шаруашылығы жануарларының мал басына шаққандағы жайылымның қажеттілігі туралы кестесі:

№	Елді мекендер	Елді мекендердегі жалпы жайылымның жер көлемі, гектар	Мал басы мен қажетті жайылымдық жер көлемі, гектар			
			Жылқы	Гектар нормасы	Қажетті жайылым, гектар	Ірі қара
1	2	3	4	5	6	7
1	Жуантөбе	-	115	10	1150	562
2	М.Горький	-	217	10	2170	603
3	Жаңадәуір	-	49	10	490	597
4	Бнтымақ	875	296	10	2960	1002
5	Көгертү	-	42	10	420	390
6	Қызыләскер	-	152	10	1520	1023
7	Ақжар	1575	127	10	1270	423
8	Қаратөбе	-	270	10	2700	1014
9	Көкбұлақ	-	158	10	1580	486
10	Ғ.Мұратбаев	745	852	10	8520	1980
11	Қияжол	1575	59	10	590	328
12	Құйған	1575	86	10	860	600
13	Бозсу	1579	120	10	1200	591
14	Ескіқорған	1575	42	10	420	228
	Барлығы	9499	2585	10	25850	9827

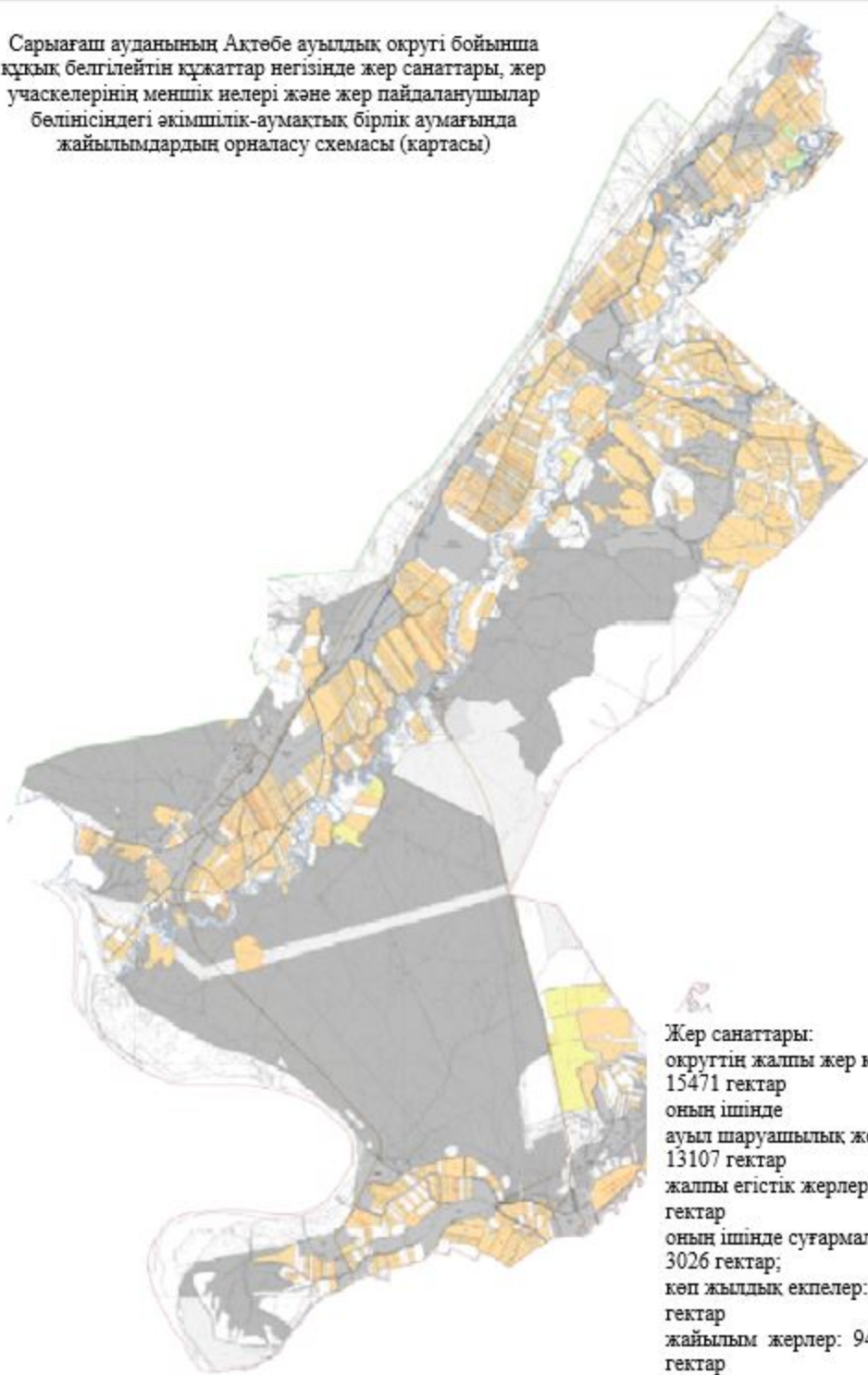
Гектар нормасы	Қажетті жайылым, гектар	Ұсақ мал	Гектар нормасы	Қажетті жайылым, гектар	Жалпы қажет жайылым жер көлемі, гектар	Елді мекендердің жалпы жайылыммен қажетті жайылымның айырмасы, (-,+)
8	9	10	11	12	13	14

8	4496	3232	2	6464	12110	-12110
8	4824	3128	2	6256	13250	-13250
8	4776	1462	2	2924	8190	-8190
8	8016	3215	2	6430	17406	-16531
8	3120	355	2	710	4250	-4250
8	8184	2709	2	5418	15122	-15122
8	3384	2212	2	4424	9078	-7503
8	8112	853	2	1706	12518	-12518
8	3888	2057	2	4114	9582	-9582
8	15840	4052	2	8104	32464	-31719
8	2624	551	2	1102	4316	-2741
8	4800	670	2	1340	7000	-5425
8	4728	1121	2	2242	8170	-6591
8	1824	1542	2	3084	5328	-3753
8	78616	27159	2	54318	158784	-149285

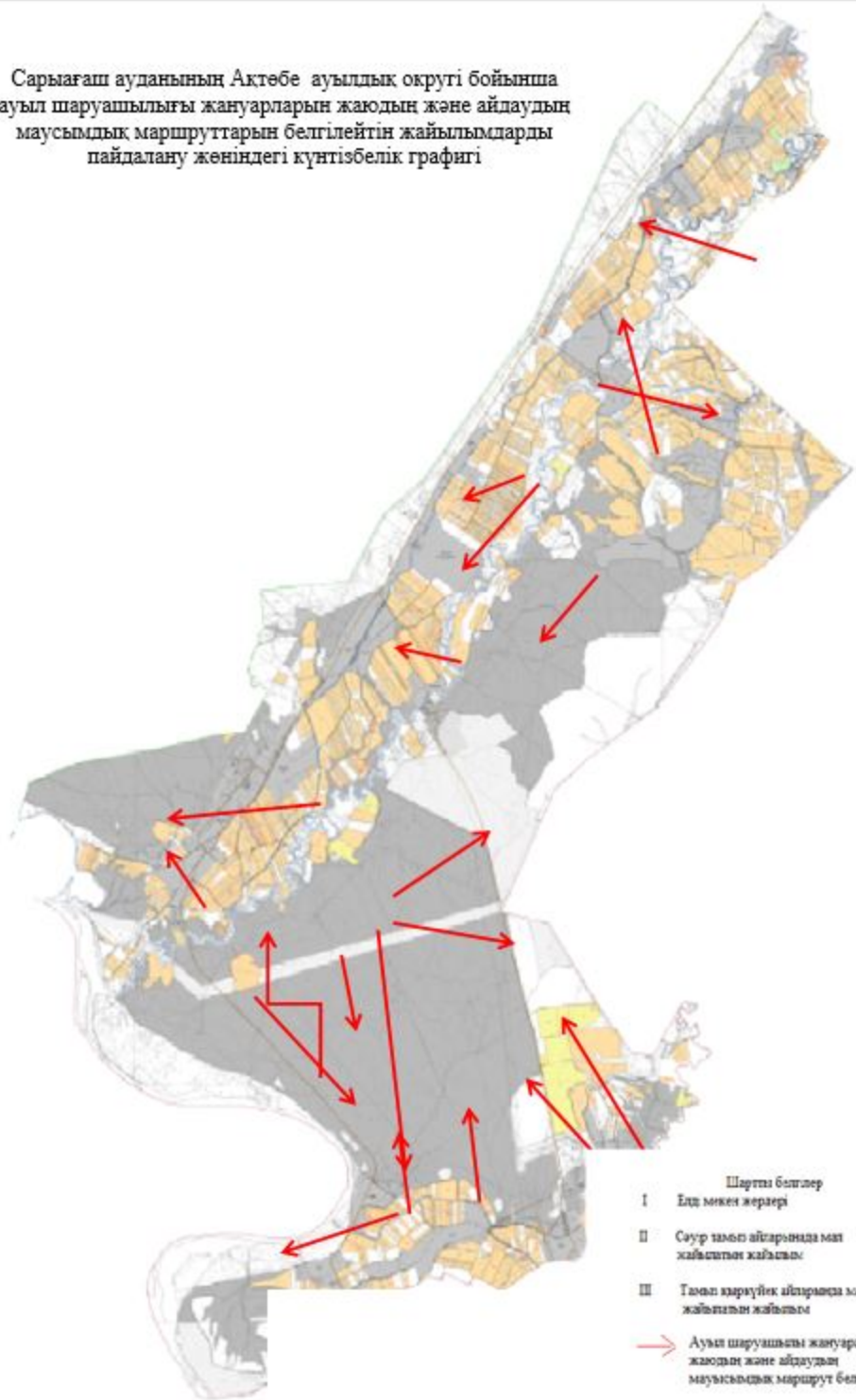
Сарыағаш ауданының Ақтөбе ауылдық округі бойынша жайылым пайдаланушылардың су тұтыну нормасына сәйкес жасалған су көздеріне (көлдерге, өзендерге, тоғандарға, суару немесе суландыру каналдарына, құбырлы немесе шахталы құдықтарға) қол жеткізу схемасы



Сарыағаш ауданының Ақтөбе ауылдық округі бойынша құқық белгілейтін құжаттар негізінде жер санаттары, жер учаскелерінің меншік иелері және жер пайдаланушылар бөлінісіндегі әкімшілік-аумақтық бірлік аумағында жайылымдардың орналасу схемасы (қартасы)

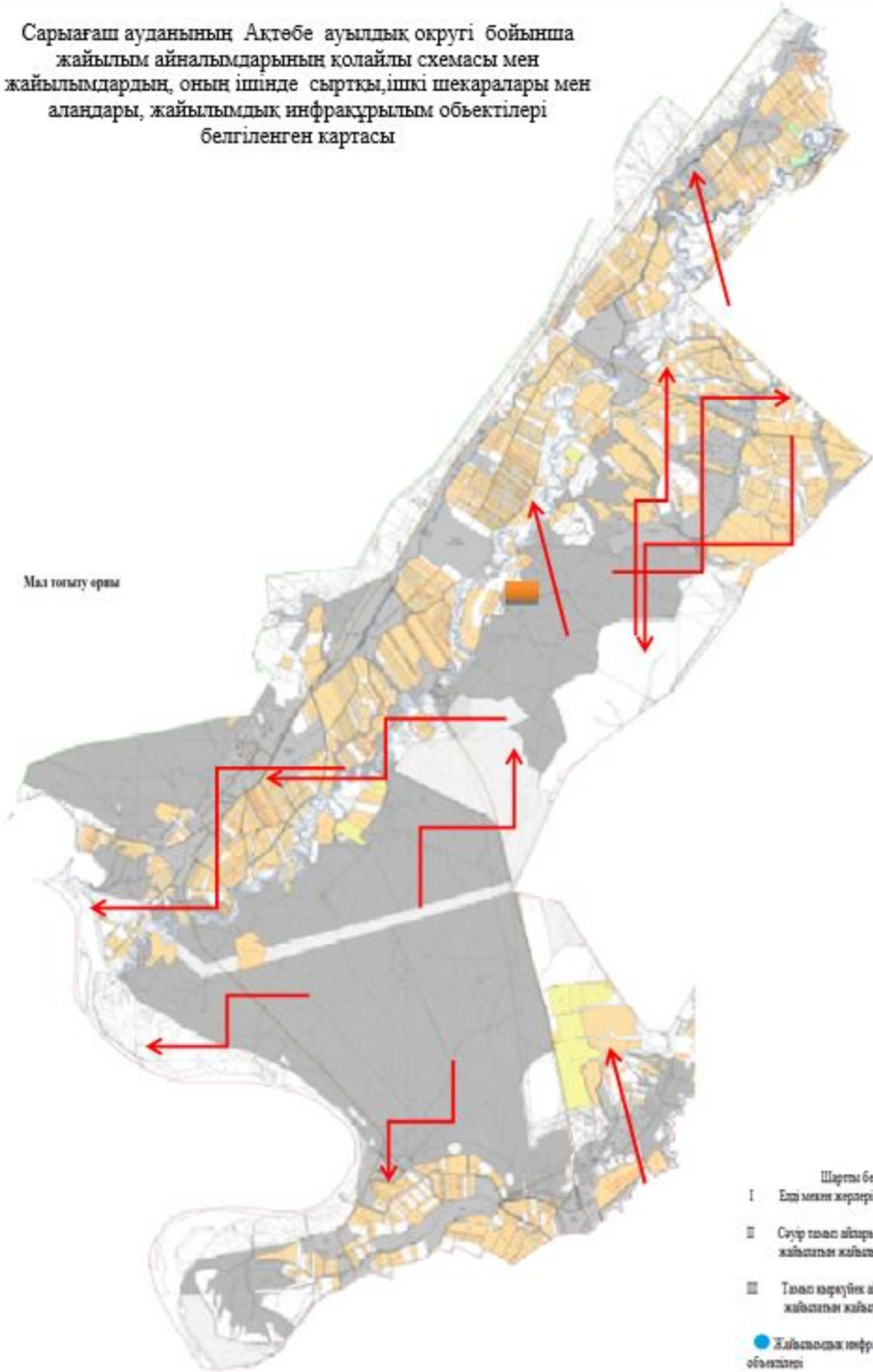


Сарыағаш ауданының Ақтөбе ауылдық округі бойынша ауыл шаруашылығы жануарларын жаюдың және айдаудың маусымдық маршруттарын белгілейтін жайылымдарды пайдалану жөніндегі күнтізбелік графигі

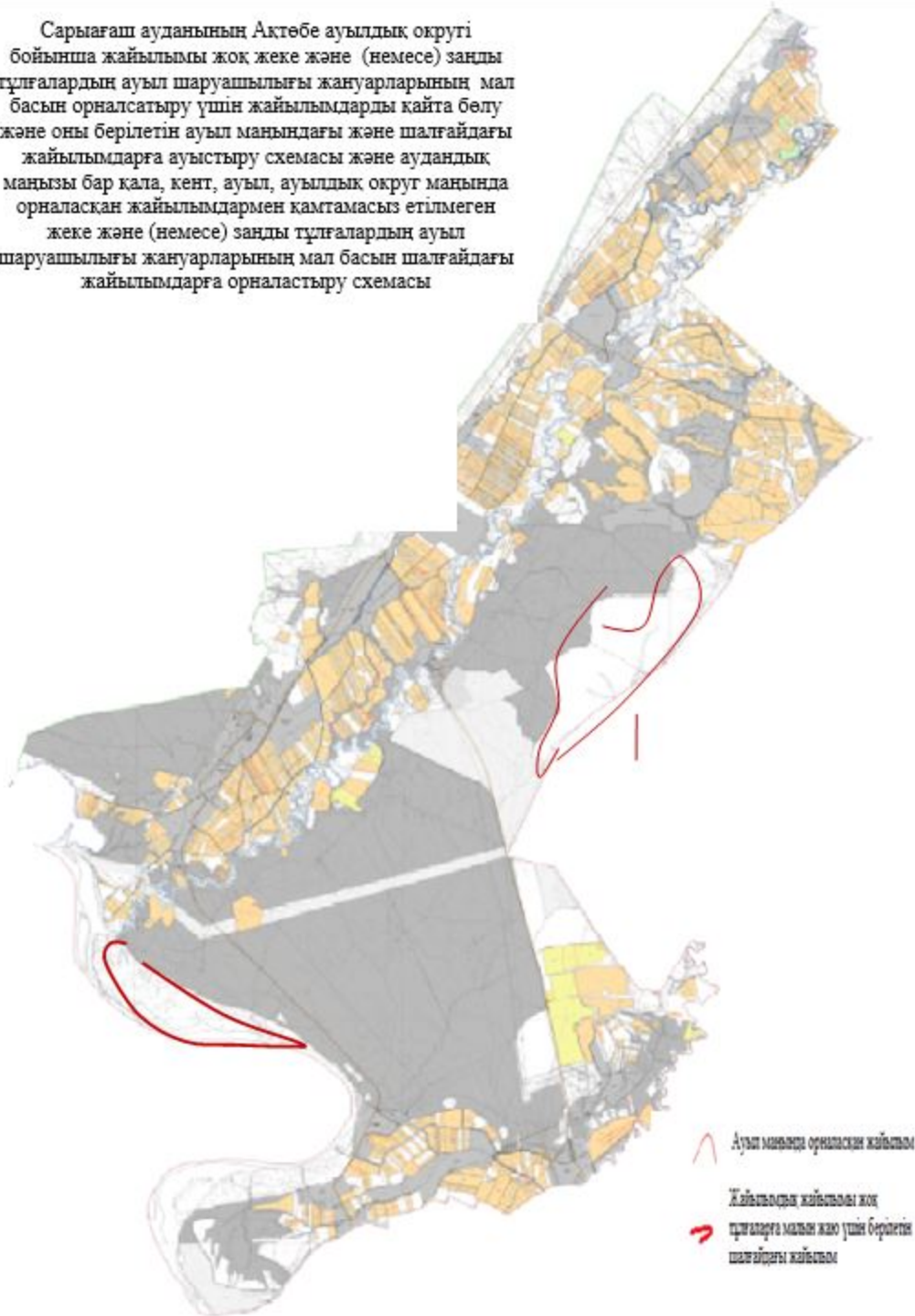


Сарыағаш ауданының Ақтөбе ауылдық округі бойынша жайылым айналымдарының қолайлы схемасы мен жайылымдардың, оның ішінде сыртқы, ішкі шекаралары мен алаңдары, жайылымдық инфрақұрылым объектілері белгіленген картасы

Мал тоғыту орны



Сарыағаш ауданының Ақтөбе ауылдық округі бойынша жайылымы жоқ жеке және (немесе) заңды тұлғалардың ауыл шаруашылығы жануарларының мал басын орналасыру үшін жайылымдарды қайта бөлу және оны берілетін ауыл маңындағы және шалғайдағы жайылымдарға ауыстыру схемасы және аудандық маңызы бар қала, кент, ауыл, ауылдық округ маңында орналасқан жайылымдармен қамтамасыз етілмеген жеке және (немесе) заңды тұлғалардың ауыл шаруашылығы жануарларының мал басын шалғайдағы жайылымдарға орналастыру схемасы



4. Әлімтау ауылдық округі

Орталығы – Әлімтау ауылы.

Елді мекендері- Әлімтау, Тасқұдық, Жайдаққұдақ, Көктал.

Халық саны- 1785 адам.

Округтің жалпы жер көлемі- 93378 гектар.

Оның ішінде:

ауыл шаруашылық жер- 88852 гектар;

жалпы егістік- 1291 гектар;
суғармалы жер- 424 гектар;
жайылым жер- 84226 гектар;

Елді мекен бойынша ауыл шаруашылығы жануарлары мал басының саны туралы деректер:

№	Елді мекен	Түйе	Жылқы	Ірі қара мал	Ұсақ мал
1	Әлімтау	-	1442	1646	31464
2	Тасқұдық	-	154	166	5950
3	Жайдаққұдақ	-	97	278	5271
4	Көктал	-	168	262	5365
	Барлығы	-	1861	2352	48050

Ветеринариялық-санитариялық мекемелер туралы деректер:

№	Елді мекен	Ветеринариялық станциялар	Ұсақ малдарды шомылдыру орындары	Жасанды ұрықтандыру пунктері	Биотермиялық шұңқырлар
1	Әлімтау	1	1	-	1
2	Тасқұдық	-	1	-	-
3	Жайдаққұдақ	-	1	-	-
4	Көктал	-	-	-	-
	Барлығы	1	3	-	1

Ауыл шаруашылығы жануарларын жаюдың және айдаудың маусымдық маршруттарын белгілейтін жайылымдарды пайдалану жөніндегі күнтізбелік графигі. Сонымен қатар жайылымның кезеңінің ұзақтығы:

№	Жайылым аймаққа малдардың айдап шығарылу мерзімі	Жайылым аймаққа шығарылған малдардың қайтарылу мерзімі	Ескерту
1	Сәуір-мамыр	Тамыз-қыркүйек	

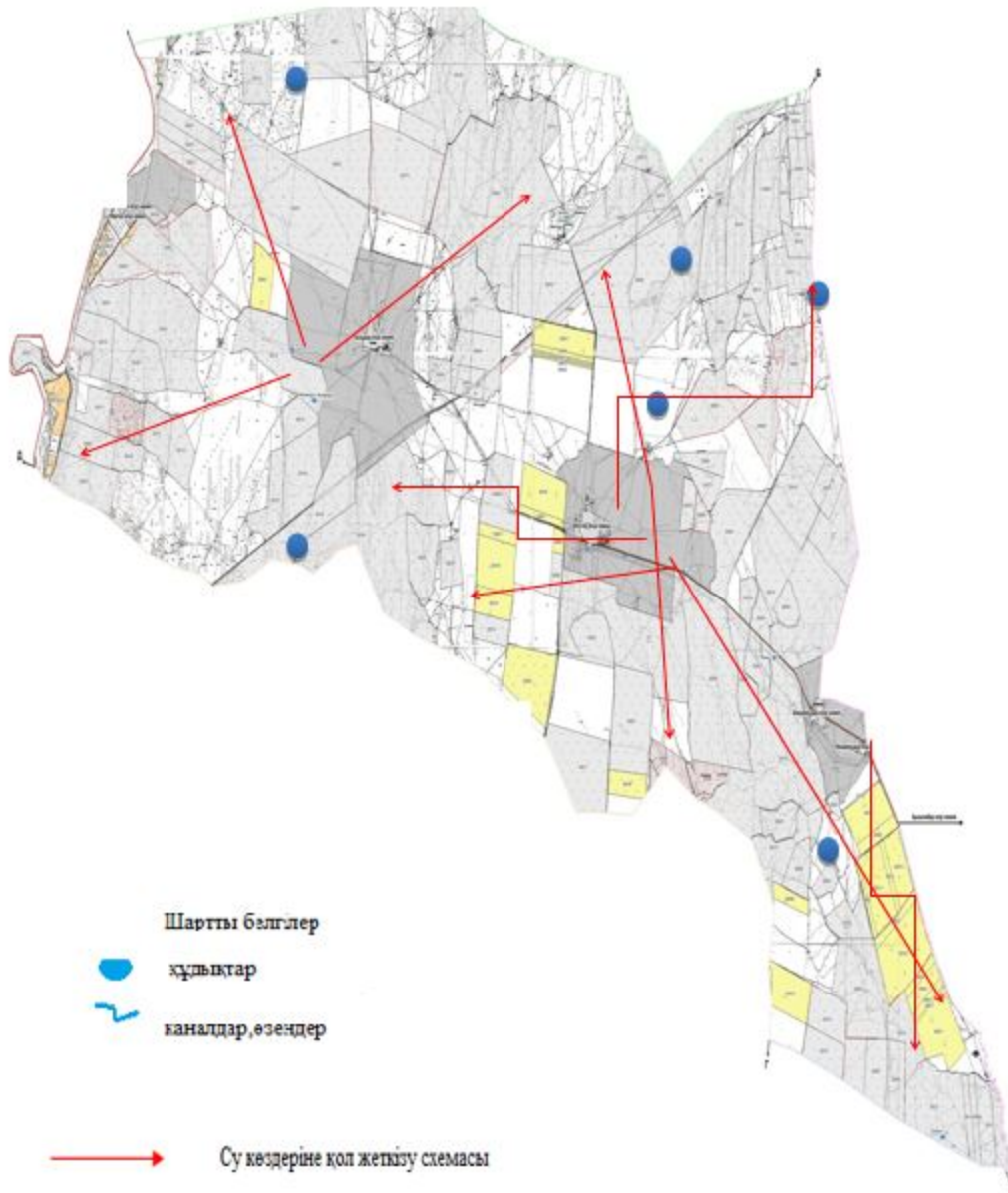
Ауыл шаруашылығы жануарларының мал басына шаққандағы жайылымның қажеттілігі туралы кестесі:

№	Елді мекендер	Елді мекендердегі жалпы жайылымның жер көлемі, гектар	Мал басы мен қажетті жайылымдық жер көлемі, гектар			
			Жылқы	Гектар нормасы	Қажетті жайылым, гектар	Ірі қара мал

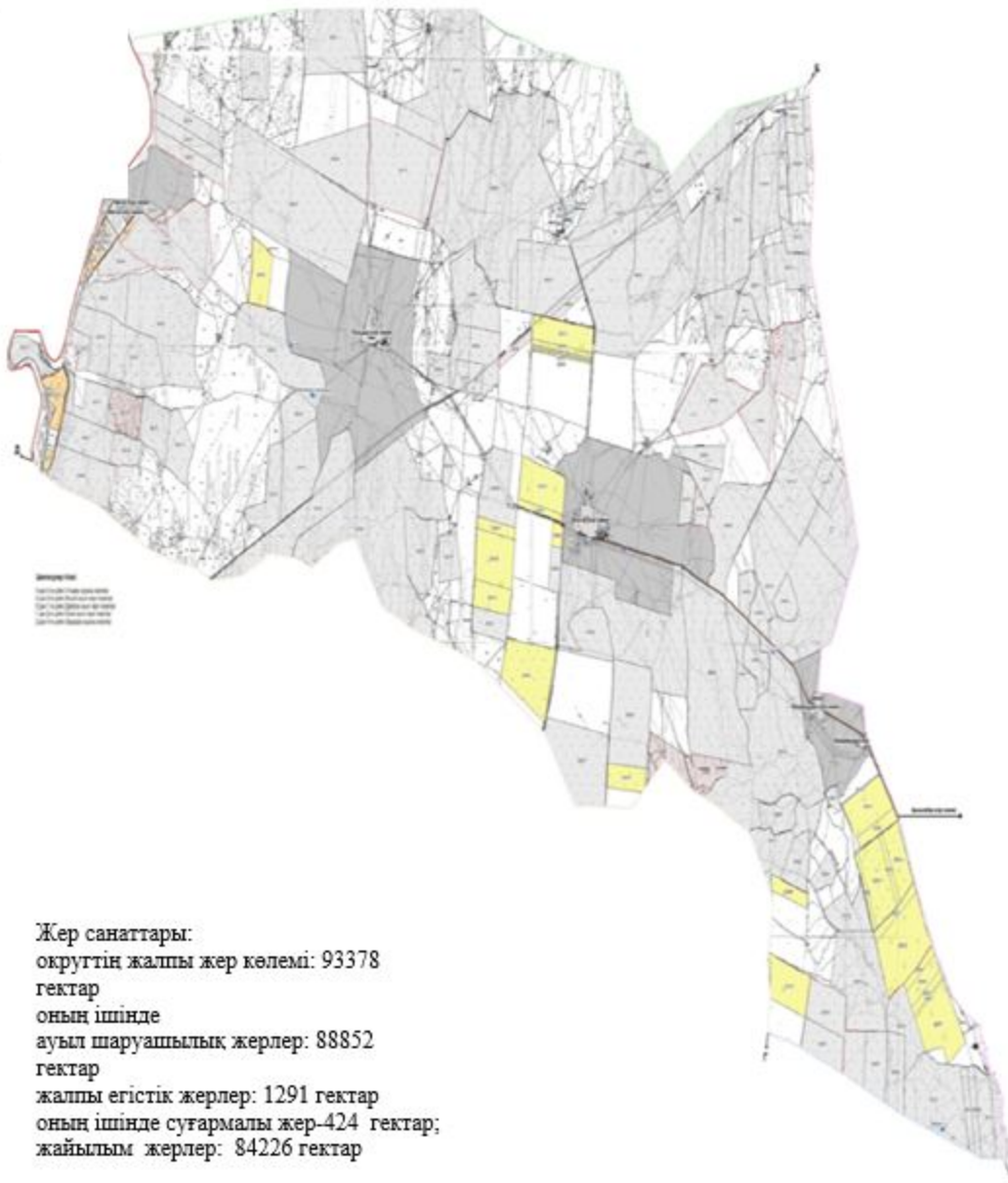
1	2	3	4	5	6	7
1	Әлімтау	23326	1455	10	14550	1679
2	Тасқудық	20200	149	10	1490	151
3	Жайдаққұдақ	20500	94	10	940	268
4	Көктал	20200	163	10	1630	254
	Барлығы	84226	1861	10	18610	2352

Гектар нормасы	Қажетті жайылым, гектар	Ұсақ мал	Гектар нормасы	Қажетті жайылым, гектар	Жалпы қажет жайылым жер көлемі, гектар	Елді мекендердің жалпы жайылыммен қажетті жайылымның айырмасы, (-,+)
8	9	10	11	12	13	14
8	14432	31214	2	62428	91410	-68084
8	1208	5850	2	11700	14398	5802
8	2144	5191	2	10382	13466	7034
8	2032	5315	2	10630	14292	5908
8	18816	47570	2	95140	132566	-48340

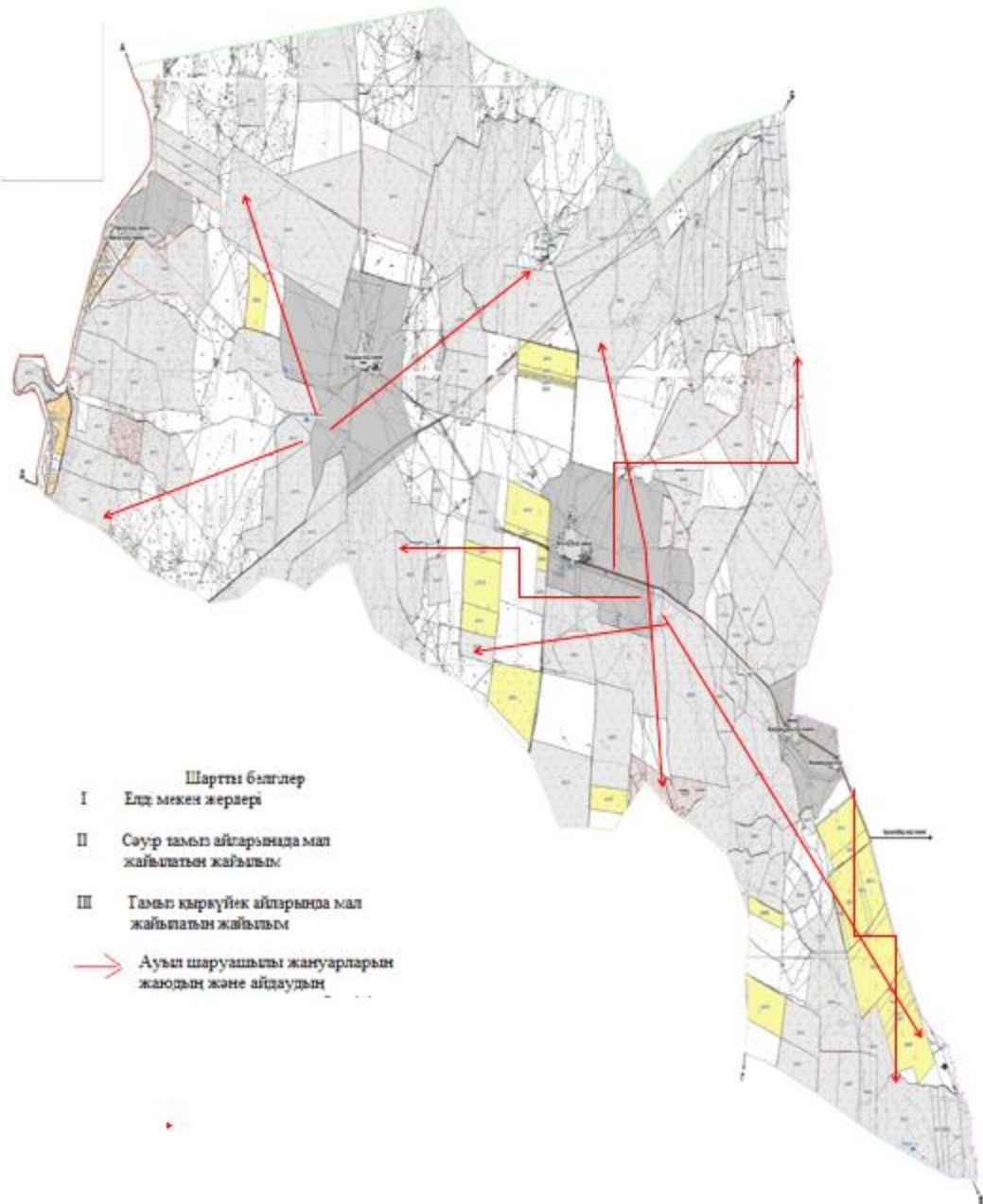
Сарыағаш ауданының Әлімтау ауылдық округі бойынша жайылым пайдаланушылардың су тұтыну нормасына сәйкес жасалған су көздеріне (көлдерге, өзендерге, тоғандарға, суару немесе суландыру каналдарына, құбырлы немесе шахталы құдықтарға) қол жеткізу схемасы



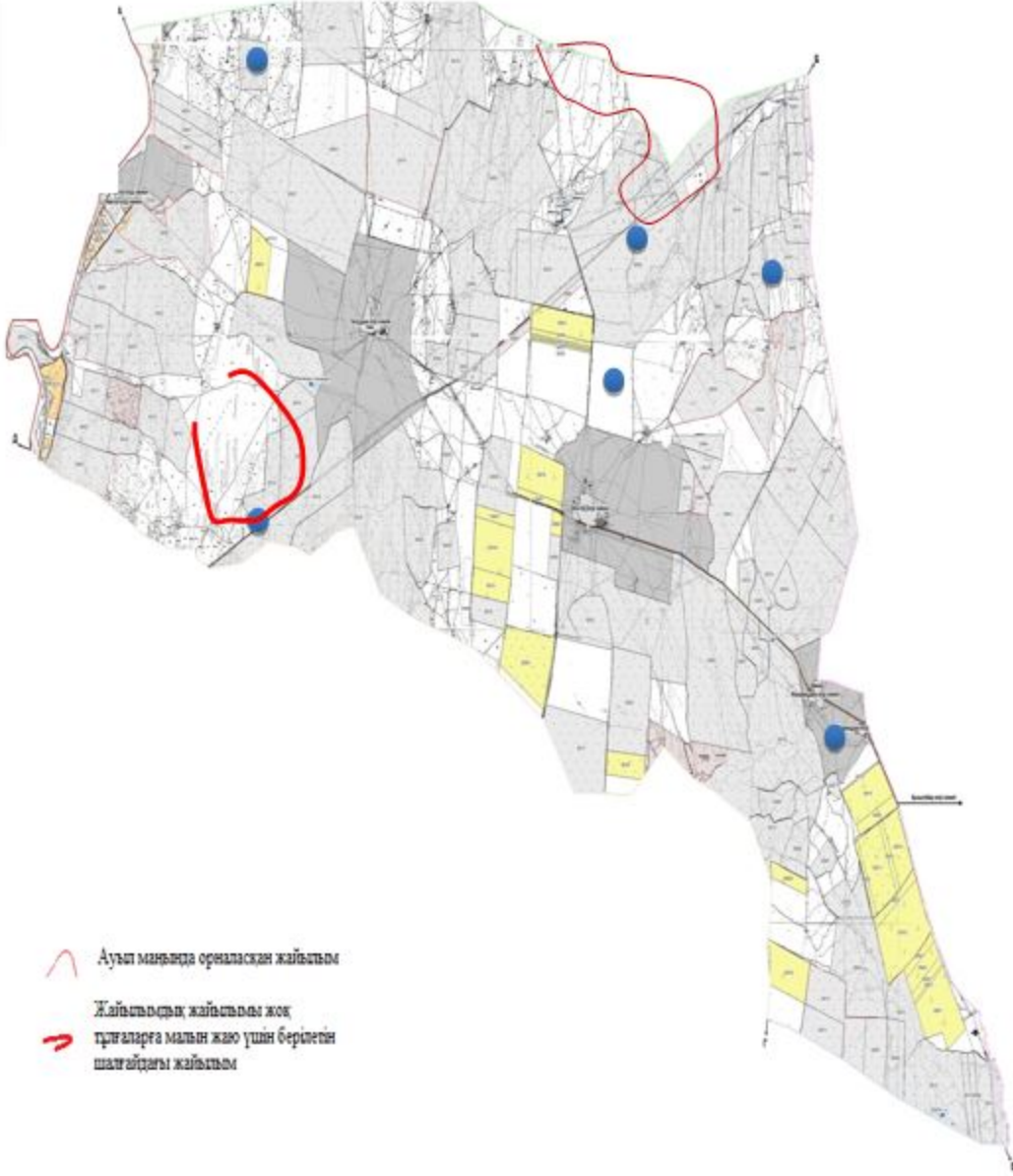
Сарыағаш ауданының Әлімтау ауылдық округі бойынша құқық белгілейтін құжаттар негізінде жер санаттары, жер учаскелерінің меншік иелері және жер пайдаланушылар бөлінісіндегі әкімшілік-аумақтық бірлік аумағында жайылымдардың орналасу схемасы (қартасы)



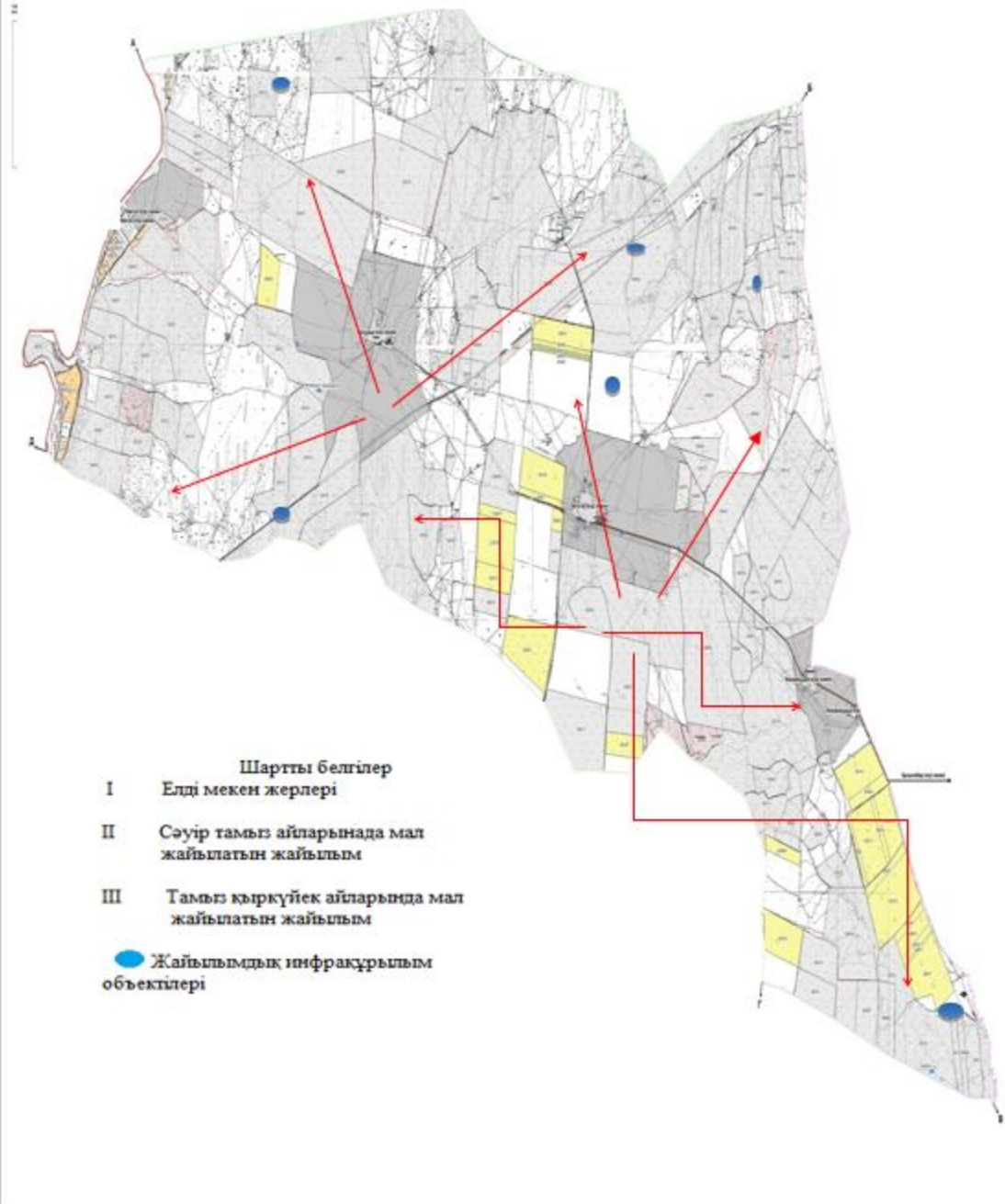
Сарыағаш ауданының Әлімтау ауылдық округі бойынша ауыл шаруашылығы жануарларын жаюдың және айдаудың маусымдық маршруттарын белгілейтін жайылымдарды пайдалану жөніндегі күнтізбелік графигі



Трығаш ауданының Әлімтау ауылдық округі бойынша жайылымы жоқ жеке және (немесе) заңды тұлғалардың ауыл шаруашылығы жануарларының мал басын орналасатыру үшін жайылымдарды іта бөлу және оны берілетін ауыл маңындағы және шалғайдағы жайылымдарға ауыстыру схемасы өне аудандық маңызы бар қала, кент, ауыл, ауылдық округ маңында орналасқан жайылымдармен мтамасыз етілмеген жеке және (немесе) заңды тұлғалардың ауыл шаруашылығы жануарларының мал басын шалғайдағы жайылымдарға орналастыру схемасы



Сарыағаш ауданының Әлімтау ауылдық округі бойынша жайылым айналымдарының қолайлы схемасы мен жайылымдардың, оның ішінде сыртқы, ішкі шекаралары мен алаңдары, жайылымдық инфрақұрылым объектілері белгіленген картасы



5. Алпамыс батыр ауылдық округі
Орталығы – Ақжол ауылы.
Елді мекендері- Ақжол, Қауыншы.
Халық саны-5670 адам.
Округтің жалпы жер көлемі- 3153 гектар.
Оның ішінде:
ауыл шаруашылық жер- 2657 гектар;

жалпы егістік- 1283 гектар;
суғармалы жер- 849 гектар;
көп жылдық екпелер- 186 гектар;
жайылым жер- 1029 гектар.

Елді мекен бойынша ауыл шаруашылығы жануарлары мал басының саны туралы деректер:

№	Елді мекен	Түйе	Жылқы	Ірі қара мал	Ұсақ мал
1	Ақжол	-	303	1620	2236
2	Қауыншы	-	327	1160	2200
	Барлығы	-	630	2780	4436

Ветеринариялық-санитариялық мекемелер туралы деректер:

№	Елді мекен	Ветеринариялық станциялар	Ұсақ малдарды шомылдыру орындары	Жасанды ұрықтандыру пунктері	Биотермиялық шұңқырлар
1	Ақжол	1	-	-	-
2	Қауыншы	-	-	-	-
	Барлығы	1	-	-	-

Ауыл шаруашылығы жануарларын жаюдың және айдаудың маусымдық маршруттарын белгілейтін жайылымдарды пайдалану жөніндегі күнтізбелік графигі. Сонымен қатар жайылымның кезеңінің ұзақтығы:

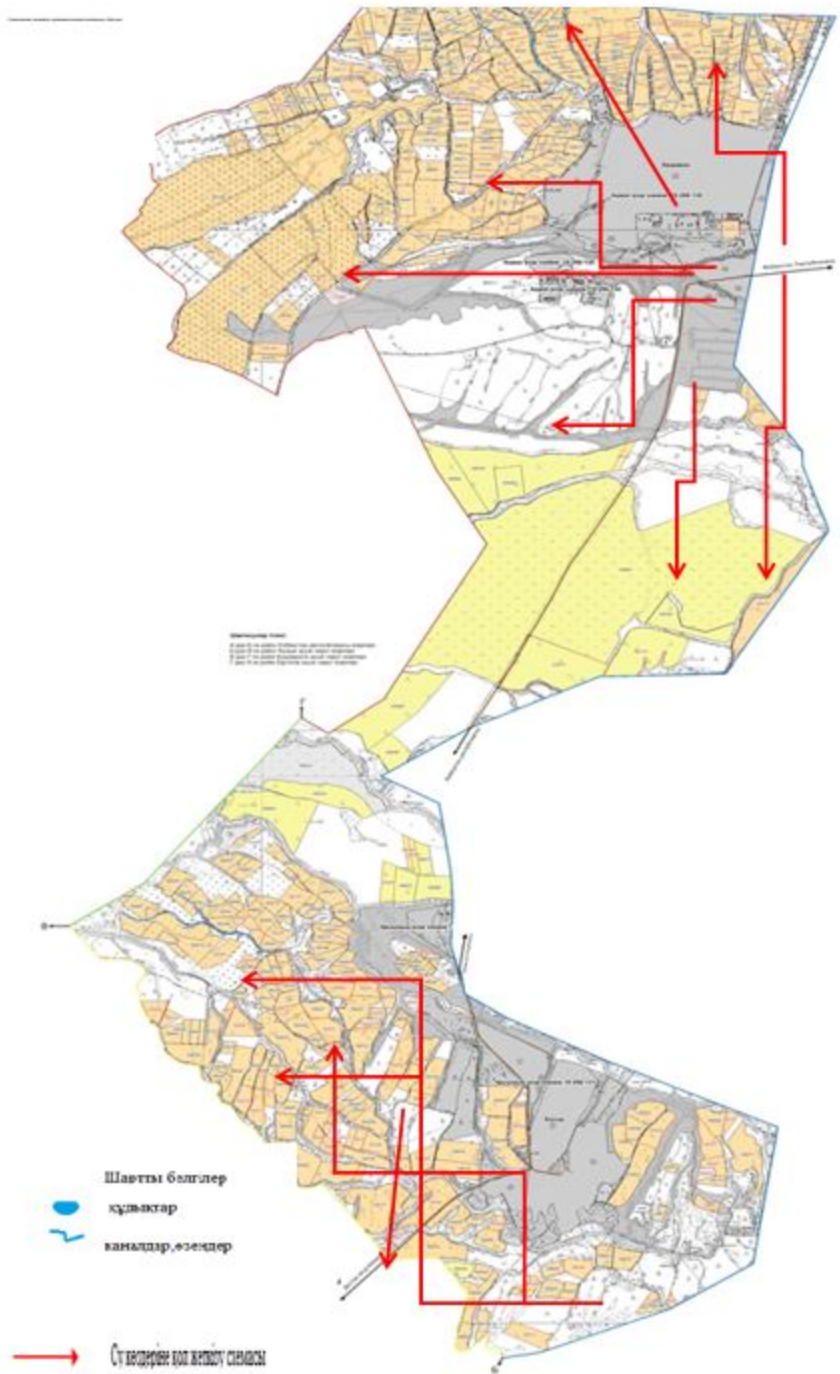
№	Жайылым аймаққа малдардың айдап шығарылу мерзімі	Жайылым аймаққа шығарылған малдардың қайтарылу мерзімі	Ескерту
1	Сәуір-мамыр	Тамыз-қыркүйек	

Ауыл шаруашылығы жануарларының мал басына шаққандағы жайылымның қажеттілігі туралы кестесі:

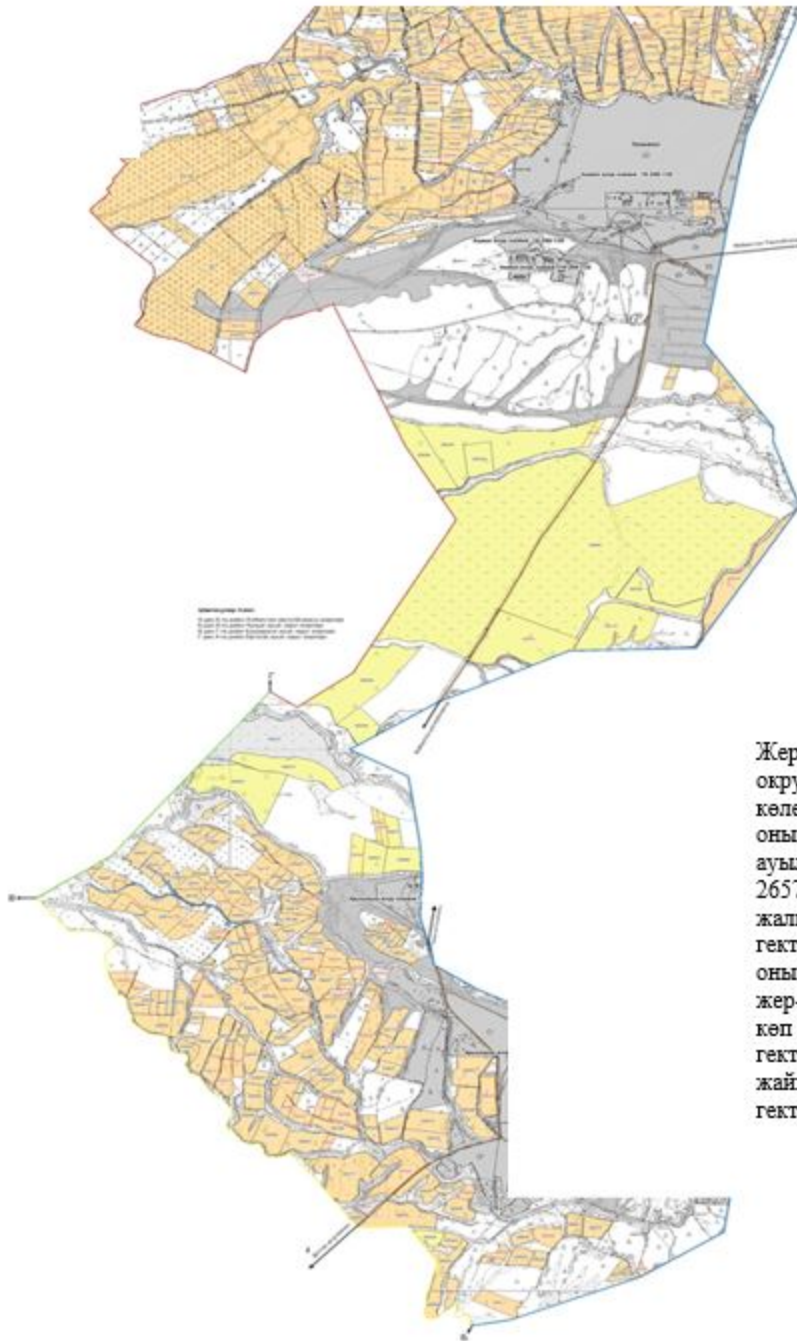
№	Елді мекендер	Елді мекендердегі жалпы жайылымның жер көлемі, гектар	Мал басы мен қажетті жайылымдық жер көлемі, гектар			
			Жылқы	Гектар нормасы	Қажетті жайылым, гектар	Ірі қара
1	2	3	4	5	6	7
1	Ақжол	610	280	10	2800	1557
2	Қауыншы	419	294	10	2940	1160
	Барлығы	1029	574	10	5740	2717

Гектар нормасы	Қажетті жайылым, гектар	Ұсақ мал	Гектар нормасы	Қажетті жайылым, гектар	Жалпы қажет жайылым жер көлемі, гектар	Елді мекендердің жалпы жайылыммен қажетті жайылымның айырмасы, (-,+)
8	9	10	11	12	13	14
8	12456	2798	2	5596	20852	-20242
8	9280	1540	2	3080	15300	-14881
8	21736	4338	2	8676	36152	-35123

- Сарыағаш ауданының Алпамыс батыр ауылдық округі бойынша жайылым пайдаланушылардың су тұтыну нормасына сәйкес жасалған су көздеріне (көлдерге,өзендерге, тоғандарға, суару немесе суландыру каналдарына, құбырлы немесе шахталы құдықтарға) қол жеткізу схемасы

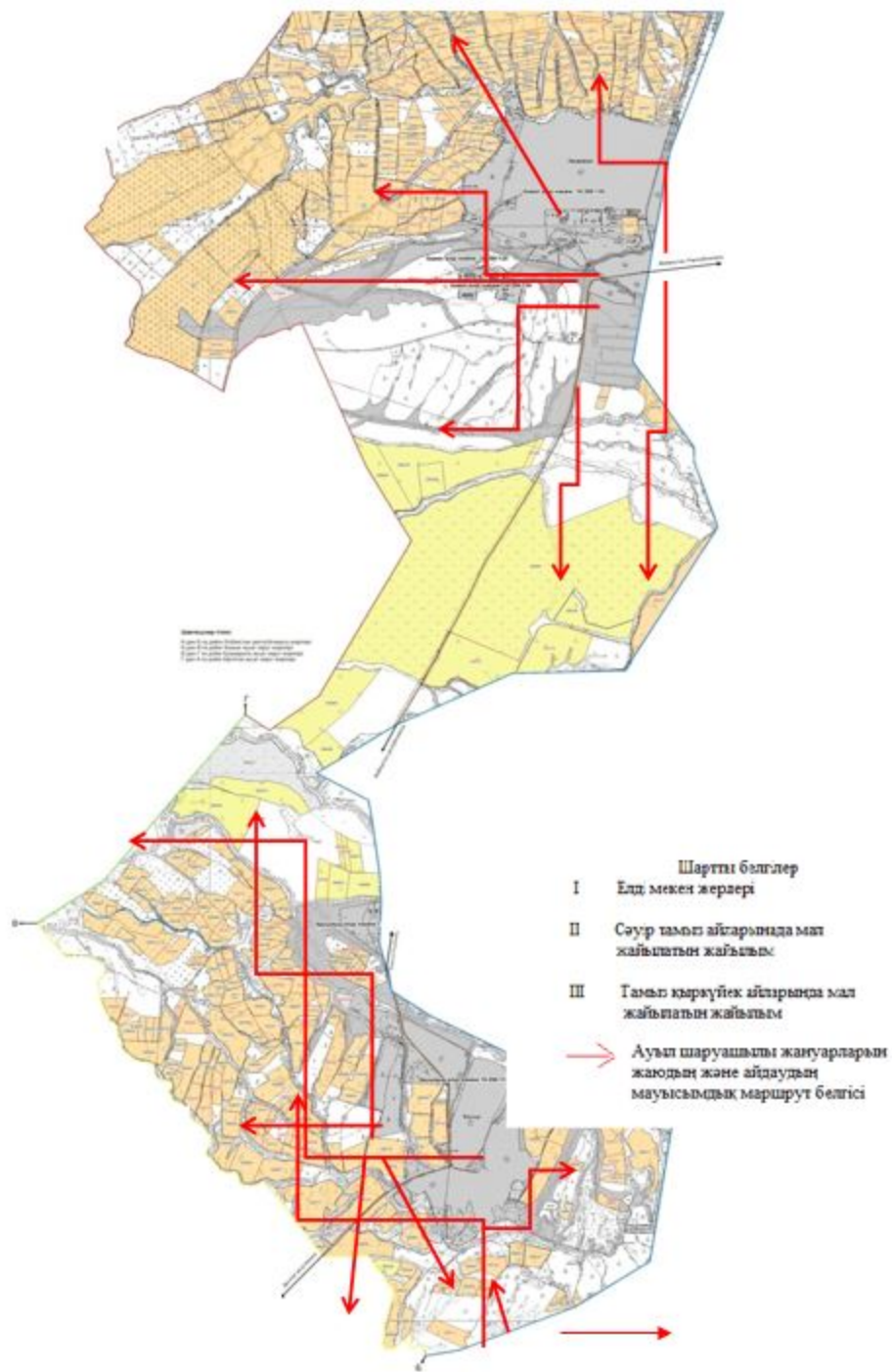


жер санаттары, жер учаскелерінің меншік иелері және жер пайдаланушылар бөлінісіндегі әкімшілік-аумақтық бірлік аумағында жайылымдардың орналасу схемасы (картасы)

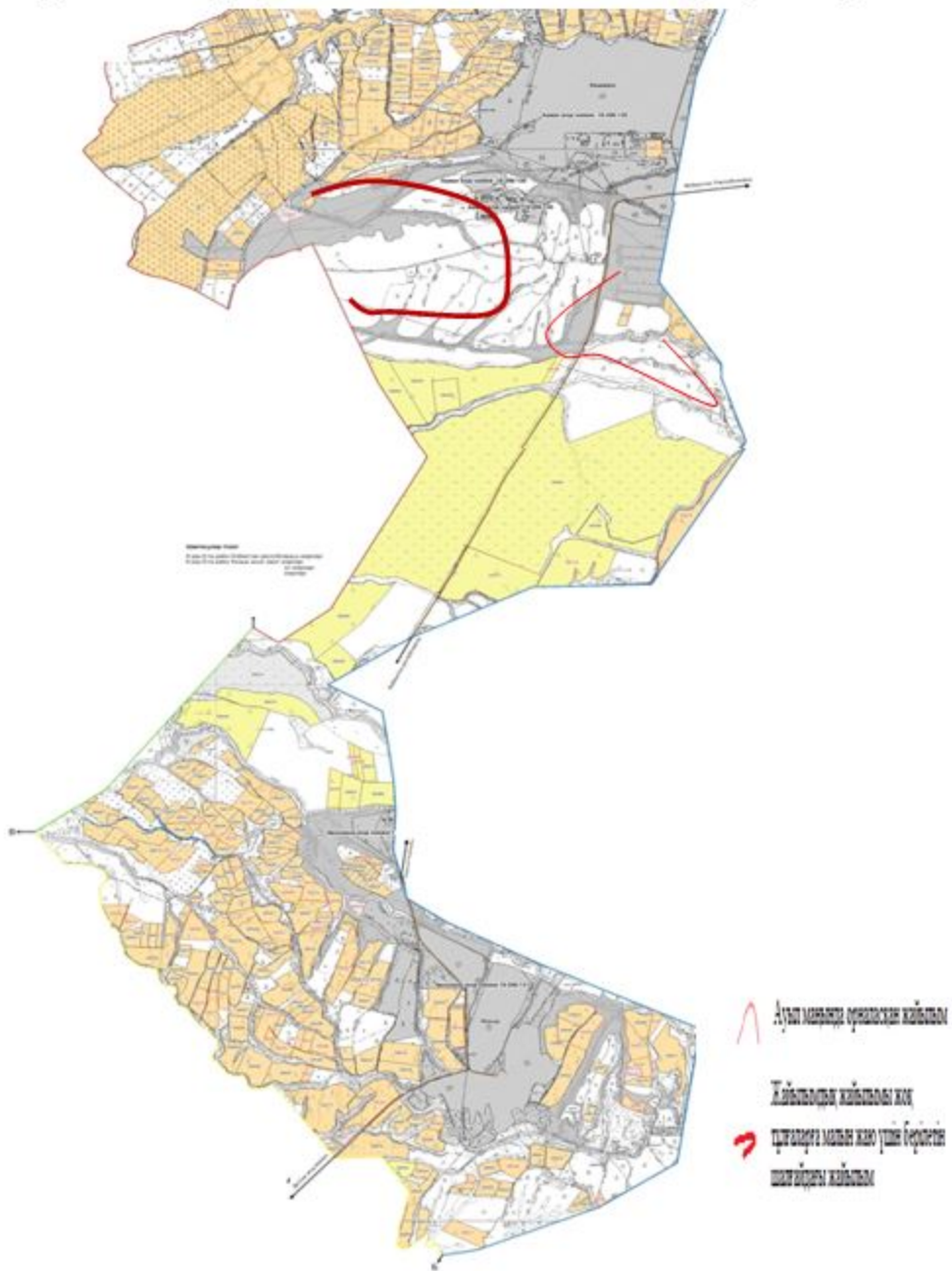


Жер санаттары:
округтің жалпы жер
көлемі: 3153гектар
оның ішінде
ауыл шаруашылық жерлер:
2657 гектар
жалпы егістік жерлер: 1283
гектар
оның ішінде сұғармалы
жер-849 гектар;
көп жылдық екпелер: 186
гектар
жайылым жерлер: 1029
гектар

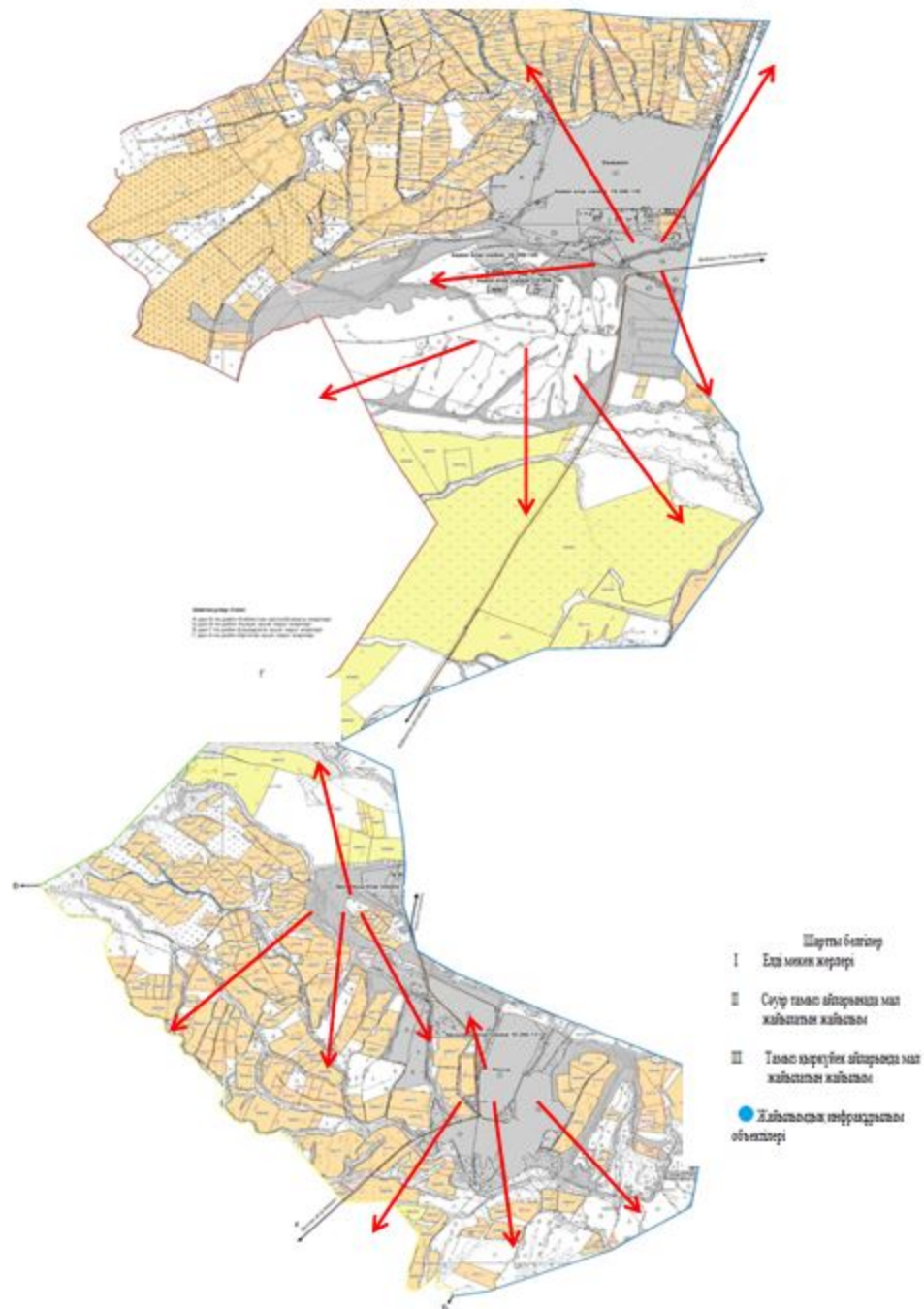
Сарыағаш ауданының Алпамыс батыр ауылдық округі бойынша ауыл шаруашылығы жануарларын жаюдың және айдаудың маусымдық маршруттарын белгілейтін жайылымдарды пайдалану жөніндегі күнтізбелік графигі



Сарыағаш ауданының Алпамыс батыр ауылдық округі бойынша жайылымы жоқ жеке және (немесе) заңды тұлғалардың ауыл шаруашылығы жануарларының мал басын орналасатыру үшін жайылымдарды қайта бөлу және оны берілетін ауыл маңындағы және шалғайдағы жайылымдарға ауыстыру схемасы және аудандық маңызы бар қала, кент, ауыл, ауылдық округ маңында орналасқан жайылымдармен қамтамасыз етілмеген жеке және (немесе) заңды тұлғалардың ауыл шаруашылығы жануарларының мал басын шалғайдағы жайылымдарға орналастыру схемасы



Сарыағаш ауданының Алпамыс батыр ауылдық округі бойынша жайылым айналымдарының қолайлы схемасы мен жайылымдардың, оның ішінде сыртқы, ішкі шекаралары мен аландары, жайылымдық инфрақұрылым объектілері белгіленген картасы



6. Бірлік ауылдық округі

Орталығы – Бірлік ауылы.

Елді мекендері- Бірлік, Жаңатіршілік, Қосөткел, Коммунизм (Ашысай), Құрөзек, Мәдениет, Үшағаш.

Халық саны- 5316 адам.

Округтің жалпы жер көлемі- 106975 гектар.

Оның ішінде:

ауыл шаруашылық жер- 101116 гектар;
 жалпы егістік- 1129 гектар;
 суғармалы жер- 850 гектар;
 көп жылдық екпелер- 5 гектар;
 жайылым жер- 104565 гектар.

Елді мекен бойынша ауыл шаруашылығы жануарлары мал басының саны туралы деректер:

№	Елді мекен	Түйе	Жылқы	Ірі қара мал	Ұсақ мал
1	Бірлік	-	507	820	12122
2	Жаңатіршілік	-	225	811	6654
3	Қосөткел	-	201	709	14206
4	Коммунизм (Ащысай)	-	137	211	5223
5	Құрөзек	-	244	397	4023
6	Мәдениет	-	772	367	22335
7	Үшағаш	-	93	262	4087
	Барлығы	-	2179	3577	68650

Ветеринариялық-санитариялық мекемелер туралы деректер:

№	Елді мекен	Ветеринариялық станциялар	Ұсақ малдарды шомылдыру орындары	Жасанды ұрықтандыру пунктері	Биотермиялық шұңқырлар
1	Бірлік	1	1	-	1
2	Жаңатіршілік	-	-	-	-
3	Қосөткел	-	-	-	-
4	Коммунизм (Ащысай)	-	-	-	-
5	Құрөзек	-	-	-	-
6	Мәдениет	-	2	-	-
7	Үшағаш	-	-	-	-
	Барлығы	1	3	-	1

Ауыл шаруашылығы жануарларын жаюдың және айдаудың маусымдық маршруттарын белгілейтін жайылымдарды пайдалану жөніндегі күнтізбелік графигі. Сонымен қатар жайылымның кезеңінің ұзақтығы:

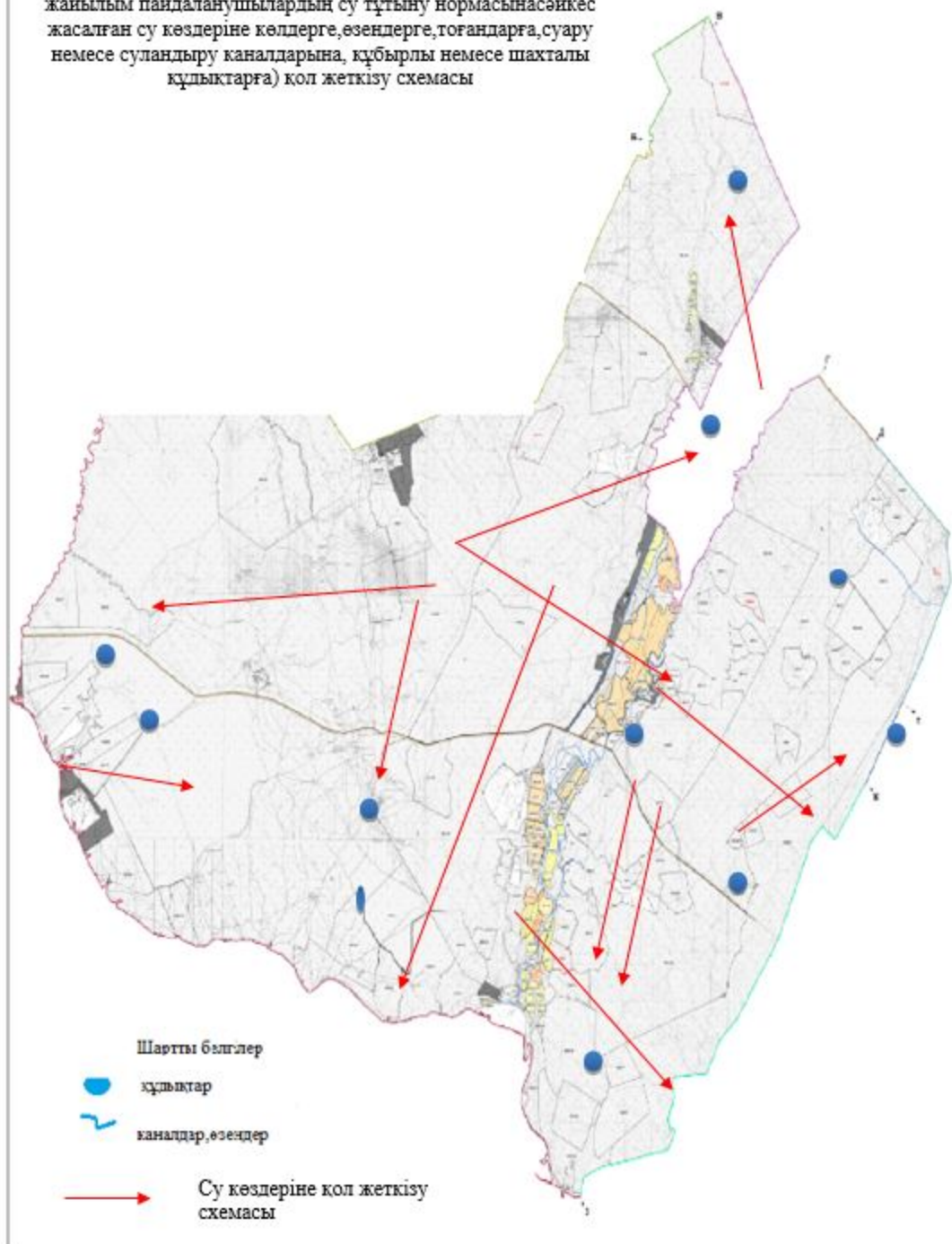
№	Жайылым аймаққа малдардың айдап шығарылу мерзімі	Жайылым аймаққа шығарылған малдардың қайтарылу мерзімі	Ескерту

Ауыл шаруашылығы жануарларының мал басына шаққандағы жайылымның қажеттілігі туралы кестесі:

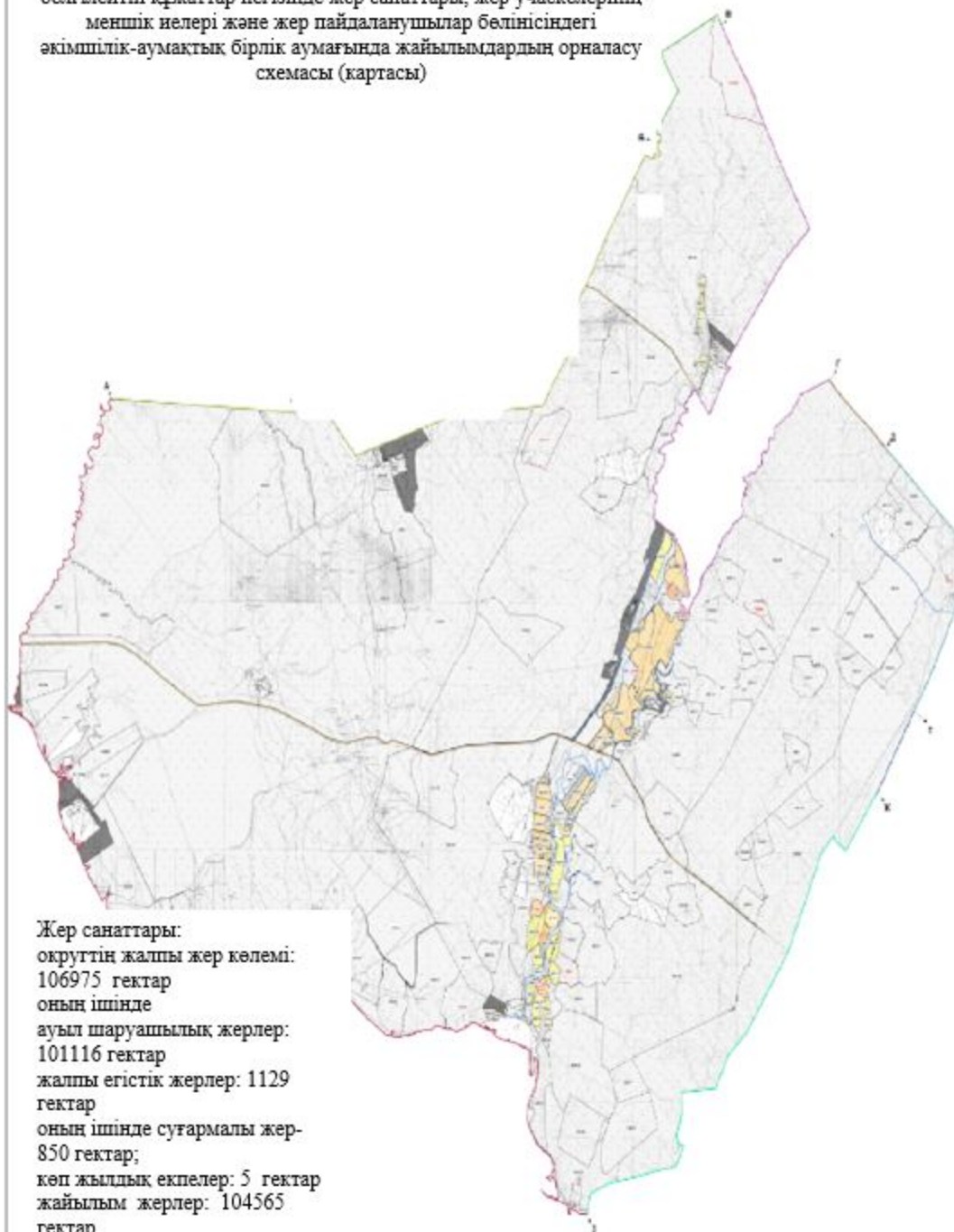
№	Елді мекендер	Елді мекендердегі жалпы жайылымның жер көлемі, гектар	Мал басы мен қажетті жайылымдық жер көлемі, гектар			
			Жылқы	Гектар нормасы	Қажетті жайылым, гектар	Ірі қара
1	2	3	4	5	6	7
1	Бірлік	13314	497	10	4970	805
2	Жаңатіршілік	13510	218	10	2180	798
3	Қосөткел	13025	196	10	1960	698
4	Коммунизм (Ащысай)	9191	133	10	1330	206
5	Қүрөзек	9790	238	10	2380	388
6	Мәдениет	35023	757	10	7570	359
7	Үшағаш	10712	90	10	900	258
	Барлығы	13314	497	10	4970	805

Қажеті жайылым, гектар	Уақ мал	Норма, гектар	Қажетті жайылым, гектар	Жалпы қажет жайылым жер көлемі	Ауыл округіндегі жалпы жайылыммен, қажетті жайылымның айырмасы, (+,-)
9	10	11	12	13	
6440	12087	2	24174	35584	-22270
6384	6629	2	13258	21822	-8312
5584	14168	2	28336	35880	-22855
1648	5204	2	10408	13386	-4195
3104	4008	2	8016	13500	-3710
2872	22285	2	44570	55012	-19989
2064	4069	2	8138	11102	-390
28096	68450	2	136900	186286	-81721

Сарыағаш ауданының Бірлік ауылдық округі бойынша жайылым пайдаланушылардың су тұтыну нормасына сәйкес жасалған су көздеріне көлдерге, өзендерге, тоғандарға, суару немесе суландыру каналдарына, құбырлы немесе шахталы құдықтарға) қол жеткізу схемасы

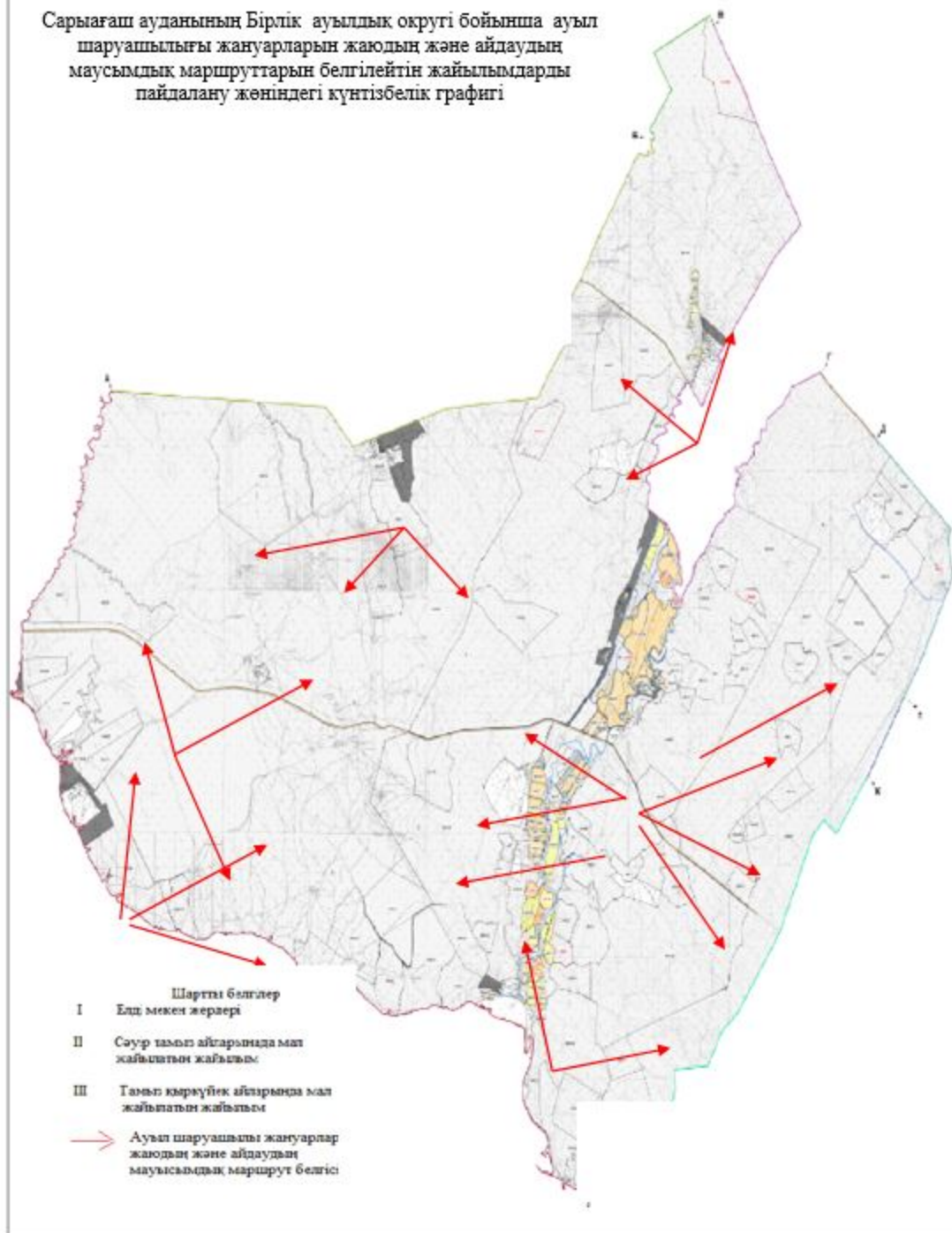


Сарыағаш ауданының Бірлік ауылдық округі бойынша құқық белгілейтін құжаттар негізінде жер санаттары, жер учаскелерінің меншік иелері және жер пайдаланушылар бөлінісіндегі өкімшілік-аумақтық бірлік аумағында жайылымдардың орналасу схемасы (қартасы)

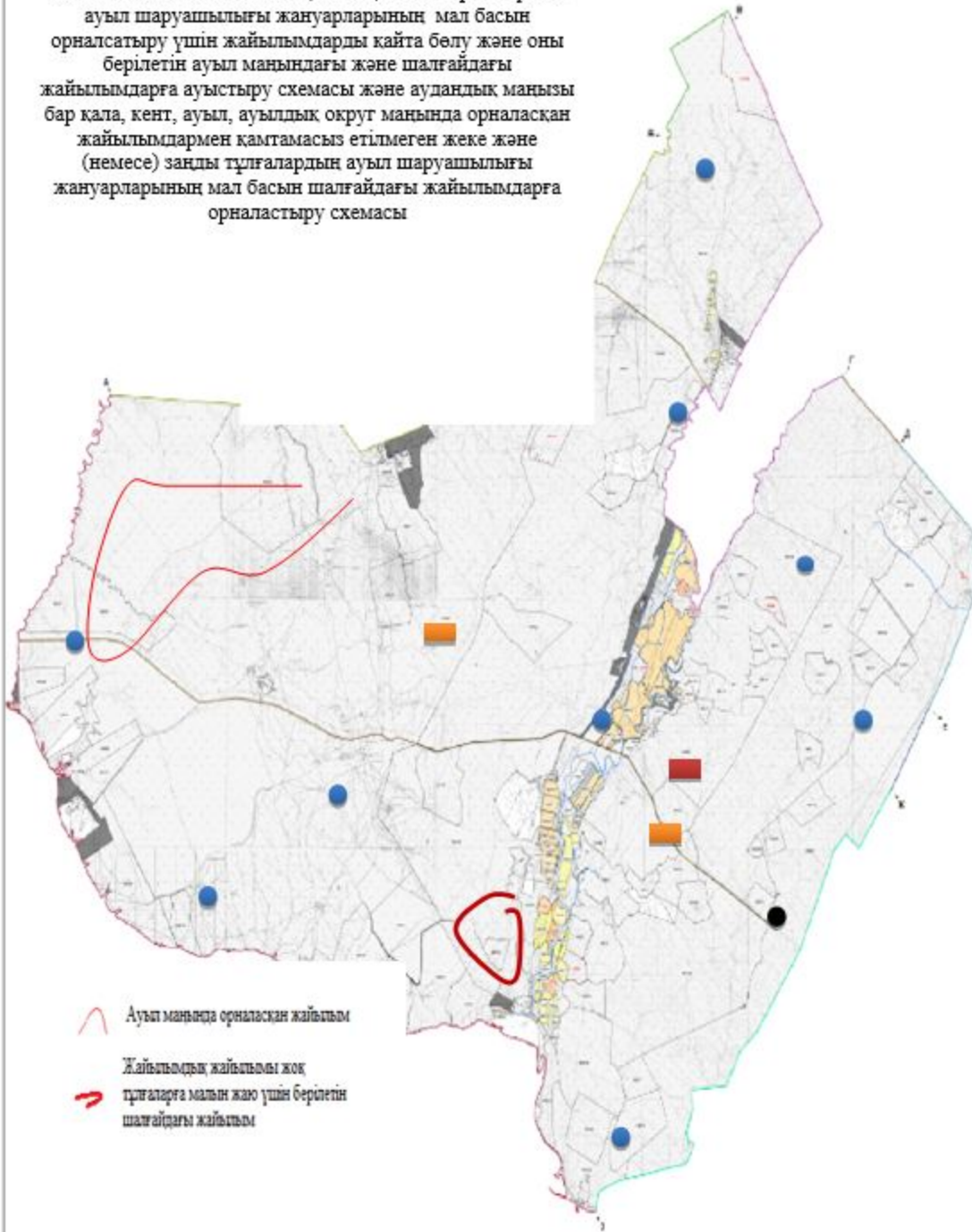


Жер санаттары:
округтің жалпы жер көлемі:
106975 гектар
оның ішінде
ауыл шаруашылық жерлер:
101116 гектар
жалпы егістік жерлер: 1129
гектар
оның ішінде суғармалы жер-
850 гектар;
көп жылдық екпелер: 5 гектар
жайылым жерлер: 104565
гектар

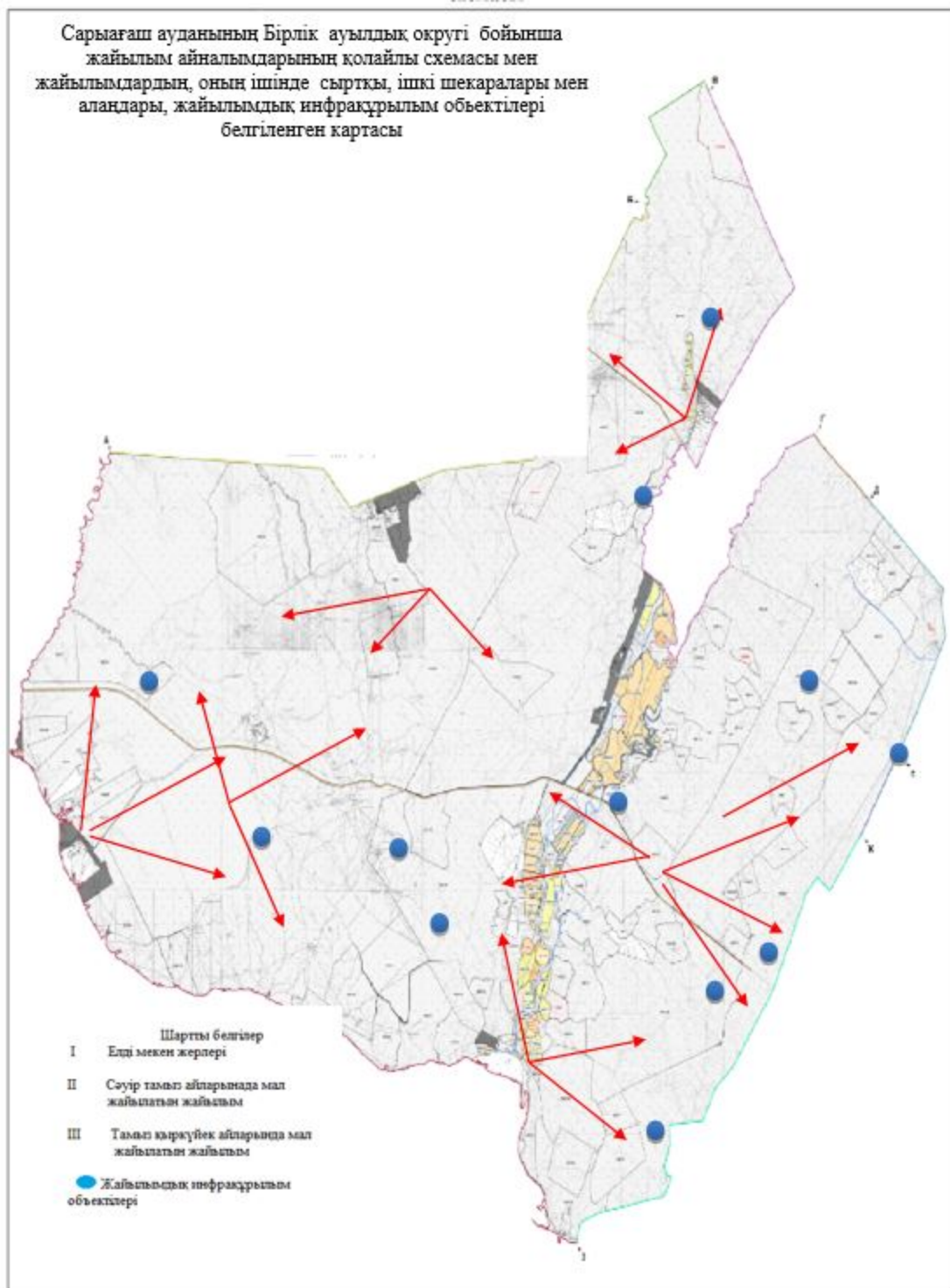
Сарыағаш ауданының Бірлік ауылдық округі бойынша ауыл шаруашылығы жануарларын жаюдың және айдаудың маусымдық маршруттарын белгілейтін жайылымдарды пайдалану жөніндегі күнтізбелік графигі



Сарыағаш ауданының Бірлік ауылдық округі бойынша жайылымы жоқ жеке және (немесе) заңды тұлғалардың ауыл шаруашылығы жануарларының мал басын орналасыру үшін жайылымдарды қайта бөлу және оны берілетін ауыл маңындағы және шалғайдағы жайылымдарға ауыстыру схемасы және аудандық маңызы бар қала, кент, ауыл, ауылдық округ маңында орналасқан жайылымдармен қамтамасыз етілмеген жеке және (немесе) заңды тұлғалардың ауыл шаруашылығы жануарларының мал басын шалғайдағы жайылымдарға орналастыру схемасы



Сарыағаш ауданының Бірлік ауылдық округі бойынша жайылым айналымдарының қолайлы схемасы мен жайылымдардың, оның ішінде сыртқы, ішкі шекаралары мен алаңдары, жайылымдық инфрақұрылым объектілері белгіленген картасы



7. Біртілек ауылдық округі Орталығы – Біртілек ауылы.

Елді мекендері- Біртілек, Шұқырсай, Керегетас, Игілік, Жолбасшы, Еңбекші, Амангелді, Димитров, Шырылдақ, Аққорған, Құрылыс, Көлтоған, Жабай төбе.

Халық саны-22069 адам.

Округтің жалпы жер көлемі- 16080 гектар.

Оның ішінде:

ауыл шаруашылық жер- 14084 гектар;
 жалпы егістік- 3461 гектар;
 суғармалы жер- 3252 гектар;
 көп жылдық екпелер- 12 гектар;
 жайылым жер- 9387 гектар.

Елді мекен бойынша ауыл шаруашылығы жануарлары мал басының саны туралы деректер:

№	Елді мекен	Түйе	Жылқы	Ірі қара мал	Ұсақ мал
1	Біртілек	-	48	510	2646
2	Шұқырсай	-	177	520	90
3	Керегетас	-	78	354	595
4	Игілік	-	118	615	2231
5	Жолбасшы	-	72	673	431
6	Еңбекші	-	89	241	411
7	Амангелді	-	130	559	788
8	Димитров	-	101	770	2837
9	Шырылдақ	-	203	330	613
10	Аққорған	-	100	223	399
11	Құрылыс	-	36	64	178
12	Көотоған	-	89	586	450
13	Жабай төбе	-	135	398	499
	Барлығы	-	1376	5843	12168

Ветеринариялық-санитариялық мекемелер туралы деректер:

№	Елді мекен	Ветеринариялық станциялар	Ұсақ малдарды шомылдыру орындары	Ж а с а н д ы ұрықтандыру пунктері	Биотермиялық шұңқырлар
1	Біртілек	1	-	-	1
2	Шұқырсай	-	-	-	-
3	Керегетас	-	-	-	-
4	Игілік	-	-	-	-
5	Жолбасшы	-	-	1	-
6	Еңбекші	-	-	-	-
7	Амангелді	-	-	-	-
8	Димитров	-	-	-	-
9	Шырылдақ	-	-	-	-
10	Аққорған	-	-	-	-
11	Құрылыс	-	-	-	-
12	Көотоған	-	-	-	-

13	Жабай төбе	-	1	-	-
	Барлығы	1	1	1	1

Ауыл шаруашылығы жануарларын жаюдың және айдаудың маусымдық маршруттарын белгілейтін жайылымдарды пайдалану жөніндегі күнтізбелік графигі. Сонымен қатар жайылымның кезеңінің ұзақтығы:

№	Жайылым аймаққа малдардың айдап шығарылу мерзімі	Жайылым аймаққа шығарылған малдардың қайтарылу мерзімі	Ескерту
1	Сәуір-мамыр	Тамыз-қыркүйек	

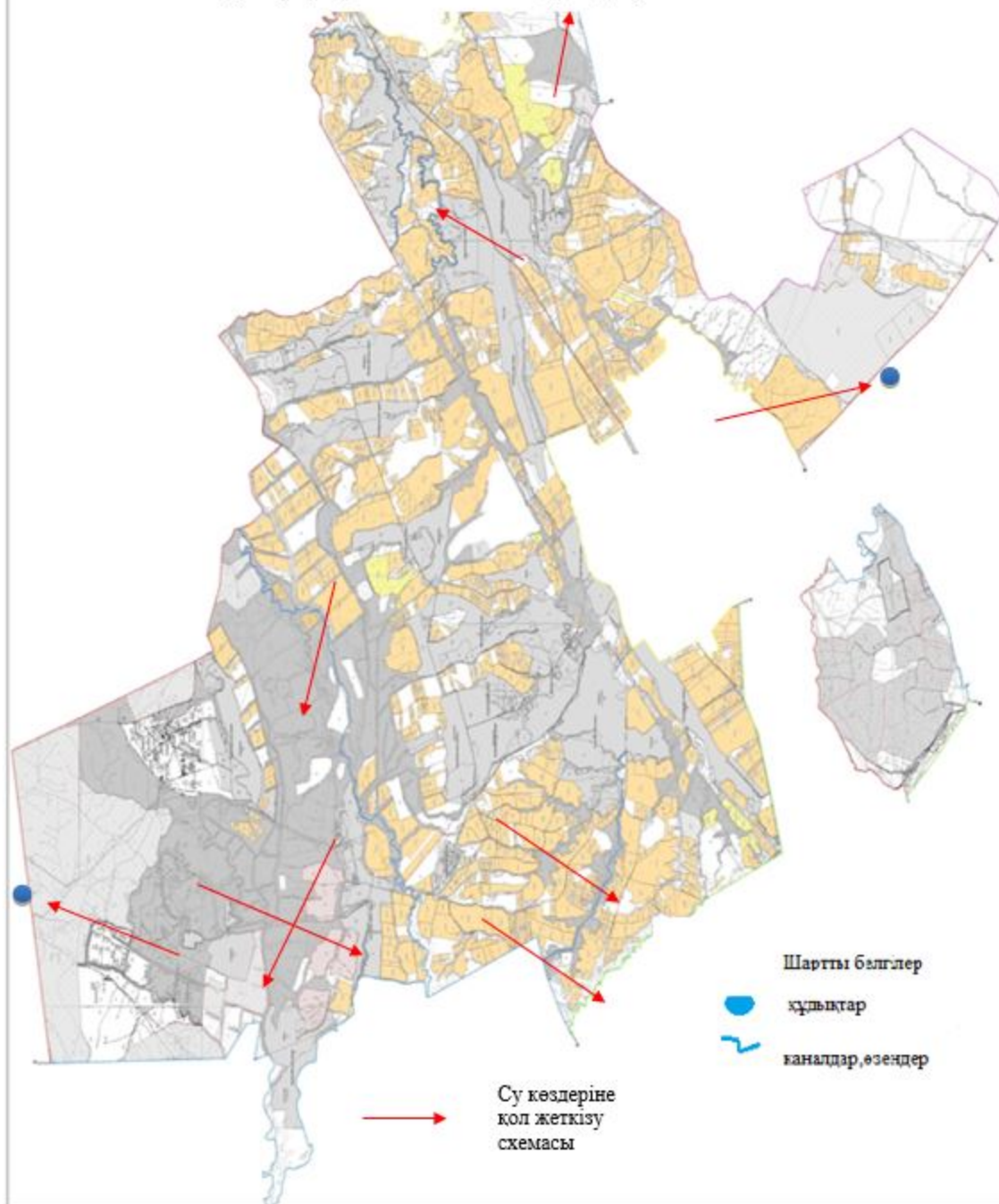
Ауыл шаруашылығы жануарларының мал басына шаққандағы жайылымның қажеттілігі туралы кестесі:

№	Елді мекендер	Елді мекендердегі жалпы жайылымның жер көлемі, гектар	Мал басы мен қажетті жайылымдық жер көлемі, гектар			
			Жылқы	Гектар нормасы	Қажетті жайылым, гектар	Ірі кара
1	2	3	4	5	6	7
1	Біргілек	743	48	10	480	505
2	Шұқырсай	742	177	10	1770	445
3	Керегетас	200	78	10	780	350
4	Игілік	1783	118	10	1180	567
5	Жолбасшы	640	72	10	720	645
6	Еңбекші	155	89	10	890	241
7	Амангелді	296	130	10	1300	450
8	Димитров	140	101	10	1010	502
9	Шырылдақ	1400	195	10	1950	330
10	Ақкорған	55	86	10	860	223
11	Құрылыс	20	11	10	110	64
12	Көотоған	750	89	10	890	584
13	Жабай төбе	2463	131	10	1310	398
	Барлығы	9387	1325	10	13250	5304

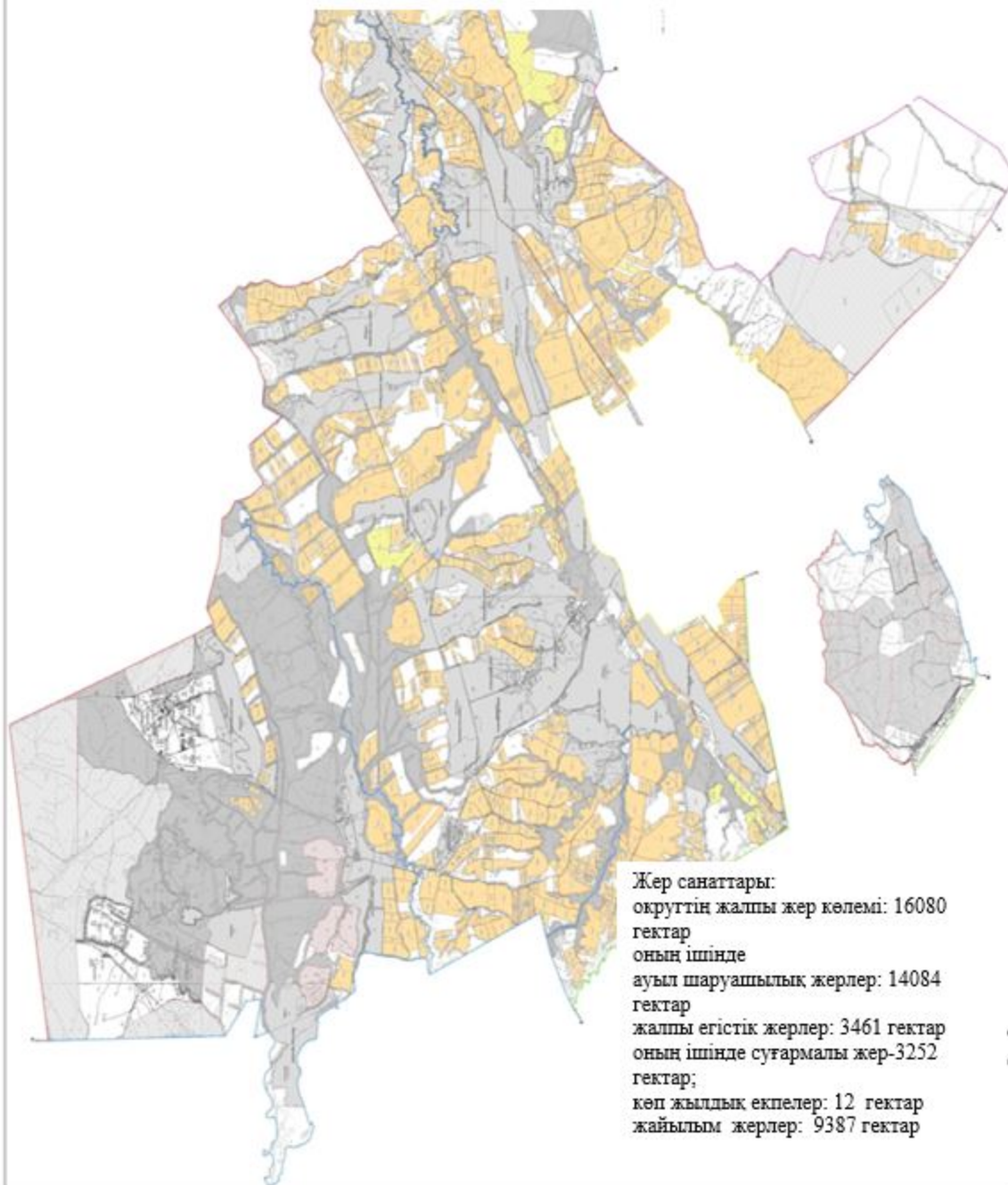
Гектар нормасы	Қажетті жайылым, гектар	Ұсақ мал	Гектар нормасы	Қажетті жайылым, гектар	Жалпы қажет жайылым жер көлемі, гектар	Елді мекендердің жалпы жайылыммен қажетті жайылымның айырмасы, (-,+)
8	9	10	11	12	13	14
8	4040	2646	2	5292	9812	-9069

8	3560	73	2	146	5476	-4734
8	2800	595	2	1190	4770	-4570
8	4536	2231	2	4462	10178	-8395
8	5160	352	2	704	6584	-5944
8	1928	396	2	792	3610	-3455
8	3600	688	2	1376	6276	-5980
8	4016	2837	2	5674	10700	-10560
8	2640	613	2	1226	5816	-4416
8	1784	345	2	690	3334	-3279
8	512	-	2	-	622	-602
8	4672	420	2	840	6402	-5652
8	3184	470	2	940	5434	-2971
8	42432	11666	2	23332	79014	-69627

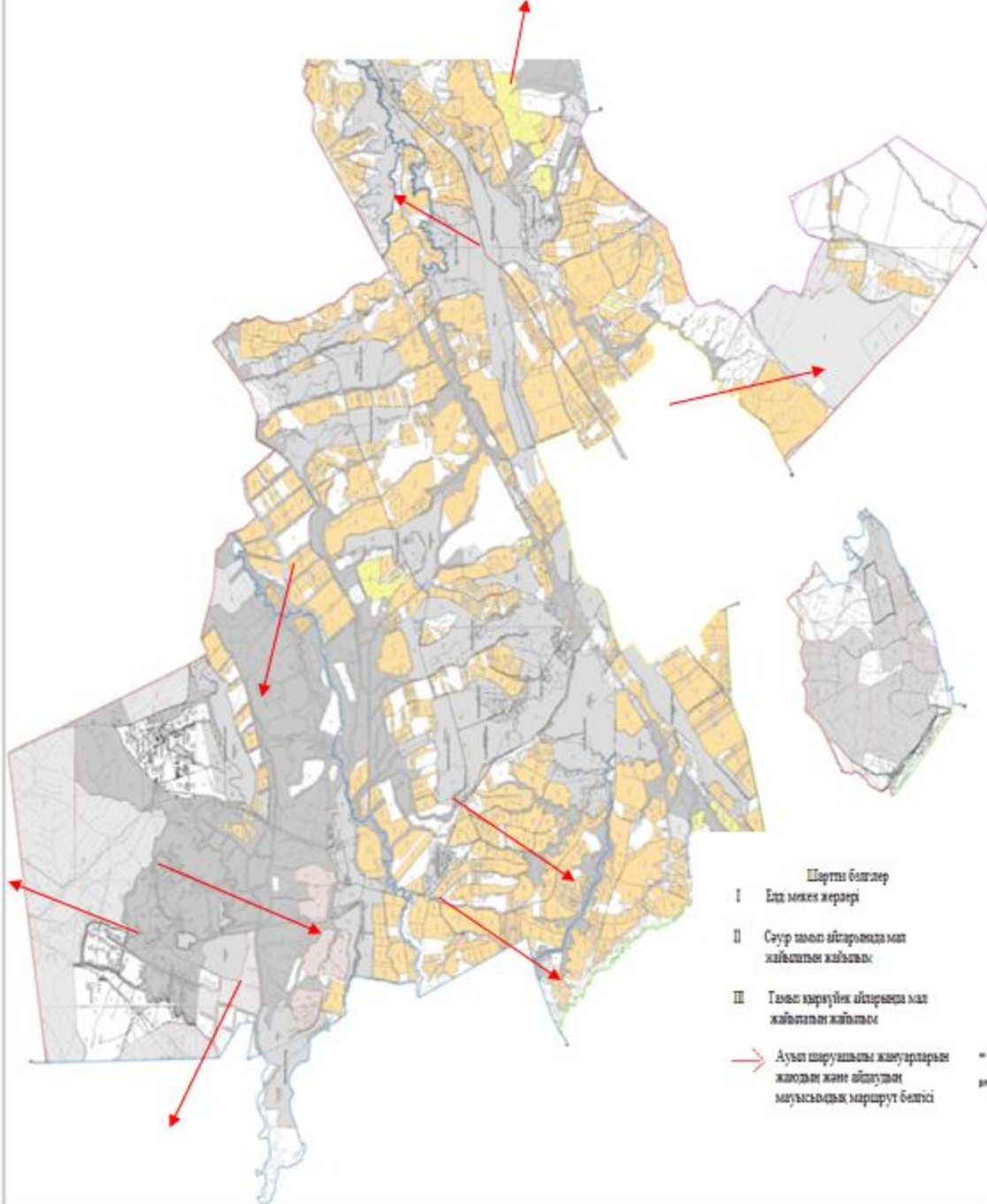
Сарыағаш ауданының Біртілек ауылдық округі бойынша жайылым пайдаланушылардың су тұтыну нормасына сәйкес жасалған су көздеріне (көлдерге, өзендерге, тоғандарға, сүару немесе суландыру каналдарына, құбырлы немесе шахталы құдықтарға)



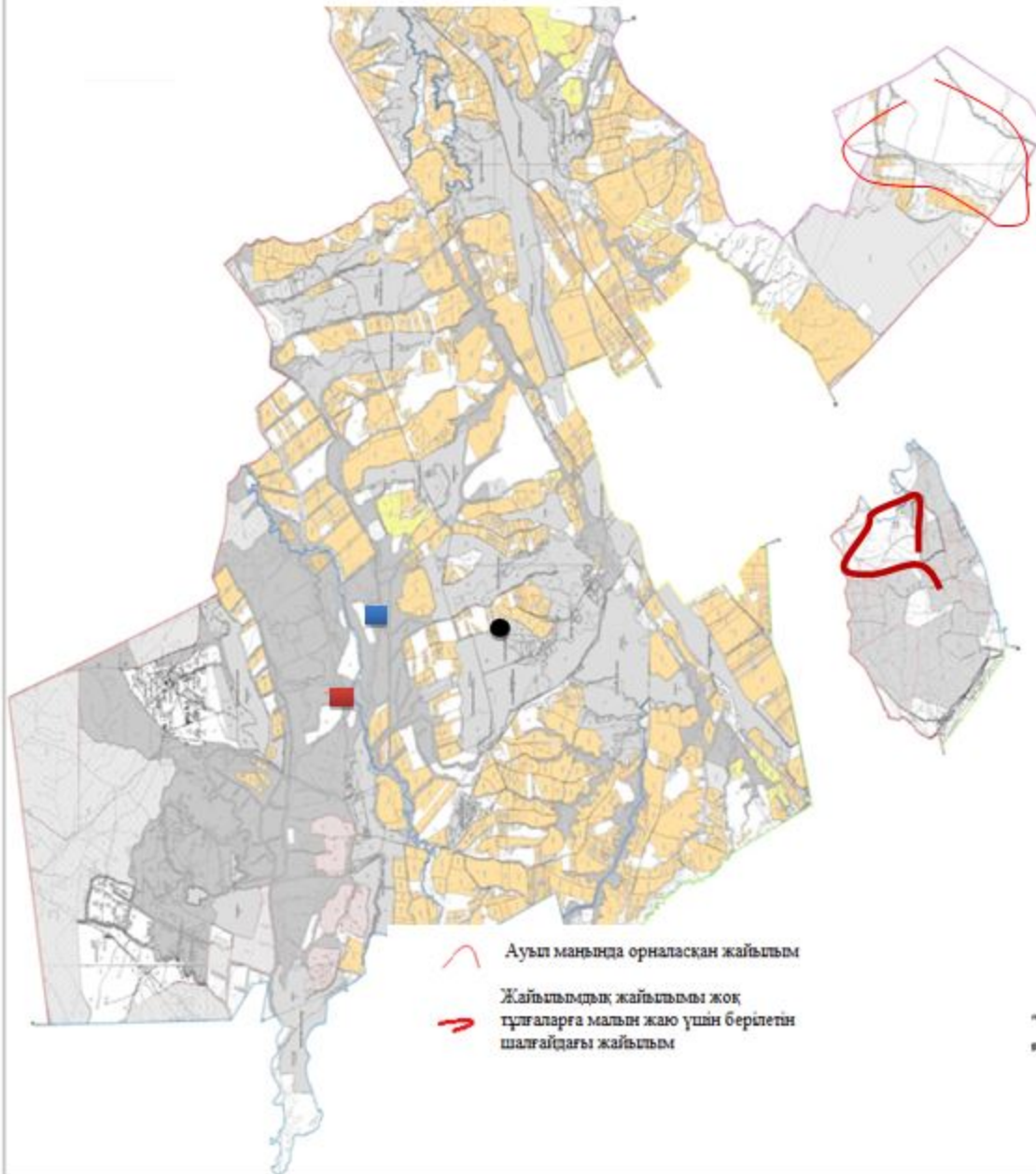
- Сарыағаш ауданының Біртілек ауылдық округі бойынша құқық белгілейтін құжаттар негізінде жер санаттары, жер учаскелерінің меншік иелері және жер пайдаланушылар бөлінісіндегі әкімшілік-аумақтық бірлік аумағында жайылымдардың орналасу схемасы (картасы)



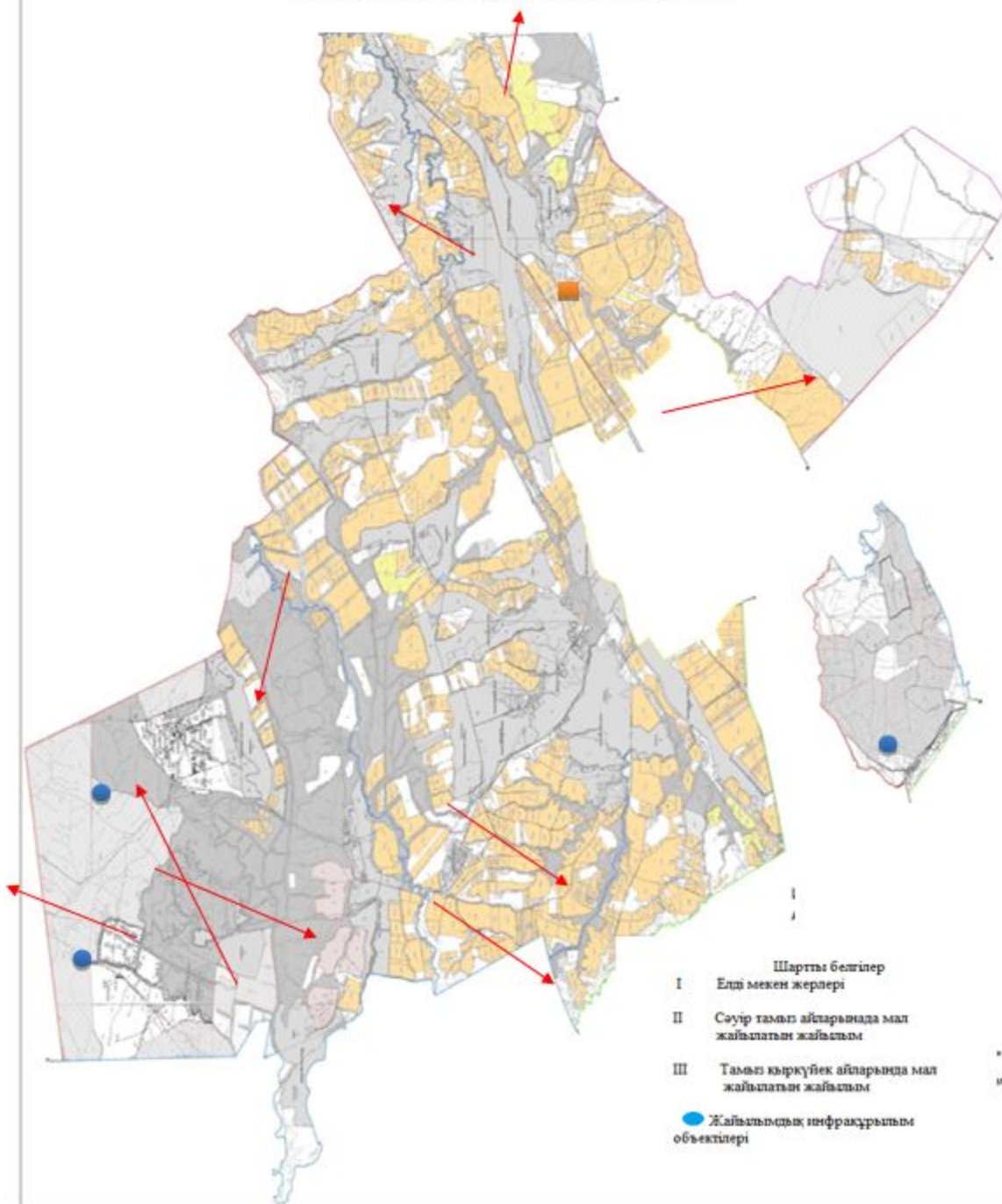
Сарыагаш ауданының Біртілек ауылдық округі бойынша ауыл шаруашылығы жануарларын жаюдың аусымдық маршруттарын белгілейтін жайылымдарды пайдалану жөніндегі күнтізбелік графигі



Сарыағаш ауданының Біртілек ауылдық округі бойынша жайылымы жоқ жеке және (немесе) заңды тұлғалардың ауыл шаруашылығы жануарларының мал басын орналасатыру үшін жайылымдарды қайта бөлу және оны берілетін ауыл маңындағы және шалғайдағы жайылымдарға ауыстыру схемасы және аудандық маңызы бар қала, кент, ауыл, ауылдық округ маңында орналасқан жайылымдармен қамтамасыз етілмеген жеке және (немесе) заңды тұлғалардың ауыл шаруашылығы жануарларының мал басын шалғайдағы жайылымдарға орналастыру схемасы



Сарыағаш ауданының Біртілек ауылдық округі бойынша жайылым айналымдарының қолайлы схемасы мен жайылымдардың, оның ішінде сыртқы, ішкі шекаралары мен алаңдары, жайылымдық инфрақұрылым объектілері белгіленген картасы



8. Бозай ауылдық округі

Орталығы – Бозай ауылы.

Елді мекендері- Бозай, Тентексай, Тартоғай, Шолан-төбе.

Халық саны- 2466 адам.

Округтің жалпы жер көлемі- 60930 гектар.

Оның ішінде:

ауыл шаруашылық жер- 49479 гектар;

жалпы егістік- 1307 гектар;
суғармалы жер- 40 гектар;
жайылым жер-56218 гектар.

Елді мекен бойынша ауыл шаруашылығы жануарлары мал басының саны туралы деректер:

№	Елді мекен	Түйе	Жылқы	Ірі қара мал	Ұсақ мал
1	Бозай	4	609	2534	39603
2	Тентексай	-	265	426	10720
3	Шолантөбе	-	52	81	1835
4	Тартоғай	-	78	209	5556
	Барлығы	4	1004	3250	57714

Ветеринариялық-санитариялық мекемелер туралы деректер:

№	Елді мекен	Ветеринариялық станциялар	Ұсақ малдарды шомылдыру орындары	Жасанды ұрықтандыру пунктері	Биотермиялық шұңқырлар
1	Бозай	1	1	-	1
2	Тентексай	-	1	-	1
3	Шолантөбе	-	-	-	-
4	Тартоғай	-	-	-	-
	Барлығы	1	2	-	2

Ауыл шаруашылығы жануарларын жаюдың және айдаудың маусымдық маршруттарын белгілейтін жайылымдарды пайдалану жөніндегі күнтізбелік графигі. Сонымен қатар жайылымның кезеңінің ұзақтығы:

№	Жайылым аймаққа малдардың айдап шығарылу мерзімі	Жайылым аймаққа шығарылған малдардың қайтарылу мерзімі	Ескерту
1	Сәуір-мамыр	Тамыз-қыркүйек	

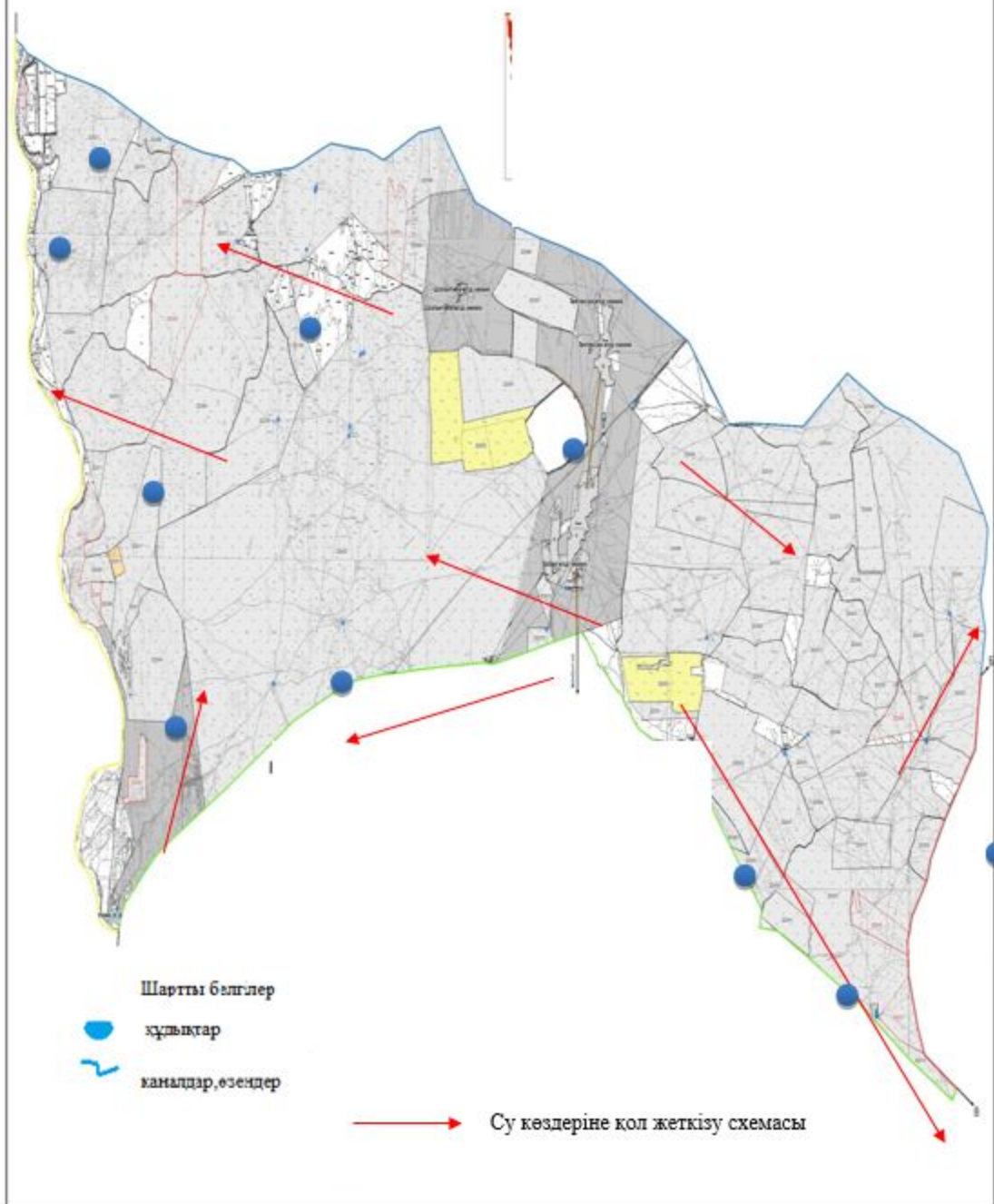
Ауыл шаруашылығы жануарларының мал басына шаққандағы жайылымның қажеттілігі туралы кестесі:

№	Елді мекендер	Елді мекендердегі жалпы жайылымның жер көлемі, гектар	Мал басы мен қажетті жайылымдық жер көлемі, гектар			
			Жылқы	Гектар нормасы	Қажетті жайылым, гектар	Ірі қара
1	2	3	4	5	6	7

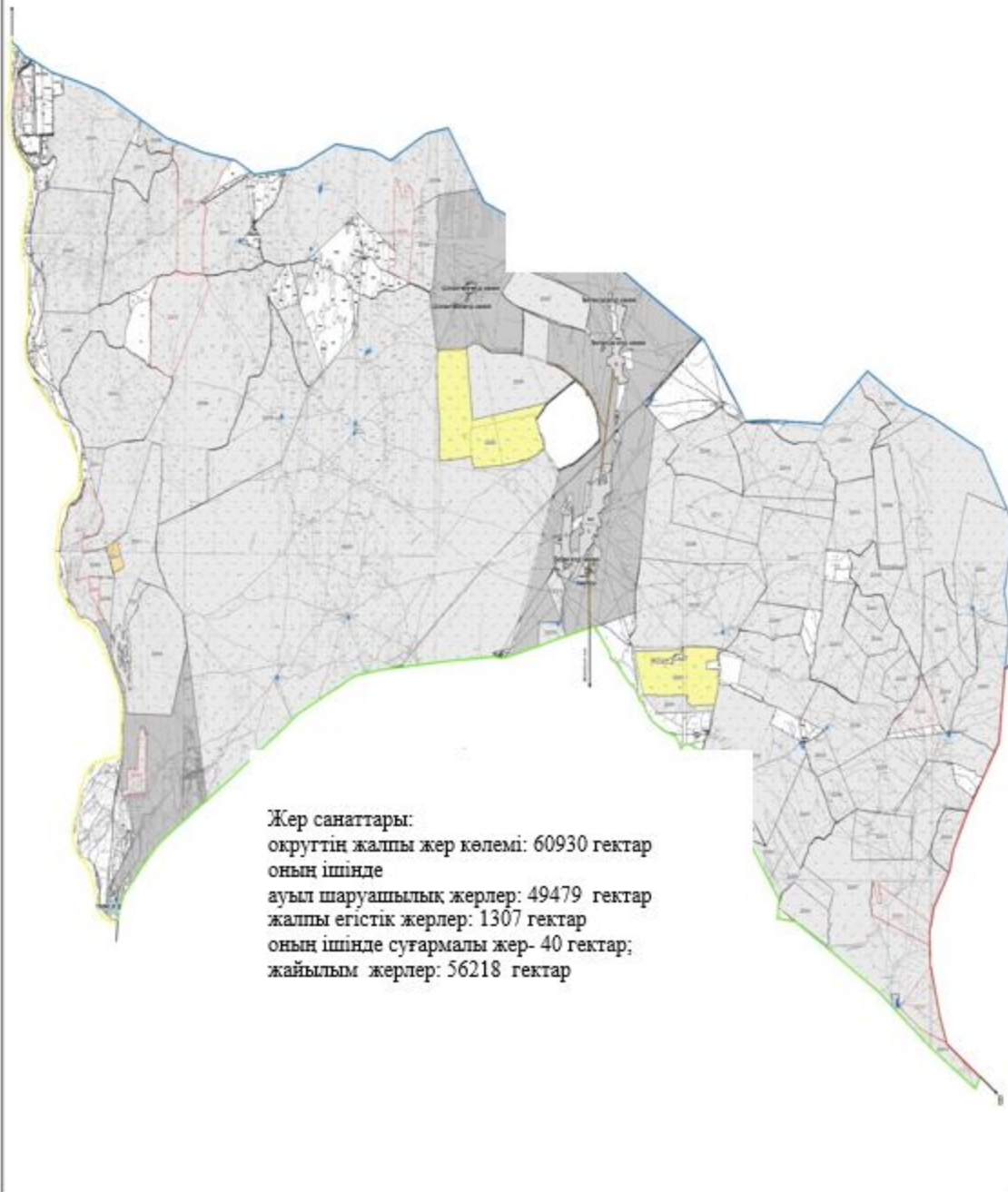
1	Бозай	36000	609	10	6090	2534
2	Тентексай	6050	265	10	2650	426
3	Шолантөбе	3890	52	10	520	81
4	Тартоғай	10278	78	10	780	209
	Барлығы	56 218	1004	10	10040	3250

Гектар нормасы	Қажетті жайылым, гектар	Ұсақ мал	Гектар нормасы	Қажетті жайылым, гектар	Жалпы қажет жайылым жер көлемі, гектар	Елді мекендердің жалпы жайылыммен қажетті жайылымның айырмасы, (-,+)
8	9	10	11	12	13	14
8	20272	39603	2	79206	105568	-69568
8	3408	10720	2	21440	27498	-21448
8	648	1835	2	3670	4838	-948
8	1672	5556	2	11112	13564	-3286
8	26000	57714	2	115428		-95290

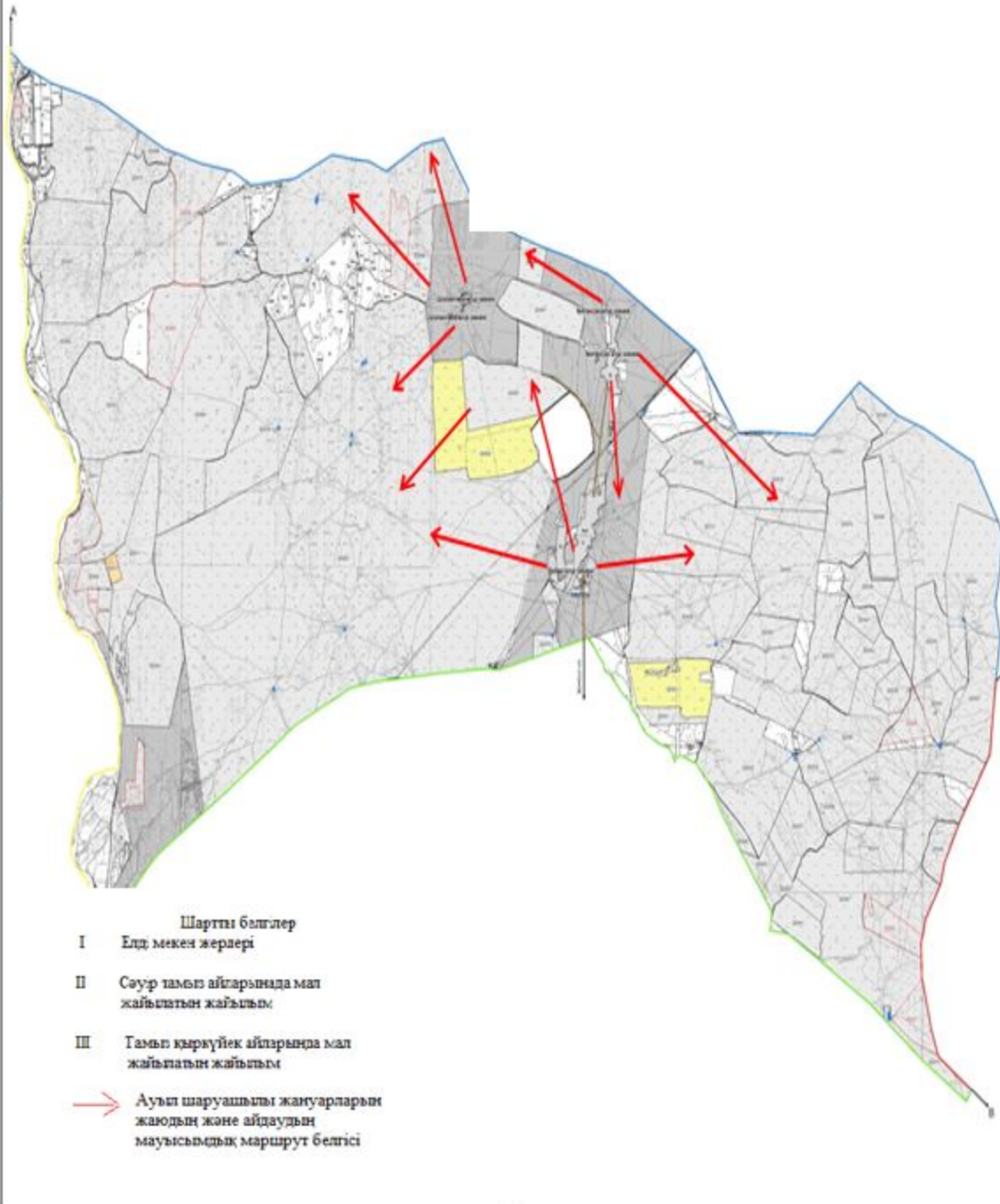
Сарыағаш ауданының Бозай ауылдық округі бойынша жайылым пайдаланушылардың су тұтыну нормасына сәйкес жасалған су көздеріне (көлдерге, өзендерге, тоғандарға, суару немесе суландыру каналдарына, құбырлы немесе шахталы құдықтарға) қол жеткізу схемасы



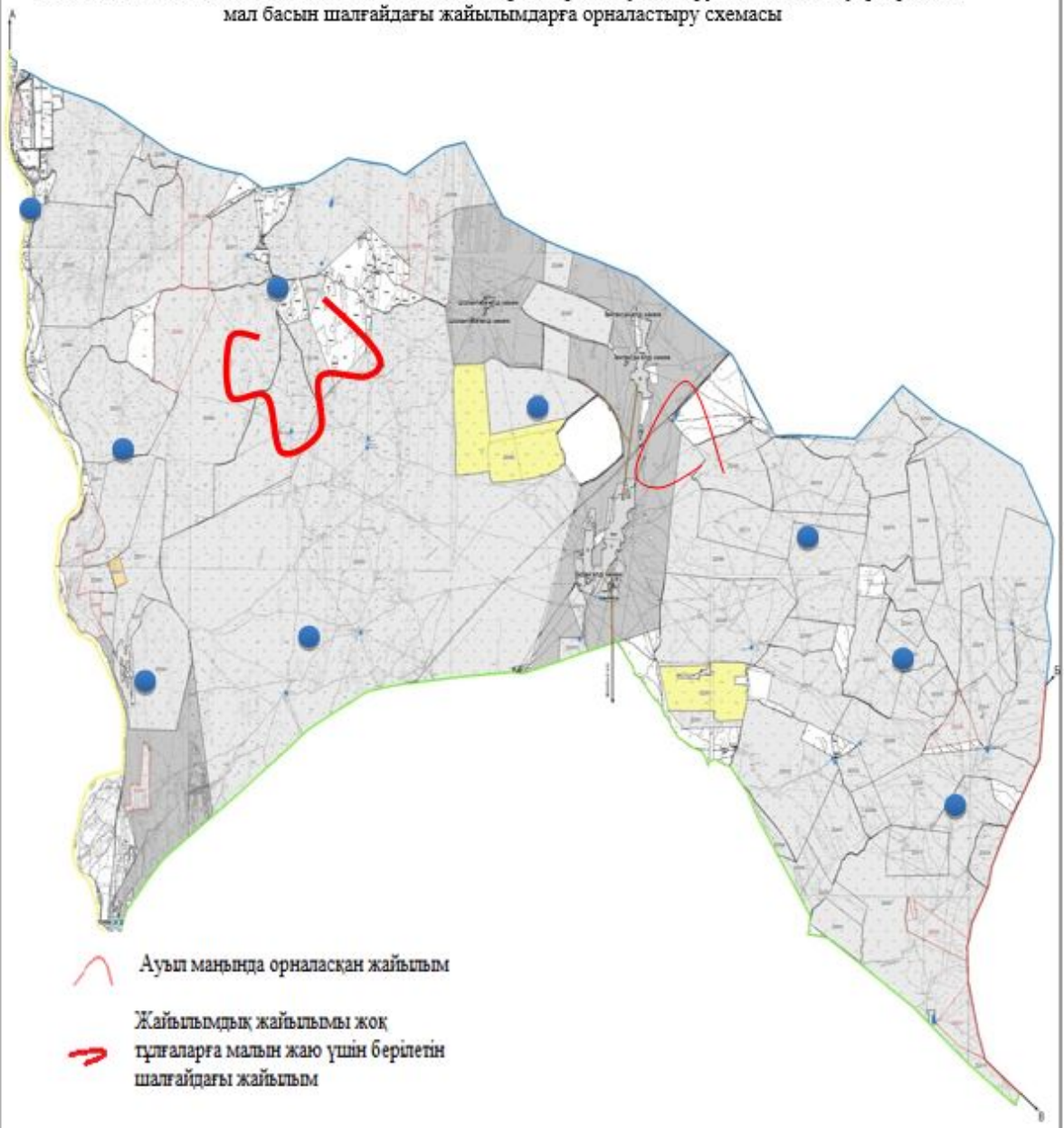
Сарыағаш ауданының Бозай ауылдық округі бойынша құқық белгілейтін құжаттар негізінде жер санаттары, жер учаскелерінің меншік иелері және жер пайдаланушылар бөлінісіндегі әкімшілік-аумақтық бірлік аумағында жайылымдардың орналасу схемасы (картасы)



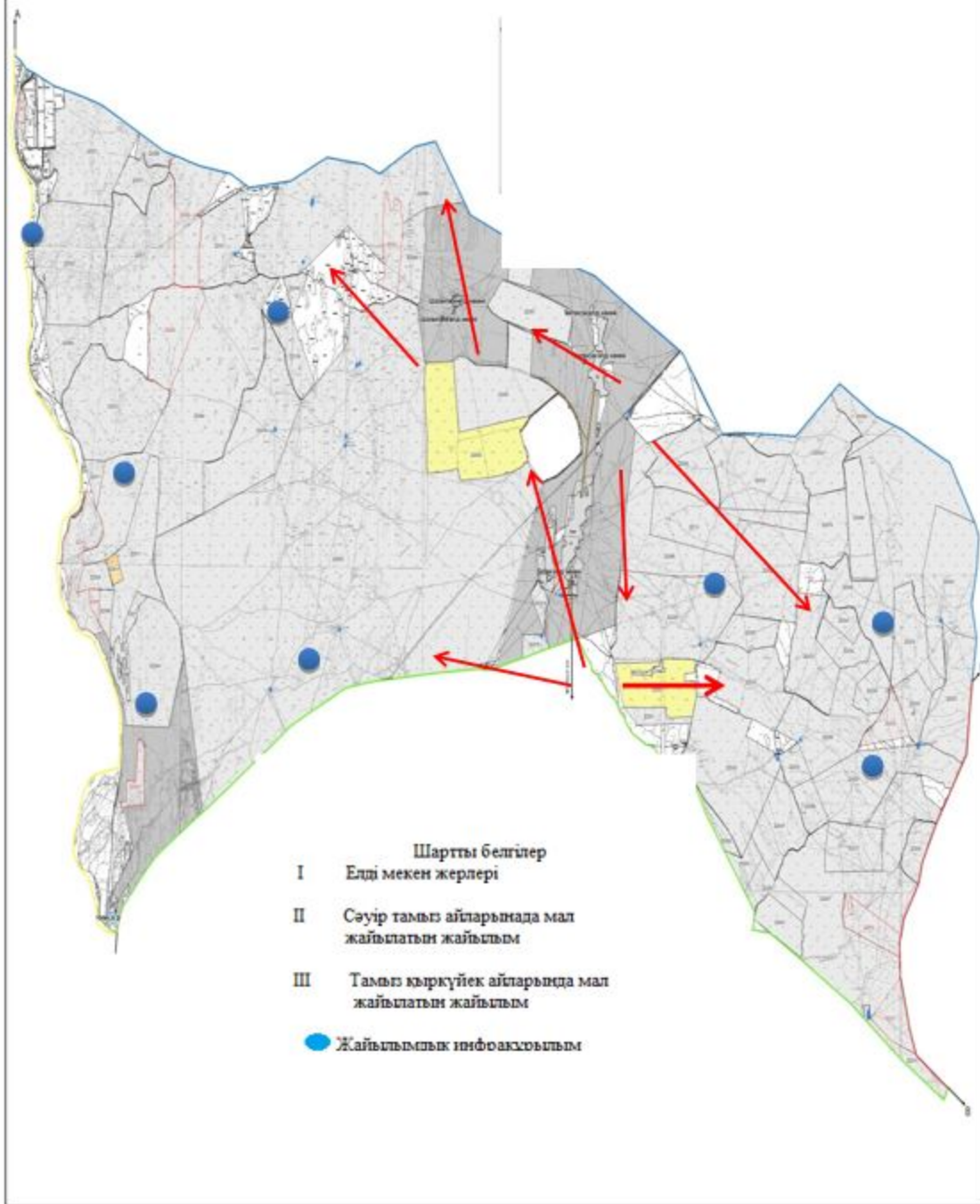
Сарыағаш ауданының Бозай ауылдық округі бойынша ауыл шаруашылығы жануарларын жаюдың және айдаудың маусымдық маршруттарын белгілейтін жайылымдарды пайдалану жөніндегі күнтізбелік графигі



Сарыағаш ауданының Бозай ауылдық округі бойынша жайылымы жоқ жеке және (немесе) заңды тұлғалардың ауыл шаруашылығы жануарларының мал басын орналасатыру үшін жайылымдарды қайта бөлу және оны берілетін ауыл маңындағы және шалғайдағы жайылымдарға ауыстыру схемасы және аудандық маңызы бар қала, кент, ауыл, ауылдық округ маңында орналасқан жайылымдармен қамтамасыз етілмеген жеке және (немесе) заңды тұлғалардың ауыл шаруашылығы жануарларының мал басын шалғайдағы жайылымдарға орналастыру схемасы



Сарыағаш ауданының Бозай ауылдық округі бойынша жайылым айналымдарының қолайлы схемасы мен жайылымдардың, оның ішінде сыртқы, ішкі шекаралары мен алаңдары, жайылымдық инфрақұрылым объектілері белгіленген картасы



9. Дарбаза ауылдық округі

Орталығы – Дарбаза ауылы.

Елді мекендері- Дарбаза, Жаңа ауыл, Тасқұдық, Ердәуіт, Құрысай, 51-разъезд, Сарысу, 50-разъезд.

Халық саны- 8055 адам.

Округтің жалпы жер көлемі- 65122 гектар.

Оның ішінде:

ауыл шаруашылық жер- 57745 гектар;

жалпы егістік- 17668 гектар;

жайылым жер- 47220 гектар.

Елді мекен бойынша ауыл шаруашылығы жануарлары мал басының саны туралы деректер:

№	Елді мекен	Түйе	Жылқы	Ірі қара мал	Ұсақ мал
1	Дарбаза	-	150	2834	27600
2	Жаңа ауыл	-	25	200	3500
3	Тасқұдық	-	30	380	7500
4	Ердәуіт	-	150	280	7500
5	Құрысай	-	79	270	6700
6	51-разъезд	-	250	550	8470
7	Сарысу	-	350	490	20000
8	50-разъезд	-	100	280	6580
	Барлығы	-	1134	5284	87850

Ветеринариялық-санитариялық мекемелер туралы деректер:

№	Елді мекен	Ветеринариялық станциялар	Ұсақ малдарды шомылдыру орындары	Жасанды ұрықтандыру пунктері	Биотермиялық шұңқырлар
1	Дарбаза	1	2	-	1
2	Жаңа ауыл	-	1	-	-
3	Тасқұдық	-	1	-	-
4	Ердәуіт	-	1	-	-
5	Құрысай	-	1	-	-
6	51 - разъезд	-	1	-	-
7	Сарысу	-	1	-	-
8	50 - разъезд	-	-	-	-
	Барлығы	1	8	-	1

Ауыл шаруашылығы жануарларын жаюдың және айдаудың маусымдық маршруттарын белгілейтін жайылымдарды пайдалану жөніндегі күнтізбелік графигі. Сонымен қатар жайылымның кезеңінің ұзақтығы:

--	--	--	--

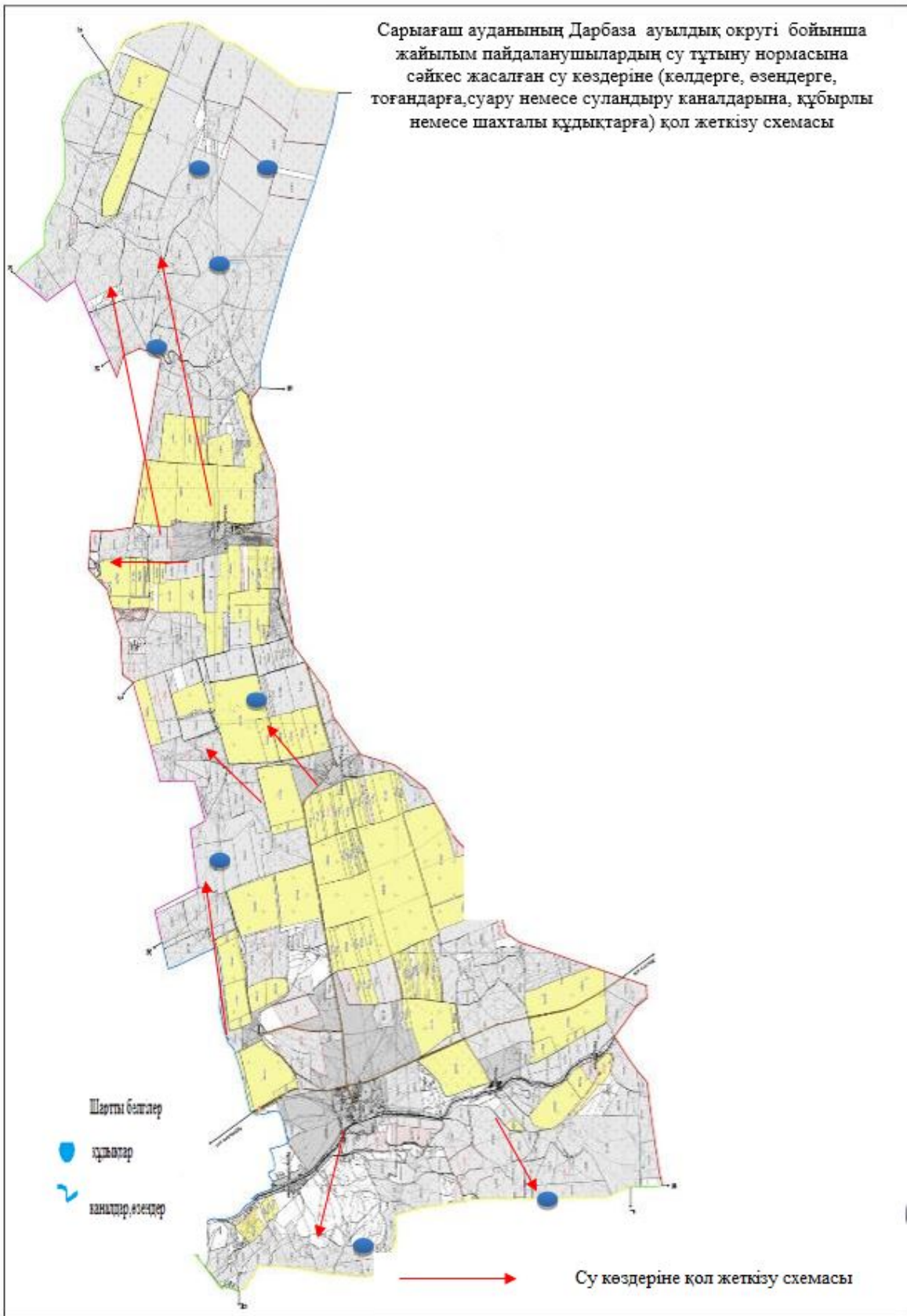
№	Жайылым аймаққа малдардың айдап шығарылу мерзімі	Жайылым аймаққа шығарылған малдардың қайтарылу мерзімі	Ескерту
1	Сәуір-мамыр	Тамыз-қыркүйек	

Ауыл шаруашылығы жануарларының мал басына шаққандағы жайылымның қажеттілігі туралы кестесі:

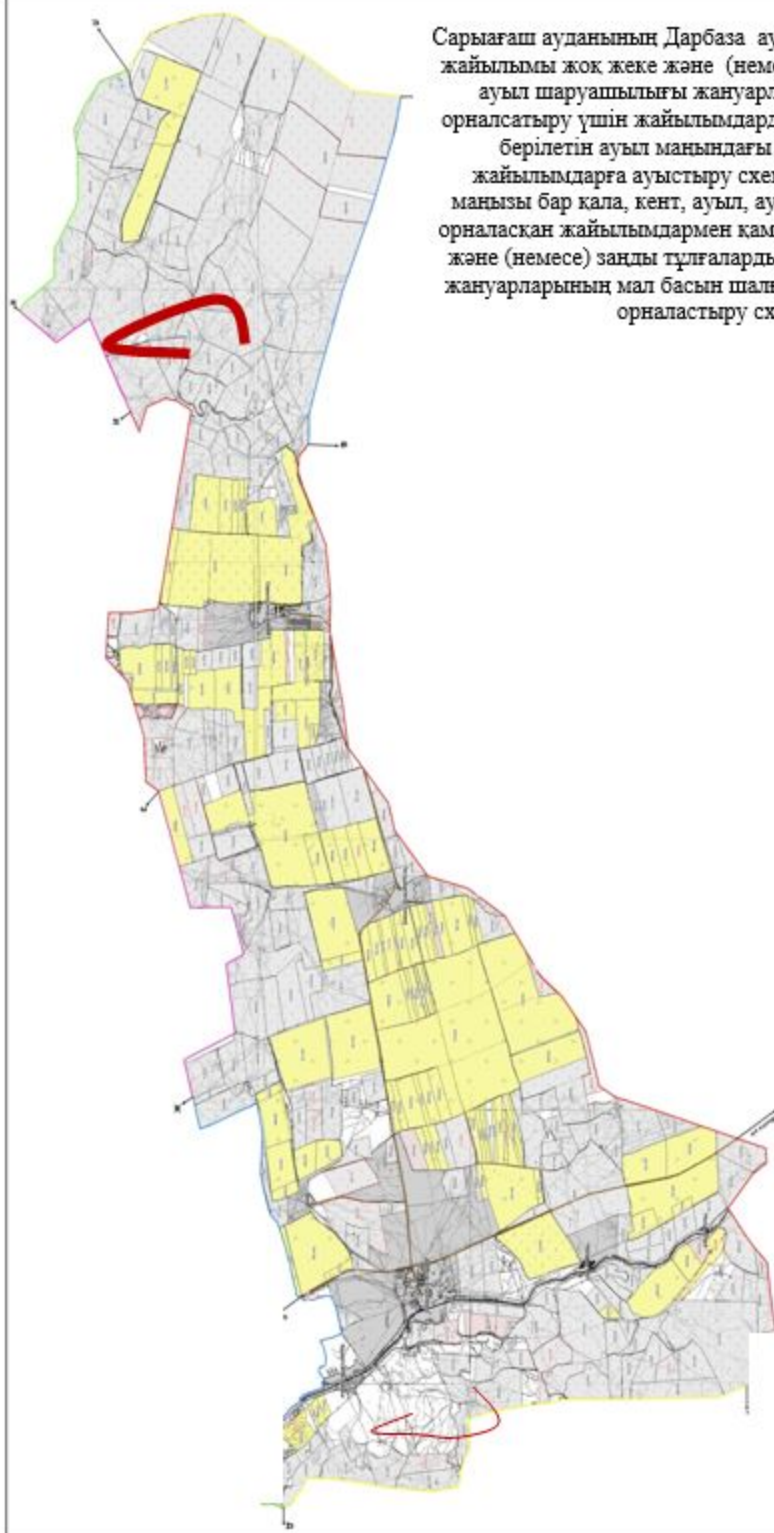
№	Елді мекендер	Елді мекендердегі жалпы жайылымның жер көлемі, гектар	Мал басы мен қажетті жайылымдық жер көлемі, гектар			
			Жылқы	Гектар нормасы	Қажетті жайылым, гектар	Ірі қара
1	2	3	4	5	6	7
1	Дарбаза	14451	140	10	1400	2365
2	Жаңа ауыл	2800	20	10	200	192
3	Тасқұдық	2984	20	10	200	360
4	Ердәуіт	3608	147	10	1470	275
5	Құрысай	2372	74	10	740	260
6	51-разъезд	3440	240	10	2400	540
7	Сарысу	14725	342	10	3420	479
8	50-разъезд	2840	100	10	1000	274
	Барлығы	47220	1083	10	10830	4745

Гектар нормасы	Қажетті жайылым, гектар	Ұсақ мал	Гектар нормасы	Қажетті жайылым, гектар	Жалпы қажет жайылым жер көлемі, гектар	Елді мекендердің жалпы жайылыммен қажетті жайылымның айырмасы, (-,+)
8	9	10	11	12	13	14
8	18920	27450	2	54900	75220	-60769
8	1536	3450	2	6900	8636	-5836
8	2880	7425	2	14850	17930	-14946
8	2200	7475	2	14950	18620	-15012
8	2080	6655	2	13310	16130	-13758
8	4320	8400	2	16800	23520	-20080
8	3832	19938	2	39876	47128	-32403
8	2192	6555	2	13110	16302	-13462
8	37960	87348	2	174696	223486	-176266

Сарыағаш ауданының Дарбаза ауылдық округі бойынша жайылым пайдаланушылардың су тұтыну нормасына сәйкес жасалған су көздеріне (көлдерге, өзендерге, тоғандарға, суару немесе суландыру каналдарына, құбырлы немесе шахталы құдықтарға) қол жеткізу схемасы

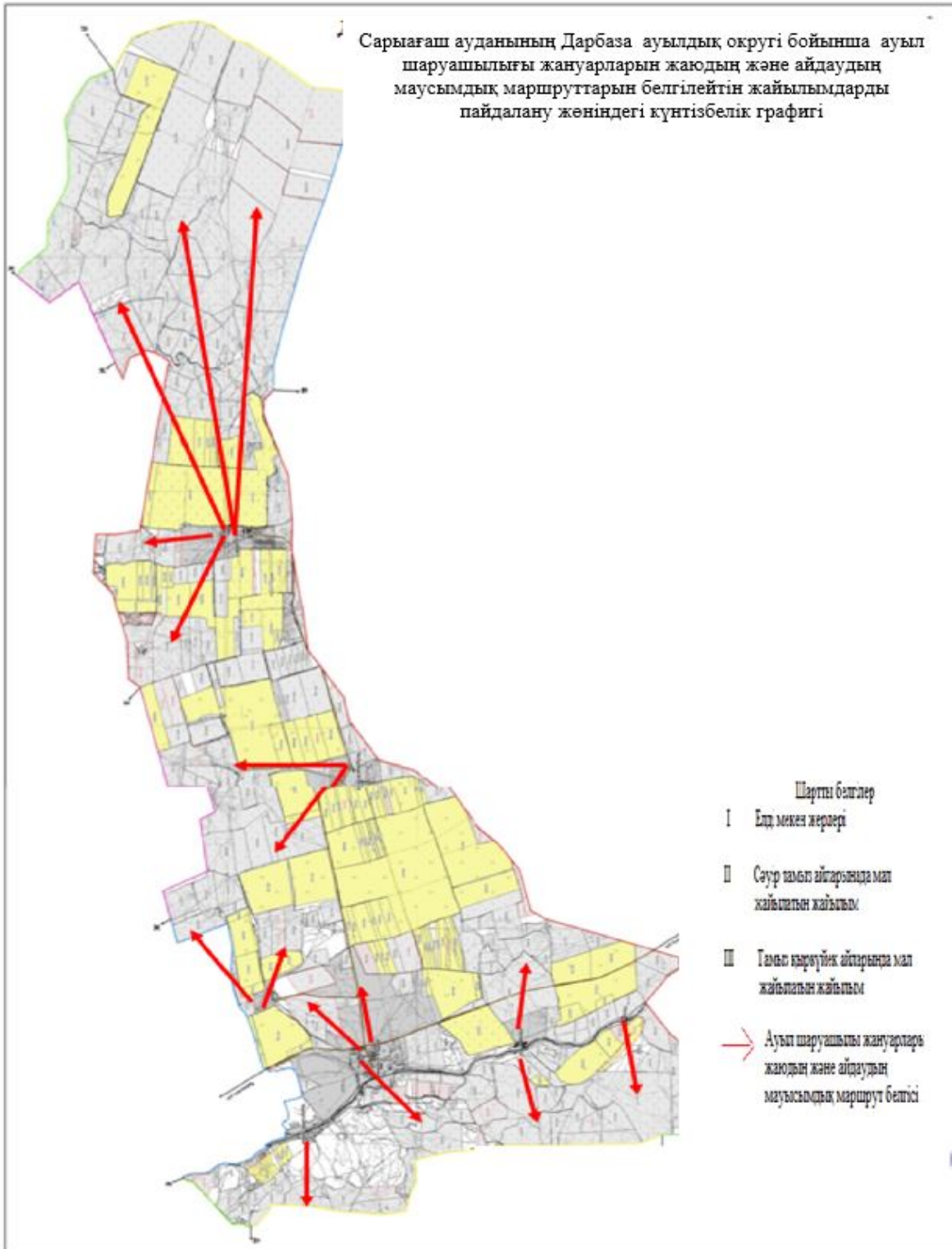


Сарыағаш ауданының Дарбаза ауылдық округі бойынша жайылымы жоқ жеке және (немесе) заңды тұлғалардың ауыл шаруашылығы жануарларының мал басын орналасыру үшін жайылымдарды қайта бөлу және оны берілетін ауыл маңындағы және шалғайдағы жайылымдарға ауыстыру схемасы және аудандық маңызы бар қала, кент, ауыл, ауылдық округ маңында орналасқан жайылымдармен қамтамасыз етілмеген жеке және (немесе) заңды тұлғалардың ауыл шаруашылығы жануарларының мал басын шалғайдағы жайылымдарға орналастыру схемасы

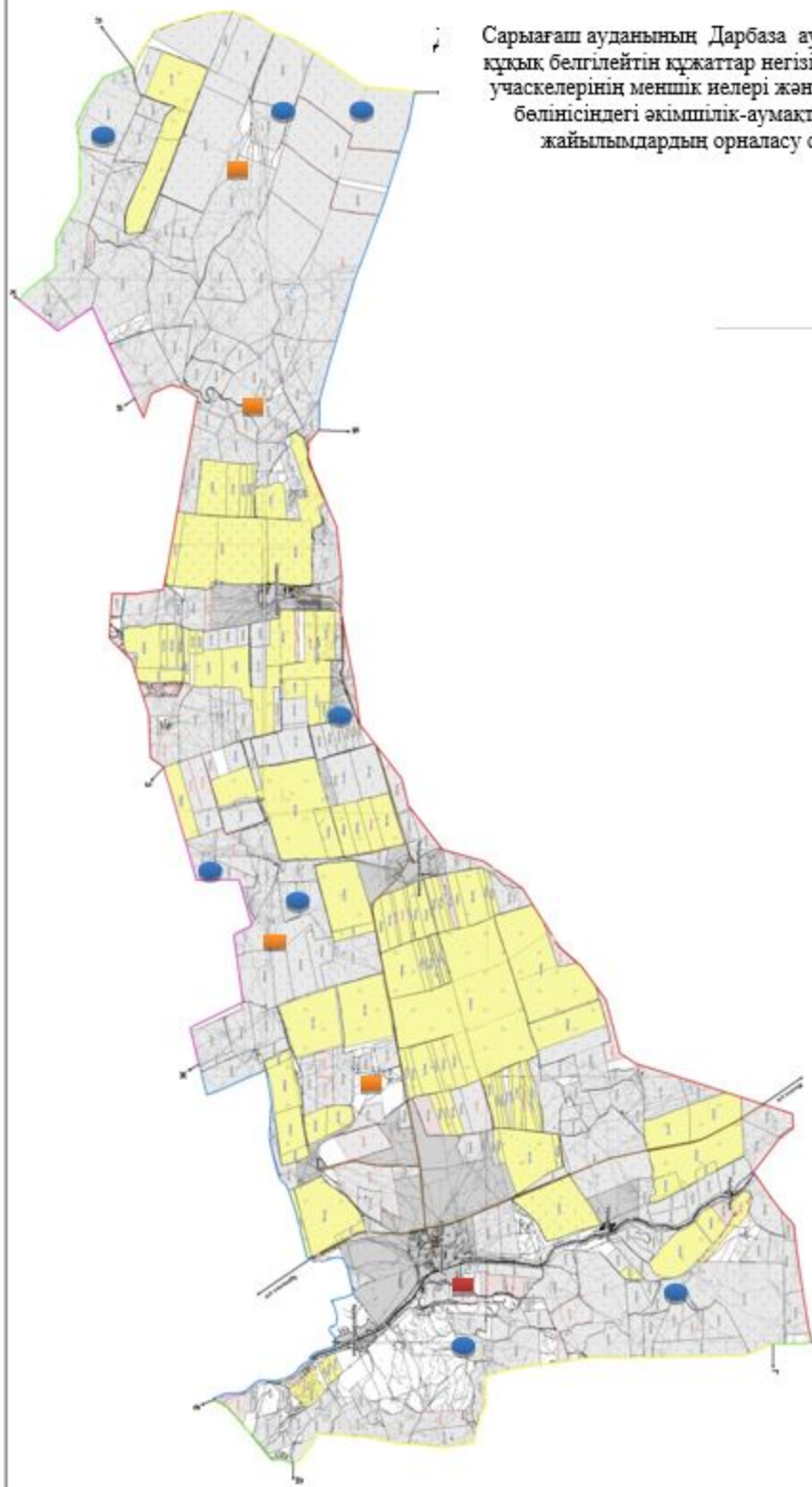


- Ауыл маңында орналасқан жайылым
- Жайылымдық жайылым иең тұлғаларға малын қару үшін берілетін шалғайдағы жайылым

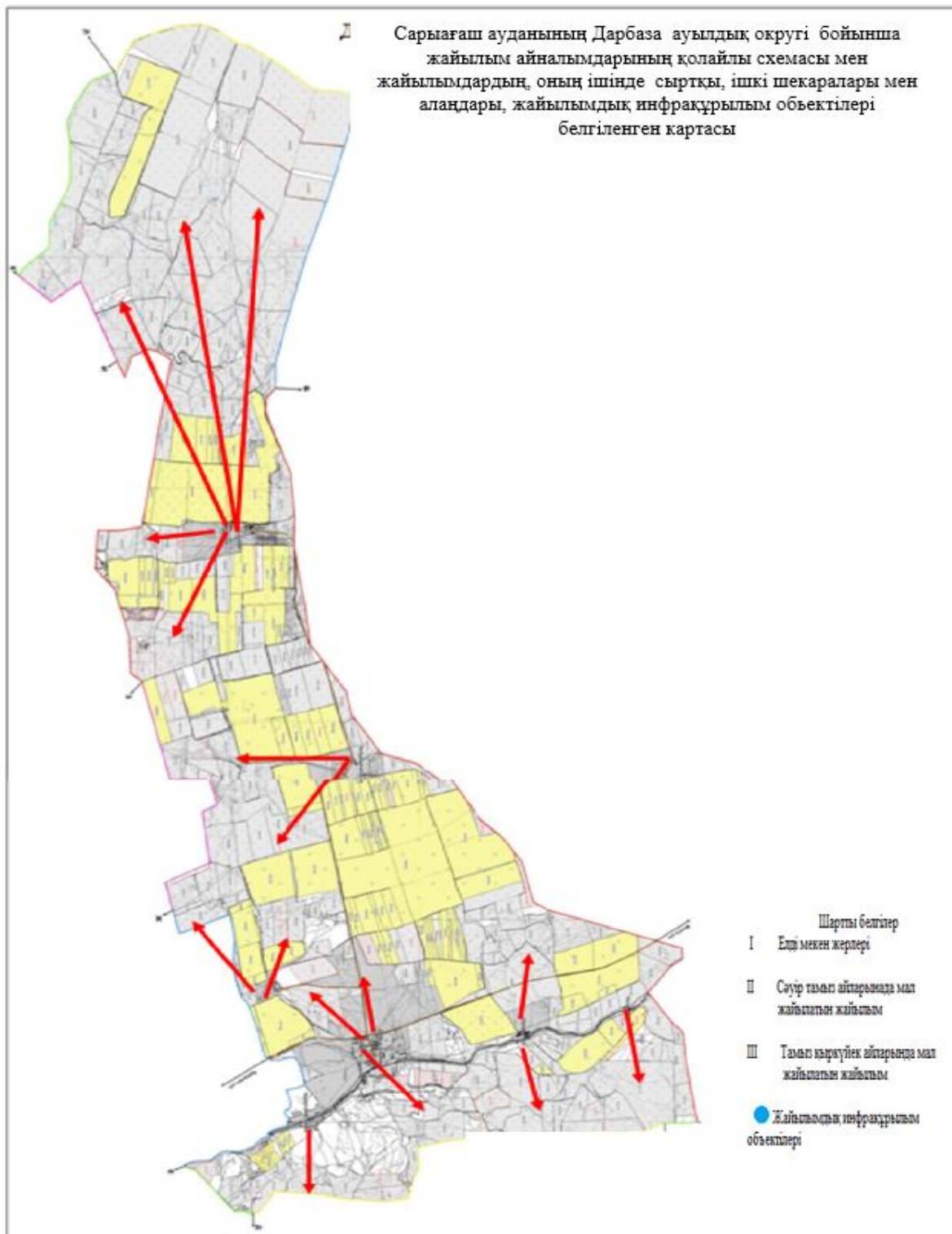
Сарыағаш ауданының Дарбаза ауылдық округі бойынша ауыл шаруашылығы жануарларын жаюдың және айдаудың маусымдық маршруттарын белгілейтін жайылымдарды пайдалану жөніндегі күнтізбелік графигі



Сарыағаш ауданының Дарбаза ауылдық округі бойынша құқық белгілейтін құжаттар негізінде жер санаттары, жер учаскелерінің меншік иелері және жер пайдаланушылар бөлінісіндегі әкімшілік-аумақтық бірлік аумағында жайылымдардың орналасу схемасы (картасы)



Жер санаттары
жалпы жер көлемі 65122
гектар
оның ішінде
ауыл шаруашылық
жерлер: 57745 гектар
жалпы егістік жерлер:
17668 гектар
жайылым жерлер: 45643
гектар



10. Дербісек ауылдық

Орталығы – Дербісек ауылы.

Елді мекендері- Дербісек, Атамекен.

Халық саны- 15737 адам.

Округтің жалпы жер көлемі- 20982 гектар.

Оның ішінде:

ауыл шаруашылық жер- 17979 гектар;
 жалпы егістік- 4833 гектар;
 суғармалы жер-4217 гектар;
 көп жылдық екпелер- 173 гектар;
 жайылым жер- 12973 гектар.

Елді мекен бойынша ауыл шаруашылығы жануарлары мал басының саны туралы деректер:

№	Елді мекен	Түйе	Жылқы	Ірі қара мал	Ұсақ мал
1	Дербісек	-	500	1900	28000
2	Атамекен	-	130	521	5451
	Барлығы	-	630	2421	33451

Ветеринариялық-санитариялық мекемелер туралы деректер:

№	Елді мекен	Ветеринариялық станциялар	Ұсақ малдарды шомылдыру орындары	Жасанды ұрықтандыру пунктері	Биотермиялық шұңқырлар
1	Дербісек	1	1	1	1
2	Атамекен	-	-	-	-
	Барлығы	1	1	1	1

Ауыл шаруашылығы жануарларын жаюдың және айдаудың маусымдық маршруттарын белгілейтін жайылымдарды пайдалану жөніндегі күнтізбелік графигі. Сонымен қатар жайылымның кезеңінің ұзақтығы:

№	Жайылым аймаққа малдардың айдап шығарылу мерзімі	Жайылым аймаққа шығарылған малдардың қайтарылу мерзімі	Ескерту
1	Сәуір-мамыр	Тамыз-қыркүйек	

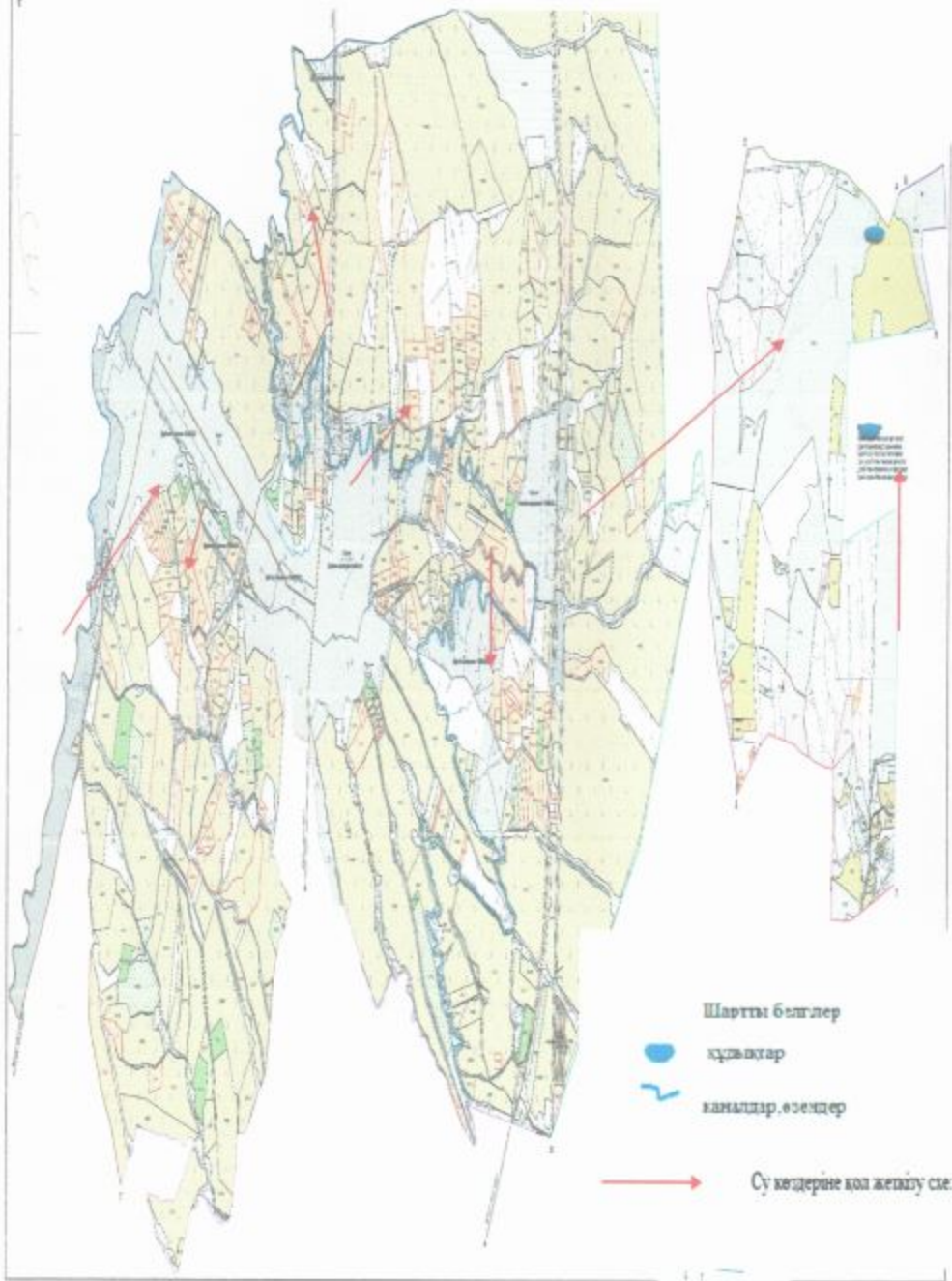
Ауыл шаруашылығы жануарларының мал басына шаққандағы жайылымның қажеттілігі туралы кестесі:

№	Елді мекендер	Елді мекендердегі жалпы жайылымның жер көлемі, гектар	Мал басы мен қажетті жайылымдық жер көлемі, гектар			
			Жылқы	Гектар нормасы	Қажетті жайылым, гектар	Ірі қара
1	2	3	4	5	6	7
1	Дербісек	8000	475	10	4750	1646

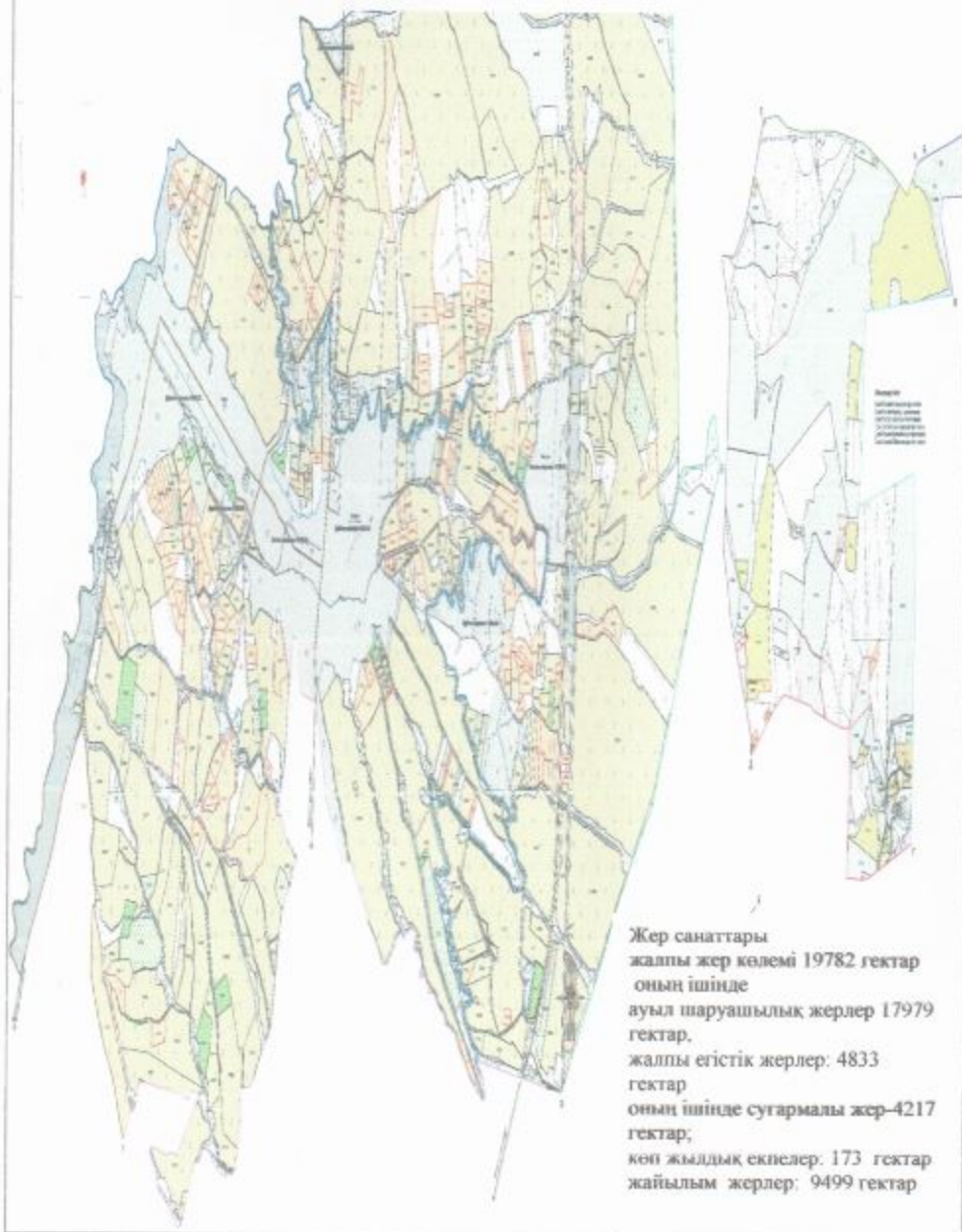
2	Атамекен	4973	130	10	1300	521
	Барлығы	12973	605	10	6050	2167

Гектар нормасы	Қажетті жайылым, гектар	Ұсақ мал	Гектар нормасы	Қажетті жайылым, гектар	Жалпы қажет жайылым жер көлемі, гектар	Елді мекендердің жалпы жайылыммен қажетті жайылымның айырмасы, (-,+)
8	9	10	11	12	13	14
8	13168	27693	2	55386	73304	-65304
8	4168	5451	2	10902	16370	-11397
8	17336	33144	2	66288	89674	-76701

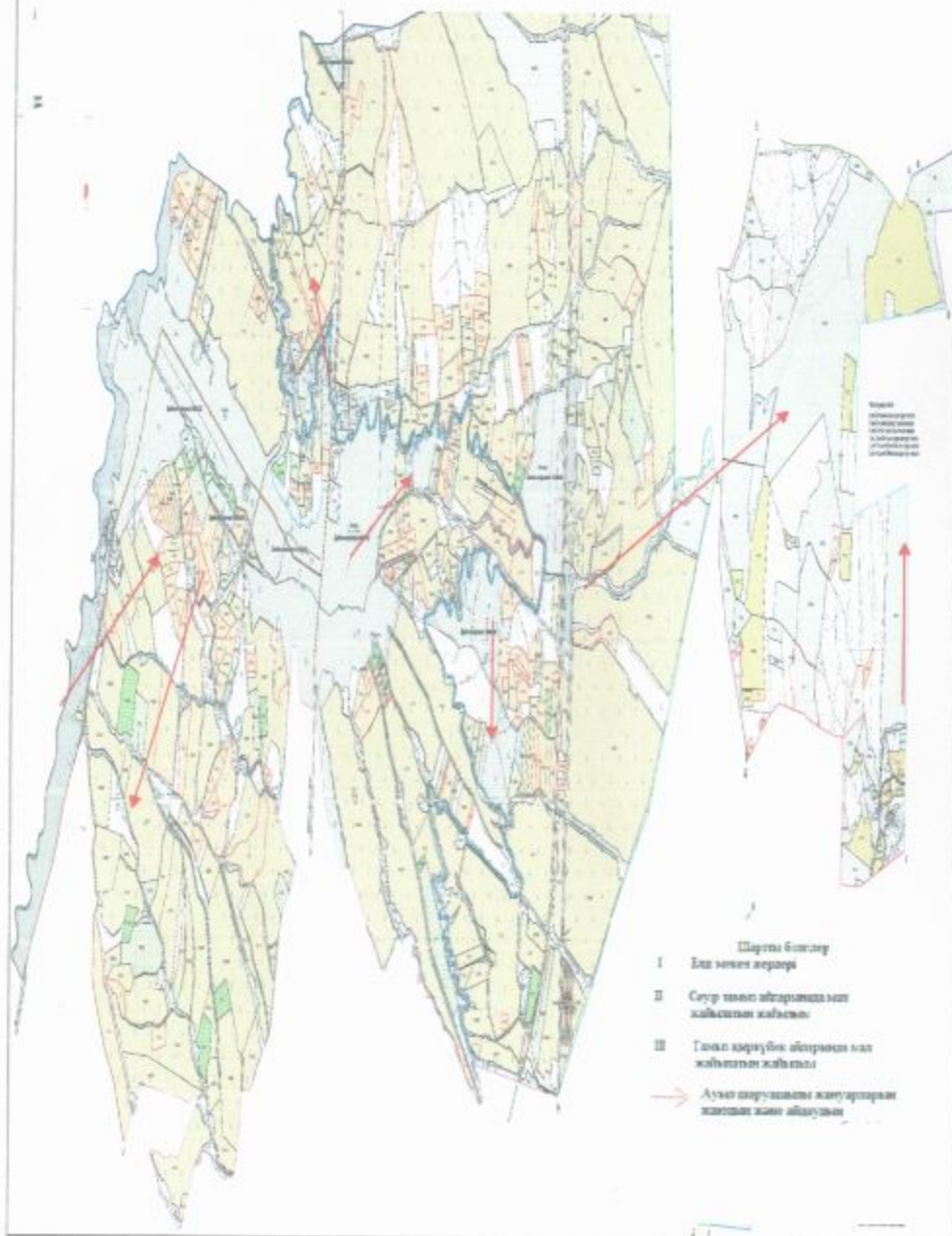
Сарыағаш ауданының Дербісек ауылдық округі бойынша жайылым пайдаланушылардың су тұтыну нормасына сәйкес жасалған су көздеріне (көлдерге, өзендерге, тоғандарға, суару немесе суландыру каналдарына, құбырлы немесе шахталы құдықтарға) қол жеткізу схемасы



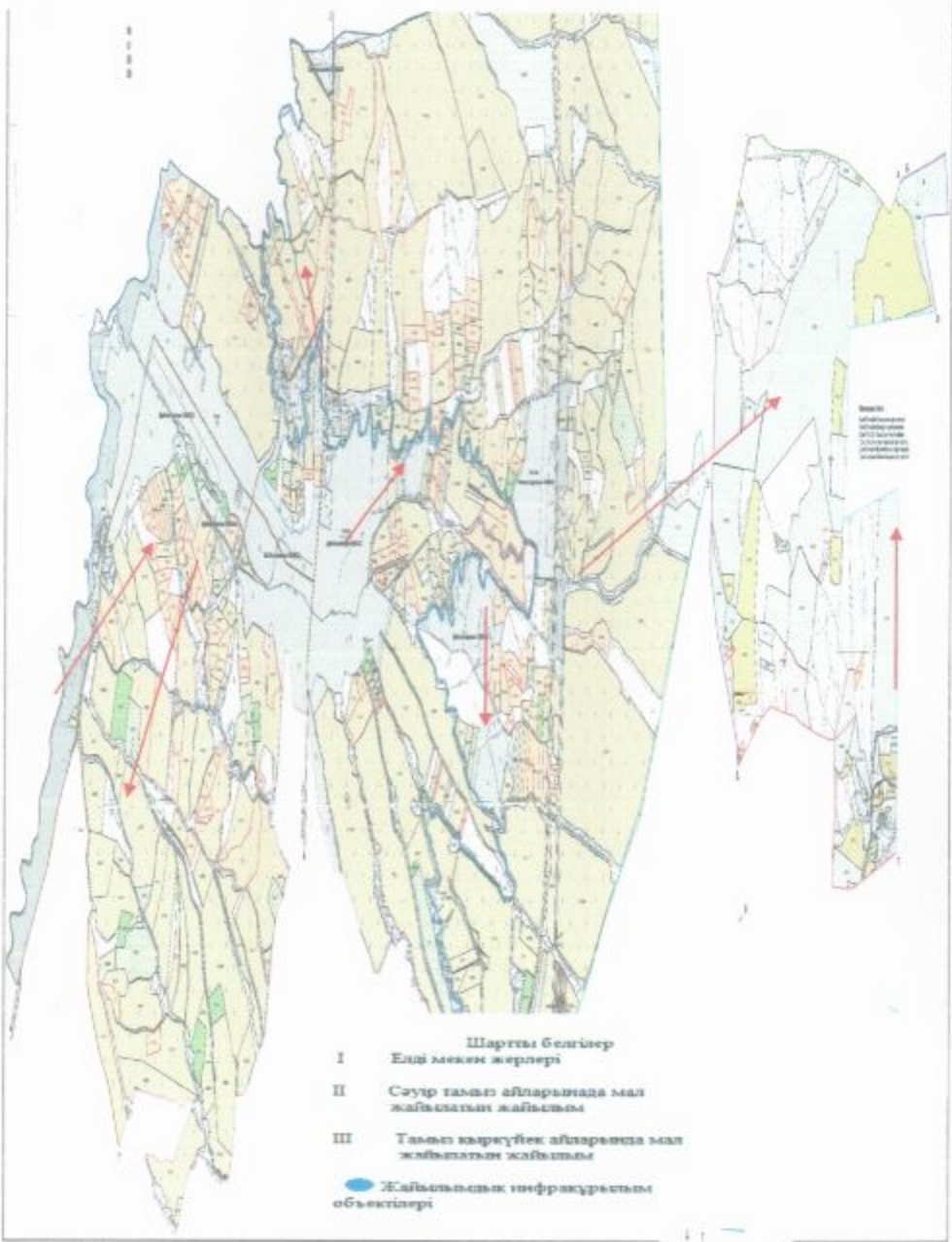
Сарыагаш ауданының Дербісек ауылдық округі бойынша құқық белгілейтін құжаттар негізінде жер санаттары, жер учаскелерінің меншік иелері және жер пайдаланушылар бөлінісіндегі әкімшілік-аумақтық бірлік аумағында жайылымдардың орналасу схемасы (картасы)



Сарыағаш ауданының Дербісек ауылдық округі бойынша ауыл шаруашылығы жануарларын жаюдың және айдаудың маусымдық маршруттарын белгілейтін жайылымдарды пайдалану жөніндегі күнтізбелік графигі



Сарыағаш ауданының Дербісек ауылдық округі бойынша жайылым айналымдарының қолайлы схемасы мен жайылымдардың, оның ішінде сыртқы, ішкі шекаралары мен алаңдары, жайылымдық инфрақұрылым объектілері белгіленген картасы





11. Жүзімдік ауылдық округі

Орталығы – Жүзімдік ауылы.

Елді мекендері- Жүзімдік, Оңтүстік, Ақсу, Бірлесу.

Халық саны- 4426 адам.

Округтің жалпы жер көлемі-7028 гектар.

Оның ішінде:

ауыл шаруашылық жер- 6551 гектар;

жалпы егістік- 1726 гектар;

суғармалы жер- 1442 гектар;

көп жылдық екпелер- 9 гектар;
жайылым жер-4516 гектар.

Елді мекен бойынша ауыл шаруашылығы жануарлары мал басының саны туралы деректер:

№	Елді мекен	Түйе	Жылқы	Ірі қара мал	Ұсақ мал
1	Жүзімдік	-	240	1306	5917
2	Оңтүстік	-	19	116	605
3	Ақсу	-	10	74	737
4	Бірлесу	-	186	633	3097
	Барлығы	-	455	2129	10356

Ветеринариялық-санитариялық мекемелер туралы деректер:

№	Елді мекен	Ветеринариялық станциялар	Ұсақ малдарды шомылдыру орындары	Жасанды ұрықтандыру пунктері	Биотермиялық шұңқырлар
1	Жүзімдік	1	-	-	1
2	Оңтүстік	-	2	1	-
3	Ақсу	-	-	-	-
4	Бірлесу	-	-	-	-
	Барлығы	1	2	1	1

Ауыл шаруашылығы жануарларын жаюдың және айдаудың маусымдық маршруттарын белгілейтін жайылымдарды пайдалану жөніндегі күнтізбелік графигі. Сонымен қатар жайылымның кезеңінің ұзақтығы:

№	Жайылым аймаққа малдардың айдап шығарылу мерзімі	Жайылым аймаққа шығарылған малдардың қайтарылу мерзімі	Ескерту
1	Сәуір-мамыр	Тамыз-қыркүйек	

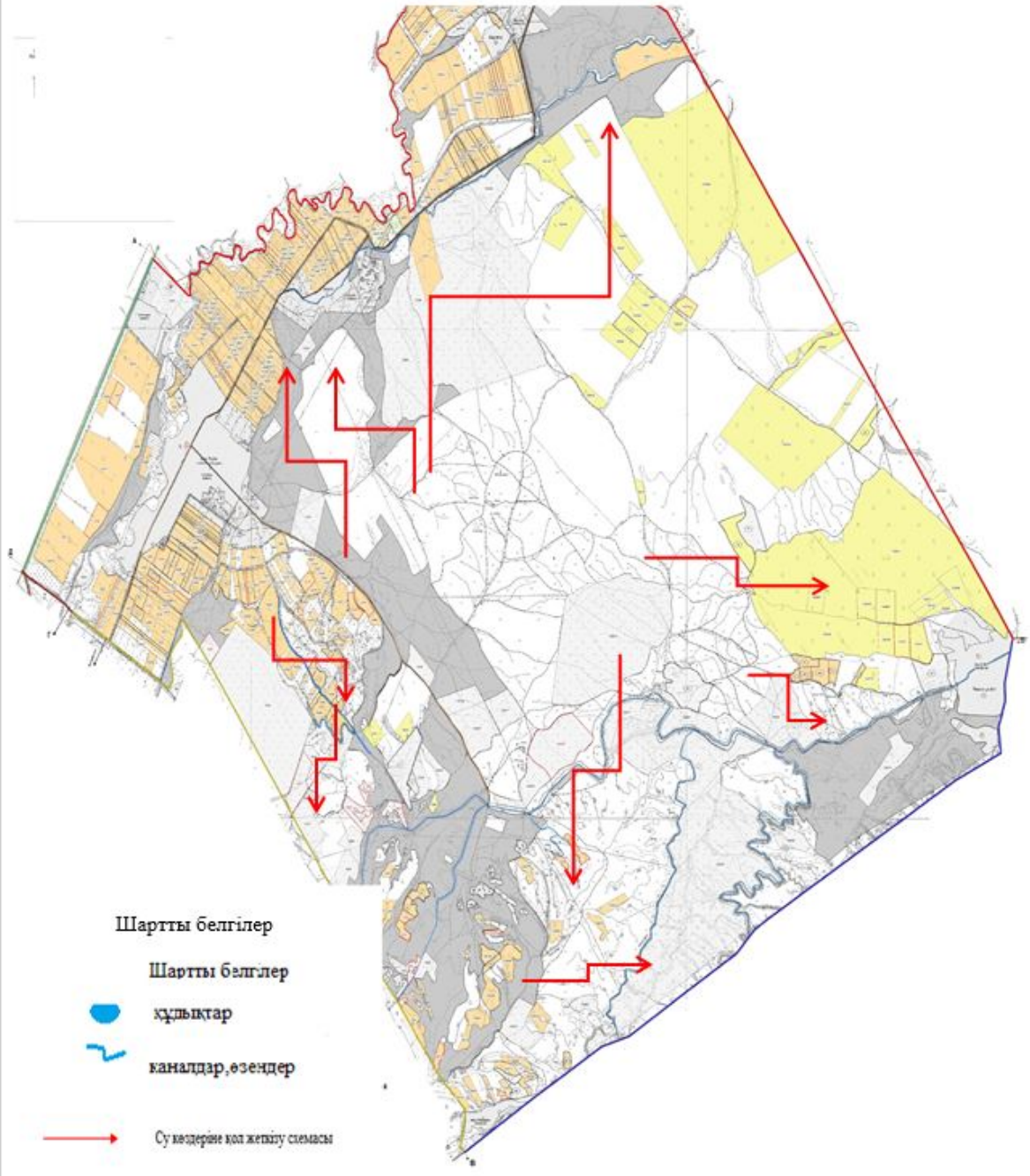
Ауыл шаруашылығы жануарларының мал басына шаққандағы жайылымның қажеттілігі туралы кестесі:

№	Елді мекендер	Елді мекендердегі жалпы жайылымның жер көлемі, гектар	Мал басы мен қажетті жайылымдық жер көлемі, гектар			
			Жылқы	Гектар нормасы	Қажетті жайылым, гектар	Ірі қара
1	2	3	4	5	6	7
1	Жүзімдік	1822,8	194	10	1940	1106

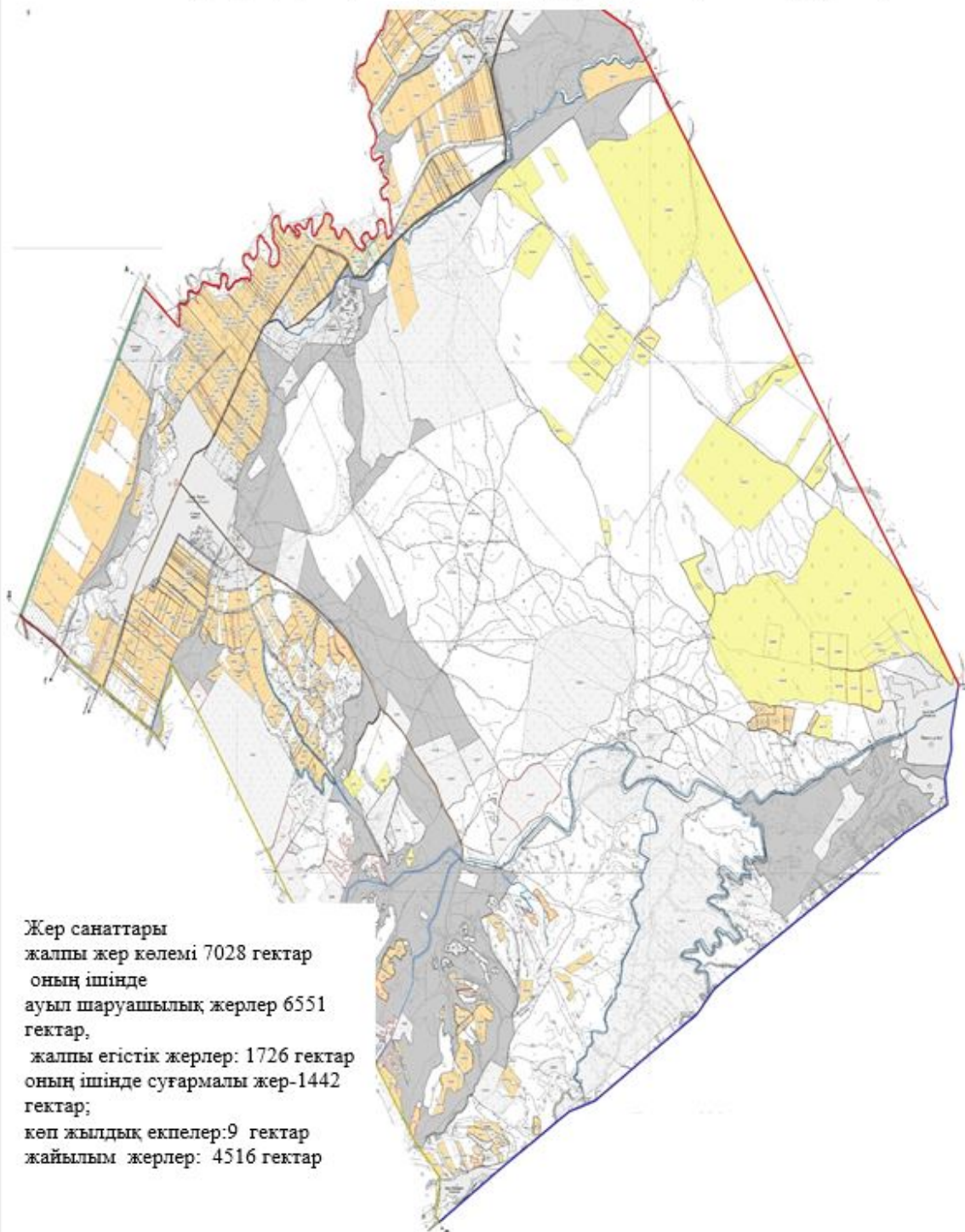
2	Оңтүстік	911,4	12	10	120	106
3	Ақсу	1326,1	8	10	80	65
4	Бірлесу	455,7	130	10	1300	496
	Барлығы	4516	344	10	3440	1773

Гектар нормасы	Қажетті жайылым, гектар	Ұсақ мал	Гектар нормасы	Қажетті жайылым, гектар	Жалпы қажет жайылым жер көлемі, гектар	Елді мекендердің жалпы жайылыммен қажетті жайылымның айырмасы, (-,+)
8	9	10	11	12	13	14
8	8848	5868	2	11736	22524	-20701,2
8	848	558	2	1116	2084	-1172,6
8	520	689	2	1378	1978	-651,9
8	3968	3048	2	6096	11364	-10908,3
8	14184	10163	2	20326	37950	-33434

Сарыағаш ауданының Жүзімдік ауылдық округі бойынша жайылым пайдаланушылардың су тұтыну нормасына сәйкес жасалған су көздеріне (көлдерге, өзендерге, тоғандарға, суару немесе суландыру каналдарына, құбырлы немесе шахталы құдықтарға) қол жеткізу схемасы

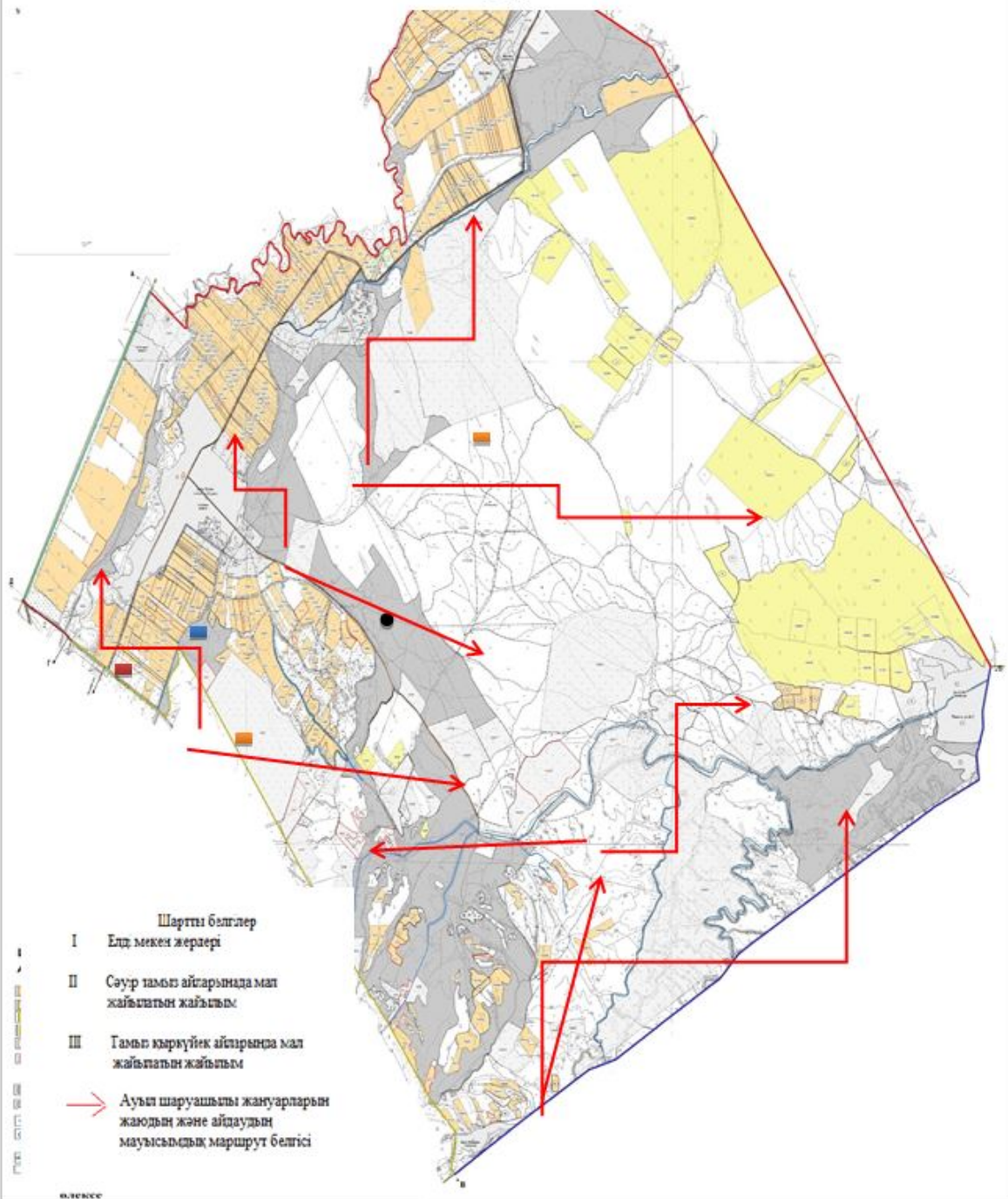


Сарыағаш ауданының Жүзімдік ауылдық округі бойынша құқық белгілейтін құжаттар негізінде жер санаттары, жер учаскелерінің меншік иелері және жер пайдаланушылар бөлінісіндегі әкімшілік-аумақтық бірлік аумағында жайылымдардың орналасу схемасы (қартасы)

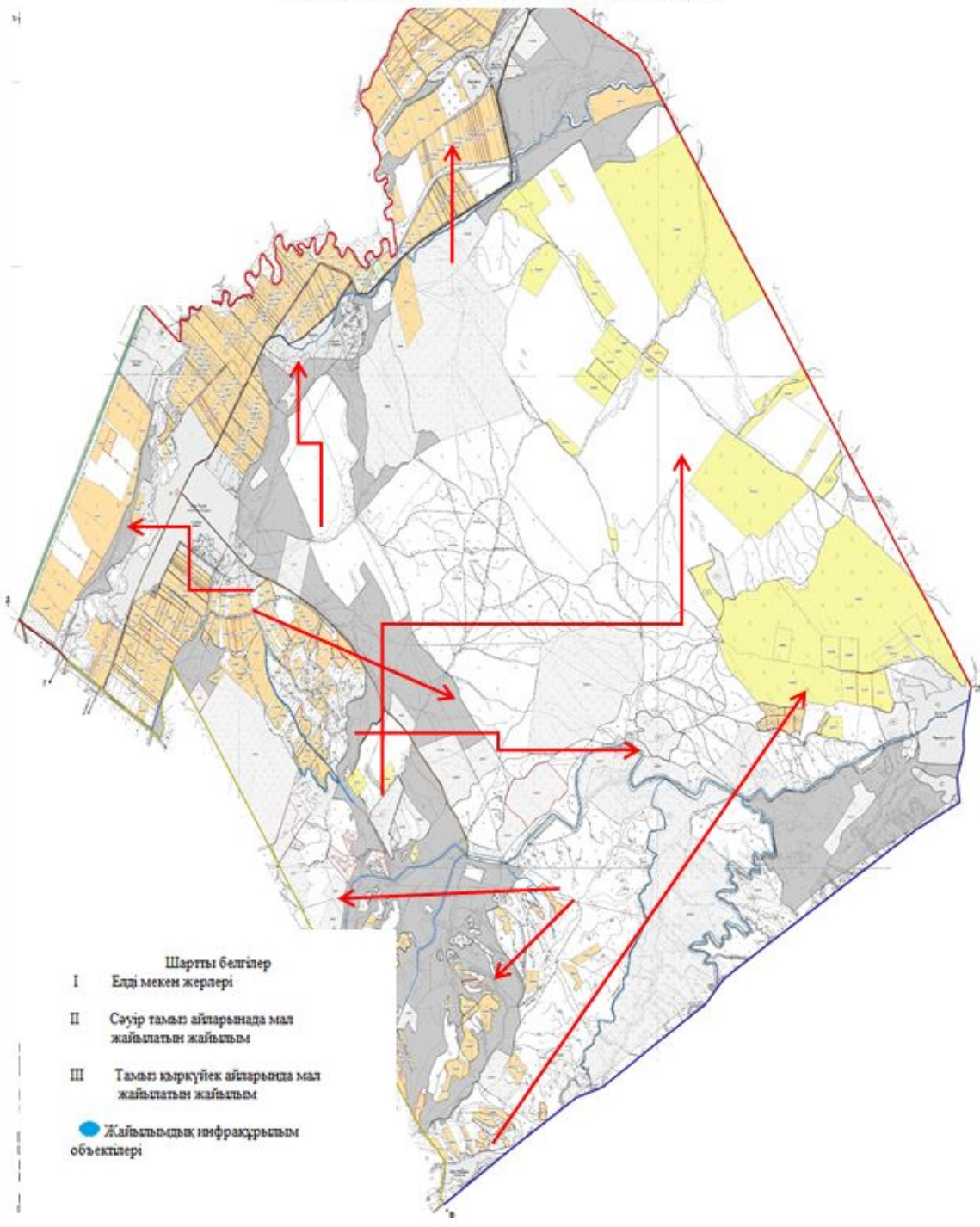


Жер санаттары
жалпы жер көлемі 7028 гектар
оның ішінде
ауыл шаруашылық жерлер 6551
гектар,
жалпы егістік жерлер: 1726 гектар
оның ішінде суғармалы жер-1442
гектар;
көп жылдық екпелер:9 гектар
жайылым жерлер: 4516 гектар

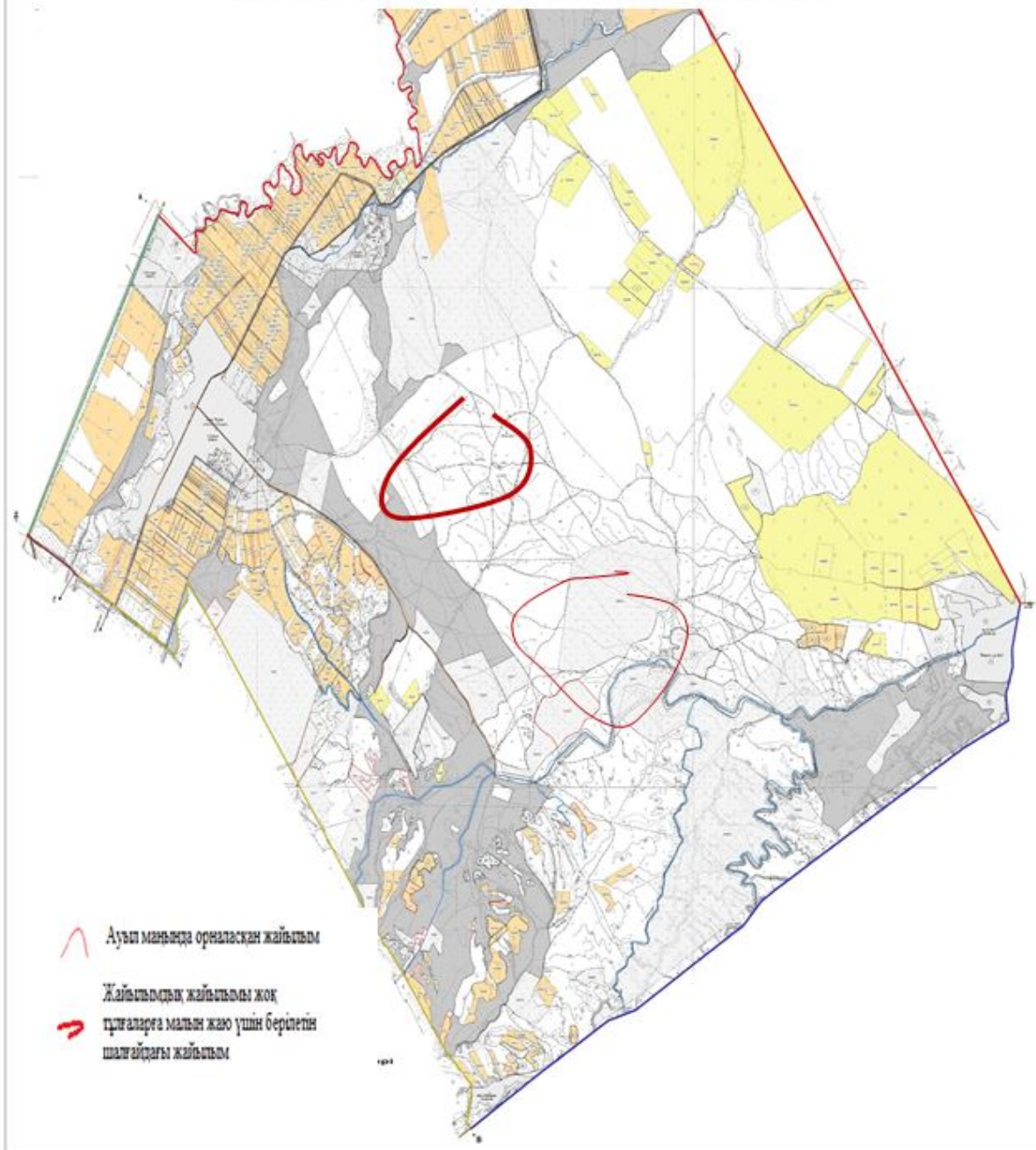
Сарыағаш ауданының Жүзімдік ауылдық округі бойынша ауыл шаруашылығы жануарларын жаюдың және айдаудың маусымдық маршруттарын белгілейтін жайылымдарды пайдалану жөніндегі күнтізбелік графигі



Сарыағаш ауданының Жүзімдік ауылдық округі бойынша жайылым айналымдарының қолайлы схемасы мен жайылымдардың, оның ішінде сыртқы, ішкі шекаралары мен алаңдары, жайылымдық инфрақұрылым объектілері белгіленген картасы



Сарыағаш ауданының Жүзімдік ауылдық округі бойынша жайылымы жоқ жеке және (немесе) заңды тұлғалардың ауыл шаруашылығы жануарларының мал басын орналасыру үшін жайылымдарды қайта бөлу және оны берілетін ауыл маңындағы және шалғайдағы жайылымдарға ауыстыру схемасы және аудандық маңызы бар қала, кент, ауыл, ауылдық округ маңында орналасқан жайылымдармен қамтамасыз етілмеген жеке және (немесе) заңды тұлғалардың ауыл шаруашылығы жануарларының мал басын шалғайдағы жайылымдарға орналастыру схемасы



12. Бірлесу ауылдық округі

Орталығы – Қазақстан ауылы.

Елді мекендері- Қазақстан, 28-гвардия, Дихан, Берекелі.

Халық саны-5095 адам.

Округтің жалпы жер көлемі- 3296 гектар.

Оның ішінде:

ауыл шаруашылық жер- 2784 гектар;
жалпы егістік- 1552 гектар;
суғармалы жер- 1552 гектар;
жайылым жер- 1129 гектар.

Елді мекен бойынша ауыл шаруашылығы жануарлары мал басының саны туралы деректер:

№	Елді мекен	Түйе	Жылқы	Ірі қара мал	Ұсақ мал
1	Қазақстан	-	72	1383	3582
2	28-гвардия	-	185	833	2045
3	Дихан	-	4	202	393
4	Берекелі	-	3	282	765
	Барлығы	-	264	2700	6785

Ветеринариялық-санитариялық мекемелер туралы деректер:

№	Елді мекен	Ветеринариялық станциялар	Ұсақ малдарды шомылдыру орындары	Жасанды ұрықтандыру пунктері	Биотермиялық шұңқырлар
1	Қазақстан	1	1	-	1
2	28 - гвардия	-	-	-	-
3	Дихан	-	-	-	-
4	Берекелі	-	-	-	-
	Барлығы	1	1	-	1

Ауыл шаруашылығы жануарларын жаюдың және айдаудың маусымдық маршруттарын белгілейтін жайылымдарды пайдалану жөніндегі күнтізбелік графигі. Сонымен қатар жайылымның кезеңінің ұзақтығы:

№	Таулы аймаққа малдардың айдап шығарылу мерзімі	Таулы аймаққа шығарылған малдардың қайтарылу мерзімі	Ескерту
1	Сәуір-мамыр	Тамыз-қыркүйек	

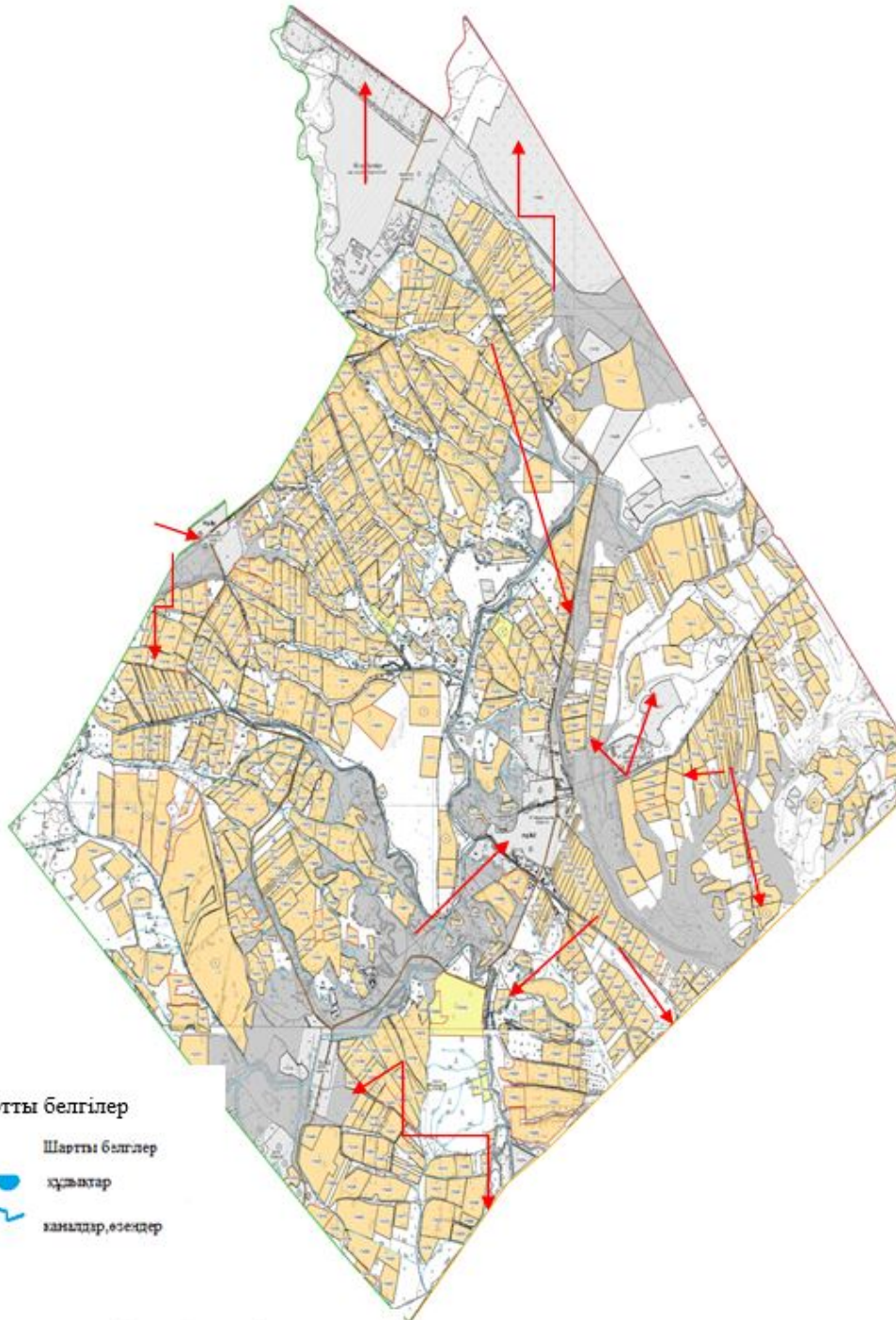
Ауыл шаруашылығы жануарларының мал басына шаққандағы жайылымның қажеттілігі туралы кестесі:

№	Мал басы мен қажетті жайылымдық жер көлемі, гектар			

	Елді мекендер	Елді мекендердегі жалпы жайылымның жер көлемі, гектар	Жылқы	Гектар нормасы	Қажетті жайылым, гектар	Ірі қара
1	2	3	4	5	6	7
1	Қазақстан	343	50	10	500	1118
2	28 - гвардия	442	125	10	1250	712
3	Дихан	196	4	10	40	184
4	Берекелі	148	3	10	30	221
	Барлығы	1129	182	10	1820	2235

Гектар нормасы	Қажетті жайылым, гектар	Ұсақ мал	Гектар нормасы	Қажетті жайылым, гектар	Жалпы қажет жайылым жер көлемі, гектар	Елді мекендердің жалпы жайылыммен қажетті жайылымның айырмасы, (-,+)
8	9	10	11	12	13	14
8	8944	3481	2	6962	16406	-16063
8	5696	1902	2	3804	10750	-10308
8	1472	315	2	630	2142	-1946
8	1768	750	2	1500	3298	-3150
8	17880	6448	2	12896	32596	-31467

Сарыағаш ауданының Бірлесу ауылдық округі бойынша жайылым пайдаланушылардың су тұтыну нормасына сәйкес жасалған су көздеріне (көлдерге, өзендерге, тоғандарға, суару немесе суландыру каналдарына, құбырлы немесе шахталы құдықтарға) қол жеткізу схемасы

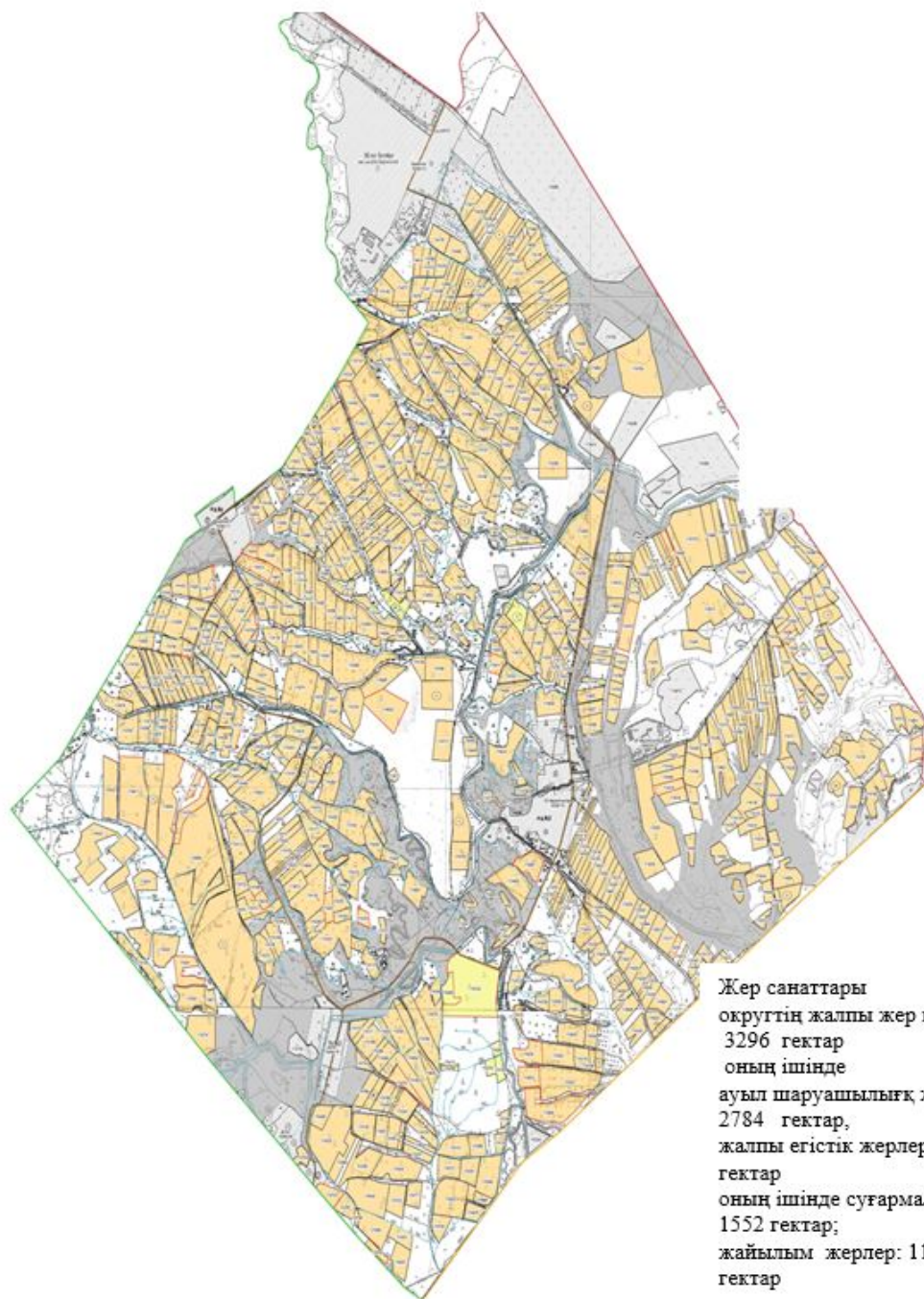


Шартты белгілер

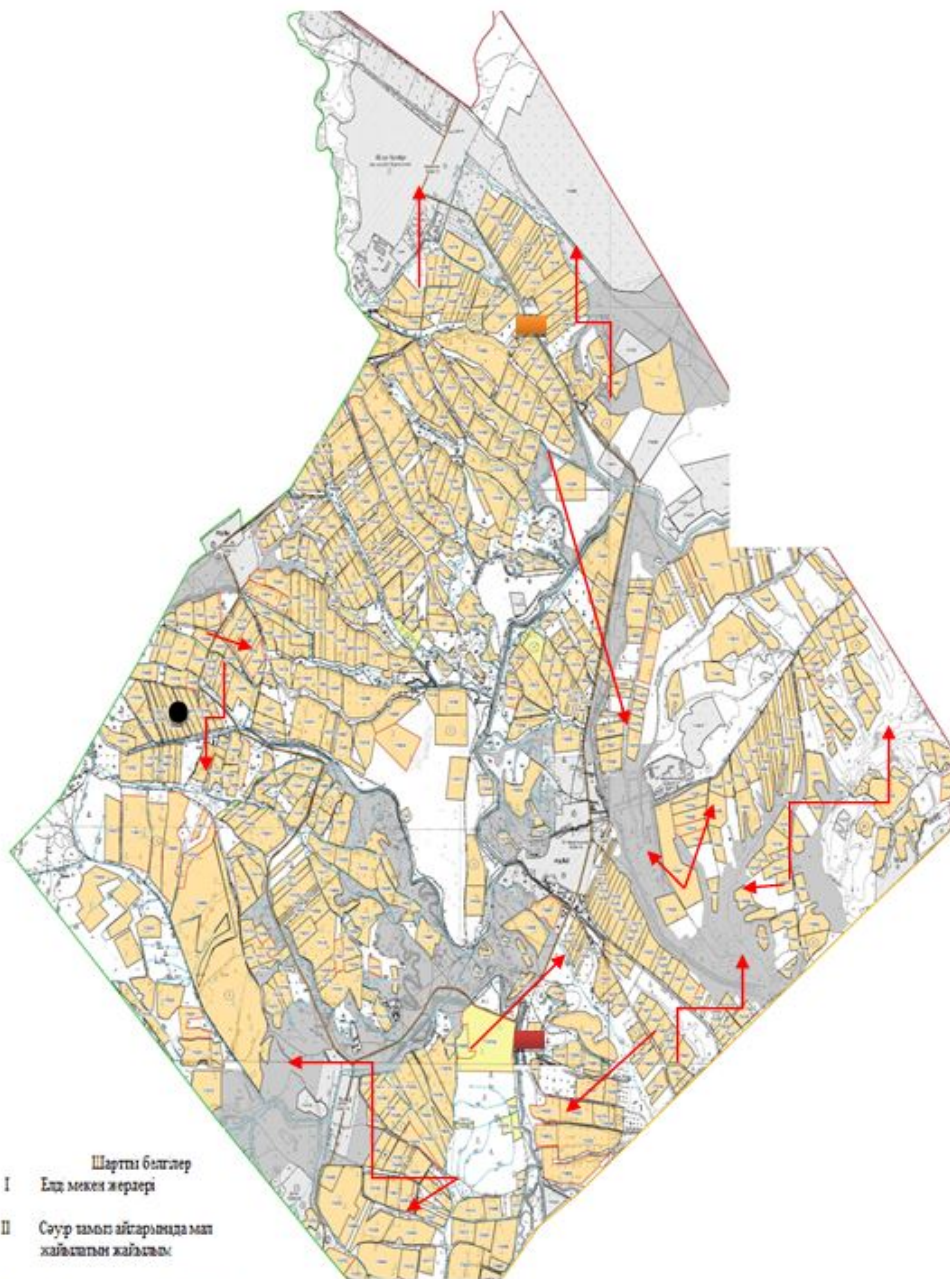
- Шартты белгілер
- құдықтар
- каналдар, өзендер

→ Су көздеріне қол жеткізу схемасы

Сарыағаш ауданының Бірлесу ауылдық округі бойынша құқық белгілейтін құжаттар негізінде жер санаттары, жер учаскелерінің меншік иелері және жер пайдаланушылар бөлінісіндегі әкімшілік-аумақтық бірлік аумағында жайылымдардың орналасу схемасы (қартасы)

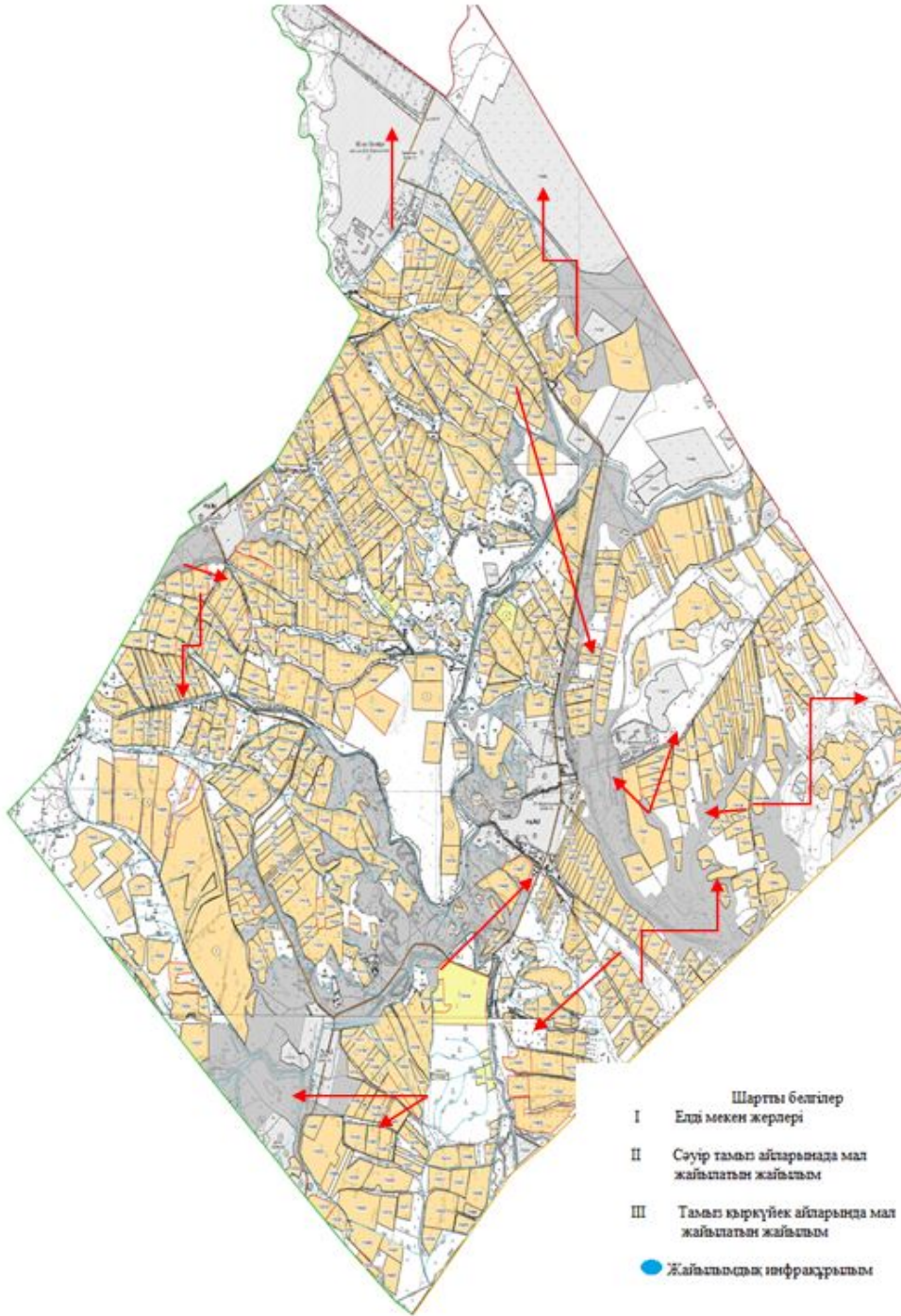


Сарыағаш ауданының Бірлесу ауылдық округі бойынша ауыл шаруашылығы жануарларын жаюдың және айдаудың маусымдық маршруттарын белгілейтін жайылымдарды пайдалану жөніндегі күнтізбелік графигі

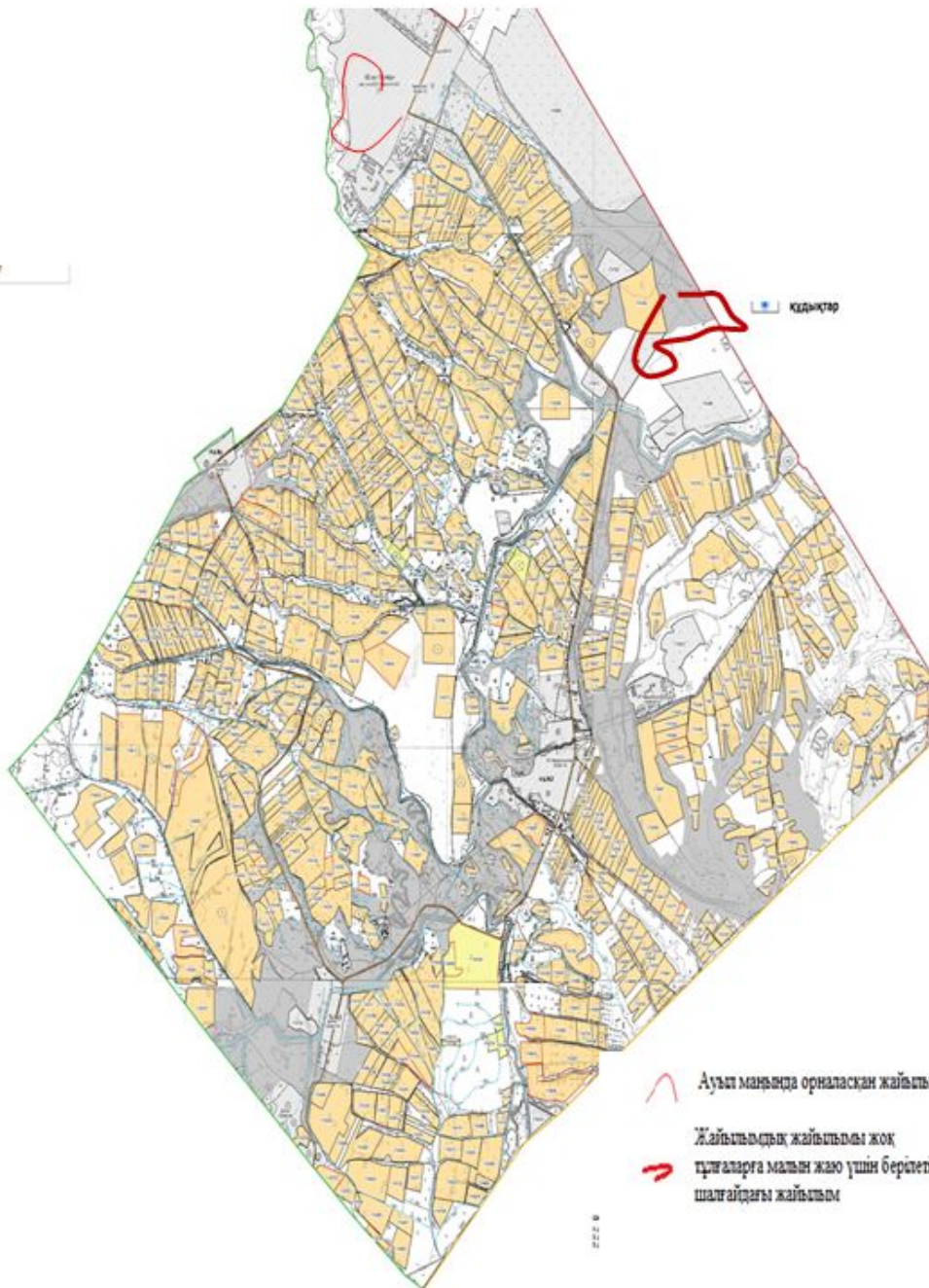


- Шартты белгілер
- I Елді мекен жерлері
 - II Сәуір тамыз айларында мал жайылатын жайылым
 - III Тамыз қыркүйек айларында мал жайылатын жайылым
 - Ауыл шаруашылығы жануарларын жаюдың және айдаудың маусымдық маршрут белгісі

Сарыағаш ауданының Бірлесу ауылдық округі бойынша жайылым айналымдарының қолайлы схемасы мен жайылымдардың, оның ішінде сыртқы, ішкі шекаралары мен алаңдары, жайылымдық инфрақұрылым объектілері белгіленген картасы



Сарыағаш ауданының Бірлесу ауылдық округі бойынша жайылымы жоқ жеке және (немесе) заңды тұлғалардың ауыл шаруашылығы жануарларының мал басын орналасатыру үшін жайылымдарды қайта бөлу және оны берілетін ауыл маңындағы және шалғайдағы жайылымдарға ауыстыру схемасы және аудандық маңызы бар қала, кент, ауыл, ауылдық округ маңында орналасқан жайылымдармен қамтамасыз етілмеген жеке және (немесе) заңды тұлғалардың ауыл шаруашылығы жануарларының мал басын шалғайдағы жайылымдарға орналастыру схемасы



13. Жамбыл ауылдық округі

Орталығы – Бекбота ауылы.

Елді мекендері- Бекбота, Ащыкөл, Қалғансыр, Майда Бозай, Байғабыл.

Халық саны- 3888 адам.

Округтің жалпы жер көлемі- 90957 гектар.

Оның ішінде:

ауыл шаруашылық жер- 88053 гектар;

жалпы егістік- 1431 гектар;

суғармалы жер- 1131 гектар;

жайылым жер- 85591 гектар.

Елді мекен бойынша ауыл шаруашылығы жануарлары мал басының саны туралы деректер:

№	Елді мекен	Түйе	Жылқы	Ірі қара мал	Ұсақ мал
1	Ащыкөл	-	555	780	15047
2	Байғабыл	-	308	301	14199
3	Бекбота	-	293	989	19087
4	Қалғансыр	-	285	742	11750
5	Майда Бозай	-	101	498	11223
	Барлығы	-	1542	3310	71306

Ветеринариялық-санитариялық мекемелер туралы деректер:

№	Елді мекен	Ветеринариялық станциялар	Ұсақ малдарды шомылдыру орындары	Жасанды ұрықтандыру пунктері	Биотермиялық шұңқырлар
1	Ащыкөл	1	3	-	1
2	Байғабыл	-	1	-	1
3	Бекбота	-	-	-	-
4	Қалғансыр	-	2	-	1
5	Майда Бозай	-	1	-	-
	Барлығы	1	7	-	3

Ауыл шаруашылығы жануарларын жаюдың және айдаудың маусымдық маршруттарын белгілейтін жайылымдарды пайдалану жөніндегі күнтізбелік графигі. Сонымен қатар жайылымның кезеңінің ұзақтығы:

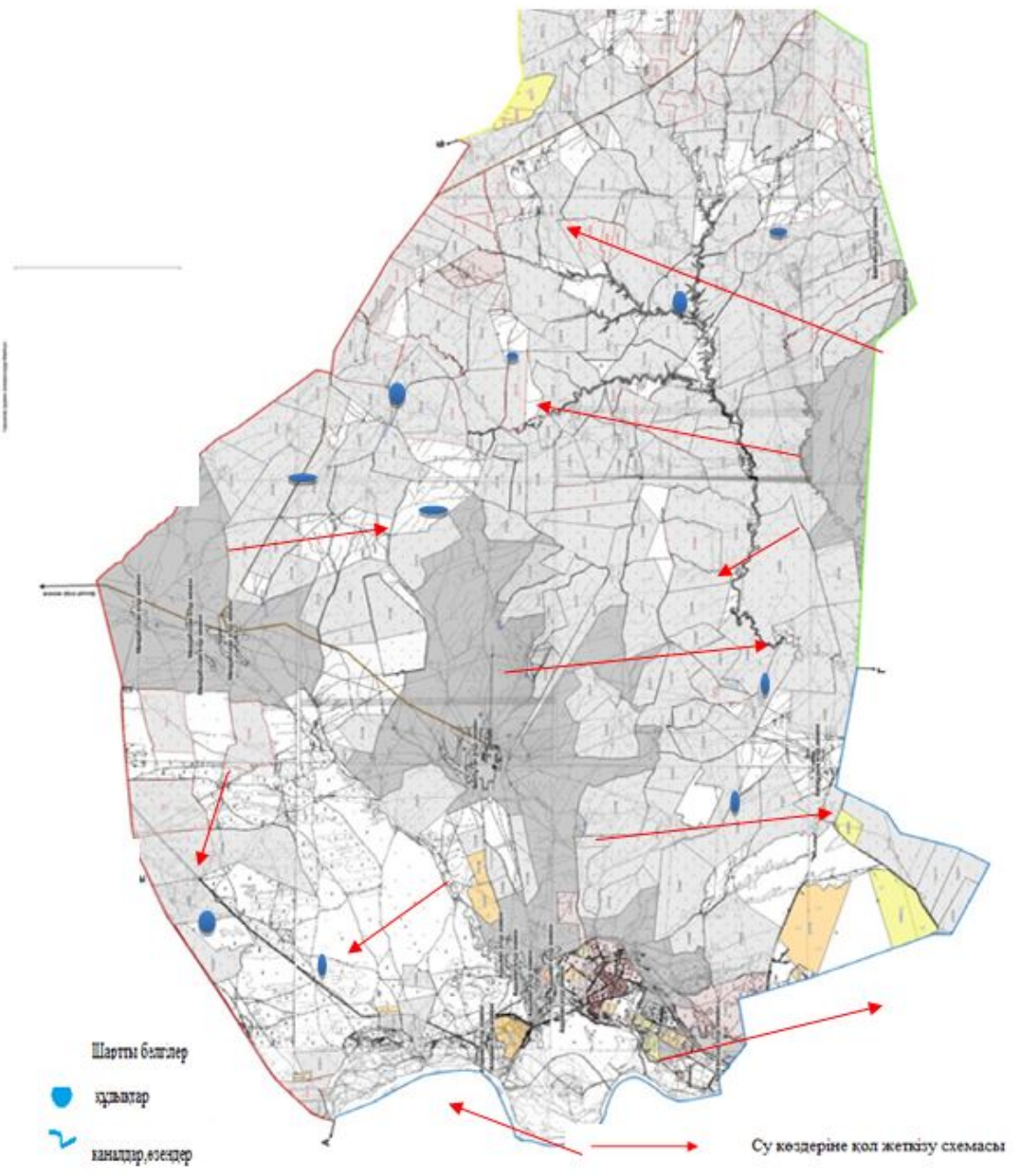
№	Жайылым аймаққа малдардың айдап шығарылу мерзімі	Жайылым аймаққа шығарылған малдардың қайтарылу мерзімі	Ескерту
1	Сәуір-мамыр	Тамыз-қыркүйек	

Ауыл шаруашылығы жануарларының мал басына шаққандағы жайылымның қажеттілігі туралы кестесі:

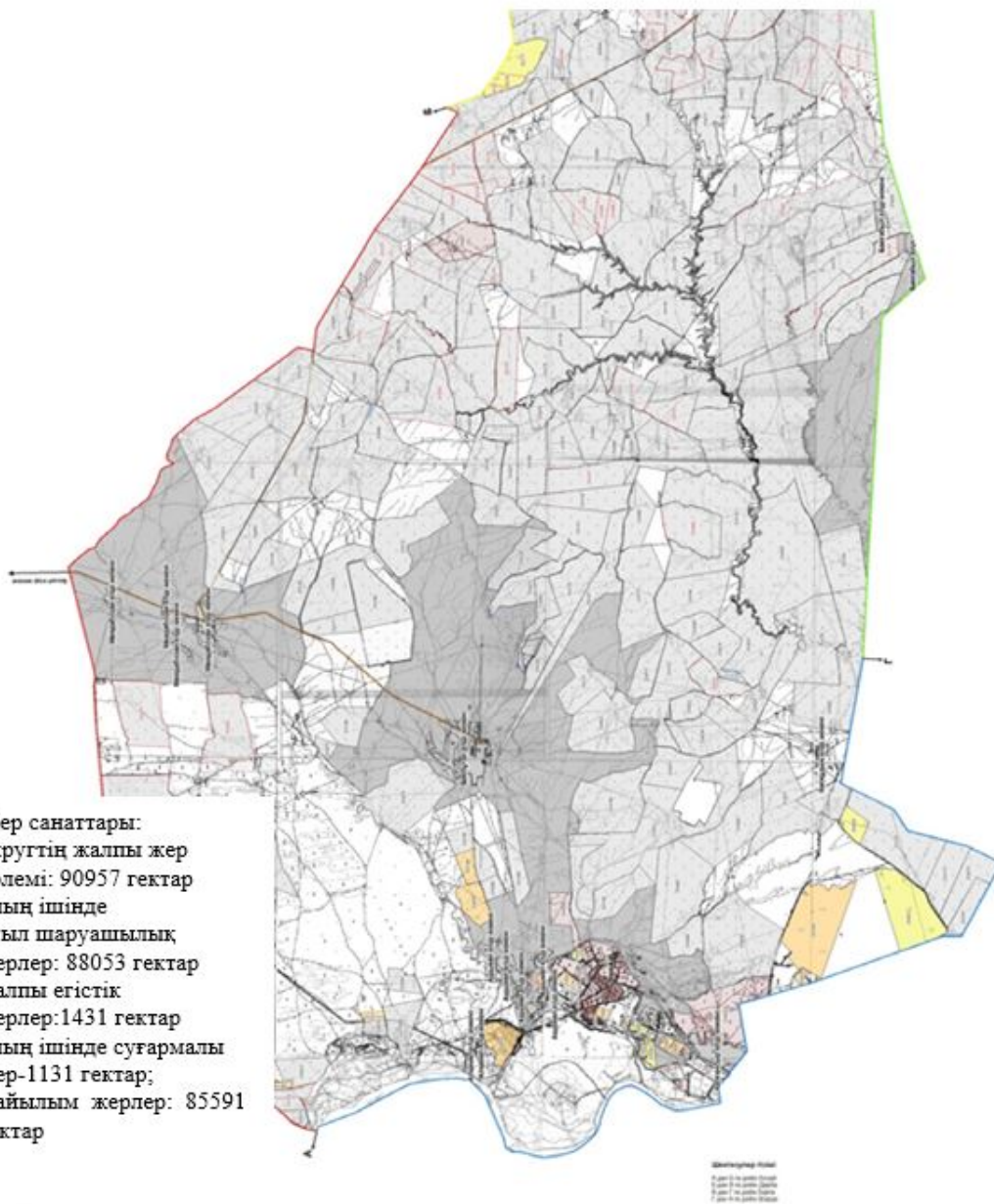
№	Елді мекендер	Елді мекендердегі жалпы жайылымның жер көлемі, гектар	Мал басы мен қажетті жайылымдық жер көлемі, гектар			
			Жылқы	Гектар нормасы	Қажетті жайылым, гектар	Ірі қара
1	2	3	4	5	6	7
1	Ащыкөл	17358	555	10	5550	760
2	Байғабыл	16383	298	10	2980	281
3	Бекбота	17250	283	10	2830	969
4	Қалғансыр	16620	265	10	2650	722
5	Майда Бозай	17980	83	10	830	478
	Барлығы	85 591	1484	10	14840	3210

Гектар нормасы	Қажетті жайылым, гектар	Ұсақ мал	Гектар нормасы	Қажетті жайылым, гектар	Жалпы қажет жайылым жер көлемі, гектар	Елді мекендердің жалпы жайылыммен қажетті жайылымның айырмасы, (-,+)
8	9	10	11	12	13	14
8	6080	14997	2	29994	41624	-24266
8	2248	14149	2	28298	33526	-17143
8	7752	19015	2	38030	48612	-31362
8	5776	11700	2	23400	31826	-15206
8	3824	11173	2	22346	27000	-9020
8	25680	71034	2	142068	182588	-96997

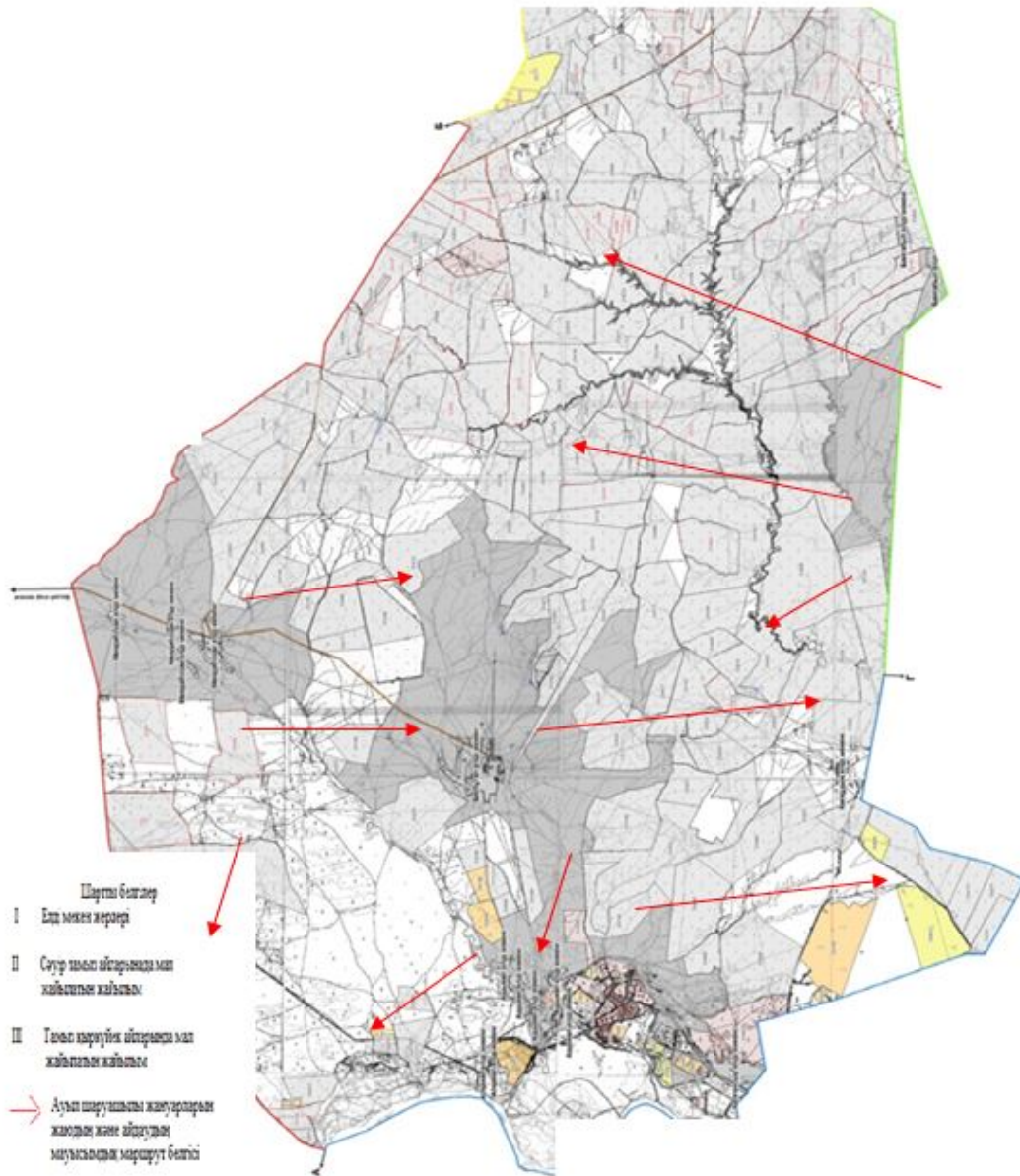
Ж Сарыағаш ауданының Жамбыл ауылдық округі бойынша жайылым пайдаланушылардың су тұтыну нормасына сәйкес жасалған су көздеріне (көлдерге, өзендерге, тоғандарға, суару немесе суландыру каналдарына, құбырлы немесе шахталы құдықтарға) қол жеткізу схемасы



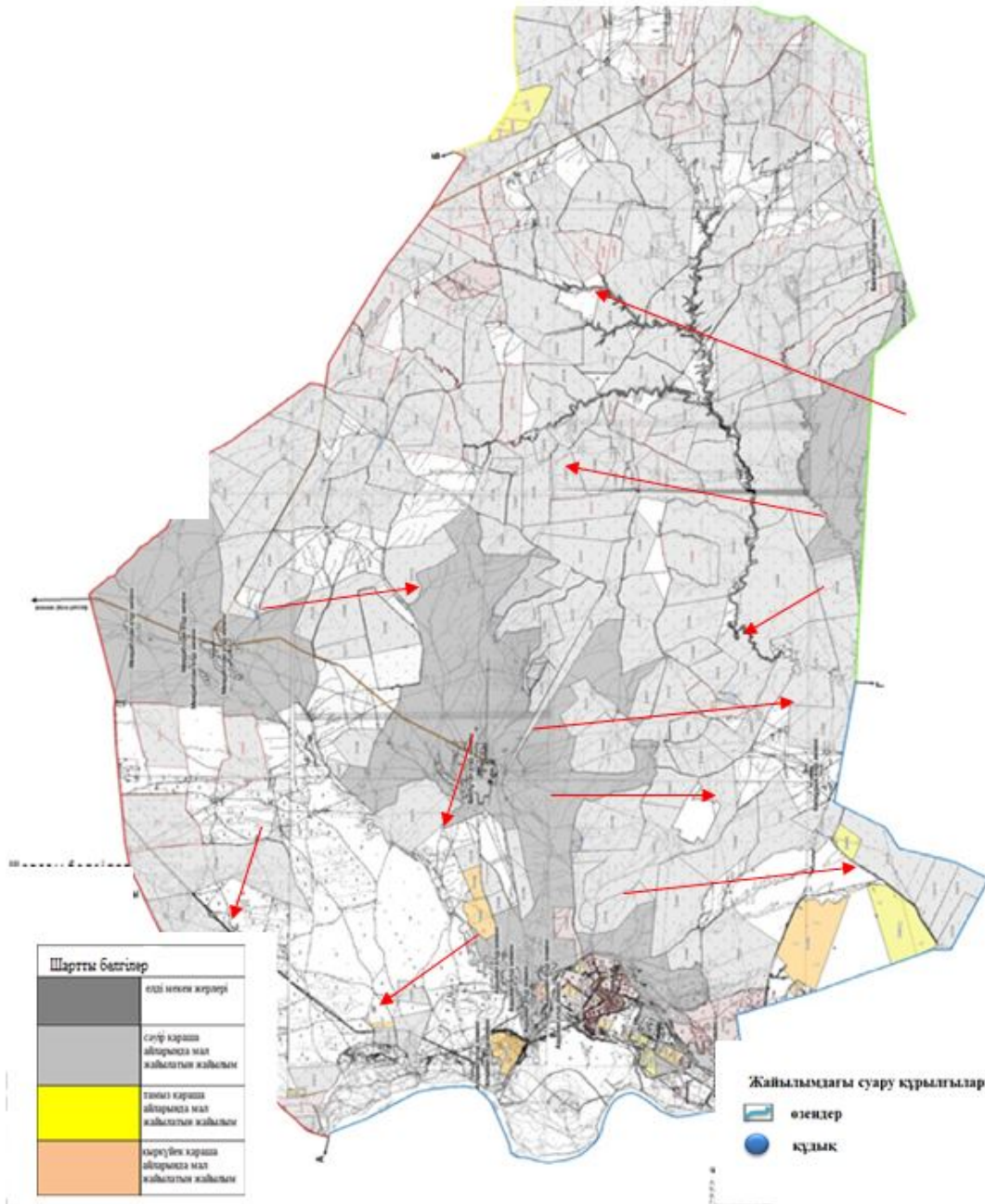
Сарыағаш ауданының Жамбыл ауылдық округі бойынша құқық белгілейтін құжаттар негізінде жер санаттары, жер учаскелерінің меншік иелері және жер пайдаланушылар бөлінісіндегі әкімшілік-аумақтық бірлік аумағында жайылымдардың орналасу схемасы (қартасы)



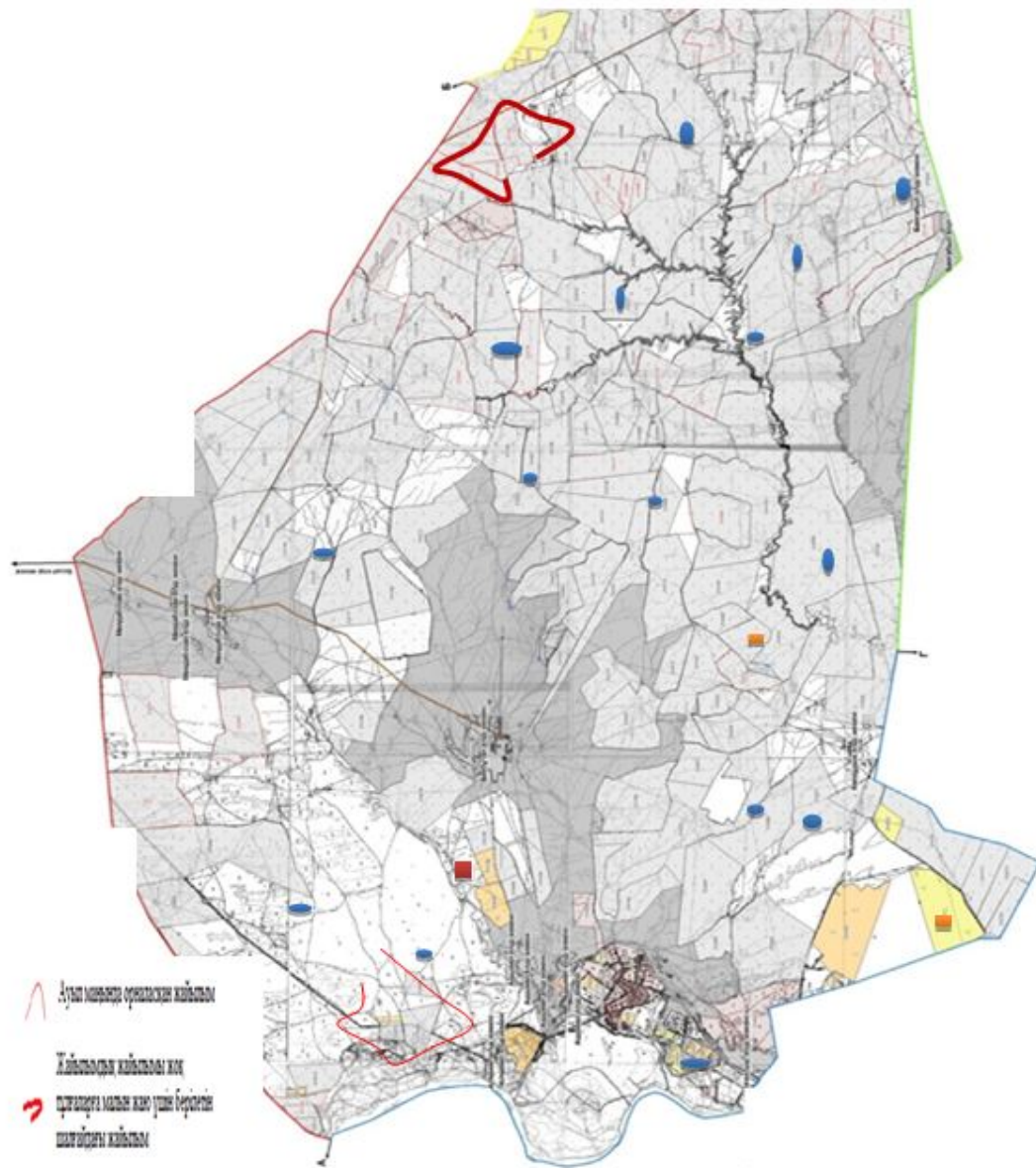
Сарыағаш ауданының Жамбыл ауылдық округі бойынша ауыл шаруашылығы жануарларын жаюдың және айдаудың маусымдық маршруттарын белгілейтін жайылымдарды пайдалану жөніндегі күнтізбелік графигі



Сарыағаш ауданының Жамбыл ауылдық округі бойынша жайылым айналымдарының қолайлы схемасы мен жайылымдардың, оның ішінде сыртқы, ішкі шекаралары мен алаңдары, жайылымдық инфрақұрылым объектілері белгіленген картасы



Сарыағаш ауданының Жамбыл ауылдық округі бойынша жайылымы жоқ жеке және (немесе) заңды тұлғалардың ауыл шаруашылығы жануарларының мал басын орналасыру үшін жайылымдарды қайта бөлу және оны берілетін ауыл маңындағы және шалғайдағы жайылымдарға ауыстыру схемасы және аудандық маңызы бар қала, кент, ауыл, ауылдық округ маңында орналасқан жайылымдармен қамтамасыз етілмеген жеке және (немесе) заңды тұлғалардың ауыл шаруашылығы жануарларының мал басын шалғайдағы жайылымдарға орналастыру схемасы



14. Жемісті ауылдық округі

Орталығы – Жемісті ауылы.

Елді мекендері- Жемісті, Тың.

Халық саны- 4950 адам.

Округтің жалпы жер көлемі- 1450 гектар.

Оның ішінде:

ауыл шаруашылық жер- 814 гектар;

жалпы егістік-595 гектар;
суғармалы жер- 595 гектар;
көп жылдық екпелер- 216 гектар;
жайылым жер- 3 гектар.

Елді мекен бойынша ауыл шаруашылығы жануарлары мал басының саны туралы деректер:

№	Елді мекен	Түйе	Жылқы	Ірі қара мал	Ұсақ мал
1	Жемісті	-	37	663	811
2	Тың	-	48	437	503
	Барлығы	-	85	1100	1314

Ветеринариялық-санитариялық мекемелер туралы деректер:

№	Елді мекен	Ветеринариялық станциялар	Ұсақ малдарды шомылдыру орындары	Жасанды ұрықтандыру пунктері	Биотермиялық шұңқырлар
1	Жемісті	1	-	-	-
2	Тың	-	-	-	-
	Барлығы	1	-	-	-

Ауыл шаруашылығы жануарларын жаюдың және айдаудың маусымдық маршруттарын белгілейтін жайылымдарды пайдалану жөніндегі күнтізбелік графигі. Сонымен қатар жайылымның кезеңінің ұзақтығы:

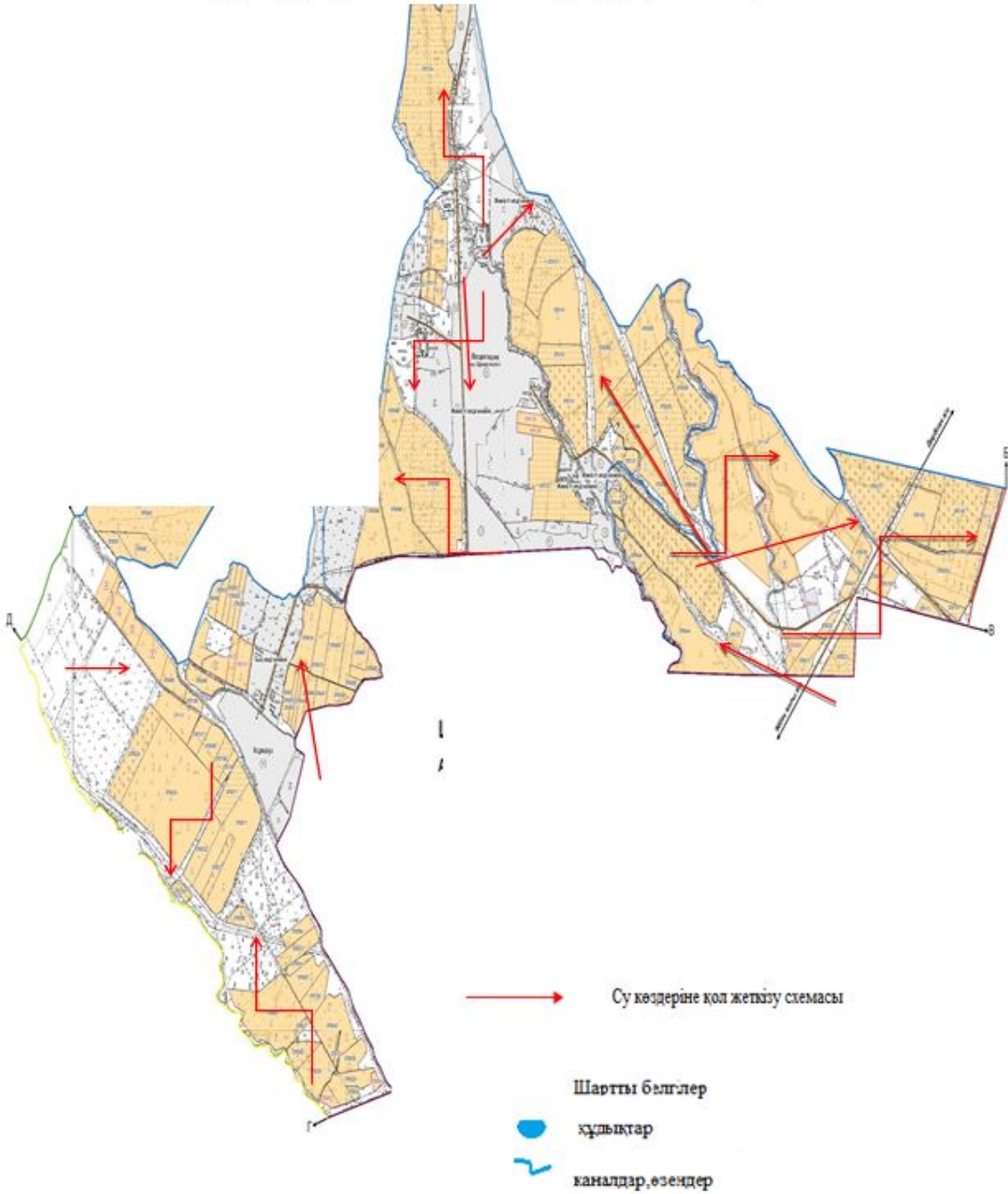
№	Жайылым аймаққа малдардың айдап шығарылу мерзімі	Жайылым аймаққа шығарылған малдардың қайтарылу мерзімі	Ескерту
1	Сәуір-мамыр	Тамыз-қыркүйек	

Ауыл шаруашылығы жануарларының мал басына шаққандағы жайылымның қажеттілігі туралы кестесі:

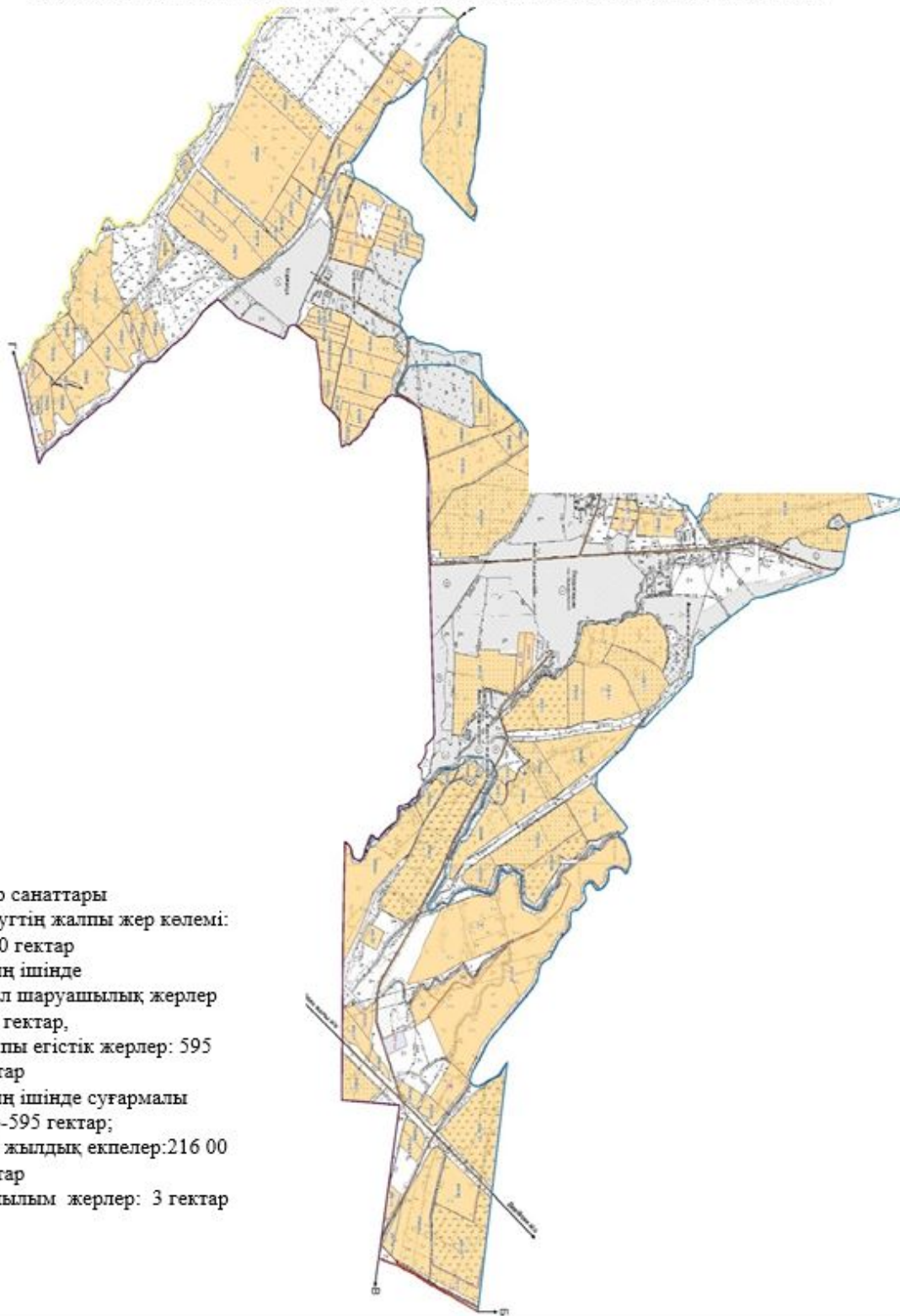
№	Елді мекендер	Елді мекендердегі жалпы жайылымның жер көлемі, гектар	Мал басы мен қажетті жайылымдық жер көлемі, гектар			
			Жылқы	Гектар нормасы	Қажетті жайылым, гектар	Ірі қара
1	2	3	4	5	6	7
1	Жемісті	-	30	10	300	600
2	Тың	3	40	10	400	466
	Барлығы	3	70	10	700	1066

Гектар нормасы	Қажетті жайылым, гектар	Ұсақ мал	Гектар нормасы	Қажетті жайылым, гектар	Жалпы қажет жайылым жер көлемі, гектар	Елді мекендердің жалпы жайылыммен қажетті жайылымның айырмасы, (-,+)
8	9	10	11	12	13	14
8	4800	790	2	1580	6680	-6680
8	3728	468	2	936	5064	-5061
8	8528	1258	2	2516	11744	-11741

Сарыағаш ауданының Жемісті ауылдық округі бойынша жайылым пайдаланушылардың су тұтыну нормасына сәйкес жасалған су көздеріне (көлдерге, өзендерге, тоғандарға, суару немесе суландыру каналдарына, құбырлы немесе шахталы құдықтарға) қол жеткізу схемасы

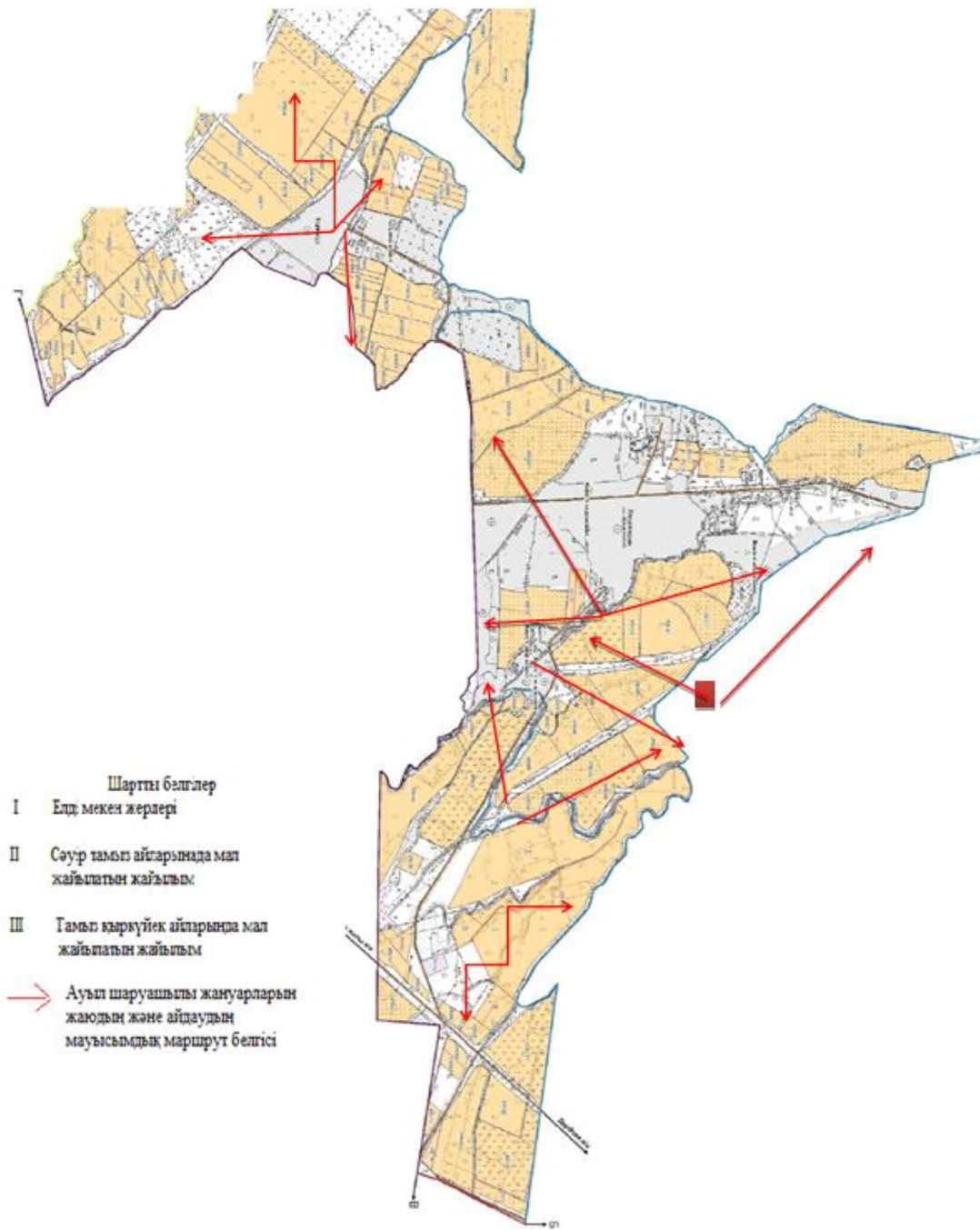


Сарыағаш ауданының Жемісті ауылдық округі бойынша құқық белгілейтін құжаттар негізінде жер санаттары, жер учаскелерінің меншік иелері және жер пайдаланушылар бөлінісіндегі әкімшілік-аумақтық бірлік аумағында жайылымдардың орналасу схемасы (қартасы)

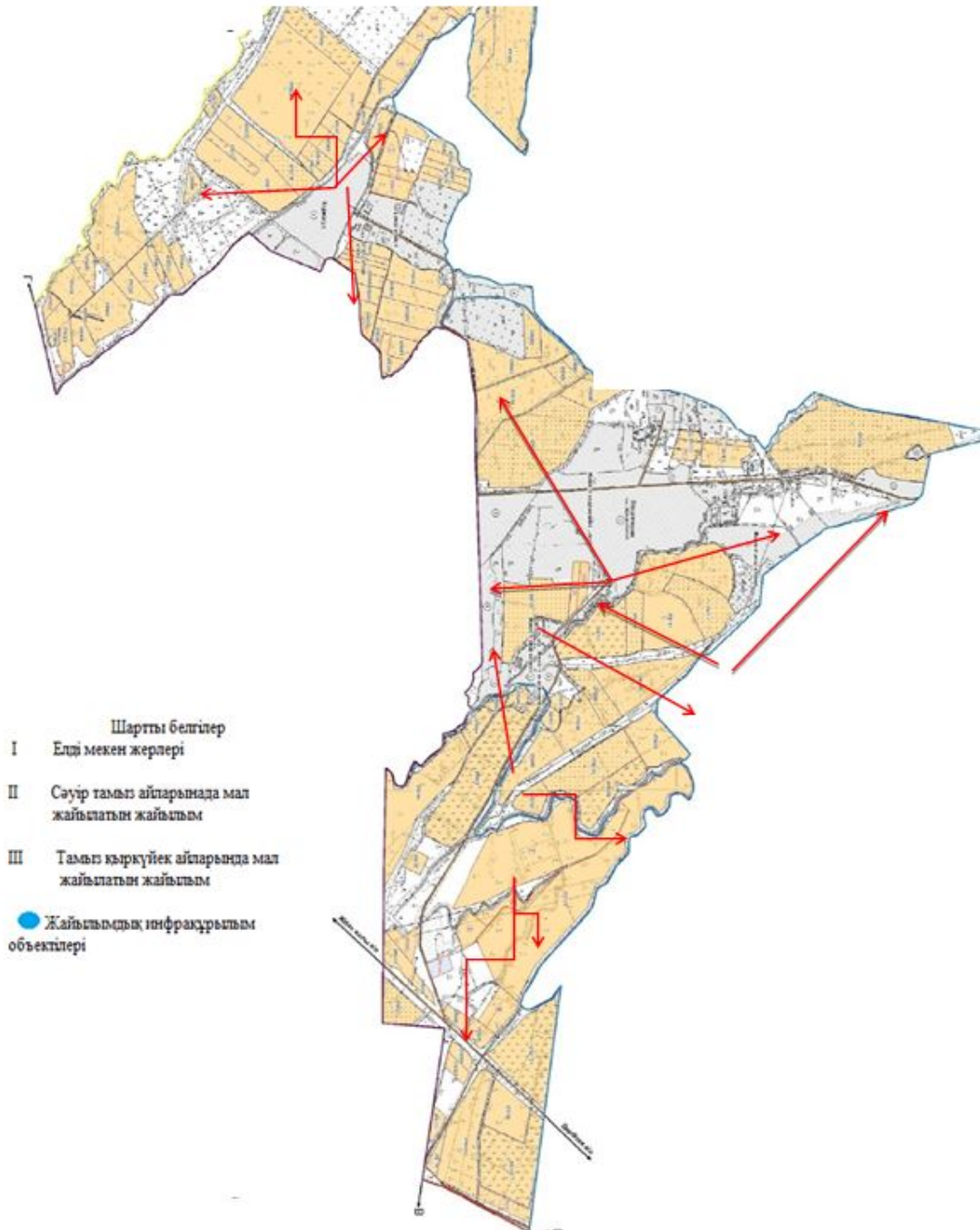


Жер санаттары
округтің жалпы жер көлемі:
1450 гектар
оның ішінде
ауыл шаруашылық жерлер
814 гектар,
жалпы егістік жерлер: 595
гектар
оның ішінде суғармалы
жер-595 гектар;
көп жылдық егістер:216 00
гектар
жайылым жерлер: 3 гектар

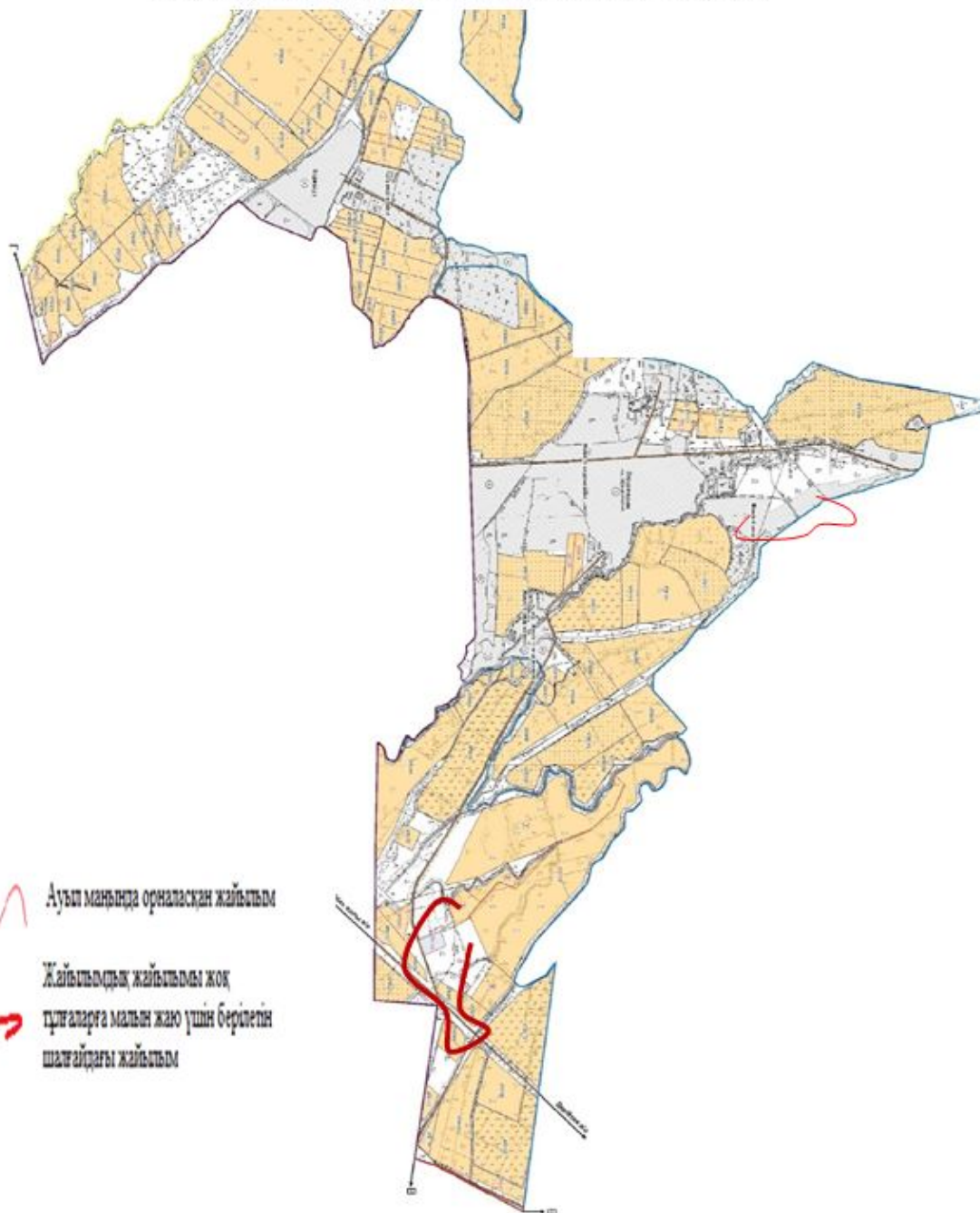
Сарыағаш ауданының Жемісті ауылдық округі бойынша ауыл шаруашылығы жануарларын жаюдың және айдаудың маусымдық маршруттарын белгілейтін жайылымдарды пайдалану жөніндегі күнтізбелік графигі



Сарыағаш ауданының Жемісті ауылдық округі бойынша жайылым айналымдарының қолайлы схемасы мен жайылымдардың, оның ішінде сыртқы, ішкі шекаралары мен алаңдары, жайылымдық инфрақұрылым объектілері белгіленген картасы



Сарыағаш ауданының Жемісті ауылдық округі бойынша жайылымы жоқ жеке және (немесе) заңды тұлғалардың ауыл шаруашылығы жануарларының мал басын орналасыру үшін жайылымдарды қайта бөлу және оны берілетін ауыл маңындағы және шалғайдағы жайылымдарға ауыстыру схемасы және аудандық маңызы бар қала, кент, ауыл, ауылдық округ маңында орналасқан жайылымдармен қамтамасыз етілмеген жеке және (немесе) заңды тұлғалардың ауыл шаруашылығы жануарларының мал басын шалғайдағы жайылымдарға орналастыру схемасы



15. Жылға ауылдық округі

Орталығы- Ошақты поселкесі.

Елді мекендері-Жылға, Нұр ауыл, №49 разъезд, Шеңгелді, Шайхана, Қарақалпақ, Шымырбай, Қызыласу.

Халық саны-9605 адам.

Округтің жалпы жер көлемі- 128837гектар.

Оның ішінде:

ауыл шаруашылық жер-111862 гектар;

жалпы егістік- 16180 гектар;

жайылымдық жер-102 810 гектар.

Елді мекен бойынша ауыл шаруашылығы жануарлары мал басының саны туралы деректер:

№	Елді мекен	Түйе	Жылқы	Ірі қара мал	Ұсақ мал
1	Жылға	7	250	3091	21154
2	Нұр ауыл	-	15	286	2850
3	№49 разъезд	-	20	37	2360
4	Шеңгелді	-	192	712	12918
5	Шайхана	-	69	668	4407
6	Қарақалпақ	-	50	1526	19295
7	Шымырбай	-	250	490	13305
8	Қызыласу	-	100	1364	16680
	Барлығы	7	946	8174	92969

Ветеринариялық-санитариялық мекемелер туралы деректер:

№	Елді мекен	Ветеринариялық станциялар	Ұсақ малдарды шомылдыру орындары	Жасанды ұрықтандыру пунктері	Биотермиялық шұңқырлар
1	Жылға	1	1	1	1
2	Нұр ауыл	-	1	-	-
3	№ 4 9 разъезд	-	-	-	-
4	Шеңгелді	-	1	-	-
5	Шайхана	-	1	-	-
6	Қарақалпақ	-	2	-	-
7	Шымырбай	-	1	-	-
8	Қызыласу	-	1	-	-
	Барлығы	1	8	1	1

Ауыл шаруашылығы жануарларын жаюдың және айдаудың маусымдық маршруттарын белгілейтін жайылымдарды пайдалану жөніндегі күнтізбелік графигі. Сонымен қатар жайылымның кезеңінің ұзақтығы:

--	--	--

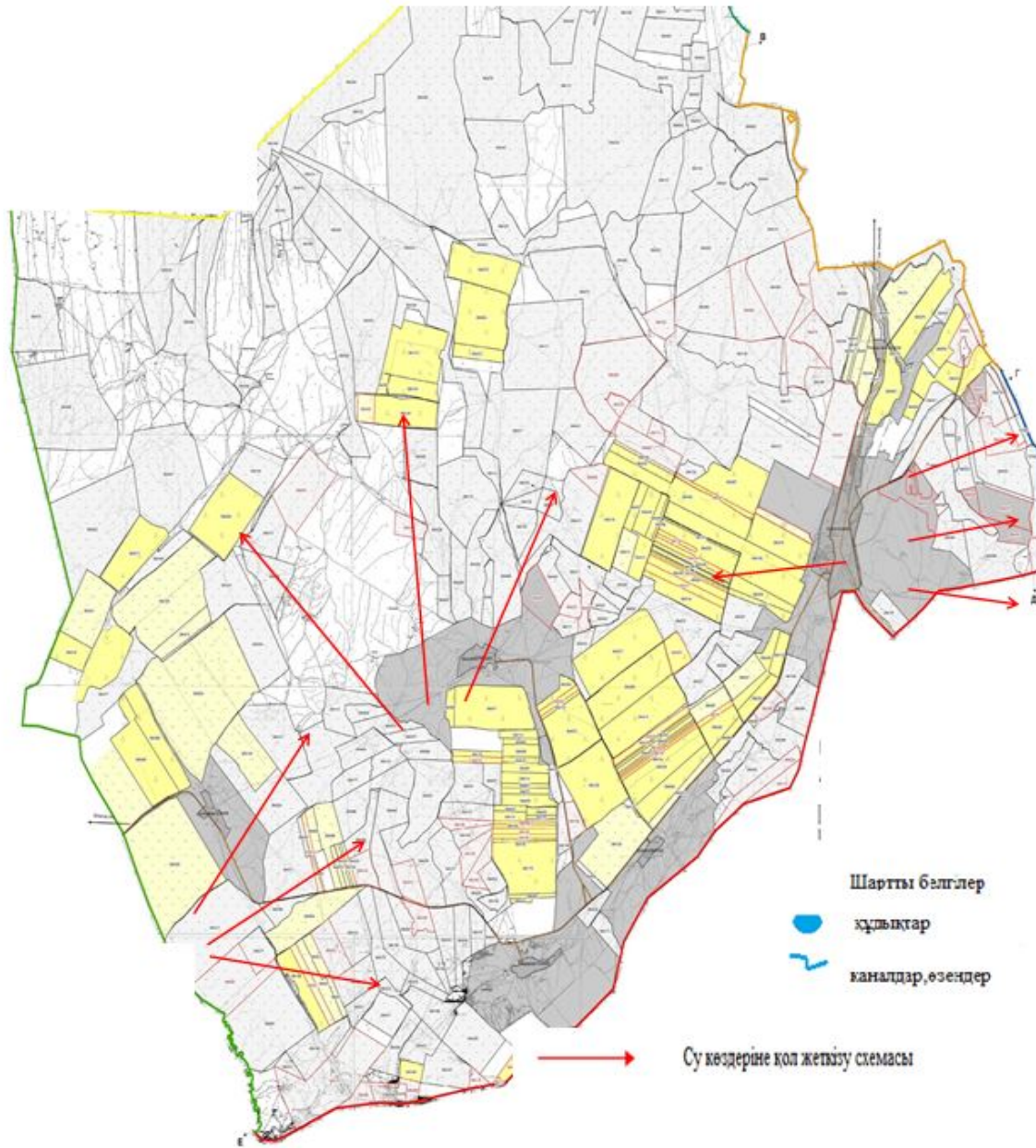
№	Жайылым аймаққа малдардың айдап шығарылу мерзімі	Жайылым аймаққа шығарылған малдардың қайтарылу мерзімі	Ескерту
1	Сәуір-мамыр	Тамыз-қыркүйек	

Ауыл шаруашылығы жануарларының мал басына шаққандағы жайылымның қажеттілігі туралы кестесі:

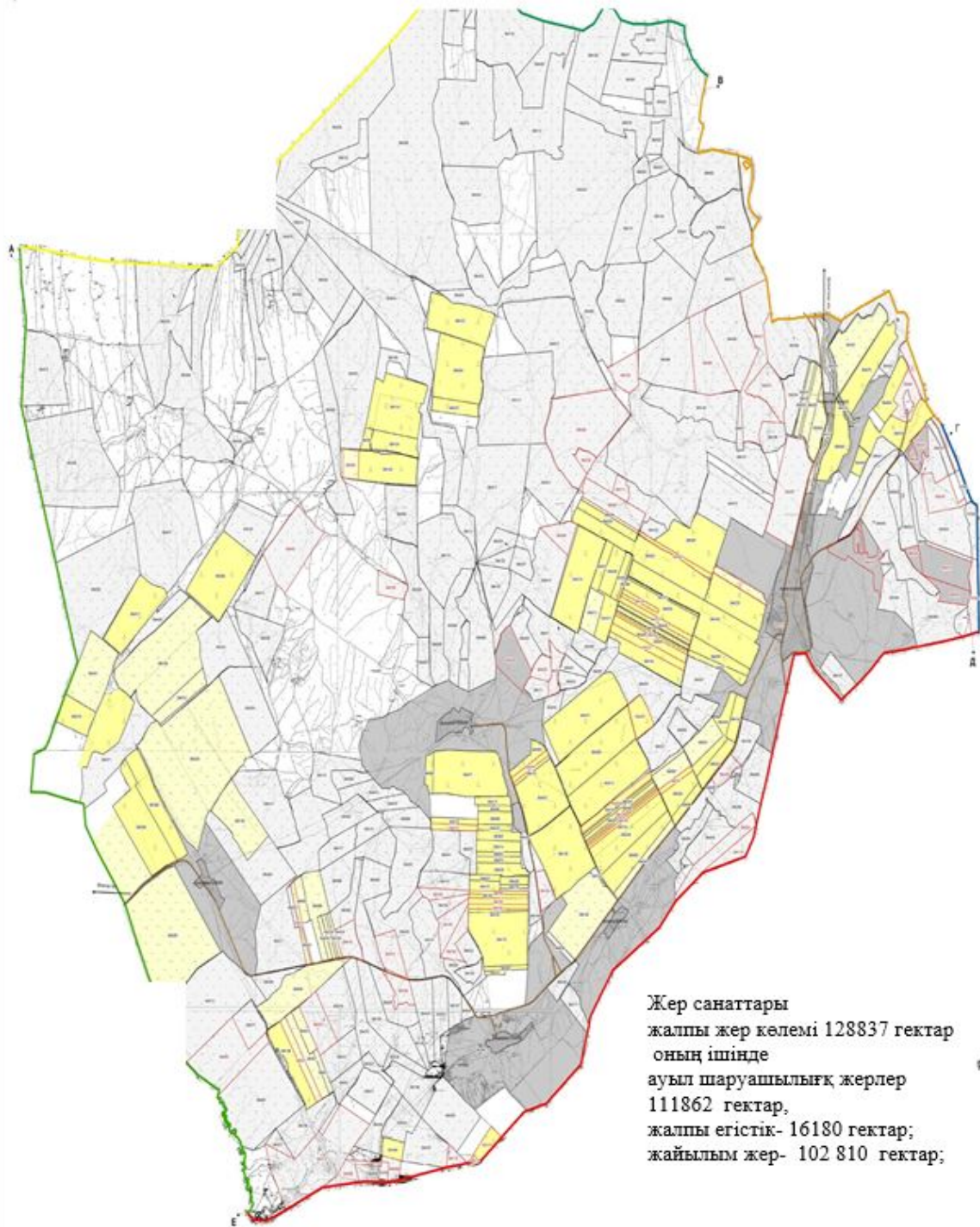
№	Елді мекендер	Елді мекендердегі жалпы жайылымның жер көлемі, гектар	Мал басы мен қажетті жайылымдық жер көлемі, гектар				
			Түйе	Жылқы	Гектар нормасы	Қажетті жайылым, гектар	Ірі қара
1	2	3	4	5	6	7	8
1	Жылға	26000	7	244	10	2440	3043
2	Нұр ауыл	8500	-	10	10	100	246
3	№ 4 9 разъезд	6000	-	15	10	150	36
4	Шеңгелді	8200	-	187	10	1870	678
5	Шайхана	6100	-	64	10	640	632
6	Қарақалпақ	6600	-	45	10	450	1503
7	Шымырбай	30000	-	245	10	2450	445
8	Қызыласу	11410	-	95	10	950	1291
	Барлығы	102810	7	905	10	9050	7874

Гектар нормасы	Қажетті жайылым, гектар	Ұсақ мал	Гектар нормасы	Қажетті жайылым, гектар	Жалпы қажет жайылым жер көлемі, гектар	Елді мекендердің жалпы жайылыммен қажетті жайылымның айырмасы, (-,+)
9	10	11	12	13	14	15
8	24344	20964	2	41928	68712	-42712
8	1968	2700	2	5400	7468	1032
8	288	2260	2	4520	4958	1042
8	5424	12798	2	25596	32890	-24690
8	5056	4267	2	8534	14230	-8130
8	12024	19165	2	38330	50804	-44204
8	3560	13225	2	26450	32460	-2460
8	10328	16590	2	33180	44458	-33048
8	62992	91969	2	183938	255980	-153170

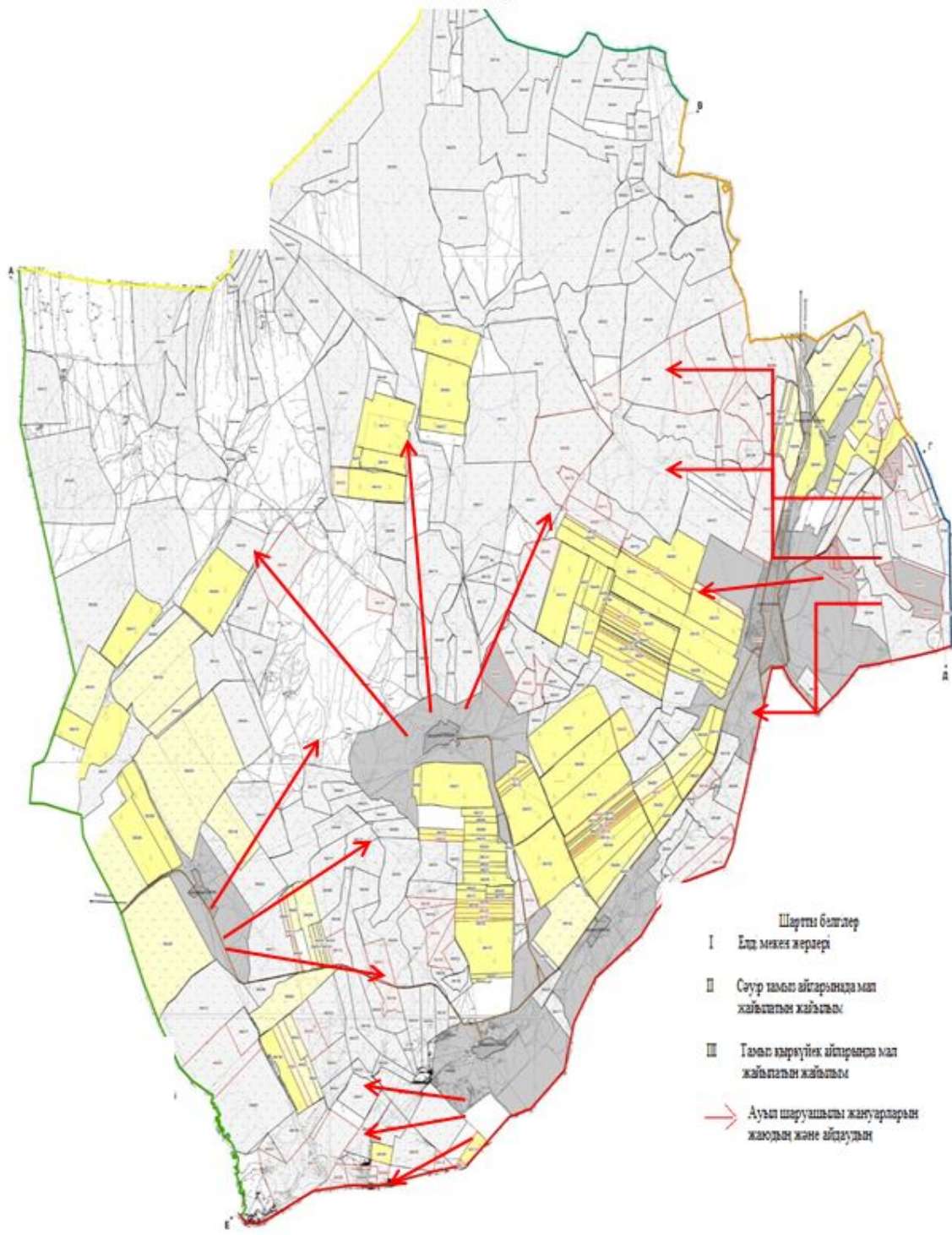
Сарыағаш ауданының Жылға ауылдық округі бойынша жайылым пайдаланушылардың су тұтыну нормасына сәйкес жасалған су көздеріне (көлдерге, өзендерге, тоғандарға, суару немесе суландыру каналдарына, құбырлы немесе шахталы құдықтарға) қол жеткізу схемасы



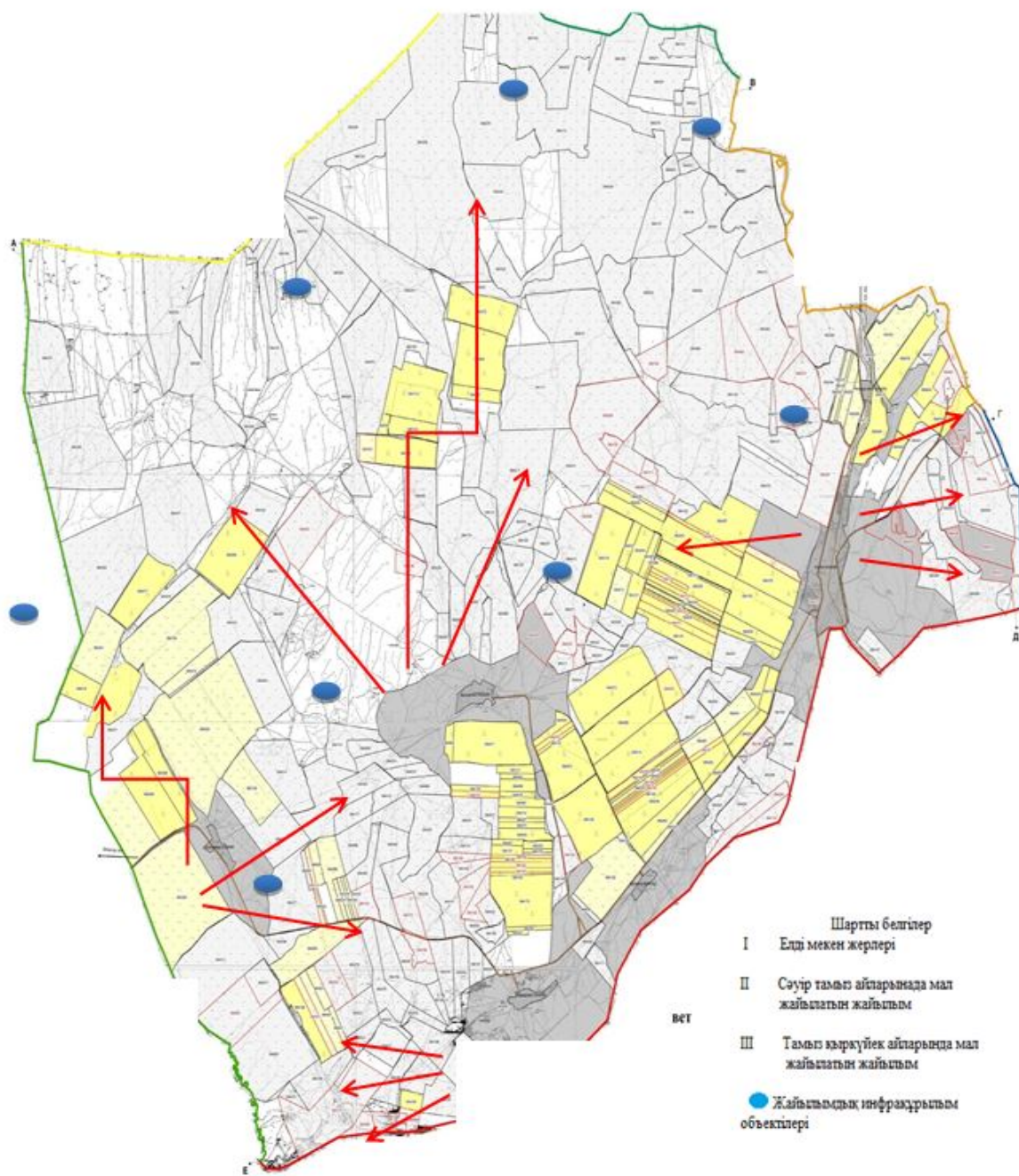
Сарыағаш ауданының Жылға ауылдық округі бойынша құқық белгілейтін құжаттар негізінде жер санаттары, жер учаскелерінің меншік иелері және жер пайдаланушылар бөлінісіндегі әкімшілік-аумақтық бірлік аумағында жайылымдардың орналасу схемасы (картасы)



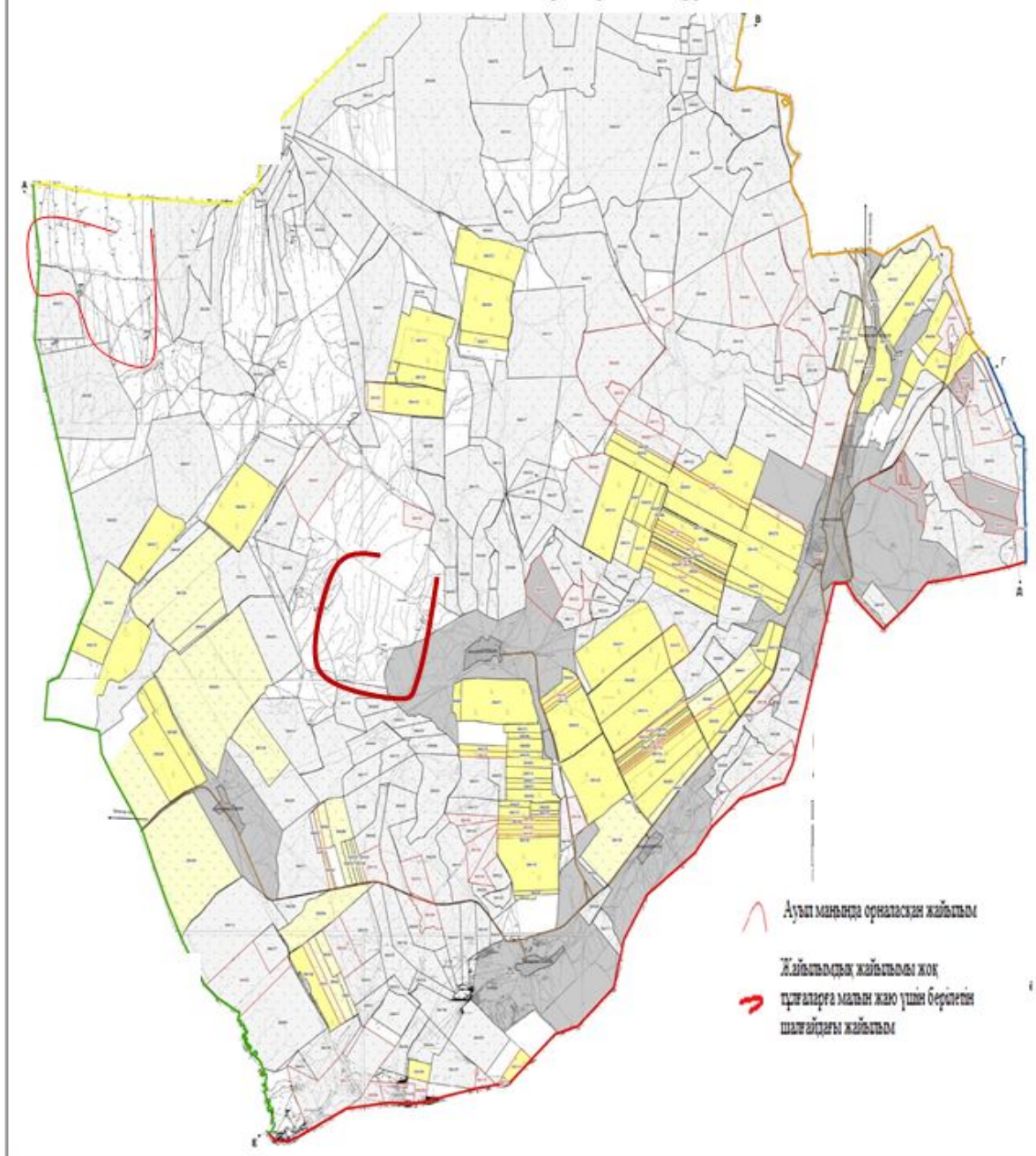
Сарыағаш ауданының Жылға ауылдық округі бойынша ауыл шаруашылығы жануарларын жаюдың және айдаудың маусымдық маршруттарын белгілейтін жайылымдарды пайдалану жөніндегі күнтізбелік графигі



Сарыағаш ауданының Жылға ауылдық округі бойынша жайылым айналымдарының қолайлы схемасы мен жайылымдардың, оның ішінде сыртқы, ішкі шекаралары мен алаңдары, жайылымдық инфрақұрылым объектілері белгіленген картасы



Сарыағаш ауданының Жылға ауылдық округі бойынша жайылымы жоқ жеке және (немесе) заңды тұлғалардың ауыл шаруашылығы жануарларының мал басын орналасыру үшін жайылымдарды қайта бөлу және оны берілетін ауыл маңындағы және шалғайдағы жайылымдарға ауыстыру схемасы және аудандық маңызы бар қала, кент, ауыл, ауылдық округ маңында орналасқан жайылымдармен қамтамасыз етілмеген жеке және (немесе) заңды тұлғалардың ауыл шаруашылығы жануарларының мал басын шалғайдағы жайылымдарға орналастыру схемасы



16. Қызылжар ауылдық округі
Орталығы – Қызылжар ауылы.
Елді мекендері- Қызылжар, Жаскешу.
Халық саны-7494 адам.
Округтің жалпы жер көлемі- 22876 гектар.
Оның ішінде:

ауыл шаруашылық жер- 22210 гектар;
 жалпы егістік- 3881 гектар;
 суғармалы жер- 2156 гектар;
 көп жылдық екпелер-158 гектар;
 жайылым жер- 17481 гектар.

Елді мекен бойынша ауыл шаруашылығы жануарлары мал басының саны туралы деректер:

№	Елді мекен	Түйе	Жылқы	Ірі қара мал	Ұсақ мал
1	Қызылжар	-	1262	3119	13760
2	Жаскешу	-	538	1096	3525
	Барлығы	-	1800	4215	17285

Ветеринариялық-санитариялық мекемелер туралы деректер:

№	Елді мекен	Ветеринариялық станциялар	Ұсақ малдарды шомылдыру орындары	Жасанды ұрықтандыру пунктері	Биотермиялық шұңқырлар
1	Қызылжар	1	1	1	-
2	Жаскешу	-	-	-	1
	Барлығы	1	1	1	1

Ауыл шаруашылығы жануарларын жаюдың және айдаудың иаусымдық маршруттарын белгілейтін жайылымдарды пайдалану жөніндегі күнтізбелік графигі. Сонымен қатар жайылымның кезеңінің ұзақтығы:

№	Жайылым аймаққа малдардың айдап шығарылу мерзімі	Жайылым аймаққа шығарылған малдардың қайтарылу мерзімі	Ескерту
1	Сәуір-мамыр	Тамыз-қыркүйек	

Ауыл шаруашылығы жануарларының мал басына шаққандағы жайылымның қажеттілігі туралы кестесі:

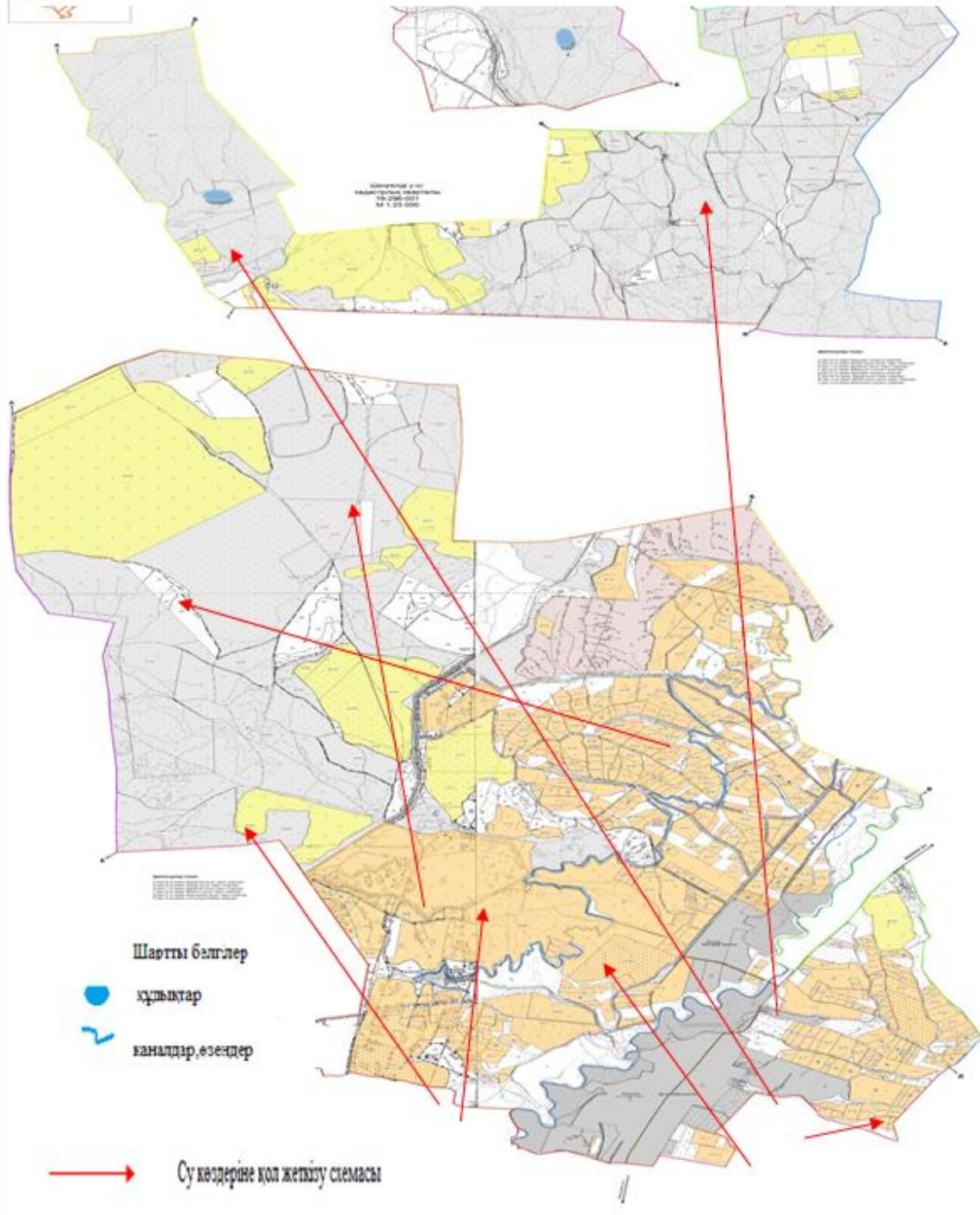
№	Елді мекендер	Елді мекендердегі жалпы жайылымның жер көлемі, гектар	Мал басы мен қажетті жайылымдық жер көлемі, гектар			
			Жылқы	Гектар нормасы	Қажетті жайылым, гектар	Ірі қара
1	2	3	4	5	6	7
1	Қызылжар	12698	1201	10	12010	2918

2	Жаскешу	4783	541	10	5410	805
	Барлығы	17481	1742	10	17420	3723

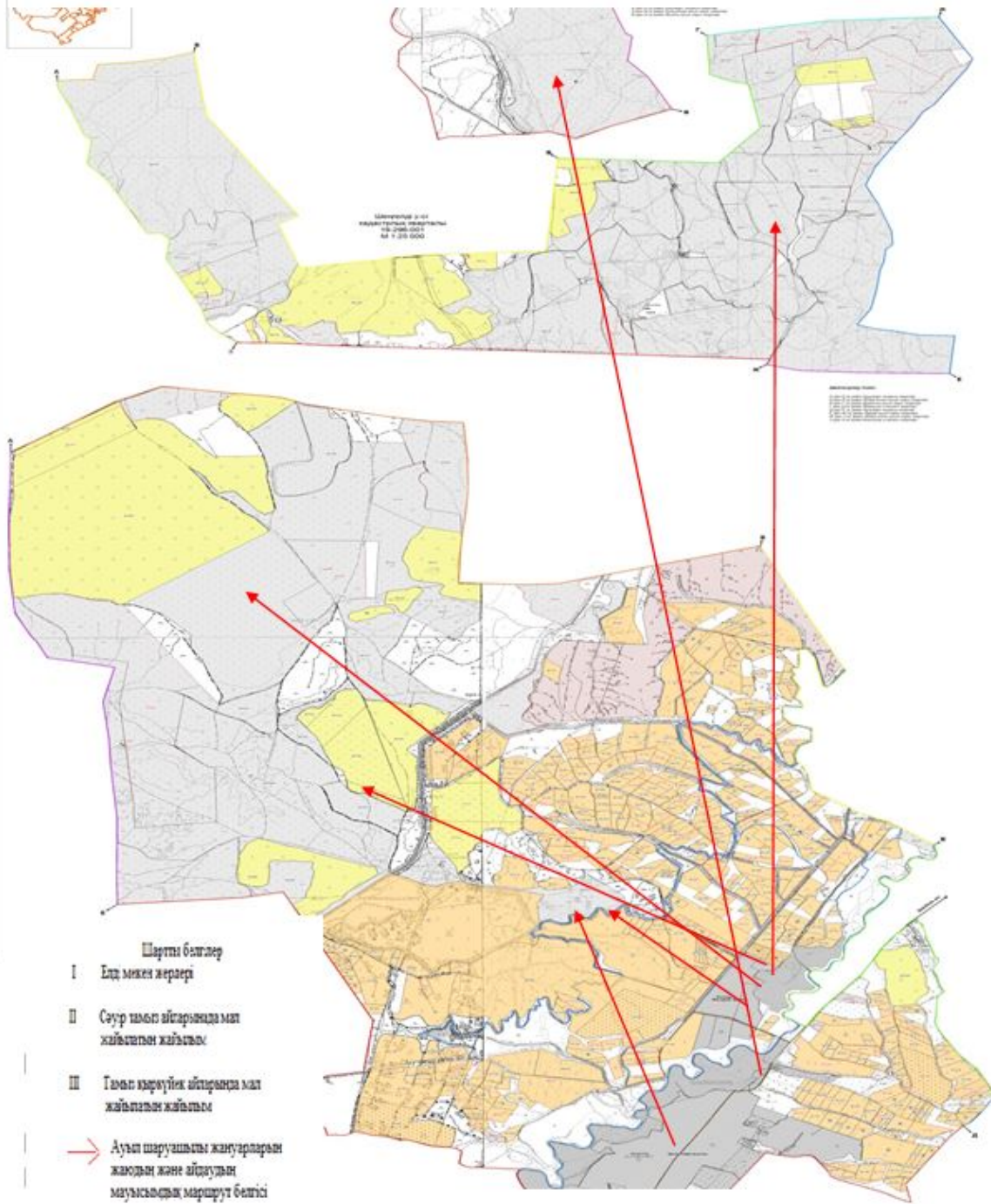
Гектар нормасы	Қажетті жайылым, гектар	Ұсақ мал	Гектар нормасы	Қажетті жайылым, гектар	Жалпы қажет жайылым жер көлемі, гектар	Елді мекендердің жалпы жайылыммен қажетті жайылымның айырмасы, (-,+)
8	9	10	11	12	13	14
8	23344	13478	2	26956	62310	-49612
8	6440	3435	2	6870	18720	-13937
8	29784	16913	2	33826	81030	-63549

№ 2

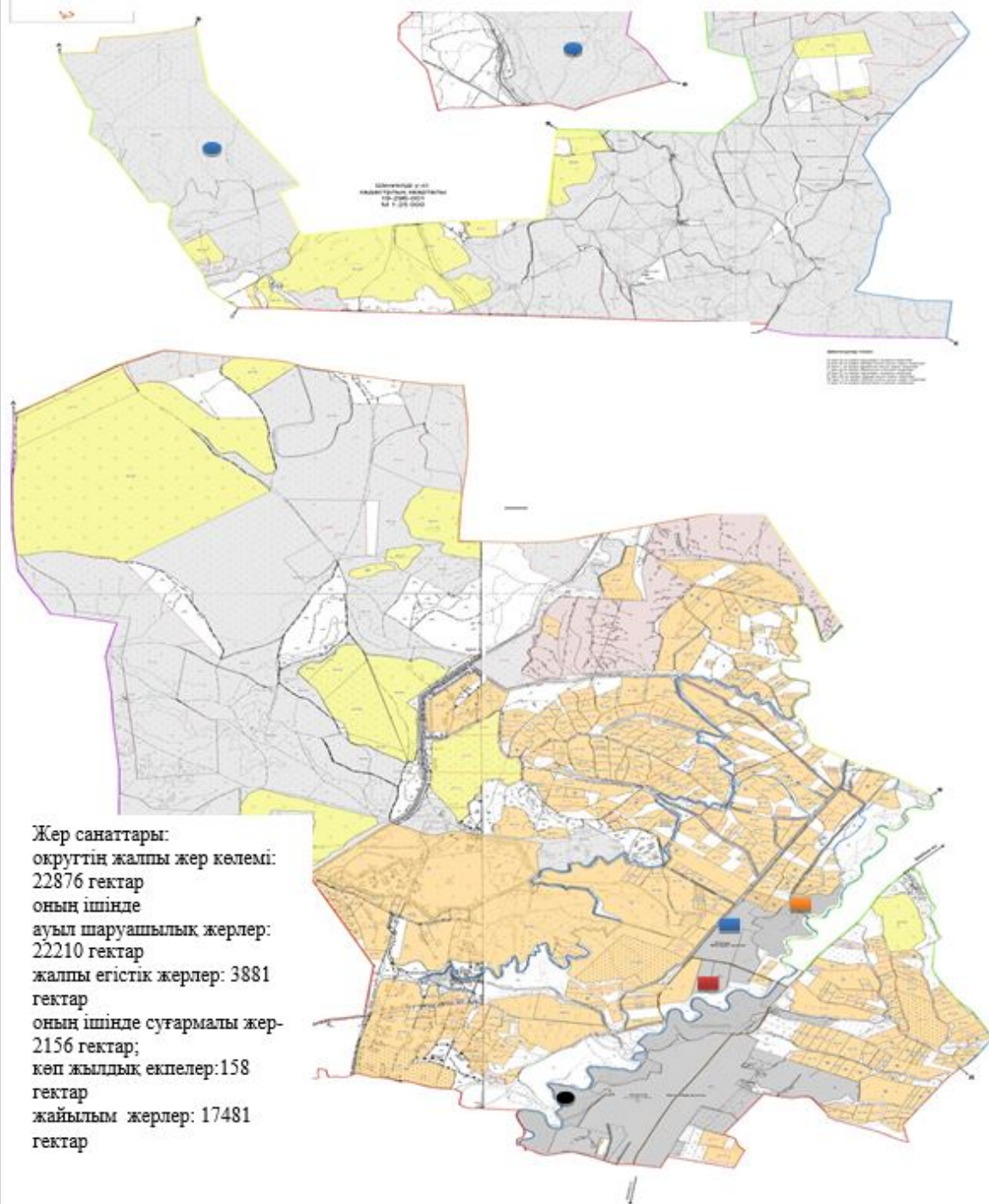
Сарыағаш ауданының Қызылжар ауылдық округі бойынша жайылым пайдаланушылардың су тұтыну нормасына сәйкес жасалған су көздеріне (көлдерге, өзендерге, тоғандарға, суару немесе суландыру каналдарына, құбырлы немесе шахталы құдықтарға) қол жеткізу схемасы



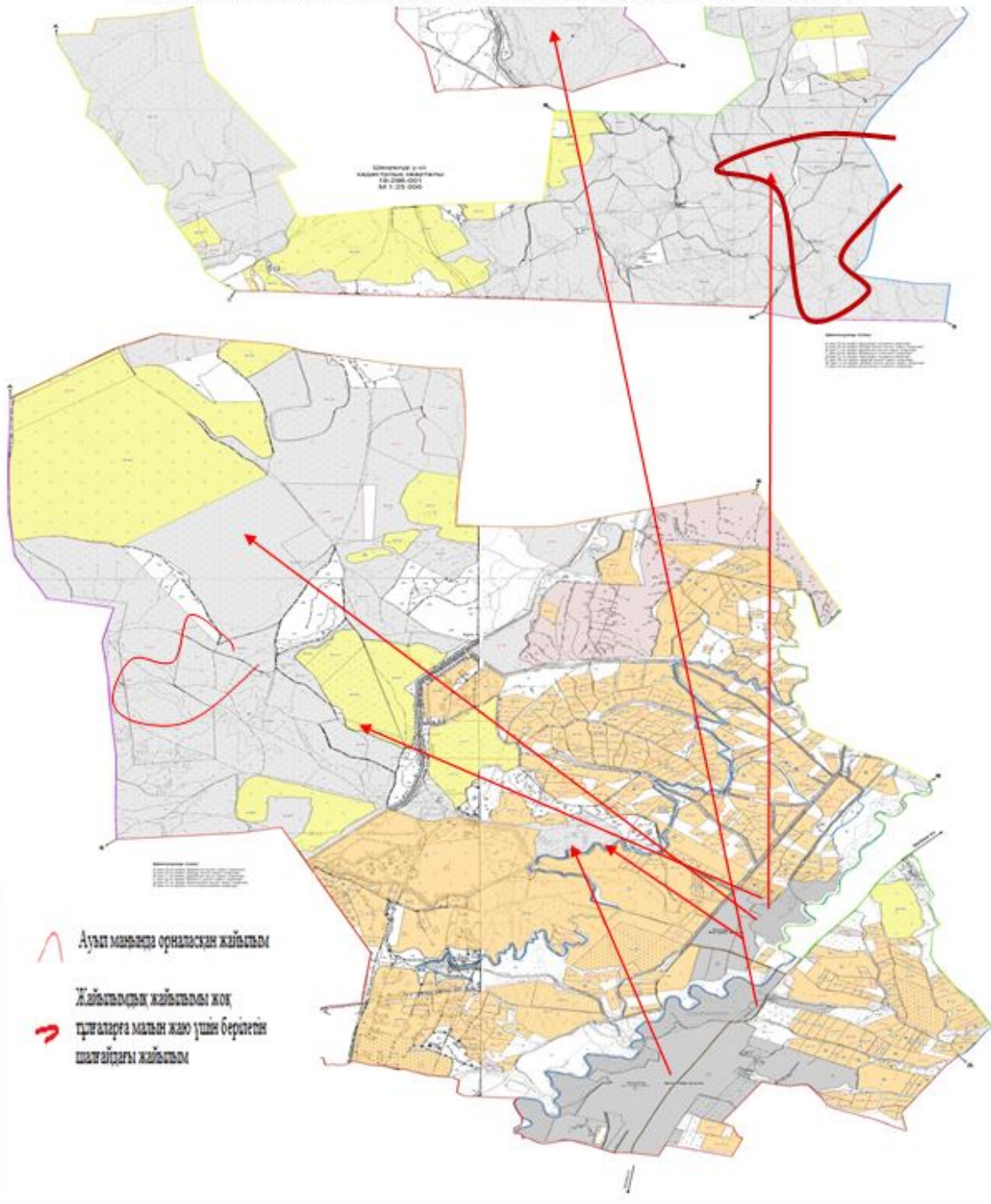
Сарыағаш ауданының Қызылжар ауылдық округі бойынша ауыл шаруашылығы жануарларын жаюдың және айдаудың маусымдық маршруттарын белгілейтін жайылымдарды пайдалану жөніндегі күнтізбелік графигі



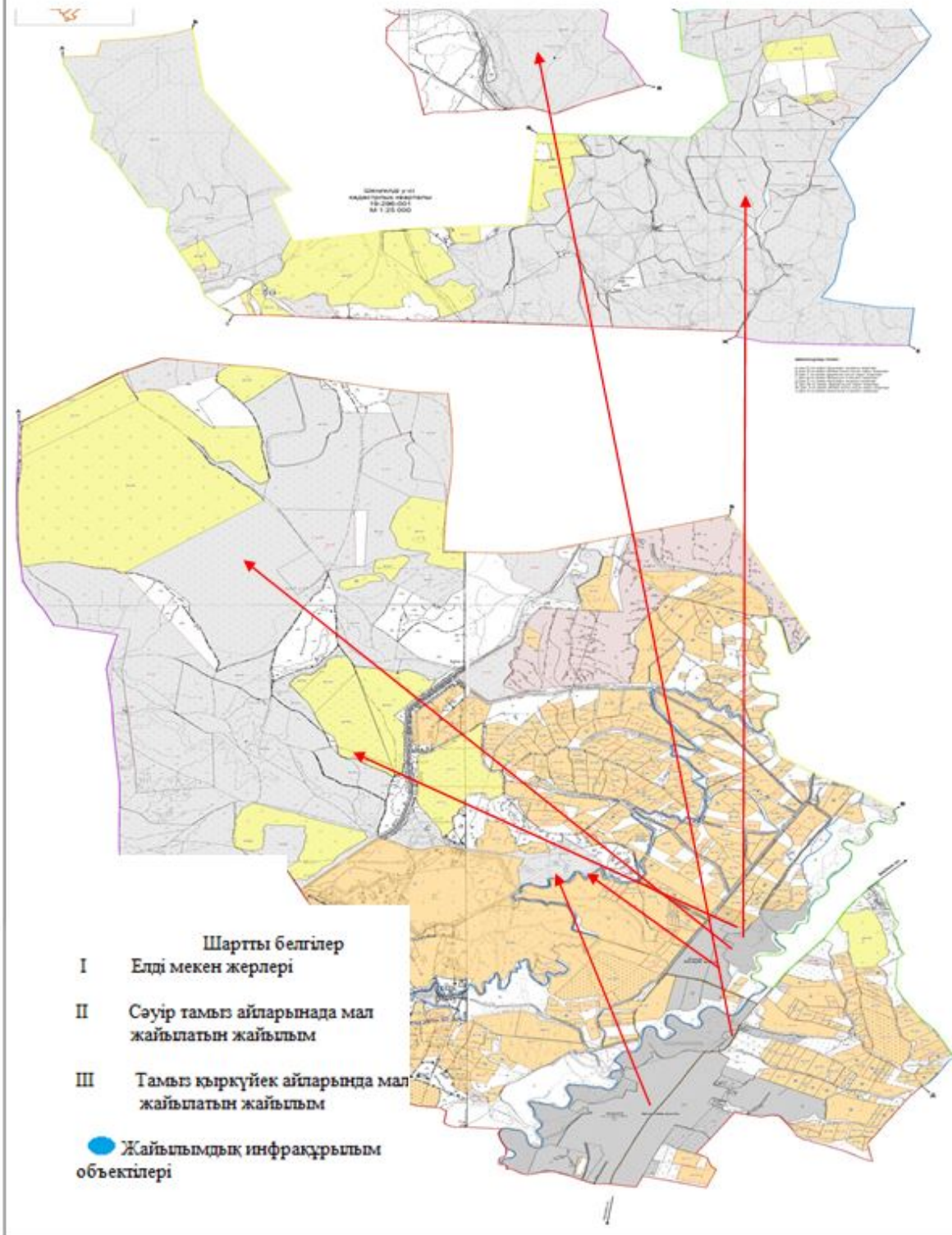
Сарыағаш ауданының Қызылжар ауылдық округі бойынша құқық белгілейтін құжаттар негізінде жер санаттары, жер учаскелерінің меншік иелері және жер пайдаланушылар бөлінісіндегі әкімшілік-аумақтық бірлік аумағында жайылымдардың орналасу схемасы (қартасы)



Сарыағаш ауданының Қызылжар ауылдық округі бойынша жайылымы жоқ жеке және (немесе) заңды тұлғалардың ауыл шаруашылығы жануарларының мал басын орналасатыру үшін жайылымдарды қайта бөлу және оны берілетін ауыл маңындағы және шалғайдағы жайылымдарға ауыстыру схемасы және аудандық маңызы бар қала, кент, ауыл, ауылдық округ маңында орналасқан жайылымдармен қамтамасыз етілмеген жеке және (немесе) заңды тұлғалардың ауыл шаруашылығы жануарларының мал басын шалғайдағы жайылымдарға орналастыру схемасы



Сарыағаш ауданының Қызылжаруылдық округі бойынша жайылым айналымдарының қолайлы схемасы мен жайылымдардың, оның ішінде сыртқы, ішкі шекаралары мен алаңдары, жайылымдық инфрақұрылым объектілері белгіленген картасы



17. Жартытөбе ауылдық округі

Орталығы – Достық ауылы.

Елді мекендері- Достық, Бостандық, Құрама, Төңкеріс, Ынтымақ.

Халық саны-20187 адам.

Округтің жалпы жер көлемі- 3059 гектар.

Оның ішінде:

ауыл шаруашылық жер- 1554 гектар;

жалпы егістік- 1178 гектар;

суғармалы жер- 1171 гектар;

көп жылдық екпелер- 13 гектар;

жайылым жер- 346 гектар.

Елді мекен бойынша ауыл шаруашылығы жануарлары мал басының саны туралы деректер:

№	Елді мекен	Түйе	Жылқы	Ірі қара мал	Ұсақ мал
1	Достық	-	138	530	503
2	Бостандық	-	40	271	175
3	Құрама	-	90	385	267
4	Төңкеріс	-	83	293	234
5	Ынтымақ	-	54	522	325
	Барлығы	-	405	2001	1504

Ветеринариялық-санитариялық мекемелер туралы деректер:

№	Елді мекен	Ветеринариялық станциялар	Ұсақ малдарды шомылдыру орындары	Жасанды ұрықтандыру пунктері	Биотермиялық шұңқырлар
1	Достық	-	-	-	-
2	Бостандық	1	-	1	-
3	Құрама	-	-	-	-
4	Төңкеріс	-	-	-	-
5	Ынтымақ	-	-	-	-
	Барлығы	1	-	1	-

Ауыл шаруашылығы жануарларын жаюдың және айдаудың маусымдық маршруттарын белгілейтін жайылымдарды пайдалану жөніндегі күнтізбелік графигі. Сонымен қатар жайылымның кезеңінің ұзақтығы:

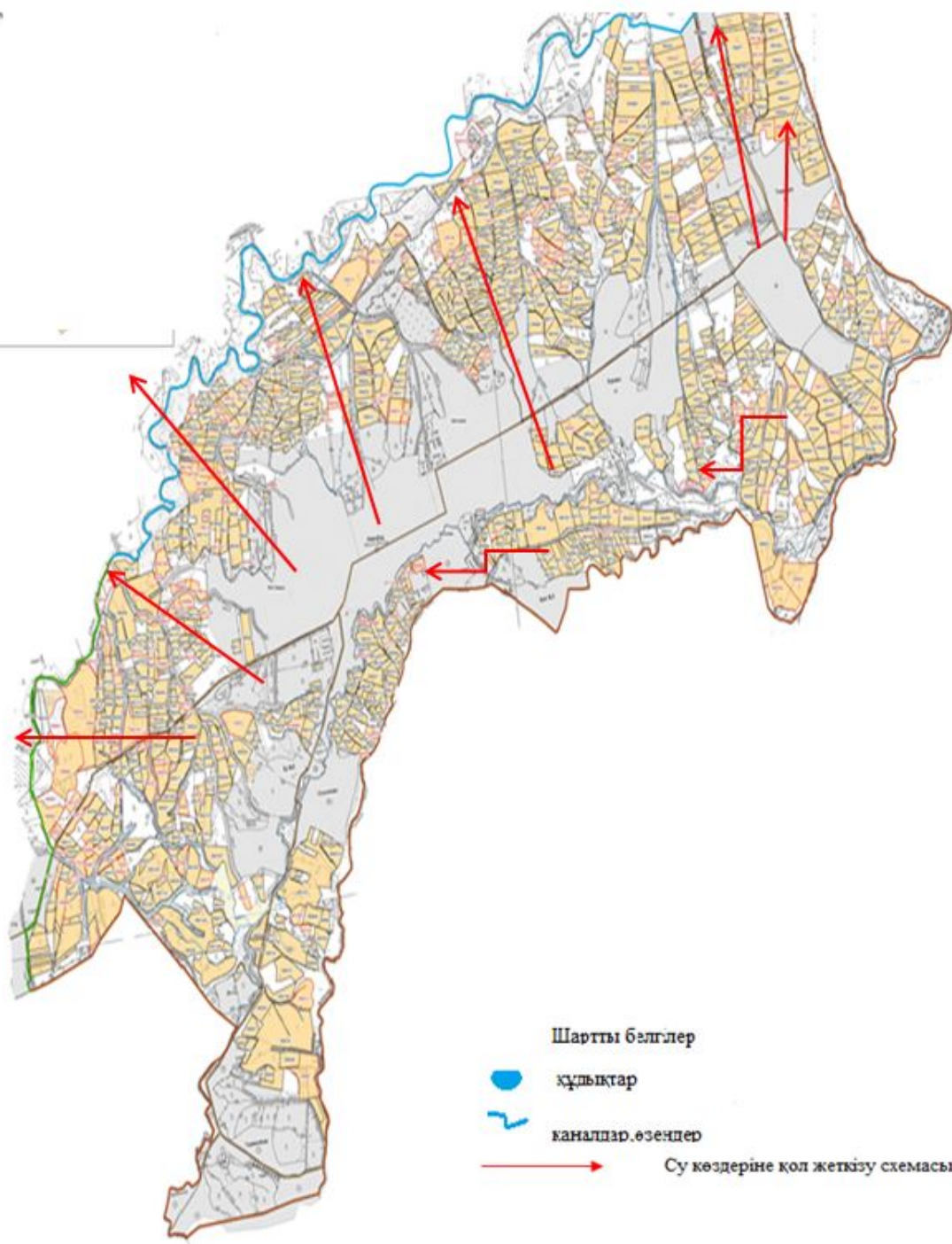
№	Жайылым аймаққа малдардың айдап шығарылу мерзімі	Жайылым аймаққа шығарылған малдардың қайтарылу мерзімі	Ескерту
1	Сәуір-мамыр	Тамыз-қыркүйек	

Ауыл шаруашылығы жануарларының мал басына шаққандағы жайылымның қажеттілігі туралы кестесі:

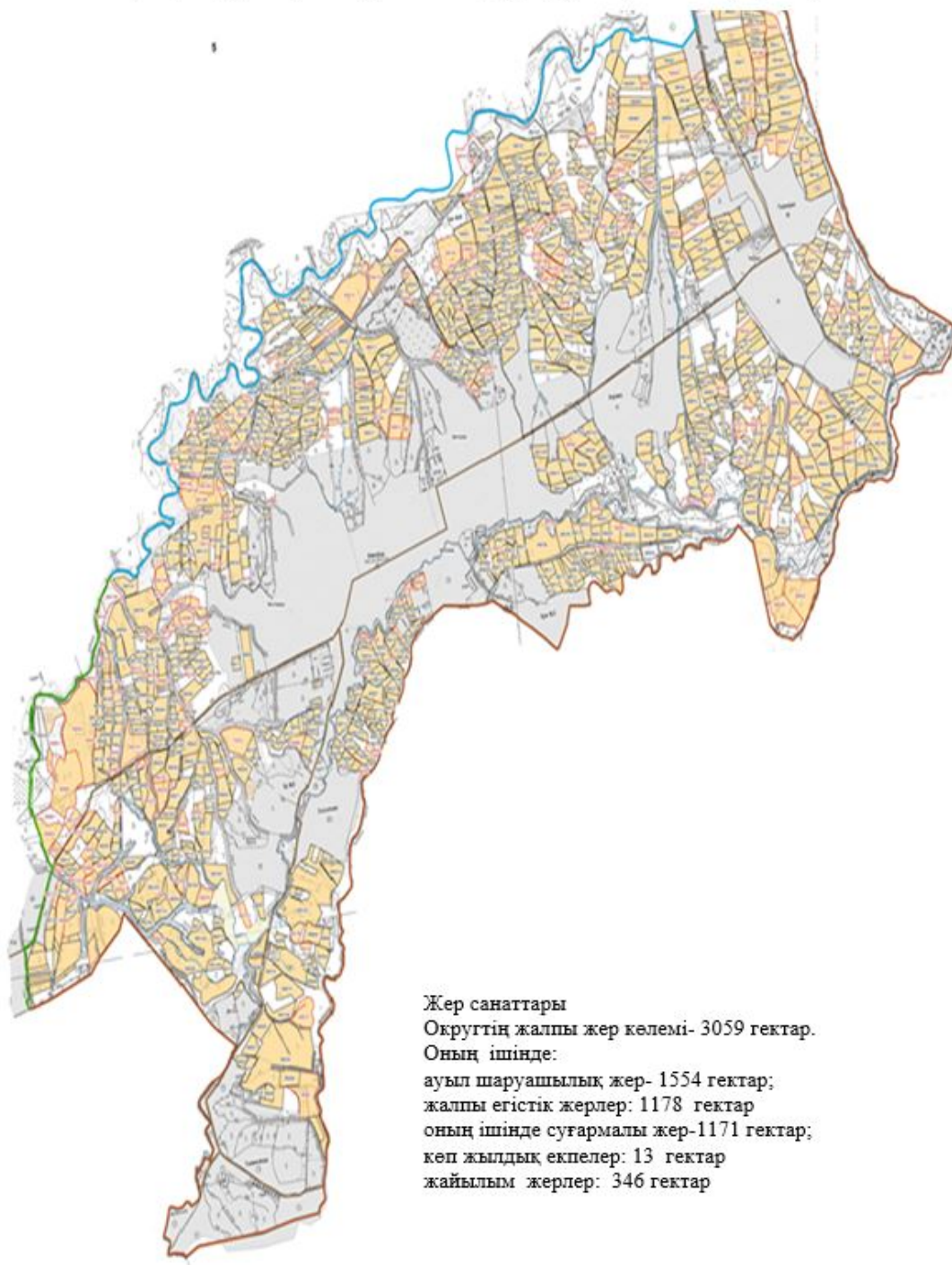
№	Елді мекендер	Елді мекендердегі жалпы жайылымның жер көлемі, гектар	Мал басы мен қажетті жайылымдық жер көлемі, гектар			
			Жылқы	Гектар нормасы	Қажетті жайылым, гектар	Ірі қара
1	2	3	4	5	6	7
1	Достық	71	98	10	980	432
2	Бостандық	62	37	10	320	234
3	Құрама	74	85	10	850	345
4	Төңкеріс	60	77	10	770	223
5	Ынтымақ	79	46	10	460	478
	Барлығы	346	343	10	3430	1712

Гектар нормасы	Қажетті жайылым, гектар	Ұсақ мал	Гектар нормасы	Қажетті жайылым, гектар	Жалпы қажет жайылым жер көлемі, гектар	Елді мекендердің жалпы жайылыммен қажетті жайылымның айырмасы, (-,+)
8	9	10	11	12	13	14
8	3456	288	2	576	5012	-4941
8	1872	121	2	242	2434	-2372
8	2760	178	2	356	3966	-3892
8	1784	186	2	372	2926	-2866
8	3824	229	2	458	4742	-4663
8	13696	1002	2	2004	19130	-18784

Сарыағаш ауданының Жартытөбе ауылдық округі бойынша жайылым пайдаланушылардың су тұтыну нормасына сәйкес жасалған су көздеріне (көлдерге, өзендерге, тоғандарға, суару немесе суландыру каналдарына, құбырлы немесе шахталы құдықтарға) қол жеткізу схемасы

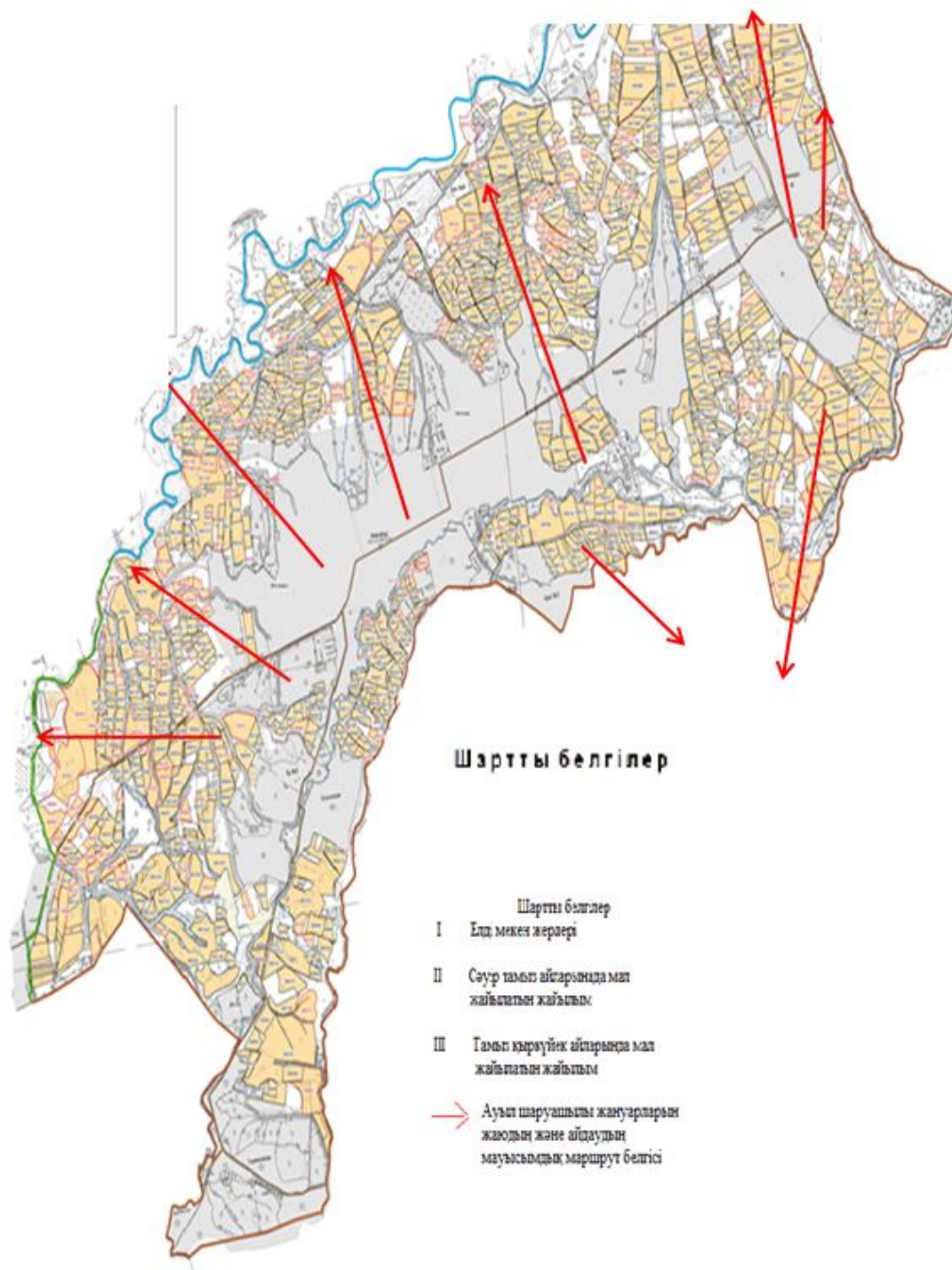


Сарыағаш ауданының Жартытебе ауылдық округі бойынша құқық белгілейтін құжаттар негізінде жер санаттары, жер учаскелерінің меншік иелері және жер пайдаланушылар бөлінісіндегі әкімшілік-аумақтық бірлік аумағында жайылымдардың орналасу схемасы (картасы)

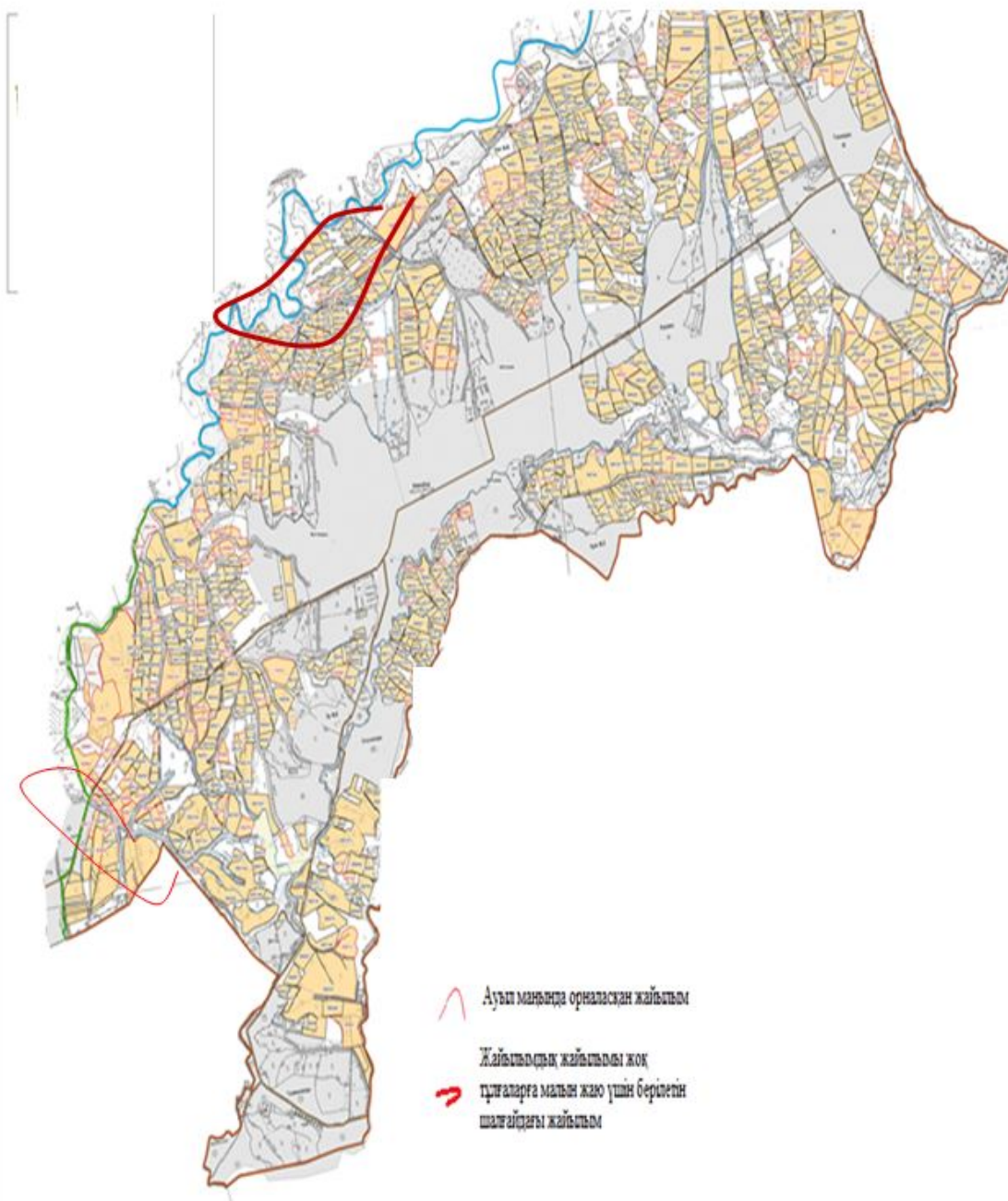


Жер санаттары
Округтің жалпы жер көлемі- 3059 гектар.
Оның ішінде:
ауыл шаруашылық жер- 1554 гектар;
жалпы егістік жерлер: 1178 гектар
оның ішінде суғармалы жер-1171 гектар;
көп жылдық екпелер: 13 гектар
жайылым жерлер: 346 гектар

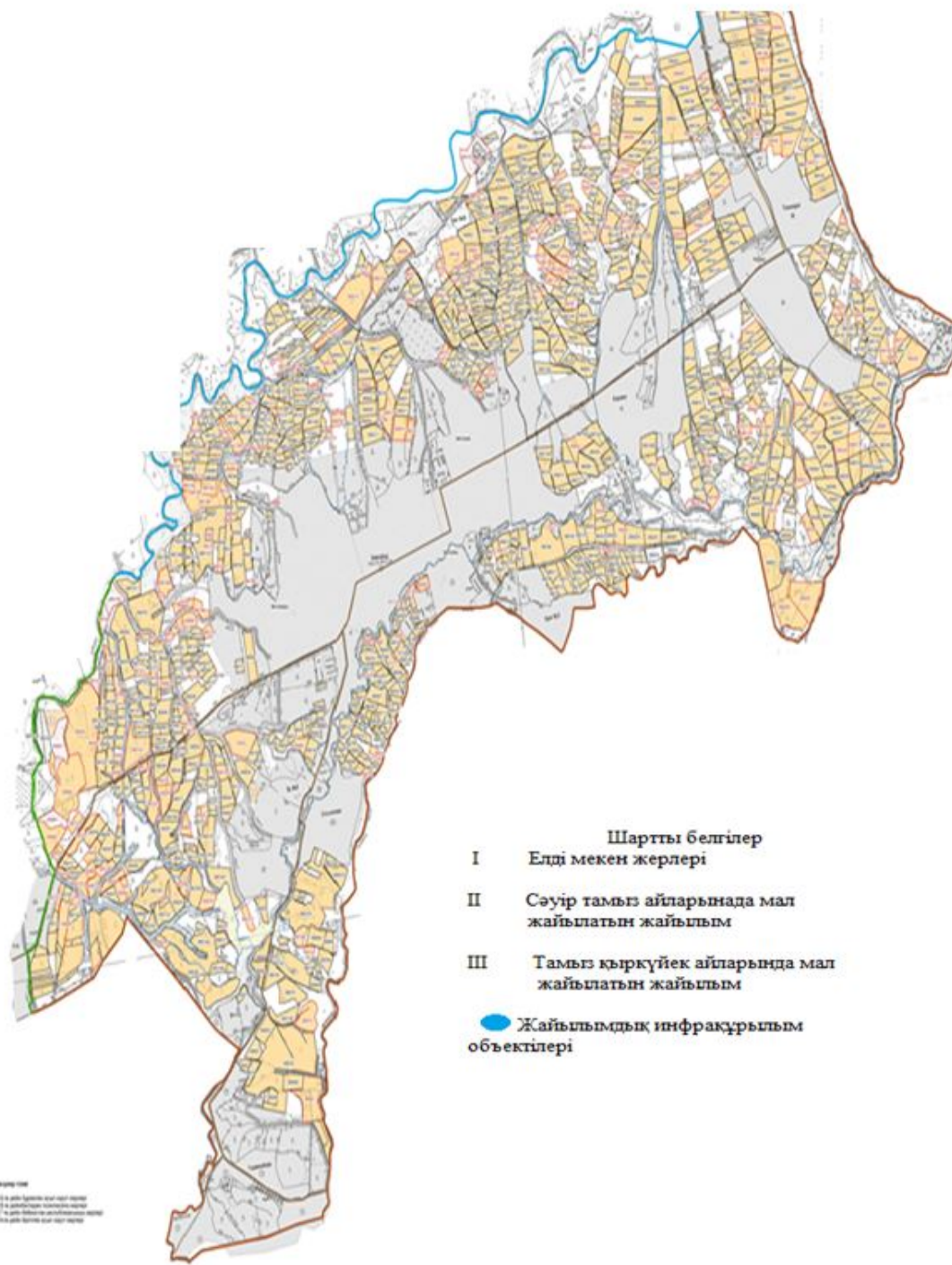
Сарыағаш ауданының Жартыөбе ауылдық округі бойынша ауыл шаруашылығы жануарларын жаюдың және айдаудың маусымдық маршруттарын белгілейтін жайылымдарды пайдалану жөніндегі күнтізбелік графигі



Сарыағаш ауданының Жартытебе ауылдық округі бойынша жайылымы жоқ жеке және (немесе) заңды тұлғалардың ауыл шаруашылығы жануарларының мал басын орналастыру үшін жайылымдарды қайта бөлу және оны берілетін ауыл маңындағы және шалғайдағы жайылымдарға ауыстыру схемасы және аудандық маңызы бар қала, кент, ауыл, ауылдық округ маңында орналасқан жайылымдармен қамтамасыз етілмеген жеке және (немесе) заңды тұлғалардың ауыл шаруашылығы жануарларының мал басын шалғайдағы жайылымдарға орналастыру схемасы



Сарыағаш ауданының Жартытөбе ауылдық округі бойынша жайылым айналымдарының қолайлы схемасы мен жайылымдардың, оның ішінде сыртқы, ішкі шекаралары мен алаңдары, жайылымдық инфрақұрылым объектілері белгіленген картасы



18. Жібек жолы ауылдық округі

Орталығы – Жібек жолы ауылы.

Елді мекендері- Жібек жолы, Жаңатұрмыс, Дихан баба, Зортөбе, Қарабау, Жаңақұрылыс, Сарқырама, Сөк-сөк.

Халық саны-5670 адам.

Округтің жалпы жер көлемі- 19733 гектар.

Оның ішінде:

ауыл шаруашылық жер- 16727 гектар;

жалпы егістік- 4606 гектар;

суғармалы жер- 2562 гектар;

көп жылдық екпелер- 560 гектар;

жайылым жер- 10375 гектар.

Елді мекен бойынша ауыл шаруашылығы жануарлары мал басының саны туралы деректер:

№	Елді мекен	Түйе	Жылқы	Ірі қара мал	Ұсақ мал
1	Жібек жолы	-	351	2123	9848
2	Жаңатұрмыс	-	104	497	2562
3	Дихан баба	-	34	532	201
4	Зортөбе	-	65	289	485
5	Қарабау	-	170	787	5889
6	Жаңақұрылыс	-	24	129	20
7	Сарқырама	-	14	393	1267
8	Сөк-сөк	-	69	210	2800
	Барлығы	-	831	4960	23072

Ветеринариялық-санитариялық мекемелер туралы деректер:

№	Елді мекен	Ветеринариялық станциялар	Ұсақ малдарды шомылдыру орындары	Жасанды ұрықтандыру пунктері	Биотермиялық шұңқырлар
1	Жібек жолы	1	1	1	1
2	Жаңатұрмыс	-	-	-	-
3	Дихан баба	-	-	-	-
4	Зортөбе	-	-	-	-
5	Қарабау	-	-	-	-
6	Жаңақұрылыс	-	-	-	-
7	Сарқырама	-	-	-	1
8	Сөк-сөк	-	-	-	-
	Барлығы	1	1	1	2

Ауыл шаруашылығы жануарларын жаюдың және айдаудың маусымдық маршруттарын белгілейтін жайылымдарды пайдалану жөніндегі күнтізбелік графигі. Сонымен қатар жайылымның кезеңінің ұзақтығы:

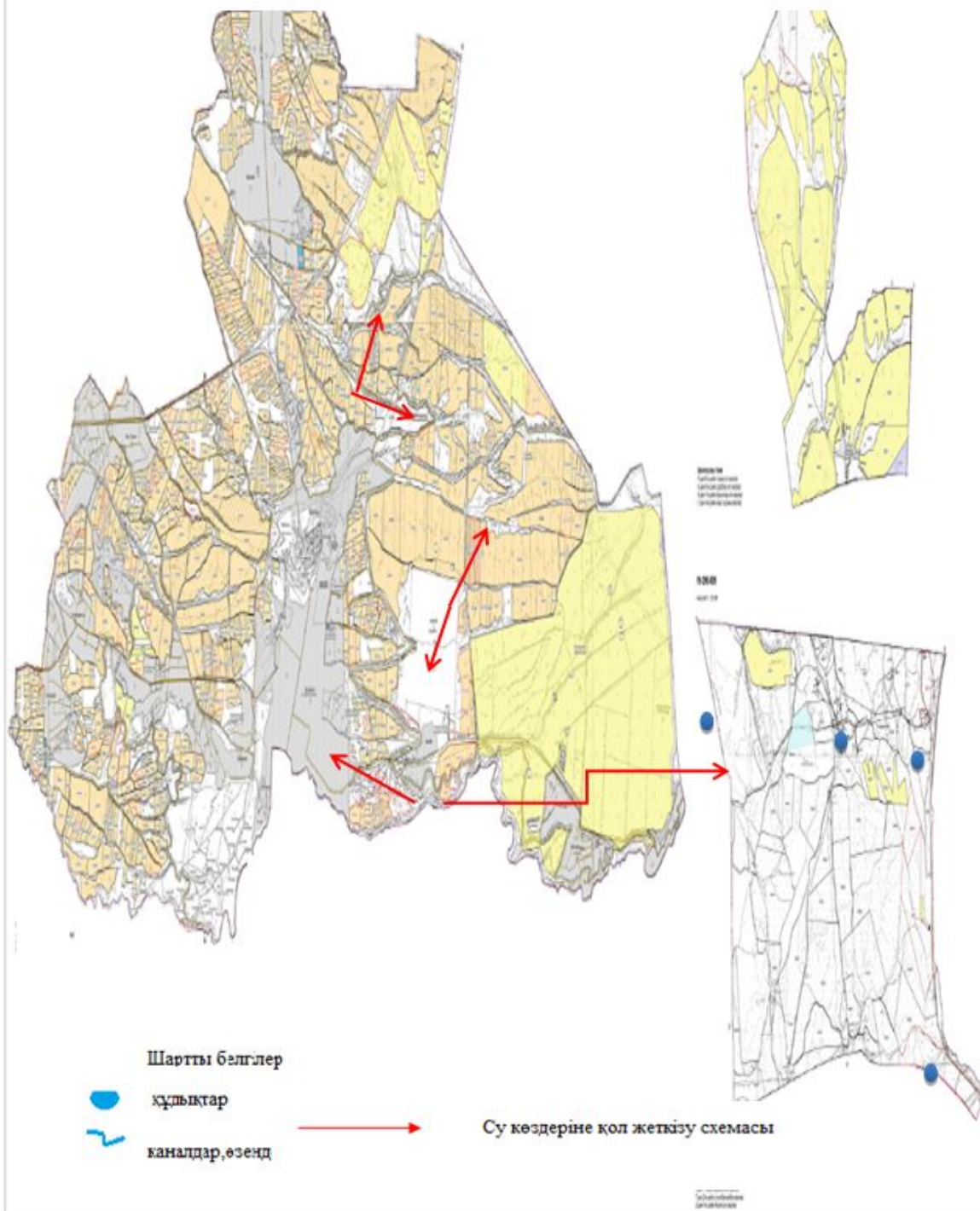
№	Жайылым аймаққа малдардың айдап шығарылу мерзімі	Жайылым аймаққа шығарылған малдардың қайтарылу мерзімі	Ескерту
1	Сәуір-мамыр	Тамыз-қыркүйек	

Ауыл шаруашылығы жануарларының мал басына шаққандағы жайылымның қажеттілігі туралы кестесі:

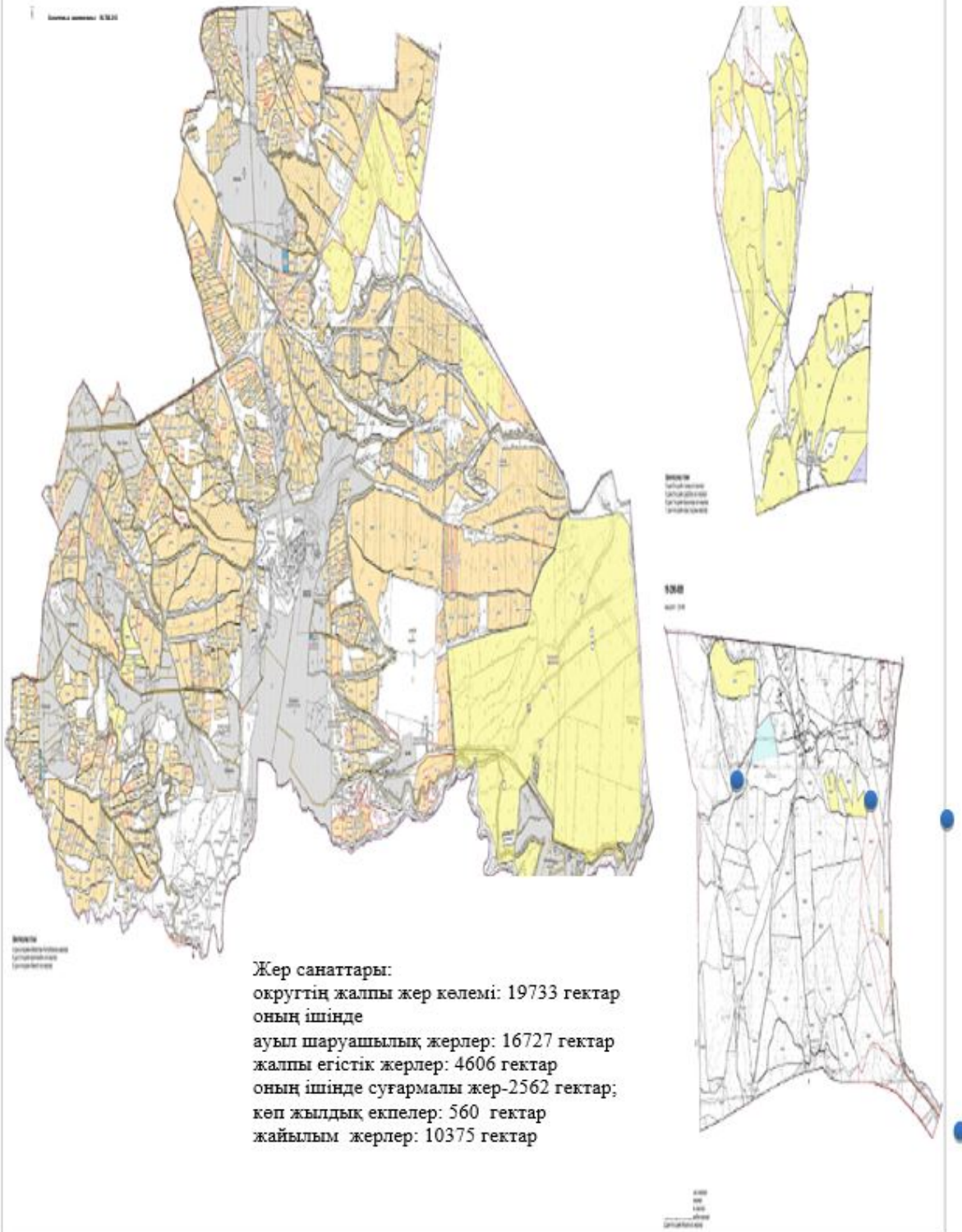
№	Елді мекендер	Елді мекендердегі жалпы жайылымның жер көлемі, гектар	Мал басы мен қажетті жайылымдық жер көлемі, гектар			
			Жылқы	Гектар нормасы	Қажетті жайылым, гектар	Ірі қара
1	2	3	4	5	6	7
1	Жібек жолы	59	301	10	3010	2003
2	Жаңатұрмыс	22	97	10	970	427
3	Дихан баба	17	34	10	340	502
4	Зортөбе	17	65	10	650	218
5	Қарабау	48	140	10	1400	719
6	Жанақұрылыс	15	24	10	240	129
7	Сарқырама	131	14	10	140	323
8	Сөк-сөк	10066	69	10	690	216
	Барлығы	10375	744	10	7440	4537

Гектар нормасы	Қажетті жайылым, гектар	Ұсақ мал	Гектар нормасы	Қажетті жайылым, гектар	Жалпы қажет жайылым жер көлемі, гектар	Елді мекендердің жалпы жайылыммен қажетті жайылымның айырмасы, (-,+)
8	9	10	11	12	13	14
8	16024	9400	2	18800	37834	-37775
8	3416	2010	2	4020	8406	-8384
8	4016	273	2	546	4902	-4885
8	1744	528	2	1056	3450	-3433
8	5752	3756	2	7512	14664	-14616
8	1032	3200	2	6400	7672	-7657
8	2584	1304	2	2608	5332	-5201
8	1728	2023	2	4046	6464	3602
8	36296	22494	2	44988	88724	-78349

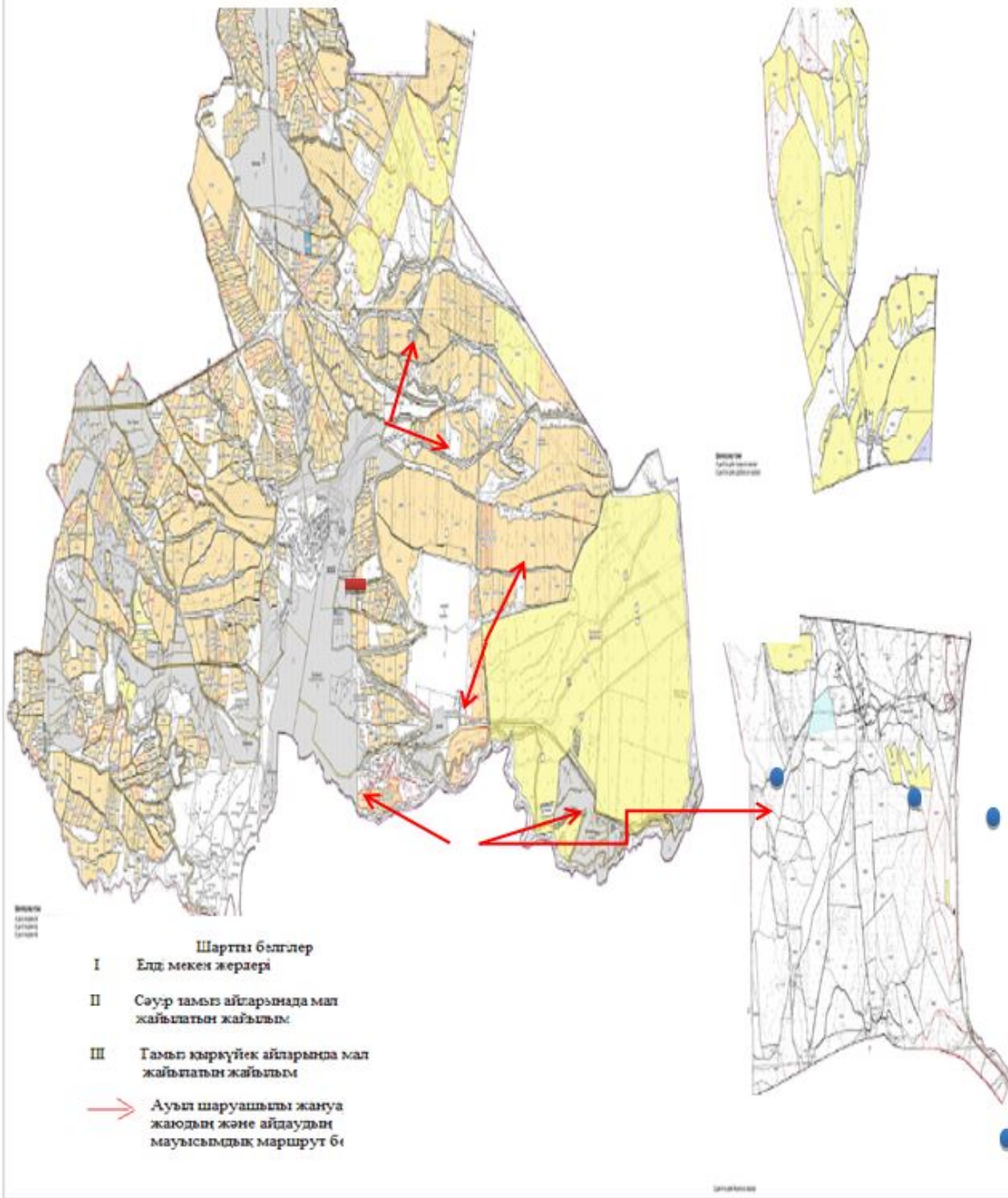
Сарыағаш ауданының Жібек жолы ауылдық округі бойынша жайылым пайдаланушылардың су тұтыну нормасына сәйкес жасалған су көздеріне (көлдерге, өзендерге, тоғандарға, суару немесе суландыру каналдарына, құбырлы немесе шахталы құдықтарға) қол жеткізу схемасы



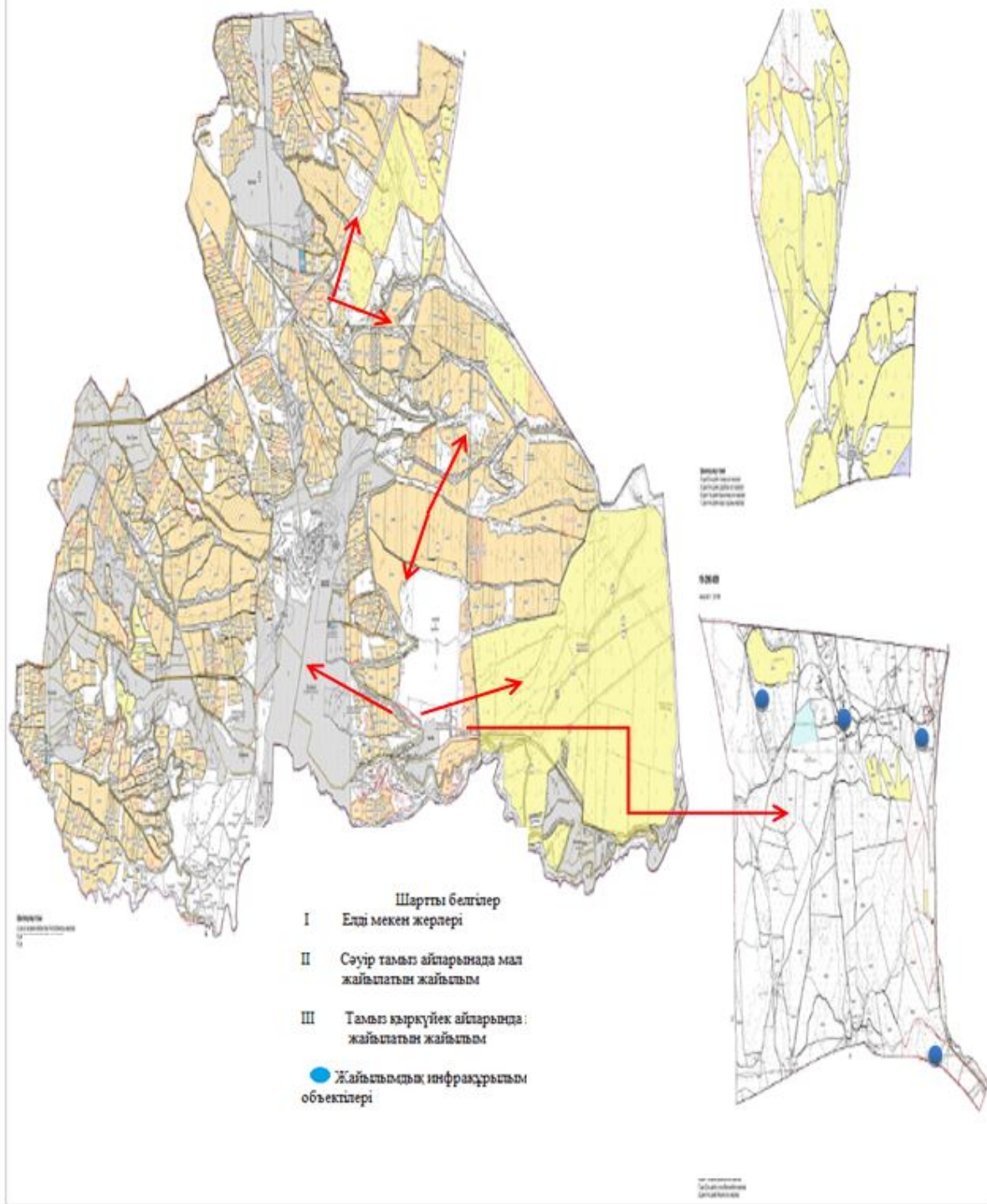
Сарыағаш ауданының Жібек жолы ауылдық округі бойынша құқық белгілейтін құжаттар негізінде жер санаттары, жер учаскелерінің меншік иелері және жер пайдаланушылар бөлінісіндегі әкімшілік-аумақтық бірлік аумағында жайылымдардың орналасу схемасы (картасы)



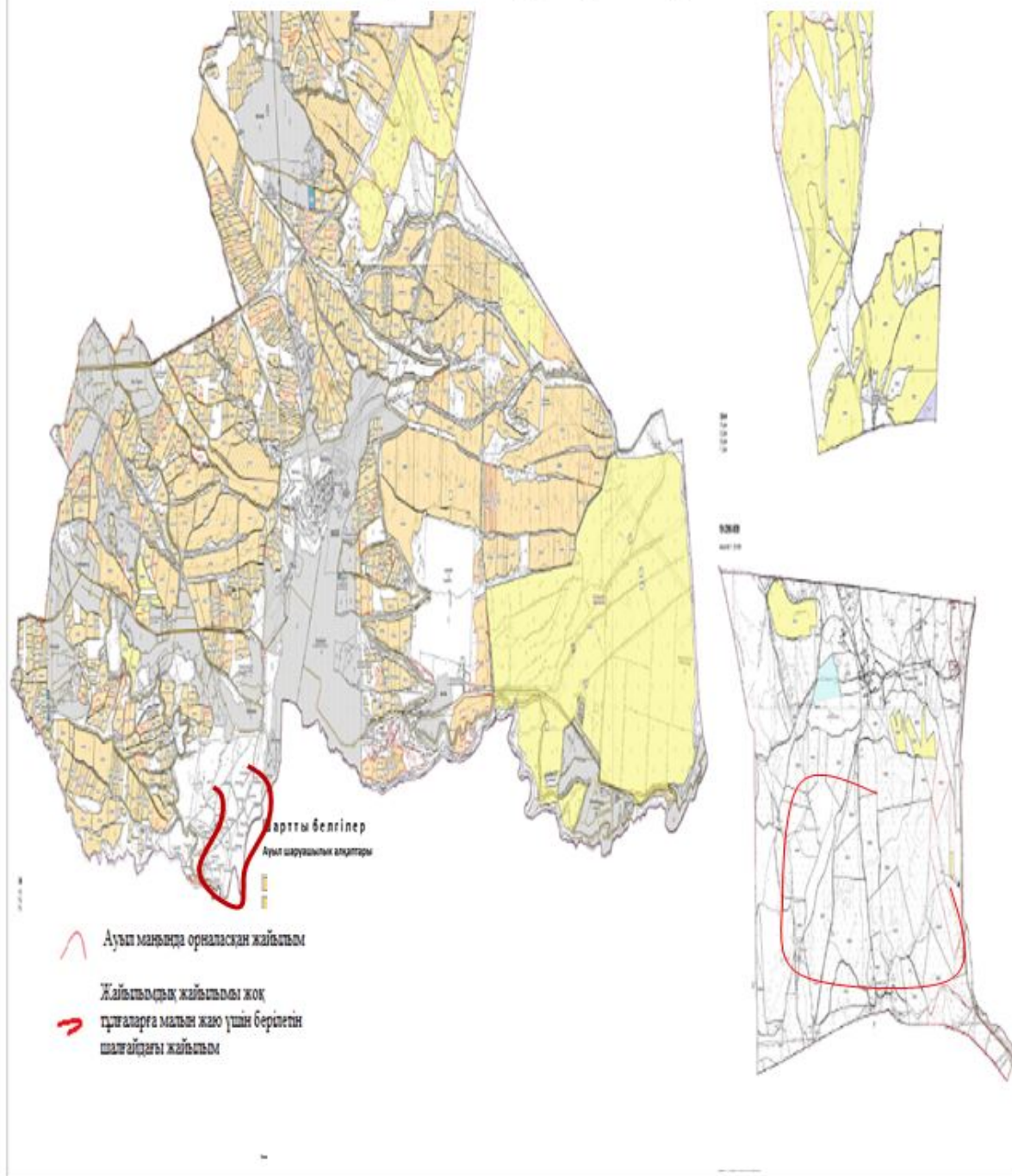
Сарыағаш ауданының Жібек жолы ауылдық округі бойынша ауыл шаруашылығы жануарларын жаюдың және айдаудың маусымдық маршруттарын белгілейтін жайылымдарды пайдалану жөніндегі күнтізбелік графигі



Сарыағаш ауданының Жібек жолы ауылдық округі бойынша жайылым айналымдарының қолайлы схемасы мен жайылымдардың, оның ішінде сыртқы, ішкі шекаралары мен алаңдары, жайылымдық инфрақұрылым объектілері белгіленген картасы



Сарыағаш ауданының Жібек жолы ауылдық округі бойынша жайылымы жоқ жеке және (немесе) заңды тұлғалардың ауыл шаруашылығы жануарларының мал басын орналастыру үшін жайылымдарды қайта бөлу және оны берілетін ауыл маңындағы және шалғайдағы жайылымдарға ауыстыру схемасы және аудандық маңызы бар қала, кент, ауыл, ауылдық округ маңында орналасқан жайылымдармен қамтамасыз етілмеген жеке және (немесе) заңды тұлғалардың ауыл шаруашылығы жануарларының мал басын шалғайдағы жайылымдарға орналастыру схемасы



19. Құркелес ауыл округі

Орталығы- Ақниет ауылы.

Елді мекендері- Құркелес, Ақниет, Алғабас, Ақ үй, Бесқұдық, Дархан, Жаңаарық, Жаңаталап, Еңкес, Келес, Құлтума, Жылысу, Нұрлы жол, Береке, Дастан.

Халық саны- 27122 адам.

Округтің жалпы жер көлемі-20938 гектар.

Оның ішінде:

ауыл шаруашылық жерлер-14478 гектар;

жалпы егістік- 5598 гектар;

суғармалы жерлер- 2932 гектар;

көпжылдық екпелер- 613

шабындық жер-456 гектар;

жайылымдық жер- 8323 гектар.

Елді мекен бойынша ауыл шаруашылығы жануарлары мал басының саны туралы деректер:

№	Елді мекен	Түйе	Жылқы	Ірі қара мал	Ұсақ мал
1	Құркелес	-	130	1210	110
2	Ақниет	-	55	361	1533
3	Алғабас	-	100	470	3900
4	Ақ үй	60	185	450	1200
5	Бесқұдық	-	560	1900	16596
6	Дархан	-	120	786	1010
7	Жаңаарық	-	40	460	120
8	Жаңаталап	-	120	700	1600
9	Еңкес	-	200	1086	1100
10	Келес	-	30	350	160
11	Құлтума	-	37	260	200
12	Жылысу	-	75	340	360
13	Нұрлы жол	-	90	1135	1010
14	Береке	24	60	685	1550
15	Дастан	-	25	127	90
	Барлығы	84	1827	10320	30539

Ветеринариялық-санитариялық мекемелер туралы деректер:

№	Елді мекен	Ветеринариялық станциялар	Ұсақ малдарды шомылдыру орындары	Жасанды ұрықтандыру пунктері	Биотермиялық шұңқырлар
1	Құркелес	-	-	1	-
2	Ақниет	1	-	-	-
3	Алғабас	-	1	-	-
4	Ақ үй	-	1	-	-
5	Бесқұдық	-	1	-	1
6	Дархан	-	-	-	-
7	Жаңаарық	-	-	-	-

8	Жаңаталап	-	-	-	-
9	Еңкес	-	-	-	1
10	Келес	-	-	-	-
11	Құлтума	-	-	-	-
12	Жылысу	-	-	-	-
13	Нұрлы жол	-	-	-	-
14	Береке	-	1	-	-
15	Дастан	-	-	-	-
	Барлығы	1	4	1	2

Ауыл шаруашылығы жануарларын жаюдың және айдаудың иаусымдық маршруттарын белгілейтін жайылымдарды пайдалану жөніндегі күнтізбелік графигі. Сонымен қатар жайылымның кезеңінің ұзақтығы:

№	Жайылым аймаққа малдардың айдап шығарылу мерзімі	Жайылым аймаққа шығарылған малдардың қайтарылу мерзімі	Ескерту
1	Сәуір-мамыр	Тамыз-қыркүйек	

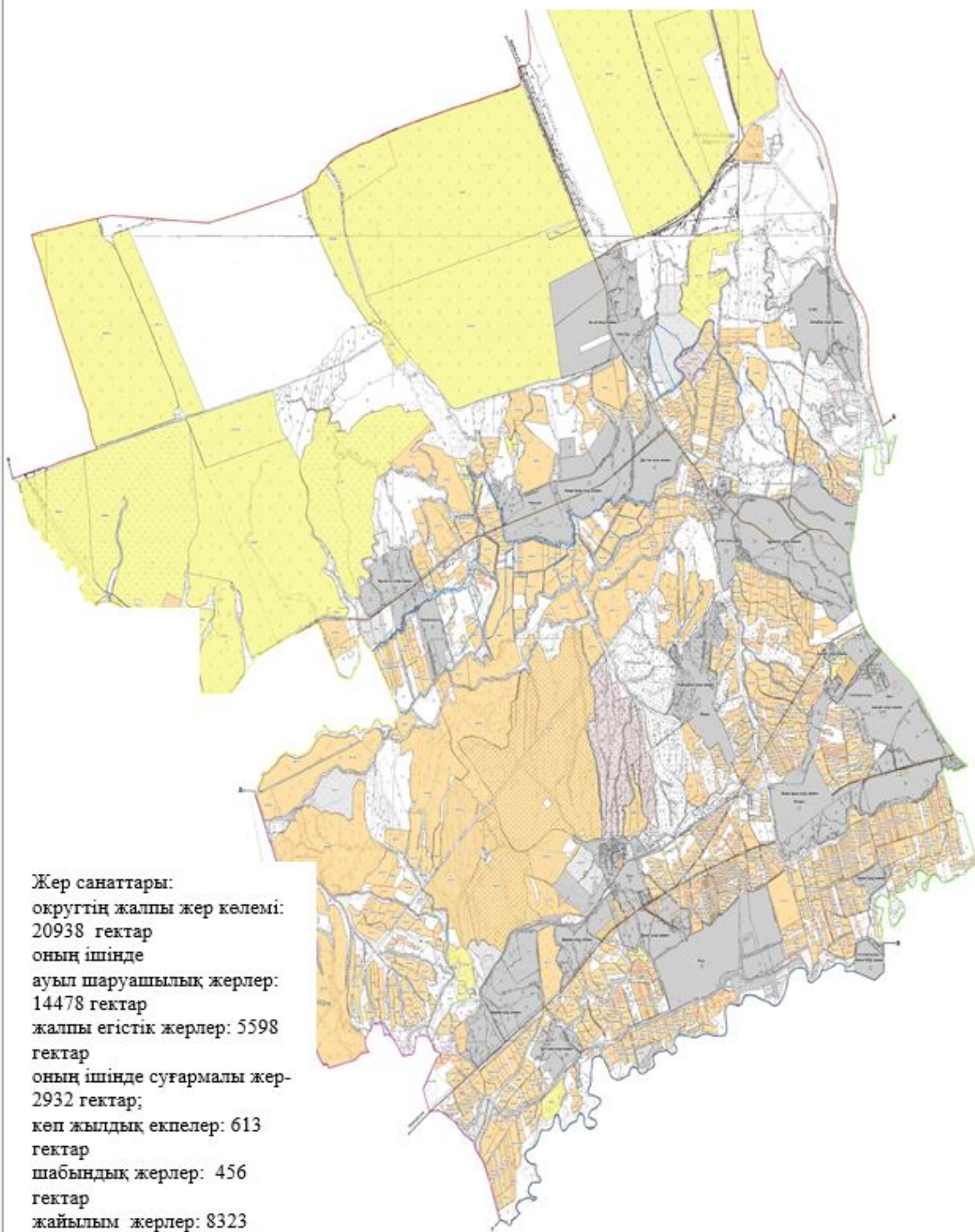
Ауыл шаруашылығы жануарларының мал басына шаққандағы жайылымның қажеттілігі туралы кестесі:

№	Елді мекендер	Елді мекендердегі жалпы жайылымның жер көлемі, гектар	Мал басы мен қажетті жайылымдық жер көлемі, гектар			
			Жылқы	Гектар нормасы	Қажетті жайылым, гектар	Ірі қара
1	2	3	4	5	6	7
1	Құркелес	69,21	128	10	1280	1143
2	Ақниет	-	45	10	450	361
3	Алғабас	4253,68	95	10	950	425
4	Ақ үй	-	175	10	1750	410
5	Бесқұдық	3232	560	10	5600	1856
6	Дархан	64,15	112	10	1120	658
7	Жаңаарық	-	35	10	350	460
8	Жаңаталап	-	112	10	1220	700
9	Еңкес	60,24	193	10	1930	1065
10	Келес	0,16	26	10	260	350
11	Құлтума	18,64	37	10	370	260
12	Жылысу	559,78	75	10	750	340
13	Нұрлы жол	-	88	10	880	1112

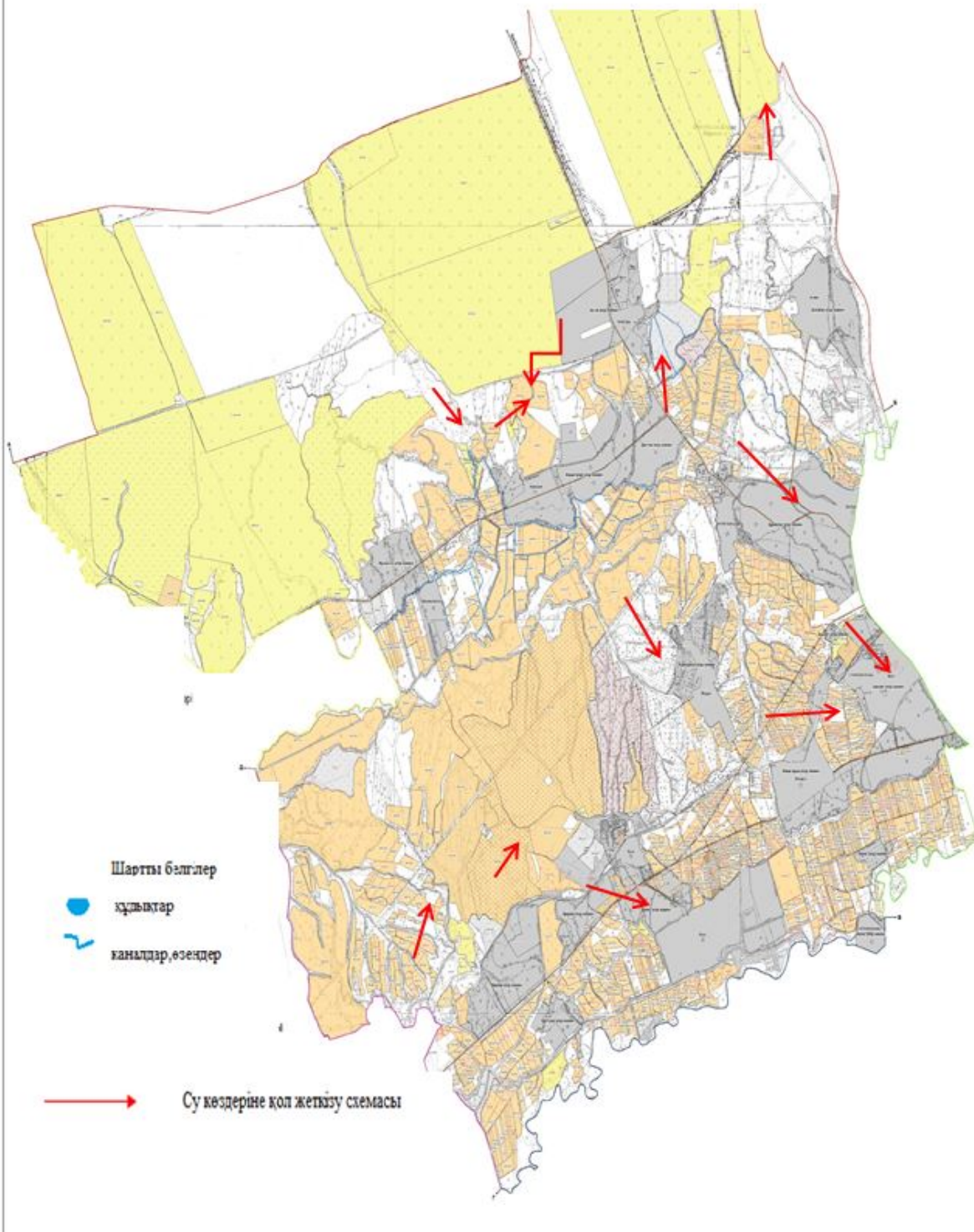
14	Береке	65,5	60	10	600	584
15	Дастан	-	23	10	230	127
	Барлығы	8323	1765	10	1764	9851

Гектар нормасы	Қажетті жайылым, гектар	Ұсақ мал	Гектар нормасы	Қажетті жайылым, гектар	Жалпы қажет жайылым жер көлемі, гектар	Елді мекендердің жалпы жайылыммен қажетті жайылымның айырмасы, (-,+)
8	9	10	11	12	13	14
8	9144	1433	2	90	13290	-13220,79
8	2888	3900	2	143	11138	-11138
8	3400	1200	2	3900	6750	-2496,32
8	3280	16545	2	1200	38120	-38120
8	14848	1000	2	16545	22448	-19216
8	5264	120	2	1000	6624	-6559,85
8	3680	1400	2	120	6830	-6830
8	5600	1001	2	1400	8822	-8822
8	8520	130	2	1001	10710	-10649,76
8	2800	145	2	130	3350	-3349,84
8	2080	360	2	145	3170	-3151,36
8	2720	1000	2	360	5470	-4910,22
8	8896	1550	2	1000	12876	-12876
8	4672	90	2	1550	5452	-5386,5
8	1016	83	2	83	1412	-1412
8	78808	29957	2	29957	156362	-148039

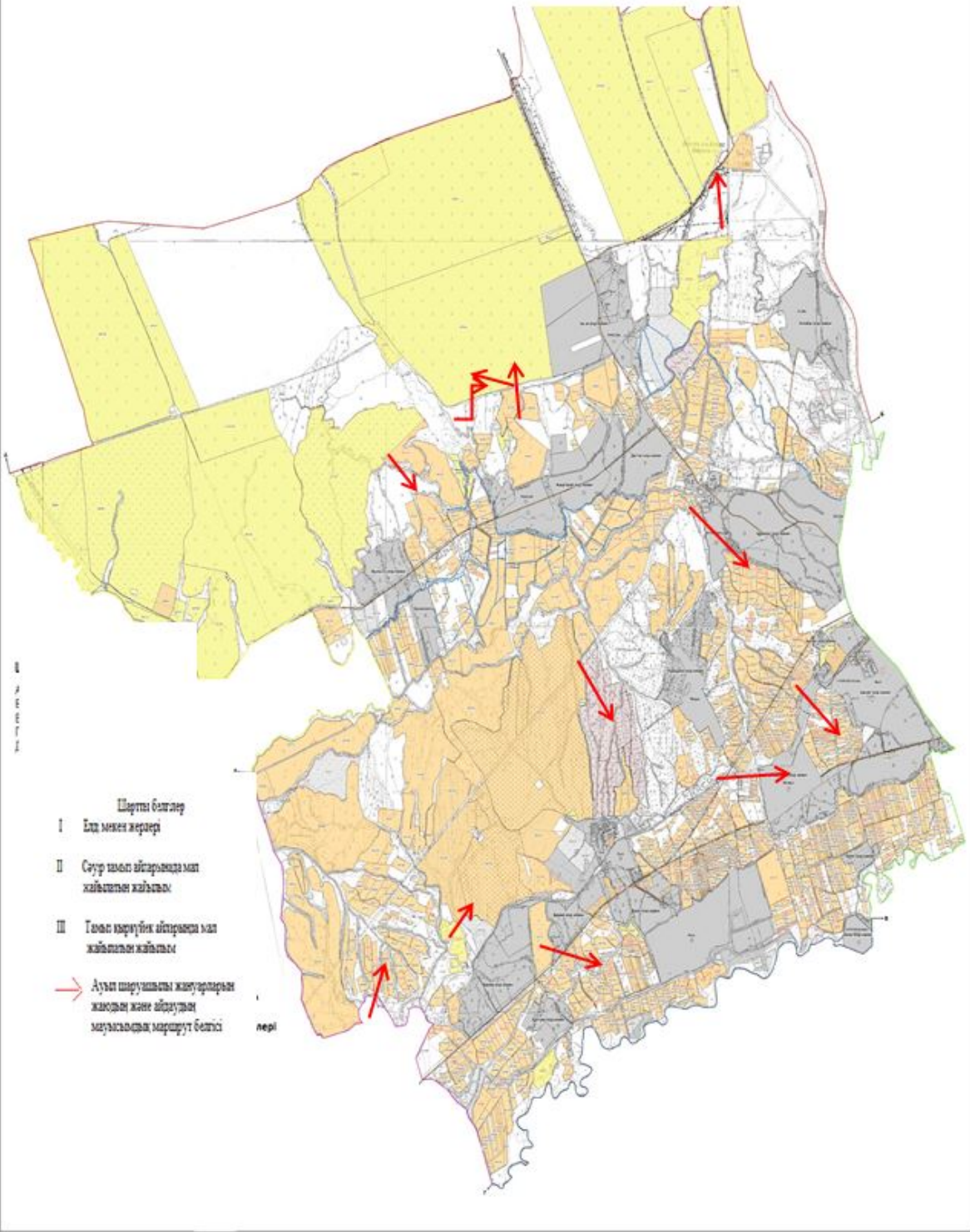
Сарыағаш ауданының Құркелес ауылдық округі бойынша құқық белгілейтін құжаттар негізінде жер санаттары, жер учаскелерінің меншік иелері және жер пайдаланушылар бөлінісіндегі әкімшілік-аумақтық бірлік аумағында жайылымдардың орналасу схемасы (картасы)



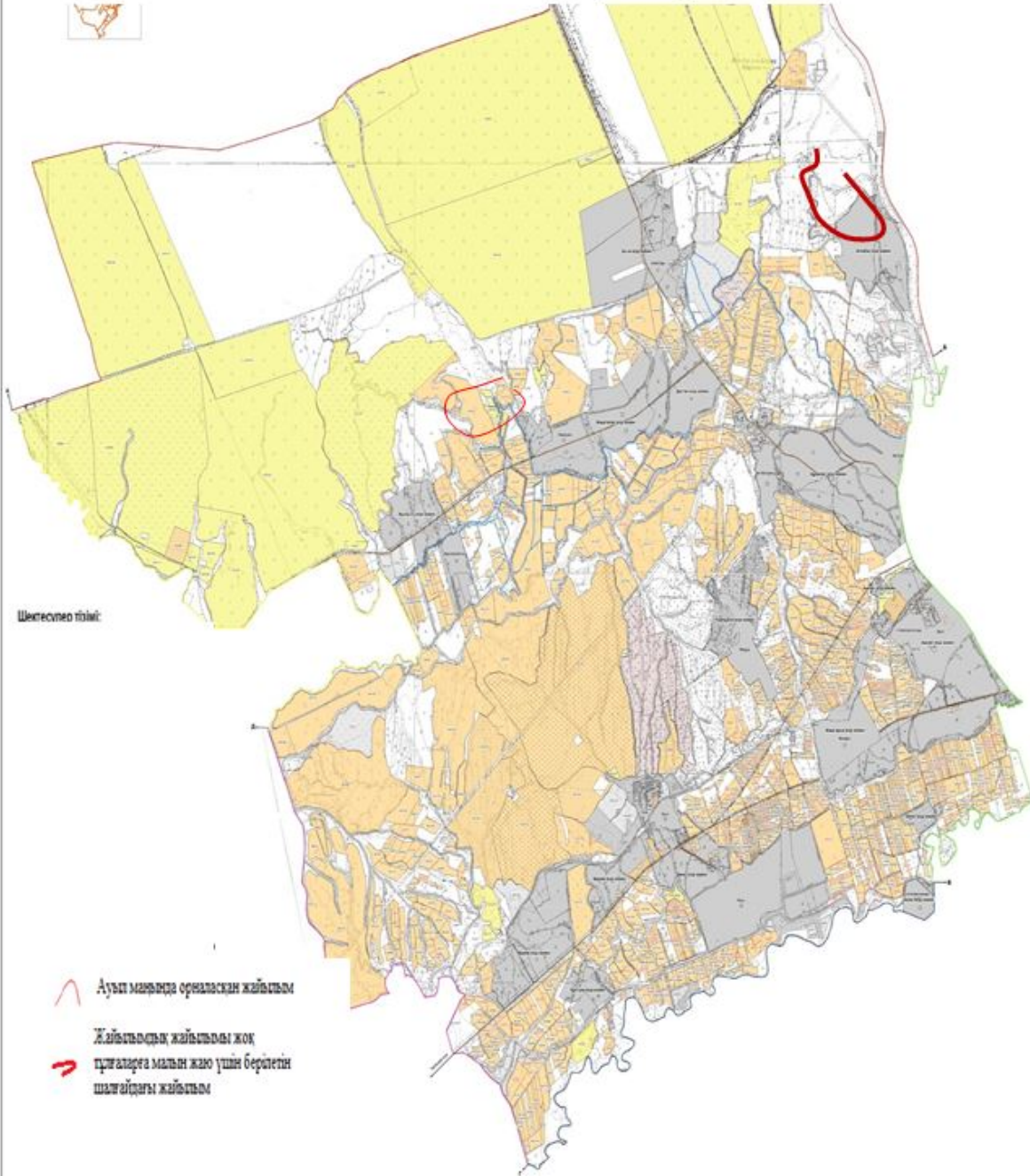
Сарыағаш ауданының Құркелес ауылдық округі бойынша жайылым пайдаланушылардың су тұтыну нормасына сәйкес жасалған су көздеріне (көлдерге, өзендерге, тоғандарға, суару немесе суландыру ына, құбырлы немесе шахталы құдықтарға) қол жеткізу схемасы



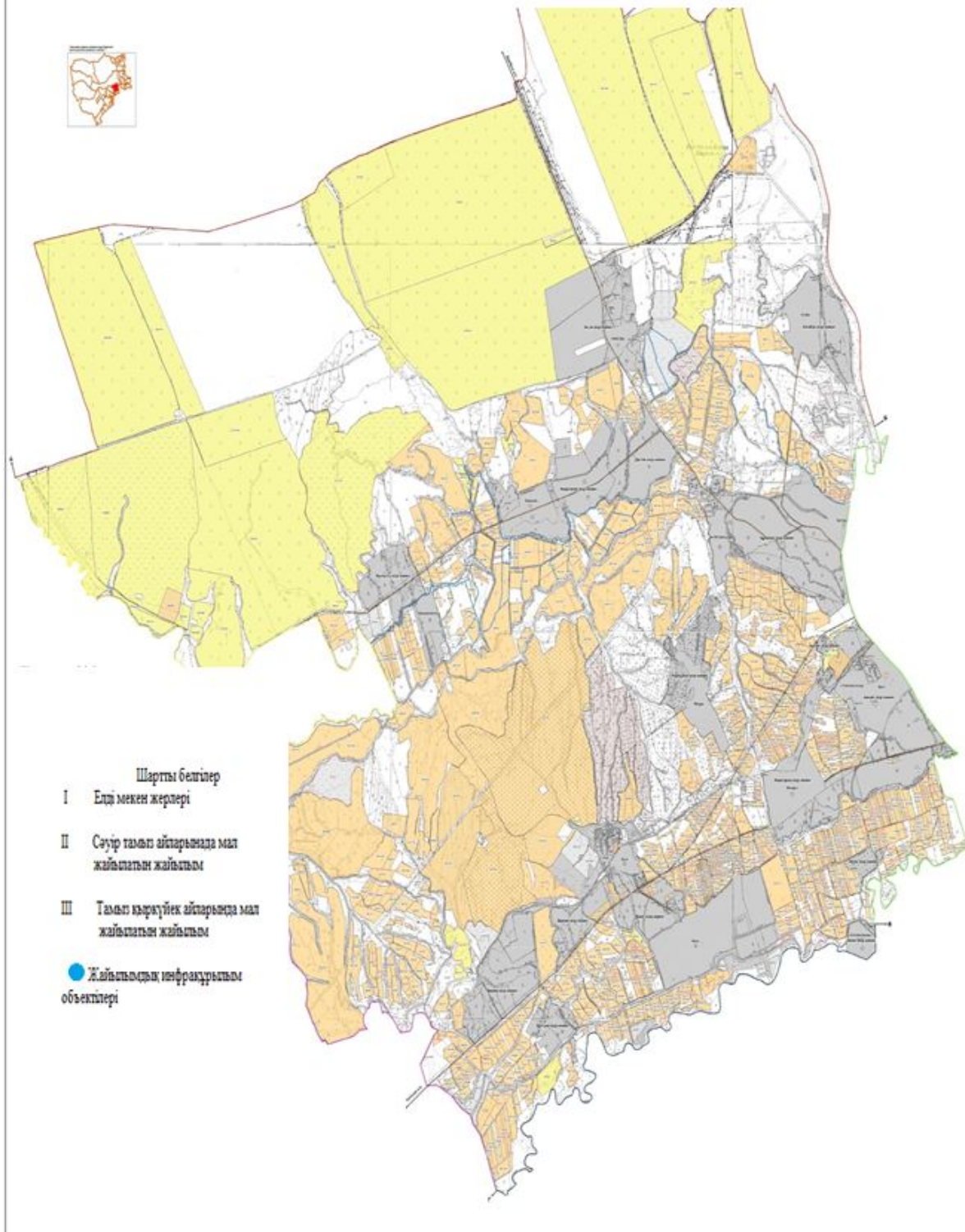
№ Сарыағаш ауданының Құркелес ауылдық округі бойынша ауыл шаруашылығы жануарларын жаюдың және айдаудың маусымдық маршруттарын белгілейтін жайылымдарды пайдалану жөніндегі күнтізбелік графигі



Сарыағаш ауданының Құркелес ауылдық округі бойынша жайылымы жоқ жеке және (немесе) заңды тұлғалардың ауыл шаруашылығы жануарларының мал басын орналастыру үшін жайылымдарды қайта бөлу және оны берілетін ауыл маңындағы және шалғайдағы жайылымдарға ауыстыру схемасы және аудандық маңызы бар қала, кент, ауыл, ауылдық округ маңында орналасқан жайылымдармен қамтамасыз етілмеген жеке және (немесе) заңды тұлғалардың ауыл шаруашылығы жануарларының мал басын шалғайдағы жайылымдарға орналастыру схемасы



* Сарыағаш ауданының Құркелес ауылдық округі бойынша жайылым айналымдарының қолайлы схемасы мен жайылымдардың, оның ішінде сыртқы, ішкі шекаралары мен алаңдары, жайылымдық инфрақұрылым объектілері белгіленген картасы



20. Ошақты ауылдық округі

Орталығы- Ошақты поселкесі.

Елді мекендері-Ошақты, Қаратал, Береке, Саңырау, Ынталы, Жетітөбе, Атақоныс, Сарыжылға, Жиделі, Қоңыртөбе, С.Саттаров, Бакышсай, Еңбек.

Халық саны- 14296 адам.

Округтің жалпы жер көлемі-20002 гектар.

Оның ішінде:

ауыл шаруашылық жер-7939 гектар;

жалпы егістік-3304 гектар;

суғармалы жер- 2792 гектар;

шабындық жер-50 гектар;

жайылымдық жер-11299 гектар.

Елді мекен бойынша ауыл шаруашылығы жануарлары мал басының саны туралы деректер:

№	Елді мекен	Түйе	Жылқы	Ірі қара мал	Ұсақ мал
1	Ошақты	91	81	809	3721
2	Қаратал	-	228	846	3458
3	Береке	-	134	976	2248
4	Саңырау	-	48	361	544
5	Ынталы	-	6	31	490
6	Жетітөбе	-	26	188	901
7	Атақоңыс	-	127	588	2782
8	Сарыжылға	-	78	816	4784
9	Жиделі	-	114	1113	5582
10	Қоңыртөбе	-	96	789	4808
11	С.Саттаров	-	178	1461	5862
12	Бакышсай	-	58	299	1188
13	Еңбек	-	21	256	438
	Барлығы	91	1195	8533	36806

Ветеринариялық-санитариялық мекемелер туралы деректер:

№	Елді мекен	Ветеринариялық станциялар	Ұсақ малдарды шомылдыру орындары	Жасанды ұрықтандыру пунктері	Биотермиялық шұңқырлар
1	Ошақты	1	-	-	-
2	Қаратал	-	-	-	-
3	Береке	-	-	1	-
4	Саңырау	-	-	-	-
5	Ынталы	-	-	-	-
6	Жетітөбе	-	-	-	-
7	Атақоңыс	-	-	-	-
8	Сарыжылға	-	1	-	-
9	Жиделі	-	-	-	1

10	Қоңыртөбе	-	-	-	1
11	С.Саттаров	-	-	-	-
12	Бакышсай	-	-	-	-
13	Еңбек	-	-	-	-
	Барлығы	1	1	1	2

Ауыл шаруашылығы жануарларын жаюдың және айдаудың маусымдық маршруттарын белгілейтін жайылымдарды пайдалану жөніндегі күнтізбелік графигі. Сонымен қатар жайылымның кезеңінің ұзақтығы:

№	Жайылым аймаққа малдардың айдап шығарылу мерзімі	Жайылым аймаққа шығарылған малдардың қайтарылу мерзімі	Ескерту
1	Сәуір-мамыр	Тамыз-қыркүйек	

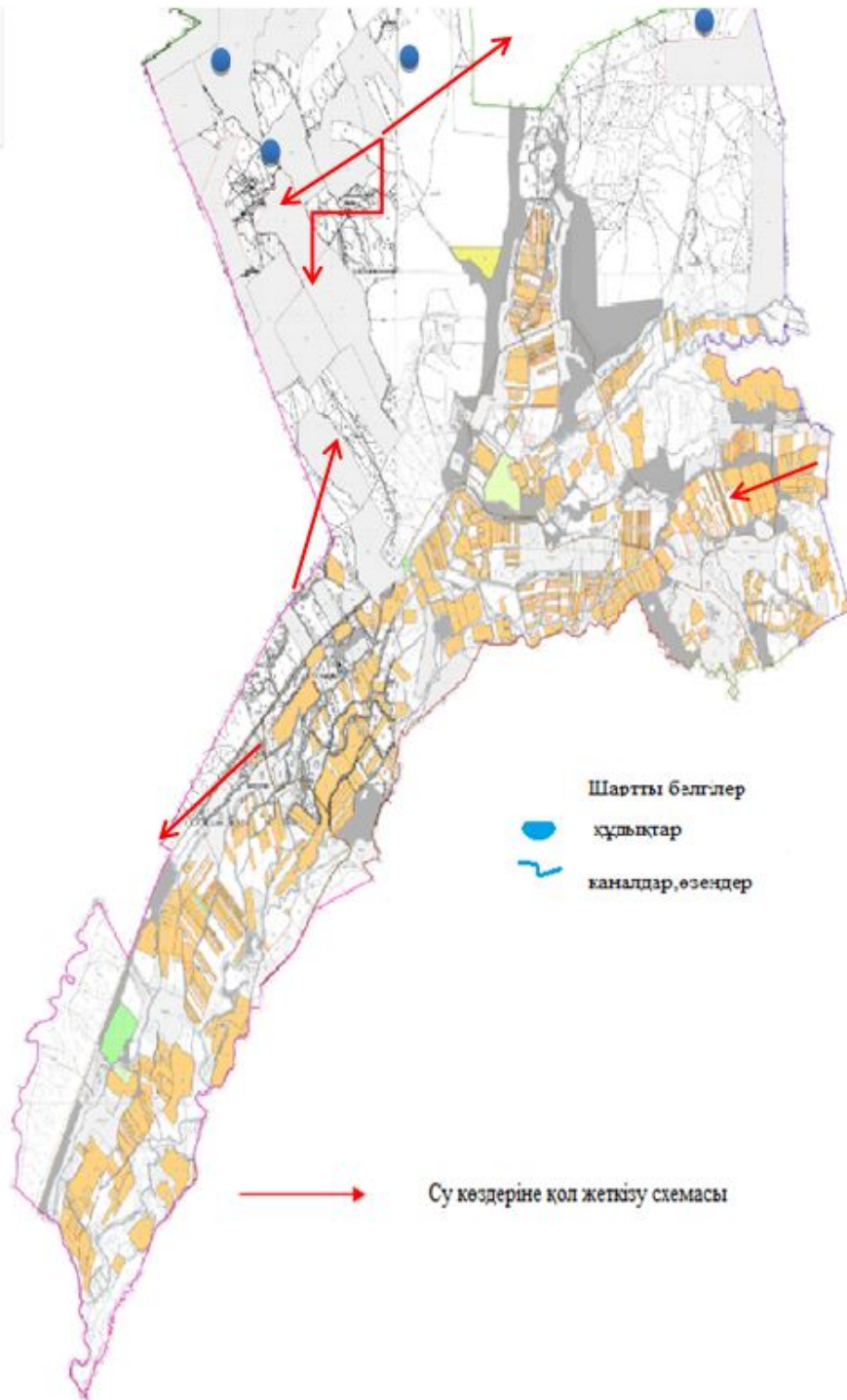
Ауыл шаруашылығы жануарларының мал басына шаққандағы жайылымның қажеттілігі туралы кестесі:

№	Елді мекендер	Елді мекендердегі жалпы жайылымның жер көлемі, гектар	Мал басы мен қажетті жайылымдық жер көлемі, гектар				
			Түйе	Жылқы	Гектар нормасы	Қажетті жайылым, гектар	Ірі қара
1	2	3	4	5	6	7	8
1	Ошақты	125	91	81	10	1720	650
2	Қаратал	250		164	10	1640	655
3	Береке	278		100	10	1000	868
4	Саңырау	350		48	10	480	361
5	Ынталы	217		6	10	60	31
6	Жетітөбе	280		26	10	260	188
7	Атақоңыс	1420		117	10	1170	588
8	Сарыжылға	2740		78	10	780	816
9	Жиделі	2150		114	10	1140	1032
10	Қоңыртөбе	1421		95	10	950	789
11	С.Саттаров	1215		136	10	1360	1461
12	Бакышсай	415		58	10	580	299
13	Еңбек	438		21	10	210	256
	Барлығы	11299	91	1044	10	11350	7994

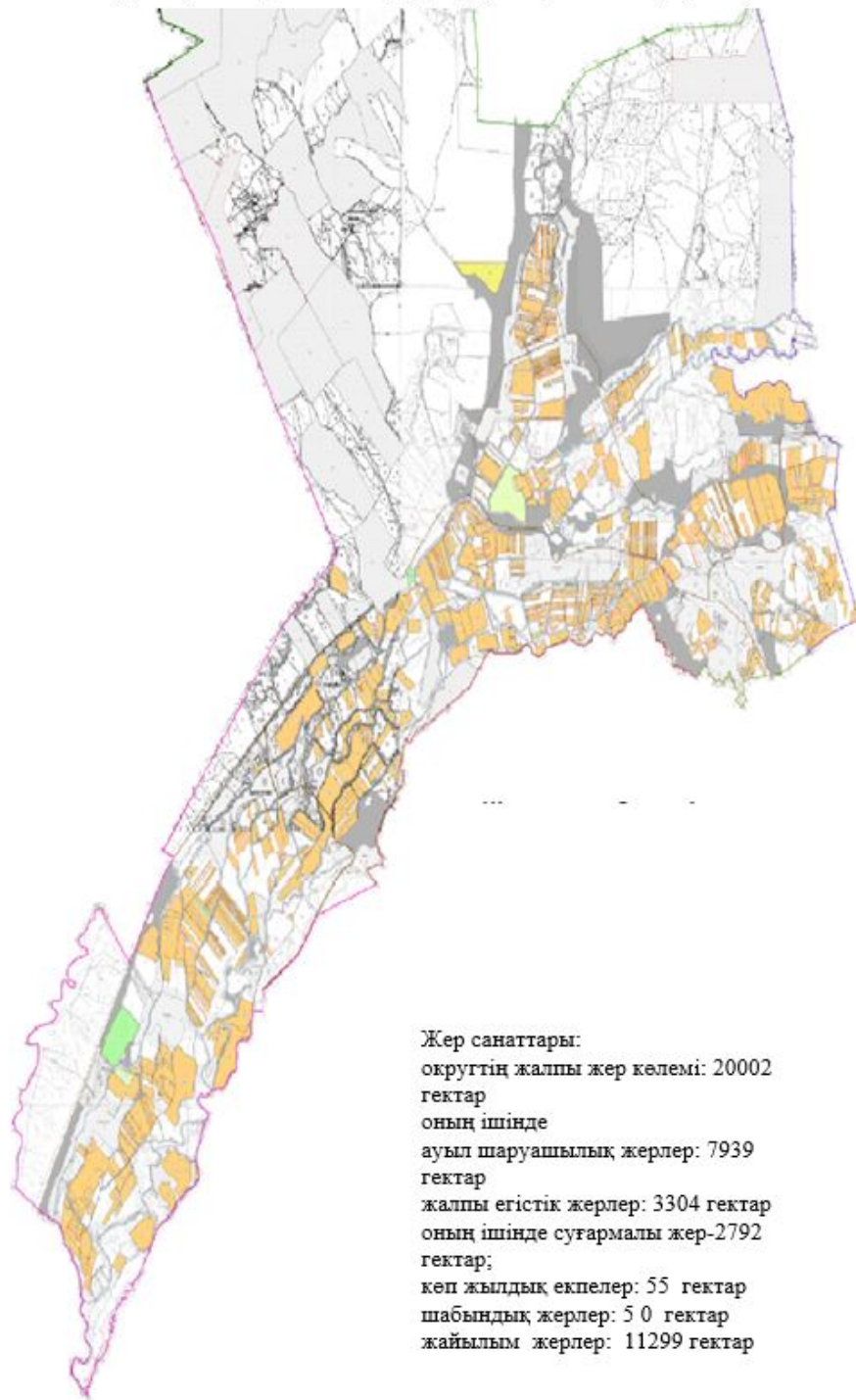
Гектар нормасы	Қажетті жайылым, гектар	Ұсақ мал	Гектар нормасы	Қажетті жайылым, гектар	Жалпы қажет жайылым жер көлемі, гектар	Елді мекендердің жалпы жайылыммен қажетті жайылымның айырмасы, (-,+)
----------------	-------------------------	----------	----------------	-------------------------	--	--

8	9	10	11	12	13	14
8	5200	3414	2	6828	13748	-13623
8	5240	3320	2	6640	13520	-13270
8	6944	2248	2	4496	12440	-12162
8	2888	544	2	1088	4456	-4106
8	248	490	2	980	1288	-1071
8	1504	901	2	1802	3566	-3286
8	4704	2782	2	5564	11438	-10018
8	6528	4256	2	8512	15820	-13080
8	8256	5582	2	11164	20560	-18410
8	6312	4352	2	8704	15966	-14545
8	11688	5789	2	11578	24626	-23411
8	2392	1188	2	2376	5348	-4933
8	2048	438	2	876	3134	-2696
8	63952	35304	2	70608	145910	-134611

* Сарыағаш ауданының Ошақты ауылдық округі бойынша жайылым пайдаланушылардың су тұтыну нормасына сәйкес жасалған су көздеріне (көлдерге, өзендерге, тоғандарға, суару немесе суландыру каналдарына, құбырлы немесе шахталы құдықтарға) қол жеткізу схемасы

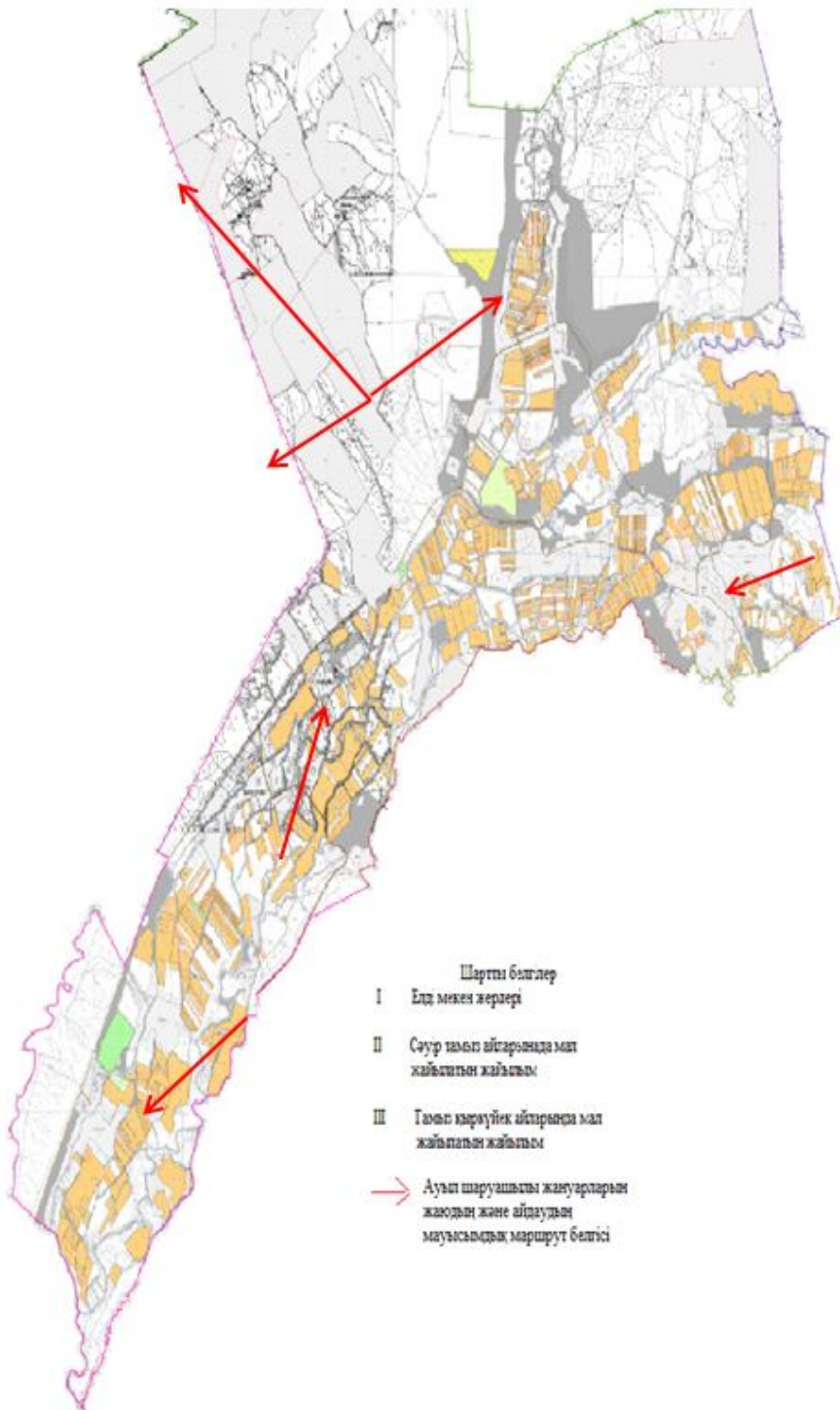


Сарыағаш ауданының Ошақты ауылдық округі бойынша құқық белгілейтін құжаттар негізінде жер санаттары, жер учаскелерінің меншік иелері және жер пайдаланушылар бөлінісіндегі әкімшілік-аумақтық бірлік аумағында жайылымдардың орналасу схемасы (картасы)

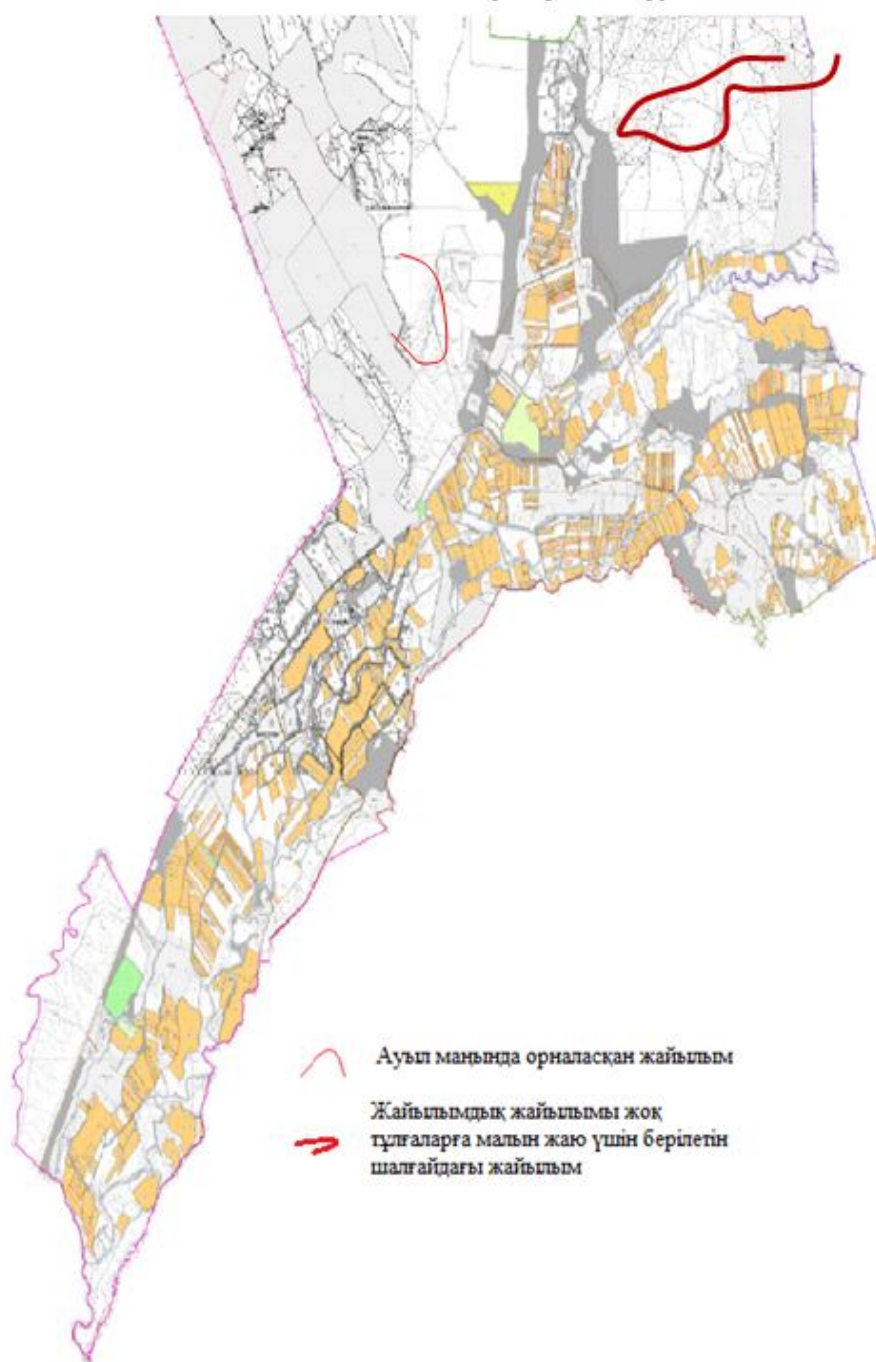


Жер санаттары:
округтің жалпы жер көлемі: 20002
гектар
оның ішінде
ауыл шаруашылық жерлер: 7939
гектар
жалпы егістік жерлер: 3304 гектар
оның ішінде суғармалы жер-2792
гектар;
көп жылдық екпелер: 55 гектар
шабындық жерлер: 50 гектар
жайылым жерлер: 11299 гектар

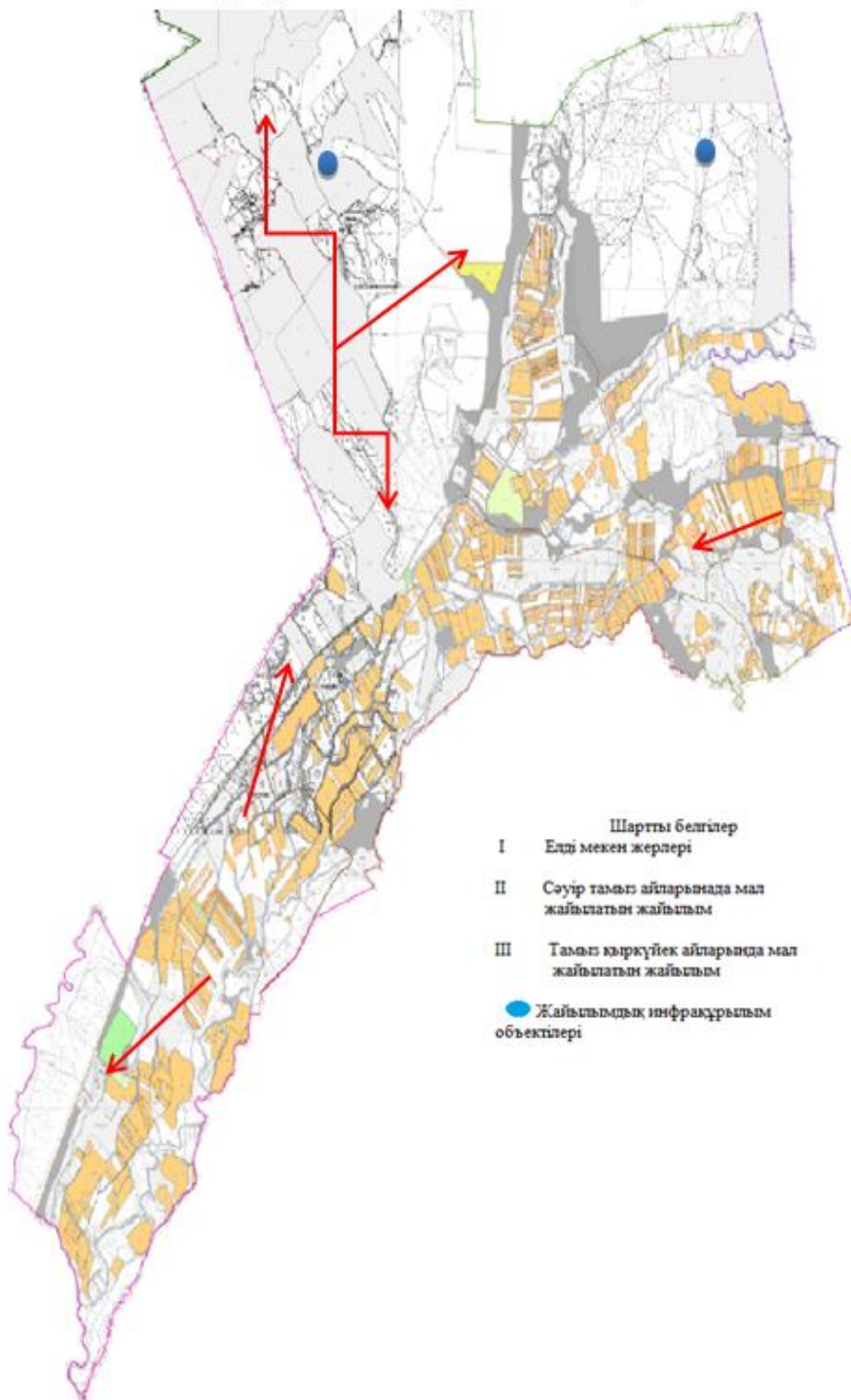
Сарыағаш ауданының Ошақты ауылдық округі бойынша ауыл шаруашылығы жануарларын жаюдың және айдаудың маусымдық маршруттарын белгілейтін жайылымдарды пайдалану жөніндегі күнтізбелік графигі



Сарыағаш ауданының Ошақты ауылдық округі бойынша жайылымы жоқ жеке және (немесе) заңды тұлғалардың ауыл шаруашылығы жануарларының мал басын орналастыру үшін жайылымдарды қайта бөлу және оны берілетін ауыл маңындағы және шалғайдағы жайылымдарға ауыстыру схемасы және аудандық маңызы бар қала, кент, ауыл, ауылдық округ маңында орналасқан жайылымдармен қамтамасыз етілмеген жеке және (немесе) заңды тұлғалардың ауыл шаруашылығы жануарларының мал басын шалғайдағы жайылымдарға орналастыру схемасы



Сарыағаш ауданының Ошақты ауылдық округі бойынша жайылым айналымдарының қолайлы схемасы мен жайылымдардың, оның ішінде сыртқы, ішкі шекаралары мен алаңдары, жайылымдық инфрақұрылым объектілері белгіленген картасы



21. Көктерек кенті

Орталығы– Көктерек кенті.

Елді мекендері- Көктерек кенті.

Халық саны - 4092 адам.

Кенттің жалпы жер көлемі- 2833 гектар.

Елді мекен бойынша ауыл шаруашылығы жануарлары мал басының саны туралы деректер.

№	Елді мекен	Түйе	Жылқы	Ірі қара мал	Ұсақ мал
1	Көктерек	-	15	310	497
	Барлығы	-	15	310	497

Ветеринариялық-санитариялық мекемелер туралы деректер:

№	Ауыл округі	Ветеринариялық станциялар	Ұсақ малдарды шомылдыру орындары	Жасанды ұрықтандыру пунктері	Биотермиялық шұңқырлар
1	Көктерек	1	-	-	-
	Барлығы	1	-	-	-

Ауыл шаруашылығы жануарларын жаюдың және айдаудың маусымдық маршруттарын белгілейтін жайылымдарды пайдалану жөніндегі күнтізбелік графигі. Сонымен қатар жайылымның кезеңінің ұзақтығы:

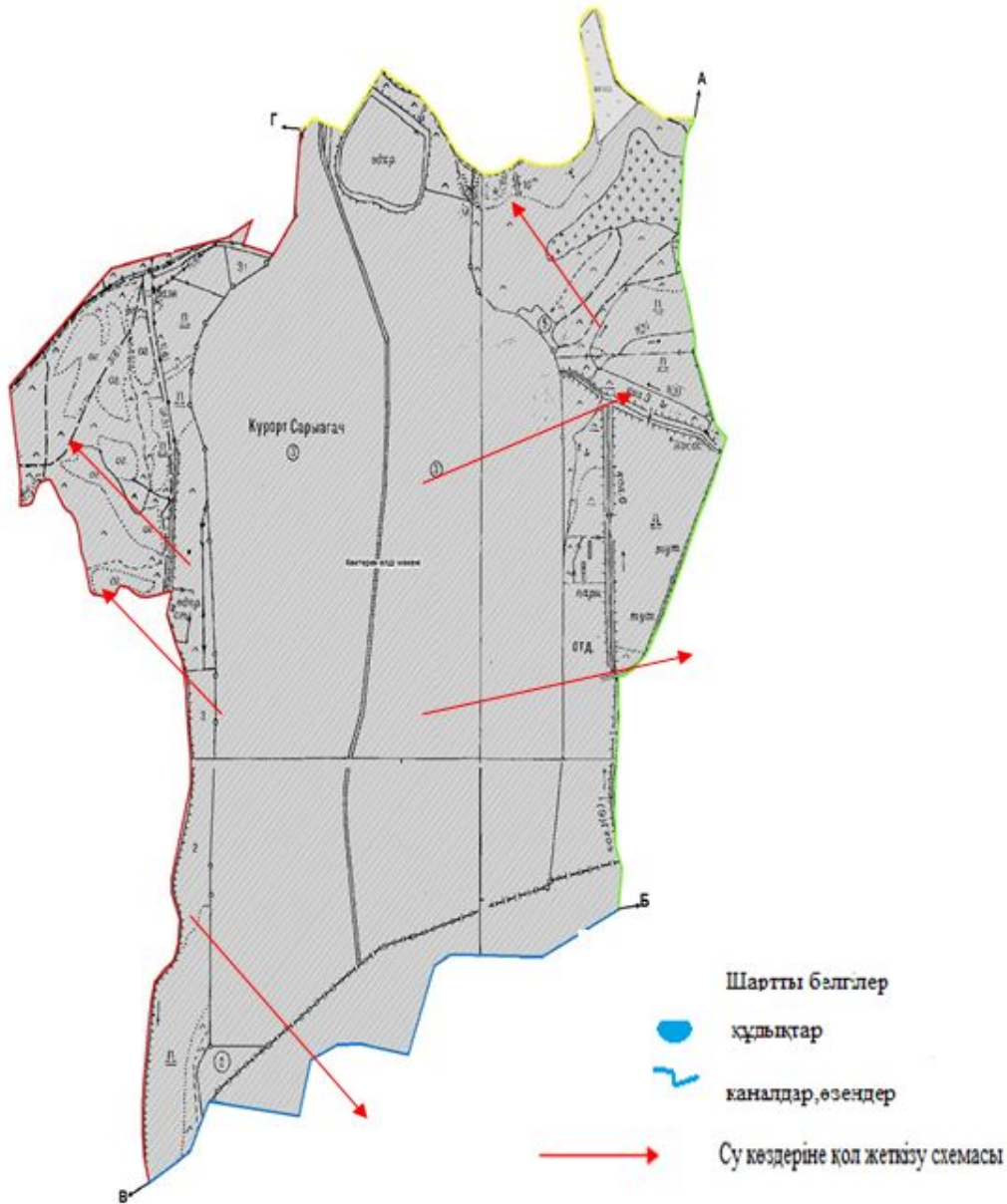
№	Жайылым аймаққа малдардың айдап шығарылу мерзімі	Жайылым аймаққа шығарылған малдардың қайтарылу мерзімі	Ескерту
1	Сәуір-мамыр	Тамыз-қыркүйек	

Ауыл шаруашылығы жануарларының мал басына шаққандағы жайылымның қажеттілігі туралы кестесі:

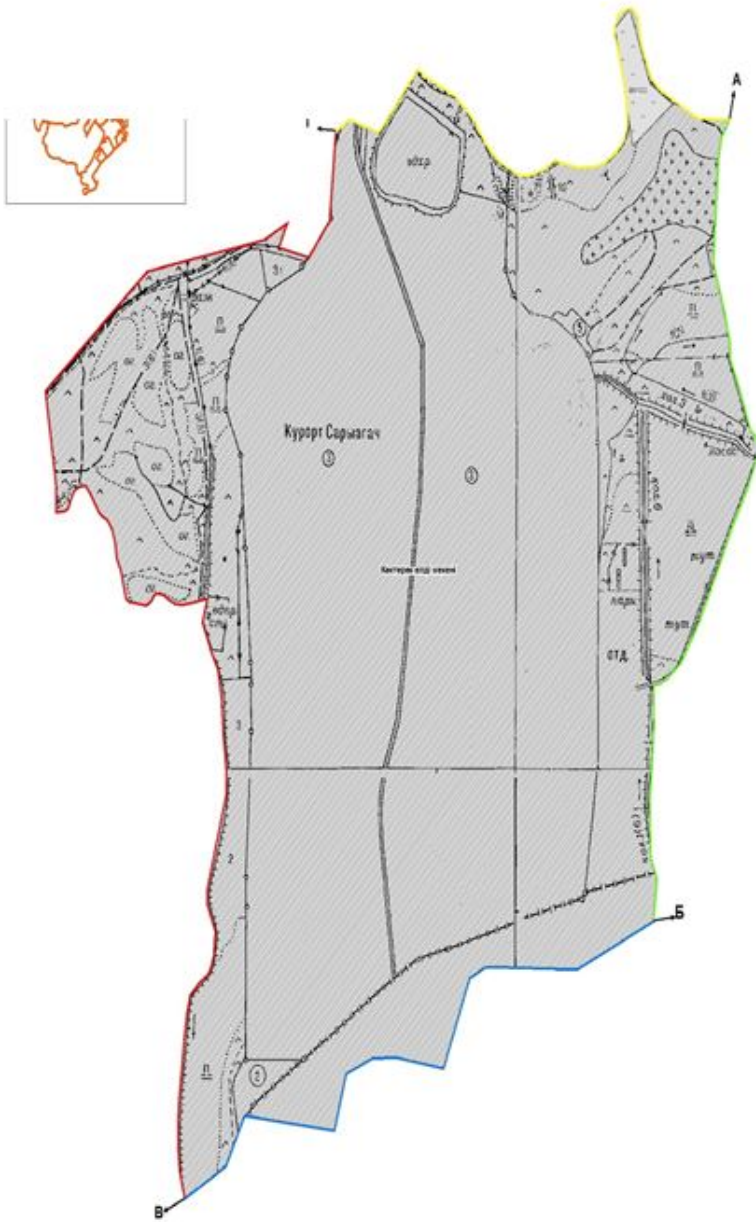
№	Елді мекендер	Елді мекендердегі жалпы жайылымның жер көлемі, гектар	Мал басы мен қажетті жайылымдық жер көлемі, гектар			
			Жылқы	Гектар нормасы	Қажетті жайылым, гектар	Ірі қара мал
1	2	3	4	5	6	7
1	Көктерек	-	15	10	150	310
	Барлығы	-	15	10	150	310

Гектар нормасы	Қажетті жайылым, гектар	Ұсақ мал	Гектар нормасы	Қажетті жайылым, гектар	Жалпы қажет жайылым жер көлемі, гектар	Елді мекендердің жалпы жайылыммен қажетті жайылымның айырмасы, (-,+)
8	9	10	11	12	13	14
8	2480	497	2	994	3624	-3624
8	2480	497	2	994	3624	-3624

Сарыағаш ауданының Кектерек кенті бойынша жайылым пайдаланушылардың су тұтыну нормасына сәйкес жасалған су көздеріне (көлдерге,өзендерге,тоғандарға,суару немесе суландыру каналдарына, құбырлы немесе шахталы құдықтарға) қол жеткізу схемасы

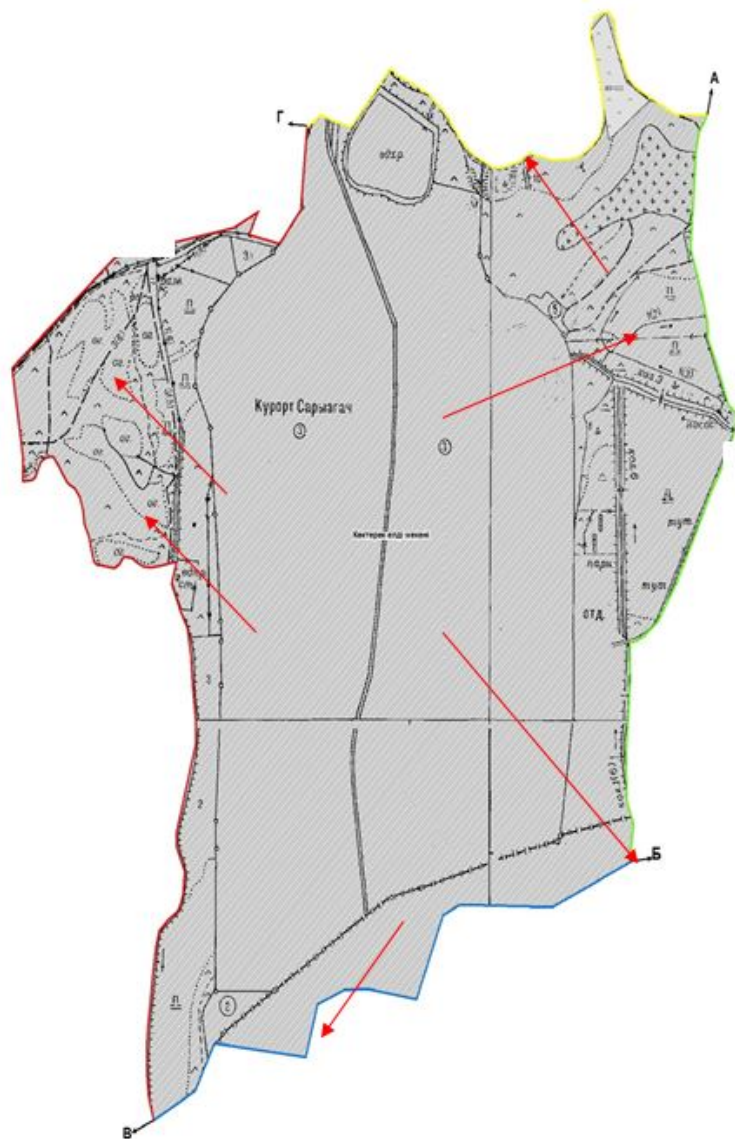


Сарыағаш ауданының Көктерек кенті бойынша құқық белгілейтін құжаттар негізінде жер санаттары, жер учаскелерінің меншік иелері және жер пайдаланушылар бөлінісіндегі әкімшілік-аумақтық бірлік аумағында жайылымдардың орналасу схемасы (картасы)



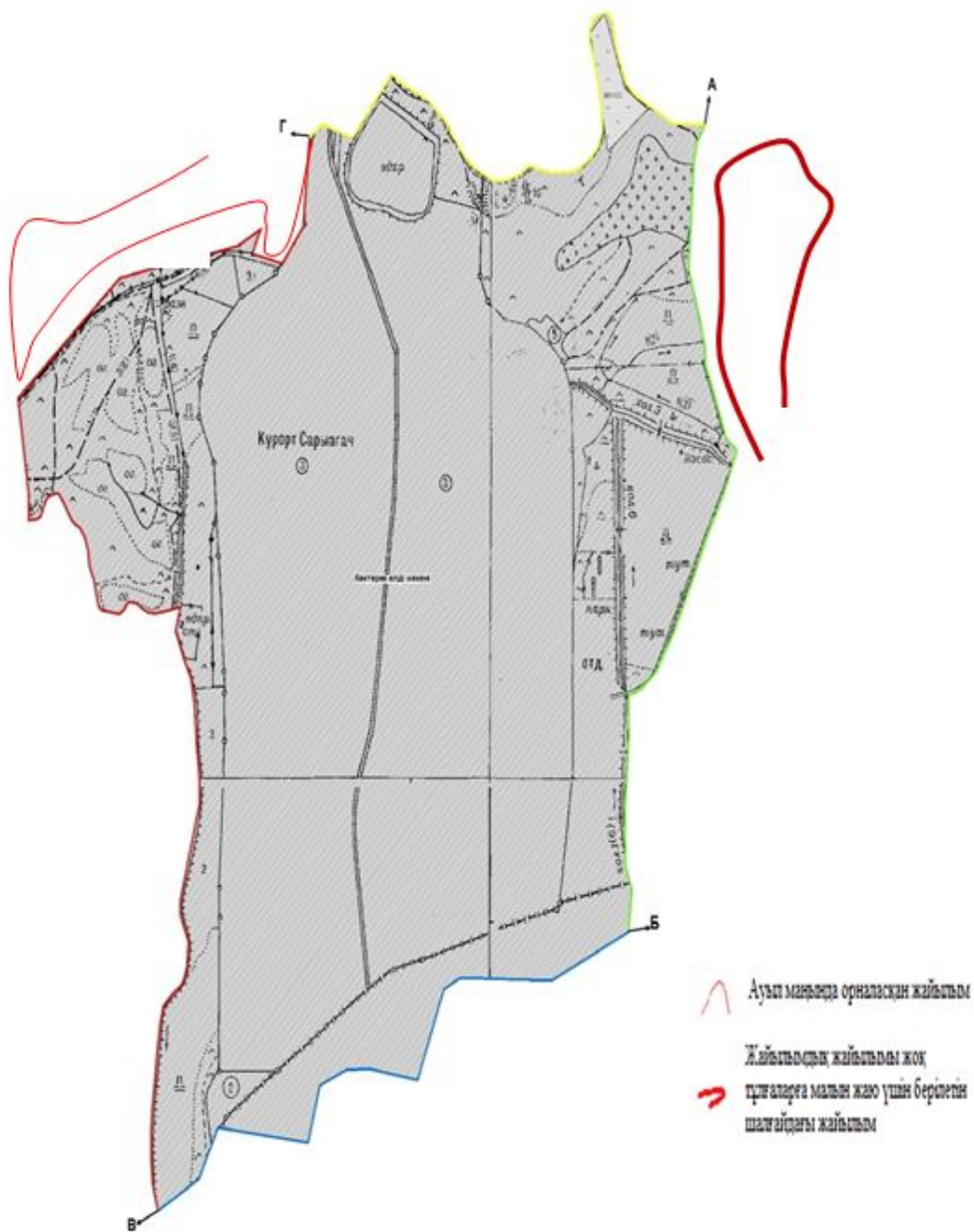
Жер санаттары:
Кенттің жалпы жер көлемі:
2833 гектар

Сарыағаш ауданының Кектерек кенті бойынша ауыл шаруашылығы жануарларын жаюдың және айдаудың маусымдық маршруттарын белгілейтін жайылымдарды пайдалану жөніндегі күнтізбелік графигі

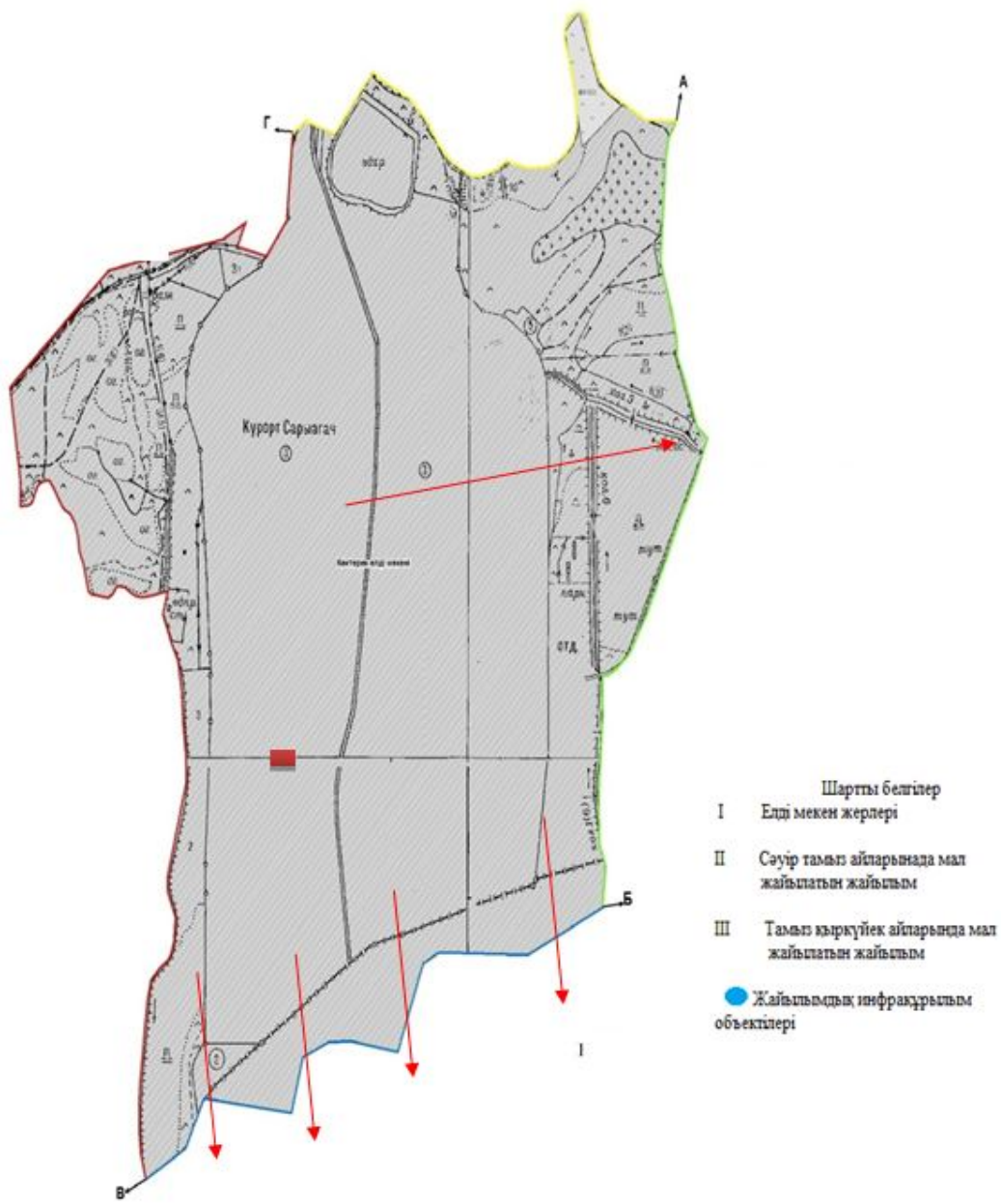


- Шартты белгілер
- I Елді мекен жерлері
 - II Соңғы тамыз айларында мал жайылатын жайылым
 - III Тамыз қыркүйек айларында мал жайылатын жайылым
 - Ауыл шаруашылығы жануарларын жаюдың және айдаудың маусымдық маршрут белгісі

Сарыағаш ауданының Көктерек ауылдық округі бойынша жайылымы жоқ жеке және (немесе) заңды тұлғалардың ауыл шаруашылығы жануарларының мал басын орналастыру үшін жайылымдарды қайта бөлу және оны берілетін ауыл маңындағы және шалғайдағы жайылымдарға ауыстыру схемасы және аудандық маңызы бар қала, кент, ауыл, ауылдық округ маңында орналасқан жайылымдармен қамтамасыз етілмеген жеке және (немесе) заңды тұлғалардың ауыл шаруашылығы жануарларының мал басын шалғайдағы жайылымдарға орналастыру схемасы



Сарыағаш ауданының Көктерек кенті бойынша жайылым айналымдарының қолайлы схемасы мен жайылымдардың, оның ішінде сыртқы, ішкі шекаралары мен алаңдары, жайылымдық инфрақұрылым объектілері белгіленген картасы



22. Қабланбек ауылдық округі

Орталығы- Қабланбек ауылы.

Елді мекендері-Қабланбек, Тынтөбе, Ташқұдық, Зах, Ақниет, Сіркелі, Қанағат, Жонарық.

Халық саны- 18449 адам.

Округтің жалпы жер көлемі- 7777 гектар.

Оның ішінде:

ауыл шаруашылық жер-6254 гектар;

жалпы егістік-2716 гектар;

суғармалы жер-2702 гектар;

жайылымдық жер-2819 гектар.

Елді мекен бойынша ауыл шаруашылығы жануарлары мал басының саны туралы деректер:

№	Елді мекен	Түйе	Жылқы	Ірі қара мал	Ұсақ мал
1	Қабланбек	-	95	910	761
2	Тынтөбе	-	34	250	450
3	Ташқұдық	-	55	510	500
4	Зах	-	27	160	250
5	Ақниет	-	58	425	400
6	Сіркелі	-	130	767	3750
7	Қанағат	-	168	610	550
8	Жонарық	-	37	425	350
	Барлығы	-	604	4057	7011

Ветеринариялық-санитариялық мекемелер туралы деректер:

№	Елді мекен	Ветеринариялық станциялар	Ұсақ малдарды шомылдыру орындары	Жасанды ұрықтандыру пунктері	Биотермиялық шұңқырлар
1	Қабланбек	1	-	-	-
2	Тынтөбе	-	-	-	-
3	Ташқұдық	-	-	-	-
4	Зах	-	-	-	-
5	Ақниет	-	-	-	-
6	Сіркелі	-	1	1	1
7	Қанағат	-	-	-	-
8	Жонарық	-	-	-	-
	Барлығы	1	1	1	1

Ауыл шаруашылығы жануарларын жаюдың және айдаудың маусымдық маршруттарын белгілейтін жайылымдарды пайдалану жөніндегі күнтізбелік графигі. Сонымен қатар жайылымның кезеңінің ұзақтығы:

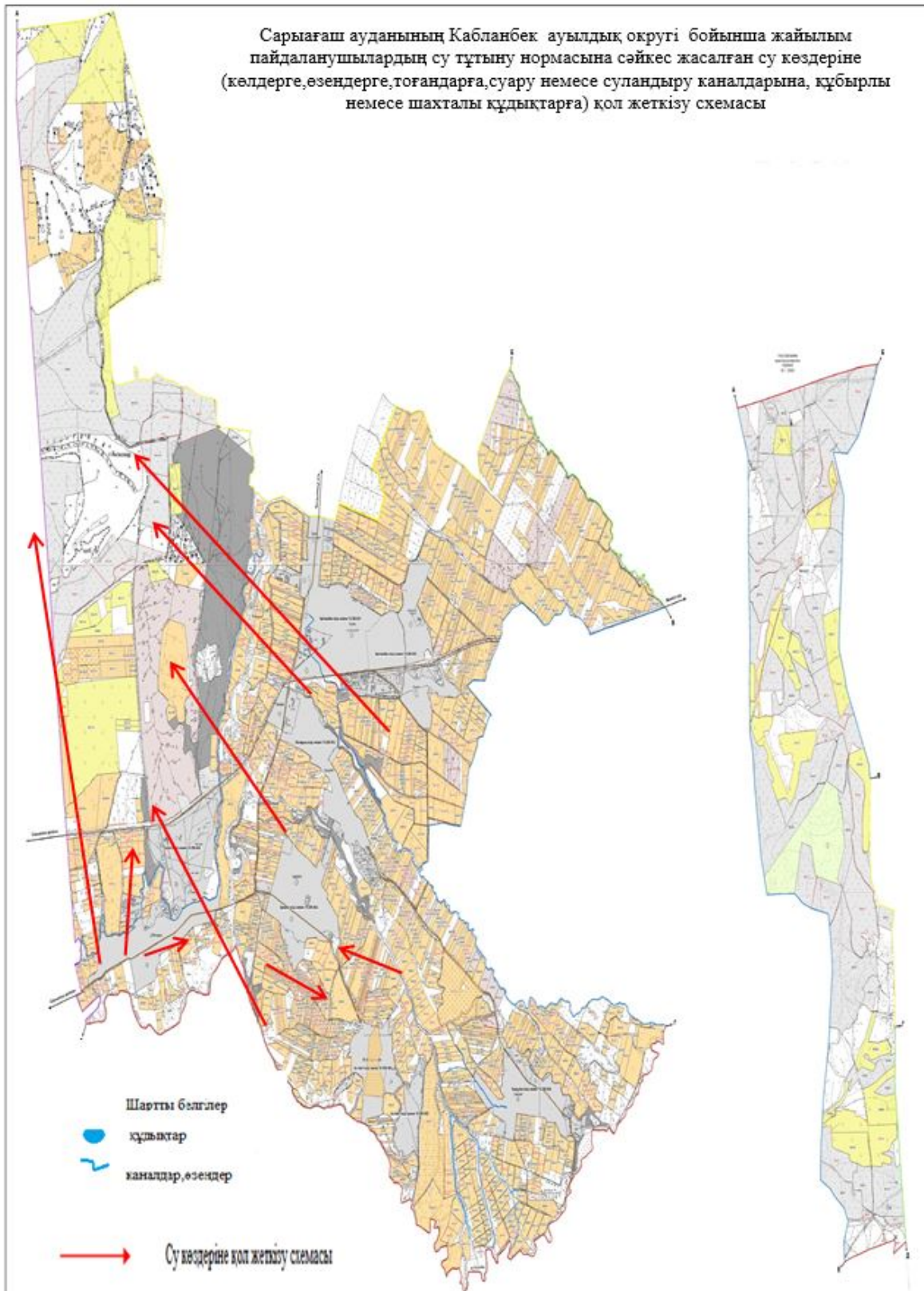
№	Жайылым аймаққа малдардың айдап шығарылу мерзімі	Жайылым аймаққа шығарылған малдардың қайтарылу мерзімі	Ескерту
1	Сәуір-мамыр	Тамыз-қыркүйек	

Ауыл шаруашылығы жануарларының мал басына шаққандағы жайылымның қажеттілігі туралы кестесі:

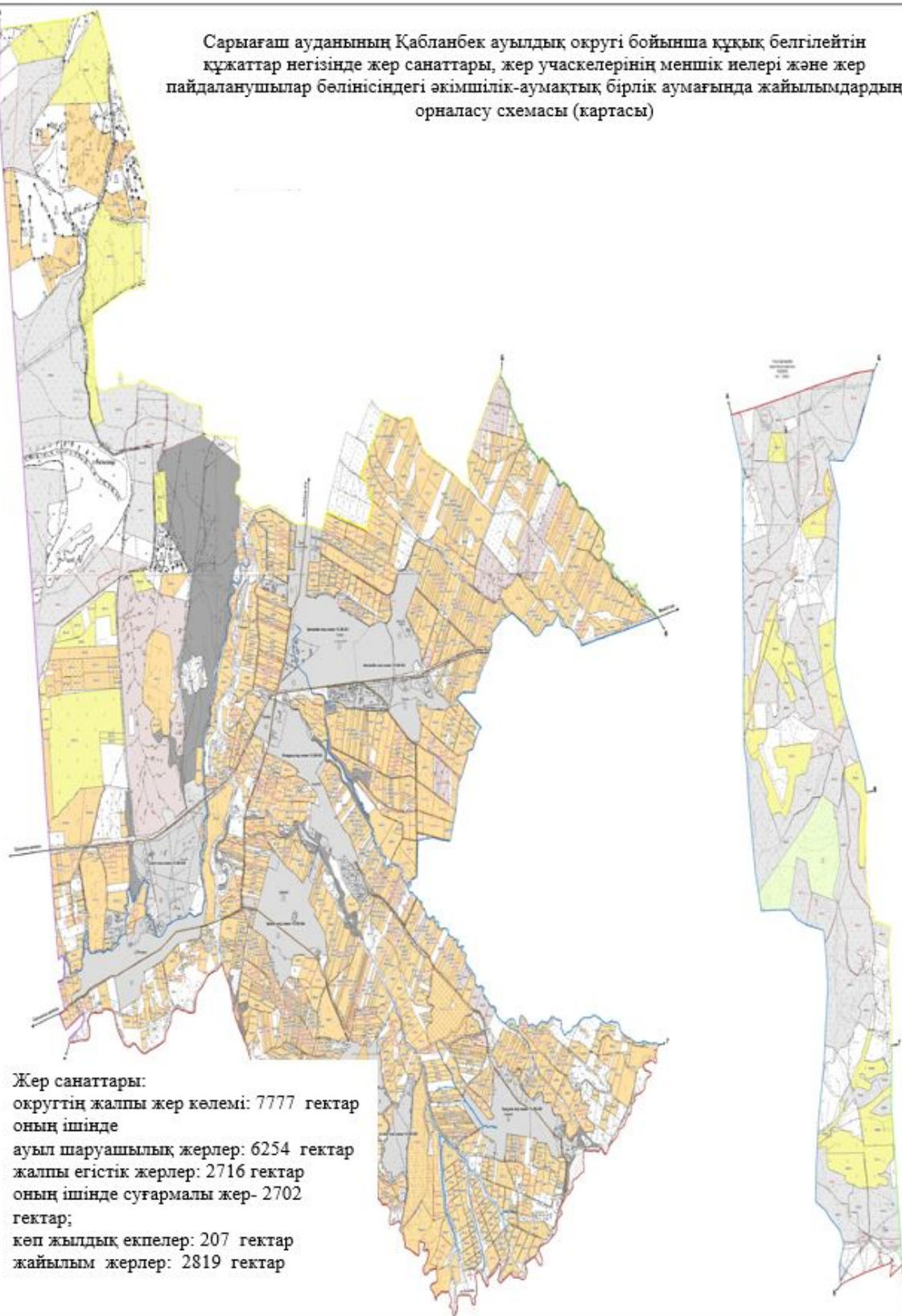
№	Елді мекендер	Елді мекендердегі жалпы жайылымның жер көлемі, гектар	Мал басы мен қажетті жайылымдық жер көлемі, гектар			
			Жылқы	Гектар нормасы	Қажетті жайылым, гектар	Ірі қара
1	2	3	4	5	6	7
1	Қабланбек	711	45	10	450	810
2	Тынтөбе	6	34	10	340	250
3	Ташқұдық	56	25	10	250	410
4	Зах	6	27	10	270	160
5	Ақниет	10	38	10	380	325
6	Сіркелі	1950	30	10	300	667
7	Қанағат	50	68	10	680	510
8	Жонарық	30	37	10	370	325
	Барлығы	2819	304	10	3040	3457

Гектар нормасы	Қажетті жайылым, гектар	Ұсақ мал	Гектар нормасы	Қажетті жайылым, гектар	Жалпы қажет жайылым жер көлемі, гектар	Елді мекендердің жалпы жайылыммен қажетті жайылымның айырмасы, (-,+)
8	9	10	11	12	13	14
8	6480	761	2	1522	8452	-7741
8	2000	450	2	900	3240	-3234
8	3280	500	2	1000	4530	-4474
8	1280	250	2	500	2050	-2044
8	2600	400	2	800	3780	-3770
8	5336	3550	2	7100	12736	-10786
8	4080	550	2	1100	5860	-5810
8	2600	350	2	700	3670	-3640
8	27656	6811	2	13622	44318	-41499

Сарыағаш ауданының Кабланбек ауылдық округі бойынша жайылым пайдаланушылардың су тұтыну нормасына сәйкес жасалған су көздеріне (көлдерге, өзендерге, тоғандарға, суару немесе суландыру каналдарына, құбырлы немесе шахталы құдықтарға) қол жеткізу схемасы

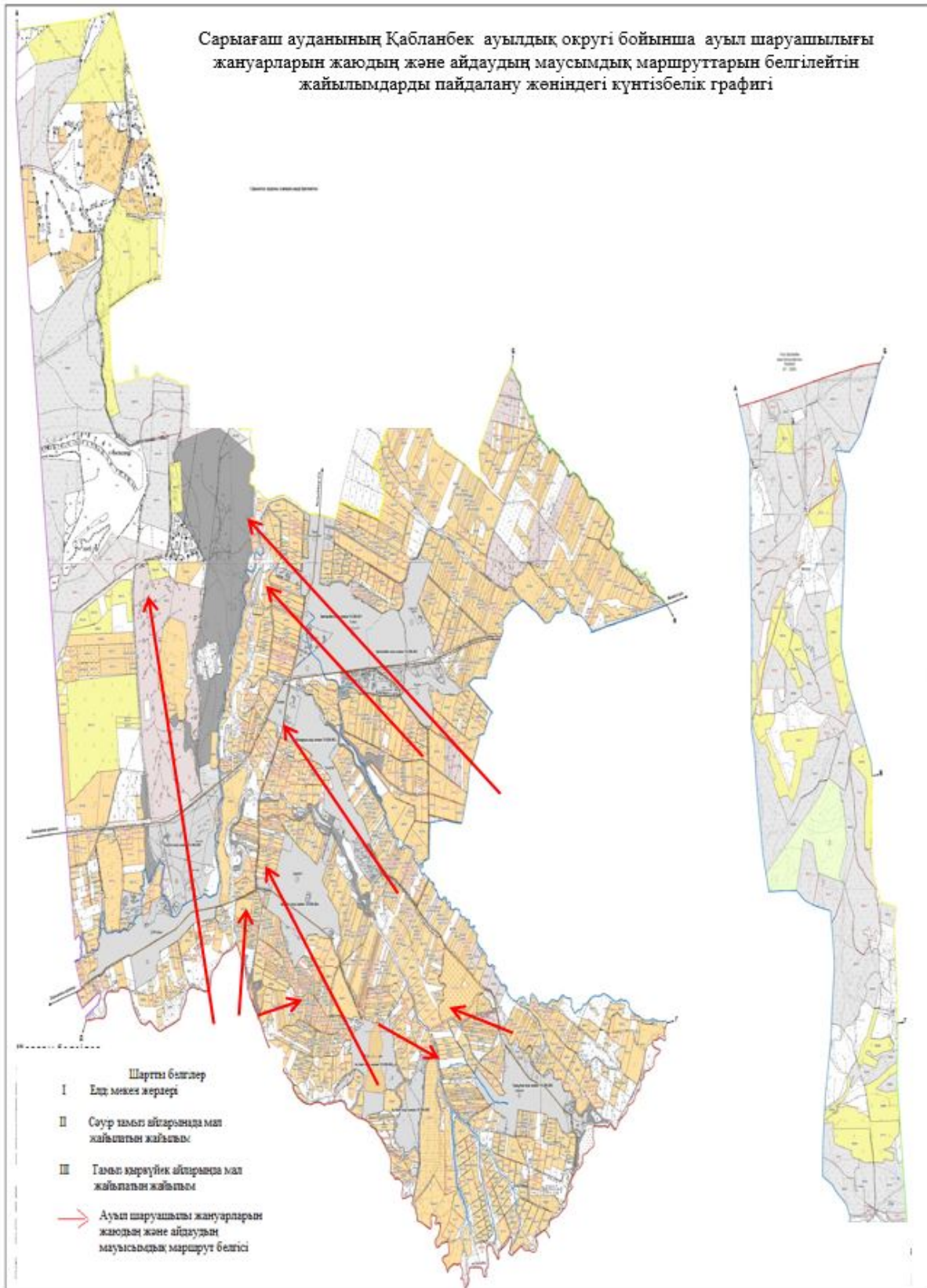


Сарыағаш ауданының Қабланбек ауылдық округі бойынша құқық белгілейтін құжаттар негізінде жер санаттары, жер учаскелерінің меншік иелері және жер пайдаланушылар бөлінісіндегі әкімшілік-аумақтық бірлік аумағында жайылымдардың орналасу схемасы (қартасы)

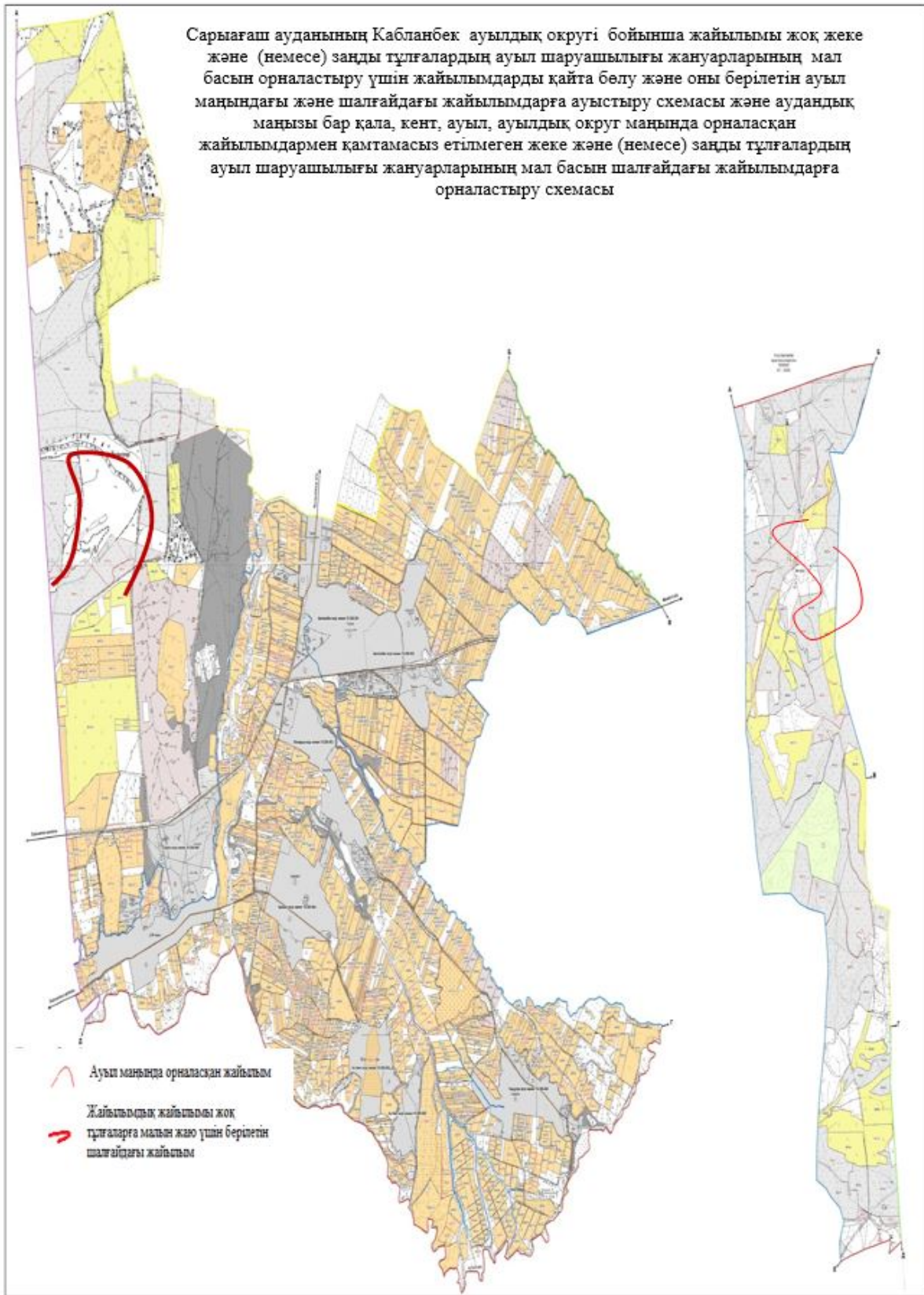


Жер санаттары:
округтің жалпы жер көлемі: 7777 гектар
оның ішінде
ауыл шаруашылық жерлер: 6254 гектар
жалпы егістік жерлер: 2716 гектар
оның ішінде суғармалы жер- 2702
гектар;
көп жылдық екпелер: 207 гектар
жайылым жерлер: 2819 гектар

Сарыағаш ауданының Қабланбек ауылдық округі бойынша ауыл шаруашылығы жануарларын жаюдың және айдаудың маусымдық маршруттарын белгілейтін жайылымдарды пайдалану жөніндегі күнтізбелік графигі

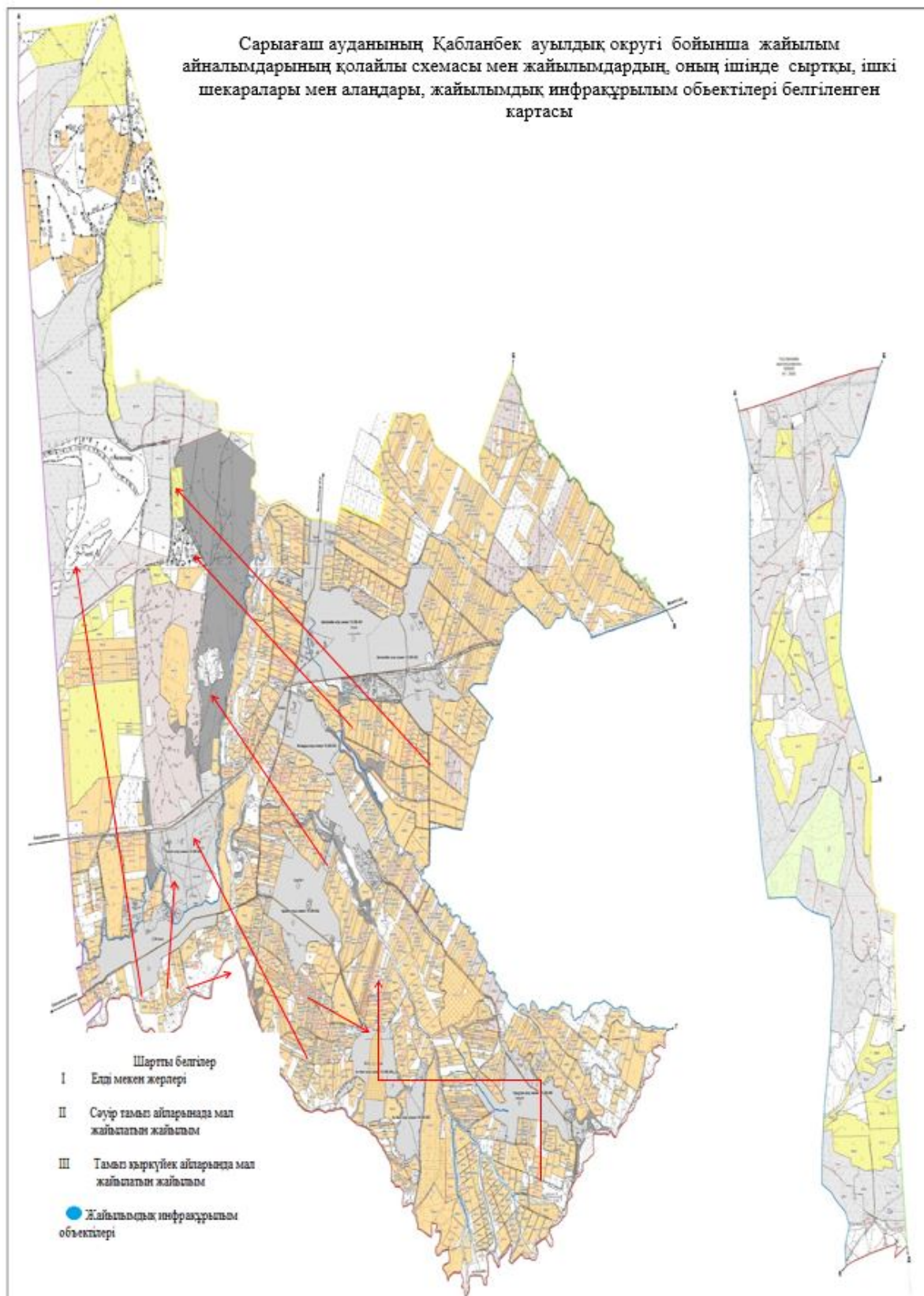


Сарыағаш ауданының Кабланбек ауылдық округі бойынша жайылымы жоқ жеке және (немесе) заңды тұлғалардың ауыл шаруашылығы жануарларының мал басын орналастыру үшін жайылымдарды қайта бөлу және оны берілетін ауыл маңындағы және шалғайдағы жайылымдарға ауыстыру схемасы және аудандық маңызы бар қала, кент, ауыл, ауылдық округ маңында орналасқан жайылымдармен қамтамасыз етілмеген жеке және (немесе) заңды тұлғалардың ауыл шаруашылығы жануарларының мал басын шалғайдағы жайылымдарға орналастыру схемасы



- Ауыл маңында орналасқан жайылым
- Жайылымсыз жайылымы жоқ тұлғаларға малын жаяу үшін берілетін шалғайдағы жайылым

Сарыағаш ауданының Қабланбек ауылдық округі бойынша жайылым айналымдарының қолайлы схемасы мен жайылымдардың, оның ішінде сыртқы, ішкі шекаралары мен алаңдары, жайылымдық инфрақұрылым объектілері белгіленген картасы



23. Қошқарата ауылдық округі

Орталығы- Бесқұбыр ауылы.

Елді мекендері- Қошқарата, Бесқұбыр, Шынар, Ұшқын, 1-мамыр, Бәйтерек, Жамбыл, Жаңақоңыс, Бесауыл, Қарабура, Мақташы, Аманжар, Алғабас.

Халық саны-21226 адам.

Округтің жалпы жер көлемі-19098 гектар.

Оның ішінде:

ауыл шаруашылық жер- 13810 гектар;

жалпы егістік- 3205 гектар;

суғармалы жер-3101 гектар;

жайылымдық жер-10605 гектар.

Елді мекен бойынша ауыл шаруашылығы жануарлары мал басының саны туралы деректер:

№	Елді мекен	Түйе	Жылқы	Ірі қара мал	Ұсақ мал
1	Қошқарата	-	156	682	2342
2	Бескұбыр	-	44	330	2003
3	Шынар	-	51	419	179
4	Ұшқын	-	35	80	823
5	1-мамыр	110	146	564	1554
6	Бәйтерек	-	204	642	2135
7	Жамбыл	-	39	151	609
8	Жаңақоңыс	-	81	326	2151
9	Бесауыл	-	30	249	562
10	Қарабура	-	98	200	161
11	Мақташы	-	190	572	819
12	Аманжар	-	64	433	811
13	Алғабас	-	137	520	1929
	Барлығы	110	1275	5168	16078

Ветеринариялық-санитариялық мекемелер туралы деректер:

№	Елді мекен	Ветеринариялық станциялар	Ұсақ малдарды шомылдыру орындары	Жасанды ұрықтандыру пунктері	Биотермиялық шұңқырлар
1	Қошқарата	1	-	1	1
2	Бескұбыр	-	-	-	-
3	Шынар	-	-	-	-
4	Ұшқын	-	-	-	-
5	1-мамыр	-	-	-	-
6	Бәйтерек	-	-	-	-
7	Жамбыл	-	1	-	-
8	Жаңақоңыс	-	-	-	-
9	Бесауыл	-	1	-	-
10	Қарабура	-	1	-	-

11	Мақташы	-	-	-	-
12	Аманжар	-	-	-	-
13	Алғабас	-	-	-	-
	Барлығы	1	3	1	1

Ауыл шаруашылығы жануарларын жаюдың және айдаудың маусымдық маршруттарын белгілейтін жайылымдарды пайдалану жөніндегі күнтізбелік графигі. Сонымен қатар жайылымның кезеңінің ұзақтығы:

№	Жайылым аймаққа малдардың айдап шығарылу мерзімі	Жайылым аймаққа шығарылған малдардың қайтарылу мерзімі	Ескерту
1	Сәуір-мамыр	Тамыз-қыркүйек	

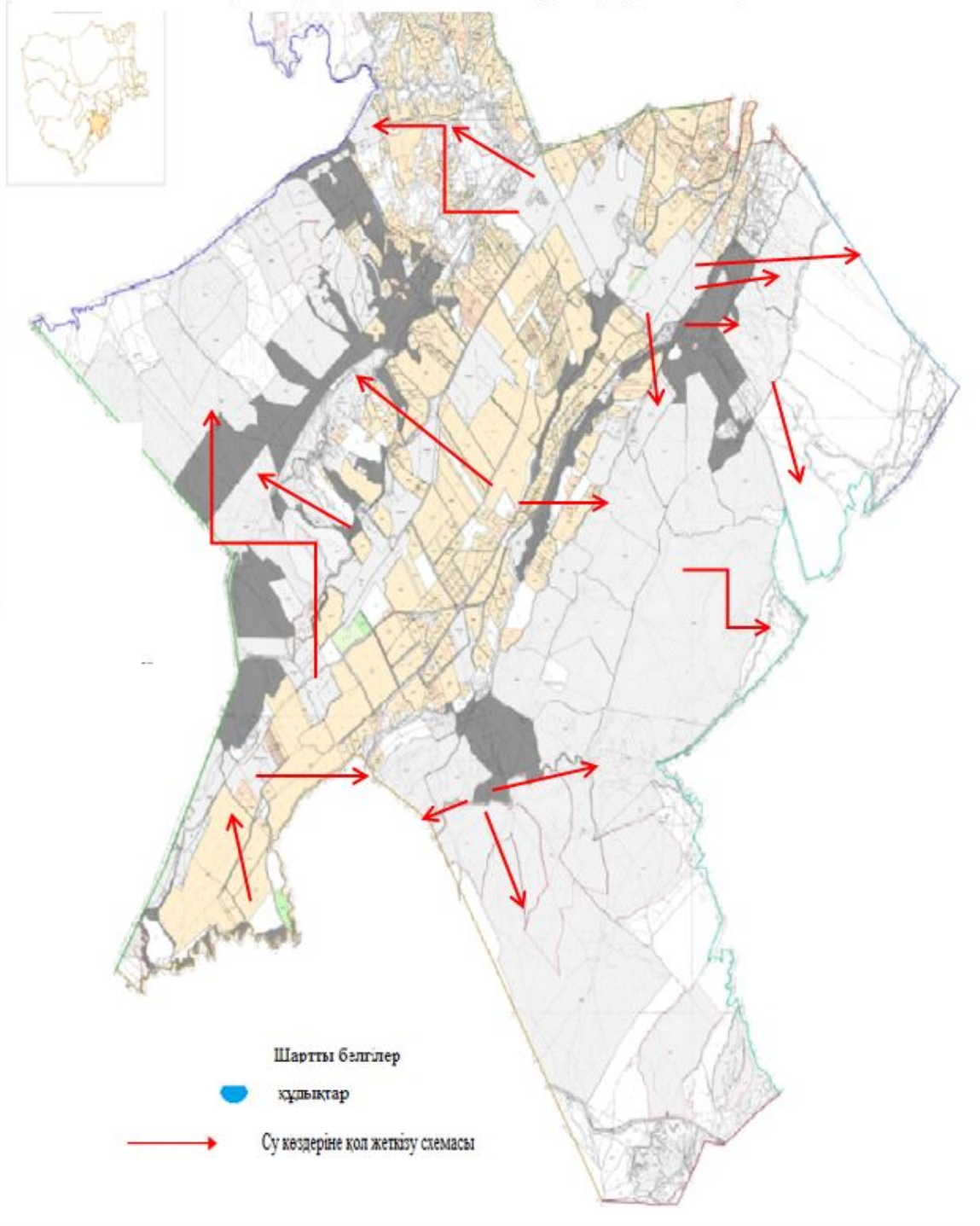
Ауыл шаруашылығы жануарларының мал басына шаққандағы жайылымның қажеттілігі туралы кестесі:

№	Елді мекендер	Елді мекендердегі жалпы жайылымның жер көлемі, гектар	Мал басы мен қажетті жайылымдық жер көлемі, гектар				
			Түйе	Жылқы	Гектар нормасы	Қажетті жайылым, гектар	Ірі қара
1	2	3	4	5	6	7	8
1	Қошқарата	139	-	130	10	1300	612
2	Бесқұбыр	1206	-	44	10	440	280
3	Шынар	360	-	51	10	510	364
4	Ұшқын	380	-	35	10	350	80
5	1-мамыр	436	110	120	10	1200	456
6	Бәйтерек	869	-	180	10	1800	575
7	Жамбыл	673	-	39	10	390	120
8	Жаңақоныс	493	-	81	10	810	294
9	Бесауыл	860	-	29	10	290	199
10	Қарабура	468	-	90	10	900	151
11	Мақташы	560	-	170	10	1700	501
12	Аманжар	376	-	64	10	640	391
13	Алғабас	287	-	130	10	1300	502
	Барлығы	10605	110	1163	10	11630	4525

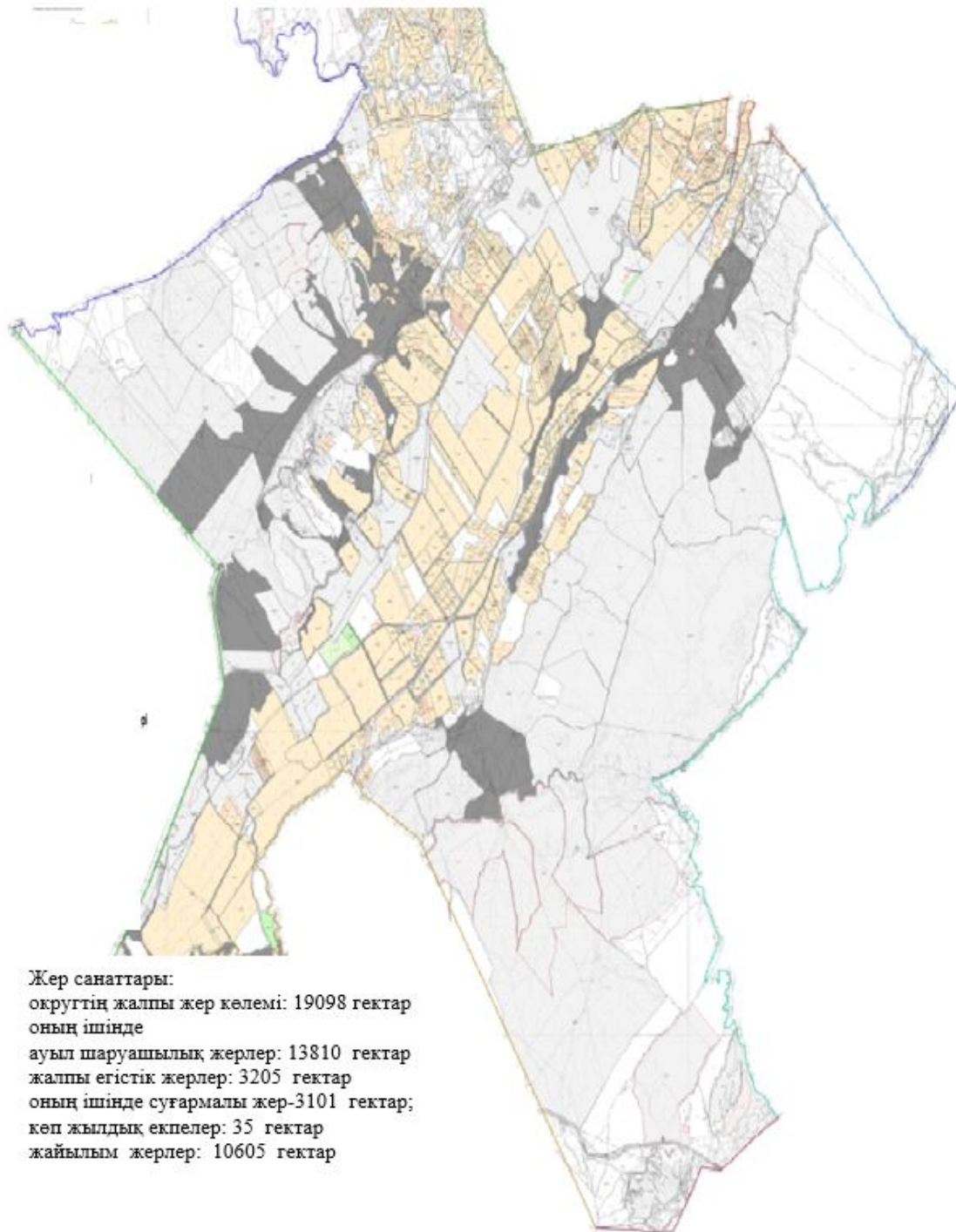
Гектар нормасы	Қажетті жайылым, гектар	Ұсақ мал	Гектар нормасы	Қажетті жайылым, гектар	Жалпы қажет жайылым жер көлемі, гектар	Елді мекендердің жалпы жайылыммен қажетті жайылымның айырмасы, (-,+)
9	10	11	12	13	14	15

8	4896	1960	2	3920	10116	-9977
8	2240	2003	2	4006	6686	-5480
8	2912	179	2	358	3780	-3420
8	640	823	2	1646	2636	-2256
8	3648	1554	2	3108	7956	-7520
8	4600	1870	2	3740	10140	-9271
8	960	609	2	1218	2568	-1895
8	2352	2151	2	4302	7464	-6971
8	1592	562	2	1124	3006	-2146
8	1208	199	2	398	2506	-2038
8	4008	819	2	1638	7346	-6786
8	3128	811	2	1622	5390	-5014
8	4016	1929	2	3858	9174	-8887
8	36200	15469	2	30938	78768	-68163

Сарыағаш ауданының Қошқарата ауылдық округі бойынша жайылым пайдаланушылардың су тұтыну нормасына сәйкес жасалған су көздеріне (көлдерге, өзендерге, тоғандарға, суару немесе суландыру каналдарына, құбырлы немесе шахталы құдықтарға) қол жеткізу схемасы

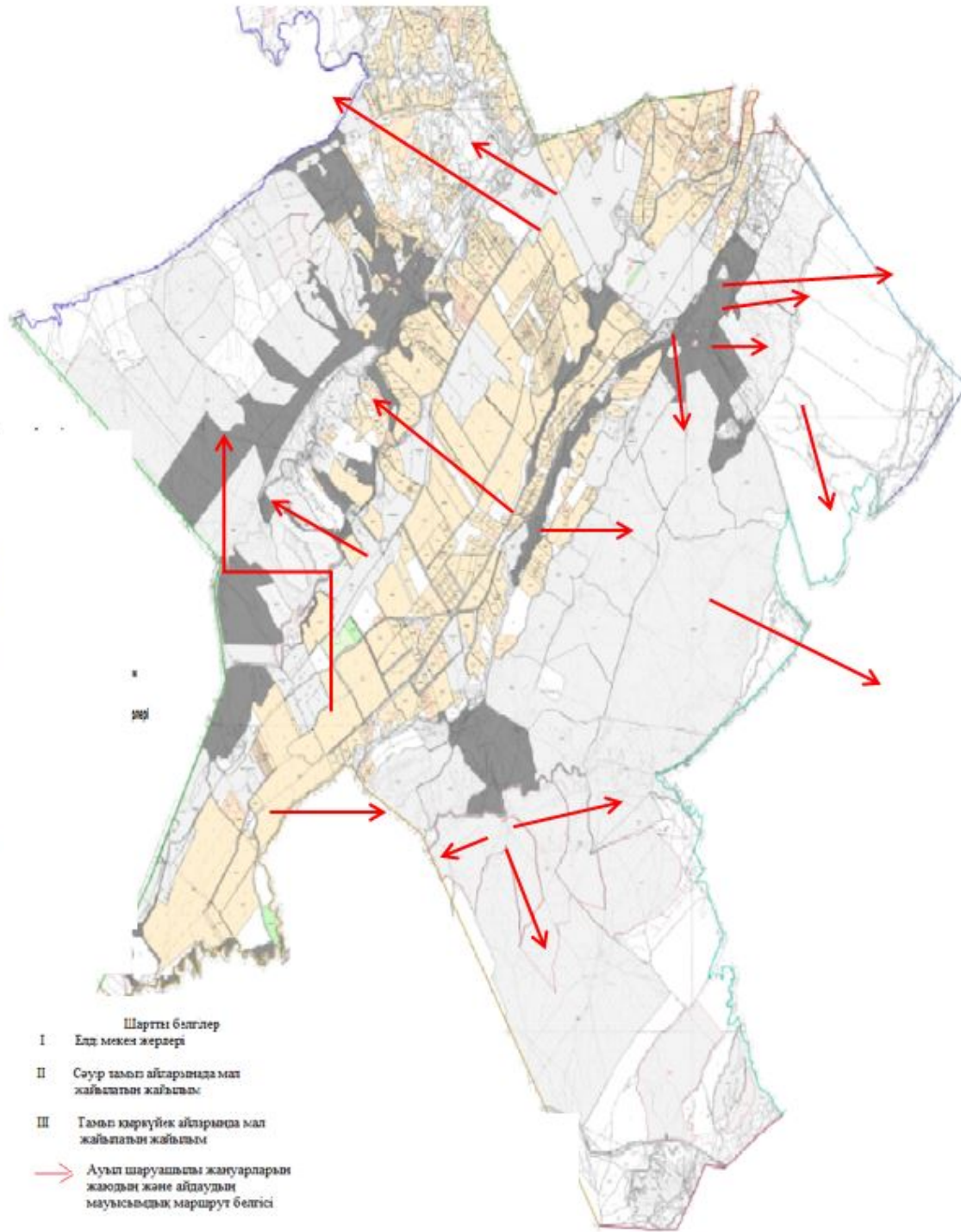


Сарыағаш ауданының Қошқарата ауылдық округі бойынша құқық белгілейтін құжаттар негізінде жер санаттары, жер учаскелерінің меншік иелері және жер пайдаланушылар бөлінісіндегі әкімшілік-аумақтық бірлік аумағында жайылымдардың орналасу схемасы (картасы)

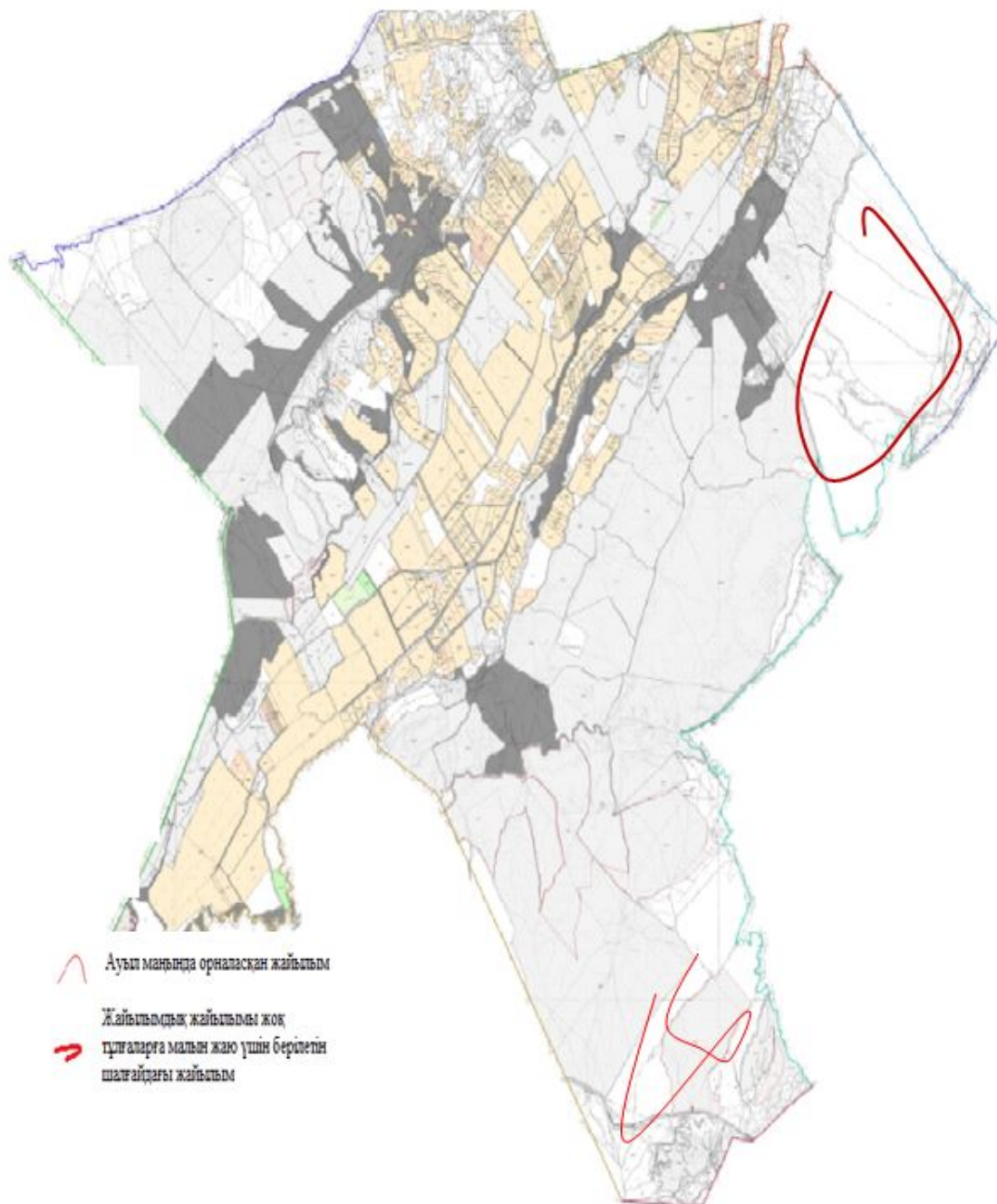


Жер санаттары:
округтің жалпы жер көлемі: 19098 гектар
оның ішінде
ауыл шаруашылық жерлер: 13810 гектар
жалпы егістік жерлер: 3205 гектар
оның ішінде суғармалы жер-3101 гектар;
көп жылдық екпелер: 35 гектар
жайылым жерлер: 10605 гектар

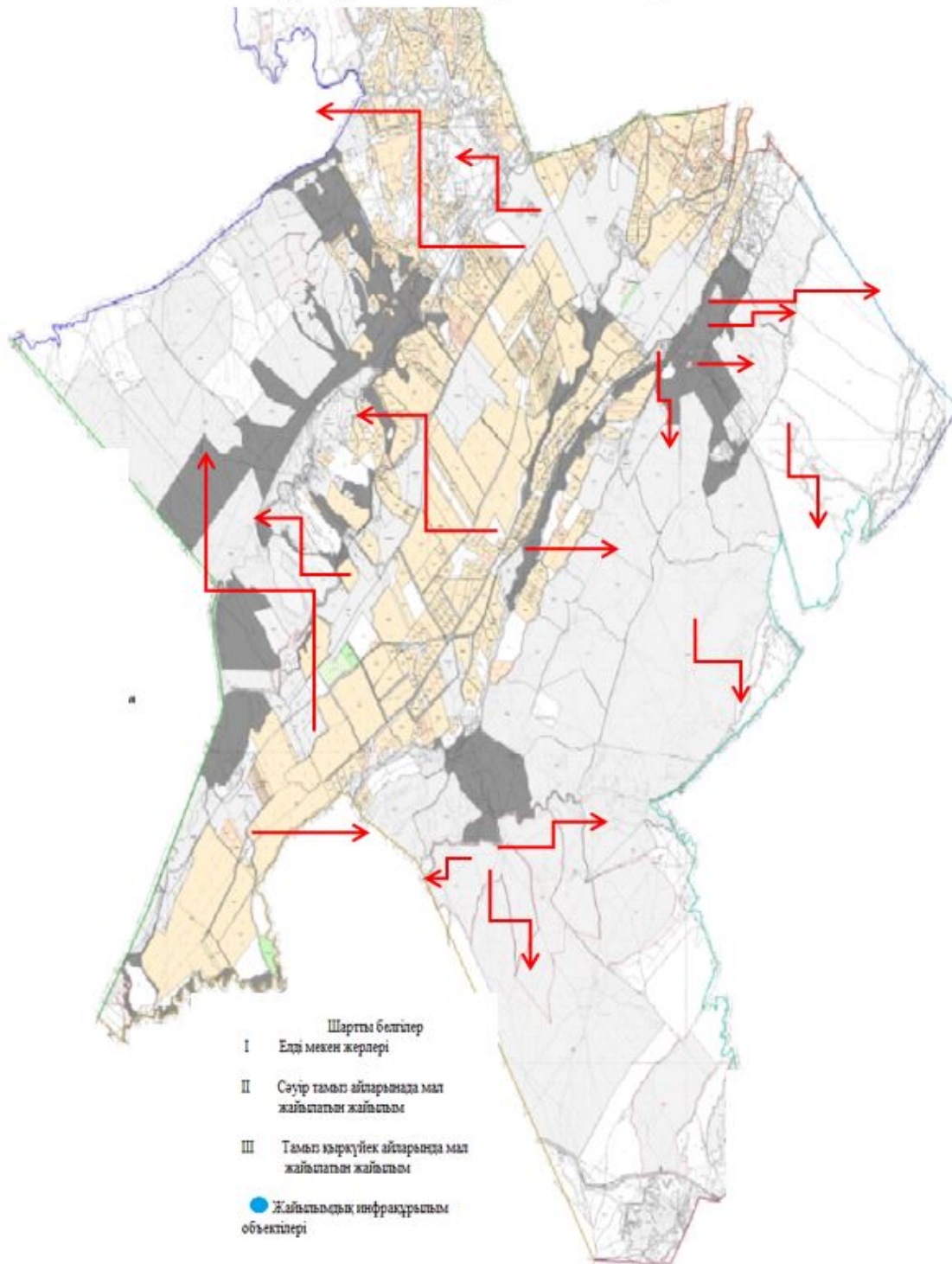
Сарыағаш ауданының Қошқарата ауылдық округі бойынша ауыл шаруашылығы жануарларын жағдың және айдаудың маусымдық маршруттарын белгілейтін жайылымдарды пайдалану жөніндегі күнтізбелік графигі



Сарыағаш ауданының Қошқарата ауылдық округі бойынша жайылымы жоқ жеке және (немесе) заңды тұлғалардың ауыл шаруашылығы жануарларының мал басын орналастыру үшін жайылымдарды қайта бөлу және оны берілетін ауыл маңындағы және шалғайдағы жайылымдарға ауыстыру схемасы және аудандық маңызы бар қала, кент, ауыл, ауылдық округ маңында орналасқан жайылымдармен қамтамасыз етілмеген жеке және (немесе) заңды тұлғалардың ауыл шаруашылығы жануарларының мал басын шалғайдағы жайылымдарға орналастыру схемасы



Сарыағаш ауданының Қошқарата ауылдық округі бойынша жайылым айналымдарының қолайлы схемасы мен жайылымдардың, оның ішінде сыртқы, ішкі шекаралары мен алаңдары, жайылымдық инфрақұрылым объектілері белгіленген картасы



23. Тегісшіл ауылдық округі

Орталығы – Тегісшіл ауылы.

Елді мекендері - Тегісшіл, Таскескен, Мәдениет.

Халық саны-7835 адам.

Округтің жалпы жер көлемі- 9775 гектар.

Оның ішінде:

ауыл шаруашылық жер- 8247 гектар;

жалпы егістік- 1318 гектар;

суғармалы жер- 1004 гектар;

көп жылдық екпелер- 11 гектар;

жайылым жер- 6929 гектар.

Елді мекен бойынша ауыл шаруашылығы жануарлары мал басының саны туралы деректер:

№	Елді мекен	Түйе	Жылқы	Ірі қара мал	Ұсақ мал
1	Тегісшіл	-	358	850	1822
2	Таскескен	-	269	1228	2905
3	Мәдениет	-	264	1350	4340
	Барлығы	-	918	3428	9067

Ветеринариялық-санитариялық мекемелер туралы деректер:

№	Елді мекен	Ветеринариялық станциялар	Ұсақ малдарды шомылдыру орындары	Жасанды ұрықтандыру пунктері	Биотермиялық шұңқырлар
1	Тегісшіл	-	1	1	1
2	Таскескен	1	1	-	1
3	Мәдениет	-	1	-	-
	Барлығы	1	3	1	2

Ауыл шаруашылығы жануарларын жаюдың және айдаудың маусымдық маршруттарын белгілейтін жайылымдарды пайдалану жөніндегі күнтізбелік графигі. Сонымен қатар жайылымның кезеңінің ұзақтығы:

№	Жайылым аймаққа малдардың айдап шығарылу мерзімі	Жайылым аймаққа шығарылған малдардың қайтарылу мерзімі	Ескерту
1	Сәуір-мамыр	Тамыз-қыркүйек	

Ауыл шаруашылығы жануарларының мал басына шаққандағы жайылымның қажеттілігі туралы кестесі:

№	Елді мекендер	Елді мекендердегі жалпы жайылымның жер көлемі, гектар	Мал басы мен қажетті жайылымдық жер көлемі, гектар			

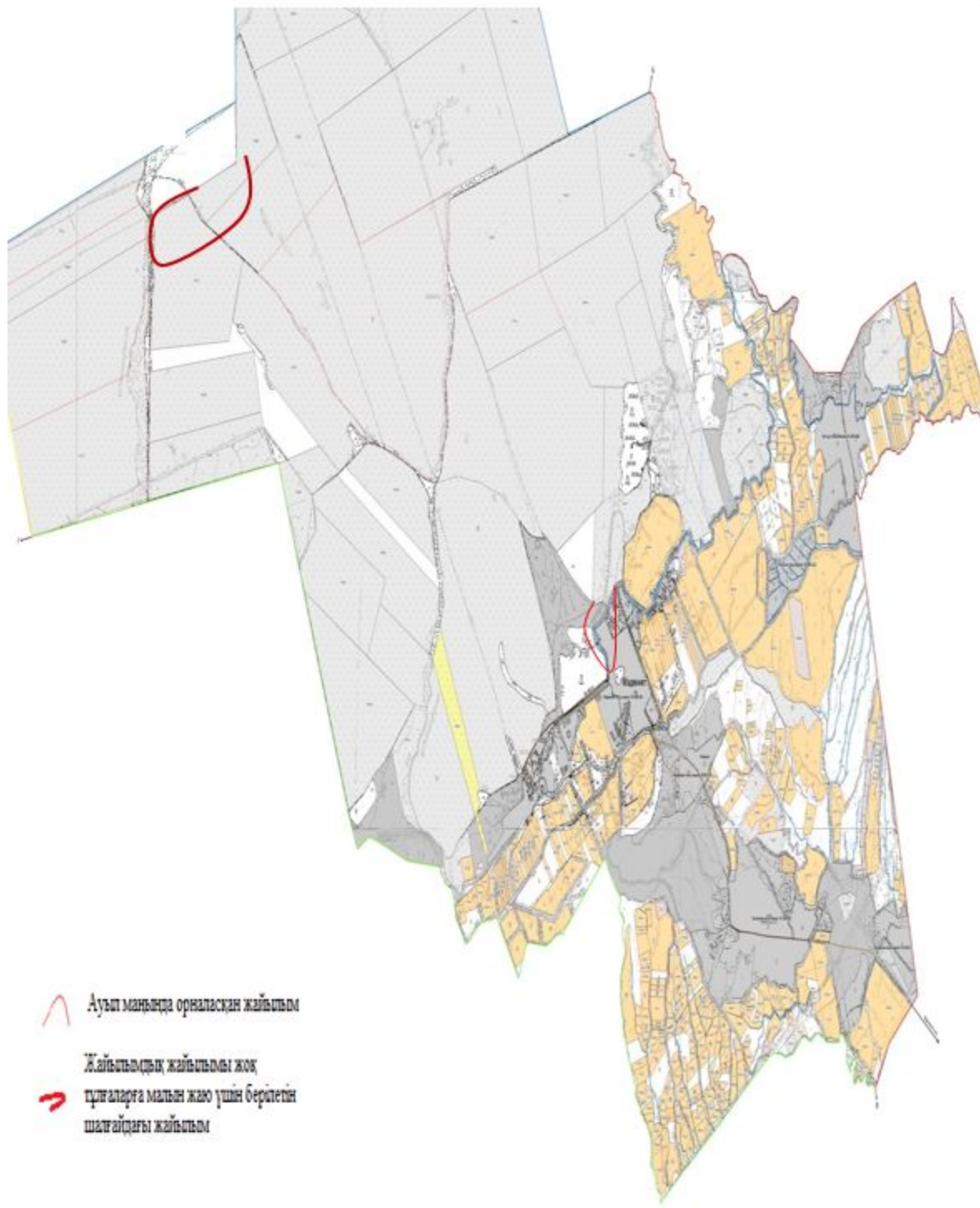
			Жылқы	Гектар нормасы	Қажетті жайылым, гектар	Ірі қара
1	2	3	4	5	6	7
1	Тегішіл	1700	377	10	3770	743
2	Таскескен	850	265	10	2650	1103
3	Мәдениет	4379	262	10	2620	1550
	Барлығы	6929	904	10	9040	3396

Гектар нормасы	Қажетті жайылым, гектар	Ұсақ мал	Гектар нормасы	Қажетті жайылым, гектар	Жалпы қажет жайылым жер көлемі, гектар	Елді мекендердің жалпы жайылыммен қажетті жайылымның айырмасы, (-,+)
8	9	10	11	12	13	14
8	5944	1762	2	3524	13238	-11538
8	8824	2845	2	5690	17164	-16314
8	12400	4280	2	8560	23580	-19201
8	27168	8887	2	17774	53982	-47053

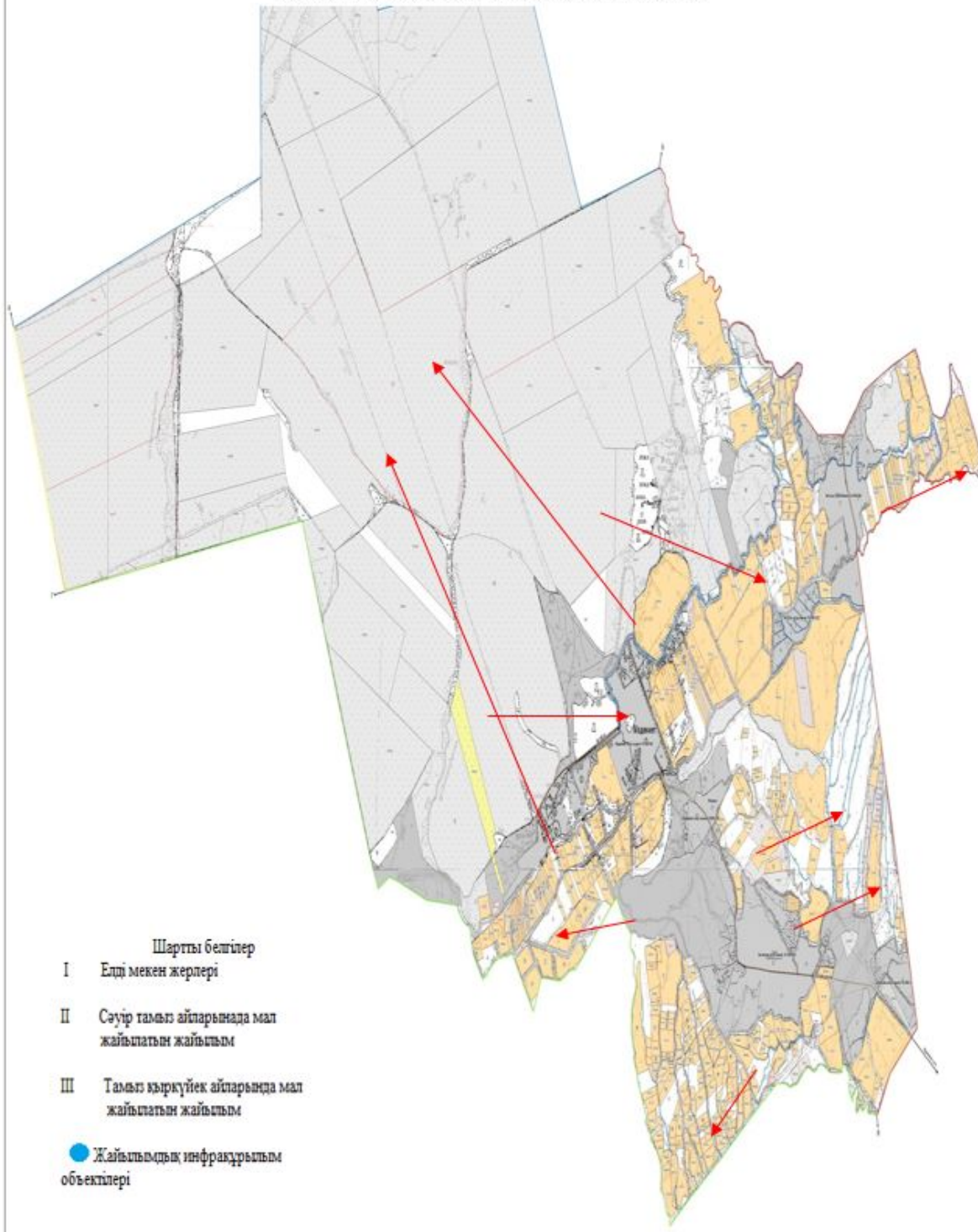
Сарыағаш ауданының Тегісшіл ауылдық округі бойынша жайылым пайдаланушылардың су тұтыну нормасына сәйкес жасалған су көздеріне (көлдерге,өзендерге,тоғандарға,суару немесе суландыру каналдарына, құбырлы немесе шахталы құдықтарға) қол жеткізу схемасы



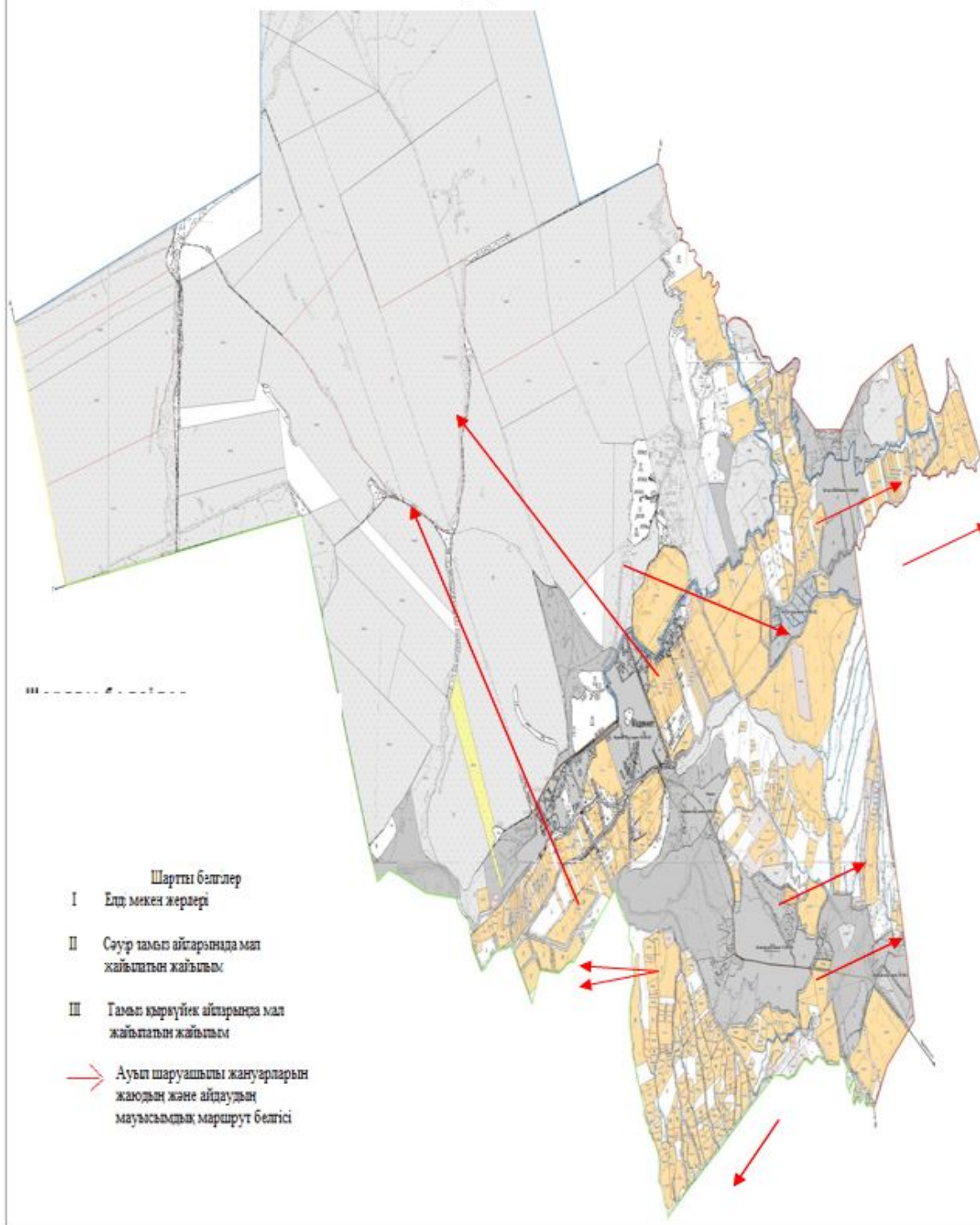
Сарыағаш ауданының Тегісшіл ауылдық округі бойынша жайылымы жоқ жеке және (немесе) заңды тұлғалардың ауыл шаруашылығы жануарларының мал басын орналастыру үшін жайылымдарды қайта бөлу және оны берілетін ауыл маңындағы және шалғайдағы жайылымдарға ауыстыру схемасы және аудандық маңызы бар қала, кент, ауыл, ауылдық округ маңында орналасқан жайылымдармен қамтамасыз етілмеген жеке және (немесе) заңды тұлғалардың ауыл шаруашылығы жануарларының мал басын шалғайдағы жайылымдарға орналастыру схемасы



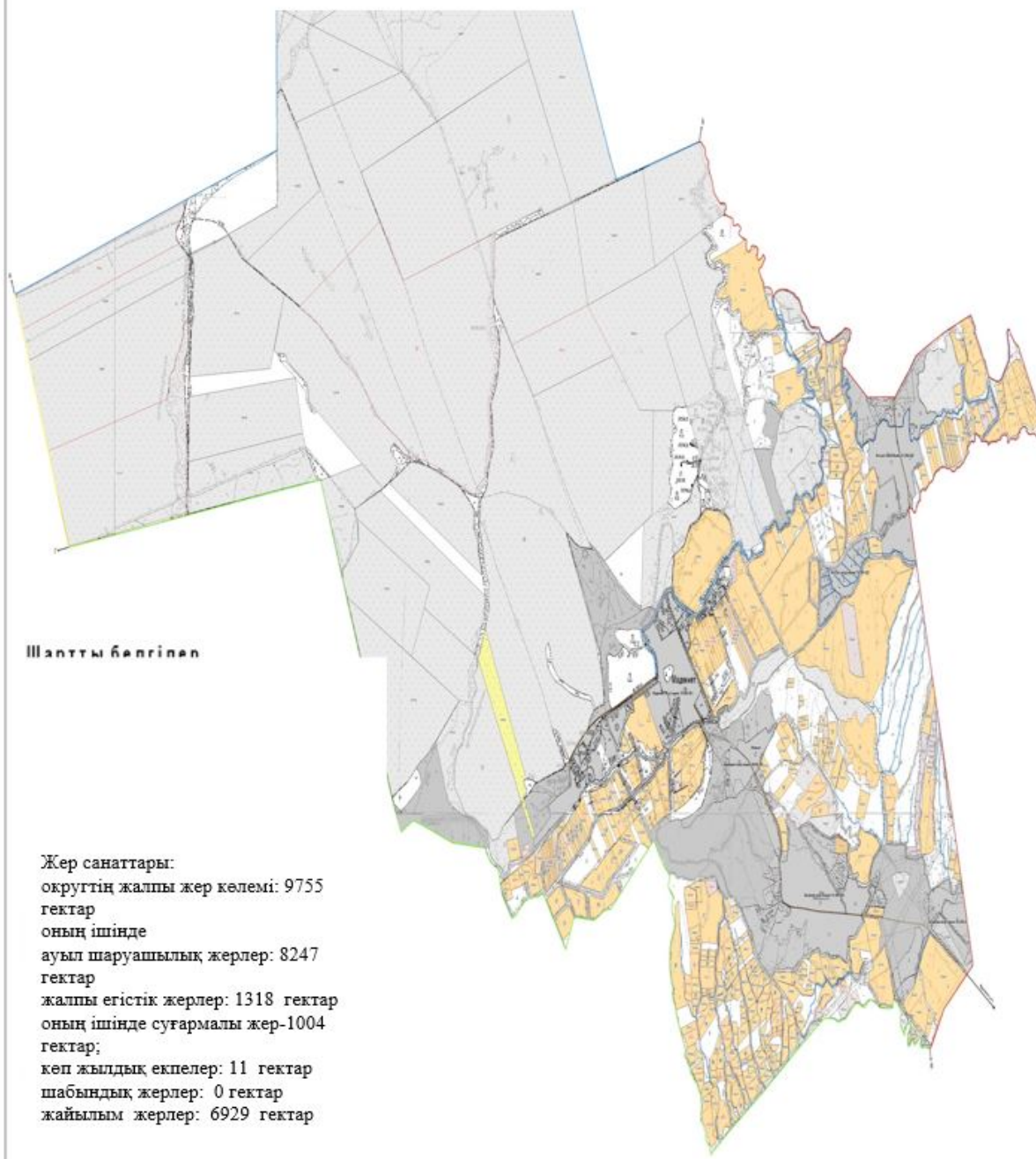
Сарыағаш ауданының Тегісшіл ауылдық округі бойынша жайылым айналымдарының қолайлы схемасы мен жайылымдардың, оның ішінде сыртқы, ішкі шекаралары мен алаңдары, жайылымдық инфрақұрылым объектілері белгіленген картасы



Сарыағаш ауданының Тегісшіл ауылдық округі бойынша ауыл шаруашылығы жануарларын жаюдың және айдаудың маусымдық маршруттарын белгілейтін жайылымдарды пайдалану жөніндегі күнтізбелік графигі



Сарыағаш ауданының Тегісшіл ауылдық округі бойынша құқық белгілейтін құжаттар негізінде жер санаттары, жер учаскелерінің меншік иелері және жер пайдаланушылар бөлінісіндегі әкімшілік-аумақтық бірлік аумағында жайылымдардың орналасу схемасы (қартасы)



25. Ұшқын ауылдық округі

Орталығы- Ұшқын ауылы.

Елді мекендері - Ұшқын, Достық, Қоралас.

Халық саны- 7082 адам.

Округтің жалпы жер көлемі- 3043 гектар.

Оның ішінде:

ауыл шаруашылық жер- 1830 гектар;

жалпы егістік- 820 гектар;

суғармалы жер-706 гектар;
жайылымдық жер-1010 гектар.

Елді мекен бойынша ауыл шаруашылығы жануарлары мал басының саны туралы деректер:

№	Елді мекен	Түйе	Жылқы	Ірі қара мал	Ұсақ мал
1	Ұшқын	-	89	892	678
2	Достық	-	244	760	1501
3	Қоралас	-	120	680	1350
	Барлығы	-	453	2332	3529

Ветеринариялық-санитариялық мекемелер туралы деректер:

№	Елді мекен	Ветеринариялық станциялар	Ұсақ малдарды шомылдыру орындары	Жасанды ұрықтандыру пунктері	Биотермиялық шұңқырлар
1	Ұшқын	1	-	-	-
2	Достық	-	1	-	-
3	Қоралас	-	-	-	-
	Барлығы	1	1	-	-

Ауыл шаруашылығы жануарларын жаюдың және айдаудың маусымдық маршруттарын белгілейтін жайылымдарды пайдалану жөніндегі күнтізбелік графигі. Сонымен қатар жайылымның кезеңінің ұзақтығы:

№	Жайылым аймаққа малдардың айдап шығарылу мерзімі	Жайылым аймаққа шығарылған малдардың қайтарылу мерзімі	Ескерту
1	Сәуір-мамыр	Тамыз-қыркүйек	

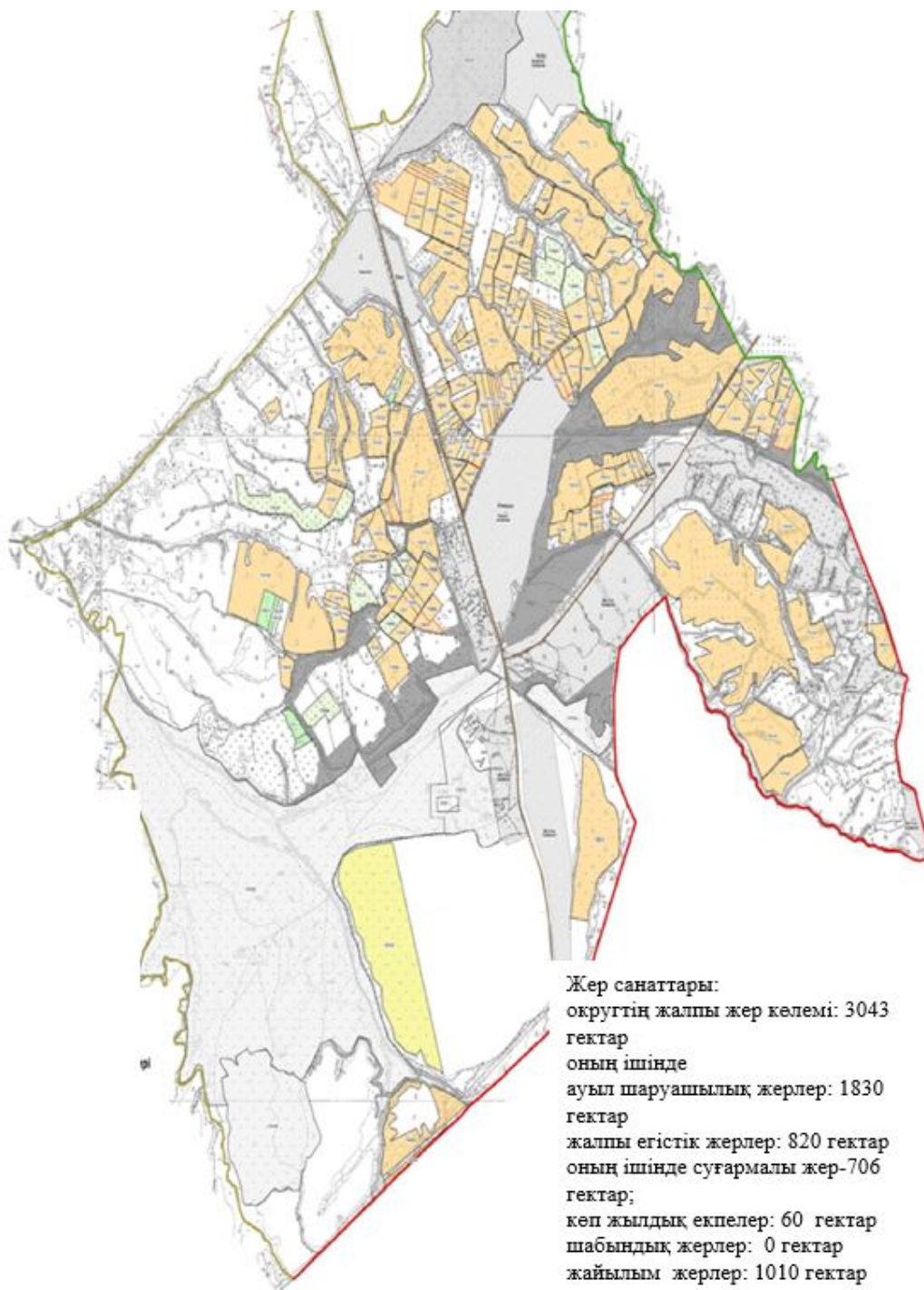
Ауыл шаруашылығы жануарларының мал басына шаққандағы жайылымның қажеттілігі туралы кестесі:

№	Елді мекендер	Елді мекендердегі жалпы жайылымның жер көлемі, гектар	Мал басы мен қажетті жайылымдық жер көлемі, гектар			
			Жылқы	Гектар нормасы	Қажетті жайылым, гектар	Ірі қара
1	2	3	5	6	7	8
1	Ұшқын	46	80	10	800	802
2	Достық	888	234	10	2340	700
3	Қоралас	76	118	10	1180	630

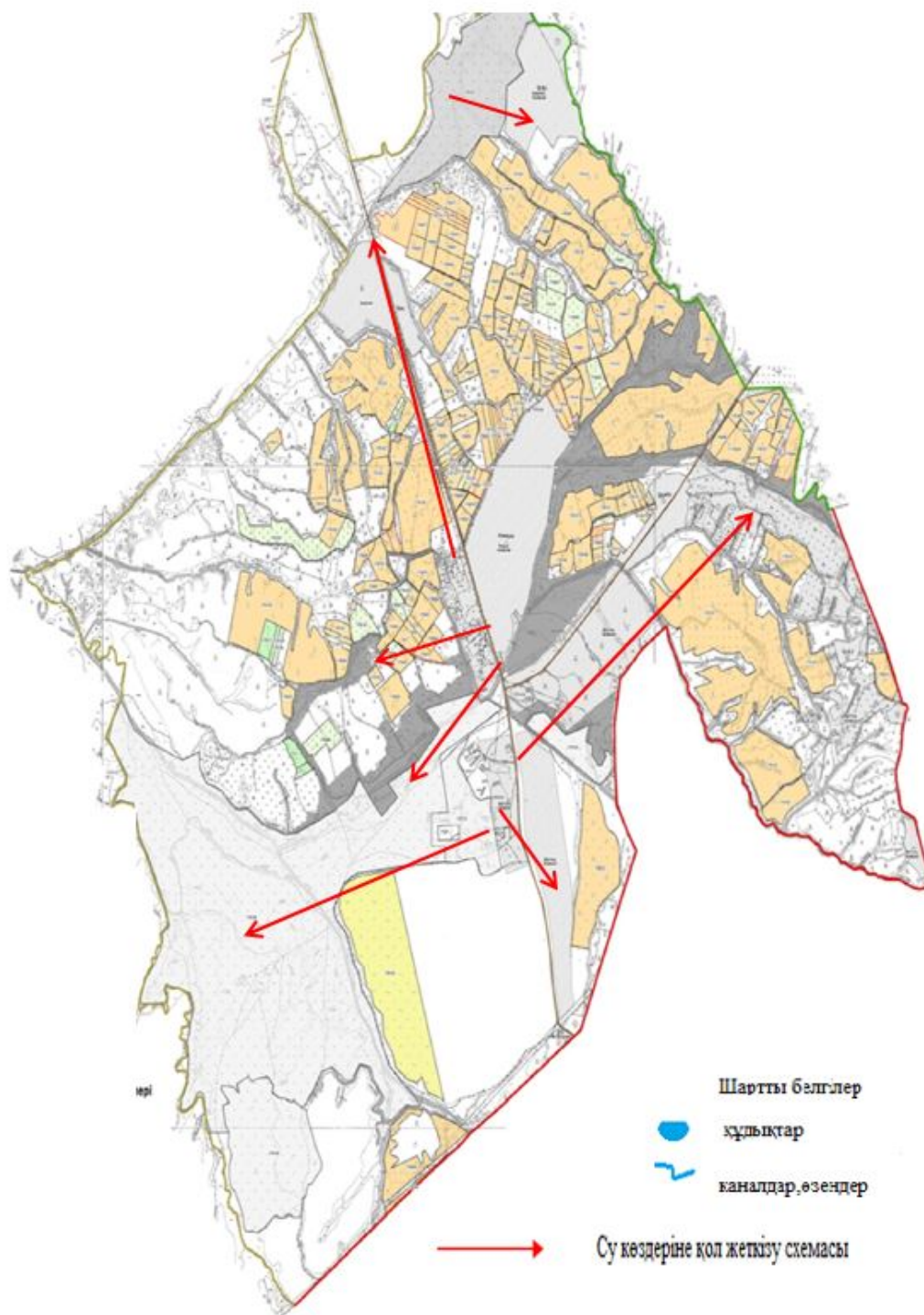
Барлығы	1010	432	10	4320	2132
---------	------	-----	----	------	------

Гектар нормасы	Қажетті жайылым, гектар	Ұсақ мал	Гектар нормасы	Қажетті жайылым, гектар	Жалпы қажет жайылым жер көлемі, гектар	Елді мекендердің жалпы жайылыммен қажетті жайылымның айырмасы, (-,+)
9	10	11	12	13	14	15
8	6416	626	2	1252	8468	-8422
8	5600	1201	2	2402	10342	-9454
8	5040	1200	2	2400	8620	-8544
8	17056	3027	2	6054	27430	-26420

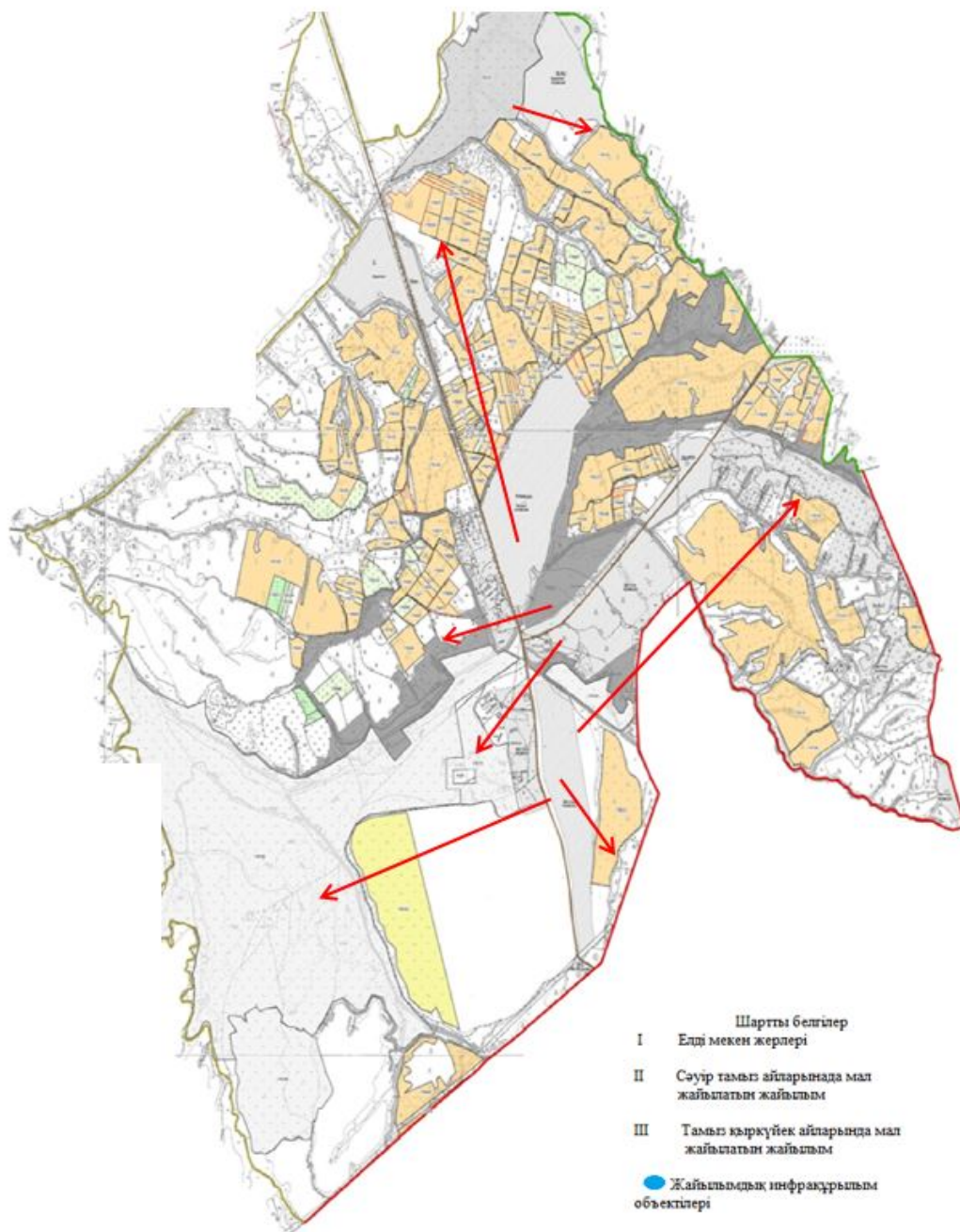
Сарыағаш ауданының Ұшқын ауылдық округі бойынша құқық белгілейтін құжаттар негізінде жер санаттары, жер учаскелерінің меншік иелері және жер пайдаланушылар бөлінісіндегі әкімшілік-аумақтық бірлік аумағында жайылымдардың орналасу схемасы (картасы)



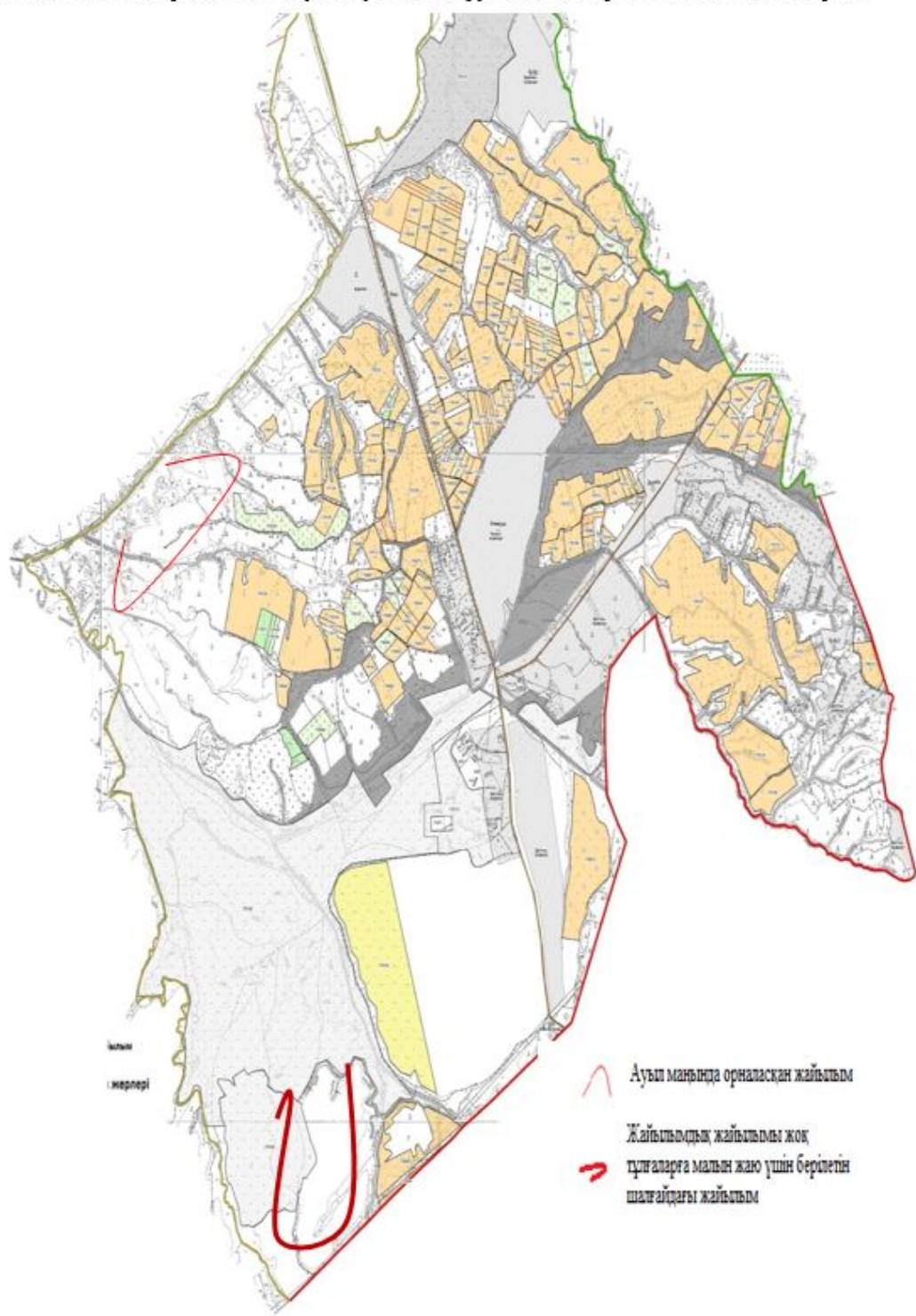
Сарыағаш ауданының Ұшқын ауылдық округі бойынша жайылым пайдаланушылардың су тұтыну нормасына сәйкес жасалған су көздеріне (көлдерге,өзендерге,тоғандарға,суару немесе суландыру каналдарына, құбырлы немесе шахталы құдықтарға) қол жеткізу схемасы



Сарыағаш ауданының Ұшқын ауылдық округі бойынша жайылым айналымдарының қолайлы схемасы мен жайылымдардың, оның ішінде сыртқы, ішкі шекаралары мен алаңдары, жайылымдық инфрақұрылым объектілері белгіленген картасы



Сарыағаш ауданының Ұшқын ауылдық округі бойынша жайылымы жоқ жеке және (немесе) заңды тұлғалардың ауыл шаруашылығы жануарларының мал басын орналастыру үшін жайылымдарды қайта бөлу және оны берілетін ауыл маңындағы және шалғайдағы жайылымдарға ауыстыру схемасы және аудандық маңызы бар қала, кент, ауыл, ауылдық округ маңында орналасқан жайылымдармен



Сарыағаш ауданының Ұшқын ауылдық округі бойынша ауыл шаруашылығы жануарларын жаюдың және айдаудың маусымдық маршруттарын белгілейтін жайылымдарды пайдалану жөніндегі күнтізбелік графигі

