

Катонқарағай ауданы бойынша жайылымдарды геоботаникалық зерттеп-қарау негізінде жайылым айналымдарының схемасын бекіту туралы

Шығыс Қазақстан облысы Катонқарағай аудандық әкімдігінің 2018 жылғы 16 шілдедегі № 308 қаулысы. Шығыс Қазақстан облысы Әділет департаментінің Катонқарағай аудандық Әділет басқармасында 2018 жылғы 30 шілдеде № 5-13-146 болып тіркелді

Р Қ А О - н ы ң е с к е р т п е с і .

Құжаттың мәтінінде түпнұсқаның пунктуациясы мен орфографиясы сақталған.

"Қазақстан Республикасындағы жергілікті мемлекеттік басқару және өзін - өзі басқару туралы" Қазақстан Республикасының 2001 жылғы 23 қаңтардағы Заңының 31 - бабының 1 - тармағының 10) тармақшасына, 37 - бабының 1, 2 – тармақтарына, Қазақстан Республикасының 2017 жылғы 20 ақпандағы "Жайылымдар туралы" Заңының 9 - бабының 1 - тармағының 3) тармақшасына сәйкес, Катонқарағай ауданының әкімдігі ҚАУЛЫ ЕТЕДІ:

1. Осы қаулының 1, 2, 3, 4, 5, 6 қосымшаларына сәйкес, Катонқарағай ауданы бойынша жайылымдарды геоботаникалық зерттеп - қарау негізінде жайылым айналымдарының схемалары бекітілсін.

2. "Катонқарағай ауданы әкімінің аппараты" мемлекеттік мекемесі Қазақстан Республикасының заңнамалық актілерінде белгіленген тәртіпте:

1) осы қаулының аумақтық әділет органында мемлекеттік тіркелуін;

2) осы әкімдік қаулысы мемлекеттік тіркелген күнінен бастап күнтізбелік он күн ішінде оның көшірмесін қағаз және электрондық түрде қазақ және орыс тілдерінде " Республикалық құқықтық ақпарат орталығы" шаруашылық жүргізу құқығындағы республикалық мемлекеттік кәсіпорнына Қазақстан Республикасы нормативтік құқықтық актілерінің эталондық бақылау банкіне ресми жариялау және енгізу үшін жолданылуын;

3) осы қаулы мемлекеттік тіркелген күнінен бастап күнтізбелік он күн ішінде оның көшірмесін Катонқарағай ауданының аумағында таратылатын мерзімді баспа басылымдарында ресми жариялауға жолданылуын;

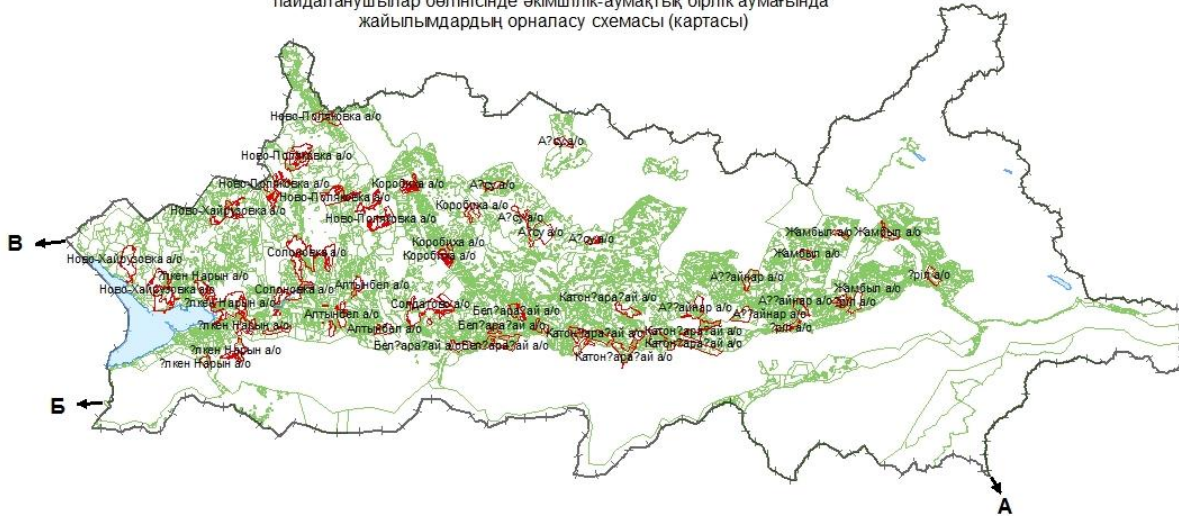
4) ресми жарияланғаннан кейін осы қаулыны Катонқарағай ауданының әкімдігінің интернет – ресурсына орналастыруын қамтамасыз етсін.

3. Осы қаулының орындалуын бақылау аудан әкімінің орынбасары Е. Бексұлтановқа жүктелсін.

4. Осы қаулы алғашқы ресми жарияланған күнінен кейін күнтізбелік он күн өткен соң қолданысқа енгізіледі.

Катонқарағай ауданының
әкімдігінің
2018 жылғы 16 шілдедегі № 308
қаулысына № 1 қосымша

Құқық белгілейтін құжаттар негізінде жер санаттары, жер учаскелерінің меншік иелері және жер пайдаланушылар бөлінісінде әкімшілік-аумақтық бірлік аумағында жайылымдардың орналасу схемасы (картасы)



Шектестік сипаттамасы:

- А-дан Б-ға дейін - Күршім ауданының жерлері
- Б-дан В-ға дейін - Көкпекті ауданының жерлері
- В-дан Г-ға дейін - Зьрян ауданының жерлері

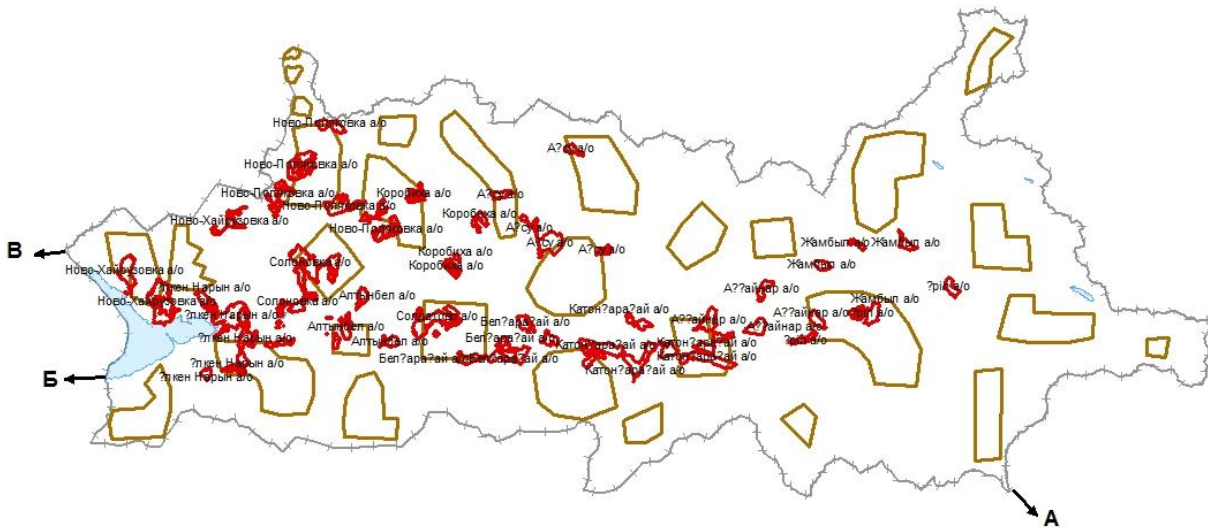
Шартты таңбалар және белгілер:

- ауылдық округтарының шекаралары
- ауданның шекарасы
- жер учаскелері

М. 1:900 000

Катонқарағай ауданының
әкімдігінің
2018 жылғы 16 шілдедегі № 308
қаулысына № 2 қосымша

Жайылым айналымдарының қолайлы схемалары



Шектестік сипаттамасы:

А-дан Б-ға дейін - Күршім ауданының жерлері
 Б-дан В-ға дейін - Көкпекті ауданының жерлері
 В-дан Г-ға дейін - Зырян ауданының жерлері

М. 1:900 000

Шартты таңбалар және белгілер:

- ауылдық округтарының шекаралары
- жайылым айналымдарының қолайлы схемасы
- ауданның шекарасы

Катонқарағай ауданының
 әкімдігінің
 2018 жылғы 16 шілдедегі № 308
 қаулысына № 3 қосымша

Жайылымдардың, оның ішінде маусымдық
 жайылымдардың сыртқы және ішкі шекаралары мен
 алаңдары, жайылымдық инфрақұрылым объектілері
 белгіленген картасы



Шектестік сипаттамасы:

А-дан Б-ға дейін - Күршім ауданының жерлері
 Б-дан В-ға дейін - Көкпекті ауданының жерлері
 В-дан Г-ға дейін - Зырян ауданының жерлері

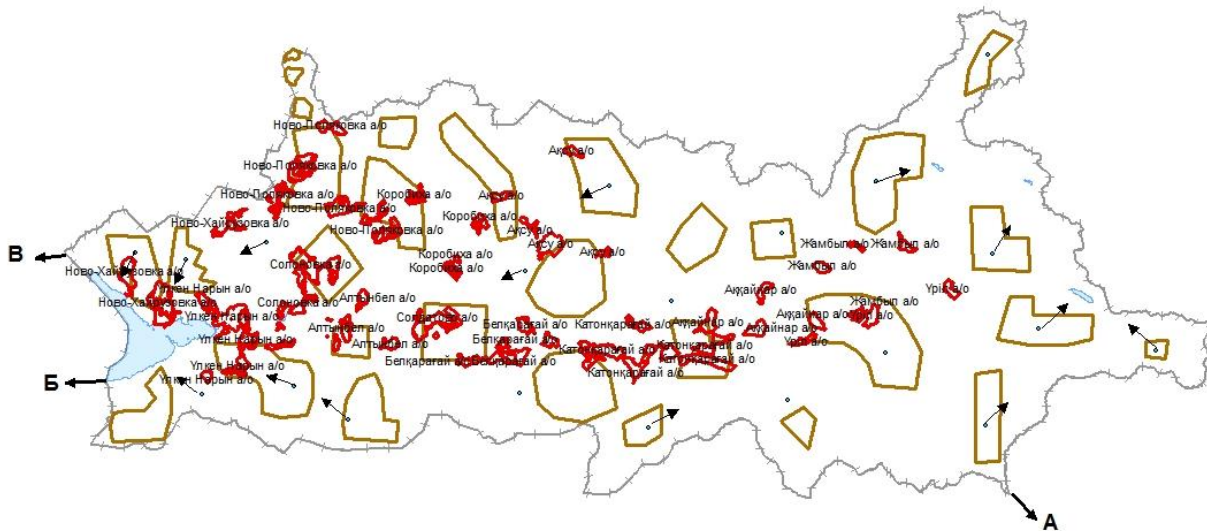
М. 1:900 000

Шартты таңбалар және белгілер:

- ауылдық округтарының шекаралары
- жайылымдардың, оның ішінде маусымдық жайылымдардың сыртқы және ішкі шекаралары мен алаңдары, жайылымдық инфрақұрылым объектілері
- ауданның шекарасы
- жайылымдық инфрақұрылым объектілері

Катонқарағай ауданының

Жайылым пайдаланушылардың су тұтыну нормасына сәйкес жасалған су көздеріне (көлдерге, өзендерге) қол жеткізу схемасы



Шектестік сипаттамасы:

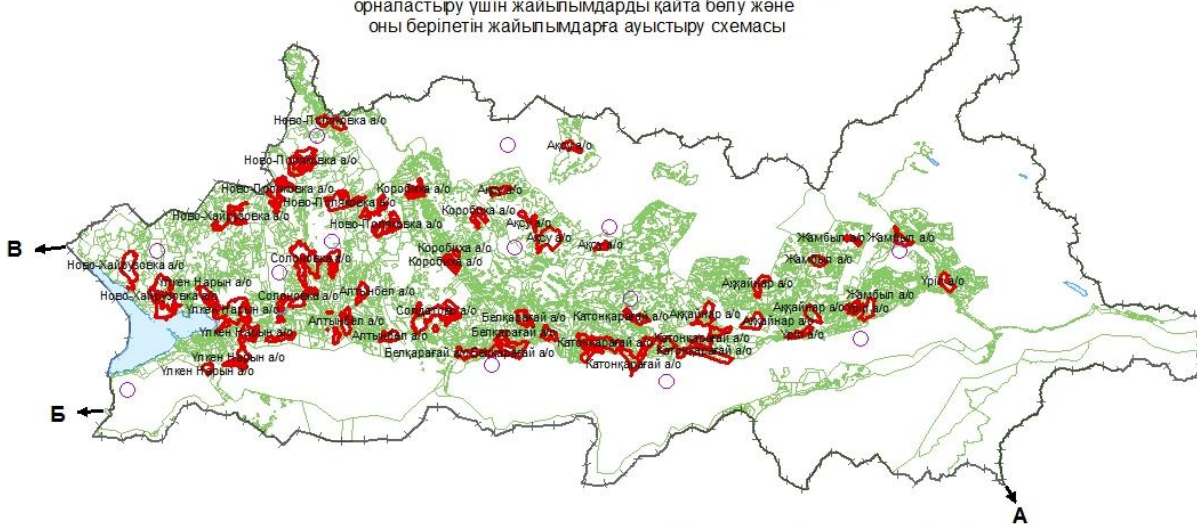
- А-дан Б-ға дейін - Күршім ауданының жерлері
- Б-дан В-ға дейін - Көкпекті ауданының жерлері
- В-дан Г-ға дейін - Зырян ауданының жерлері

М. 1:900 000

Шартты таңбалар және белгілер:

- ауылдық округтарының шекаралары
- ауданның шекарасы
- Жайылым пайдаланушылардың су тұтыну нормасына сәйкес жасалған су көздеріне (көлдерге, өзендерге, тоғандарға, апандарға, суару немесе суландыру каналдарына, құбырлы немесе шахталы құдықтарға)

Жайылымы жоқ жеке және (немесе) заңды тұлғалардың ауыл шаруашылығы жануарларының мал басын орналастыру үшін жайылымдарды қайта бөлу және оны берілетін жайылымдарға ауыстыру схемасы



Шектестік сипаттамасы:

А-дан Б-ға дейін - Күршім ауданының жерлері
 Б-дан В-ға дейін - Көкпекті ауданының жерлері
 В-дан Г-ға дейін - Зырян ауданының жерлері

Шартты таңбалар және белгілер:

- ауылдық округтарының шекаралары
- ауданның шекарасы
- Жайылымы жоқ жеке және (немесе) заңды тұлғалардың ауыл шаруашылығы жануарларының мал басын орналастыру үшін жайылымдарды қайта бөлу және оны берілетін жайылымдарға ауыстыру схемасы

М. 1:900 000

Катонқарағай ауданының
 әкімдігінің
 2018 жылғы 16 шілдедегі № 308
 қаулысына № 6 қосымша

Ауылдық округ маңында орналасқан жайылымдармен қамтамасыз етілмеген жеке және (немесе) заңды тұлғалардың ауыл шаруашылығы жануарларының мал басын шалғайдағы жайылымдарға орналастыру схемасы



Шектестік сипаттамасы:

А-дан Б-ға дейін - Күршім ауданының жерлері
 Б-дан В-ға дейін - Көкпекті ауданының жерлері
 В-дан Г-ға дейін - Зырян ауданының жерлері

Шартты таңбалар және белгілер:

- ауылдық округтарының шекаралары
- ауданның шекарасы
- Ауылдық округ маңында орналасқан жайылымдармен қамтамасыз етілмеген жеке және (немесе) заңды тұлғалардың ауыл шаруашылығы жануарларының мал басын шалғайдағы жайылымдарға орналастыру схемасы

М. 1:900 000

© 2012. Қазақстан Республикасы Әділет министрлігінің «Қазақстан Республикасының Заңнама және құқықтық ақпарат институты» ШЖҚ РМК