

Ақжайық ауданы бойынша жайылымдарды геоботаникалық зерттеп-қарау негізінде жайылым айналымдарының схемасын бекіту туралы

Күшін жойған

Батыс Қазақстан облысы Ақжайық ауданы әкімдігінің 2018 жылғы 10 желтоқсандағы № 340 қаулысы. Батыс Қазақстан облысының Әділет департаментінде 2018 жылғы 11 желтоқсанда № 5426 болып тіркелді. Күші жойылды - Батыс Қазақстан облысы Ақжайық ауданы әкімдігінің 2024 жылғы 6 маусымдағы № 143 қаулысымен

Ескерту. Күші жойылды - Батыс Қазақстан облысы Ақжайық ауданы әкімдігінің 06.06.2024 № 143 қаулысымен (оның алғашқы ресми жарияланған күнінен кейін күнтізбелік он күн өткен соң қолданысқа енгізіледі).

Қазақстан Республикасының 2003 жылғы 20 маусымдағы Жер Кодексіне, Қазақстан Республикасының 2001 жылғы 23 қаңтардағы "Қазақстан Республикасындағы жергілікті мемлекеттік басқару және өзін-өзі басқару туралы", 2017 жылғы 20 ақпандағы "Жайылымдар туралы" Заңдарына сәйкес, Ақжайық ауданының әкімдігі ҚАУЛЫ ЕТЕДІ:

1. Осы қаулының қосымшасына сәйкес Ақжайық ауданы бойынша жайылымдарды геоботаникалық зерттеп-қарау негізінде жайылым айналымдарының схемасы бекітілсін.

2. Аудан әкімі аппаратының басшысы (Е.Умитов) осы қаулының әділет органдарында мемлекеттік тіркелуін, Қазақстан Республикасының нормативтік құқықтық актілерін эталондық бақылау банкінде және бұқаралық ақпарат құралдарында оның ресми жариялануын қамтамасыз етсін.

3. Осы қаулының орындалуын бақылау аудан әкімінің орынбасары Т.Шиниязовқа жүктелсін.

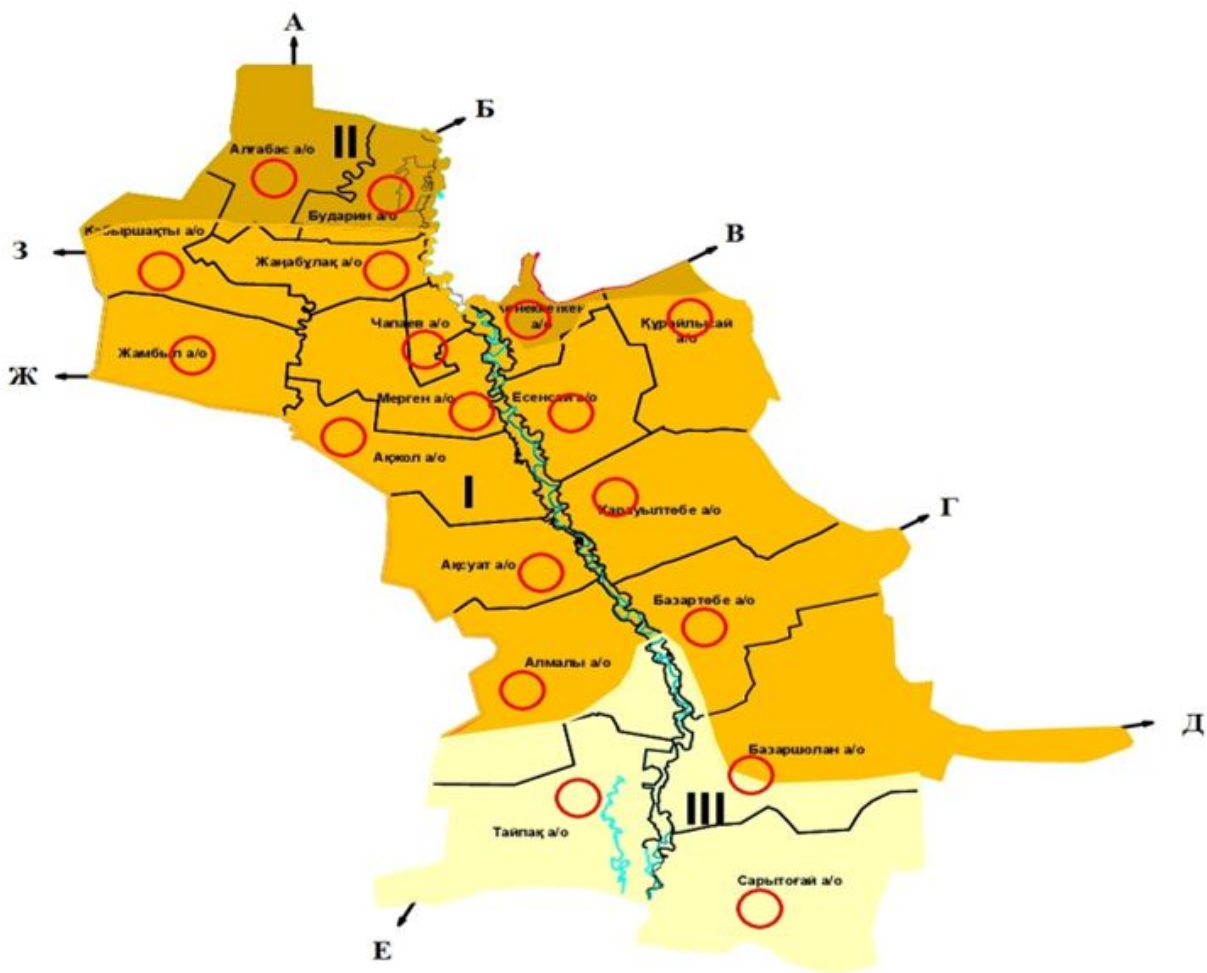
4. Осы қаулы алғашқы ресми жарияланған күнінен бастап қолданысқа енгізіледі.











Аудан әкімі

Қ.Айтмұхамбетов

Ақжайық ауданы әкімдігінің
2018 жылғы 10 желтоқсандағы
№ 340 қаулысына қосымша

Ақжайық ауданы бойынша жайылымдарды геоботаникалық зерттеп-қарау негізінде жайылым айналымдарының схемасы



-  - ауданның шекарасы;
-  - ауылдық округінің шекарасы;
-  - есеп бойынша жер пайдаланушылардың жер телімі;
-  - жайылым айналымдарының қолайлы схемалары;
-  - жайылымдардың, оның ішінде маусымдық жайылымдардың сыртқы және ішкі шекаралары мен алаңдары, жайылымдық инфрақұрылым объектілері;
-  - жайылым пайдаланушылардың су тұтынуы нормасына сәйкес жасалған су көздеріне (көлдерге, өзендерге, тоғандарға, апандарға, суару немесе суландыру каналдарына, құбырлы немесе шахталы құдықтарға);
-  - жайылымы жоқ жеке және (немесе) заңды тұлғалардың ауыл шаруашылығы жануарларының мал басын орналастыру үшін жайылымдарды қайта бөлу және оны берілетін жайылымдарға ауыстыру схемасы;
-  - ашық қызыл-қоңыр;
-  - қызыл-қоңыр;
-  - ашық сары.

Ескерту: аббревиатураның толық жазылуы:
а/о – ауылдық округ.

© 2012. Қазақстан Республикасы Әділет министрлігінің «Қазақстан Республикасының Заңнама және құқықтық ақпарат институты» ШЖҚ РМК