

Жаңақала ауданы бойынша жайылымдарды геоботаникалық зерттеп-қарау негізінде жайылым айналымдарының схемасын бекіту туралы

Күшін жойған

Батыс Қазақстан облысы Жаңақала ауданы әкімдігінің 2018 жылғы 11 қазандағы № 185 қаулысы. Батыс Қазақстан облысының Әділет департаментінде 2018 жылғы 13 қарашада № 5403 болып тіркелді. Күші жойылды - Батыс Қазақстан облысы Жаңақала ауданы әкімдігінің 2024 жылғы 2 тамыздағы № 165 қаулысымен

Ескерту. Күші жойылды - Батыс Қазақстан облысы Жаңақала ауданы әкімдігінің 02.08.2024 № 165 қаулысымен (оның алғашқы ресми жарияланған күнінен кейін күнтізбелік он күн өткен соң қолданысқа енгізіледі).

Қазақстан Республикасының 2003 жылғы 20 маусымдағы Жер Кодексіне, Қазақстан Республикасының 2001 жылғы 23 қаңтардағы "Қазақстан Республикасындағы жергілікті мемлекеттік басқару және өзін-өзі басқару туралы", 2017 жылғы 20 ақпандағы "Жайылымдар туралы" Заңдарына сәйкес, Жаңақала ауданының әкімдігі **ҚАУЛЫ ЕТЕДІ:**

1. Осы қаулының қосымшасына сәйкес Жаңақала ауданы бойынша жайылымдарды геоботаникалық зерттеп-қарау негізінде жайылым айналымдарының схемасы бекітілсін.

2. Аудан әкімі аппараты басшысы (А. Карменов) осы қаулының әділет органдарында мемлекеттік тіркелуін, Қазақстан Республикасы нормативтік құқықтық актілерінің эталондық бақылау банкінде оның ресми жариялануын қамтамасыз етсін.

3. Осы қаулының орындалуын бақылау аудан әкімінің орынбасары А. Мұқамбетжановқа жүктелсін.

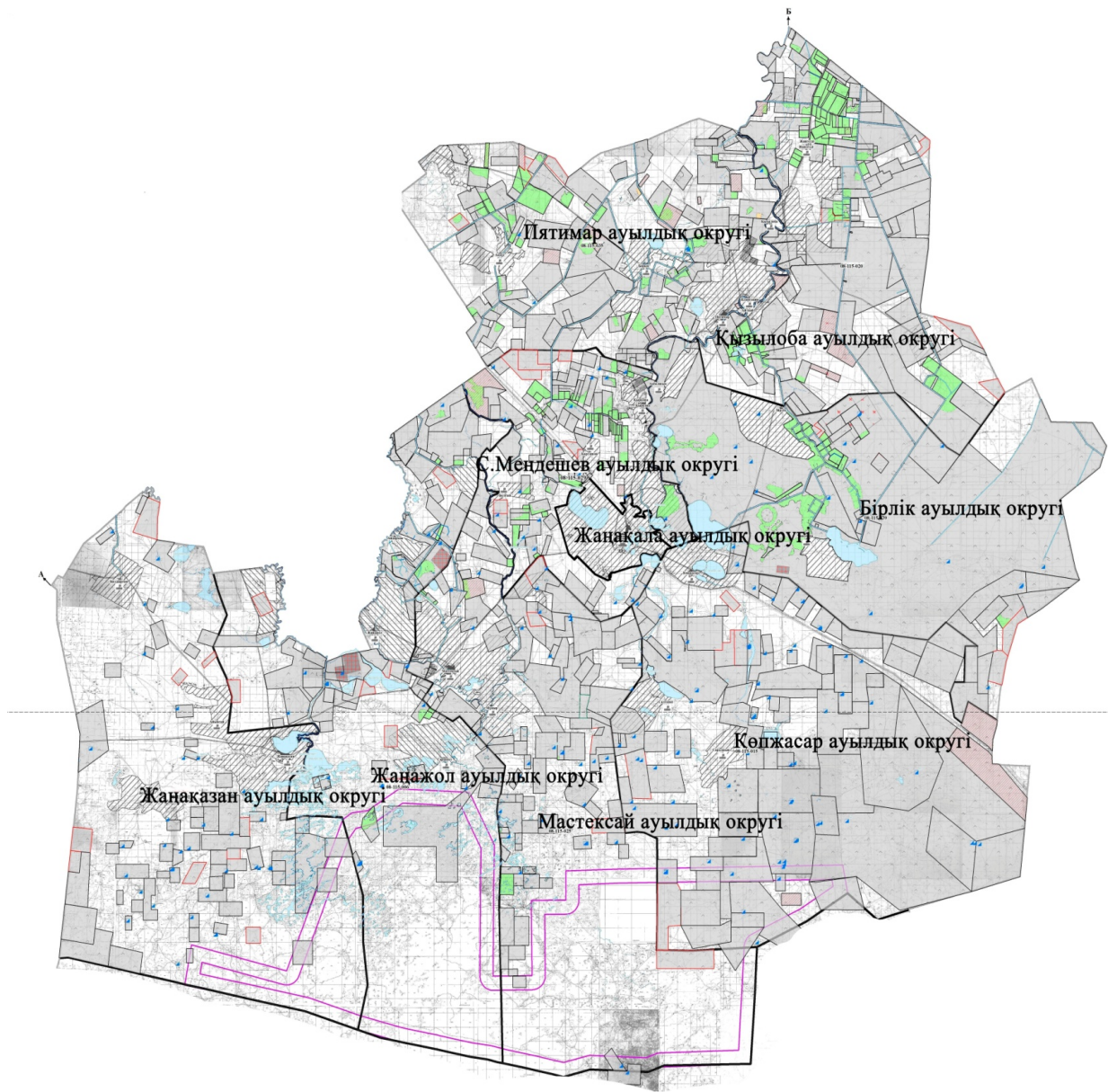
4. Осы қаулы алғашқы ресми жарияланған күнінен бастап қолданысқа енгізіледі.
















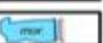







Аудан әкімі

Н. Қарағойшин

Жаңақала ауданы әкімдігінің
2018 жылғы 11 қазандағы
№ 185 қаулысына қосымша

Жаңақала ауданы бойынша жайылымдарды геоботаникалық зерттеп-қарау негізінде жайылым айналымдарының схемасы



-  - аудан орталығы
-  - елді мекен орталығы
-  - аудан шекарасы
-  - ауылдық округінің шекарасы
-  - есеп бойынша жер пайдаланушылардың жер телімі
-  - түгендеу бойынша жер пайдаланушылардың жер телімі
-  - елді-мекен
-  - елді –мекеннің жері
-  - босалқы жер телімдері
-  - егістік
-  - тыңайма
-  - шабындық
-  - жайылым
-  - жақсартылған қанағаттанарлықсыз жайылым
-  - басқа су көздері
-  - тоған
-  - жыра, сай
-  - далалық жол
-  - жол
-  - бөгет
-  - күрделі жөндеуді қажет ететін құбырлы құдықтар
-  - оңдалған шахталық құдықтар
-  - күрделі жөндеуді қажет ететін шахталық құдықтар