



Тасқала ауданы бойынша жайылымдарды геоботаникалық зерттеп-қарау негізінде жайылым айналымдарының схемасын бекіту туралы

Күшін жойған

Батыс Қазақстан облысы Тасқала ауданы әкімдігінің 2018 жылғы 9 қазандағы № 309 қаулысы. Батыс Қазақстан облысының Әділет департаментінде 2018 жылғы 7 қарашада № 5395 болып тіркелді. Күші жойылды - Батыс Қазақстан облысы Тасқала ауданы әкімдігінің 2024 жылғы 12 қыркүйектегі № 213 қаулысымен

Ескерту. Күші жойылды - Батыс Қазақстан облысы Тасқала ауданы әкімдігінің 12.09.2024 № 213 қаулысымен (оның алғашқы ресми жарияланған күнінен кейін күнтізбелік он күн өткен соң қолданысқа енгізіледі).

Қазақстан Республикасының 2001 жылғы 23 қаңтардағы "Қазақстан Республикасындағы жергілікті мемлекеттік басқару және өзін-өзі басқару туралы" Заңына, Қазақстан Республикасының 2017 жылғы 20 ақпандағы "Жайылымдар туралы" Заңына сәйкес, Тасқала ауданының әкімдігі **ҚАУЛЫ ЕТЕДІ:**

1. Осы қаулының қосымшасына сәйкес Тасқала ауданы бойынша жайылымдарды геоботаникалық зерттеп-қарау негізінде жайылым айналымдарының схемасы бекітілсін.

2. Тасқала ауданы әкімі аппаратының басшысы (М.Мырзаш) осы қаулының әділет органдарында мемлекеттік тіркелуін, Қазақстан Республикасының нормативтік құқықтық актілерінің эталондық бақылау банкінде оның ресми жариялануын қамтамасыз етсін.

3. Осы қаулының орындалуын бақылау аудан әкімінің орынбасары А.Баяндықовқа жүктелсін.

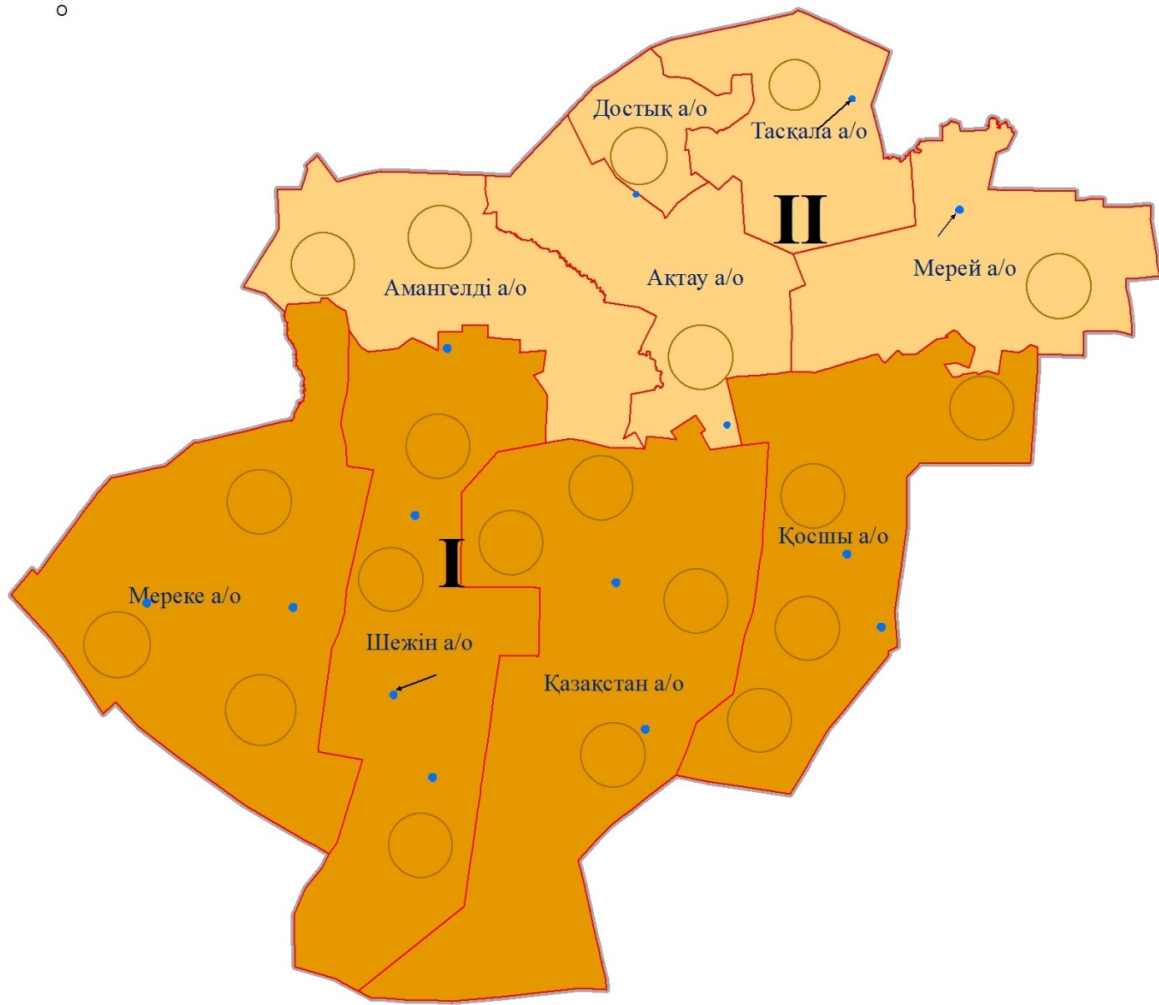
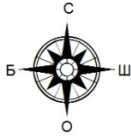
4. Осы қаулы алғашқы ресми жарияланған күнінен бастап қолданысқа енгізіледі.





Аудан әкімі






А.Халелов

Тасқала ауданы әкімдігінің
2018 жылғы 9 қазандағы
№ 309 қаулысына
қосымша

Тасқала ауданы бойынша жайылымдарды геоботаникалық зерттеп-қарау негізінде жайылым айналымдарының схемасы



-  аудан шекарасы;
-  ауылдық округінің шекарасы;
-  есеп бойынша жер пайдаланушылардың жер телімі;
-  жайылым айналымдарының қолайлы схемалары;

-  жайылымдардың, оның ішінде маусымдық жайылымдардың сыртқы және ішкі шекаралары мен алаңдары, жайылымдық инфрақұрылым объектілері;
-  жайылым пайдаланушылардың су тұтынуы нормасына сәйкес жасалған су көздеріне (көлдерге, өзендерге, тоғандарға, апандарға, суару немесе суландыру каналдарына, құбырлы немесе шахталы құдықтарға);
-  жайылымы жоқ жеке және (немесе) заңды тұлғалардың ауыл шаруашылығы жануарларының мал басын орналастыру үшін жайылымдарды қайта бөлу және оны, берілетін жайылымдарға ауыстыру схемасы;
-  қызыл-қоңыр;
-  ашық- қызыл-қоңыр.

Ескерту: аббревиатураның толық жазылуы:
а/о – ауылдық округ.

© 2012. Қазақстан Республикасы Әділет министрлігінің «Қазақстан Республикасының Заңнама және құқықтық ақпарат институты» ШЖҚ РМК