

Еңбекшіқазақ ауданының елді мекендерінің шекараларын (шектерін) өзгерту туралы

Алматы облысы Еңбекшіқазақ аудандық мәслихатының 2019 жылғы 28 тамыздағы № 51-134 шешімі және Алматы облысы Еңбекшіқазақ ауданы әкімдігінің 2019 жылғы 28 тамыздағы № 667 қаулысы. Алматы облысы Әділет департаментінде 2019 жылы 6 қыркүйекте № 5227 болып тіркелді

Қазақстан Республикасының 2003 жылғы 20 маусымдағы Жер кодексінің 108-бабының 5-тармағына, "Қазақстан Республикасының әкімшілік-аумақтық құрылысы туралы" 1993 жылғы 8 желтоқсандағы Қазақстан Республикасы Заңының 12-бабының 3) тармақшасына сәйкес, Еңбекшіқазақ ауданының әкімдігі ҚАУЛЫ ЕТЕДІ және Еңбекшіқазақ ауданының мәслихаты ШЕШІМ ҚАБЫЛДАДЫ:

1. Еңбекшіқазақ ауданының елді мекендерінің шекаралары (шектері) қоса беріліп отырған схемалық карталарға сәйкес өзгертілсін:

1) Ават ауылдық округіндегі Ават ауылының шекарасы (шегі) 525,468 гектарға өзгертіліп, Ават ауылының жаңа шекарасының жаңа көлемі 740,829 гектар болып белгіленсін.

2) Ақши ауылдық округі бойынша:

Казатком ауылының шекарасы (шегі) 17,2766 гектарға өзгертіліп, Казатком ауылының жаңа шекарасының жаңа көлемі 107,7148 гектар болып белгіленсін;

Қайрат ауылының шекарасы (шегі) 30,0232 гектарға өзгертіліп, Қайрат ауылының жаңа шекарасының жаңа көлемі 92,5832 гектар болып белгіленсін;

Сазы ауылының шекарасы (шегі) 7,4116 гектарға өзгертіліп, Сазы ауылының жаңа шекарасының жаңа көлемі 21,2814 гектар болып белгіленсін;

Ақши ауылының шекарасы (шегі) 226,9925 гектарға өзгертіліп, Ақши ауылының жаңа шекарасының жаңа көлемі 672,9703 гектар болып белгіленсін.

3) Асы ауылдық округі бойынша:

Асы-Саға ауылының шекарасы (шегі) 60,6564 гектарға өзгертіліп, Асы-Саға ауылының жаңа шекарасының жаңа көлемі 206,8954 гектар болып белгіленсін;

Дихан ауылының шекарасы (шегі) 14,5186 гектарға өзгертіліп, Дихан ауылының жаңа шекарасының жаңа көлемі 47,8804 гектар болып белгіленсін;

Жанашаруа ауылының шекарасы (шегі) 20,5028 гектарға өзгертіліп, Жанашаруа ауылының жаңа шекарасының жаңа көлемі 100,9649 гектар болып белгіленсін;

Қайрат ауылының шекарасы (шегі) 7,6686 гектарға өзгертіліп, Қайрат ауылының жаңа шекарасының жаңа көлемі 172,717 гектар болып белгіленсін;

Қызылшарық ауылының шекарасы (шегі) 110,4168 гектарға өзгертіліп, Қызылшарық ауылының жаңа шекарасының жаңа көлемі 317,5475 гектар болып белгіленсін;

Сарытау ауылының шекарасы (шегі) 8,0883 гектарға өзгертіліп, Сарытау ауылының жаңа шекарасының жаңа көлемі 25,3897 гектар болып белгіленсін;

Таусүгір ауылының шекарасы (шегі) 18,9027 гектарға өзгертіліп, Таусүгір ауылының жаңа шекарасының жаңа көлемі 55,8963 гектар болып белгіленсін.

4) Бәйдібек би ауылдық округіндегі Бәйдібек би ауылының шекарасы (шегі) 237,382 гектарға өзгертіліп, Бәйдібек би ауылының жаңа шекарасының жаңа көлемі 831,835 гектар болып белгіленсін.

5) Бәйтерек ауылдық округі бойынша:

Алға ауылының шекарасы (шегі) 49,7523 гектарға өзгертіліп, Алға ауылының жаңа шекарасының жаңа көлемі 136,8846 гектар болып белгіленсін;

Бәйтерек ауылының шекарасы (шегі) 162,531 гектарға өзгертіліп, Бәйтерек ауылының жаңа шекарасының жаңа көлемі 530,403 гектар болып белгіленсін;

Қойшыбек ауылының шекарасы (шегі) 30,5147 гектарға өзгертіліп, Қойшыбек ауылының жаңа шекарасының жаңа көлемі 93,2628 гектар болып белгіленсін.

6) Балтабай ауылдық округі бойынша:

Ақбастау ауылының шекарасы (шегі) 104,834 гектарға өзгертіліп, Ақбастау ауылының жаңа шекарасының жаңа көлемі 207,324 гектар болып белгіленсін;

Ақтоғай ауылының шекарасы (шегі) 29,727 гектарға өзгертіліп, Ақтоғай ауылының жаңа шекарасының жаңа көлемі 75,505 гектар болып белгіленсін;

Балтабай ауылының шекарасы (шегі) 443,617 гектарға өзгертіліп, Балтабай ауылының жаңа шекарасының жаңа көлемі 647,934 гектар болып белгіленсін;

Бірлік ауылының шекарасы (шегі) 55,863 гектарға өзгертіліп, Бірлік ауылының жаңа шекарасының жаңа көлемі 155,063 гектар болып белгіленсін;

Еңбек ауылының шекарасы (шегі) 25,878 гектарға өзгертіліп, Еңбек ауылының жаңа шекарасының жаңа көлемі 97,505 гектар болып белгіленсін;

Күш ауылының шекарасы (шегі) 13,341 гектарға өзгертіліп, Күш ауылының жаңа шекарасының жаңа көлемі 35,655 гектар болып белгіленсін;

Өрнек ауылының шекарасы (шегі) 25,036 гектарға өзгертіліп, Өрнек ауылының жаңа шекарасының жаңа көлемі 88,834 гектар болып белгіленсін.

7) Бартоғай ауылдық округі бойынша:

Бәйсейіт ауылының шекарасы (шегі) 181,065 гектарға өзгертіліп, Бәйсейіт ауылының жаңа шекарасының жаңа көлемі 442,906 гектар болып белгіленсін;

Х. Бижанова ауылының шекарасы (шегі) 142,943 гектарға өзгертіліп, Х. Бижанова ауылының жаңа шекарасының жаңа көлемі 381,429 гектар болып белгіленсін.

8) Бөлек ауылдық округі бойынша:

Қарасай ауылының шекарасы (шегі) 48,143 гектарға өзгертіліп, Қарасай ауылының жаңа шекарасының жаңа көлемі 163,22 гектар болып белгіленсін;

Аймен ауылының шекарасы (шегі) 108,949 гектарға өзгертіліп, Аймен ауылының жаңа шекарасының жаңа көлемі 193,589 гектар болып белгіленсін;

Бөлек ауылының шекарасы (шегі) 145,311 гектарға өзгертіліп, Бөлек ауылының жаңа шекарасының жаңа көлемі 253,307 гектар болып белгіленсін.

9) Жанашар ауылдық округі бойынша:

Космос ауылының шекарасы (шегі) 137,2012 гектарға өзгертіліп, Космос ауылының жаңа шекарасының жаңа көлемі 231,5183 гектар болып белгіленсін;

Базаркелді ауылының шекарасы (шегі) 30,037 гектарға өзгертіліп, Базаркелді ауылының жаңа шекарасының жаңа көлемі 91,969 гектар болып белгіленсін;

Жанашар ауылының шекарасы (шегі) 169,925 гектарға өзгертіліп, Жанашар ауылының жаңа шекарасының жаңа көлемі 354,244 гектар болып белгіленсін.

10) Қазақстан ауылдық округі бойынша:

Қазақстан ауылының шекарасы (шегі) 299,5903 гектарға өзгертіліп, Қазақстан ауылының жаңа шекарасының жаңа көлемі 468,7619 гектар болып белгіленсін;

Ж. Қайыпова ауылының шекарасы (шегі) 111,4619 гектарға өзгертіліп, Ж. Қайыпова ауылының жаңа шекарасының жаңа көлемі 239,1229 гектар болып белгіленсін;

Ащыбұлақ ауылының шекарасы (шегі) 92,376 гектарға өзгертіліп, Ащыбұлақ ауылының жаңа шекарасының жаңа көлемі 277,462 гектар болып белгіленсін.

11) Қаражота ауылдық округі бойынша:

Ақтоған ауылының шекарасы (шегі) 34,247 гектарға өзгертіліп, Ақтоған ауылының жаңа шекарасының жаңа көлемі 178,856 гектар болып белгіленсін;

Қаражота ауылының шекарасы (шегі) 72,249 гектарға өзгертіліп, Қаражота ауылының жаңа шекарасының жаңа көлемі 243,791 гектар болып белгіленсін;

Сарыбұлақ ауылының шекарасы (шегі) 30,319 гектарға өзгертіліп, Сарыбұлақ ауылының жаңа шекарасының жаңа көлемі 143,869 гектар болып белгіленсін.

12) Қаракемер ауылдық округі бойынша:

Сатай ауылының шекарасы (шегі) 13,478 гектарға өзгертіліп, Сатай ауылының жаңа шекарасының жаңа көлемі 74,095 гектар болып белгіленсін;

Қаракемер ауылының шекарасы (шегі) 324,832 гектарға өзгертіліп, Қаракемер ауылының жаңа шекарасының жаңа көлемі 605,132 гектар болып белгіленсін;

Талдыбұлақ ауылының шекарасы (шегі) 56,419 гектарға өзгертіліп, Талдыбұлақ ауылының жаңа шекарасының жаңа көлемі 157,98 гектар болып белгіленсін.

13) Қаратұрық ауылдық округі бойынша:

Лавар ауылының шекарасы (шегі) 26,5733 гектарға өзгертіліп, Лавар ауылының жаңа шекарасының жаңа көлемі 67,4077 гектар болып белгіленсін;

Арна ауылының шекарасы (шегі) 25,02 гектарға өзгертіліп, Арна ауылының жаңа шекарасының жаңа көлемі 550,488 гектар болып белгіленсін;

Ащысай ауылының шекарасы (шегі) 68,192 гектарға өзгертіліп, Ащысай ауылының жаңа шекарасының жаңа көлемі 331,871 гектар болып белгіленсін;

Достық ауылының шекарасы (шегі) 123,176 гектарға өзгертіліп, Достық ауылының жаңа шекарасының жаңа көлемі 410,447 гектар болып белгіленсін;

Қаратұрық ауылының шекарасы (шегі) 97,465 гектарға өзгертіліп, Қаратұрық ауылының жаңа шекарасының жаңа көлемі 411,312 гектар болып белгіленсін;

Тауқаратұрық ауылының шекарасы (шегі) 5,834 гектарға өзгертіліп, Тауқаратұрық ауылының жаңа шекарасының жаңа көлемі 125,229 гектар болып белгіленсін.

14) Көктөбе ауылдық округі бойынша:

Көктөбе ауылының шекарасы (шегі) 53,426 гектарға өзгертіліп, Көктөбе ауылының жаңа шекарасының жаңа көлемі 219,589 гектар болып белгіленсін;

Алмалы ауылының шекарасы (шегі) 184,406 гектарға өзгертіліп, Алмалы ауылының жаңа шекарасының жаңа көлемі 268,703 гектар болып белгіленсін;

Төле би ауылының шекарасы (шегі) 82,727 гектарға өзгертіліп, Төле би ауылының жаңа шекарасының жаңа көлемі 204,097 гектар болып белгіленсін;

Қызылжар ауылының шекарасы (шегі) 134,968 гектарға өзгертіліп, Қызылжар ауылының жаңа шекарасының жаңа көлемі 343,117 гектар болып белгіленсін.

15) Қорам ауылдық округі бойынша:

Қорам ауылының шекарасы (шегі) 237,4059 гектарға өзгертіліп, Қорам ауылының жаңа шекарасының жаңа көлемі 759,5081 гектар болып белгіленсін.

16) Қырбалтабай ауылдық округі бойынша:

Ақжал ауылының шекарасы (шегі) 1,4813 гектарға өзгертіліп, Ақжал ауылының жаңа шекарасының жаңа көлемі 50,1968 гектар болып белгіленсін;

Екпінді ауылының шекарасы (шегі) 53,5476 гектарға өзгертіліп, Екпінді ауылының жаңа шекарасының жаңа көлемі 121,6414 гектар болып белгіленсін;

Қайнар ауылының шекарасы (шегі) 14,5764 гектарға өзгертіліп, Қайнар ауылының жаңа шекарасының жаңа көлемі 39,2905 гектар болып белгіленсін;

Қырбалтабай ауылының шекарасы (шегі) 61,0508 гектарға өзгертіліп, Қырбалтабай ауылының жаңа шекарасының жаңа көлемі 234,68 гектар болып белгіленсін;

Шалқар ауылының шекарасы (шегі) 11,5995 гектарға өзгертіліп, Шалқар ауылының жаңа шекарасының жаңа көлемі 31,1476 гектар болып белгіленсін.

17) Малыбай ауылдық округіндегі Малыбай ауылының шекарасы (шегі) 108,936 гектарға өзгертіліп, Малыбай ауылының жаңа шекарасының жаңа көлемі 409,344 гектар болып белгіленсін.

18) Масақ ауылдық округі бойынша:

Нұрлы ауылының шекарасы (шегі) 41,545 гектарға өзгертіліп, Нұрлы ауылының жаңа шекарасының жаңа көлемі 147,789 гектар болып белгіленсін;

Қ.Ұлтарақов ауылының шекарасы (шегі) 176,514 гектарға өзгертіліп, Қ. Ұлтарақов ауылының жаңа шекарасының жаңа көлемі 342,323 гектар болып белгіленсін.

19) Рахат ауылдық округі бойынша:

Азат ауылының шекарасы (шегі) 116,289 гектарға өзгертіліп, Азат ауылының жаңа шекарасының жаңа көлемі 275,271 гектар болып белгіленсін;

Қайназар ауылының шекарасы (шегі) 179,48 гектарға өзгертіліп, Қайназар ауылының жаңа шекарасының жаңа көлемі 390,85 гектар болып белгіленсін;

Өрікті ауылының шекарасы (шегі) 190,493 гектарға өзгертіліп, Өрікті ауылының жаңа шекарасының жаңа көлемі 356,057 гектар болып белгіленсін;

Рахат ауылының шекарасы (шегі) 140,012 гектарға өзгертіліп, Рахат ауылының жаңа шекарасының жаңа көлемі 262,837 гектар болып белгіленсін.

20) Саймасай ауылдық округі бойынша:

Амангелді ауылының шекарасы (шегі) 54,0858 гектарға өзгертіліп, Амангелді ауылының жаңа шекарасының жаңа көлемі 242,5016 гектар болып белгіленсін;

Саймасай ауылының шекарасы (шегі) 562,931 гектарға өзгертіліп, Саймасай ауылының жаңа шекарасының жаңа көлемі 884,226 гектар болып белгіленсін.

21) Сөгеті ауылдық округі бойынша:

Көкпек ауылының шекарасы (шегі) 16,162 гектарға өзгертіліп, Көкпек ауылының жаңа шекарасының жаңа көлемі 26,767 гектар болып белгіленсін;

Нұра ауылының шекарасы (шегі) 103,725 гектарға өзгертіліп, Нұра ауылының жаңа шекарасының жаңа көлемі 283,443 гектар болып белгіленсін.

22) Ташкенсаз ауылдық округі бойынша:

Құлжа ауылының шекарасы (шегі) 19,885 гектарға өзгертіліп, Құлжа ауылының жаңа шекарасының жаңа көлемі 56,304 гектар болып белгіленсін;

Баяндай ауылының шекарасы (шегі) 60,58 гектарға өзгертіліп, Баяндай ауылының жаңа шекарасының жаңа көлемі 138,74 гектар болып белгіленсін;

Ташкенсаз ауылының шекарасы (шегі) 318,88 гектарға өзгертіліп, Ташкенсаз ауылының жаңа шекарасының жаңа көлемі 519,0 гектар болып белгіленсін.

23) Тескенсу ауылдық округі бойынша:

Тескенсу ауылының шекарасы (шегі) 371,963 гектарға өзгертіліп, Тескенсу ауылының жаңа шекарасының жаңа көлемі 718,001 гектар болып белгіленсін;

Көлді ауылының шекарасы (шегі) 24,6814 гектарға өзгертіліп, Көлді ауылының жаңа шекарасының жаңа көлемі 86,3998 гектар болып белгіленсін;

Толқын ауылының шекарасы (шегі) 2,8390 гектарға өзгертіліп, Толқын ауылының жаңа шекарасының жаңа көлемі 65,9773 гектар болып белгіленсін.

24) Түрген ауылдық округі бойынша:

Таутүрген ауылының шекарасы (шегі) 42,654 гектарға өзгертіліп, Таутүрген ауылының жаңа шекарасының жаңа көлемі 116,134 гектар болып белгіленсін;

Түрген ауылының шекарасы (шегі) 761,964 гектарға өзгертіліп, Түрген ауылының жаңа шекарасының жаңа көлемі 1506,584 гектар болып белгіленсін.

25) Шелек ауылдық округі бойынша:

Торғайбаза ауылының шекарасы (шегі) 12,1814 гектарға өзгертіліп, Торғайбаза ауылының жаңа шекарасының жаңа көлемі 45,1975 гектар болып белгіленсін;

Шелек ауылының шекарасы (шегі) 445,9778 гектарға өзгертіліп, Шелек ауылының жаңа шекарасының жаңа көлемі 1949,0567 гектар болып белгіленсін.

2. Осы бірлескен Еңбекшіқазақ ауданы әкімдігінің қаулысы мен Еңбекшіқазақ аудандық мәслихатының шешімінің орындалуын бақылау Еңбекшіқазақ аудандық мәслихатының "Агроөнеркәсіп, шағын және орта бизнес пен іскерлік белсенділікті қолдау, индустриалды-инновациялық даму мәселелері жөніндегі" тұрақты комиссиясы және Еңбекшіқазақ ауданы әкімінің орынбасары Мақсат Тоқбергенович Бекетаевқа жүктелсін.

3. Осы бірлескен Еңбекшіқазақ ауданы әкімдігінің қаулысы мен Еңбекшіқазақ аудандық мәслихатының шешімі әділет органдарында мемлекеттік тіркелген күннен бастап күшіне енеді және алғашқы ресми жарияланған күнінен кейін күнтізбелік он күн өткен соң қолданысқа енгізіледі.

Еңбекшіқазақ ауданының әкімі

Б. Ысқақ

Еңбекшіқазақ аудандық мәслихат сессиясының төрағасы

Б. Нурбеков

Еңбекшіқазақ аудандық мәслихатының хатшысы

Б. Ахметов

Алматы облысы Еңбекшісазак ауданы Ават ауылдық округінің

Ават ауылының жаңа шекараларының схемалық картасы

1. Еңбекшісазак ауданының әкімі

2. Еңбекшісазак ауданы мәслихатының хатшысы

3. «Еңбекшісазак ауданының жер қатынастары бөлімі» мемлекеттік мекемесінің басшысы

4. «Еңбекшісазак ауданының сәулет және қалақұрылысы бөлімі» мемлекеттік мекемесінің басшысы

5. Ават ауылдық округінің әкімі

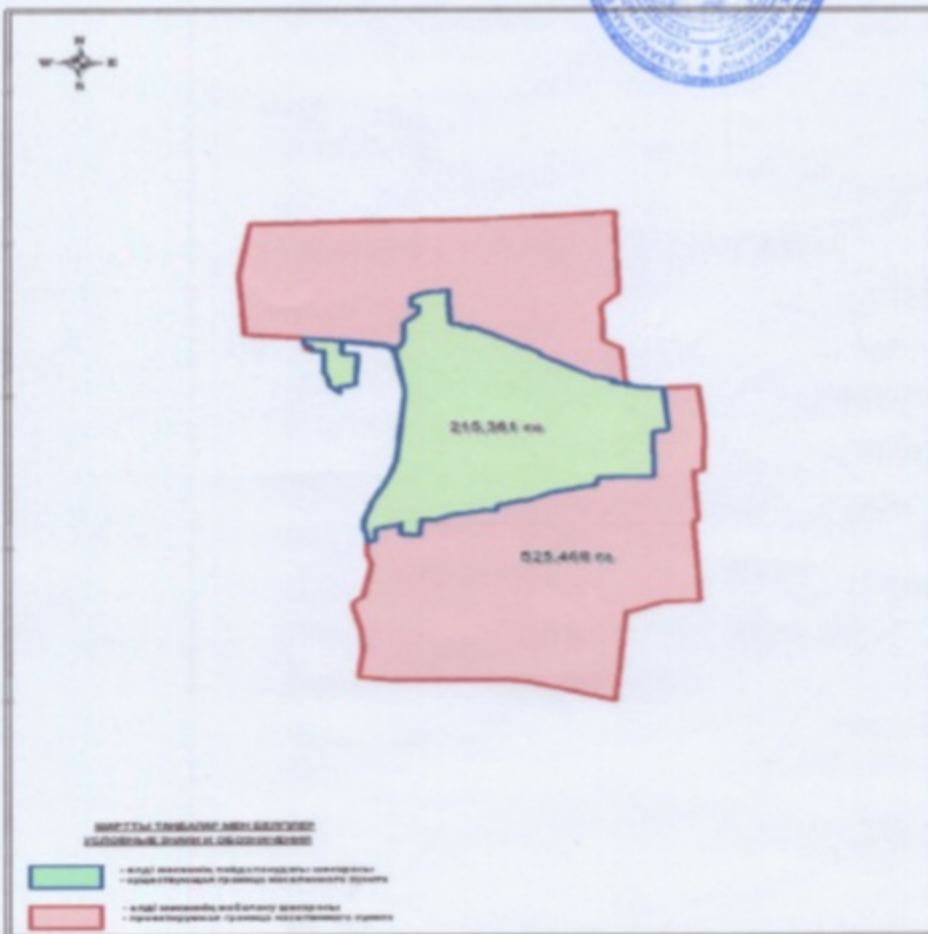
Б.Ісмағалиев

Б.Ахметов

Б.Аманжолбаев

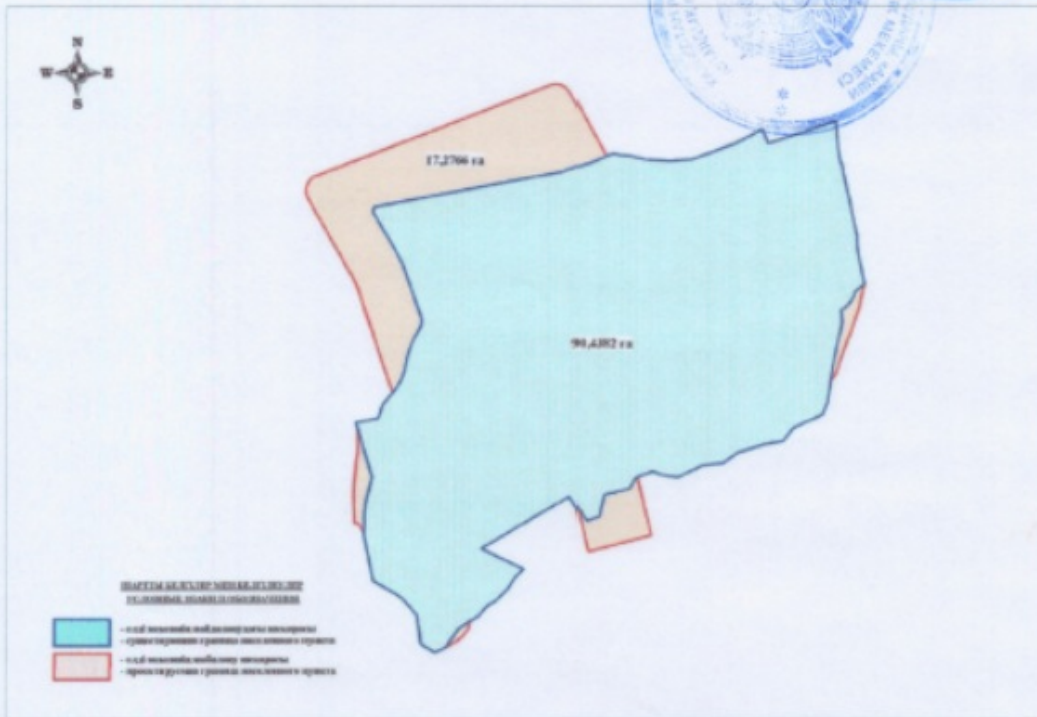
С.Молдақасымов

А.Байтулаков



Алматы облысы Еңбекшіқазак ауданы Ақши ауылдық округінің
Қазатком ауылының жаңа шекараларының схемалық картасы

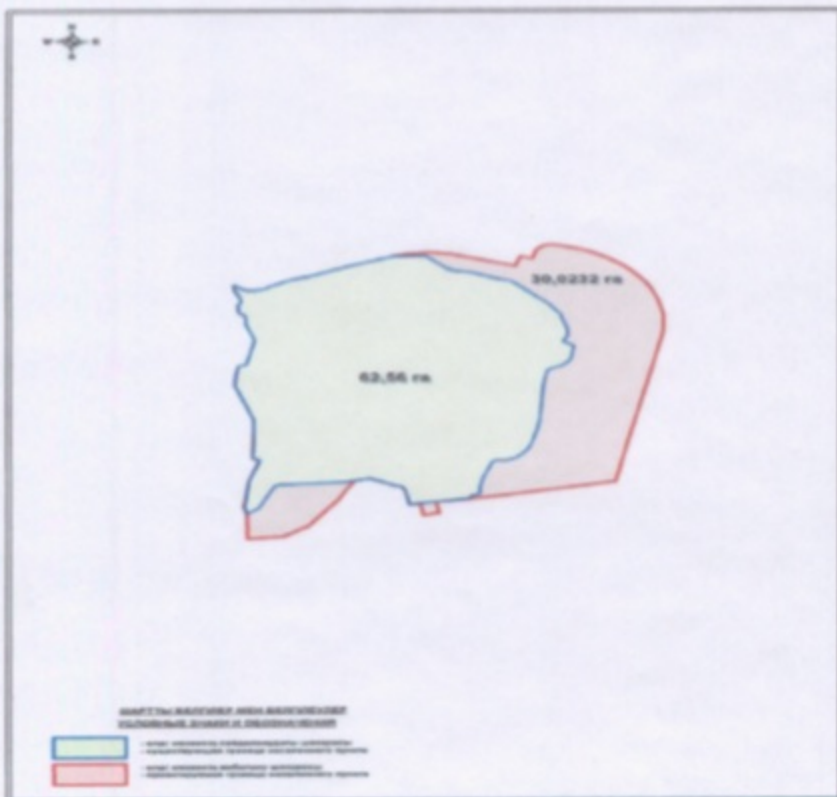
1. Еңбекшіқазак ауданының әкімі
2. Еңбекшіқазак ауданы мәслихатының хатшысы
3. «Еңбекшіқазак ауданының жер қатынастары бөлімі» мемлекеттік мекемесінің басшысы
4. «Еңбекшіқазак ауданының сәулет және қалақұрылысы бөлімі» мемлекеттік мекемесінің басшысы
5. Ақши ауылдық округінің әкімі



Алматы облысы Еңбекшіқазақ ауданы Ақши ауылдық округінің

Қайрат ауылының жаңа шекараларының схемалық картасы

1. Еңбекшіқазақ ауданының әсімі  В. Бексак
2. Еңбекшіқазақ ауданы мәслихатының хатшысы  Б. Ахметов
3. «Еңбекшіқазақ ауданының жер қатынастары бөлімі» мемлекеттік мекемесінің басшысы  К. Қалдырбаев
4. «Еңбекшіқазақ ауданының сәулет және қала құрылысы бөлімі» мемлекеттік мекемесінің басшысы  С. Молдақасымов
5. Ақши ауылдық округінің әсімі  С. Айтбаев



Алматы облысы Еңбекшіқазақ ауданы Ақши ауылдық округінің
Сазы ауылының жаңа шекараларының схемалық картасы

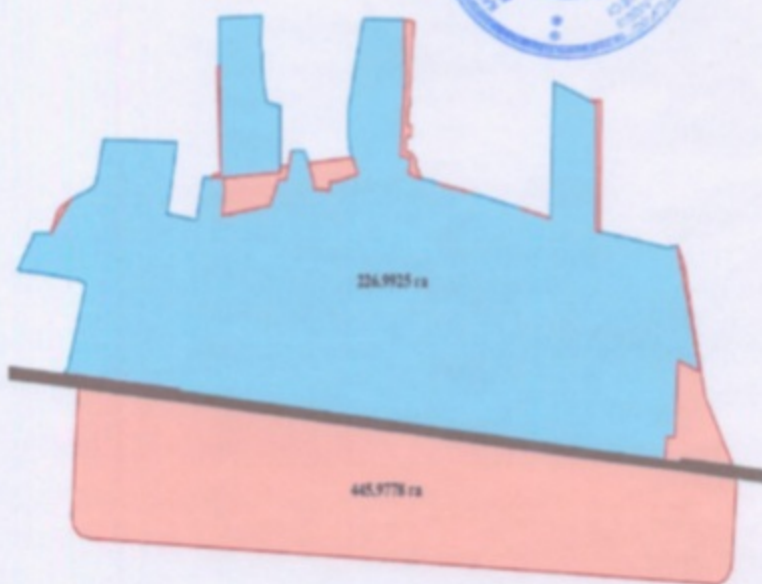
- 1. Еңбекшіқазақ ауданының әкімі
- 2. Еңбекшіқазақ ауданы мәслихатының хатшысы
- 3. «Еңбекшіқазақ ауданының жер қатынастары бөлімі» мемлекеттік мекемесінің басшысы
- 4. «Еңбекшіқазақ ауданының сәулет және қалақұрылысы бөлімі» мемлекеттік мекемесінің басшысы
- 5. Ақши ауылдық округінің әкімі





Алматы облысы Еңбекшісазақ ауданы Ақши ауылдық округінің

Ақши ауылының жаңа шекараларының схемалық картасы

1. Еңбекшісазақ ауданының әкімі  В. Бисқак
2. Еңбекшісазақ ауданы мәслихатының хатшысы  В. Ахметов
3. «Еңбекшісазақ ауданының жер қатынастары бөлімі» мемлекеттік мекемесінің басшысы  К. Қыдырбаев
4. «Еңбекшісазақ ауданының сәулет және қалақұрылысы бөлімі» мемлекеттік мекемесінің басшысы  С. Мұлдақасымов
5. Ақши ауылдық округінің әкімі  С. Айтбаев



Шары белгілер мен белгілеулер:
Уақыты өткен:

-  - саяй мемлекеттік байланыс және өкілеттік аумағының шекарасы
-  - саяй мемлекеттік байланыс аумағының шекарасы

Алматы облысы Еңбекшісазак ауданы Асы ауылдық округінің

Асы-Сага ауылының жаңа шекараларының схемалық картасы

1. Еңбекшісазак ауданының әкімі


Б. Бискас

2. Еңбекшісазак ауданы әкімдігінің қатшысы


Б. Арystov


3. «Еңбекшісазак ауданының жер қатынастары бөлімі» мемлекеттік мекемесінің басшысы


К. Қалырбайев

4. «Еңбекшісазак ауданының сәулет және қалақұрылысы бөлімі» мемлекеттік мекемесінің басшысы


С. Молдақасымов

5. Асы ауылдық округінің әкімі

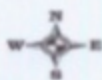

О. Толенов






Алматы облысы Еңбекшісақ ауданы Асы ауылдық округінің

Дихан ауылының жаңа шекараларының схемалық картасы

1. Еңбекшісақ ауданының әкімі **Б.Бісесек**
2. Еңбекшісақ ауданы мәслихатының хатшысы **Б.Ахметов**
3. «Еңбекшісақ ауданының жер қатынастары бөлімі» мемлекеттік мекемесінің басшысы **К.Қызырбаев**
4. «Еңбекшісақ ауданының саулет және қаласурылысы бөлімі» мемлекеттік мекемесінің басшысы **С.Молдақасымов**
5. Асы ауылдық округінің әкімі **О.Толепов**



ШАРТТЫҚ АНЫҚТАУ

-  - 1:1000 масштабтағы аумақтың схемасы
-  - 1:1000 масштабтағы аумақтың схемасы
-  - 1:1000 масштабтағы аумақтың схемасы

Алматы облысы Еңбекшісазак ауданы Асы ауылдық округінің

Жаңашаруа ауылының жаңа шекараларының схемалық картасы

1. Еңбекшісазак ауданының әкімі

Б.Месак

2. Еңбекшісазак ауданы мәслихатының хатшысы

Б.Ахметов

3. «Еңбекшісазак ауданының жер қатынастары бөлімі» мемлекеттік мекемесінің басшысы

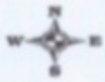
Б.Қолдырбаев

4. «Еңбекшісазак ауданының сәулет және қалақұрылысы бөлімі» мемлекеттік мекемесінің басшысы

С.Молдақасымов

5. Асы ауылдық округінің әкімі

О.Төлепов



- ШЕКАРАЛАРЫНЫҢ СХЕМАЛЫҚ КАРТАСЫ
ЖАҢАШАРУА АУЫЛЫ АСЫ АУЫЛДЫҚ ОКРУГІНІҢ
- - ескі шекараларының схемалық картасы
 - - құрылыс объектілері мен қоныстарының шекарасы
 - - ескі шекараларының схемалық картасы
 - - құрылыс объектілері мен қоныстарының шекарасы

Алматы облысы Еңбекшіқазақ ауданы Асы ауылдық округінің

Қайрат ауылының жаңа шекараларының саясилық картасы

1. Еңбекшіқазақ ауданының әкімі

З.Ысмақ

2. Еңбекшіқазақ ауданы мәслихатының хатшысы

Б.Хұмезов

3. «Еңбекшіқазақ ауданының жер қатынастары бөлімі» мемлекеттік мекемесінің басшысы

К.Қызырбаев

4. «Еңбекшіқазақ ауданының сәулет және қалақұрылымы бөлімі» мемлекеттік мекемесінің басшысы

С.Молдақасымов

5. Асы ауылдық округінің әкімі

О.Төлепов



Алматы облысы Еңбекшісазқ ауданы Асы ауылдық округінің

Қызылшарық ауылының жаңа шекараларының схемалық картасы

1. Еңбекшісазқ ауданының әкімі  **Б. Нисақ**
2. Еңбекшісазқ ауданы мәслихатының хатшысы  **Б. Ахметов**
3. «Еңбекшісазқ ауданының жер қатынастары бөлімі» мемлекеттік мекемесінің басшысы  **К. Қызырбаев**
4. «Еңбекшісазқ ауданының сәулет және қаласұрылымы бөлімі» мемлекеттік мекемесінің басшысы  **С. Молдакысымов**
5. Асы ауылдық округінің әкімі  **О. Толонов**



Сарытау ауылының жаңа шекара-тарының схемалық картасы


1. Еңбекшіқазак ауданының әкімі  Б. Месеке
2. Еңбекшіқазак ауданы мәслихатының хатшысы  В. Ахметов
3. «Еңбекшіқазак ауданының жер қатынастары бөлімі» мемлекеттік мекемесінің басшысы  К. Қалдырбаев
4. «Еңбекшіқазак ауданының сәулет және қалақұрылысы бөлімі» мемлекеттік мекемесінің басшысы  С. Молдақасымов
5. Асы ауылдық округінің әкімі  О. Төленов



Алматы облысы Еңбекшісазак ауданы Асы ауылдық округінің

Таусүгір ауылының жаңа шекараларының схемалық картасы

1. Еңбекшісазак ауданының әкімі  Б. Мұқан
2. Еңбекшісазак ауданы мәслихатының хатшысы  Б. Ахметов
3. «Еңбекшісазак ауданының жер қатынастары бөлімі» мемлекеттік мекемесінің басшысы  К. Қыдырбаев
4. «Еңбекшісазак ауданының сәулет және қалақұрылысы бөлімі» мемлекеттік мекемесінің басшысы  С. Молдақасымов
5. Асы ауылдық округінің әкімі  О. Төлепов



Алматы облысы Еңбекшісазак ауданы Бәйдібек би ауылдық округінің

Бәйдібек би ауылының жаңа шекараларының схемалық картасы

1. Еңбекшісазак ауданының әкімі Б. Месак
2. Еңбекшісазак ауданы мәслихатының заңшысы К. Ахметов
3. «Еңбекшісазак ауданының жер қатынастары бөлімі» мемлекеттік мекемесінің басшысы К. Қыдырбаев
4. «Еңбекшісазак ауданының сәулет және қалақұрылымы бөлімі» мемлекеттік мекемесінің басшысы С. Молдасасымов
5. Бәйдібек би ауылдық округінің әкімі Е. Өмірденев



Алматы облысы Еңбекшіқазак ауданы Бәйтерек ауылдық округінің

Алға ауылының жаңа шекараларының схемалық картасы

1. Еңбекшіқазак ауданының әкімі **В. Месак**
2. Еңбекшіқазак ауданы мәслихатының хатшысы **В. Азметов**
3. «Еңбекшіқазак ауданының жер қатынастары бөлімі» мемлекеттік мекемесінің басшысы **К. Қыдырбаев**
4. «Еңбекшіқазак ауданының сәулет және қалақұрылысы бөлімі» мемлекеттік мекемесінің басшысы **С. Молдақасымов**
5. Бәйтерек ауылдық округінің әкімі **А. Нұрланов**



Алматы облысы Еңбекшісзак ауданы Бәйтерек ауылдық округінің

Бәйтерек ауылының жана шекараларының схемалық картасы

1. Еңбекшісзак ауданының әкімі **В.Ысқак**
2. Еңбекшісзак ауданы мәслихатының хатшысы **Б.Ахметов**
3. «Еңбекшісзак ауданының жер қытыпастары бөлімі» мемлекеттік мекемесінің басшысы **К.Қыдырбаев**
4. «Еңбекшісзак ауданының сәулет және қалақұрылысы бөлімі» мемлекеттік мекемесінің басшысы **С.Молдақасымов**
5. Бәйтерек ауылдық округінің әкімі **А.Нұрланов**



Алматы облысы Еңбекшіқазақ ауданы Бәйтерек ауылдық округінің

Қойшыбек ауылының жаңа шекараларының схемалық картасы

1. Еңбекшіқазақ ауданының әкімі  Б. Бексақ
2. Еңбекшіқазақ ауданы мәслихатының хатшысы  Б. Ақметов
3. «Еңбекшіқазақ ауданының жер қатынастары бөлімі» мемлекеттік мекемесінің басшысы  К. Қалыярбаев
4. «Еңбекшіқазақ ауданының саулет және қалақұрылысы бөлімі» мемлекеттік мекемесінің басшысы  С. Молдасымов
5. Бәйтерек ауылдық округінің әкімі  А. Нұртаев



Алматы облысы Еңбекшіқазақ ауданы Балтабай ауылдық округінің

Ақтоғай ауылының жаңа шекараларының схемалық картасы

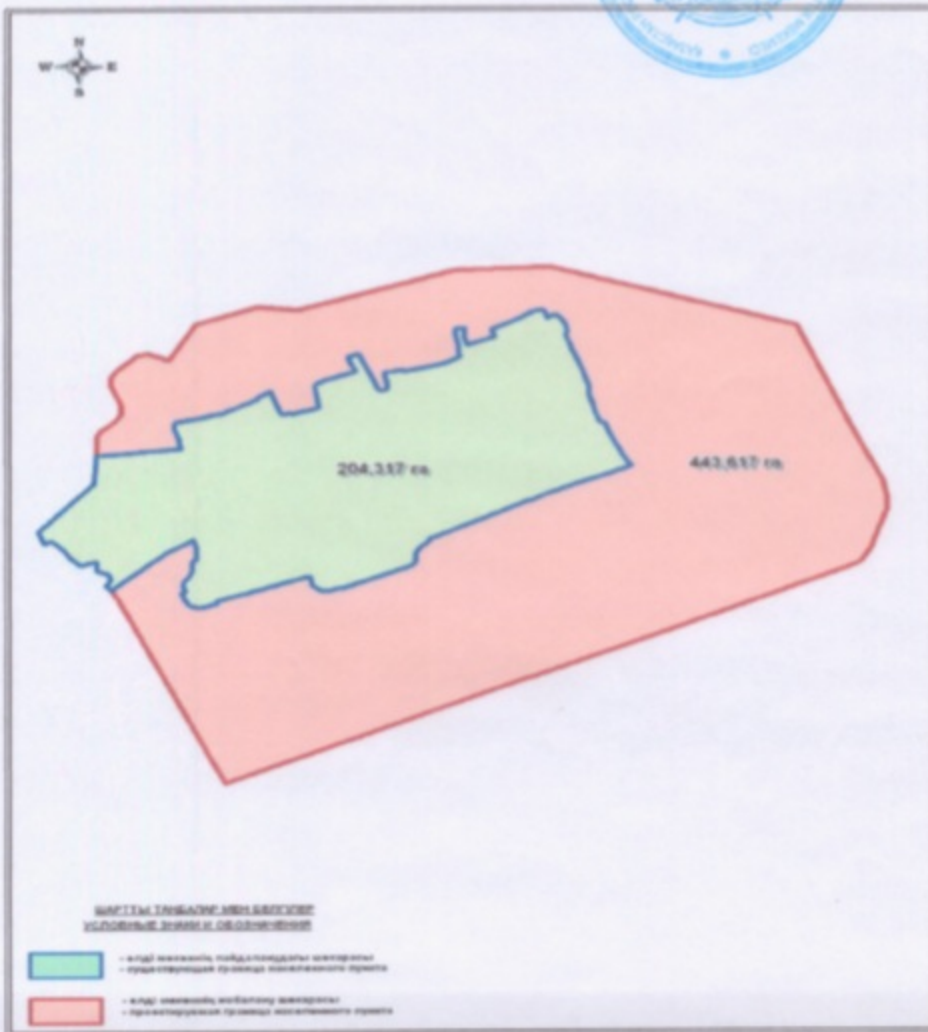
1. Еңбекшіқазақ ауданының әкімі Б.Бісқак
2. Еңбекшіқазақ ауданы мәслихатының хатшысы Б.Ахметов
3. «Еңбекшіқазақ ауданының жер қатынастары бөлімі» мемлекеттік мекемесінің басшысы К.Қыдырбаев
4. «Еңбекшіқазақ ауданының сәулет және қалақұрылысы бөлімі» мемлекеттік мекемесінің басшысы С.Молдақасымов
5. Балтабай ауылдық округінің әкімі Ж.Мыңқыбаев



Алматы облысы Еңбекшіқазақ ауданы Балтабай ауылдық округінің

Балтабай ауылының жаңа шекара тартының схемалық картасы

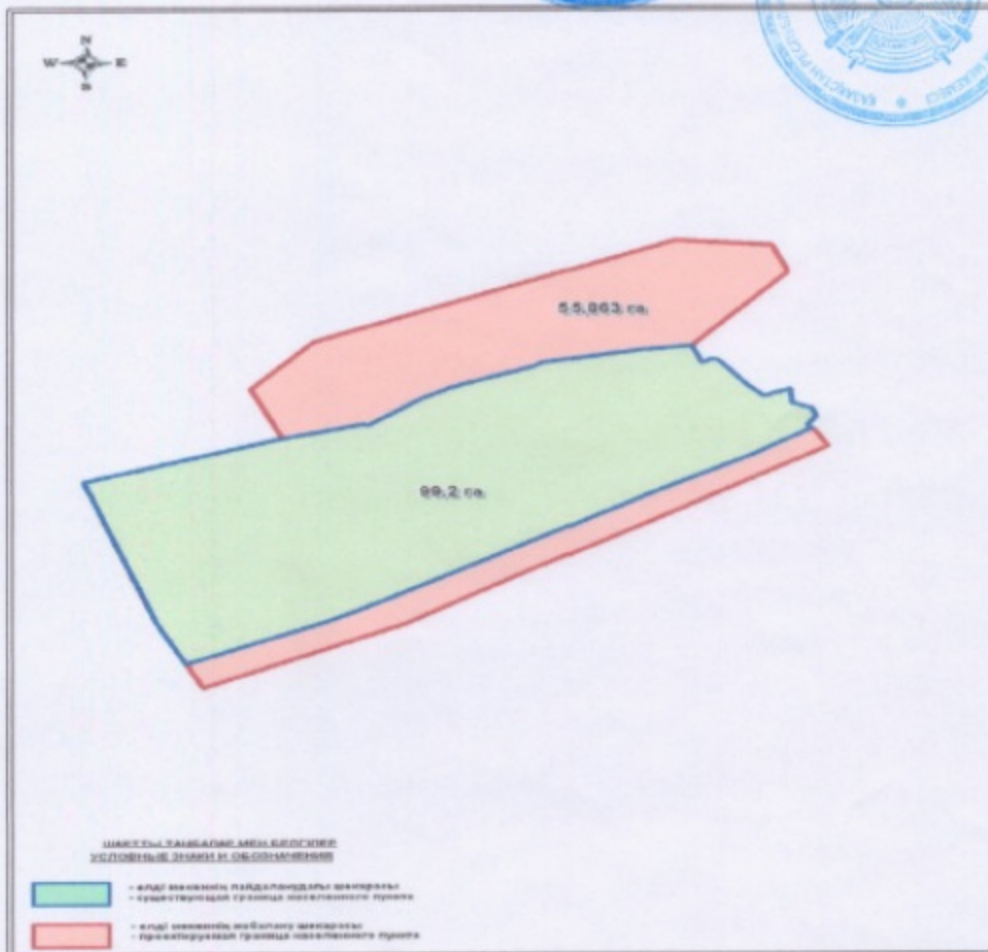
1. Еңбекшіқазақ ауданының әкімі А.Бісқак
2. Еңбекшіқазақ ауданы мәслихатының хатшысы Д.Ахметов
3. «Еңбекшіқазақ ауданының жер қатынастары бөлімі» мемлекеттік мекемесінің басшысы К.Қалдырбаев
4. «Еңбекшіқазақ ауданының сәулет және қалақұрылысы бөлімі» мемлекеттік мекемесінің басшысы С.Молдақасымов
5. Балтабай ауылдық округінің әкімі Ж.Мысыбаев



Алматы облысы Еңбекшіқазақ ауданы Балтабай ауылдық округінің

Бірлік ауылының жаңа шекарларының схемалық картасы

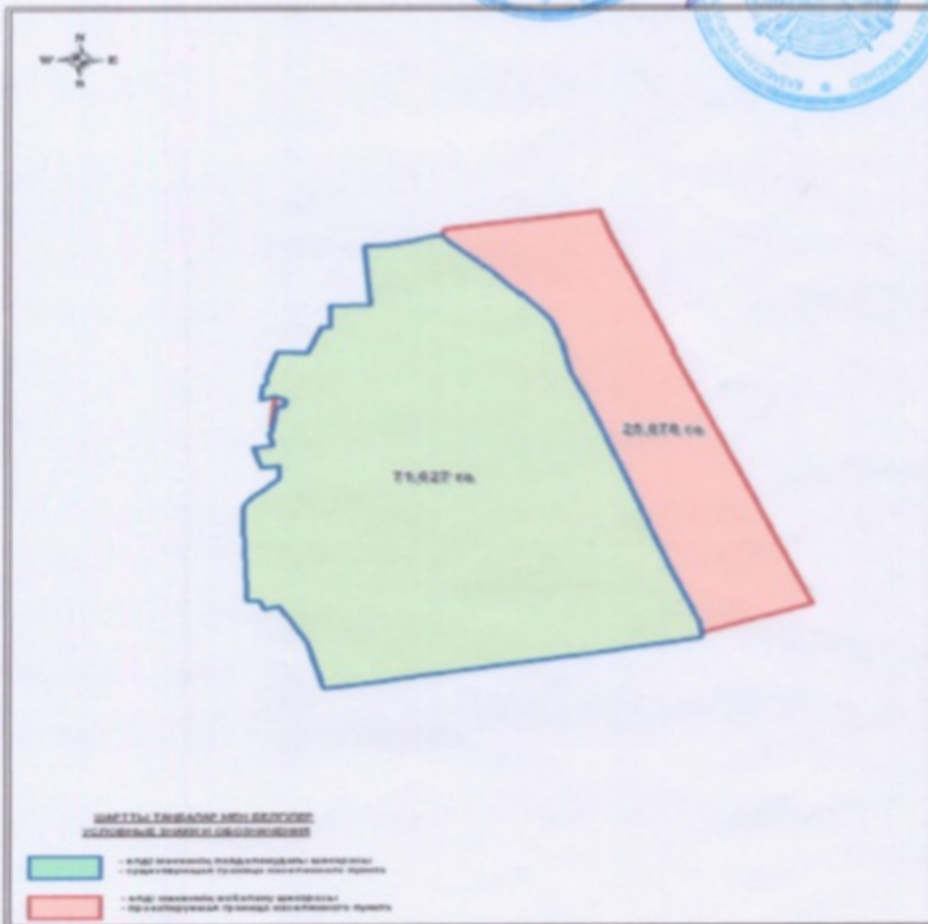
1. Еңбекшіқазақ ауданының әкімі  В. Ысқақ
2. Еңбекшіқазақ ауданы мәслихатының хатшысы  В. Ахметов
3. «Еңбекшіқазақ ауданының жер қатынастары бөлімі» мемлекеттік мекемесінің басшысы  К. Қалдырбаев
4. «Еңбекшіқазақ ауданының сәулет және қалақұрылысы бөлімі» мемлекеттік мекемесінің басшысы  С. Молдақасымов
5. Балтабай ауылдық округінің әкімі  Ж. Мықсыбаев



Алматы облысы Еңбекшісаяқ ауданы Балтабай ауылдық округінің

Еңбек ауылының жаңа шекараларының схемалық картасы

1. Еңбекшісаяқ ауданының әкімі _____ А.Ысқақ
2. Еңбекшісаяқ ауданы мәслихатының хатшысы _____ В.Ахметов
3. «Еңбекшісаяқ ауданының жер қатынастары бөлімі» мемлекеттік мекемесінің басшысы _____ К.Қыдырбаев
4. «Еңбекшісаяқ ауданының сәулет және қалақұрылысы бөлімі» мемлекеттік мекемесінің басшысы _____ С.Молдақасымов
5. Балтабай ауылдық округінің әкімі _____ Ж.Мыкыбаев



Алматы облысы Еңбекшісазак ауданы Балтабай ауылдық округінің

Күш ауылының жаңа шекараларының схемалық картасы

1. Еңбекшісазак ауданының әкімі Б.Ысмак
2. Еңбекшісазак ауданы мәслихатының хатшысы Б.Ахметов
3. «Еңбекшісазак ауданының жер қатынастары бөлімі» мемлекеттік мекемесінің басшысы Ж.Қалдырбаев
4. «Еңбекшісазак ауданының сәулет және қалақұрылысы бөлімі» мемлекеттік мекемесінің басшысы С.Молдақасымов
5. Балтабай ауылдық округінің әкімі Ж.Мықымбис



Алматы облысы Еңбекшісазак ауданы Балтабай ауылдық округінің

Өрнек ауылының жаңа шекараларының схемалық картасы

1. Еңбекшісазак ауданының әкімі Б.Ысқақ
2. Еңбекшісазак ауданы мәслихатының хатшысы В.Ахметов
3. «Еңбекшісазак ауданының жер қатынастары бөлімі» мемлекеттік мекемесінің басшысы К.Қыдырбаев
4. «Еңбекшісазак ауданының сәулет және қалақұрылысы бөлімі» мемлекеттік мекемесінің басшысы С.Молдақасымов
5. Балтабай ауылдық округінің әкімі Ж.Мысыбаев





Алматы облысы Еңбекшіқазақ ауданы Бартоғай ауылдық округінің

Бәйсейіт ауылының жаңа шекараларының схемалық картасы

1. Еңбекшіқазақ ауданының әкімі  **А. Бөкаев**
2. Еңбекшіқазақ ауданы мәслихатының хатшысы  **Б. Ахметов**
3. «Еңбекшіқазақ ауданының жер қатынастары бөлімі» мемлекеттік мекемесінің басшысы  **К. Қалдырбаев**
4. «Еңбекшіқазақ ауданының сәулет және қалақұрылысы бөлімі» мемлекеттік мекемесінің басшысы  **С. Молдақасымов**
5. Бартоғай ауылдық округінің әкімі  **Т. Умербеков**

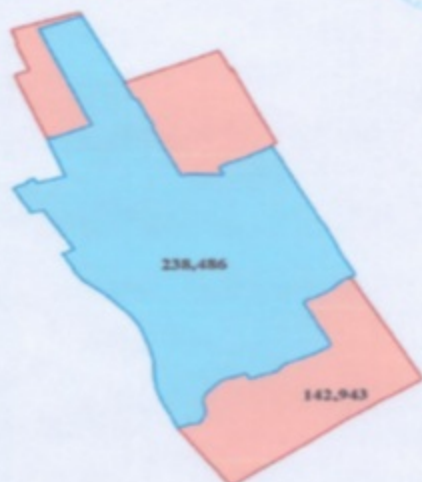


Шарғы белгілер мен белгілерлер:
Уақыттың өлшемдері:

-  - еліміздің өңірлік деңгейдегі шекарасы
құрастырушының құрамына кіретін аумағы
-  - еліміздің өңірлік деңгейдегі шекарасы
құрастырушының құрамына кіретін аумағы

Алматы облысы Еңбекшісазак ауданы Бартоғай ауылдық округінің
Х.Бижанов ауылының жаңа шекараларының схемалық картасы

- 1. Еңбекшісазак ауданының әкімі Б.Ысқақ
- 2. Еңбекшісазак ауданы мәслихатының катібісі В.Аманжол
- 3. «Еңбекшісазак ауданының жер қатынастары бөлімі» мемлекеттік мекемесінің басшысы Қ.Қыдырбаев
- 4. «Еңбекшісазак ауданының сәулет және қалақұрылысы бөлімі» мемлекеттік мекемесінің басшысы С.Молдақасымов
- 5. Бартоғай ауылдық округінің әкімі Т.Умербеков



Шартты белгілер мен белгілеулері
Условные обозначения:

- енді мемлекеттік шекарасымен анықталған ауданның аумағы
- енді мемлекеттік шекарасымен анықталған ауданның аумағы

Алматы облысы Еңбекшіқазақ ауданы Бөлек ауылдық округінің

Қарасай ауылының жаңа шекараларының схемалық картасы

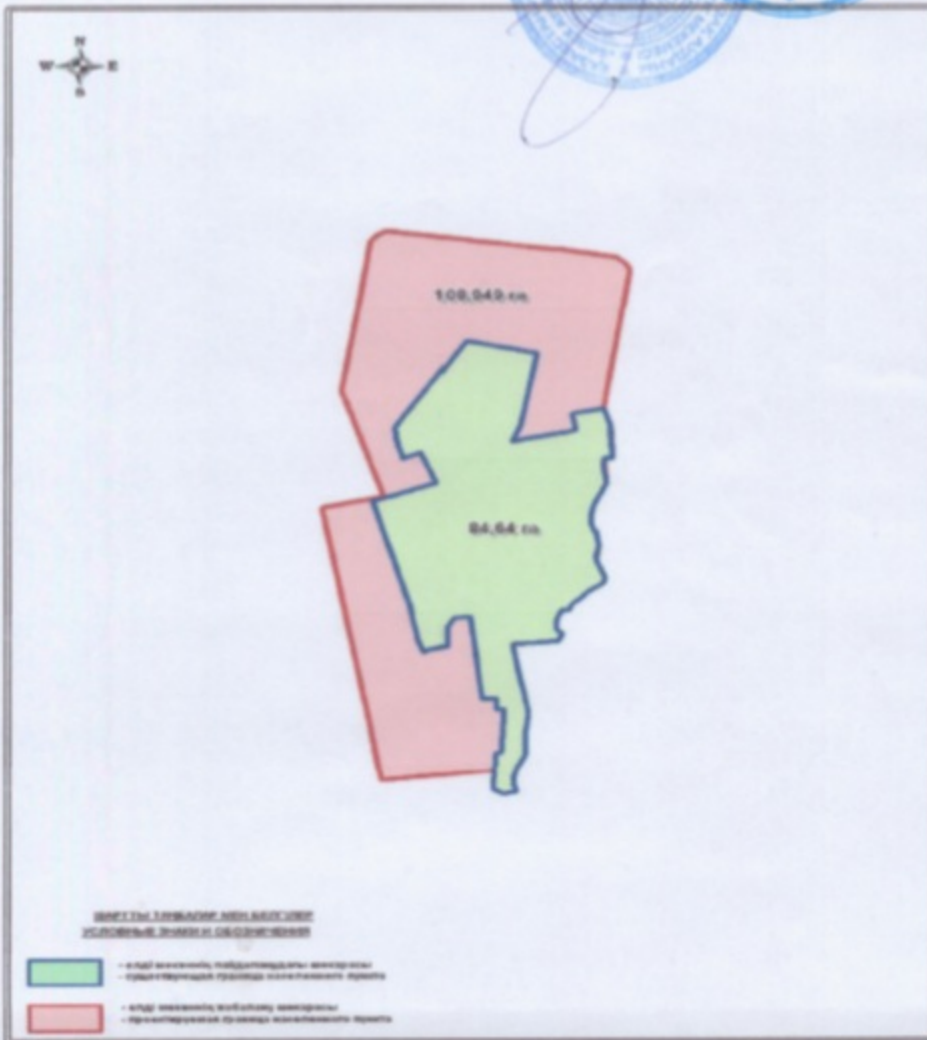
1. Еңбекшіқазақ ауданының әкімі Б.Ысқақ
2. Еңбекшіқазақ ауданы мәслихатының хатшысы Б.Ахметов
3. «Еңбекшіқазақ ауданының жер қатынастары бөлімі» мемлекеттік мекемесінің басшысы К.Қыдырбаев
4. «Еңбекшіқазақ ауданының сәулет және қалақұрылысы бөлімі» мемлекеттік мекемесінің басшысы С.Молдақасымов
5. Бөлек ауылдық округінің әкімі А.Итнев



Алматы облысы Енбекшісазак ауданы Бөлек ауылдық округінің

Аймен ауылының жаңа шекараларының схемалық картасы

1. Енбекшісазак ауданының әкімі _____ Б.Бексай
2. Енбекшісазак ауданы мәслихатының хатшысы _____ Б.Алметов
3. «Енбекшісазак ауданының жер қатынастары бөлімі» мемлекеттік мекемесінің басшысы _____ К.Малдырбаев
4. «Енбекшісазак ауданының саулет және қалақурылысы бөлімі» мемлекеттік мекемесінің басшысы _____ С.Молдақасымов
5. Бөлек ауылдық округінің әкімі _____ А.Нәзиев



Алматы облысы Еңбекшіқазақ ауданы Бөлек ауылдық округінің

Бөлек ауылының жаңа шекараларының схемалық картасы

1. Еңбекшіқазақ ауданының әкімі  Б.Бесек
2. Еңбекшіқазақ ауданы мәслихатының қатшысы  Б.Азметов
3. «Еңбекшіқазақ ауданының жер қатынастары бөлімі» мемлекеттік мекемесінің басшысы  К.Қалдырбаев
4. «Еңбекшіқазақ ауданының сәулет және қалақұрылысы бөлімі» мемлекеттік мекемесінің басшысы  С.Молдақасымов
5. Бөлек ауылдық округінің әкімі  А.Низиев



Алматы облысы Еңбекшісазак ауданы Жанашар ауылдық округінің

Космос ауылының жаңа шекараларының схемалық картасы

1. Еңбекшісазак ауданының әкімі Б.Нісқасқ
2. Еңбекшісазак ауданы мәслихатының хатшысы Б.Ахметов
3. «Еңбекшісазак ауданының жер қатынастары бөлімі» мемлекеттік мекемесінің басшысы К.Қыдырбаев
4. «Еңбекшісазак ауданының сәулет және қалақұрылымы бөлімі» мемлекеттік мекемесінің басшысы С.Молдақасымов
5. Жанашар ауылдық округінің әкімі Ж.Кураметов



Алматы облысы Еңбекшісазақ ауданы Жанашар ауылдық округінің

Базаркелді ауылының жаңа шекараларының схемалық картасы:

1. Еңбекшісазақ ауданының әкімі Б.Ыскақ
2. Еңбекшісазақ ауданы мәслихатының қатшысы Б.Ахметов
3. «Еңбекшісазақ ауданының жер қатынастары бөлімі» мемлекеттік мекемесінің басшысы К.Қыдырбаев
4. «Еңбекшісазақ ауданының сәулет және қалақұрылысы бөлімі» мемлекеттік мекемесінің басшысы С.Молдақасымов
5. Жанашар ауылдық округінің әкімі Ж.Кураметов



Алматы облысы Еңбекшісазак ауданы Жанашар ауылдық округінің

Жанашар ауылының жаңа шекарасының схемалық картасы

1. Еңбекшісазак ауданының әкімі  Б. Нисак
2. Еңбекшісазак ауданы мәслихатының хатшысы  Б. Ахметов
3. «Еңбекшісазак ауданының жер қатынастары бөлімі» мемлекеттік мекемесінің басшысы  К. Қалдырбаев
4. «Еңбекшісазак ауданының саулет және қалақұрылысы бөлімі» мемлекеттік мекемесінің басшысы  С. Молдақасымов
5. Жанашар ауылдық округінің әкімі  Ж. Құраметов



Алматы облысы Еңбекшісазак ауданы Қазақстан ауылдық округінің

Қазақстан ауылының жаңа шекараларының схемалық картасы

1. Еңбекшісазак ауданының әкімі  Б.Ідрісов
2. Еңбекшісазак ауданы мәслихатының заңшысы  Б.Ахметов
3. «Еңбекшісазак ауданының жер қатынастары бөлімі» мемлекеттік мекемесінің басшысы  К.Қыздырбайев
4. «Еңбекшісазак ауданының сәулет және қалақұрылысы бөлімі» мемлекеттік мекемесінің басшысы  С.Молдақасымов
5. Қазақстан ауылдық округінің әкімі  М.Сүгірбекөв



Алматы облысы Еңбекшісазак ауданы Қазақстан ауылдық округінің
Ж.Қайыпов ауылының жаңа шекараларының схемалық картисы

- 1. Еңбекшісазак ауданының әкімі  **Б.Иман**
- 2. Еңбекшісазак ауданы мәслихатының хатшысы  **Б.Арystov**
- 3. «Еңбекшісазак ауданының жер қатынастары бөлімі» мемлекеттік мекемесінің басшысы  **К.Қызырбаев**
- 4. «Еңбекшісазак ауданының сәулет және қалыңдырылымы бөлімі» мемлекеттік мекемесінің басшысы  **С.Молдакасымов**
- 5. Қазақстан ауылдық округінің әкімі  **М.Сүгірбеков**





Алматы облысы Еңбекшісазак ауданы Қазақстан ауылдық округінің

Ащыбулак ауылының жаңа шекараларының схемасын қарастыру

1. Еңбекшісазак ауданының әкімі  Б. Бессак
2. Еңбекшісазак ауданы мәслихатының заңшысы  В. Ахметов
3. «Еңбекшісазак ауданының жер қатынастары бөлімі» мемлекеттік мекемесінің басшысы  К. Қыдырбаев
4. «Еңбекшісазак ауданының сәулет және қалақұрылысы бөлімі» мемлекеттік мекемесінің басшысы  С. Молдақасымов
5. Қазақстан ауылдық округінің әкімі  М. Сүгірбеков



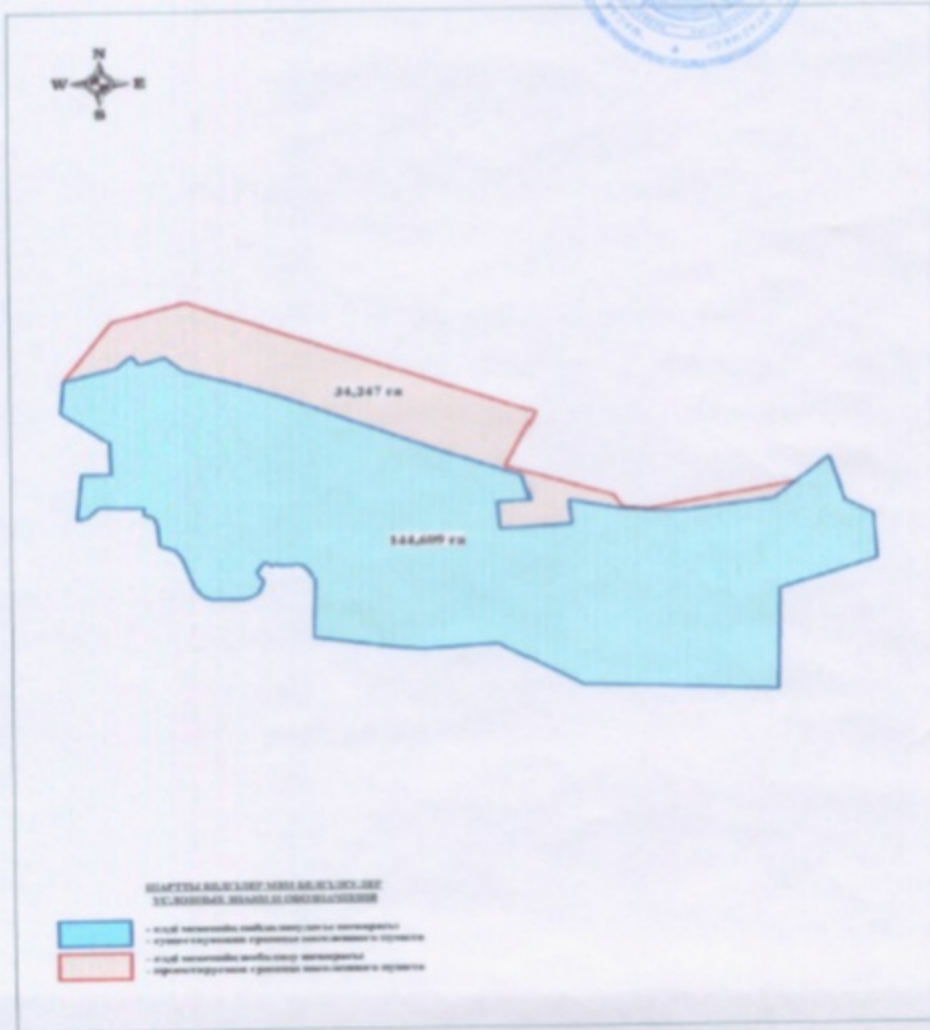
Шарғы белгілер мен белгілеулер:
Уақытша объектілер:

-  - елді мекеннің аумақшаруалық шекарасы
сұхбаттар арқылы анықталған объектілер
-  - елді мекеннің аумақшаруалық шекарасы
проектар арқылы анықталған объектілер

Алматы облысы Еңбекшісаяқ ауданы Қаражота ауылдық округінің

Ақтоған ауылының жаңа шекараларының схематтық картасы

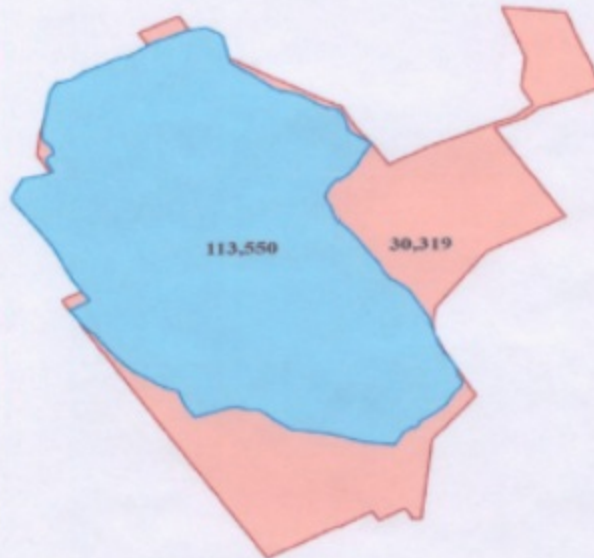
1. Еңбекшісаяқ ауданының әкімі _____ **Ы.Ысқақ**
2. Еңбекшісаяқ ауданы мақалатының хатшысы _____ **К.Ахметов**
3. «Еңбекшісаяқ ауданының жер заңнамалары бөлімі» мемлекеттік мекемесінің бастығы _____ **К.Қыдырбаев**
4. «Еңбекшісаяқ ауданының сәулет және қалақұрылымы бөлімі» мемлекеттік мекемесінің бастығы _____ **С.Молдақасымов**
5. Қаражота ауылдық округінің әкімі _____ **Е.Рахымбаев**





Алматы облысы Еңбекшіқазак ауданы Қаражота ауылдық округінің

Сарыбұлақ ауылының жаңа шекараларының схемалық картасы

1. Еңбекшіқазак ауданының әкімі Б.Басқак
2. Еңбекшіқазак ауданы мәслихатының хатшысы Б.Ахметов
3. «Еңбекшіқазак ауданының жер қатынастары бөлімі» мемлекеттік мекемесінің басшысы К.Қыдырбаев
4. «Еңбекшіқазак ауданының сәулет және қалақұрылымы бөлімі» мемлекеттік мекемесінің басшысы С.Молдақасымов
5. Қаражота ауылдық округінің әкімі Е.Рахымбаев



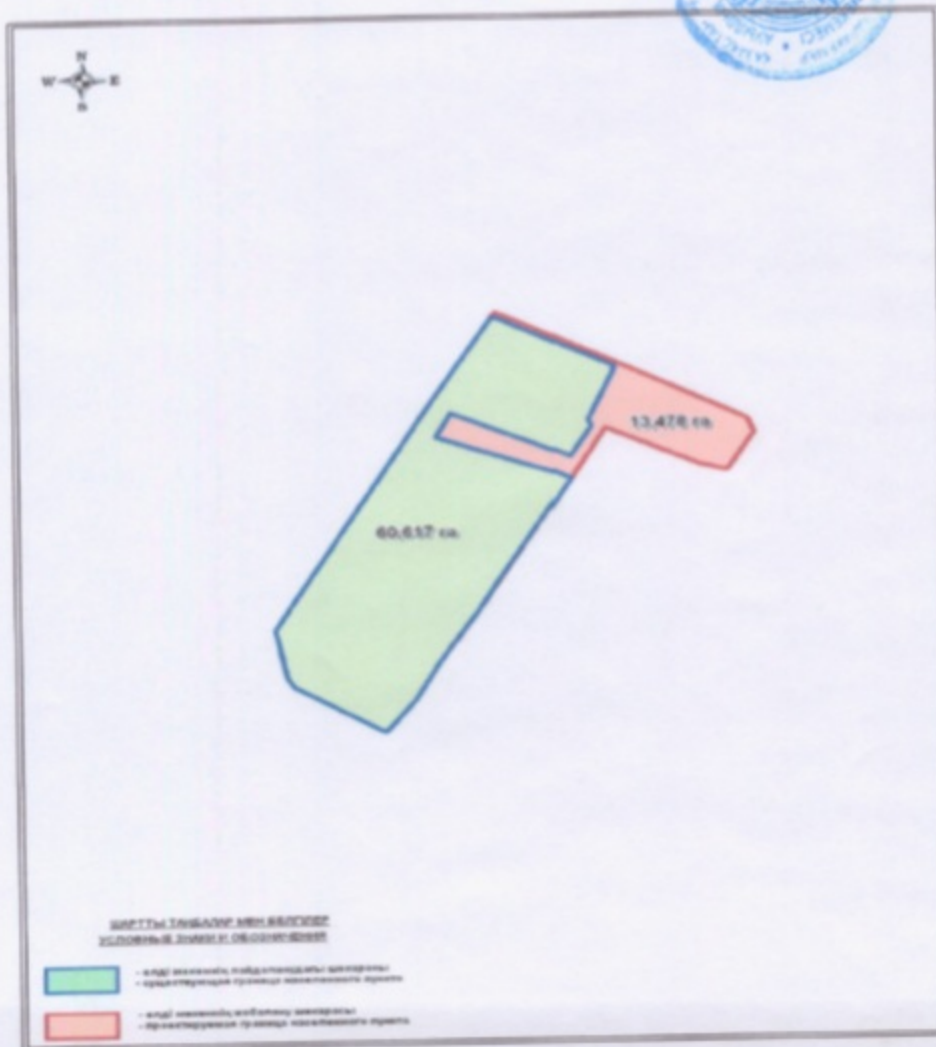
Шартты белгілер мен белгілеулер:
Условные обозначения:

-  - елді мекеннің пайдаланудағы шекарасы
существующая граница населенного пункта
-  - елді мекеннің жобалану шекарасы
проектируемая граница населенного пункта

Алматы облысы Еңбекшісазак ауданы Қаракемер ауылдық округінің

Сатай ауылының жаңа шекараларының схемалық картасы

1. Еңбекшісазак ауданының әкімі  Б. Исак
2. Еңбекшісазак ауданы мәслихатының хатшысы  Б. Ахметов
3. «Еңбекшісазак ауданының жер қатынастары бөлімі» мемлекеттік мекемесінің басшысы  К. Қыдырбаев
4. «Еңбекшісазак ауданының сәулет және қаласурылысы бөлімі» мемлекеттік мекемесінің басшысы  С. Молдақасымов
5. Қаракемер ауылдық округінің әкімі  Д. Ахметов



Алматы облысы Еңбекшісазак ауданы Қаракемер ауылдық округінің

Қаракемер ауылының жаңа шекараларының схемалық картасы

1. Еңбекшісазак ауданының әкімі  Б. Мексак
2. Еңбекшісазак ауданы мәслихатының хатшысы  Б. Ахметов
3. «Еңбекшісазак ауданының жер қатынастары бөлімі» мемлекеттік мекемесінің басшысы  К. Қалдырбаев
4. «Еңбекшісазак ауданының сәулет және қалақұрылысы бөлімі» мемлекеттік мекемесінің басшысы  С. Молдақасымов
5. Қаракемер ауылдық округінің әкімі  Д. Ахметов



Алматы облысы Еңбекшіқазақ ауданы Қаракемер ауылдық округінің

Талдыбұлақ ауылының жаңи шекараларының схемалық картасы

1. Еңбекшіқазақ ауданының әкімі Б.Ыскақ
2. Еңбекшіқазақ ауданы мәслихатының хатшысы Б.Ахметов
3. «Еңбекшіқазақ ауданының жер қатынастары бөлімі» мемлекеттік мекемесінің басшысы К.Қыдырбаев
4. «Еңбекшіқазақ ауданының сәулет және қалақұрылымы бөлімі» мемлекеттік мекемесінің басшысы С.Молдақасымов
5. Қаракемер ауылдық округінің әкімі Д.Ахметов





Алматы облысы Еңбекшіқазақ ауданы Қаратұрық ауылдық округінің

Лавар ауылының жаңа шекараларының схемалық картасы

1. Еңбекшіқазақ ауданының әкімі  Б.Ысқақ
2. Еңбекшіқазақ ауданы мәслихатының хатшысы  Б.Ахметов
3. «Еңбекшіқазақ ауданының жер қатынастары бөлімі» мемлекеттік мекемесінің басшысы  К.Қыдырбаев
4. «Еңбекшіқазақ ауданының сәулет және қалақұрылысы бөлімі» мемлекеттік мекемесінің басшысы  С.Молдақасымов
5. Қаратұрық ауылдық округінің әкімі  Е.Самсыбеков



Шарғы белгілер мен белгілерлер:
Условные обозначения:

-  - еліз мекенінің аймақшарына шекарасы
суықтұрғынға қарама қарсы жағына
-  - еліз мекенінің аймақшары шекарасы
проекттен қарма қарсы жағына

Алматы облысы Еңбекшісазак ауданы Қаратұрық ауылдық округінің

Арна ауылының жаңа шекараларының схемалық картасы

1. Еңбекшісазак ауданының әкімі

2. Еңбекшісазак ауданы мәслихатының хатшысы

3. «Еңбекшісазак ауданының жер қатынастары бөлімі» мемлекеттік мекемесінің басшысы

4. «Еңбекшісазак ауданының сәулет және қалақұрылысы бөлімі» мемлекеттік мекемесінің басшысы

5. Қаратұрық ауылдық округінің әкімі

Б.Ысмақ

Б.Ахметов

К.Қыдырбаев

С.Молдақасымов

Е.Самсыбеков





Алматы облысы Еңбекшісазак ауданы Қаратұрық ауылдық округінің

Достық ауылының жаңа шекараларының схемалық картасы

1. Еңбекшісазак ауданының әкімі  Б. Бісқәк
2. Еңбекшісазак ауданы мәслихатының хатшысы  Б. Азметов
3. «Еңбекшісазак ауданының жер қатынастары бөлімі» мемлекеттік мекемесінің басшысы  К. Қазырбайев
4. «Еңбекшісазак ауданының сәулет және қалақұрылысы бөлімі» мемлекеттік мекемесінің басшысы  С. Молдақасымов
5. Қаратұрық ауылдық округінің әкімі  Е. Самсыбеков

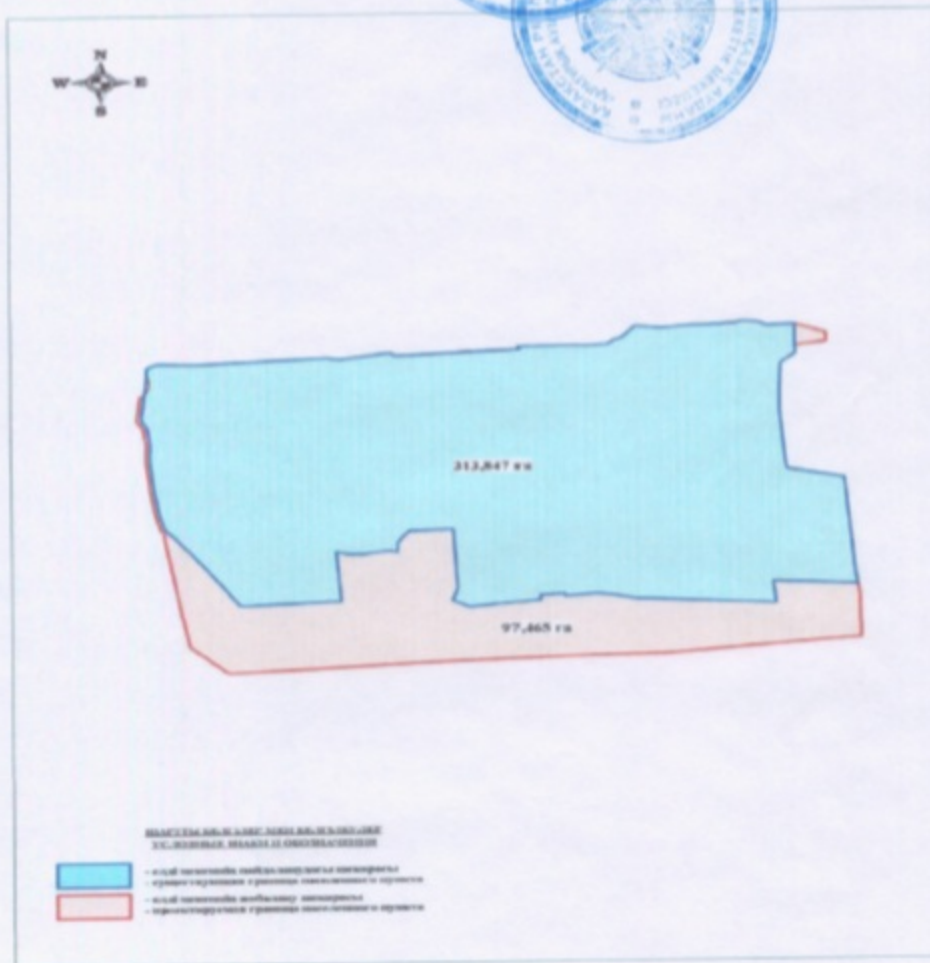


- Алматы облысы Еңбекшісазак ауданы Қаратұрық ауылдық округінің
Достық ауылының жаңа шекараларының схемалық картасы
-  - ескі шекаралық шекаралардың шекарасы
 -  - ескі шекаралық шекаралардың шекарасы

Алматы облысы Еңбекшісазак ауданы Қаратұрық ауылдық округінің

Қаратұрық ауылының жана шекараларының схемалық картасы

1. Еңбекшісазак ауданының әсімі Б.Ысмак
2. Еңбекшісазак ауданы мәслихатының хатшысы Б.Ахметов
3. «Еңбекшісазак ауданының жер қатынастары бөлімі» мемлекеттік мекемесінің басшысы К.Қыдырбаев
4. «Еңбекшісазак ауданының саулет және қалақұрылысы бөлімі» мемлекеттік мекемесінің басшысы С.Молдақасымов
5. Қаратұрық ауылдық округінің әсімі Е.Самсыбеков



Алматы облысы Еңбекшісазақ ауданы Көктөбе ауылдық округінің

Алмалы ауылының жаңа шекараларының схемалық картасы

1. Еңбекшісазақ ауданының әкімі  Б. Дықаяқ
2. Еңбекшісазақ ауданы мәслихатының хатшысы  Б. Ахметов
3. «Еңбекшісазақ ауданының жер қатынастары бөлімі» мемлекеттік мекемесінің басшысы  К. Қалдырбаев
4. «Еңбекшісазақ ауданының сәулет және қаласұрылымы бөлімі» мемлекеттік мекемесінің басшысы  С. Молдақасымов
5. Көктөбе ауылдық округінің әкімі  Б. Джахсыбаев



Алматы облысы Еңбекшіқазақ ауданы Көктобе ауылдық округінің

Қызылжар ауылының жаңа шекараларының схемалық картасы

1. Еңбекшіқазақ ауданының әкімі

2. Еңбекшіқазақ ауданы мәслихатының хатшысы

3. «Еңбекшіқазақ ауданының жер қатынастары бөлімі» мемлекеттік мекемесінің басшысы

4. «Еңбекшіқазақ ауданының саулет және қаласұрылысы бөлімі» мемлекеттік мекемесінің басшысы

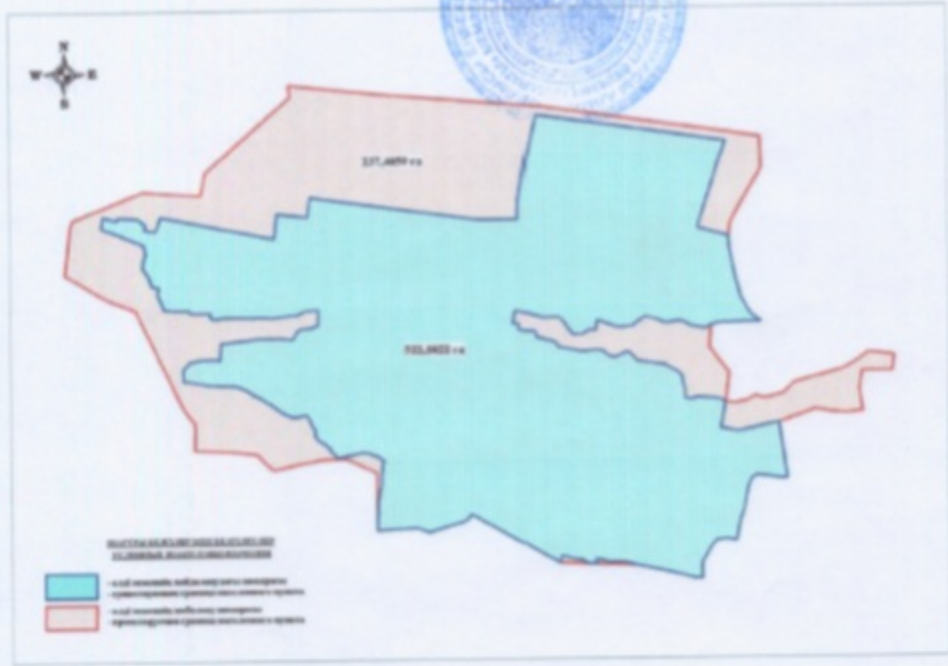
5. Көктобе ауылдық округінің әкімі



Алматы облысы Еңбекшіқазақ ауданы Қорам ауылдық округінің

Қорам ауылының жана шекараларының схемалық картасы

1. Еңбекшіқазақ ауданының әкімі
2. Еңбекшіқазақ ауданы мәслихатының хатшысы
3. «Еңбекшіқазақ ауданының жер қатынастары бөлімі» мемлекеттік мекемесінің басшысы
4. «Еңбекшіқазақ ауданының сәулет және қаласұрылымы бөлімі» мемлекеттік мекемесінің басшысы
5. Қорам ауылдық округінің әкімі



Еңбекшісаяз ауданы Қырбалтабай ауылдық округінің

Ақжал ауылының жаңа шекараларының схемалық картасы

1. Еңбекшісаяз ауданының әкімі  Б.Ысая
2. Еңбекшісаяз ауданы мәслихатының хатшысы  Б.Аймаев
3. «Еңбекшісаяз ауданының жер қатынастары бөлімі» мемлекеттік мекемесінің басшысы  К.Қадырбаев
4. «Еңбекшісаяз ауданының саулет және қалақурылысы бөлімі» мемлекеттік мекемесінің басшысы  С.Молдақымов
5. Қырбалтабай ауылдық округінің әкімі  А.Темешов



Алматы облысы Еңбекшіқазақ ауданы Қырбалтабай ауылдық округінің




Қайнар ауылының жаңа шекараларының схемалық картасы

1. Еңбекшіқазақ ауданының әкімі  **Б. Бисқак**
2. Еңбекшіқазақ ауданы мәслихатының хатшысы  **Б. Аухметов**
3. «Еңбекшіқазақ ауданының жер қатынастары бөлімі» мемлекеттік мекемесінің басшысы  **К. Қалдырбаев**
4. «Еңбекшіқазақ ауданының сәулет және қалақұрылысы бөлімі» мемлекеттік мекемесінің басшысы  **С. Молдақасымов**
5. Қырбалтабай ауылдық округінің әкімі  **А. Темешов**



Алматы облысы Еңбекшісазак ауданы Қырбалтабай ауылдық округінің

Қырбалтабай ауылының жаңа шекараларының схемалық картасы

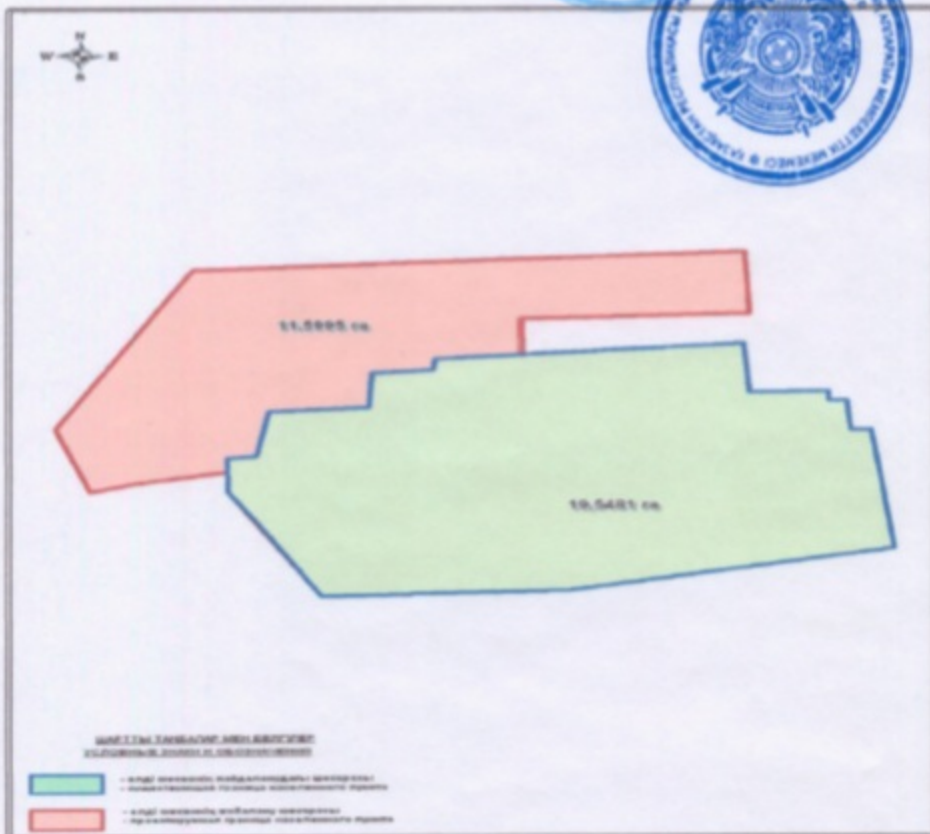
1. Еңбекшісазак ауданының әкімі  Б. Нисқан
2. Еңбекшісазак ауданы мәслихатының хатшысы  Б. Ахметов
3. «Еңбекшісазак ауданының жер қатынастары бөлімі» мемлекеттік мекемесінің басшысы  К. Қалыбайев
4. «Еңбекшісазак ауданының саулет және қалақұрылысы бөлімі» мемлекеттік мекемесінің басшысы  С. Молдақасымов
5. Қырбалтабай ауылдық округінің әкімі  А. Темешов



Алматы облысы Еңбекшісазак ауданы Қырбалтабай ауылдық округінің

Шалқар ауылының жаңа шекараларының схемалық картасы

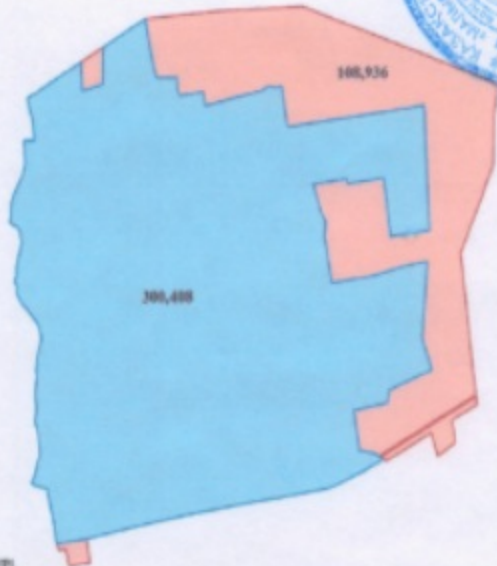
1. Еңбекшісазак ауданының әкімі В.Ысмак
2. Еңбекшісазак ауданы мәслихатының хатшысы Б.Ахметов
3. «Еңбекшісазак ауданының жер қатынастары бөлімі» мемлекеттік мекемесінің басшысы К.Қыдырбаев
4. «Еңбекшісазак ауданының саулет және қалақұрылысы бөлімі» мемлекеттік мекемесінің басшысы С.Молдақасымов
5. Қырбалтабай ауылдық округінің әкімі Темешов





Алматы облысы Еңбекшіқазақ ауданы Малыбай ауылдық округінің

Малыбай ауылының жаңа шекараларының схемалық картасы

1. Еңбекшіқазақ ауданының әкімі  **Б. Ысқақ**
2. Еңбекшіқазақ ауданы мәслихатының хатшысы  **Б. Ахметов**
3. «Еңбекшіқазақ ауданының жер қатынастары бөлімі» мемлекеттік мекемесінің басшысы  **К. Қалдырбаев**
4. «Еңбекшіқазақ ауданының сәулет және қалақұрылысы бөлімі» мемлекеттік мекемесінің басшысы  **С. Молдақасымов**
5. Малыбай ауылдық округінің әкімі  **Д. Қалдырбаев**



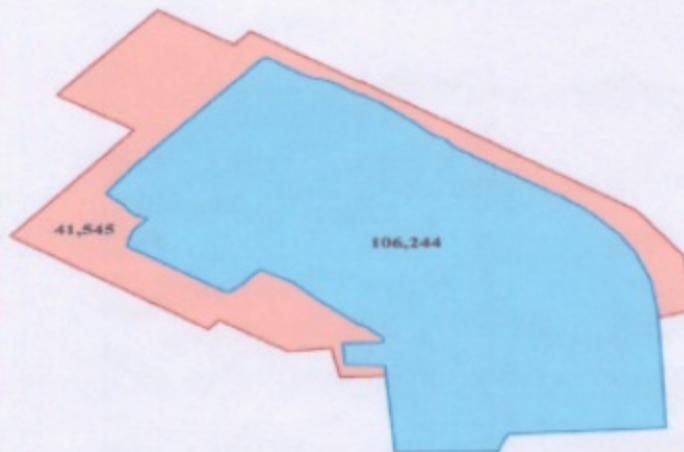
Шаршы белгілер мен белгілеулер:
Түсініктемесі:

-  - с/д ісіндегі объектілердің шекарасы құрастырылған графика нысанының түсінігі
-  - с/д ісіндегі объектілер шекарасы құрастырылған графика нысанының түсінігі



Алматы облысы Еңбекшіқазақ ауданы Масақ ауылдық округінің

Нұрлы ауылының жаңа шекараларының схемалық картасы

1. Еңбекшіқазақ ауданының әкімі  Б.Бісқик
2. Еңбекшіқазақ ауданы мәслихатының хатшысы  Б.Ахметов
3. «Еңбекшіқазақ ауданының жер қатынастары бөлімі» мемлекеттік мекемесінің басшысы  К.Қыдырбаев
4. «Еңбекшіқазақ ауданының сәулет және қаласұрылысы бөлімі» мемлекеттік мекемесінің басшысы  С.Молдақасымов
5. Масақ ауылдық округінің әкімі  Е.Нурмаханов



Шарғы белгілер мен белгілеулері
Условные обозначения:

-  - өлі мәдениетті пайдаланудың территориясы
существующая граница населенного пункта
-  - өлі мәдениетті жобалау территориясы
проектируемая граница населенного пункта



Алматы облысы Еңбекшіқазақ ауданы Масақ ауылдық округінің

К.Ұлтарақов ауылының жаңа шекараларының схемалық картасы

1. Еңбекшіқазақ ауданының әкімі  Б.Исқақ
2. Еңбекшіқазақ ауданы мәслихатының хатшысы  Б.Ахметов
3. «Еңбекшіқазақ ауданының жер қатынастары бөлімі» мемлекеттік мекемесінің басшысы  К.Қалдырбаев
4. «Еңбекшіқазақ ауданының сәулет және қалақұрылысы бөлімі» мемлекеттік мекемесінің басшысы  С.Молдақасымов
5. Масақ ауылдық округінің әкімі  Е.Нурмаханов



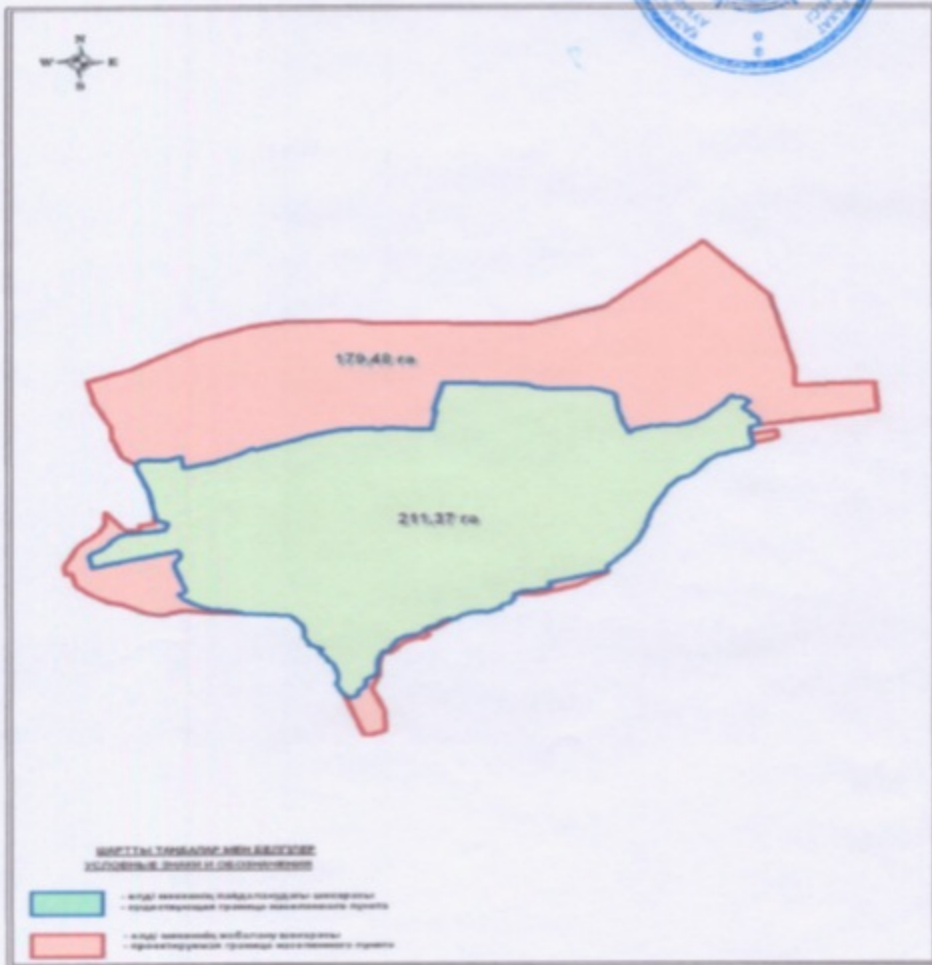
Шары белгілер мен белгілеулері
Условные обозначения:

-  - есіз жерінің пайдалануына тәуірсіз суықтандыруына ғарыштық қаланың шегі
-  - есіз жерінің қолдануына тәуірсіз қорғандық қаланың шегі

Алматы облысы Еңбекшісзак ауданы Рахат ауылдық округінің

Қыназар ауылының жаңа шекара-ларының схемалық картасы

1. Еңбекшісзак ауданының әкімі  Б.Ысқаз
2. Еңбекшісзак ауданы мәслихатының хатшысы  Б.Ахметов
3. «Еңбекшісзак ауданының жер қатынастары бөлімі» мемлекеттік мекемесінің басшысы  К.Қалырбаев
4. «Еңбекшісзак ауданының сәулет және қалақұрылысы бөлімі» мемлекеттік мекемесінің басшысы  С.Молдасымов
5. Рахат ауылдық округінің әкімі  К.Асшабаев



Алматы облысы Еңбекшіқазақ ауданы Рахат ауылдық округінің

Азат ауылының жаңа шекараларының схемалық картасы

1. Еңбекшіқазақ ауданының әкімі  Б. Месек
2. Еңбекшіқазақ ауданы мәслихатының хатшысы  Б. Ахметов
3. «Еңбекшіқазақ ауданының жер қатнастары Елділі» мемлекеттік мекемесінің басшысы  К. Қылырбаев
4. «Еңбекшіқазақ ауданының сәулет және қалақұрылысы бөлімі» мемлекеттік мекемесінің басшысы  С. Молдақасымов
5. Рахат ауылдық округінің әкімі  К. Қылырбаев



Алматы облысы Еңбекшісазак ауданы Рахат ауылдық округінің

Өрісті ауылының жаңа шекара-тарихының схемалық картасы

1. Еңбекшісазак ауданының әкімі  Б.Ысәк
2. Еңбекшісазак ауданы мәслихатының қауыпсыз  Б.Ахметов
3. «Еңбекшісазак ауданының жер қатынастары бөлімі» мемлекеттік мекемесінің басшысы  К.Қыздырбаев
4. «Еңбекшісазак ауданының саулет және қалақұрылысы бөлімі» мемлекеттік мекемесінің басшысы  С.Молдақасымов
5. Рахат ауылдық округінің әкімі  К.Асқабай



Алматы облысы Еңбекшісазак ауданы Рахат ауылдық округінің

Рахат ауылының жаңа шекараларының схемалық картасы

1. Еңбекшісазак ауданының әсімі Б.Ысмак
2. Еңбекшісазак ауданы мәслихатының хатшысы Б.Ахметов
3. «Еңбекшісазак ауданының жер қатынастары бөлімі» мемлекеттік мекемесінің басшысы К.Қалдырбаев
4. «Еңбекшісазак ауданының сәулет және қалақұрылымы бөлімі» мемлекеттік мекемесінің басшысы С.Молдақасымов
5. Рахат ауылдық округінің әсімі К.Ахметбаев



Алматы облысы Еңбекшісазақ ауданы Саймасай ауылдық округінің

Амангелді ауылының жаңа шекараларының схемалық картасы

1. Еңбекшісазақ ауданының әкімі
2. Еңбекшісазақ ауданы мәслихатының хатшысы
3. «Еңбекшісазақ ауданының жер қатынастары бөлімі» мемлекеттік мекемесінің басшысы
4. «Еңбекшісазақ ауданының сәулет және қалақұрылысы бөлімі» мемлекеттік мекемесінің басшысы
5. Саймасай ауылдық округінің әкімі

Б.Мескәк

В.Ахметов

К.Қыдырбаев

С.Аюлдақасымов

М.Мейрамқұлов



Алматы облысы Еңбекшіқазақ ауданы Саймасай ауылдық округінің

Саймасай ауылының жаңа шекараларының схемалық картасы

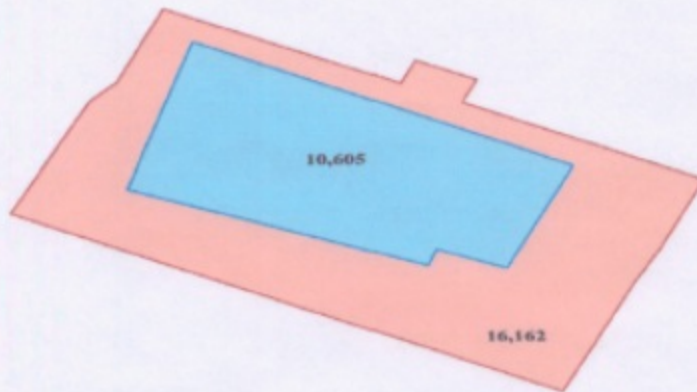
1. Еңбекшіқазақ ауданының әкімі Б.Нсқак
2. Еңбекшіқазақ ауданы мәслихатының хатшысы Б.Ахметов
3. «Еңбекшіқазақ ауданының жер қатынастары бөлімі» мемлекеттік мекемесінің басшысы К.Қыдырбаев
4. «Еңбекшіқазақ ауданының сәулет және қалақұрылысы бөлімі» мемлекеттік мекемесінің басшысы С.Молдақасымов
5. Саймасай ауылдық округінің әкімі М.Мейрамқұлов





Алматы облысы Еңбекшіқазақ ауданы Сөгеті ауылдық округінің

Көкпек ауылының жаңа шекараларының схемалық картасы

1. Еңбекшіқазақ ауданының әкімі Б.Ысқақ
2. Еңбекшіқазақ ауданы мәслихатының хатшысы Б.Ахметов
3. «Еңбекшіқазақ ауданының жер қатынастары бөлімі» мемлекеттік мекемесінің басшысы К.Қыдырбаев
4. «Еңбекшіқазақ ауданының сәулет және қалақұрылысы бөлімі» мемлекеттік мекемесінің басшысы С.Молдақасымов
5. Сөгеті ауылдық округінің әкімі Е.Дауытқұлов



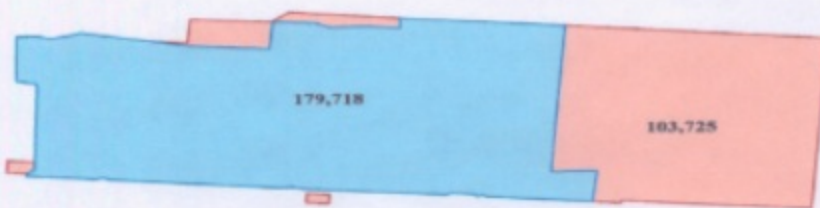
Шартты белгілер мен белгілеулер:
Условные обозначения:

-  - елді мекеннің нағызданушы шекарасы
существующая граница населенного пункта
-  - елді мекеннің жобалану шекарасы
проектируемая граница населенного пункта



Алматы облысы Еңбекшіқазақ ауданы Сөгеті ауылдық округінің

Нұра ауылының жаңа шекараларының суретшілік картасы

1. Еңбекшіқазақ ауданының әкімі  Б.Бісқак
2. Еңбекшіқазақ ауданы мәслихатының хатшысы  Б.Ахметов
3. «Еңбекшіқазақ ауданының жер қатынастары бөлімі» мемлекеттік мекемесінің басшысы  К.Қалдырбаев
4. «Еңбекшіқазақ ауданының сәулет және қалақұрылысы бөлімі» мемлекеттік мекемесінің басшысы  С.Молдақасымов
5. Сөгеті ауылдық округінің әкімі  Е.Дауытқұлов

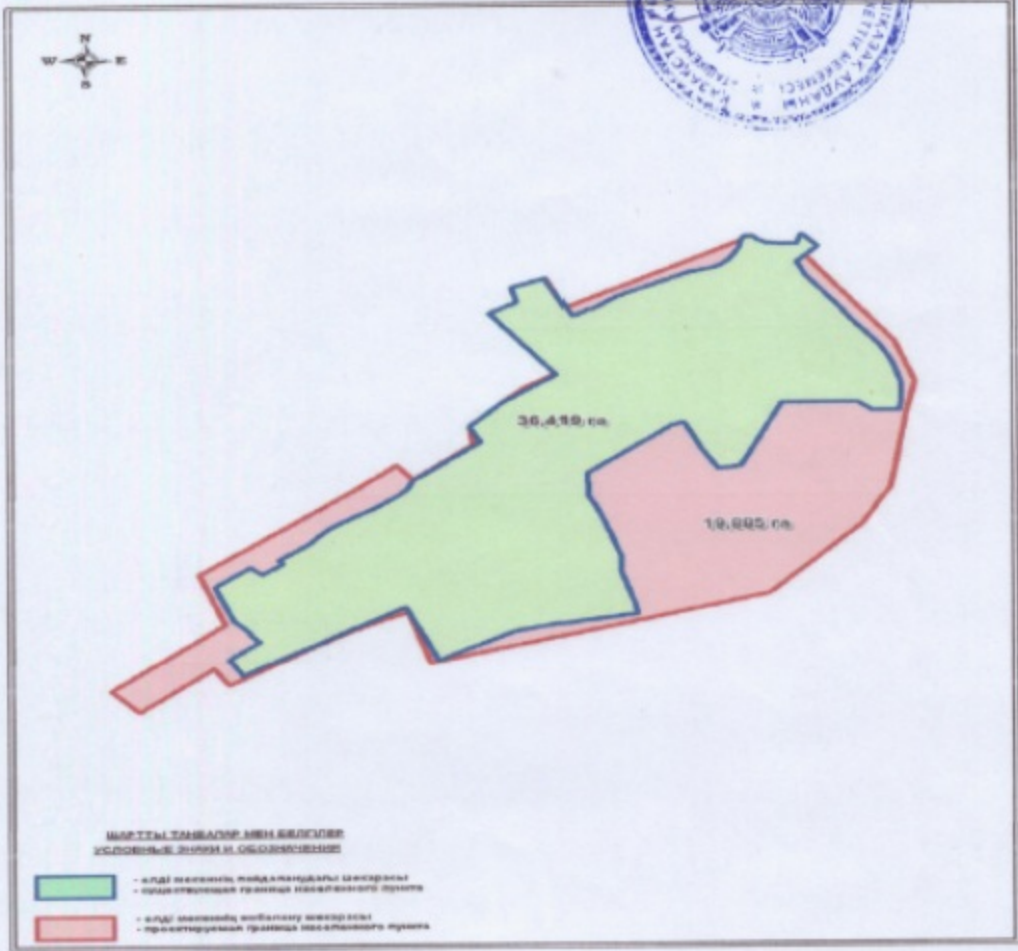


Шарты белгілер мен белгілеулері:
Условные обозначения:

-  - елді мекеннің (аймақтардағы) тексерісі суреттелушілік граница населенного пункта
-  - елді мекеннің жобалық тексерісі проектірленген граница населенного пункта

Алматы облысы Еңбекшіқазақ ауданы Ташкенсаз ауылдық округінің
Құлжа ауылының жаңа шекараларының схемалық картасы

1. Еңбекшіқазақ ауданының әкімі
2. Еңбекшіқазақ ауданы мәслихатының хатшысы
3. «Еңбекшіқазақ ауданының жер қатынастары бөлімі» мемлекеттік мекемесінің басшысы
4. «Еңбекшіқазақ ауданының сәулет және қалақұрылысы бөлімі» мемлекеттік мекемесінің басшысы
5. Ташкенсаз ауылдық округінің әкімі



Алматы облысы Еңбекшіқазақ ауданы Ташкенсаз ауылдық округінің

Баяндай ауылының жаңа шекараларының схемалық картасы

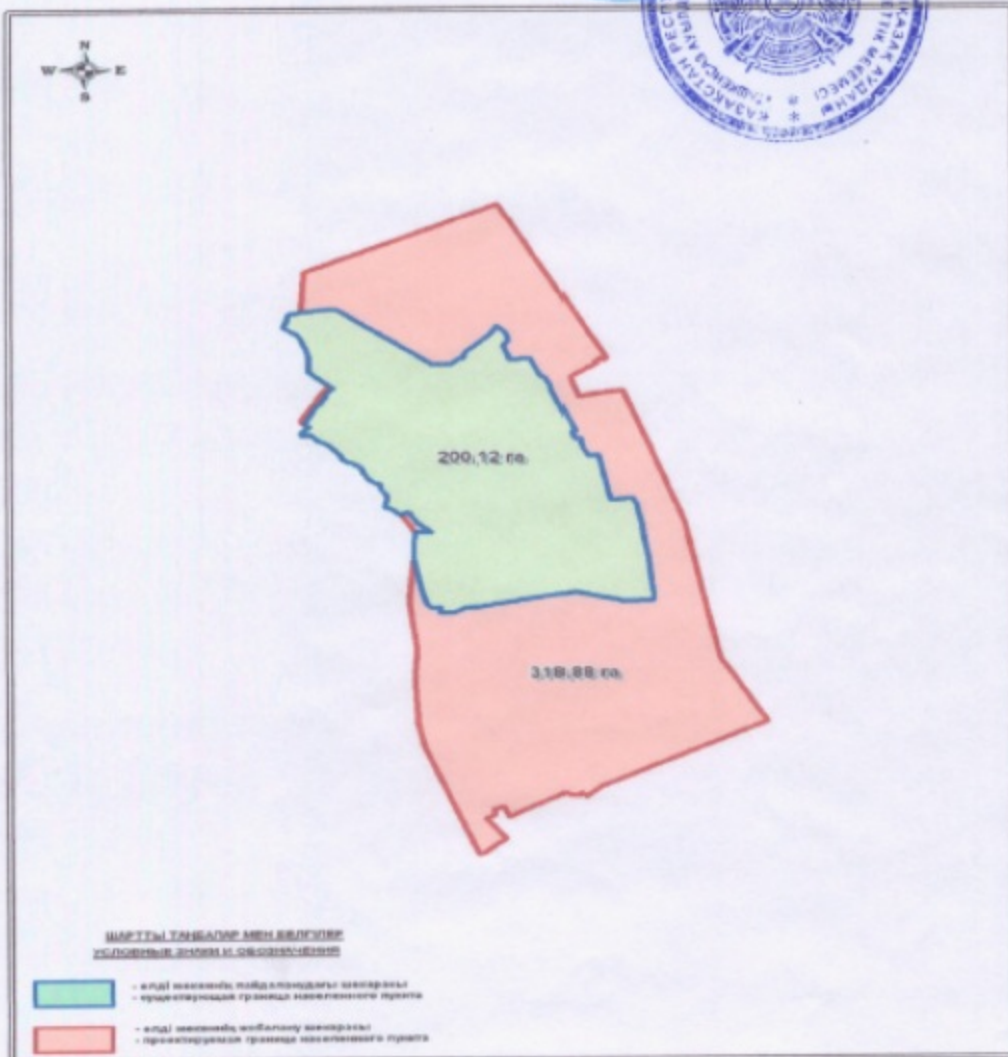
1. Еңбекшіқазақ ауданының әкімі  Б. Басқак
2. Еңбекшіқазақ ауданы мәслихатының хатшысы  А. Асетов
3. «Еңбекшіқазақ ауданының жер қатынастары бөлімі» мемлекеттік мекемесінің басшысы  К. Қыдырбаев
4. «Еңбекшіқазақ ауданының сәулет және қалақұрылысы бөлімі» мемлекеттік мекемесінің басшысы  С. Молдақасымов
5. Ташкенсаз ауылдық округінің әкімі  З. Масутова



Алматы облысы Еңбекшіқазақ ауданы Ташкенсаз ауылдық округінің

Ташкенсаз ауылының жаңа шекараларының схемалық картасы

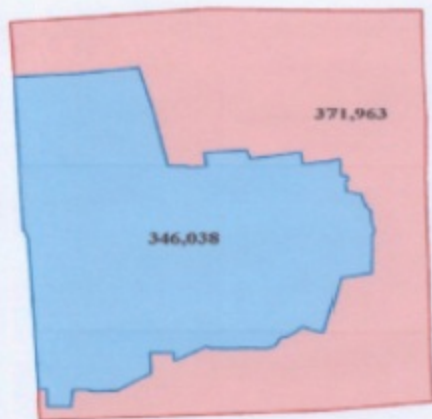
1. Еңбекшіқазақ ауданының әкімі  **Б. Ысақ**
2. Еңбекшіқазақ ауданы мәслихатының хатшысы  **Б. Азметов**
3. «Еңбекшіқазақ ауданының жер қатынастары бөлімі» мемлекеттік мекемесінің басшысы  **К. Қыдырбаев**
4. «Еңбекшіқазақ ауданының сәулет және қалақұрылысы бөлімі» мемлекеттік мекемесінің басшысы  **Е. Молдақасымов**
5. Ташкенсаз ауылдық округінің әкімі  **З. Масутова**





Алматы облысы Еңбекшіқазақ ауданы Тескенсу ауылдық округінің

Тескенсу ауылының жаңа шекараларының схемалық картасы

1. Еңбекшіқазақ ауданының әкімі  **Б. Нысанов**
2. Еңбекшіқазақ ауданы мәслихатының хатшысы  **Б. Ахметов**
3. «Еңбекшіқазақ ауданының жер қатынастары бөлімі» мемлекеттік мекемесінің басшысы  **К. Қызырбаев**
4. «Еңбекшіқазақ ауданының сәулет және қаласурылысы бөлімі» мемлекеттік мекемесінің басшысы  **С. Молдақасымов**
5. Тескенсу ауылдық округінің әкімі  **Б. Доғалов**



Шарғы белгілер мен белгілеулер:
Условные обозначения:

-  - елді мекеннің пайдалануға шекарасы
существующая граница населенного пункта
-  - елді мекеннің жобалану шекарасы
проектируемая граница населенного пункта

Алматы облысы Еңбекшіқазақ ауданы Тескену ауылдық округінің

Қолді ауылының жаңа шекараларының схемалық картасы

1. Еңбекшіқазақ ауданының әкімі Б.Ысмақ
2. Еңбекшіқазақ ауданы мәслихатының хатшысы Б.Алметов
3. «Еңбекшіқазақ ауданының жер қатынастары бөлімі» мемлекеттік мекемесінің басшысы К.Қызырбаев
4. «Еңбекшіқазақ ауданының сәулет және қалақұрылысы бөлімі» мемлекеттік мекемесінің басшысы С.Молдақасымов
5. Тескену ауылдық округінің әкімі Б.Доғалов



Алматы облысы Елбекшісзақ ауданы Тескену ауылдық округінің

Толқын ауылының жаңа шекараларының схемалық картасы

1. Елбекшісзақ ауданының әкімі  Б. Басқая
2. Елбекшісзақ ауданы мәслихатының төрағасы  Б. Аизжетов
3. «Елбекшісзақ ауданының жер қатынастары бөлімі» мемлекеттік мекемесінің басшысы  К. Қалдырбайев
4. «Елбекшісзақ ауданының сәулет және қаласұрылымы бөлімі» мемлекеттік мекемесінің басшысы  С. Молдақасымов
5. Тескену ауылдық округінің әкімі  Б. Доралов



Алматы облысы Елбекшісазак ауданы Түрген ауылдық округінің

Түрген ауылының жаңа шекараларының схемалық картасы

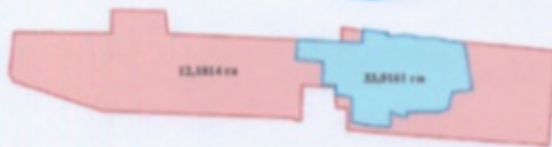
1. Елбекшісазак ауданының әкімі Б.Искак
2. Елбекшісазак ауданы мәслихатының хатшысы Б.Ахметов
3. «Елбекшісазак ауданының жер қатынастары бөлімі» мемлекеттік мекемесінің басшысы К.Қыдырбаев
4. «Елбекшісазак ауданының сәулет және қала құрылысы бөлімі» мемлекеттік мекемесінің басшысы С.Малтақсымов
5. Түрген ауылдық округінің әкімі Б.Елеусінова





Алматы облысы Еңбекшісаяқ ауданы Шелек ауылдық округінің

Торғайбаза ауылының жаңа шекараларының схемалық картасы

1. Еңбекшісаяқ ауданының әкімі  А. Бектас
2. Еңбекшісаяқ ауданы мәслихатының хатшысы  Б. Асметов
3. «Еңбекшісаяқ ауданының жер қатынастары бөлімі» мемлекеттік мекемесінің басшысы  К. Қалырбайев
4. «Еңбекшісаяқ ауданының сәулет және қала құрылысы бөлімі» мемлекеттік мекемесінің басшысы  С. Молдақасымов
5. Шелек ауылдық округінің әкімі  Е. Есенханов



Шегері белгілеу және белгілеулер
Түрлері мен анықтамалары:

-  — екі жағында шегері белгілеу және белгілеулері бар аудандық округтің аумағы
-  — екі жағында шегері белгілеу және белгілеулері бар аудандық округтің аумағы

Алматы облысы Еңбекшісазак ауданы Шелек ауылдық округінің

Шелек ауылының жаңа шекараларының схемалық картасы

1. Еңбекшісазак ауданының әкімі  Б.Бекес
2. Еңбекшісазак ауданы мәслихатының хатшысы  Б.Ақметов
3. «Еңбекшісазак ауданының жер қатынастары бөлімі» мемлекеттік мекемесінің басшысы  Б.Қалдырбаев
4. «Еңбекшісазак ауданының сәулет және қалақұрылысы бөлімі» мемлекеттік мекемесінің басшысы  С.Мұллақасымов
5. Шелек ауылдық округінің әкімі  Т.Ксерханов

