

Бөрлі ауданы бойынша 2019 – 2020 жылдарға арналған жайылымдарды басқару және оларды пайдалану жөніндегі жоспарын бекіту туралы

Күшін жойған

Батыс Қазақстан облысы Бөрлі аудандық мәслихатының 2019 жылғы 29 тамыздағы № 40-7 шешімі. Батыс Қазақстан облысының Әділет департаментінде 2019 жылғы 3 қыркүйекте № 5779 болып тіркелді. Күші жойылды - Батыс Қазақстан облысы Бөрлі аудандық мәслихатының 2021 жылғы 4 наурыздағы № 2 -7 шешімімен

Ескерту. Күші жойылды - Батыс Қазақстан облысы Бөрлі аудандық мәслихатының 04.03.2021 № 2-7 шешімімен (алғашқы ресми жарияланған күнінен бастап қолданысқа енгізіледі).

Қазақстан Республикасының 2017 жылғы 20 ақпандағы "Жайылымдар туралы" және 2001 жылғы 23 қаңтардағы "Қазақстан Республикасындағы жергілікті мемлекеттік басқару және өзін – өзі басқару туралы" Заңдарына сәйкес Бөрлі аудандық мәслихаты **ШЕШІМ ҚАБЫЛДАДЫ:**

1. Осы шешімнің қосымшасына сәйкес Бөрлі ауданы бойынша 2019 - 2020 жылдарға арналған жайылымдарды басқару және оларды пайдалану жөніндегі жоспары бекітілсін.

2. Аудандық мәслихат аппаратының басшысы (Б.Б.Мукашева) осы шешімнің әділет органдарында мемлекеттік тіркелуін, Қазақстан Республикасы нормативтік құқықтық актілерінің эталондық бақылау банкінде оның ресми жариялануын қамтамасыз етсін.

3. Осы шешім алғашқы ресми жарияланған күнінен бастап қолданысқа енгізіледі.

Бөрлі аудандық мәслихатының
2019 жылғы 29 тамыздағы
№ 40-7 шешіміне
қосымша

Бөрлі ауданы бойынша 2019 – 2020 жылдарға арналған жайылымдарды басқару және оларды пайдалану жөніндегі жоспар

Осы Бөрлі ауданы бойынша 2019-2020 жылдарға арналған жайылымдарды басқару және оларды пайдалану жөніндегі жоспар (бұдан әрі - Жоспар) Қазақстан Республикасының 2017 жылғы 20 ақпандағы "Жайылымдар туралы", 2001 жылғы 23 қаңтардағы "Қазақстан Республикасындағы жергілікті мемлекеттік басқару және өзін-өзі басқару туралы" Заңдарына, Қазақстан

Республикасы Премьер-Министрінің орынбасары – Қазақстан Республикасы Ауыл шаруашылығы министрінің 2017 жылғы 24 сәуірдегі №173 " Жайылымдарды ұтымды пайдалану қағидаларын бекіту туралы" бұйрығына (Қазақстан Республикасының Әділет министрлігінде 28 сәуір 2017 жылы №15090 тіркелген), Қазақстан Республикасы Ауыл шаруашылығы министрінің 2015 жылғы 14 сәуірдегі №3-3/332 "Жайылымдардың жалпы алаңына түсетін жүктеменің шекті рұқсат етілетін нормасын бекіту туралы" (Қазақстан Республикасының Әділет министрлігінде 15 мамыр 2015 жылы №11064 тіркелген) бұйрығына сәйкес әзірленді.

Жоспар жайылымдарды ұтымды пайдалану, жемшөпке қажеттілікті тұрақты қамтамасыз ету және жайылымдардың тозу процестерін болғызбау мақсатында қабылданады.

Жоспар мазмұны:

1) құқық белгілейтін құжаттар негізінде жер санаттары, жер учаскелерінің меншік иелері және жер пайдаланушылар бөлінісінде әкімшілік-аумақтық бірлік аумағында жайылымдардың орналасу схемасы (картасы) осы Жоспардың 1 - қосымшасына сәйкес;

2) жайылым айналымдарының қолайлы схемалары осы Жоспардың 2 - қосымшасына сәйкес;

3) жайылымдардың, оның ішінде маусымдық жайылымдардың сыртқы және ішкі шекаралары мен алаңдары, жайылымдық инфрақұрылым объектілері белгіленген картасы осы Жоспардың 3 - қосымшасына сәйкес;

4) жайылым пайдаланушылардың су тұтыну нормасына сәйкес жасалған су көздеріне (көлдерге, өзендерге, тоғандарға, апандарға, суару немесе суландыру каналдарына, құбырлы немесе шахталы құдықтарға) қол жеткізу схемасы осы Жоспардың 4 - қосымшасына сәйкес;

5) жайылымы жоқ жеке және (немесе) заңды тұлғалардың ауыл шаруашылығы жануарларының мал басын орналастыру үшін жайылымдарды қайта бөлу және оны берілетін жайылымдарға ауыстыру схемасы осы Жоспардың 5 - қосымшасына сәйкес;

6) аудандық маңызы бар қала, кент, ауыл, ауылдық округ маңында орналасқан жайылымдармен қамтамасыз етілмеген жеке және (немесе) заңды тұлғалардың ауыл шаруашылығы жануарларының мал басын шалғайдағы жайылымдарға орналастыру схемасы осы Жоспардың 6 - қосымшасына сәйкес;

7) ауыл шаруашылығы жануарларын жаюдың және айдаудың маусымдық маршруттарын белгілейтін жайылымдарды пайдалану жөніндегі күнтізбелік графигі осы Жоспардың 7 - қосымшасына сәйкес;

8) тиісті әкімшілік-аумақтық бірлікте жайылымдарды ұтымды пайдалану үшін қажетті өзге де талаптарды қамтуға тиіс.

Жоспар жайылымдарды геоботаникалық зерттеп-қараудың жай-күйі туралы мәліметтер, ветеринариялық-санитариялық объектілер туралы мәліметтер, иелерін-жайылым пайдаланушыларды, жеке және (немесе) заңды тұлғаларды көрсете отырып, ауыл шаруашылығы жануарлары мал басының саны туралы деректер, ауыл шаруашылығы жануарларының түрлері мен жыныстық жас топтары бойынша қалыптастырылған үйірлердің, отарлардың, табындардың саны туралы деректер, шалғайдағы жайылымдарда жаю үшін ауыл шаруашылығы жануарларының мал басын қалыптастыру туралы мәліметтер, екпе және аридтік жайылымдарда ауыл шаруашылығы жануарларын жаю ерекшеліктері, малды айдап өтуге арналған сервитуттар туралы мәліметтер, мемлекеттік органдар, жеке және (немесе) заңды тұлғалар берген өзге де деректер ескеріле отырып қабылданды.

Әкімшілік-аумақтық бөлініс бойынша Бөрлі ауданында 13 ауылдық округ, Ақсай қаласы және 27 ауылдық елді - мекендер орналасқан.

Бөрлі ауданының жалпы көлемі 556 634 га, оның ішінде жайылымдық жерлер – 236 270 га.

Санаттар бойынша жерлер бөлінісі:

ауыл шаруашылығы мақсатындағы жерлер – 286 827 га;

елді мекен жерлері – 70 166 га;

өнеркәсіп, көлік, байланыс, ғарыш қызметі, қорғаныс, ұлттық қауіпсіздік мұқтажына арналған жерлер және ауыл шаруашылығына арналмаған өзге де жерлер – 7 243 га;

су қорының жерлері – 941 га;

ерекше қорғалатын табиғи аймақтар – 3 950 га;

орман қоры жерлері – 16 437 га;

қордағы жерлер – 157 422 га.

Аудан климаты континенттік. Жазы ыстық, қысы суық. Қаңтарда ауаның орташа температурасы – -15, шілдеде – +24. Жауын – шашынның жылдық орташа мөлшері 200-250 мм.

Топырағы негізінен қоңыр және сортаң.

Ауданда 13 мал дәрігерлік алаңы және 22 мал көмінділері бар.

Қазіргі уақытта Бөрлі ауданында мүйізді ірі қара 23 163 бас, ұсақ мал 24 082 бас, 6 403 бас жылқы және 52 818 құс саналады.

Ауыл шаруашылығы жануарларын қамтамасыз ету үшін Бөрлі ауданы бойынша барлығы 236 270 га жайылымдық алқаптары бар. Елді-мекен шегіндегі жайылымдары 64 303 га жайылым саналады, қордағы жерлерде 39 626 га жайылымдық алқаптар бар.

Ауданның кейбір ауылдық округтерінде жеке шаруашылықтардағы мал басының өсуіне байланысты 115 317,8 га жайылымдық алқаптардың

жетіспеушілігі байқалады, сонымен қатар, шаруа қожалықтарына қосымша 72 976,9 га, барлығы 188 294,7 га жайылымдық алқаптар қажет.

Бұл мәселелерді шешу үшін-мемлекеттік қордан жайылымдық алқаптарды ұтымды бөлу және елді мекен, ауыл шаруашылық мақсатындағы және Бөрлі ауданының қордағы жерлерінен бөлу есебінен ұлғайту қажет.

Сонымен бірге, ветеринариялық–санитарлық объектілермен қамтамасыз ету үшін мал тоғыту орындарын құрылысын жоспарлау, Ақбұлақ, Александров, Бөрлі, Бумакөл, Жарсуат, Қанай, Қарағанды, Қарақұдық, Пугачев ауылдық округтерінде және Ақсай қаласында қашырым пункттерінің құрылыстарын салу жұмыстарын жоспарлау.

Бөрлі ауданы бойынша
2019-2020 жылдарға арналған
жайылымдарды басқару және
оларды пайдалану жөніндегі
Жоспарға 1 - қосымша





Құқық белгілейтін құжаттар негізінде жер санаттары, жер учаскелерінің меншік иелері және жер пайдаланушылар бөлінісінде әкімшілік-аумақтық бірлік аумағында жайылымдардың орналасу схемасы (картасы)



ШЕКТЕСТІК СИПАТТАМАСЫ:

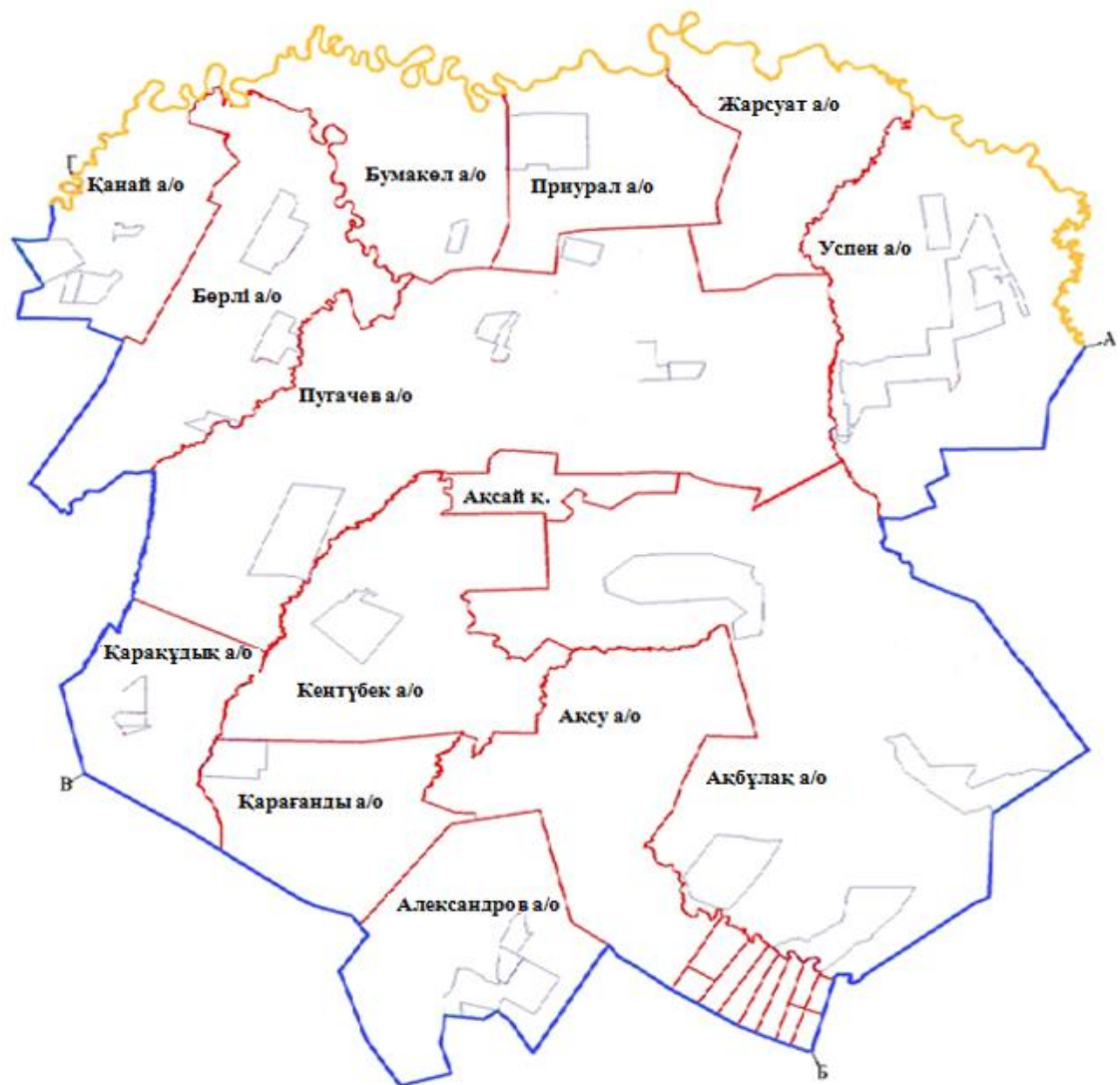
- А- дан Б-ға дейін Шыңғырлау ауданының жерлері
- Б-дан В-ға дейін Сырым ауданының жерлері
- В-дан Г-ға дейін Теректі ауданының жерлері
- Г-дан А-ға дейін Ресей Федерациясының жерлері

ШАРТТЫ ТАҢБАЛАР ЖӘНЕ БЕЛГІЛЕР:

-  - Мемлекеттік шекара
-  - Ауданның шекарасы
-  - Ауылдық округінің шекарасы
-  - Есеп бойынша жер пайдаланушылардың жер телімі

Бөрлі ауданы бойынша
2019-2020 жылдарға арналған
жайылымдарды басқару және
оларды пайдалану жөніндегі
Жоспарға 2 - қосымша

Жайылым айналымдарының қолайлы схемалары



ШЕКТЕСТІК СИПАТТАМАСЫ:

А- дан Б-ға дейін Шыңғырлау ауданының жерлері


Б-дан В-ға дейін Сырым ауданының жерлері


В-дан Г-ға дейін Теректі ауданының жерлері


Г-дан А-ға дейін Ресей Федерациясының жерлері

ШАРТТЫ ТАҢБАЛАР ЖӘНЕ БЕЛГІЛЕР:

 - Мемлекеттік шекара

 - Ауданның шекарасы

 - Ауылдық округінің шекарасы

 - Жайылым айналымының қолайлы схемасы

Бөрлі ауданы бойынша
2019-2020 жылдарға арналған
жайылымдарды басқару және
оларды пайдалану жөніндегі
Жоспарға 3 - қосымша





Жайылымдардың, оның ішінде маусымдық жайылымдардың сыртқы және ішкі шекаралары мен аландары, жайылымдық инфрақұрылым объектілері белгіленген картасы



ШЕКТЕСТІК СИПАТТАМАСЫ:

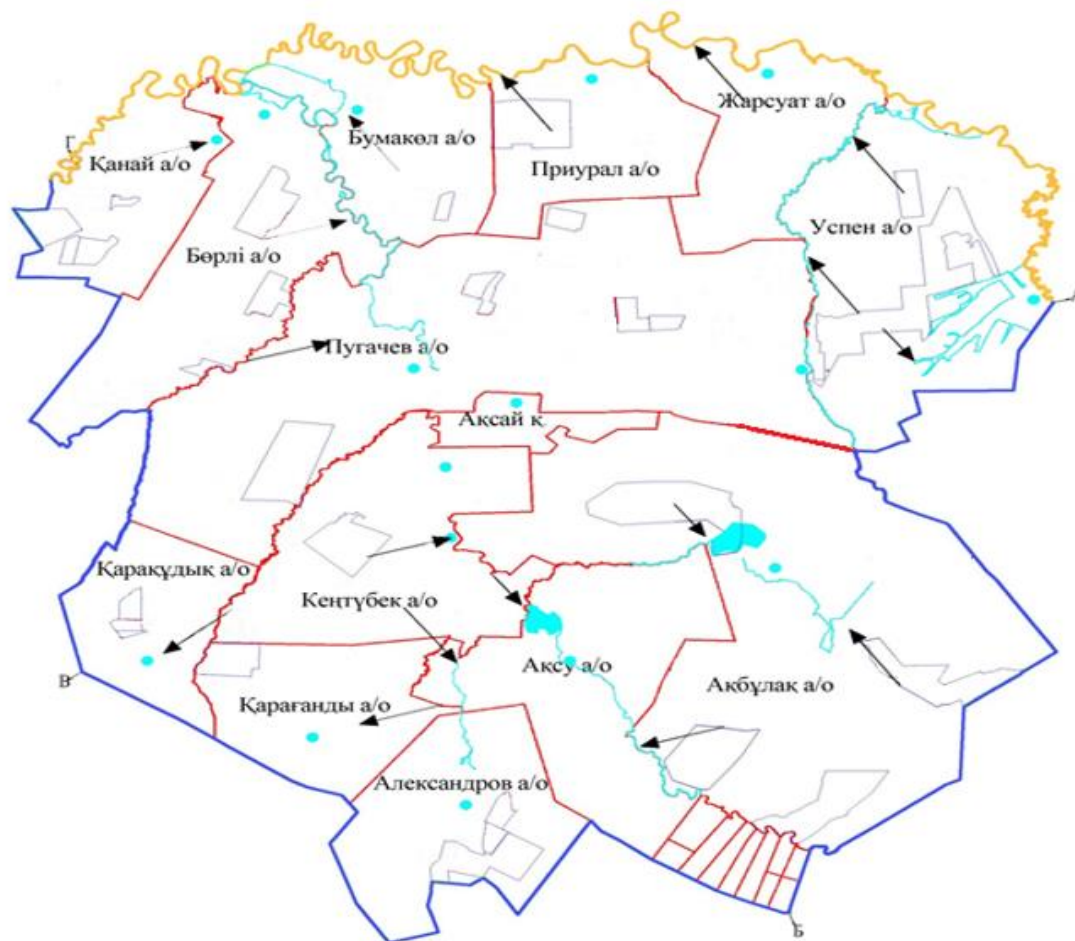
- А- дан Б-ға дейін Шыңғырлау ауданының жерлері
- Б-дан В-ға дейін Сырым ауданының жерлері
- В-дан Г-ға дейін Теректі ауданының жерлері
- Г-дан А-ға дейін Ресей Федерациясының жерлері

ШАРТТЫ ТАҢБАЛАР ЖӘНЕ БЕЛГІЛЕР:

-  - Мемлекеттік шекара
-  - Ауданның шекарасы
-  - Ауылдық округінің шекарасы
-  - Жайылымдардың, оның ішінде маусымдық жайылымдардың сыртқы және ішкі шекаралары мен аялдары, жайылымдық

Бөрлі ауданы бойынша
2019-2020 жылдарға арналған
жайылымдарды басқару және
оларды пайдалану жөніндегі
Жоспарға 4 - қосымша





Жайылым пайдаланушылардың су тұтыну нормасына сәйкес жасалған су көздеріне (көлдерге, өзендерге, тоғандарға, апандарға, суару немесе суландыру каналдарына, құбырлы немесе шахталы құдықтарға) қол жеткізу схемасы



ШЕКТЕСТІК СИПАТТАМАСЫ:

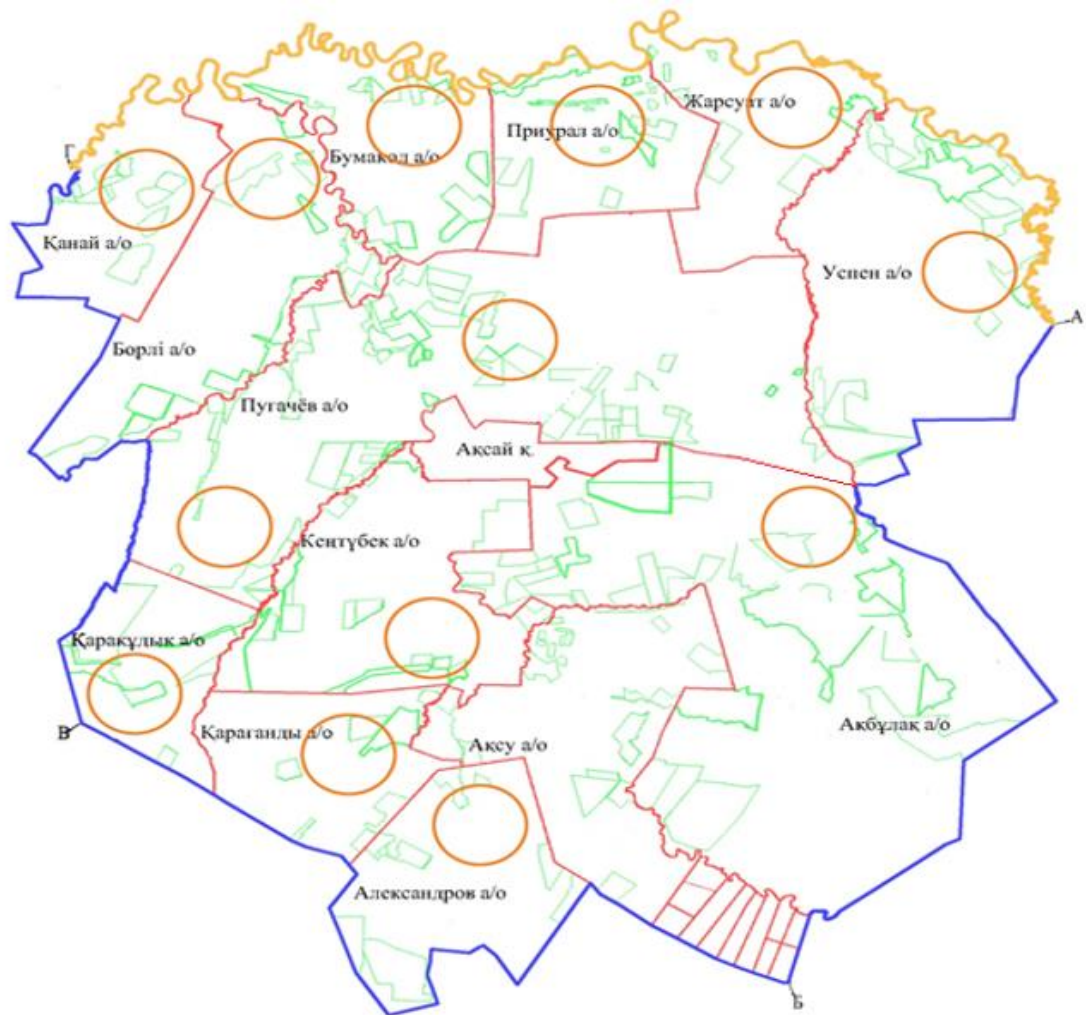
- А- дан Б-ға дейін Шыңғырлау ауданының жерлері
- Б-дан В-ға дейін Сырым ауданының жерлері
- В-дан Г-ға дейін Теректі ауданының жерлері
- Г-дан А-ға дейін Ресей Федерациясының жерлері

ШАРТТЫ ТАҢБАЛАР ЖӘНЕ БЕЛГІЛЕР:

-  - Мемлекеттік шекара
-  - Ауданның шекарасы
-  - Ауылдық округінің шекарасы
-  - Жайылым пайдаланушылардың тұтыну нормасына сәйкес жасалған су көздеріне (көлдерге, өзендерге, тоғандарға, апандарға, суару немесе суландыру каналдарына, құбырлы немесе шахталы құдықтарға) қол жеткізу

Бөрлі ауданы бойынша
2019-2020 жылдарға арналған
жайылымдарды басқару және
оларды пайдалану жөніндегі
Жоспарға 5 - қосымша

Жайылымы жоқ жеке және (немесе) заңды тұлғалардың ауыл шаруашылығы жануарларының мал басын орналастыру үшін жайылымдарды қайта бөлу және оны берілетін жайылымдарға ауыстыру схемасы



ШЕКТЕСТІК СИПАТТАМАСЫ:

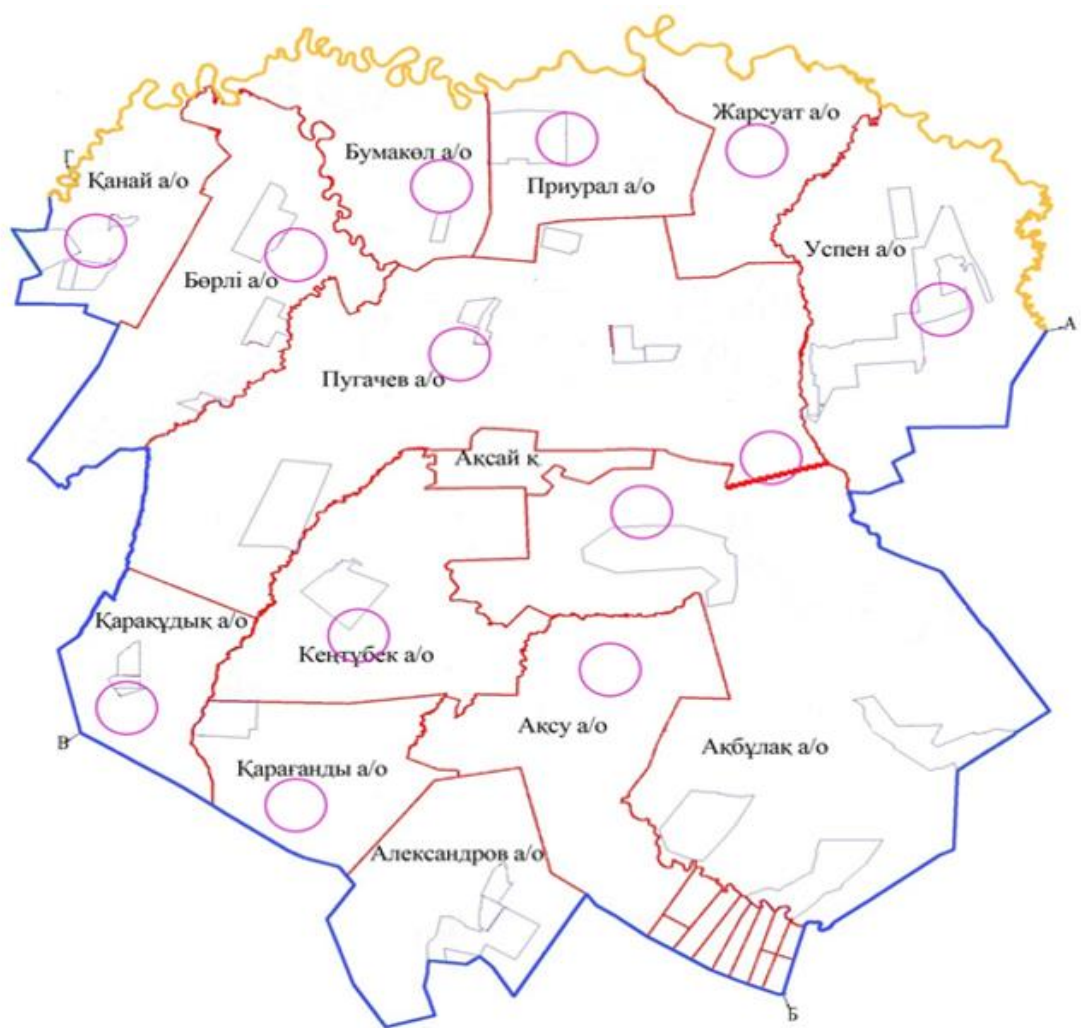
- А- дан Б-ға дейін Шыңғырлау ауданының жерлері
- Б-дан В-ға дейін Сырым ауданының жерлері
- В-дан Г-ға дейін Теректі ауданының жерлері
- Г-дан А-ға дейін Ресей Федерациясының жерлері

ШАРТТЫ ТАҢБАЛАР ЖӘНЕ БЕЛГІЛЕР:

- Мемлекеттік шекара
- Ауданның шекарасы
- Ауылдық округінің шекарасы
- Жайылымы жоқ жеке және (немесе) заңды тұлғалардың ауыл шаруашылығы жануарларының мал басын орналастыру үшін жайылымдарды қайта бөлу және оны берілетін жайылымдарға ауыстыру

Бөрлі ауданы бойынша
2019-2020 жылдарға арналған
жайылымдарды басқару және
оларды пайдалану жөніндегі
Жоспарға 6 - қосымша

Аудандық маңызы бар қала, кент, ауыл, ауылдық округ маңында орналасқан жайылымдармен қамтамасыз етілмеген жеке және (немесе) заңды тұлғалардың ауыл шаруашылығы жануарларының мал басын шалғайдағы жайылымдарға орналастыру схемасы



ШЕКТЕСТІК СИПАТТАМАСЫ:


А- дан Б-ға дейін Шыңғырлау ауданының жерлері


Б-дан В-ға дейін Сырым ауданының жерлері


В-дан Г-ға дейін Теректі ауданының жерлері


Г-дан А-ға дейін Ресей Федерациясының жерлері

ШАРТТЫ ТАҢБАЛАР ЖӘНЕ БЕЛГІЛЕР:

 - Мемлекеттік шекара

 - Ауданның шекарасы

 - Ауылдық округінің шекарасы

 - Аудандық маңызы бар қала, кент, ауыл, ауылдық округ маңында орналасқан жайылымдармен қамтамасыз етілмеген жеке және (немесе) заңды тұлғалардың ауыл шаруашылығы жануарларының мал басын шалғайдағы жайылымдарға орналастыру

Бөрлі ауданы бойынша
2019-2020 жылдарға арналған
жайылымдарды басқару және
оларды пайдалану жөніндегі
Жоспарға 7 - қосымша

Ауыл шаруашылығы жануарларын жаюдың және айдаудың маусымдық маршруттарын белгілейтін жайылымдарды пайдалану жөніндегі күнтізбелік графигі

№	Ауылдық округ атауы	Шалғай жайылымға малдардың айдап шығарылу мерзімі	Шалғай жайылымнан малдардың қайтарылу мерзімі	Ескерту
1	Ақсай қаласы	Сәуірдің I жартысы	Қарашаның 1 онкүндігі	
2	Ақбұлақ	Сәуірдің I жартысы	Қарашаның 1 онкүндігі	
3	Ақсу	Сәуірдің I жартысы	Қарашаның 1 онкүндігі	
4	Александров	Сәуірдің I жартысы	Қарашаның 1 онкүндігі	
5	Бөрлі	Сәуірдің I жартысы	Қарашаның 1 онкүндігі	
6	Бумакөл	Сәуірдің I жартысы	Қарашаның 1 онкүндігі	
7	Жарсуат	Сәуірдің I жартысы	Қарашаның 1 онкүндігі	
8	Қанай	Сәуірдің I жартысы	Қарашаның 1 онкүндігі	
9	Кеңтүбек	Сәуірдің I жартысы	Қарашаның 1 онкүндігі	
10	Қарағанды	Сәуірдің I жартысы	Қарашаның 1 онкүндігі	
11	Қарақұдық	Сәуірдің I жартысы	Қарашаның 1 онкүндігі	
12	Приурал	Сәуірдің I жартысы	Қарашаның 1 онкүндігі	
13	Пугачев	Сәуірдің I жартысы	Қарашаның 1 онкүндігі	
14	Успен	Сәуірдің I жартысы	Қарашаның 1 онкүндігі	

Сонымен қатар жайылымның кезеңінің ұзақтығы топырақтық-климаттық аймақ зонасына байланысты, ауыл шаруашылығы жануарлар түріне, сондай-ақ жайылым өнімділігіне байланысты біркелкі бетегелі –жусанды далада 180-200 күнді құрайды.

Бұл жағдайда жайылымның ұзақтығы мүйізді ірі қара, ұзақ мүйізді малдар, жылқы үшін максималды қар жамылғысың қалыңдығымен тереңдігіне және басқада факторларға байланысты.

Ескерту: аббревиатураның шешуі:

С – Цельсия көрсеткіші;

га-гектар;

мм-миллиметр;

қ-қаласы;

а/о-ауылдық округ.