

**Мұғалжар ауданының Қандыағаш, Ембі, Жем қалалары мен ауылдық елді мекендерінде жерді аймақтарға бөлу жобаларын (схемаларын) және бағалау аймақтарының шекаралары мен жер учаскелері үшін төлемақының базалық ставкаларына түзету коэффициенттерін бекіту туралы**

Ақтөбе облысы Мұғалжар аудандық мәслихатының 2020 жылғы 22 мамырдағы № 435 шешімі. Ақтөбе облысының Әділет департаментінде 2020 жылғы 26 мамырда № 7134 болып тіркелді.

Қазақстан Республикасының 2001 жылғы 23 қаңтардағы "Қазақстан Республикасындағы жергілікті мемлекеттік басқару және өзін-өзі басқару туралы" Заңының 6 бабына, Қазақстан Республикасының 2003 жылғы 20 маусымдағы Жер кодексінің 8, 11 баптарына, Қазақстан Республикасының 2016 жылғы 6 сәуірдегі "Құқықтық актілер туралы" Заңының 27 бабына сәйкес, Мұғалжар аудандық мәслихаты **ШЕШІМ ҚАБЫЛДАДЫ:**

1. Мұғалжар ауданының Қандыағаш, Ембі, Жем қалалары мен ауылдық елді мекендерінде жерді аймақтарға бөлу жобалары (схемалары) және бағалау аймақтарының шекаралары мен жер учаскелері үшін төлемақының базалық ставкаларына түзету коэффициенттері, осы шешімнің 1, 2, 3, 4, 5, 6, 7, 8, 9, 10, 11, 12 қосымшаларына сәйкес бекітілсін.

2. Мұғалжар аудандық мәслихатының 2007 жылғы 14 желтоқсандағы №23 "Қандыағаш, Ембі, Жем қалалардағы жерлерді сату мақсатында аймаққа бөлу және жер учаскелеріне түзетілген коэффициенттер бойынша төленетін төлем ақылары бекіту туралы" (нормативтік құқықтық актілерді мемлекеттік тіркеу Тізілімінде № 3-9-58 тіркелген, 2008 жылғы 30 қаңтарда "Мұғалжар" газетінде жарияланған) шешімінің күші жойылды деп танылсын.

3. Мұғалжар аудандық мәслихатының 2017 жылғы 18 мамырдағы №91 "Мұғалжар ауданының Қандыағаш, Ембі, Жем қалалары мен ауылдық елді мекендеріндегі бағалау аймақтарының шекаралары және жер учаскелері үшін төлемақының базалық ставкаларына түзету коэффициенттерін бекіту туралы" (нормативтік құқықтық актілерді мемлекеттік тіркеу Тізілімінде № 5529 тіркелген, 2017 жылдың 19 маусымында Қазақстан Республикасының нормативтік құқықтық актілерінің электрондық түрдегі эталондық бақылау банкінде жарияланған) шешімінің күші жойылды деп танылсын.

4. "Мұғалжар аудандық мәслихатының аппараты" мемлекеттік мекемесі заңнамада белгіленген тәртіппен осы шешімді Ақтөбе облысының Әділет департаментінде мемлекеттік тіркеуді қамтамасыз етсін.

5. Осы шешім оның алғашқы ресми жарияланған күнінен кейін күнтізбелік он күн өткен соң қолданысқа енгізіледі.

Мұғалжар аудандық  
мәслихатының сессия төрағасы

Н. Сарсенов

Мұғалжар аудандық  
мәслихатының хатшысы

Р. Мусенова


Мұғалжар аудандық  
мәслихатының 2020 жылғы  
22 мамырдағы № 435 шешіміне  
1 қосымша

### Қандыағаш қаласының жерді аймақтарға бөлу жобасы (схема)

Ескерту. 1 қосымша жаңа редакцияда - Ақтөбе облысы Мұғалжар аудандық мәслихатының 27.10.2023 № 101 шешімімен (алғашқы ресми жарияланған күнінен кейін күнтізбелік он күн өткен соң қолданысқа енгізіледі).



Шартты белгілер:

-  - бағалау аймағының шекарасы
- I - аймақтың нөмірі
- 2,0 - түзету коэффициенті
- 003 - кадастрлық тоқсан

**Қандыағаш қаласының бағалау аймақтарының шекаралары мен жер учаскелері үшін төлемақының базалық ставкаларына түзету коэффициенттері**

**Ескерту. 2 қосымша жаңа редакцияда - Ақтөбе облысы Мұғалжар аудандық мәслихатының 27.10.2023 № 101 шешімімен (алғашқы ресми жарияланған күнінен кейін күнтізбелік он күн өткен соң қолданысқа енгізіледі).**

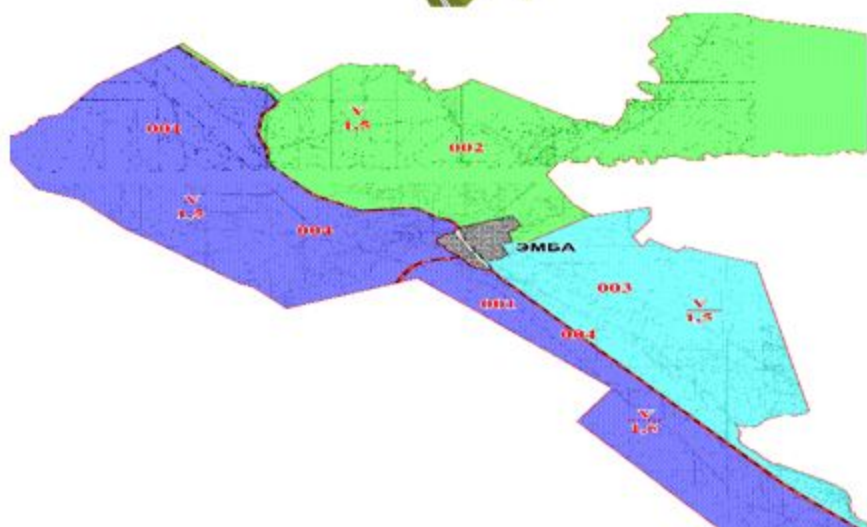
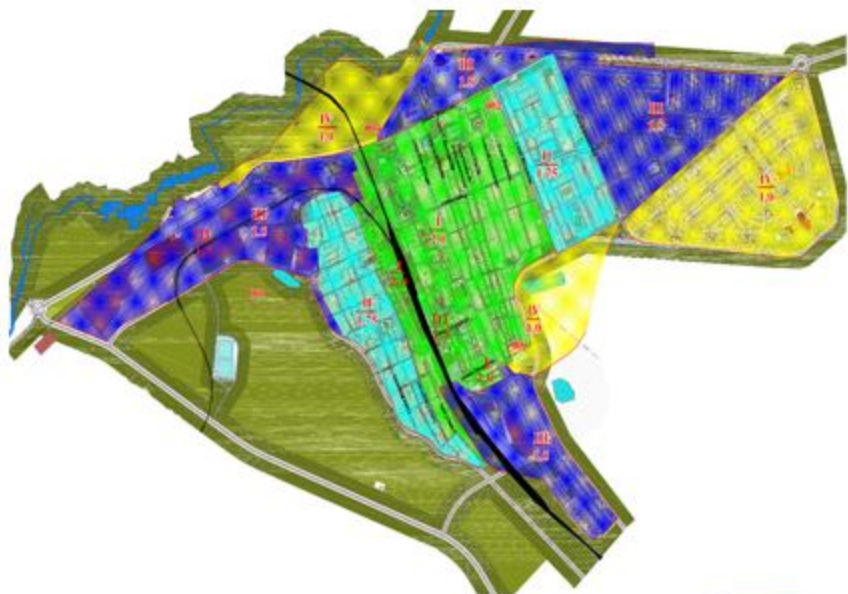
кадастрлық тоқсан	аймақ-тың нөмірі	бағалау аймағының шекарасы	түзету коэффициенттері
001	II	Теміржол бекеті аумағы	1,5
	I	Сәлім Шынтасов, Өтеген Қалыбаев, Юрий Гагарин, Елубай Қодаров, Гриненко Иван Николаевич, Бейбітшілік, Тулеген Байқунов, Ахмет Байтұрсынов, Ақтөбе көшелері	2,0
		Сәкен Сейфуллин, Жамбыл Жабаев, Өтеген Қалыбаев, Сұлтанмахмұт Торайғыров, Ахмет Жұбанов, Амангелды Иманов, Алтынды көшелері	
	I	Желтоқсан, Мұнайшылар көшесі	2,0
		Теміржол бекеті аумағы	
		Теміржолшылар, Асанхан Калиев, Нұрпейіс Байғанин, Амангелды Иманов, Ахмет Жұбанов, Сұлтанмахмұт Торайғыров, Есет батыр, Жамбыл Жабаев, Сәкен Сейфуллин, Алтынды көшелері	
		Ереван Баязитұлы Баймұхамбетов, Бейімбет Майлин, Омаш Өмірбаев, Рахымжан Қошқарбаев, Ілияс Жансүгіров, Көбеген Ахметұлы Ахметов, Нұрқожа	2,0

002		Орынбасаров, Сәкен Сейфуллин көшелері, Жеңіс даңғылы	
		"Жастық", "Достық" шағын аудандары	
		"Болашақ" шағын ауданы, "Самал" шағын ауданы, Бауыржан Момышұлы, Астана, Алматы, Ұлытау, Ақорда, Әлия Молдағұлова, Мәншүк Мәметова, Ер Едіге көшесі	
	II	"Жаңақоныс" шағын ауданы, "Самал" шағын ауданы 9-12 кварталдар	1,5
	II	№ 1 өнеркәсіп аймағы (қаланың солтүстік, солтүстік-батыс, шығыс жағы)	1,5
	II	№ 2 өнеркәсіп аймағы (қаланың оңтүстік, оңтүстік-батыс жағы)	1,5
003	II	баубакша жерлері	1,5
004	II	теміржол көлігі жерлері	1,5
005	II	автокөлік жерлері	1,5
006	II	электр тарату жүйелері астындағы жерлер	1,5
001-002	III	резерв жерлері	1,0


Мұғалжар аудандық  
мәслихатының 2020 жылғы  
22 мамырдағы № 435 шешіміне  
3 қосымша

### **Ембі қаласының жерді аймақтарға бөлу жобасы (схема)**

Ескерту. 3 қосымша жаңа редакцияда - Ақтөбе облысы Мұғалжар аудандық мәслихатының 27.10.2023 № 101 шешімімен (алғашқы ресми жарияланған күнінен кейін күнтізбелік он күн өткен соң қолданысқа енгізіледі).



Шартты белгілер:

-  - бағалау аймағының шекарасы
- I** - аймақтың нөмірі
- 2,0** - түзету коэффициенті
- 003** - кадастрлық тоқсан

Мұғалжар аудандық  
 мәслихатының 2020 жылғы  
 22 мамырдағы № 435 шешіміне  
 4 қосымша

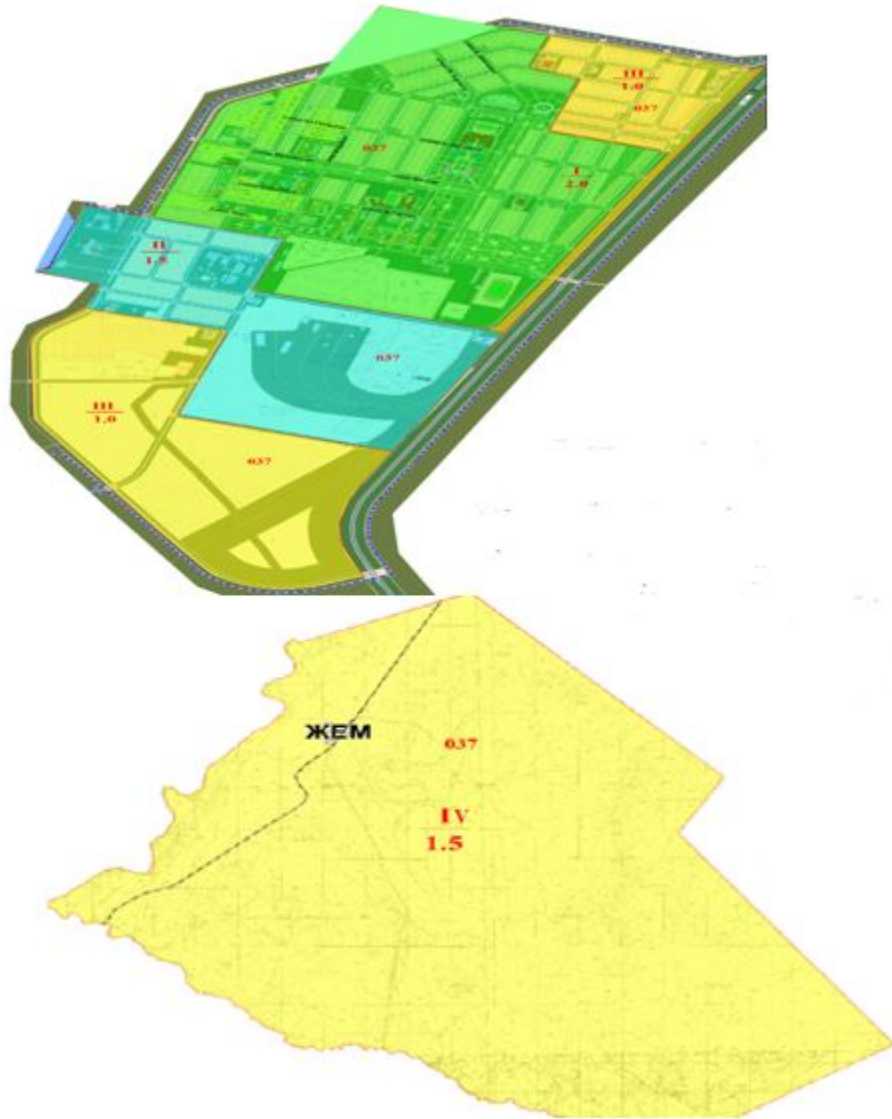
**Ембі қаласының бағалау аймақтарының шекаралары мен жер учаскелері үшін төлемақының базалық ставкаларына түзету коэффициенттері**

Ескерту. 4 қосымша жаңа редакцияда - Ақтөбе облысы Мұғалжар аудандық мәслихатының 27.10.2023 № 101 шешімімен (алғашқы ресми жарияланған күнінен кейін күнтізбелік он күн өткен соң қолданысқа енгізіледі).


кадастрлық тоқсан	аймақ-тың нөмірі	бағалау аймағының шекарасы	түзету коэффициенттері
001	III	Теміржол көлігі жерлері	1,5
	I	Алматы - Ақтөбе темір жолының сол жағы, Әйтеке би, Жиенғали Төлепбергенов көшелері	2,0
	II	Алматы - Ақтөбе темір жолының сол жағы, Елеу Сағынов, Забиқұлла Елубаев, Әлия Молдағұлова көшелері	1,75
	III	Өнеркәсіп жерлері	1,5
	V	Жайылым жерлері	1,5
002	III	Теміржол көлігі жерлері	1,5
	I	Алматы - Ақтөбе темір жолының оң жағы – Есет батыр, Ахмет Жұбанов, Талғат Бигельдинов, Амангелды Иманов, Төле би, Шоқан Уәлиханов, Сатыбалды Жалбасов, Желтоқсан көшелері	2,0
	II	Желтоқсан, Нәби Бекенбаев көшелері	1,75
	III	Қобланды батыр, Бейімбет Майлин, Ахмет Байтұрсынов Метеостанция көшелері, қалалық аурухана аумағы	1,5
	V	жайылым жерлері	1,5
003	I	Зинеш Бралов, Мөңке би көшелері	2,0
	III	ПМС үйлері	1,5
	V	жайылым жерлері	1,5
001,002, 003	IV	Ембі қаласының резервтегі жерлері	1,0
004	III	темір және автомобиль жолдары, электр тарату жүйелері астындағы жерлер	1,5
	V	жайылым жерлері	1,5

## Жем қаласының жерді аймақтарға бөлу жобасы (схема)

Ескерту. 5 қосымша жаңа редакцияда - Ақтөбе облысы Мұғалжар аудандық мәслихатының 27.10.2023 № 101 шешімімен (алғашқы ресми жарияланған күнінен кейін күнтізбелік он күн өткен соң қолданысқа енгізіледі).



### Шартты белгілер:

-  - бағалау аймағының шекарасы
- I - аймақтың нөмірі
- 2,0 - түзету коэффициенті
- 037 - кадастрлық тоқсан

**Жем қаласының бағалау аймақтарының шекаралары мен жер учаскелері үшін төлемақының базалық ставкаларына түзету коэффициенттері**

Ескерту. 6 қосымша жаңа редакцияда - Ақтөбе облысы Мұғалжар аудандық мәслихатының 27.10.2023 № 101 шешімімен (алғашқы ресми жарияланған күнінен кейін күнтізбелік он күн өткен соң қолданысқа енгізіледі).

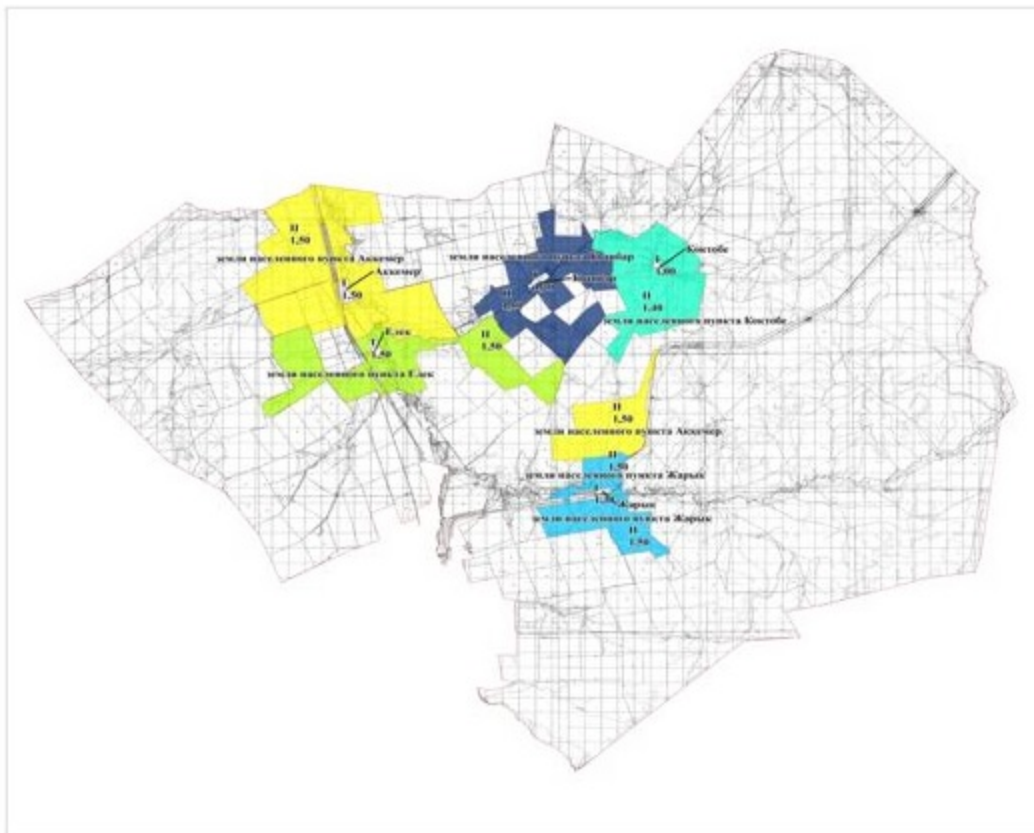
кадастрлық тоқсан	аймақ-тың нөмірі	бағалау аймағының шекарасы	түзету коэффициенттері
037	I	Сағадат Нұрмағанбетов, Мир, Жастар, Бейбітшілік, Тәуелсіздік, Қазыбек Би, Жерұйық, Юрий Гагарин, Шығанак Берсиев, Нұрпейіс Байғанин көшелері	2,0
	II	бұрынғы әскери қалашық жерлері (казарма, госпиталь, қойма ғимараттары)	1,5
	III	өнеркәсіп жерлері	1,0
	IV	жайылым жерлері	1,5

Мұғалжар аудандық  
мәслихатының 2020 жылғы  
22 мамырдағы № 435 шешіміне  
7 қосымша


**Ақкемер ауылдық округінің жерді аймақтарға бөлу жобасы (схема)**

Ескерту. 7 қосымша жаңа редакцияда - Ақтөбе облысы Мұғалжар аудандық мәслихатының 27.10.2023 № 101 шешімімен (алғашқы ресми жарияланған күнінен кейін күнтізбелік он күн өткен соң қолданысқа енгізіледі).





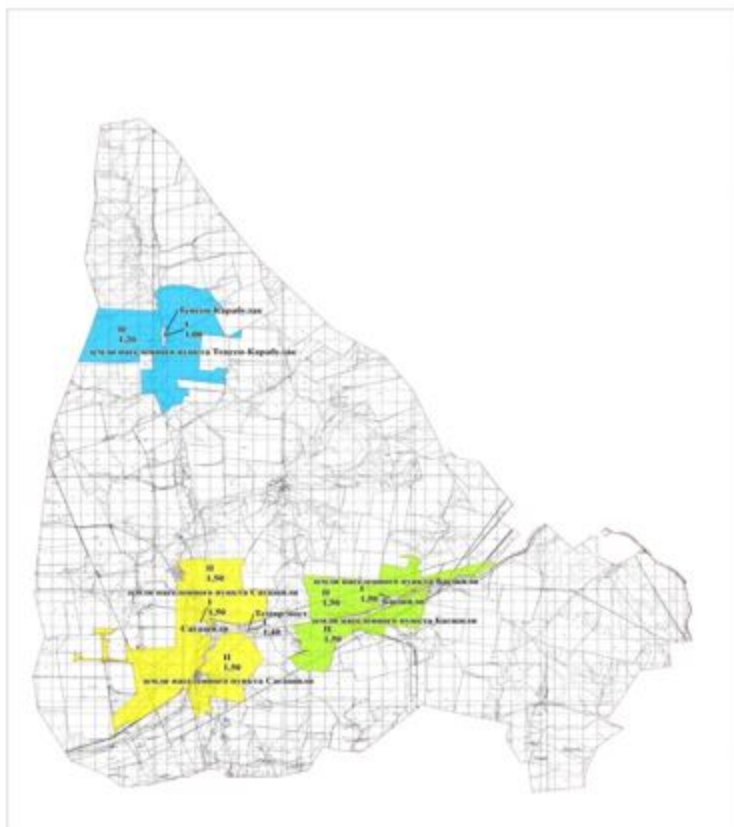
Шартты белгілер:

-  - бағалау аймағының шекарасы
- II** - аймақтың нөмірі
- 1,50** - түзету коэффициенті


Мұғалжар аудандық  
 мәслихатының 2020 жылғы  
 22 мамырдағы № 435 шешіміне  
 8 қосымша

**Еңбек ауылдық округінің жерді аймақтарға бөлу жобасы (схема)**

Ескерту. 8 қосымша жаңа редакцияда - Ақтөбе облысы Мұғалжар аудандық мәслихатының 27.10.2023 № 101 шешімімен (алғашқы ресми жарияланған күнінен кейін күнтізбелік он күн өткен соң қолданысқа енгізіледі).



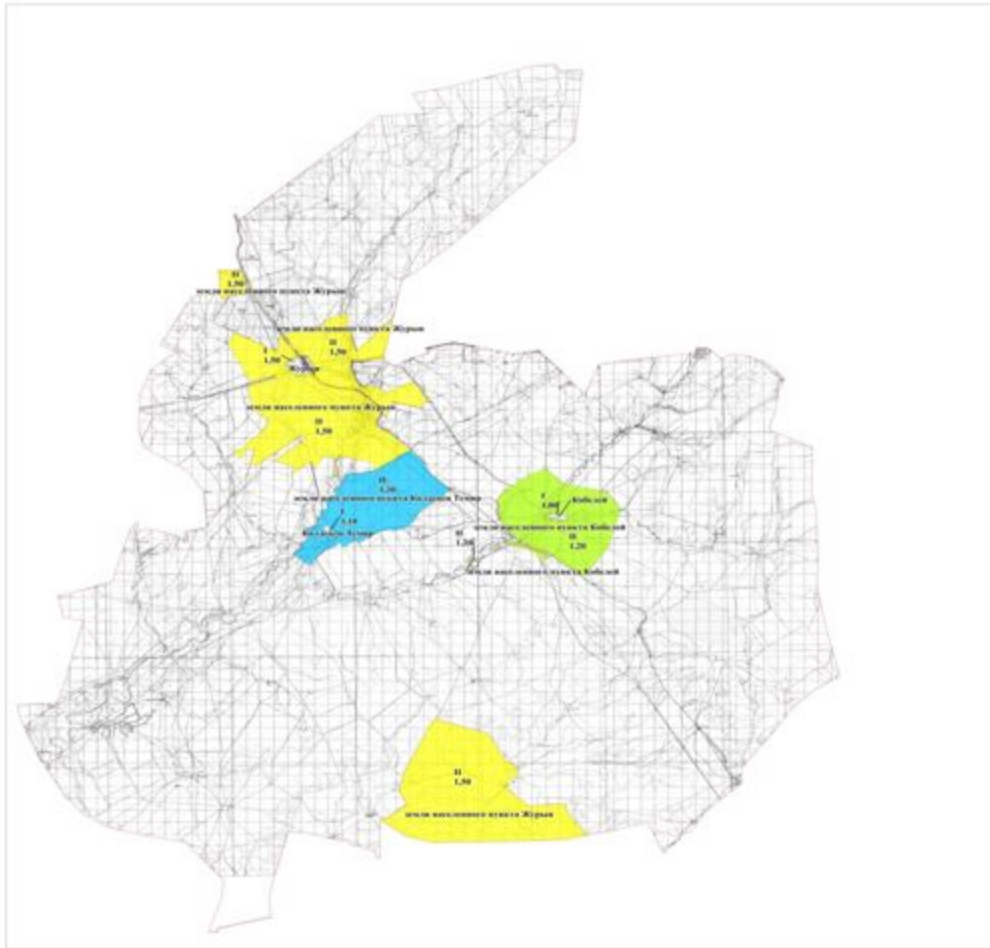
Шартты белгілер:

-  - бағалау аймағының шекарасы
- I - аймақтың нөмірі
- 1,5 - түзету коэффициенті


Мұғалжар аудандық  
 мәслихатының 2020 жылғы  
 22 мамырдағы № 435 шешіміне  
 9 қосымша

### Жұрын ауылдық округінің жерді аймақтарға бөлу жобасы (схема)

Ескерту. 9 қосымша жаңа редакцияда - Ақтөбе облысы Мұғалжар аудандық мәслихатының 27.10.2023 № 101 шешімімен (алғашқы ресми жарияланған күнінен кейін күнтізбелік он күн өткен соң қолданысқа енгізіледі).



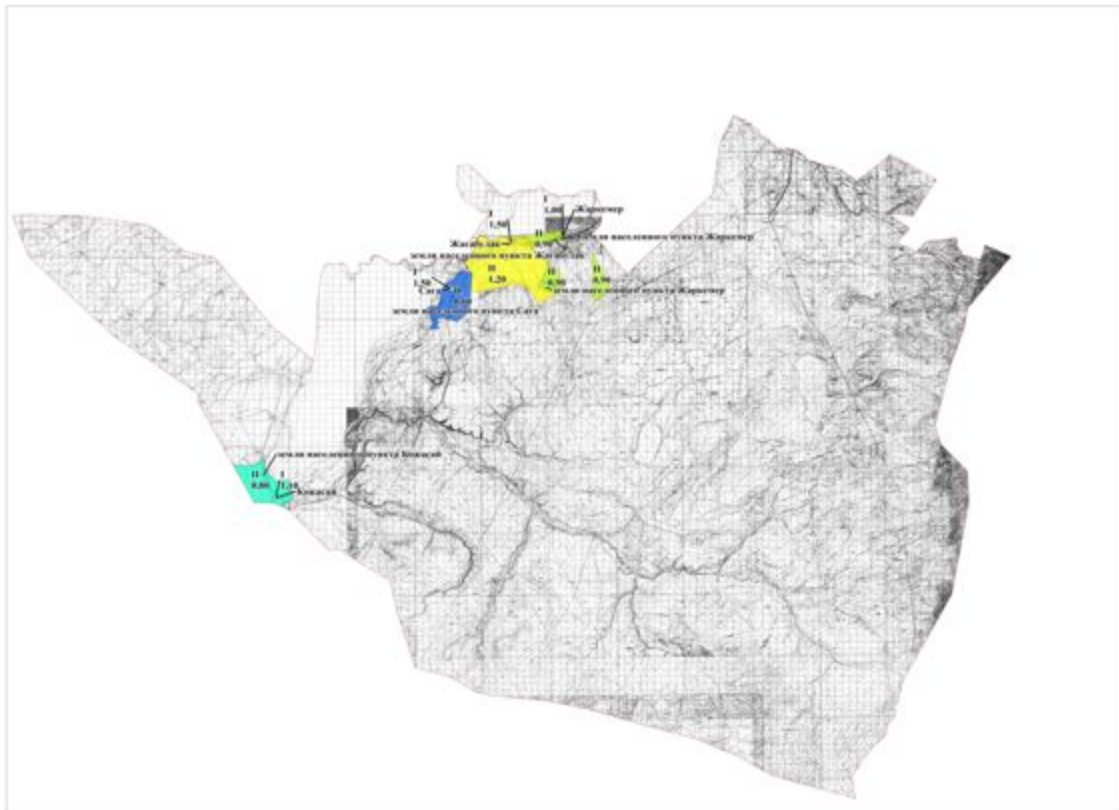
Шартты белгілер:

-  - бағалау аймағының шекарасы
- I** - аймақтың нөмірі
- 1,5** - түзету коэффициенті


Мұғалжар аудандық  
 мәслихатының 2020 жылғы  
 22 мамырдағы № 435 шешіміне  
 10 қосымша

### Батпақкөл ауылдық округінің жерді аймақтарға бөлу жобасы (схема)

Ескерту. 10 қосымша жаңа редакцияда - Ақтөбе облысы Мұғалжар аудандық мәслихатының 27.10.2023 № 101 шешімімен (алғашқы ресми жарияланған күнінен кейін күнтізбелік он күн өткен соң қолданысқа енгізіледі).



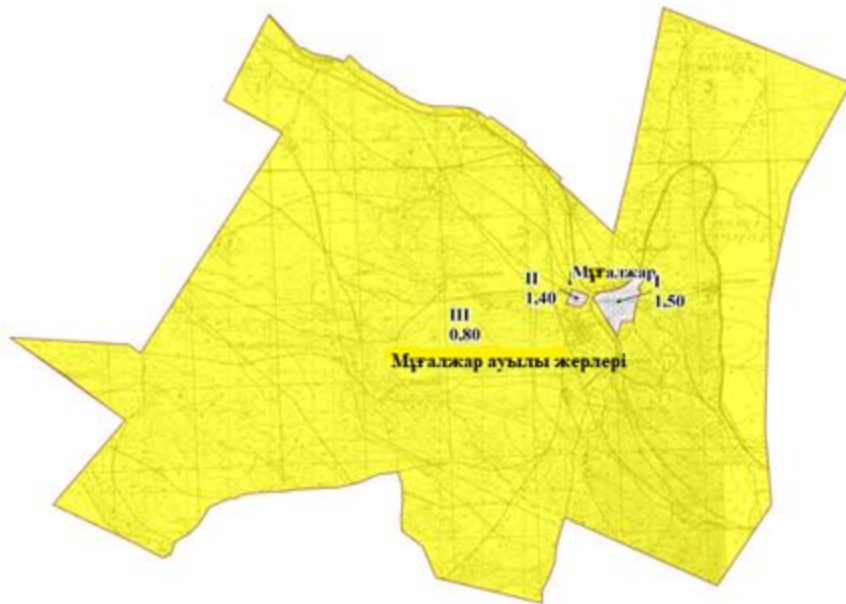
Шартты белгілер:

-  - бағалау аймағының шекарасы
- I** - аймақтың нөмірі
- 1,5** - түзету коэффициенті

Мұғалжар аудандық  
 мәслихатының 2020 жылғы  
 22 мамырдағы № 435 шешіміне  
 11 қосымша

### Мұғалжар ауылының жерді аймақтарға бөлу жобасы (схема)

Ескерту. 11 қосымша жаңа редакцияда - Ақтөбе облысы Мұғалжар аудандық мәслихатының 27.10.2023 № 101 шешімімен (алғашқы ресми жарияланған күнінен кейін күнтізбелік он күн өткен соң қолданысқа енгізіледі).

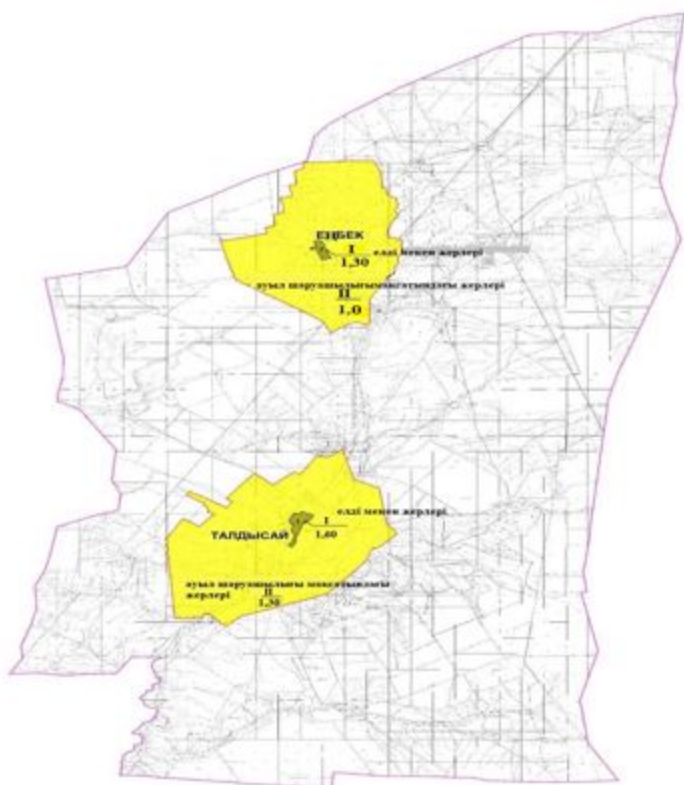


- Шартты белгілер:
- бағалау аймағының шекарасы
  - I** - аймақтың нөмірі
  - 1,5** түзету коэффициенті


Мұғалжар аудандық  
мәслихатының 2020 жылғы  
22 мамырдағы № 435 шешіміне  
12 қосымша

### Талдысай ауылдық округінің жерді аймақтарға бөлу жобасы (схема)

Ескерту. 12 қосымша жаңа редакцияда - Ақтөбе облысы Мұғалжар аудандық мәслихатының 27.10.2023 № 101 шешімімен (алғашқы ресми жарияланған күнінен кейін күнтізбелік он күн өткен соң қолданысқа енгізіледі).



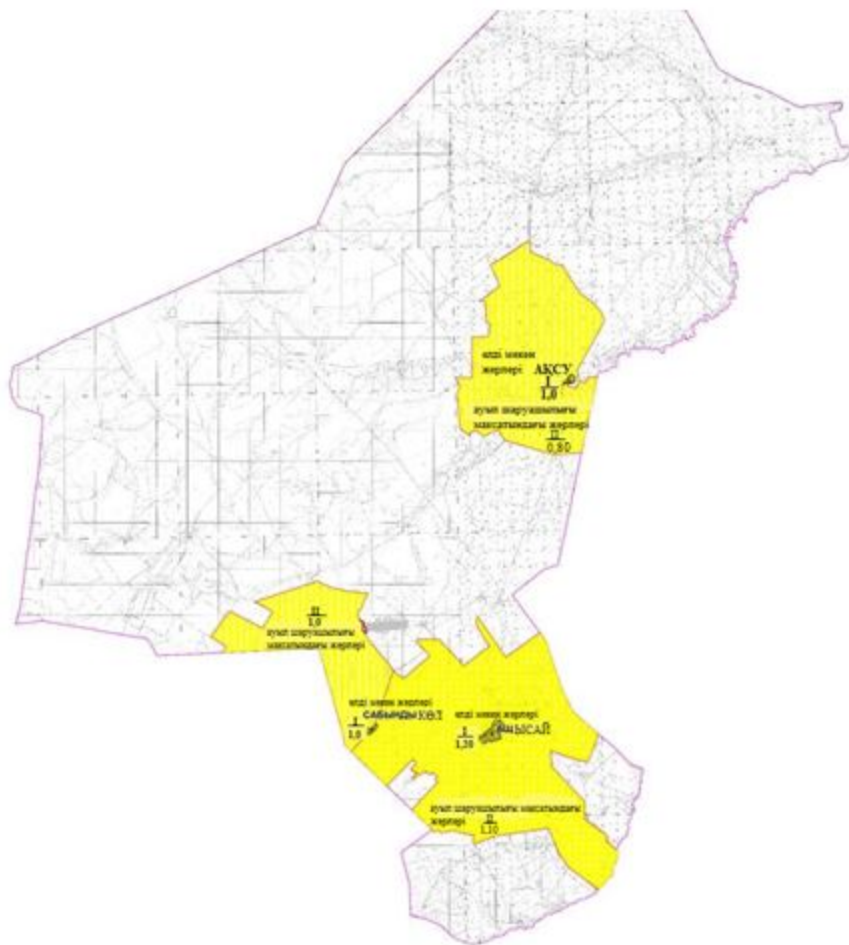
Шартты белгілер:




-  - бағалау аймағының шекарасы
- I - аймақтың нөмірі
- 1,5 - түзету коэффициенті

Мұғалжар аудандық  
 мәслихатының 2023 жылғы  
 27 қазандағы № 101 шешіміне  
 13 қосымша

### Апысай ауылдық округінің жерді аймақтарға бөлу жобасы (схема)

Ескерту. Шешім 13 қосымшамен толықтырылды - Ақтөбе облысы Мұғалжар аудандық мәслихатының 27.10.2023 № 101 шешімімен (алғашқы ресми жарияланған күнінен кейін күнтізбелік он күн өткен соң қолданысқа енгізіледі).

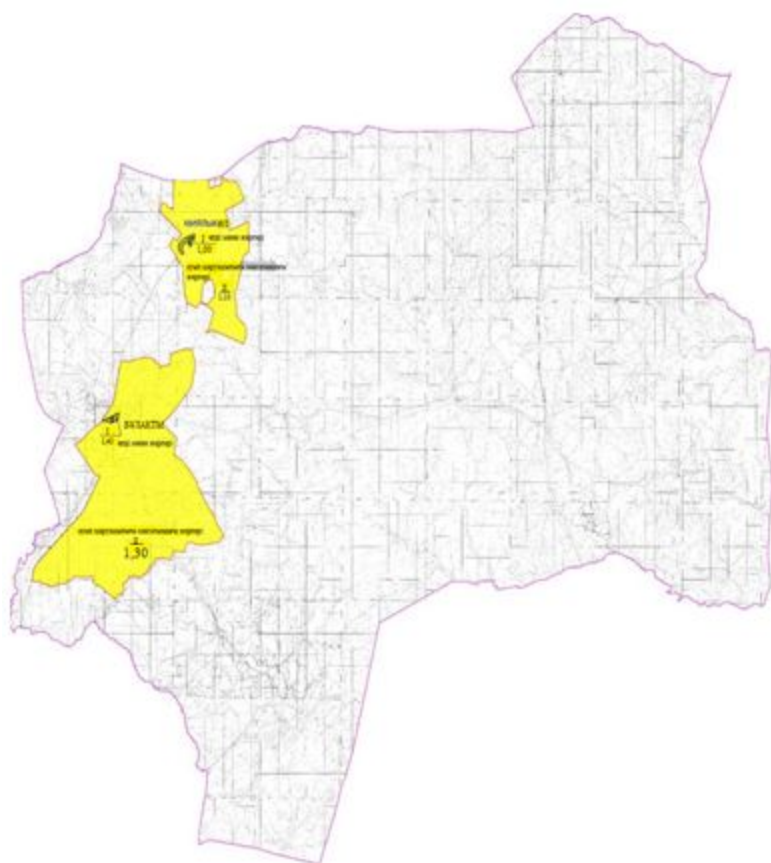


- Шартты белгілер:
-  - бағалау аймағының шекарасы
  -  - аймақтың нөмірі
  -  түзету коэффициенті

Мұғалжар аудандық  
 мәслихатының 2023 жылғы  
 27 қазандағы № 101 шешіміне  
 14 қосымша

### Егіндібұлақ ауылдық округінің жерді аймақтарға бөлу жобасы (схема)

Ескерту. Шешім 14 қосымшамен толықтырылды - Ақтөбе облысы Мұғалжар аудандық мәслихатының 27.10.2023 № 101 шешімімен (алғашқы ресми жарияланған күнінен кейін күнтізбелік он күн өткен соң қолданысқа енгізіледі).



Шартты белгілер:

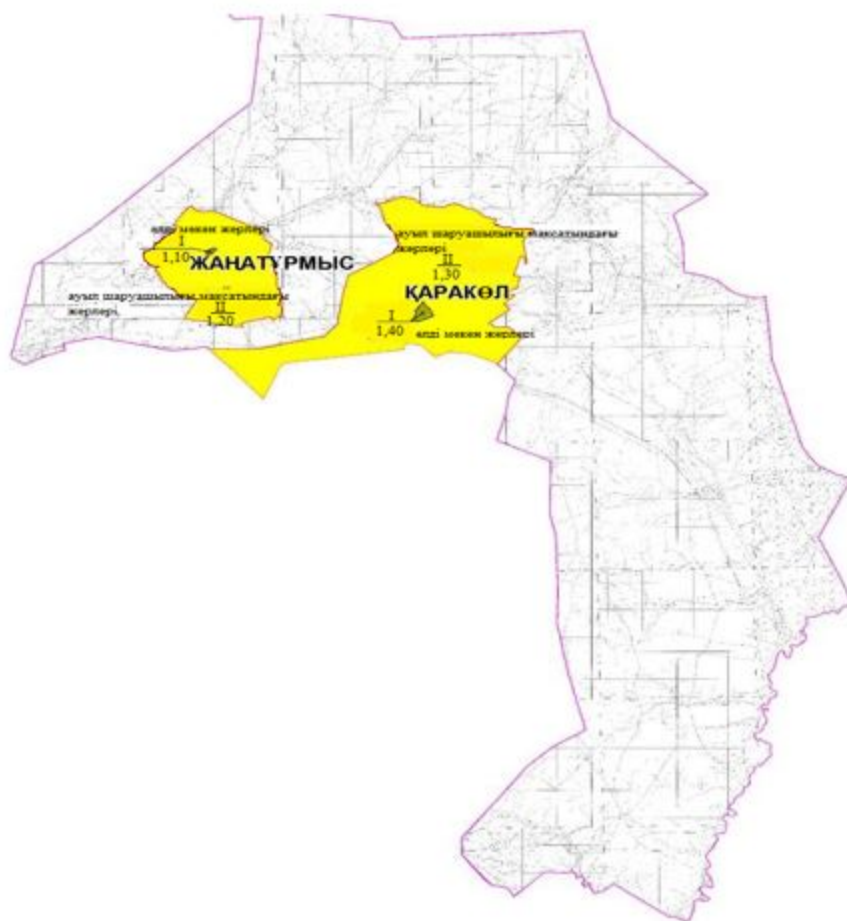
- бағалау аймағының шекарасы
- I** - аймақтың нөмірі
- 1,5** түзету коэффициенті

Мұғалжар аудандық  
мәслихатының 2023 жылғы  
27 қазандағы № 101 шешіміне  
15 қосымша

### Қ.Жұбанов атындағы ауылдық округінің жерді аймақтарға бөлу жобасы (схема)

Ескерту. Шешім 15 қосымшамен толықтырылды - Ақтөбе облысы Мұғалжар аудандық мәслихатының 27.10.2023 № 101 шешімімен (алғашқы ресми жарияланған күнінен кейін күнтізбелік он күн өткен соң қолданысқа енгізіледі).





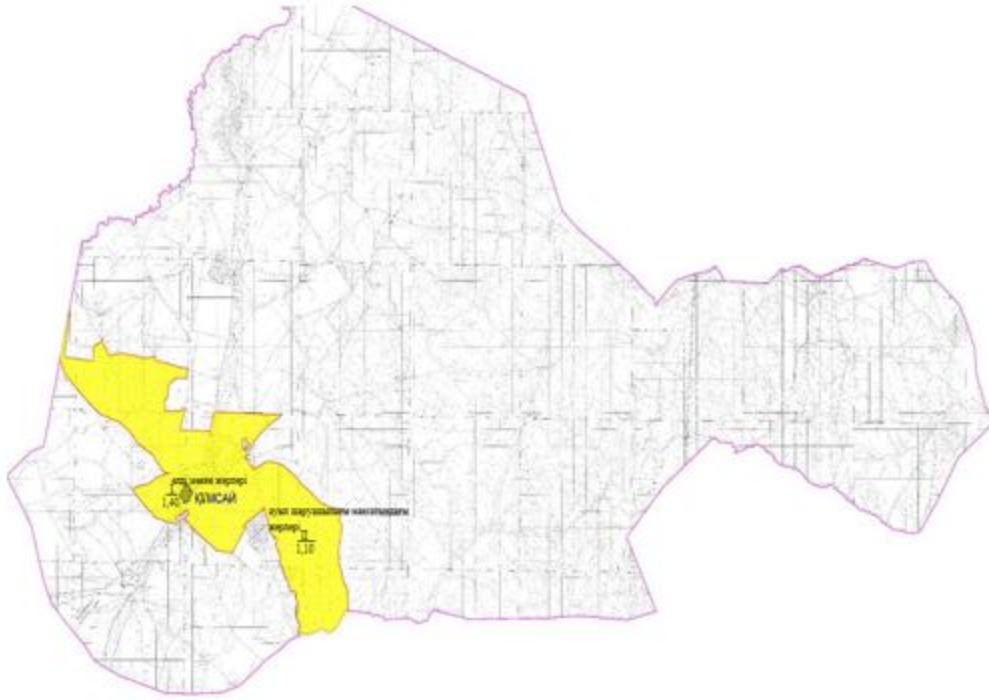
Шартты белгілер:

- бағалау аймағының шекарасы
- аймақтың нөмірі
- түзету коэффициенті




Мұғалжар аудандық  
 мәслихатының 2023 жылғы  
 27 қазандағы № 101 шешіміне  
 16 қосымша

### Құмсай ауылдық округінің жерді аймақтарға бөлу жобасы (схема)

Ескерту. Шешім 16 қосымшамен толықтырылды - Ақтөбе облысы Мұғалжар аудандық мәслихатының 27.10.2023 № 101 шешімімен (алғашқы ресми жарияланған күнінен кейін күнтізбелік он күн өткен соң қолданысқа енгізіледі).



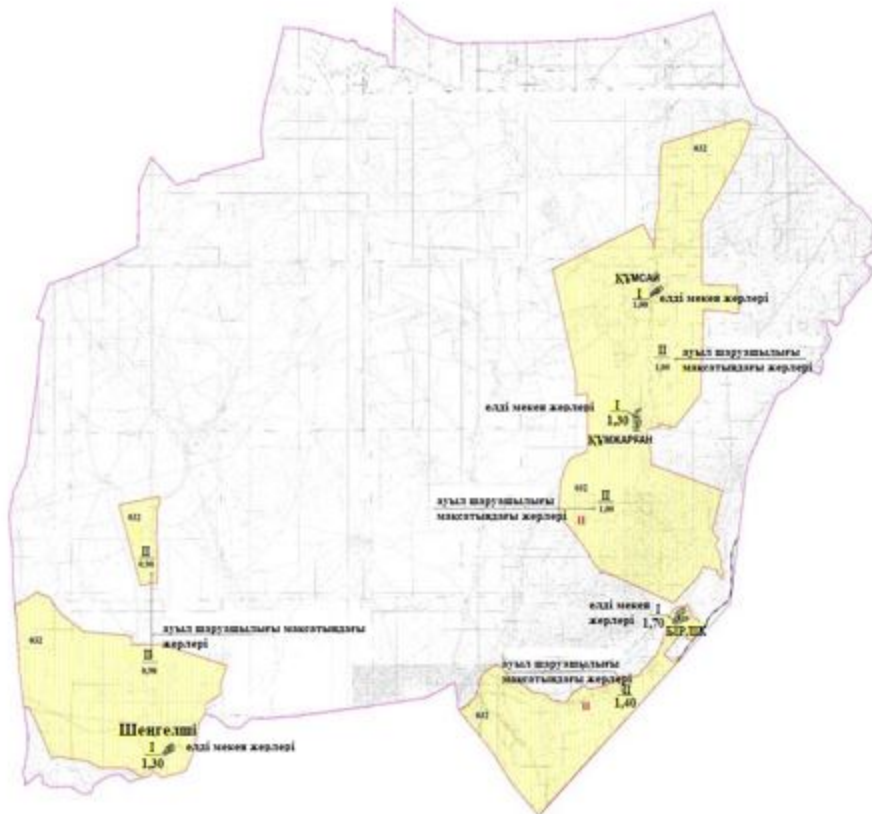
Шартты белгілер:

-  - бағалау аймағының шекарасы
-  - аймақтың нөмірі
-  түзету коэффициенті


Мұғалжар аудандық  
мәслихатының 2023 жылғы  
27 қазандағы № 101 шешіміне  
17 қосымша

### **Құмжарған ауылдық округінің жерді аймақтарға бөлу жобасы (схема)**

Ескерту. Шешім 17 қосымшамен толықтырылды - Ақтөбе облысы Мұғалжар аудандық мәслихатының 27.10.2023 № 101 шешімімен (алғашқы ресми жарияланған күнінен кейін күнтізбелік он күн өткен соң қолданысқа енгізіледі).



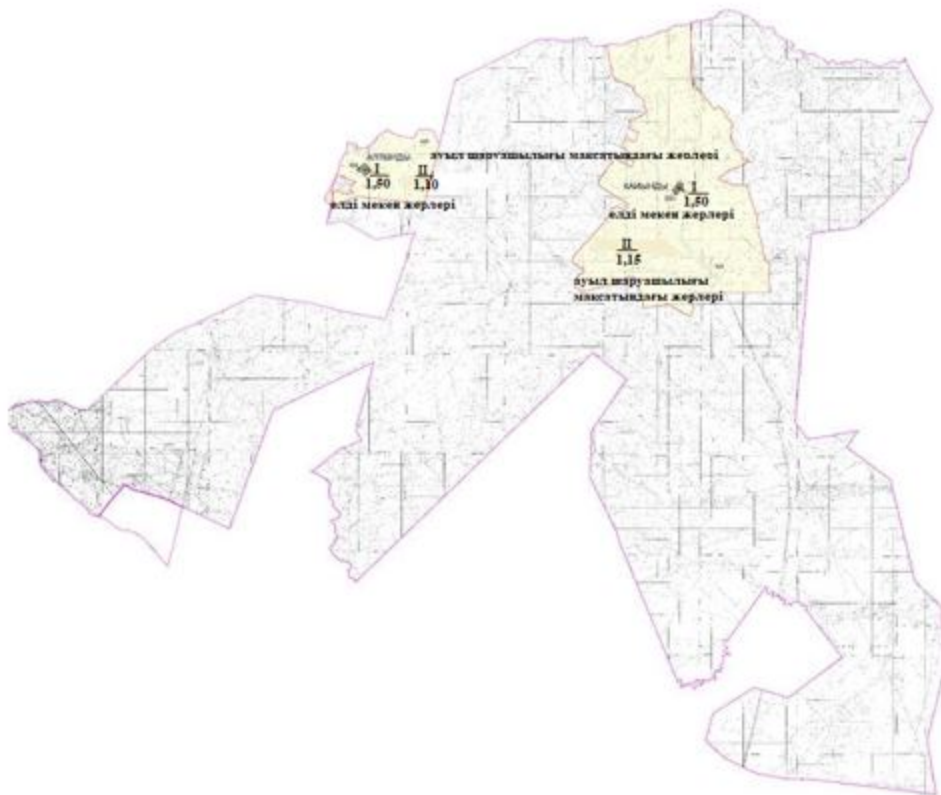
Шартты белгілер:


-  - бағалау аймағының шекарасы
- I** - аймақтың нөмірі
- 1,5** түзету коэффициенті

Мұғалжар аудандық  
мәслихатының 2023 жылғы  
27 қазандағы № 101 шешіміне  
18 қосымша

### Қайыңды ауылдық округінің жерді аймақтарға бөлу жобасы (схема)

Ескерту. Шешім 18 қосымшамен толықтырылды - Ақтөбе облысы Мұғалжар аудандық мәслихатының 27.10.2023 № 101 шешімімен (алғашқы ресми жарияланған күнінен кейін күнтізбелік он күн өткен соң қолданысқа енгізіледі).



Шартты белгілер:  
 - бағалау аймағының шекарасы  
 I - аймақтың нөмірі  
 1,5 - түзету коэффициенті

Мұғалжар аудандық  
 мәслихатының 2023 жылғы  
 27 қазандағы № 101 шешіміне  
 19 қосымша

**Мұғалжар ауданының ауылдық елді мекендерінің бағалау аймақтарының шекаралары мен жер учаскелері үшін төлемақының базалық ставкаларына түзету коэффициенттері**

Ескерту. Шешім 19 қосымшамен толықтырылды - Ақтөбе облысы Мұғалжар аудандық мәслихатының 27.10.2023 № 101 шешімімен (алғашқы ресми жарияланған күнінен кейін күнтізбелік он күн өткен соң қолданысқа енгізіледі).

реттік нөмірі	кадастрлық тоқсан	аймақ-тың нөмірі	бағалау аймағының шекарасы	түзету коэффициенттері
Батпақкөл ауылдық округі				
1	02-027-030	I	Жағабұлақ ауылы жерлері	1,50
2	02-027-030	I	Жаркемер ауылы жерлері	1,00
3	02-027-030	I	Саға ауылы жерлері	1,50

4	02-027-030	I	Қожасай ауылы жерлері	1,10
5	02-027-030	II	Жағабұлақ ауылының елді мекен жерлері	1,20
6	02-027-030	II	Жаркемер ауылының елді мекен жерлері	0,90
7	02-027-030	II	Саға ауылының елді мекен жерлері	0,60
8	02-027-030	II	Қожасай ауылының елді мекен жерлері	0,80
Ақкемер ауылдық округі				
9	02-027-011	I	Ақкемер ауылы жерлері	1,50
10	02-027-012	I	Елек ауылы жерлері	1,50
11	02-027-012	I	Жарық ауылы жерлері	1,30
12	02-027-012	I	Көтібар батыр ауылы жерлері	1,30
13	02-027-012	I	Көктөбе ауылы жерлері	1,00
14	02-027-011	II	Ақкемер ауылының елді мекен жерлері	1,50
15	02-027-012	II	Елек ауылының елді мекен жерлері	1,50
16	02-027-012	II	Жарық ауылының елді мекен жерлері	1,50
17	02-027-012	II	Көтібар батыр ауылының елді мекен жерлері	1,50
18	02-027-012	II	Көктөбе ауылының елді мекен жерлері	1,40
Еңбек ауылдық округі				
19	02-027-008	I	Сағашилі ауылы жерлері	1,50
20	02-027-008	I	Басшилі ауылы жерлері	1,50
21	02-027-008	I	Тепсең-Қарабұлақ ауылы жерлері	1,00
22		I	Темір-көпір бекеті жерлері	1,40
23	02-027-008	II	Сағашилі ауылының елді мекен жерлері	1,50
24	02-027-008	II	Басшилі ауылының елді мекен жерлері	1,50

25	02-027-008	II	Тепсең-Қарабұлақ ауылының елді мекен жерлері	1,20
Жұрын ауылдық округі				
26	02-027-005 02-027-006	I	Жұрын ауылы жерлері	1,50
27	02-027-007	I	Көлденең Темір ауылы жерлері	1,10
28	02-027-006	I	Көбелей ауылы жерлері	1,00
29	02-027-005 02-027-006	II	Жұрын ауылының елді мекен жерлері	1,50
30	02-027-007	II	Көлденең Темір ауылының елді мекен жерлері	1,30
31	02-027-006	II	Көбелей ауылының елді мекен жерлері	1,20
Мұғалжар ауылы				
32	02-027-039	I	Мұғалжар ауылының жерлері	1,50
33	02-027-039	II	Мұғалжар ауылының жерлері	1,40
34	02-027-039	III	Мұғалжар ауылының жерлері	0,80
Талдысай ауылдық округі				
35	02-027-001	I	Талдысай ауылының елді мекен жерлері	1,60
36	02-027-001	I	Еңбек ауылының елді мекен жерлері	1,30
37	02-027-002	II	Талдысай ауылының ауыл шаруашылығы мақсатындағы жерлері	1,30
38	02-027-002	II	Еңбек ауылының ауыл шаруашылығы мақсатындағы жерлері	1,00
Ащысай ауылдық округі				
39	02-027-004	I	Ащысай ауылының елді мекен жерлері	1,20
40	02-027-004	I	Ақсу ауылының елді мекен жерлері	1,00
41	02-027-004	I	Сабындыкөл ауылының елді мекен жерлері	1,00

42	02-027-004	II	Ащысай ауылының ауыл шаруашылығы мақсатындағы жерлері	1,10
43	02-027-004	II	Ақсу ауылының ауыл шаруашылығы мақсатындағы жерлері	0,80
44	02-027-004	II	Сабындыкөл ауылының ауыл шаруашылығы мақсатындағы жерлері	1,00
Егіндібұлақ ауылдық округі				
45	02-027-027	I	Бұлақты ауылының елді мекен жерлері	1,40
46	02-027-027	I	Миялыкөл ауылының елді мекен жерлері	1,00
47	02-027-029	II	Бұлақты ауылының ауыл шаруашылығы мақсатындағы жерлері	1,30
48	02-027-029	II	Миялыкөл ауылының ауыл шаруашылығы мақсатындағы жерлері	1,10
Қ.Жұбанов атындағы ауылдық округі				
49	02-027-024	I	Қаракөл ауылының елді мекен жерлері	1,40
50	02-027-024	I	Жаңатұрмыс ауылының елді мекен жерлері	1,10
51	02-027-025	II	Қаракөл ауылының ауыл шаруашылығы мақсатындағы жерлері	1,30
52	02-027-025	II	Жаңатұрмыс ауылының ауыл шаруашылығы мақсатындағы жерлері	1,20
Құмсай ауылдық округі				
53	02-027-028	I	Құмсай ауылының елді мекен жерлері	1,40
54	02-027-028	II	Құмсай ауылының ауыл шаруашылығы	1,10

			мақсатындағы жерлері	
Құмжарған ауылдық округі				
55	02-027-032	I	Бірлік ауылының елді мекен жерлері	1,70
56	02-027-032	I	Құмжарған ауылының елді мекен жерлері	1,30
57	02-027-032	I	Шенгелші ауылының елді мекен жерлері	1,30
58	02-027-032	I	Құмсай ауылының елді мекен жерлері	1,00
59	02-027-032	II	Бірлік ауылының ауыл шаруашылығы мақсатындағы жерлері	1,40
60	02-027-032	II	Құмжарған ауылының ауыл шаруашылығы мақсатындағы жерлері	1,00
61	02-027-032	II	Шенгелші ауылының ауыл шаруашылығы мақсатындағы жерлері	0,90
62	02-027-032	II	Құмсай ауылының ауыл шаруашылығы мақсатындағы жерлері	1,00
Қайыңды ауылдық округі				
63	02-027-034	I	Қайыңды ауылының елді мекен жерлері	1,50
64	02-027-034	I	Алтынды ауылының елді мекен жерлері	1,50
65	02-027-035	II	Қайыңды ауылының ауыл шаруашылығы мақсатындағы жерлері	1,15
66	02-027-035	II	Алтынды ауылының ауыл шаруашылығы мақсатындағы жерлері	1,10



© 2012. Қазақстан Республикасы Әділет министрлігінің «Қазақстан Республикасының Заңнама және құқықтық ақпарат институты» ШЖҚ РМК