

Талдықорған қаласы, Өтенай және Еркін ауылдық округтері жерлерін аймақтарға бөлу жобасын (схемасын) бекіту туралы

Алматы облысы Талдықорған қалалық мәслихатының 2020 жылғы 24 қарашадағы № 454 шешімі. Алматы облысы Әділет департаментінде 2020 жылы 30 қарашада № 5788 болып тіркелді

2003 жылғы 20 маусымдағы Қазақстан Республикасының Жер кодексінің 8-бабының 2-тармағына, "Қазақстан Республикасындағы жергілікті мемлекеттік басқару және өзін-өзі басқару туралы" 2001 жылғы 23 қаңтардағы Қазақстан Республикасының Заңының 6-бабының 1-тармағының 13) тармақшасына сәйкес, Талдықорған қалалық мәслихаты ШЕШІМ ҚАБЫЛДАДЫ:

1. Талдықорған қаласы, Өтенай және Еркін ауылдық округтері жерлерін аймақтарға бөлу жобасы (схемасы) осы шешімнің 1, 2 және 3-қосымшаларына сәйкес бекітілсін.

2. Осы шешім әділет органдарында мемлекеттік тіркелген күннен бастап күшіне енеді және алғашқы ресми жарияланған күннен бастап қолданысқа енгізіледі.

*Талдықорған қалалық мәслихатының
сессия төрайымы*

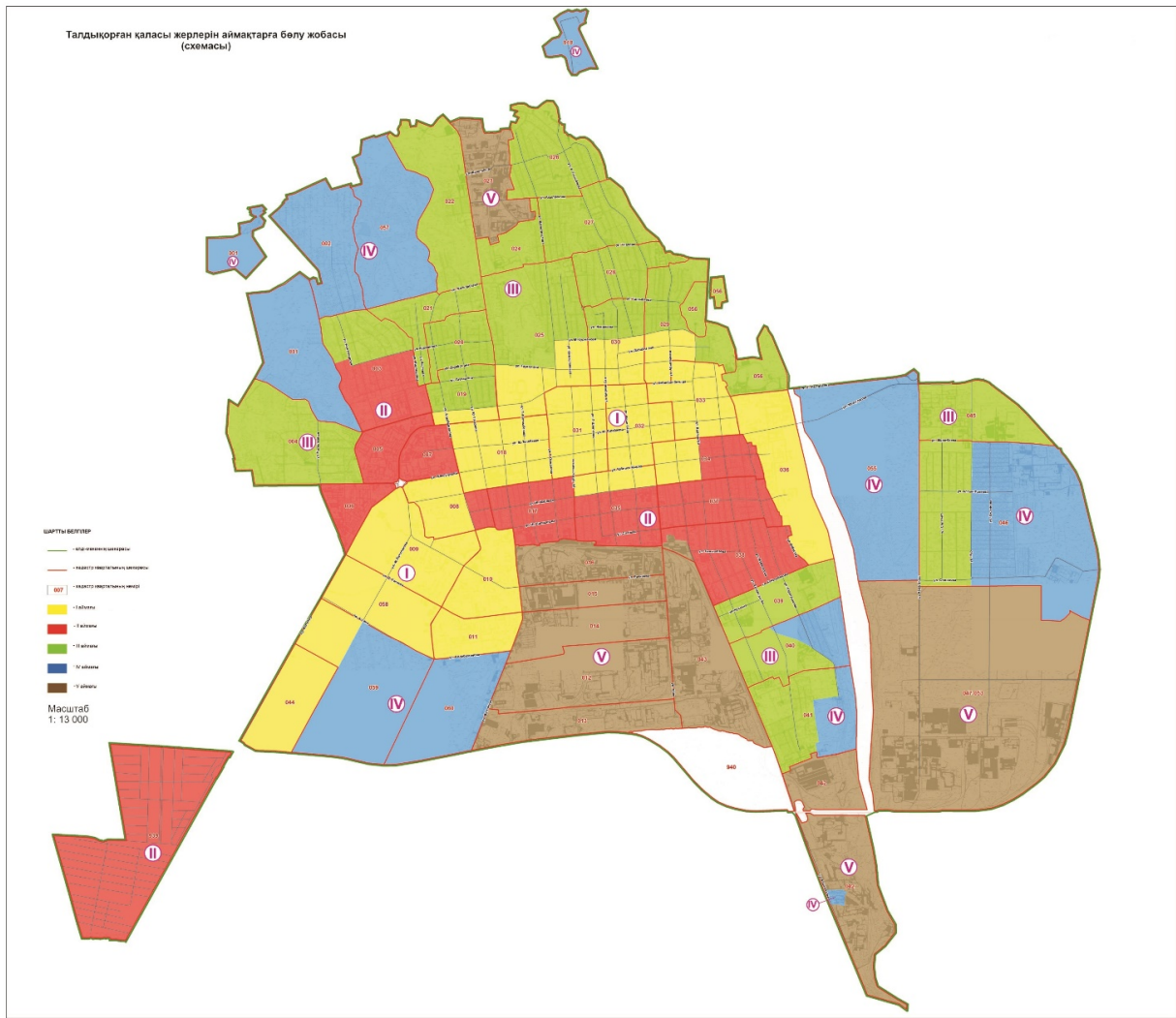
*Талдықорған қалалық мәслихатының
хатшысы*

Ж. Нурлыбаева

Т. Ахажан

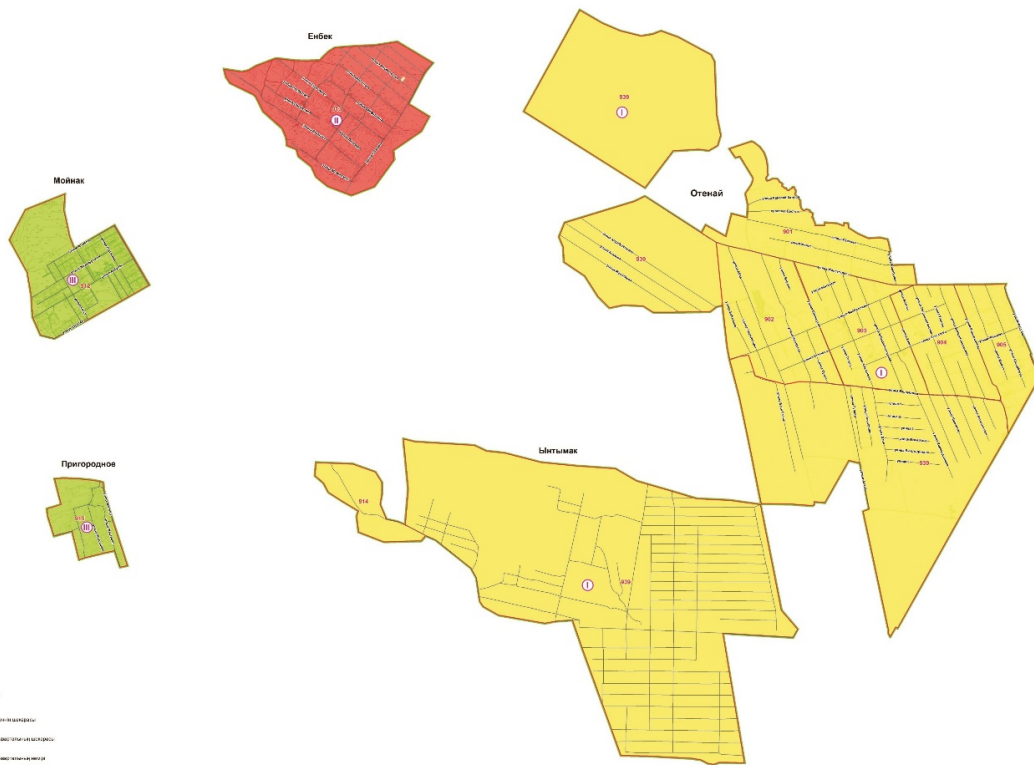
Талдықорған қалалық мәслихатының 2020
жылғы 24 қарашадағы № 454 шешіміне 1-
қосымша

Талдықорған қаласы жерлерін аймақтарға бөлу жобасы (схемасы)



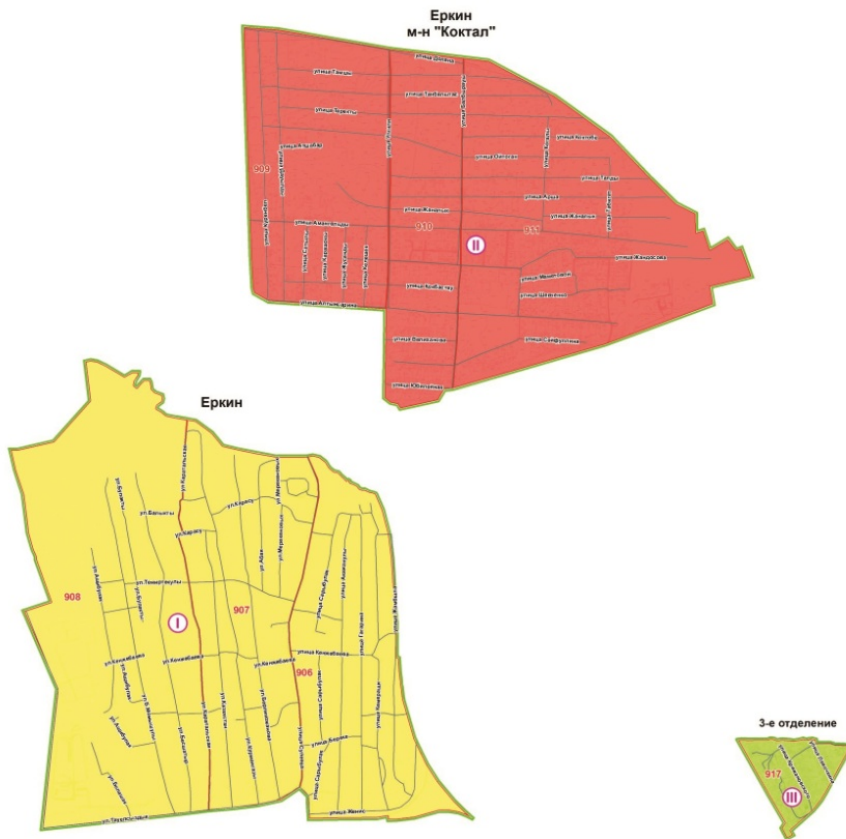
Талдықорған қалалық мәслихатының 2020 жылғы 24 қарашадағы № 454 шешіміне 2-қосымша

Өтенай ауылдық округі жерлерін аймақтарға бөлу жобасы
(схемасы)



Талдықорған қалалық мәслихатының 2020 жылғы 24 қарашадағы № 454 шешіміне 3-қосымша

Еркін ауылдық округі жерлерін аймақтарға бөлу жобасы
(схемасы)



© 2012. Қазақстан Республикасы Әділет министрлігінің «Қазақстан Республикасының Заңнама және құқықтық ақпарат институты» ШЖҚ РМК