

## **Нұра ауданының аймағы жерлеріндегі жайылымдарды басқару және оларды пайдалану бойынша 2020-2021 жылдарға арналған Жоспарын бекіту туралы**

Қарағанды облысы Нұра аудандық мәслихатының 2020 жылғы 28 ақпандағы № 429 шешімі. Қарағанды облысының Әділет департаментінде 2020 жылғы 11 наурызда № 5743 болып тіркелді

Қазақстан Республикасының 2001 жылғы 23 қаңтардағы "Қазақстан Республикасындағы жергілікті мемлекеттік басқару және өзін-өзі басқару туралы" Заңына, Қазақстан Республикасының 2017 жылғы 20 ақпандағы "Жайылымдар туралы" Заңына сәйкес аудандық мәслихаты ШЕШІМ ЕТТІ:

1. Нұра ауданының аймағы жерлеріндегі жайылымдарды басқару және оларды пайдалану бойынша 2020-2021 жылдарға арналған Жоспары осы шешімнің қосымшасына сәйкес бекітілсін.

2. Күші жойылды деп танылсын:

Нұра аудандық мәслихатының 21 сессиясының 2018 жылғы 07 ақпандағы №217 " Нұра ауданының аймағы жерлеріндегі жайылымдарды басқару және оларды пайдалану бойынша 2018-2019 жылдарға арналған іс-шаралар Жоспарын бекіту туралы" шешімі ( нормативтік құқықтық актілерді мемлекеттік тіркеу Тізілімінде №4622 болып тіркелген , Қазақстан Республикасы нормативтік құқықтық актілерінің эталондық бақылау банкінде электрондық түрде 2018 жылғы 07 наурыздағы, 2018 жылғы 03 наурыздағы № 9 (5557) "Нұра" газетінде жарияланған).

3. Осы шешімнің орындалуын бақылау заңдылық және азаматтардың құқықтары жөніндегі тұрақты комиссиясы (Таттыбаев Эксан Балтабайұлы) жүктелсін.

4. Осы шешім алғашқы ресми жарияланған күнінен кейін күнтізбелік он күн өткен соң қолданысқа енгізіледі.

*сессия төрағасы*

*Нұра аудандық мәслихатының хатшысы*

*Н. Сулейменов*

*Т. Оспанов*

Нұра аудандық  
мәслихатының  
2020 жылғы 28 ақпаны  
№ 429

Шешіміне қосымша

**Нұра ауданы бойынша 2020-2021 жылдарға арналған жайылымдарды басқару және оларды пайдалану жөніндегі жоспар**

Жайылымдарды басқару және оларды пайдалану жөніндегі жоспар жайылымдарды ұтымды пайдалану, жемшөпке қажеттілікті тұрақты қамтамасыз ету және жайылымдардың тозу процестерін болғызбау мақсатында қабылданады.

Жоспар мазмұны:

1) құқық белгілейтін құжаттар негізінде жер санаттары, жер учаскелерінің меншік иелері және жер пайдаланушылар бөлінісінде әкімшілік-аумақтық бірлік аумағында жайылымдардың орналасу схемасы (картасы) осы Жоспардың 1 - 25 қосымшасына сәйкес;

2) жайылым айналымдарының қолайлы схемалары осы Жоспардың 26 - 50 қосымшаларына сәйкес;

3) жайылымдардың, оның ішінде маусымдық жайылымдардың сыртқы және ішкі шекаралары мен алаңдары, жайылымдық инфрақұрылым объектілері белгіленген картасы осы Жоспардың 51 - 75 қосымшаларына сәйкес;

4) жайылым пайдаланушылардың су тұтыну нормасына сәйкес су көздеріне (өзендерге, көлдерге, тоғандарға, апандарға, суару немесе суландыру суармалау каналдарына, құбырлы немесе шахталы құдықтарға) қол жеткізу схемасы осы Жоспардың 76 - 100 қосымшаларына сәйкес;

5) жайылымы жоқ жеке және (немесе) заңды тұлғалардың ауыл шаруашылығы жануарларының мал басын орналастыру үшін жайылымдарды қайта бөлу және оны берілетін жайылымдарға ауыстыру схемасы осы Жоспардың 101 - 125 қосымшаларына сәйкес;

6) аудандық маңызы бар қала, кент, ауыл, ауылдық округ маңында орналасқан жайылымдармен қамтамасыз етілмеген жеке және (немесе) заңды тұлғалардың ауыл шаруашылығы жануарларының мал басын шалғайдағы жайылымдарға орналастыру схемасы осы Жоспардың 126-150 қосымшаларына сәйкес;

7) ауыл шаруашылығы жануарларын жаюдың және айдаудың маусымдық маршруттарын белгілейтін жайылымдарды пайдалану жөніндегі күнтізбелік графигі осы Жоспардың 151 қосымшасына сәйкес;

8) тиісті әкімшілік-аумақтық бірлікте жайылымдарды ұтымды пайдалану үшін қажетті өзге де талаптар осы Жоспардың 152-156 қосымшаларына сәйкес.

Жоспар жайылымдарды геоботаникалық зерттеп-қараудың жай-күйі туралы мәліметтер, ветеринариялық-санитариялық объектілер туралы мәліметтер, иелерін-жайылым пайдаланушыларды, жеке және (немесе) заңды тұлғаларды көрсете отырып, ауыл шаруашылығы жануарлары мал басының саны туралы деректер, ауыл шаруашылығы жануарларының түрлері мен жыныстық жас топтары бойынша қалыптастырылған үйірлердің, отарлардың, табындардың саны туралы деректер, шалғайдағы жайылымдарда жаю үшін ауыл шаруашылығы жануарларының мал басын қалыптастыру туралы мәліметтер, екпе және аридтік жайылымдарда ауыл шаруашылығы жануарларын жаю ерекшеліктері, малды айдап өтуге арналған

сервитуттар туралы мәліметтер, мемлекеттік органдар, жеке және (немесе) заңды тұлғалар берген өзге де деректер ескеріле отырып қабылданды.

Нұра ауданы 1928 жылы құрылған. Халық саны-22,8 мың адам аудан орталығы-Нұра кенті. Қарағанды қаласынан солтүстік-батысқа қарай 205 километр жерде орналасқан.

Ауылдық округтер бойынша жалпы 1 516 892,1 гектар жайылымдар бекітілген, оның ішінде түбегейлі жақсартылған 205 932 гектар.

Жайылымдардағы жем-шөп қорлары ұзақтығы 135-200 күн аралығында, жайылымдық кезеңінде пайдаланылады. Шабындық және жасанды шабындықтардағы мал азығы малды қорада бағу кезеңінде пайдаланылады. Қазақстан Республикасы Ауыл шаруашылығы Министрінің 2015 жылғы 14 сәуірдегі № 3-3/332 "Жайылымдардың жалпы алаңына түсетін жүктеменін шекті рұқсат етілетін нормасын бекіту туралы" Бұйрығына сәйкес орташа-құрғақ даладағы 1 басқа арналған норматив жүктемесі:

Ірі қара мал 13-19 гектар, қой мен ешкі 2,6-3,8 гектар, жылқы 15,6-22,8 гектарды құрайды.

#### Жайылымдардың сыйымдылығы

Ауданның барлық алаңы – 4 040,9 мың гектар, табиғи шабындықтардың алаңы – 68,2 мың гектар, сепкен шөптердің алаңы – 40,6 мың гектар. Нұра ауданында мал азығының үш көзі бар: жайылымдар, табиғи және себілген шабындықтар. Өріс кезеңіндегі жайылымның сыйымдылығын анықтау әдістерінің бірі болып жайылымның өнімділігі жөніндегі бар деректердің негізіндегі әдісі болып табылады.

Жасыл жем-шөптің тәуліктік қажеттілігі жануарлардың әр-бір түрлеріне шаруашылықта қабылданған - зоотехникалық нормалар бойынша анықталады. Алайда, жасыл жем-шөптің келесі болжамды нормаларды қолдануға болады (орташа бір басқа): сиырларға сауымдылығына байланысты 40-75 килограмм, ірі қара малдың 1 жылдан астам төліне 30-40 килограмм, 1 жылға дейінгі төлге 15-25 килограмм, қой 6-8 килограмм, қозылар 2-3 килограмм, жылқы 30-40 килограмм. Өріс кезеңі мерзімінің ұзақтығы түрлі аймақтарда мынадай: орман зонасында 130-140 күн, орман далалық аймағында 150-200 күн, далалық аймағында 180-200 күн. Осылайша, өрістің өнімділігін, тәуліктің қажеттілігінің жануардың жасыл жемдікте және өрістің кезінің ұзақтығын, жасыл жем-шөптің жануарларға тәуліктік қажеттілігін және өріс кезеңі мерзімінің ұзақтығын біле тұра, жайылымдардың сыйымдылығын анықтауға болады.

Жайылымның бір қатар белгілі жүйелері бар: а) еркін немесе жүйесіз бағу, барлық жайылым мерзімінде мал жайылымда күн сайын жайылады б) байлаулы жайылым, жануарлар шағын алқапта жайылып арқан және шынжырда байланады, содан кейін басқа алқапқа ауыстырылады в) өрістік жайылым жүйесі, жайылым алқапты бірнеше қошарларға бөледі және кезекпен мал жайылады. Байлауда бұқа мен әлсіз кәрі малдар жайылады.

Өрістік жаю жүйесі. Жайылымның тиімді пайдалану негізгі бағыты - өрістік жаю жүйесі. Жүйесіз мал жаюдан көре бұл әдістің артықшылығы бар. Жүйесіз, еркін малдың жайылған кезінде шөптің қалыңдығы дәнді және бұршақты өсімдіктердің саны үнемі азаяды, нәтижесінде пайдалы өсімдіктер жоғалып кетеді, нашар жеп қойылатын шөпке, өнімділігі аз өсімдіктерге ауысып кетеді. Осылайша жайылым мерзімінің екінші жартысында жануарлар азықтанудың жетімсіздігіне ұшырайды, пайдасы аз, қураған өсімдіктермен азықтануға мәжбүр болады. Өрістік жаю жүйесінде осы кемшіліктер жойылады, жайылымдардың жоғары өнімділігі мен шабындық шөп сақталады.

Жайылым айналымының орташа саны осы үлгідегі жайылым үшін формула бойынша есептелуі мүмкін: Өріс саны=(жайылымдық кезең ұзақтығы ) малдың өрісте болу рұқсат етілген ұзақтығы \*циклдарының отау саны)\*1,5,  $180/6*2=15$

Үш танапты жайылым айналымында орта есеппен екі есе отау шөп көзделеді. Жайылымдық кезең ұзақтығы 180 күн болғаны және малдың өрісте 6 күн болған жағдайда, жайылым айналымындағы өрістің жалпы саны 15 құрайды, ал алаңда 5. Өрістің мөлшерін есептеу. Өрістің мөлшері табындық алқапқа тең / өрістің саны бөлу. Отар үшін 100 сиыр басы  $600/15=40$  гектар.

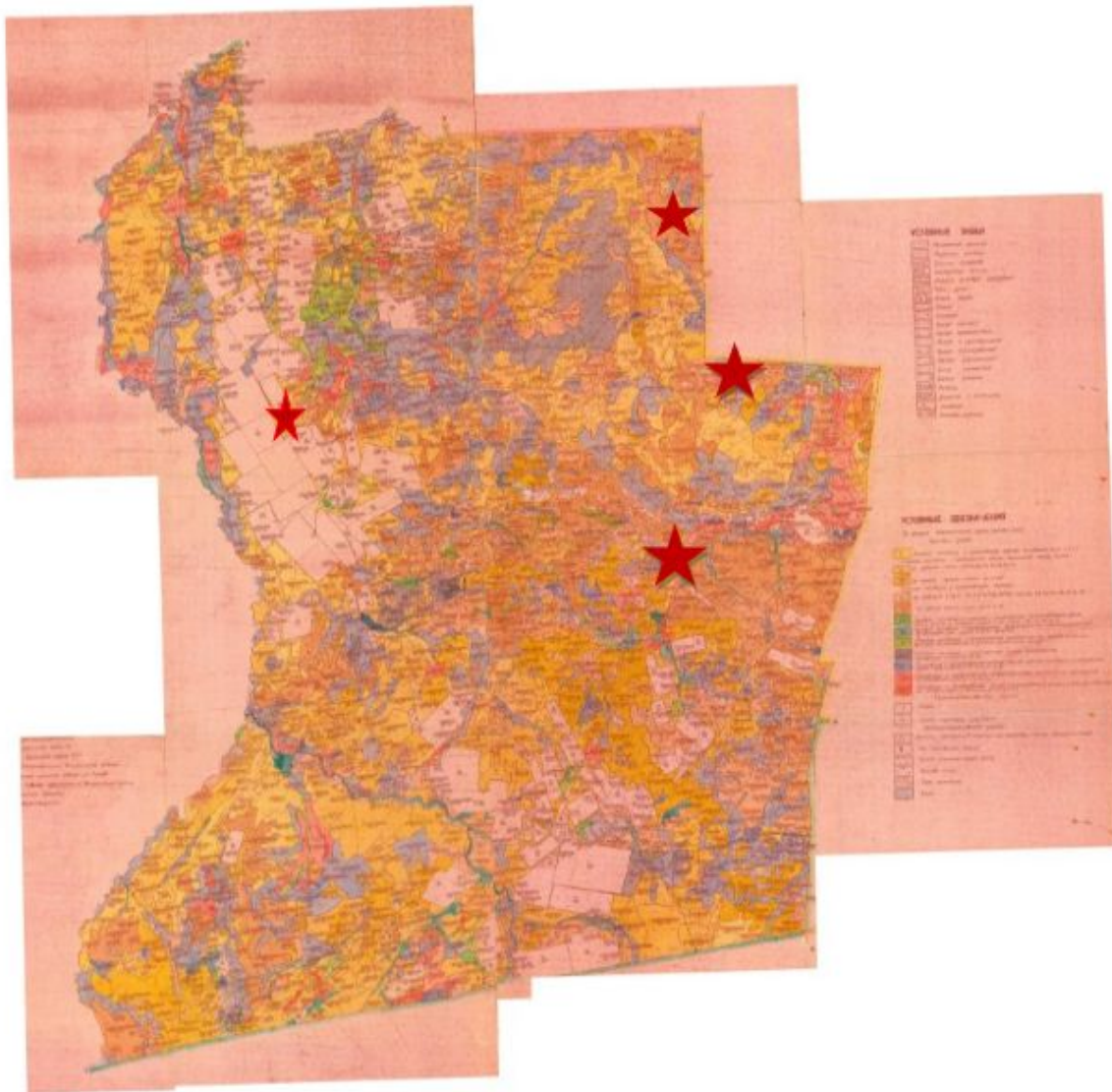
Барлығы: үш танапты жайылым ірі қара малдың 100 басы үшін жайылым айналымы көлемі 600 гектар, алқаптың көлемі 200 гектар, әр бір алқапта 40 гектардан 5 өріс. Өріс жайылым жүйесіндегі шабындық шөптің кезекті отауды ұтымды пайдалануды ұйымдастыру үшін өрістің ұзындығы, ені мен нысаны маңызды орын алады. Құрғақ далалық аймағының табиғи жайылымдарында алқаптың жайылым айналым мөлшері 60-90 гектар шегінде ұсынылады, мал жаю кезінде 3-4 кезекті отау ұйымдастырылады.

Беттік жақсарту жүйесіне кіретін барлық іс – шараларды келесі топтарға біріктіруге болады: 1) дақылдарды техникалық іс - шаралар – бұталардан тазарту, қазандарды, тастарды жою, беткейлерде және құмдарда бұта жолақтарын қалдыру және құру; 2) су режимін жақсарту және реттеу – қар тоқтату, саңылау, тырмалау, дискілеу; 3) агротехникалық-тыңайтқыш, арамшөптермен күрес, себу.

Нұра ауданының аймағы жерлеріндегі  
2020-2021 жылдарға арналған  
жайылымдарды басқару және оларды  
пайдалану жөніндегі Жоспарына  
1 Қосымша

**Нұра ауданы Балықтыкөл ауылдық округінің құқық белгілейтін құжаттар негізінде жер санаттары, жер учаскелерінің меншік иелері және жер пайдаланушылар бөлінісінде әкімшілік-аумақтық бірлік аумағында жайылымдардың орналасу Схемасы (картасы)**





Шартты белгілер:  
Жер учаскелерінің меншік иелері.

Нұра ауданының аймағы жерлеріндегі  
2020-2021 жылдарға арналған  
жайылымдарды басқару және оларды  
пайдалану жөніндегі Жоспарына  
2 Қосымша

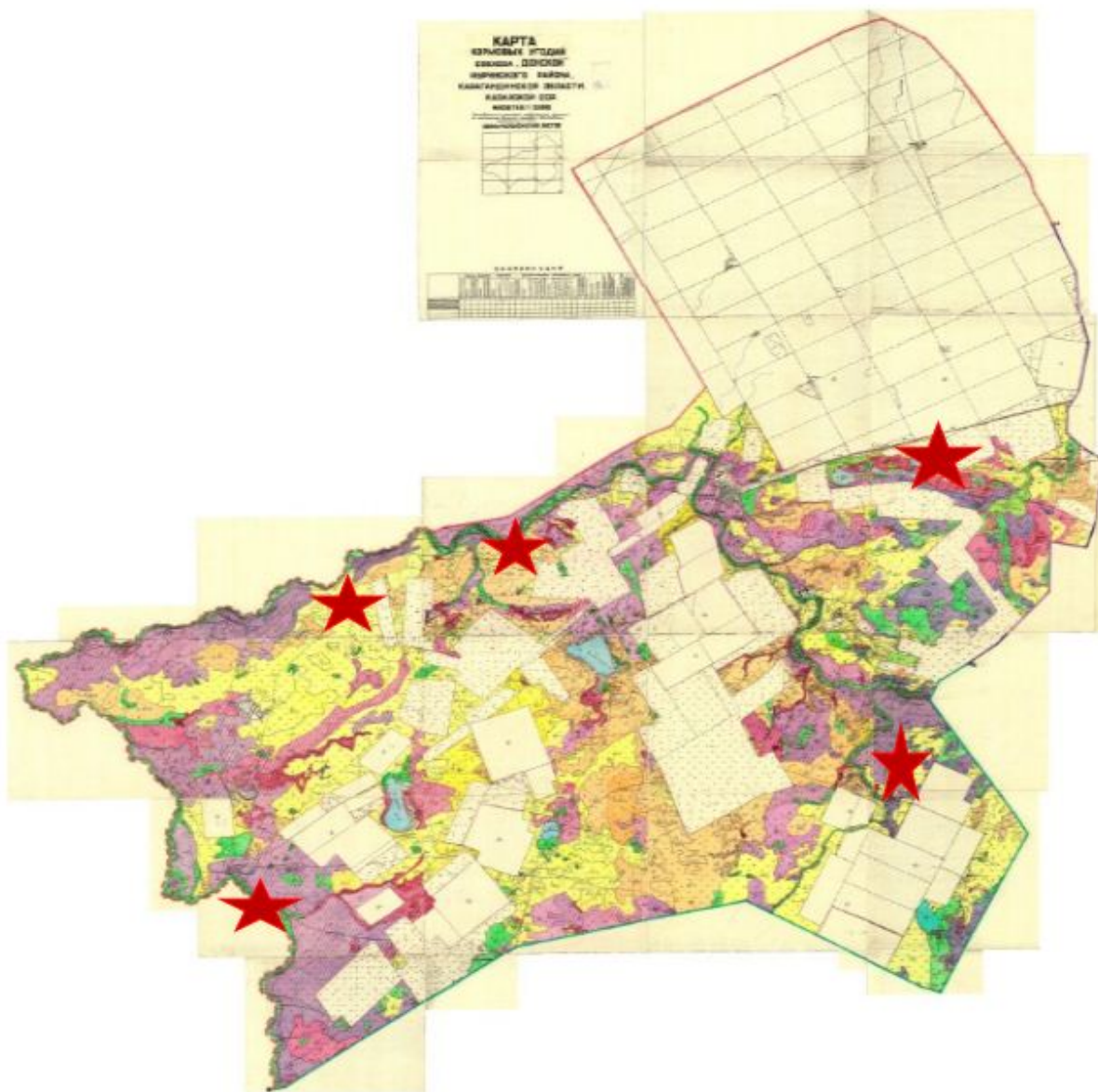
**Нұра ауданы Баршын ауылдық округінің құқық белгілейтін құжаттар негізінде жер санаттары, жер учаскелерінің меншік иелері және жер пайдаланушылар бөлінісінде әкімшілік-аумақтық бірлік аумағында жайылымдардың орналасу Схемасы (қартасы)**



Шартты белгілер:  
Жер учаскелерінің меншік иелері.

Нұра ауданының аймағы жерлеріндегі  
2020-2021 жылдарға арналған  
жайылымдарды басқару және оларды  
пайдалану жөніндегі Жоспарына  
3 Қосымша

**Нұра ауданы Донской ауылдық округінің құқық белгілейтін құжаттар негізінде жер санаттары, жер учаскелерінің меншік иелері және жер пайдаланушылар бөлінісінде әкімшілік-аумақтық бірлік аумағында жайылымдардың орналасу Схемасы (картасы)**



Шартты белгілер:  
Жер учаскелерінің меншік иелері.

Нұра ауданының аймағы жерлеріндегі  
2020-2021 жылдарға арналған  
жайылымдарды басқару және оларды  
пайдалану жөніндегі Жоспарына  
4 Қосымша

**Нұра ауданы Жараспай ауылдық округінің құқық белгілейтін құжаттар негізінде жер санаттары, жер учаскелерінің меншік иелері және жер пайдаланушылар бөлінісінде әкімшілік-аумақтық бірлік аумағында жайылымдардың орналасу Схемасы (картасы)**

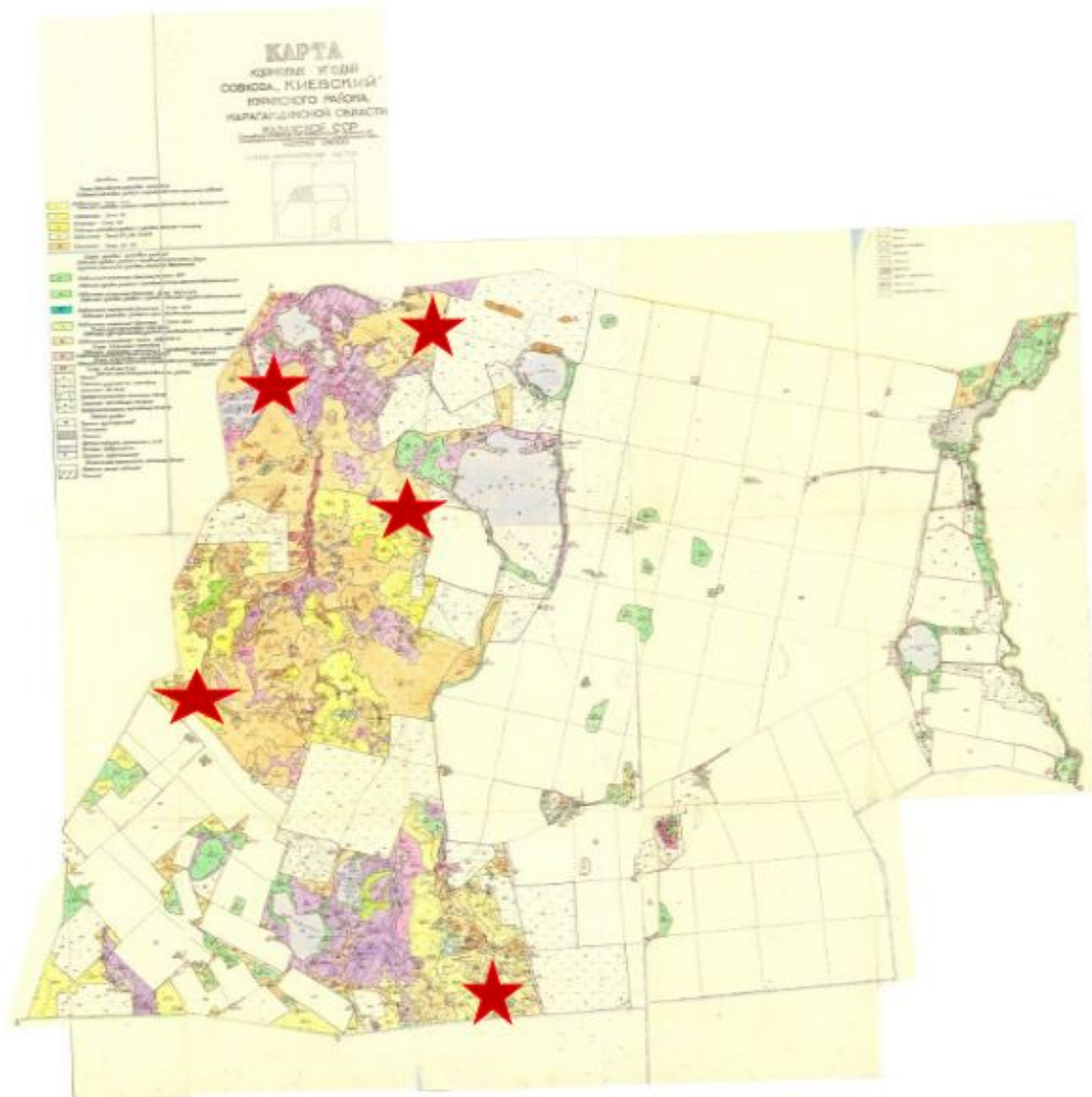




Шартты белгілер:  
Жер учаскелерінің меншік иелері.

Нұра ауданының аймағы жерлеріндегі  
2020-2021 жылдарға арналған  
жайылымдарды басқару және оларды  
пайдалану жөніндегі Жоспарына  
5 Қосымша

**Нұра ауданы Заречное ауылдық округінің құқық белгілейтін құжаттар негізінде жер санаттары, жер учаскелерінің меншік иелері және жер пайдаланушылар бөлінісінде әкімшілік-аумақтық бірлік аумағында жайылымдардың орналасу Схемасы (картасы)**



Шартты белгілер:  
Жер учаскелерінің меншік иелері.

Нұра ауданының аймағы жерлеріндегі  
2020-2021 жылдарға арналған  
жайылымдарды басқару және оларды  
пайдалану жөніндегі Жоспарына  
6 Қосымша

**Нұра ауданы Ақмешіт ауылдық округінің құқық белгілейтін құжаттар негізінде жер санаттары, жер учаскелерінің меншік иелері және жер пайдаланушылар бөлінісінде әкімшілік-аумақтық бірлік аумағында жайылымдардың орналасу Схемасы (картасы)**

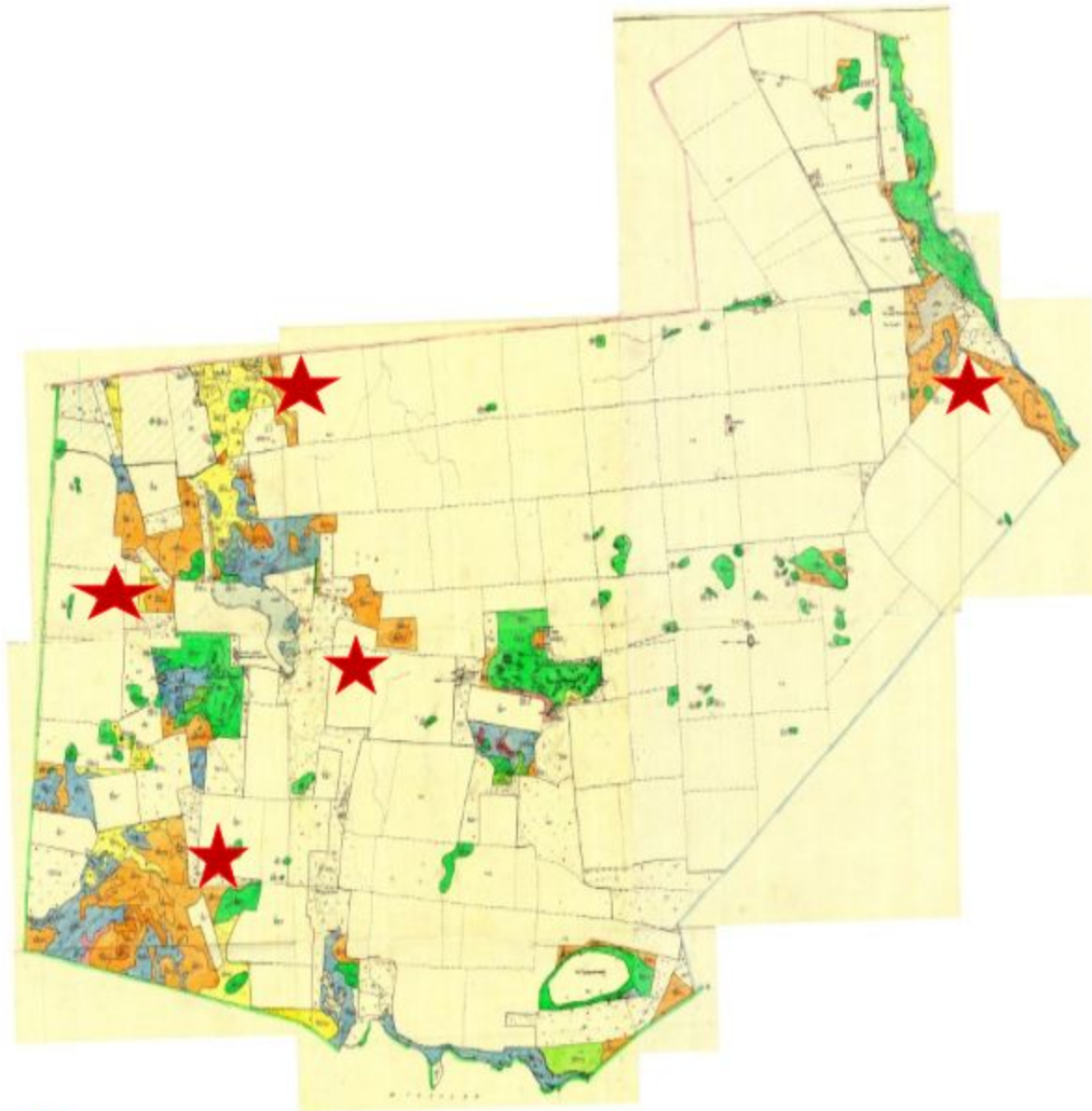


Шартты белгілер:  
Жер учаскелерінің меншік иелері.

Нұра ауданының аймағы жерлеріндегі  
2020-2021 жылдарға арналған  
жайылымдарды басқару және оларды  
пайдалану жөніндегі Жоспарына  
7 Қосымша

**Нұра ауданы Индустриальный ауылдық округінің құқық белгілейтін құжаттар негізінде жер санаттары, жер учаскелерінің меншік иелері және жер пайдаланушылар бөлінісінде әкімшілік-аумақтық бірлік аумағында жайылымдардың орналасу Схемасы (картасы)**





Шартты белгілер:  
Жер учаскелерінің меншік иелері.

Нұра ауданының аймағы жерлеріндегі  
2020-2021 жылдарға арналған  
жайылымдарды басқару және оларды  
пайдалану жөніндегі Жоспарына  
8 Қосымша

**Нұра ауданы Қарақойын ауылдық округінің құқық белгілейтін құжаттар негізінде жер санаттары, жер учаскелерінің меншік иелері және жер пайдаланушылар бөлінісінде әкімшілік-аумақтық бірлік аумағында жайылымдардың орналасу Схемасы (қартасы)**

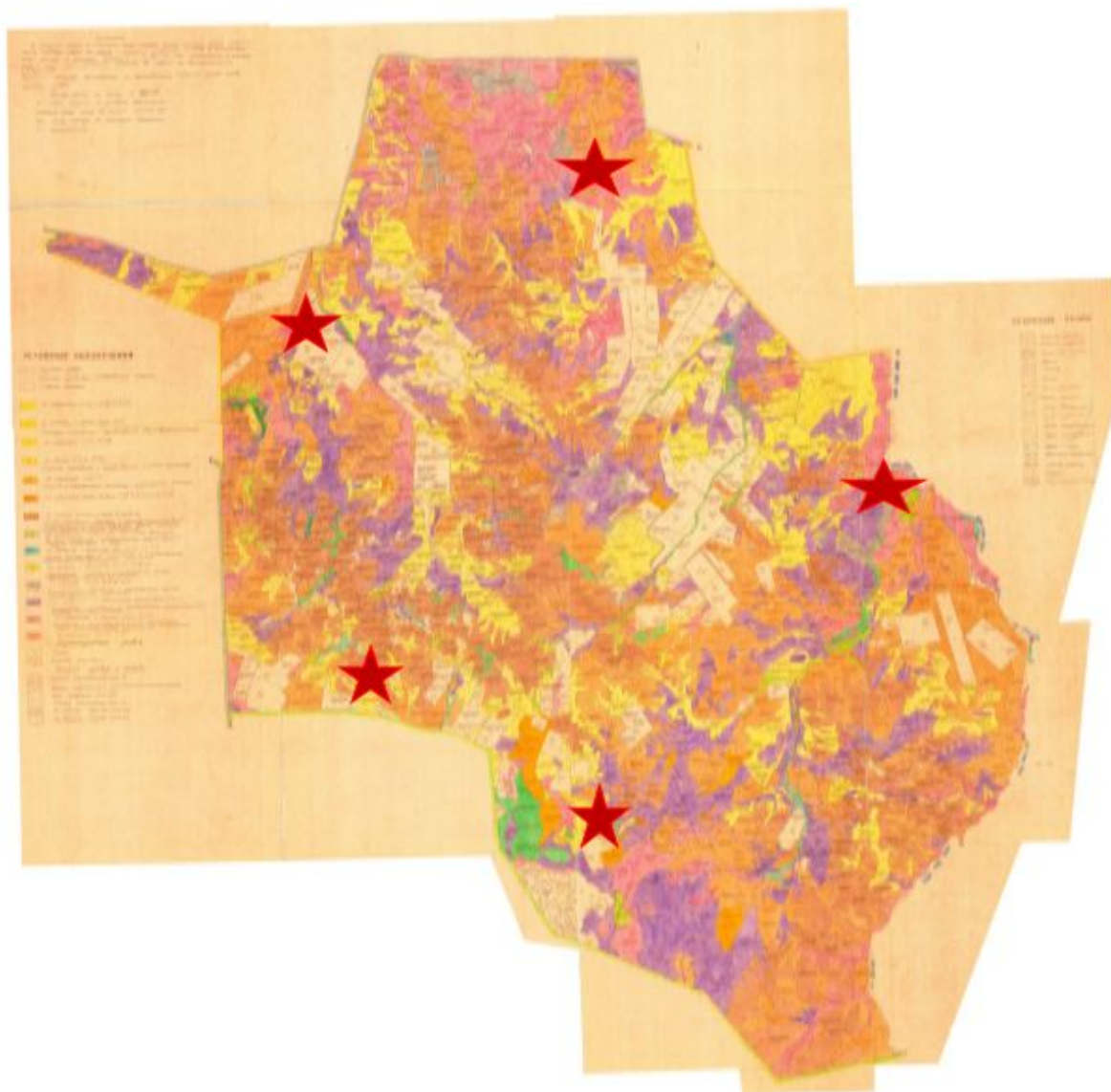



Шартты белгілер:  
Жер учаскелерінің меншік иелері.

Нұра ауданының аймағы жерлеріндегі  
2020-2021 жылдарға арналған  
жайылымдарды басқару және оларды  
пайдалану жөніндегі Жоспарына  
9 Қосымша

**Нұра ауданы Қарой ауылдық округінің құқық белгілейтін құжаттар негізінде жер санаттары, жер учаскелерінің меншік иелері және жер пайдаланушылар бөлінісінде әкімшілік-аумақтық бірлік аумағында жайылымдардың орналасу Схемасы (картасы)**





 Шартты белгілер:  
Жер учаскелерінің меншік иелері.

Нұра ауданының аймағы жерлеріндегі  
2020-2021 жылдарға арналған  
жайылымдарды басқару және оларды  
пайдалану жөніндегі Жоспарына  
10 Қосымша

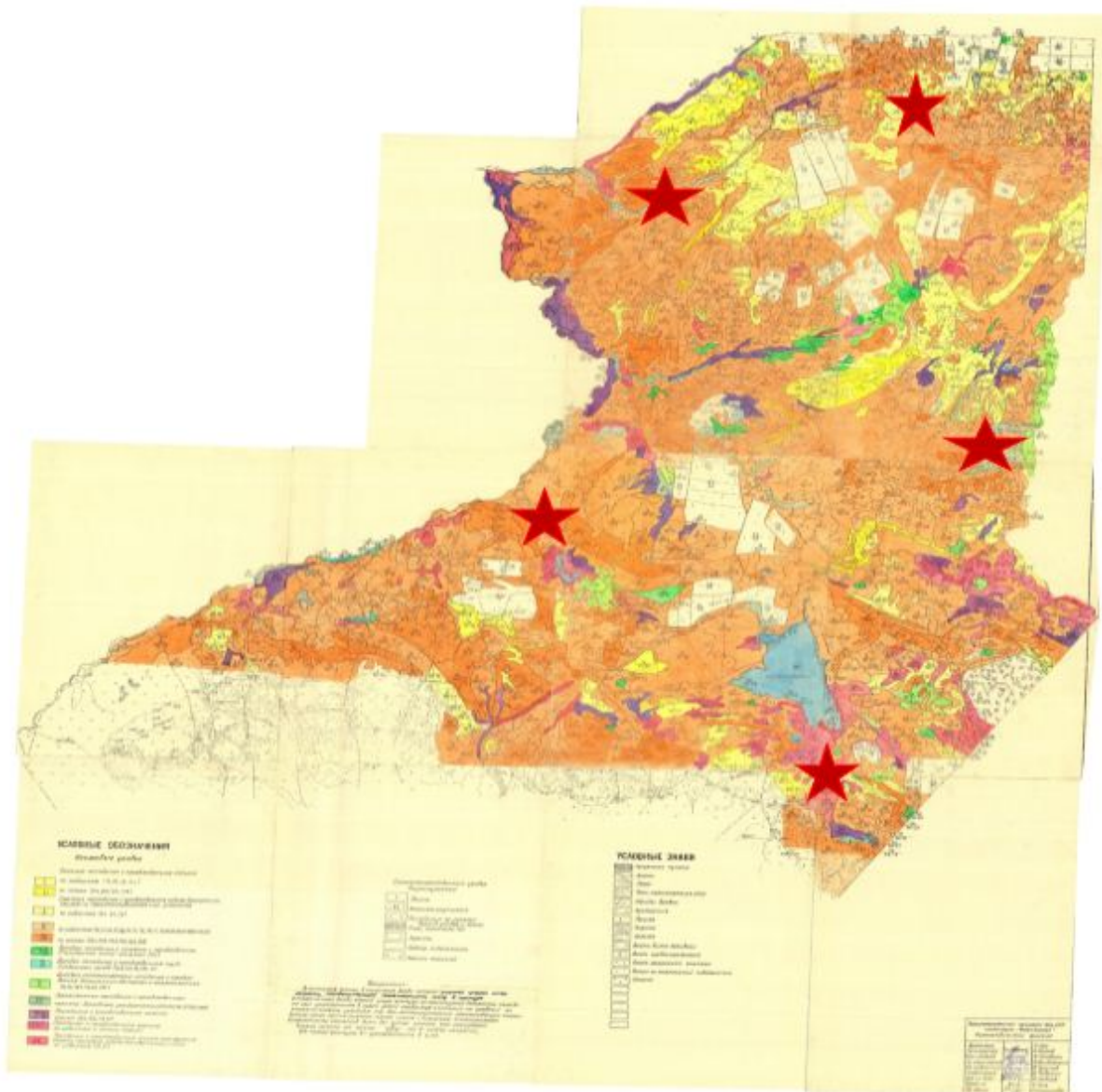
**Нұра ауданы Кеңжарық ауылдық округінің құқық белгілейтін құжаттар негізінде жер санаттары, жер учаскелерінің меншік иелері және жер пайдаланушылар бөлінісінде әкімшілік-аумақтық бірлік аумағында жайылымдардың орналасу Схемасы (картасы)**



Шартты белгілер:  
Жер учаскелерінің меншік иелері.

Нұра ауданының аймағы жерлеріндегі  
2020-2021 жылдарға арналған  
жайылымдарды басқару және оларды  
пайдалану жөніндегі Жоспарына  
11 Қосымша

**Нұра ауданы Нұра кенті округінің құқық белгілейтін құжаттар негізінде жер санаттары, жер учаскелерінің меншік иелері және жер пайдаланушылар бөлінісінде әкімшілік-аумақтық бірлік умағында жайылымдардың орналасу Схемасы (картасы)**

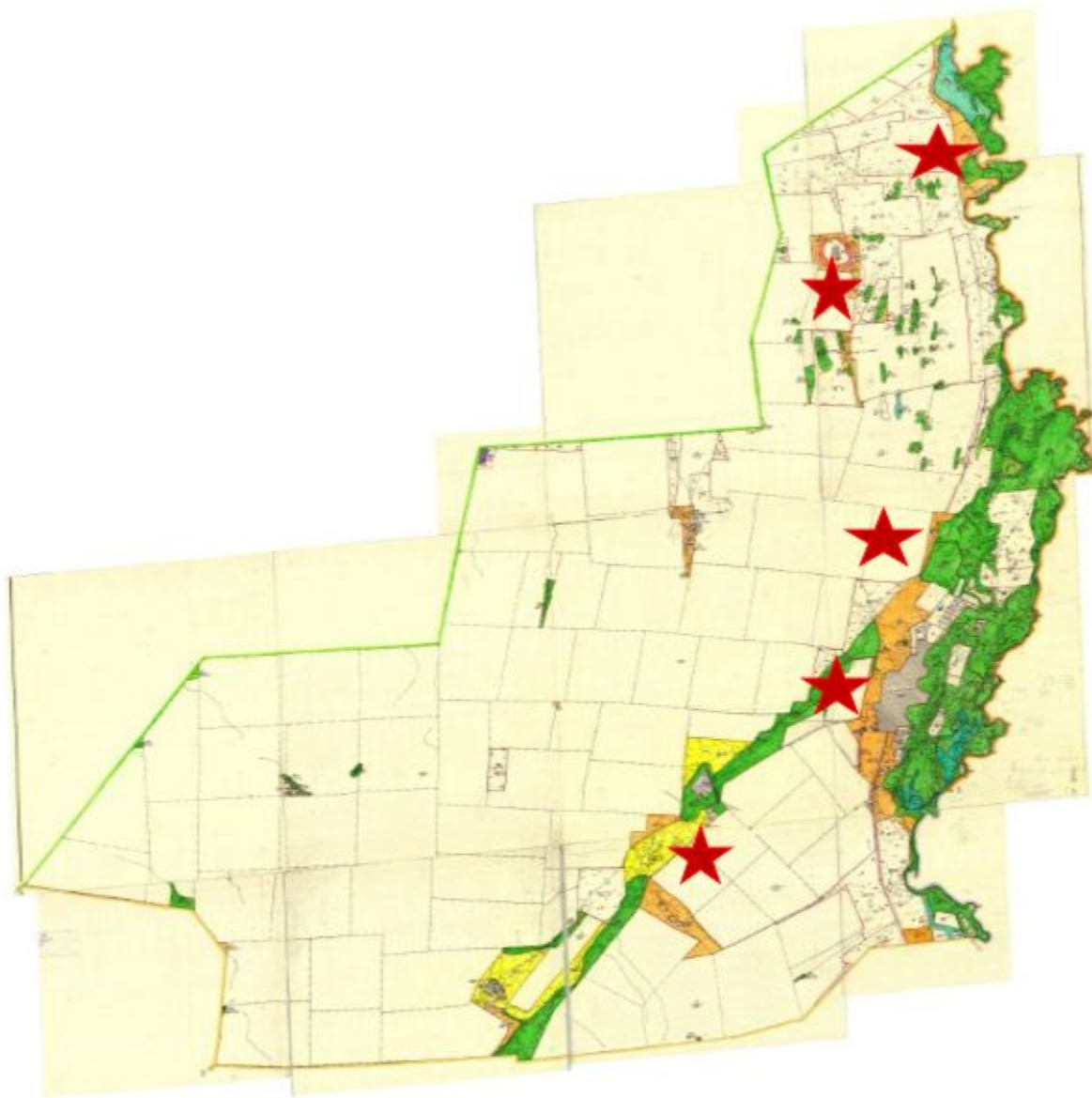


Шартты белгілер:  
Жер учаскелерінің меншік иелері.

Нұра ауданының аймағы жерлеріндегі  
2020-2021 жылдарға арналған  
жайылымдарды басқару және оларды  
пайдалану жөніндегі Жоспарына  
12 Қосымша

**Нұра ауданы Егинди ауылдық округінің құқық белгілейтін құжаттар негізінде жер санаттары, жер учаскелерінің меншік иелері және жер пайдаланушылар бөлінісінде әкімшілік-аумақтық бірлік аумағында жайылымдардың орналасу Схемасы (қартасы)**

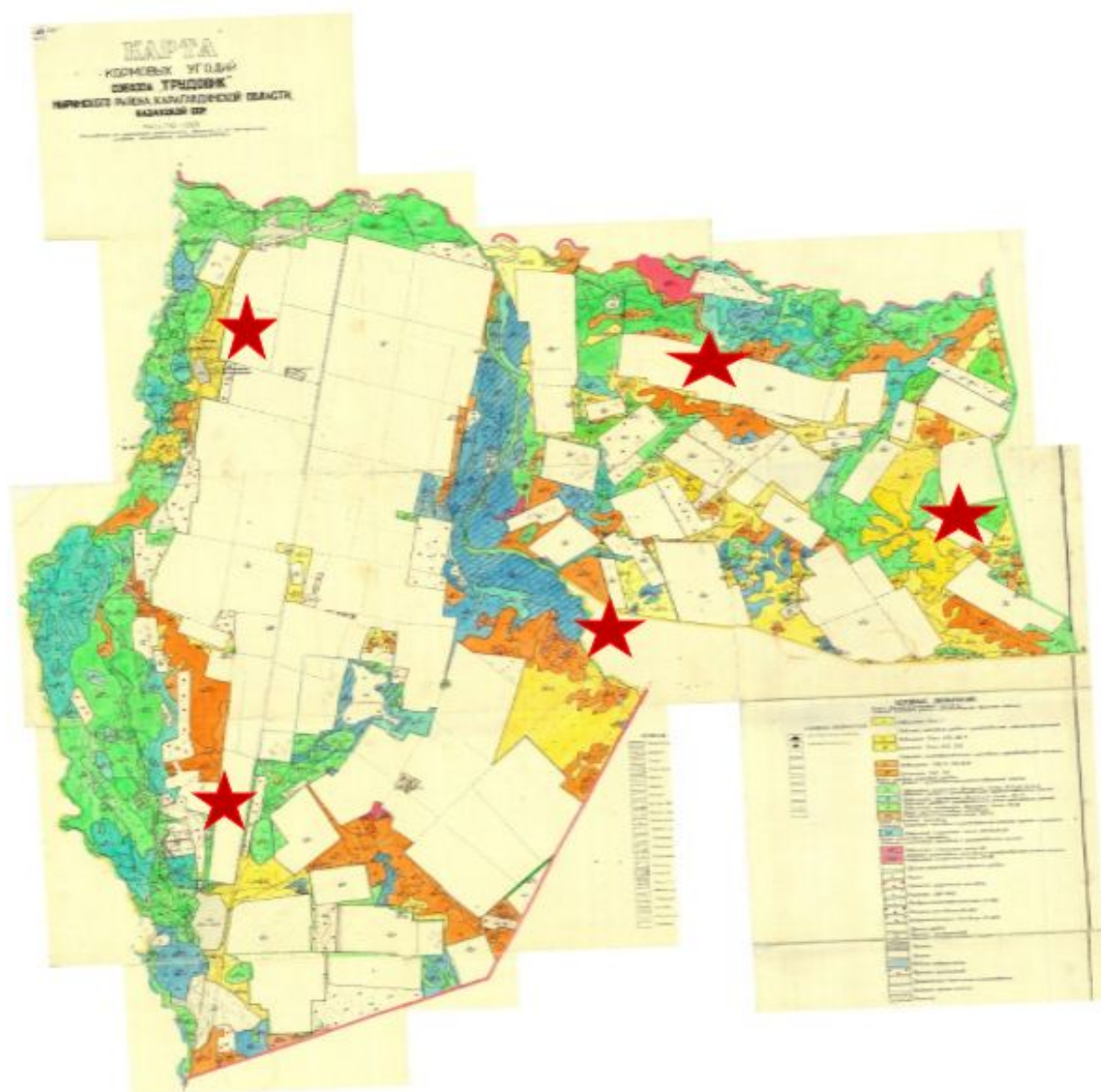




Шартты белгілер:  
Жер учаскелерінің меншік иелері.

Нұра ауданының аймағы жерлеріндегі  
2020-2021 жылдарға арналған  
жайылымдарды басқару және оларды  
пайдалану жөніндегі Жоспарына  
13 Қосымша

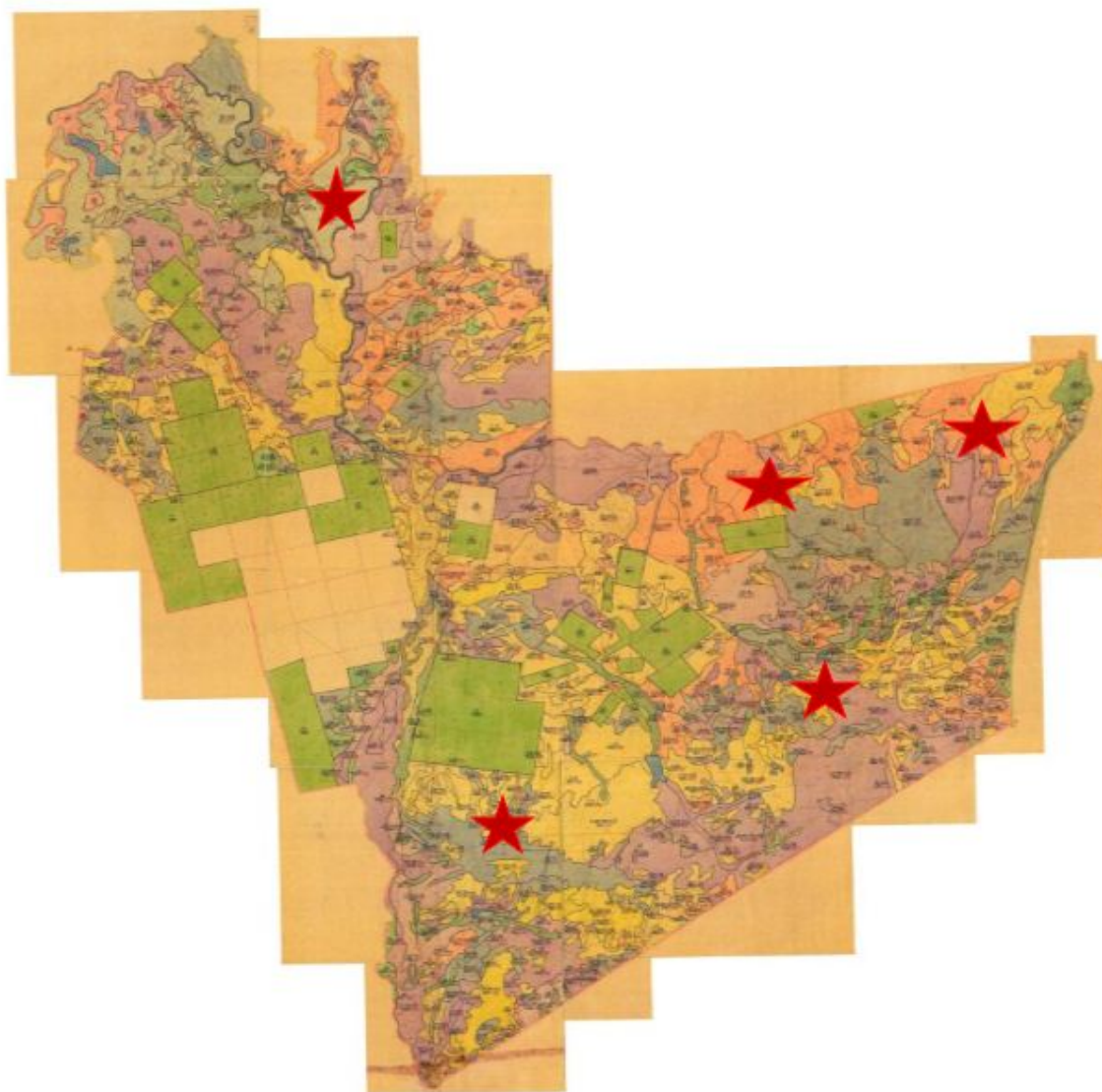
**Нұра ауданы Қорғанжар ауылдық округінің құқық белгілейтін құжаттар негізінде жер санаттары, жер учаскелерінің меншік иелері және жер пайдаланушылар бөлінісінде әкімшілік-аумақтық бірлік аумағында жайылымдардың орналасу Схемасы (картасы)**



Шартты белгілер:  
Жер учаскелерінің меншік иелері.

Нұра ауданының аймағы жерлеріндегі  
2020-2021 жылдарға арналған  
жайылымдарды басқару және оларды  
пайдалану жөніндегі Жоспарына  
14 Қосымша

**Нұра ауданы Құланутпес ауылдық округінің құқық белгілейтін құжаттар негізінде жер санаттары, жер учаскелерінің меншік иелері және жер пайдаланушылар бөлінісінде әкімшілік-аумақтық бірлік аумағында жайылымдардың орналасу Схемасы (картасы)**



Шартты белгілер:  
Жер учаскелерінің меншік иелері.

Нұра ауданының аймағы жерлеріндегі  
2020-2021 жылдарға арналған  
жайылымдарды басқару және оларды  
пайдалану жөніндегі Жоспарына  
15 Қосымша

**Нұра ауданы Қызылтал ауылдық округінің құқық белгілейтін құжаттар негізінде жер санаттары, жер учаскелерінің меншік иелері және жер пайдаланушылар бөлінісінде әкімшілік-аумақтық бірлік аумағында жайылымдардың орналасу Схемасы (картасы)**





Шартты белгілер:  
Жер учаскелерінің меншік иелері.

Нұра ауданының аймағы жерлеріндегі  
2020-2021 жылдарға арналған  
жайылымдарды басқару және оларды  
пайдалану жөніндегі Жоспарына  
16 Қосымша

**Нұра ауданы Байтуған ауылдық округінің құқық белгілейтін құжаттар негізінде жер санаттары, жер учаскелерінің меншік иелері және жер пайдаланушылар бөлінісінде әкімшілік-аумақтық бірлік аумағында жайылымдардың орналасу Схемасы (картасы)**



Шартты белгілер:  
Жер учаскелерінің меншік иелері.

Нұра ауданының аймағы жерлеріндегі  
2020-2021 жылдарға арналған  
жайылымдарды басқару және оларды  
пайдалану жөніндегі Жоспарына  
17 Қосымша

**Нұра ауданы Мұзбел ауылдық округінің құқық белгілейтін құжаттар негізінде жер санаттары, жер учаскелерінің меншік иелері және жер пайдаланушылар бөлінісінде әкімшілік-аумақтық бірлік аумағында жайылымдардың орналасу Схемасы (қартасы)**





Шартты белгілер:  
Жер учаскелерінің меншік иелері.

Нұра ауданының аймағы жерлеріндегі  
2020-2021 жылдарға арналған  
жайылымдарды басқару және оларды  
пайдалану жөніндегі Жоспарына  
18 Қосымша

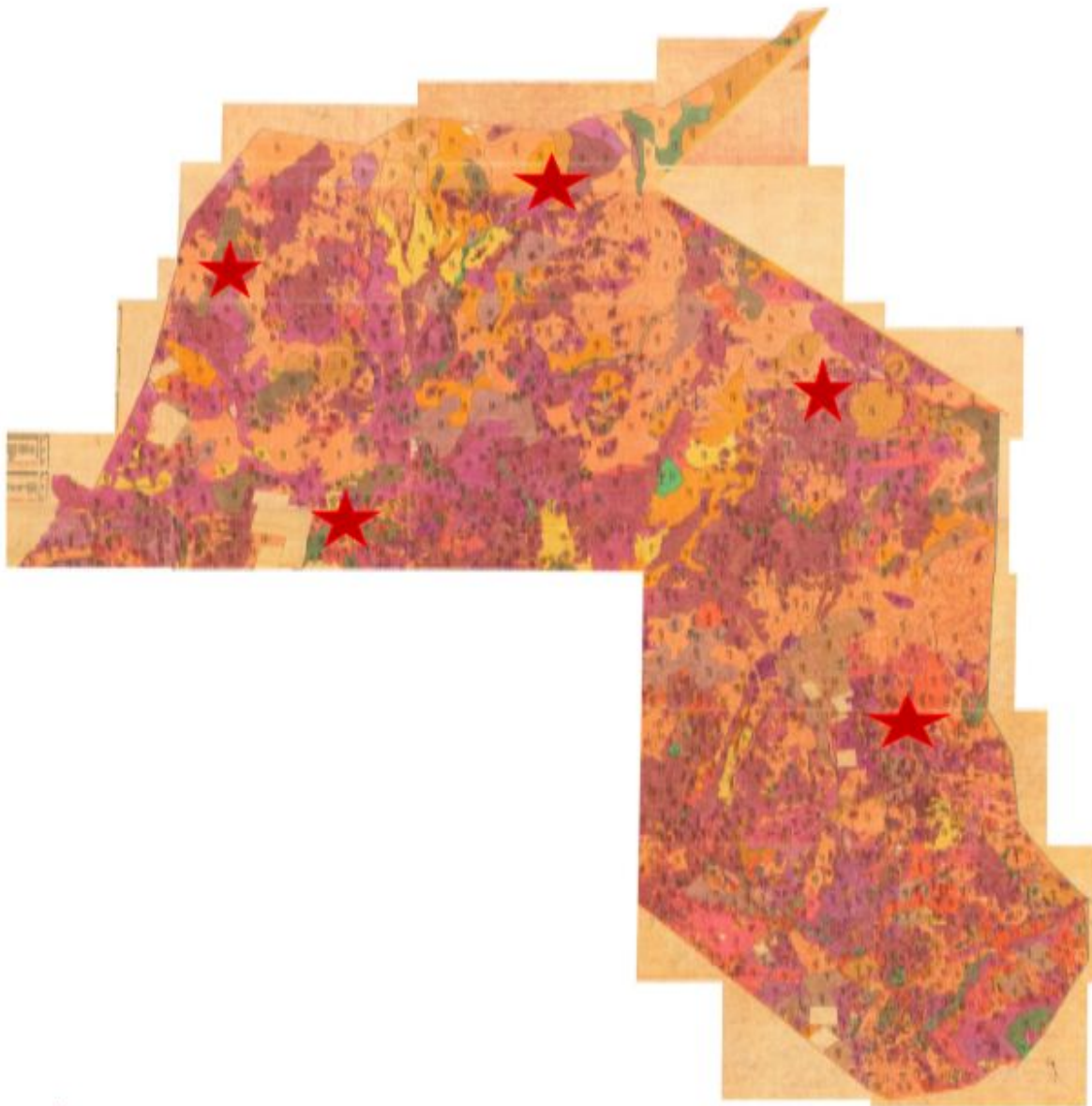
**Нұра ауданы Соналы ауылдық округінің құқық белгілейтін құжаттар негізінде жер санаттары, жер учаскелерінің меншік иелері және жер пайдаланушылар бөлінісінде әкімшілік-аумақтық бірлік аумағында жайылымдардың орналасу Схемасы (қартасы)**



Шартты белгілер:  
Жер учаскелерінің меншік иелері.

Нұра ауданының аймағы жерлеріндегі  
2020-2021 жылдарға арналған  
жайылымдарды басқару және оларды  
пайдалану жөніндегі Жоспарына  
19 Қосымша

**Нұра ауданы Талдысай ауылдық округінің құқық белгілейтін құжаттар негізінде жер санаттары, жер учаскелерінің меншік иелері және жер пайдаланушылар бөлінісінде әкімшілік-аумақтық бірлік аумағында жайылымдардың орналасу Схемасы (картасы)**

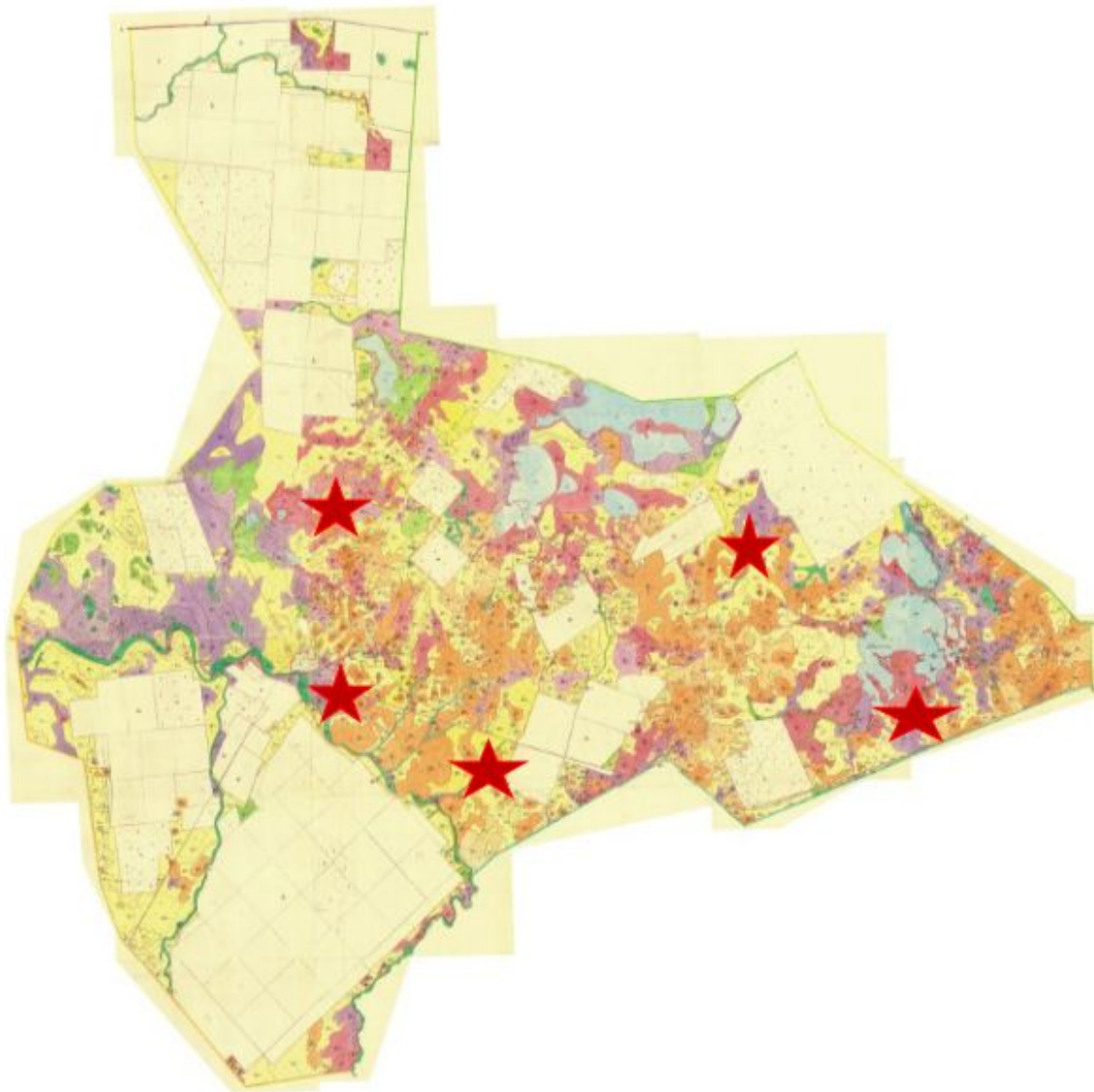


Шартты белгілер:  
Жер учаскелерінің меншік иелері.

Нұра ауданының аймағы жерлеріндегі  
2020-2021 жылдарға арналған  
жайылымдарды басқару және оларды  
пайдалану жөніндегі Жоспарына  
20 Қосымша

**Нұра ауданы Тассуат ауылдық округінің құқық белгілейтін құжаттар негізінде жер санаттары, жер учаскелерінің меншік иелері және жер пайдаланушылар бөлінісінде әкімшілік-аумақтық бірлік аумағында жайылымдардың орналасу Схемасы (қартасы)**





Шартты белгілер:  
Жер учаскелерінің меншік иелері.

Нұра ауданының аймағы жерлеріндегі  
2020-2021 жылдарға арналған  
жайылымдарды басқару және оларды  
пайдалану жөніндегі Жоспарына  
21 Қосымша

**Нұра ауданы Сарыөзен ауылдық округінің құқық белгілейтін құжаттар негізінде жер санаттары, жер учаскелерінің меншік иелері және жер пайдаланушылар бөлінісінде әкімшілік-аумақтық бірлік аумағында жайылымдардың орналасу Схемасы (картасы)**



Шартты белгілер:  
Жер учаскелерінің меншік иелері.

Нұра ауданының аймағы жерлеріндегі  
2020-2021 жылдарға арналған  
жайылымдарды басқару және оларды  
пайдалану жөніндегі Жоспарына  
22 Қосымша

**Нұра ауданы Көбетей ауылдық округінің құқық белгілейтін құжаттар негізінде жер санаттары, жер учаскелерінің меншік иелері және жер пайдаланушылар бөлінісінде әкімшілік-аумақтық бірлік аумағында жайылымдардың орналасу Схемасы (картасы)**



Шартты белгілер:  
Жер учаскелерінің меншік иелері.

Нұра ауданының аймағы жерлеріндегі  
2020-2021 жылдарға арналған  
жайылымдарды басқару және оларды  
пайдалану жөніндегі Жоспарына  
23 Қосымша

**Нұра ауданы Шахтер ауылдық округінің құқық белгілейтін құжаттар негізінде жер санаттары, жер учаскелерінің меншік иелері және жер пайдаланушылар бөлінісінде әкімшілік-аумақтық бірлік аумағында жайылымдардың орналасу Схемасы (картасы)**

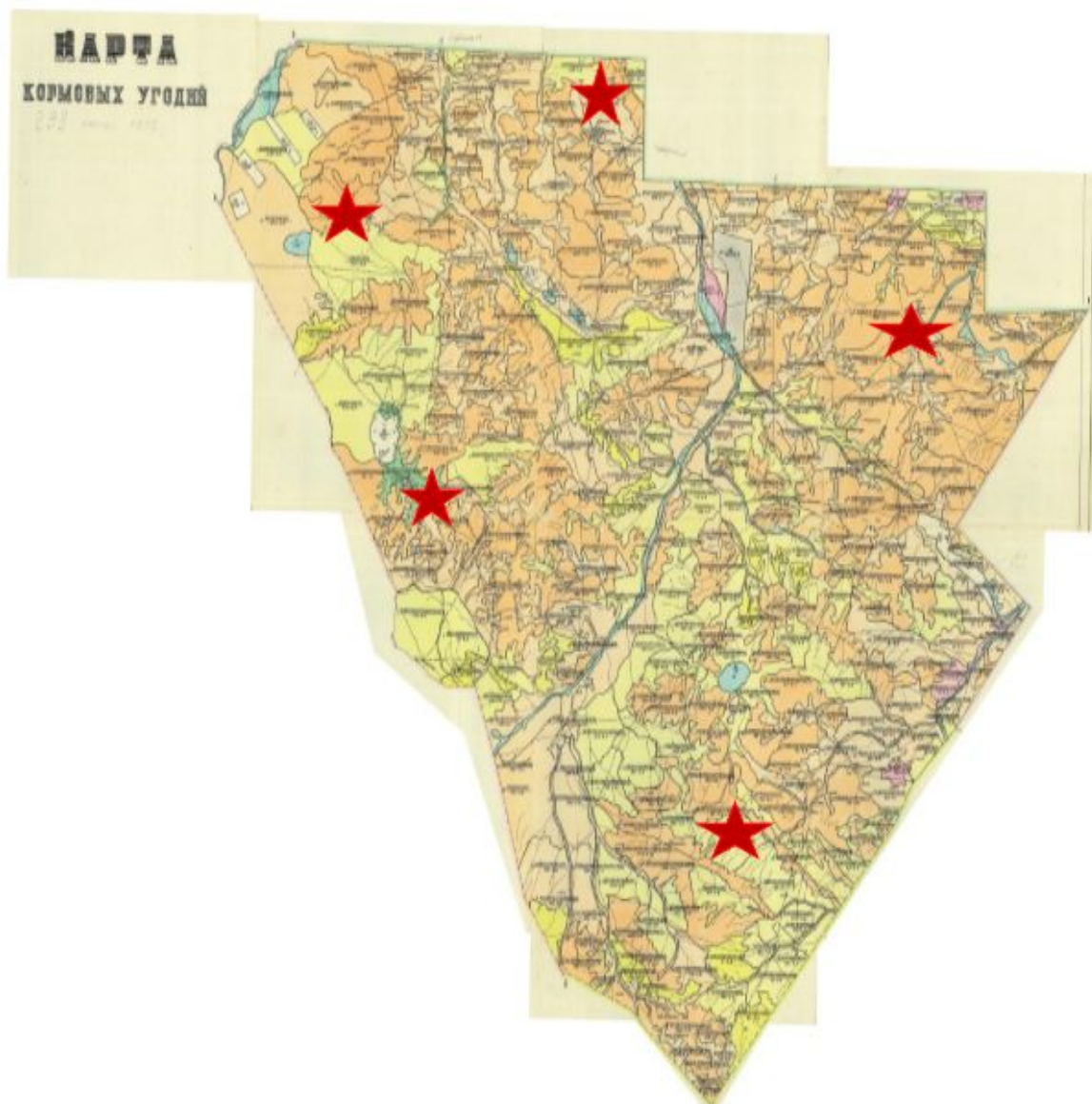




Шартты белгілер:  
Жер учаскелерінің меншік иелері.

Нұра ауданының аймағы жерлеріндегі  
2020-2021 жылдарға арналған  
жайылымдарды басқару және оларды  
пайдалану жөніндегі Жоспарына  
24 Қосымша

**Нұра ауданы Шұбаркөл ауылдық округінің құқық белгілейтін құжаттар негізінде жер санаттары, жер учаскелерінің меншік иелері және жер пайдаланушылар бөлінісінде әкімшілік-аумақтық бірлік аумағында жайылымдардың орналасу Схемасы (картасы)**



Шартты белгілер:  
Жер учаскелерінің меншік иелері.

Нұра ауданының аймағы жерлеріндегі  
2020-2021 жылдарға арналған  
жайылымдарды басқару және оларды  
пайдалану жөніндегі Жоспарына  
25 Қосымша

**Нұра ауданы Ахмет ауылдық округінің құқық белгілейтін құжаттар негізінде жер санаттары, жер учаскелерінің меншік иелері және жер пайдаланушылар бөлінісінде әкімшілік-аумақтық бірлік аумағында жайылымдардың орналасу Схемасы (картасы)**

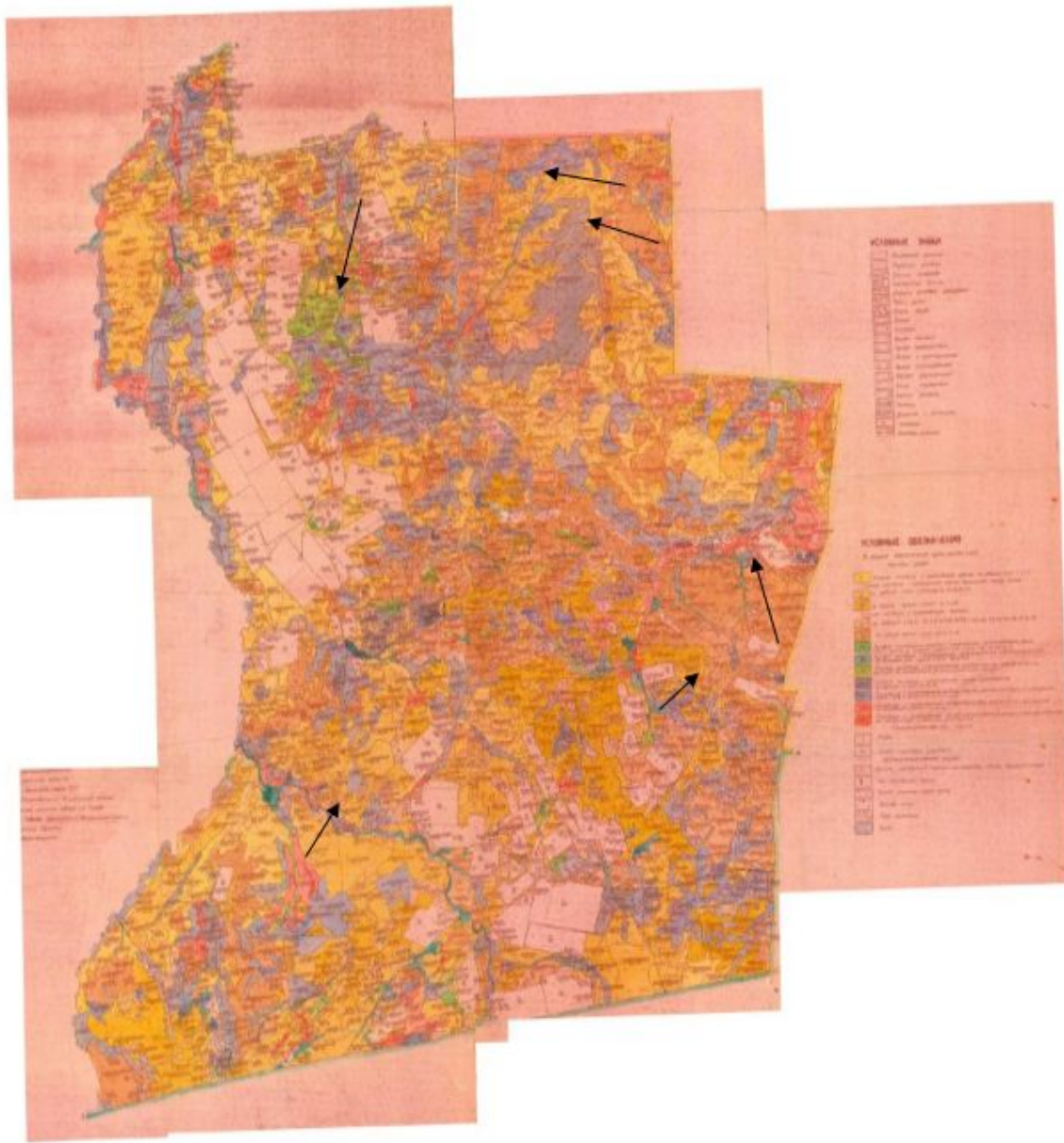




Шартты белгілер:  
Жер учаскелерінің меншік иелері.

Нұра ауданының аймағы жерлеріндегі  
2020-2021 жылдарға арналған  
жайылымдарды басқару және оларды  
пайдалану жөніндегі Жоспарына  
26 Қосымша

**Нұра ауданы Балықтыкөл ауылдық округінің жайылым айналымдарының  
қолайлы схемасы**



Нұра ауданының аймағы жерлеріндегі  
2020-2021 жылдарға арналған  
жайылымдарды басқару және оларды  
пайдалану жөніндегі Жоспарына  
27 Қосымша

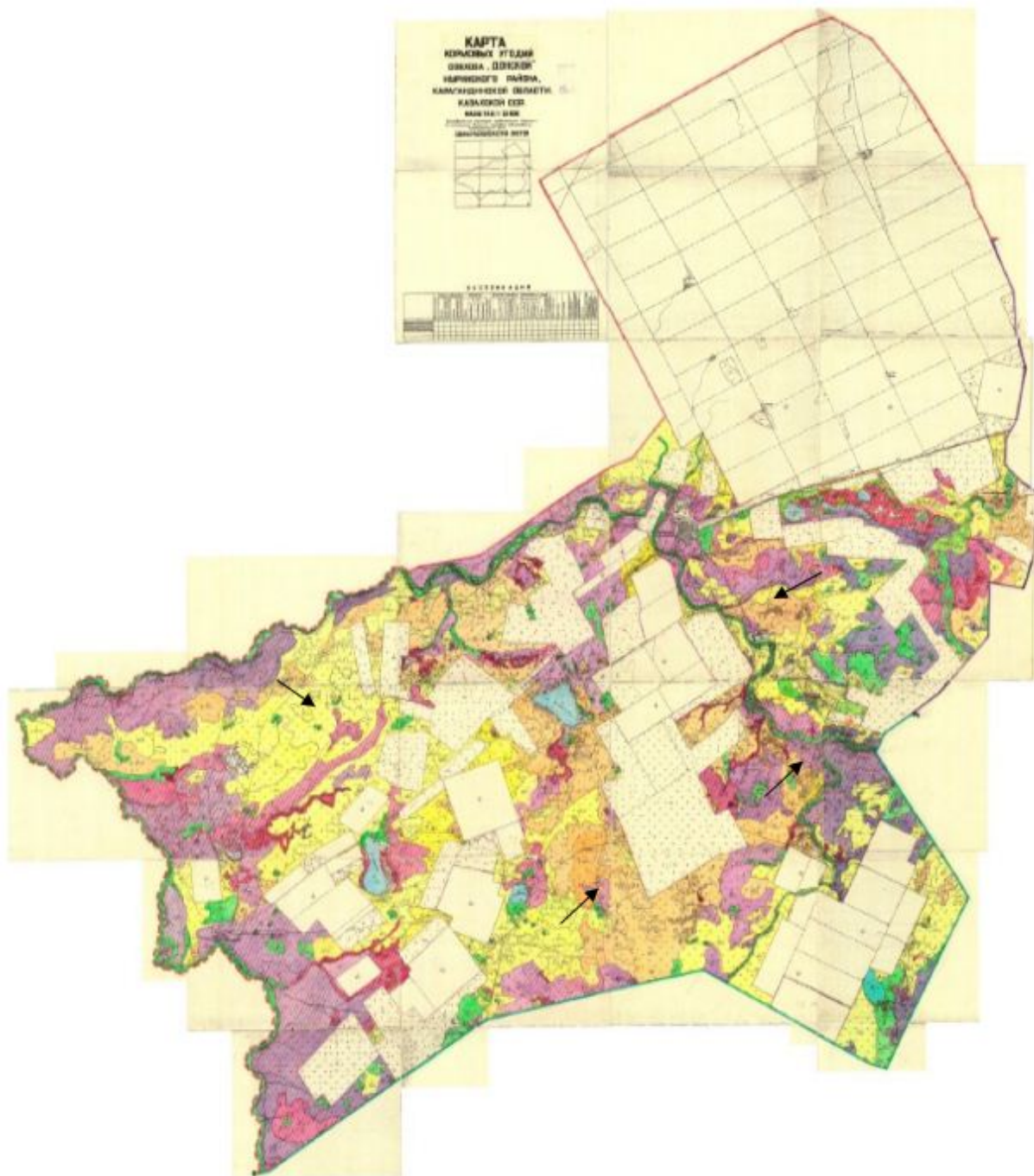
**Нұра ауданы Баршын ауылдық округінің жайылым айналымдарының қолайлы  
схемасы**



Нұра ауданының аймағы жерлеріндегі  
2020-2021 жылдарға арналған  
жайылымдарды басқару және оларды  
пайдалану жөніндегі Жоспарына  
28 Қосымша

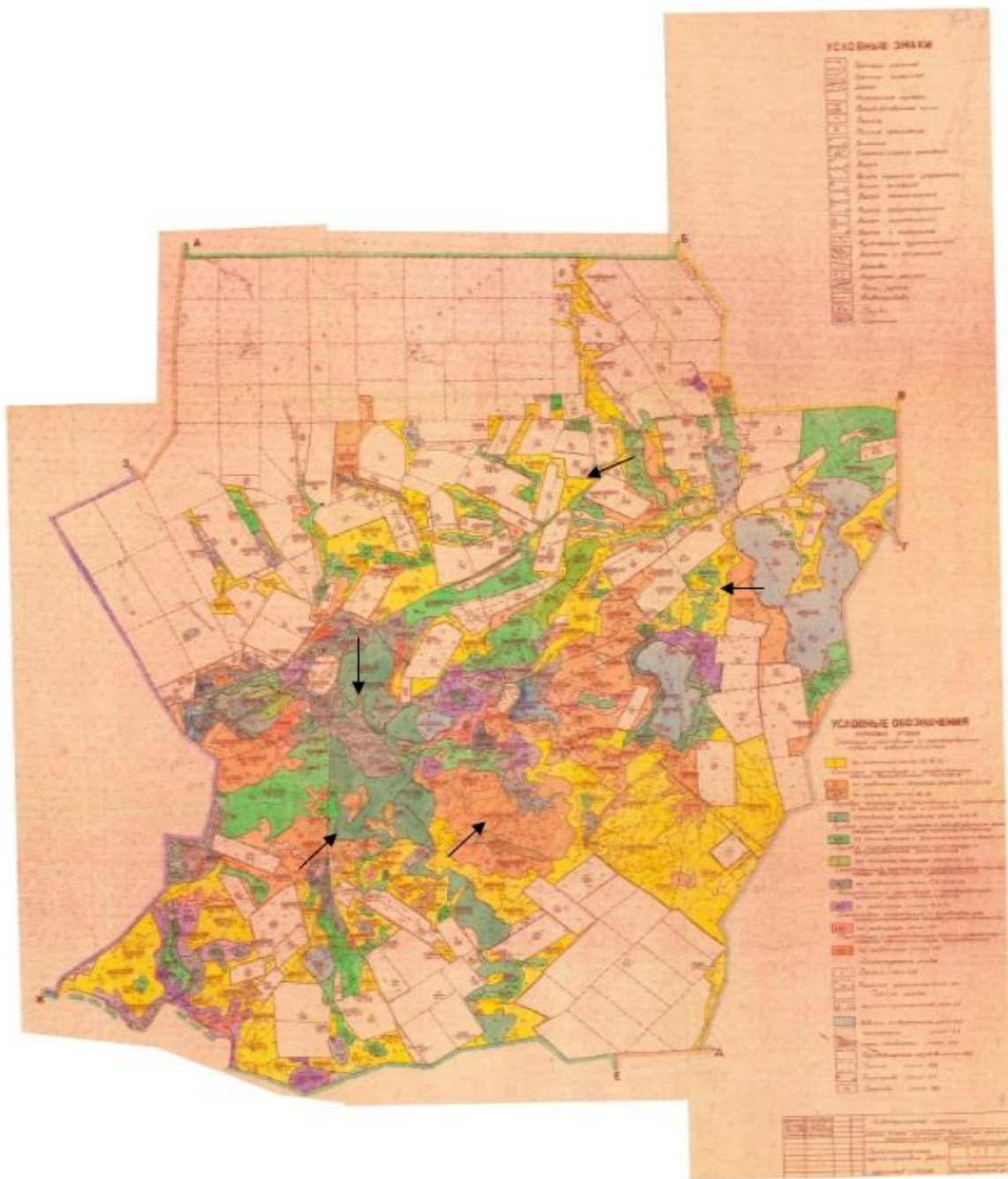
**Нұра ауданы Донской ауылдық округінің жайылым айналымдарының қолайлы  
схемасы**





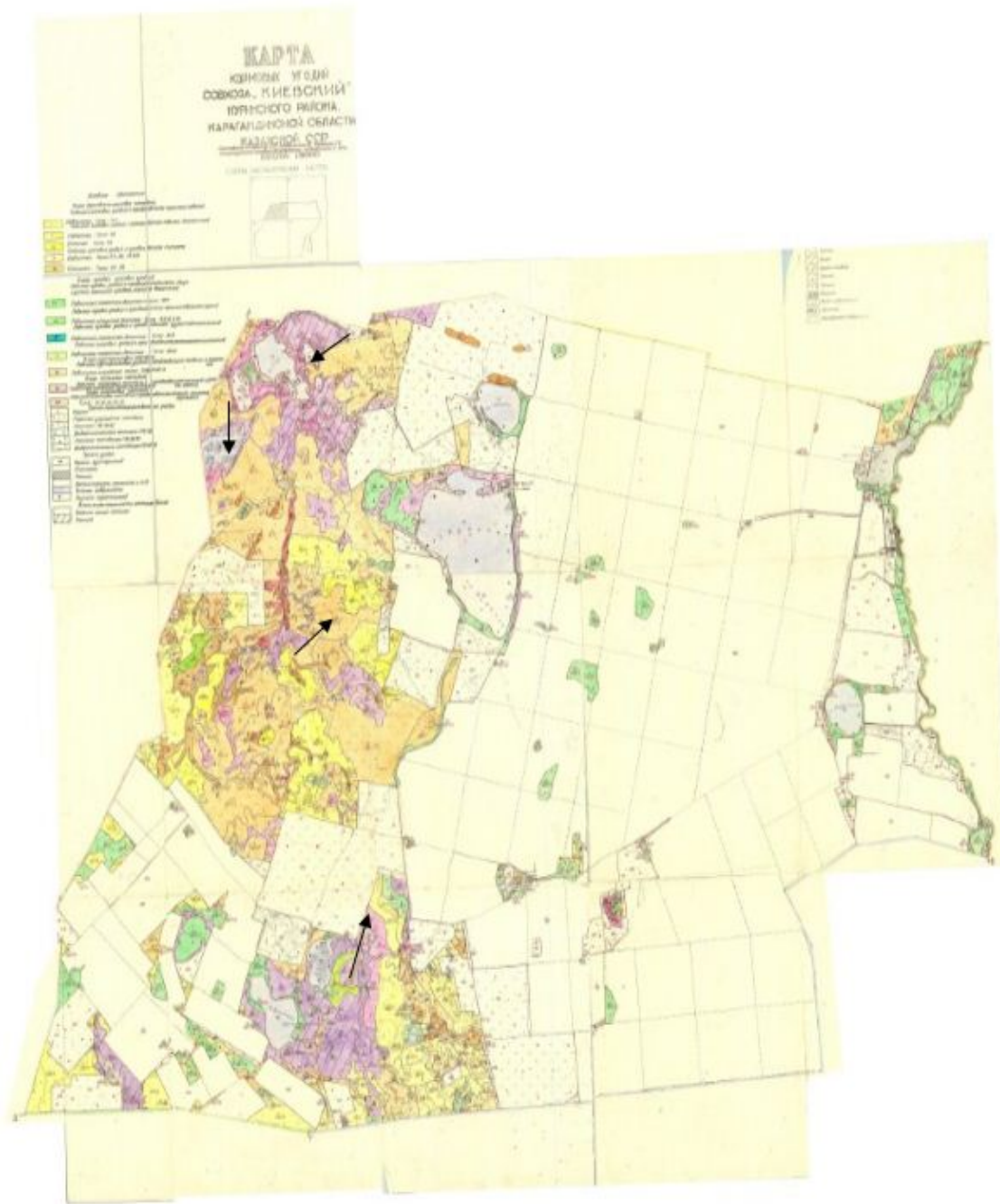
Нұра ауданының аймағы жерлеріндегі  
2020-2021 жылдарға арналған  
жайылымдарды басқару және оларды  
пайдалану жөніндегі Жоспарына  
29 Қосымша

**Нұра ауданы Жараспай ауылдық округінің жайылым айналымдарының  
қолайлы схемасы**



Нұра ауданының аймағы жерлеріндегі  
2020-2021 жылдарға арналған  
жайылымдарды басқару және оларды  
пайдалану жөніндегі Жоспарына  
30 Қосымша

**Нұра ауданы Заречное ауылдық округінің жайылым айналымдарының қолайлы схемасы**



Нұра ауданының аймағы жерлеріндегі  
2020-2021 жылдарға арналған  
жайылымдарды басқару және оларды  
пайдалану жөніндегі Жоспарына  
31 Қосымша

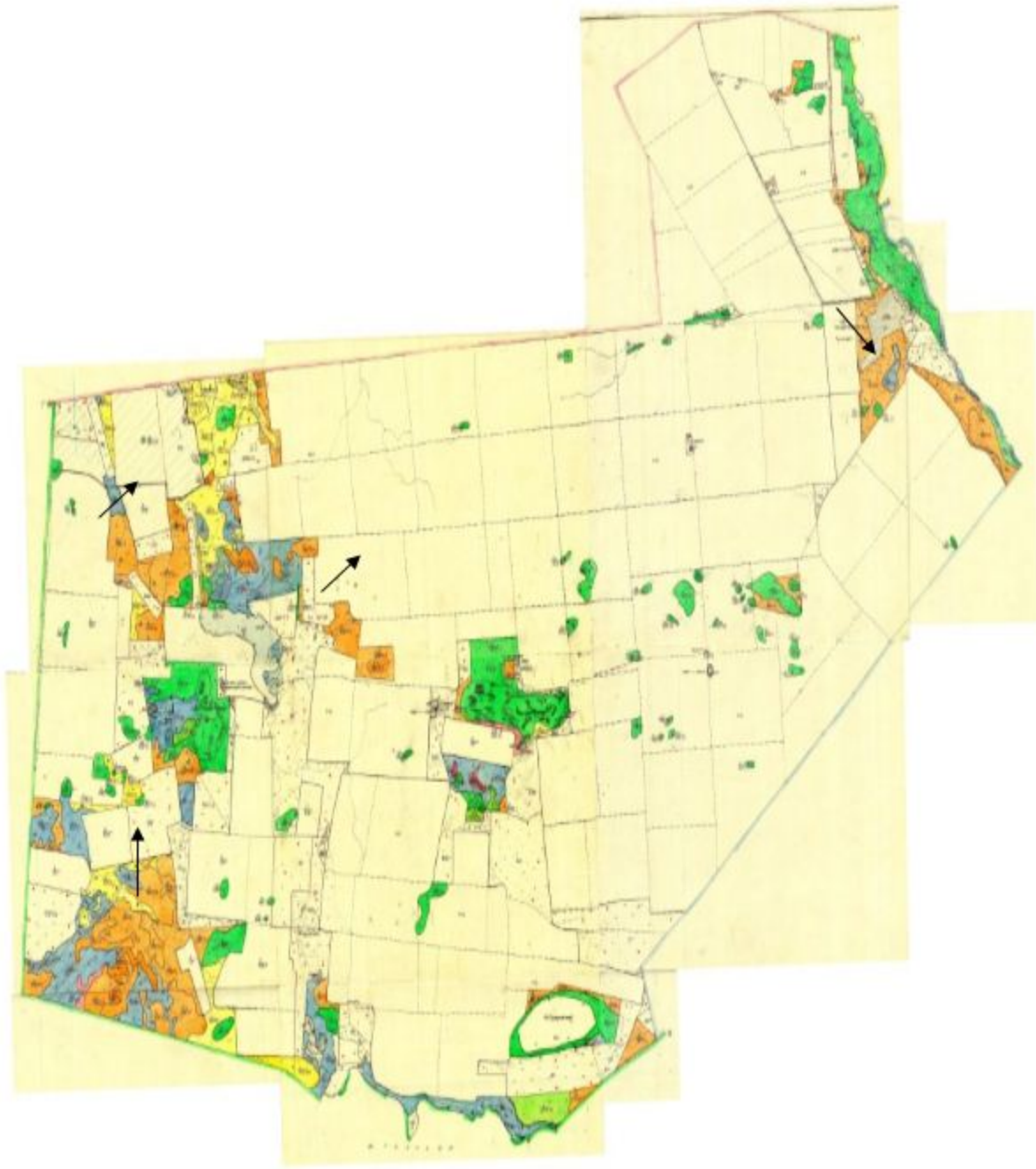
**Нұра ауданы Ақмешіт ауылдық округінің жайылым айналымдарының қолайлы  
схемасы**





Нұра ауданының аймағы жерлеріндегі  
2020-2021 жылдарға арналған  
жайылымдарды басқару және оларды  
пайдалану жөніндегі Жоспарына  
32 Қосымша

**Нұра ауданы Индустриальный ауылдық округінің жайылым айналымдарының  
қолайлы схемасы**



Нұра ауданының аймағы жерлеріндегі  
2020-2021 жылдарға арналған  
жайылымдарды басқару және оларды  
пайдалану жөніндегі Жоспарына  
33 Қосымша

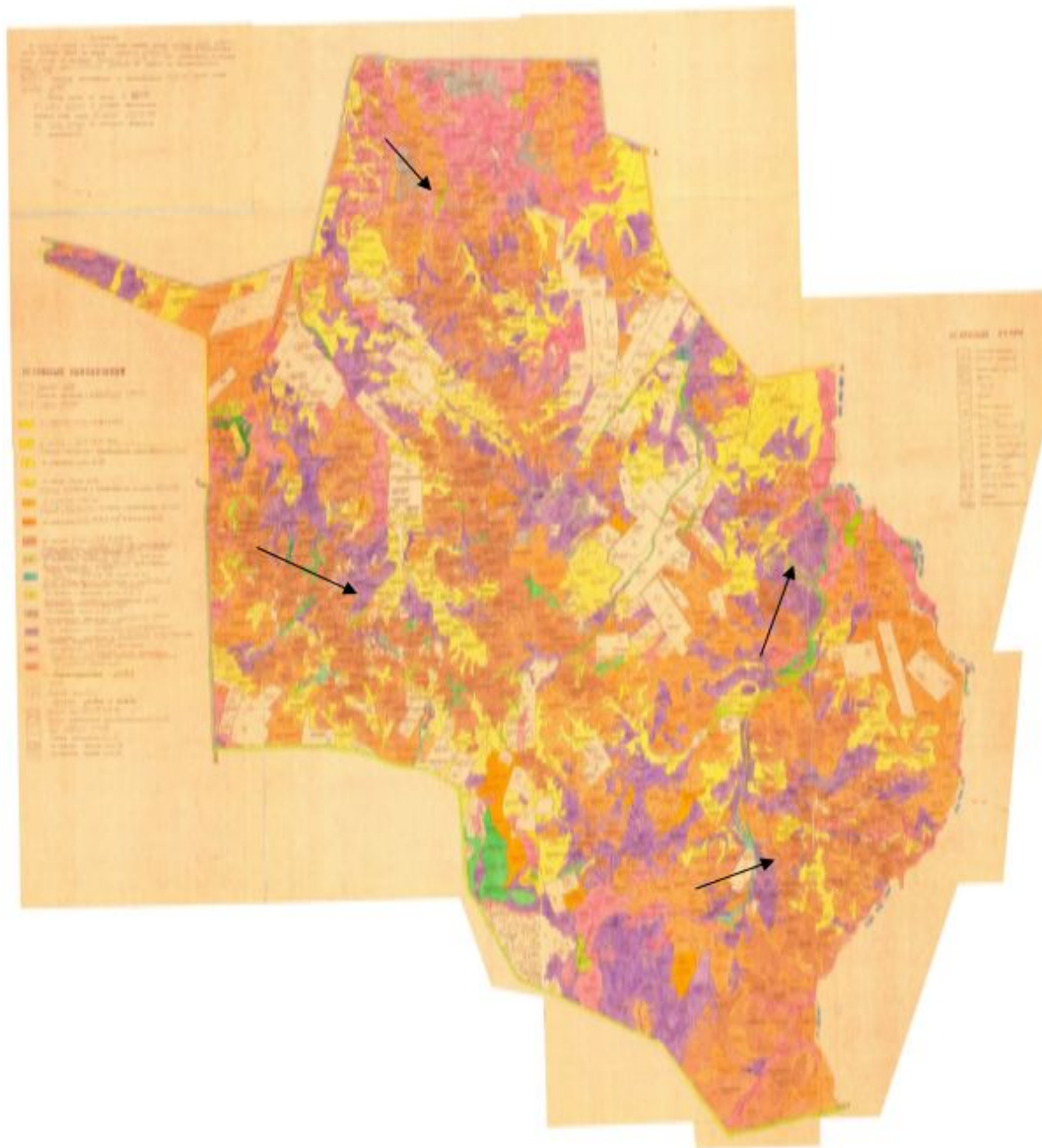
**Нұра ауданы Қарақойын ауылдық округінің жайылым айналымдарының  
қолайлы схемасы**





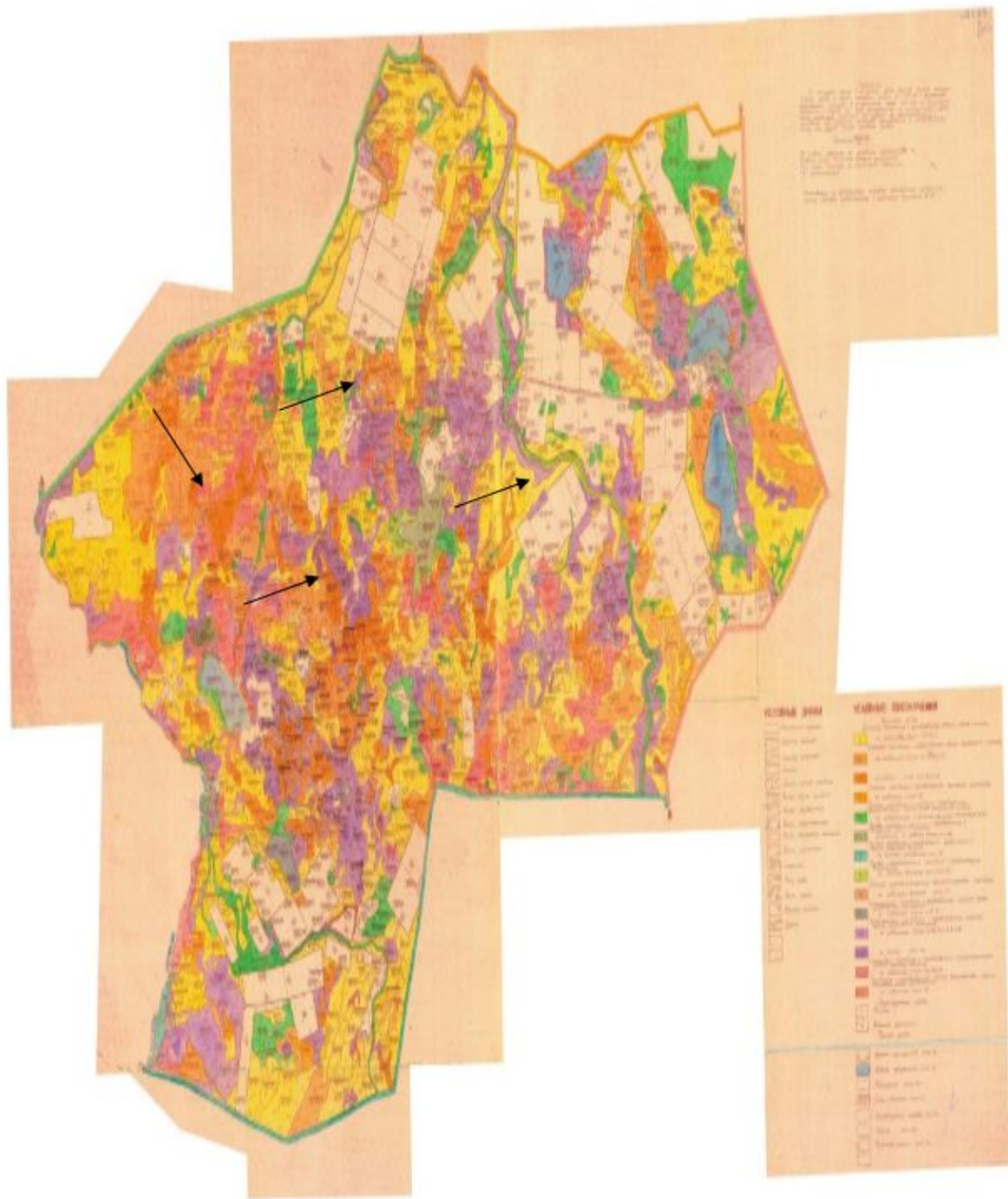
Нұра ауданының аймағы жерлеріндегі  
2020-2021 жылдарға арналған  
жайылымдарды басқару және оларды  
пайдалану жөніндегі Жоспарына  
34 Қосымша

**Нұра ауданы Қарой ауылдық округінің жайылым айналымдарының қолайлы  
схемасы**



Нұра ауданының аймағы жерлеріндегі  
2020-2021 жылдарға арналған  
жайылымдарды басқару және оларды  
пайдалану жөніндегі Жоспарына  
35 Қосымша

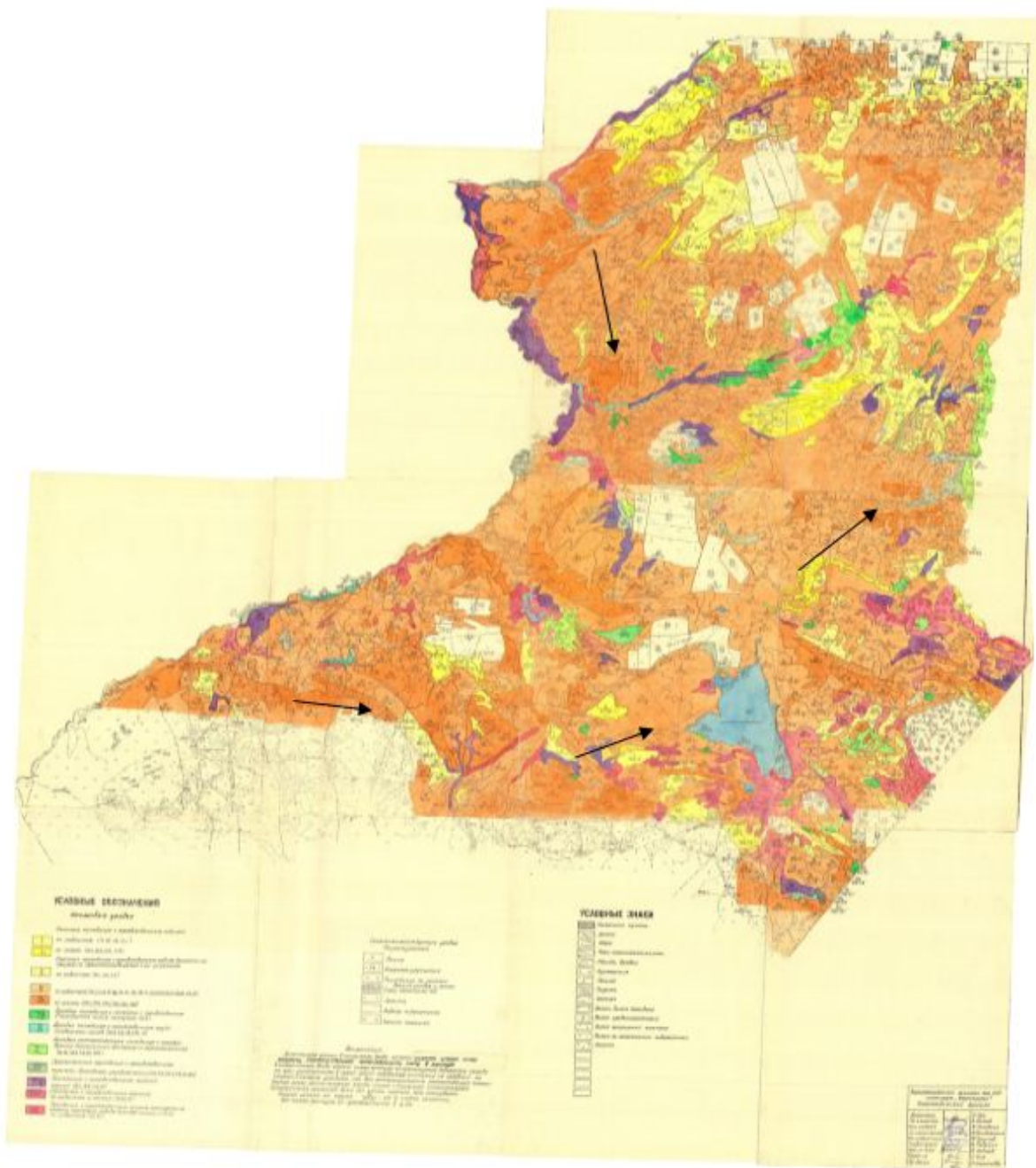
**Нұра ауданы Кеңжарық ауылдық округінің жайылым айналымдарының  
қолайлы схемасы**



Нұра ауданының аймағы жерлеріндегі  
 2020-2021 жылдарға арналған  
 жайылымдарды басқару және оларды  
 пайдалану жөніндегі Жоспарына  
 36 Қосымша

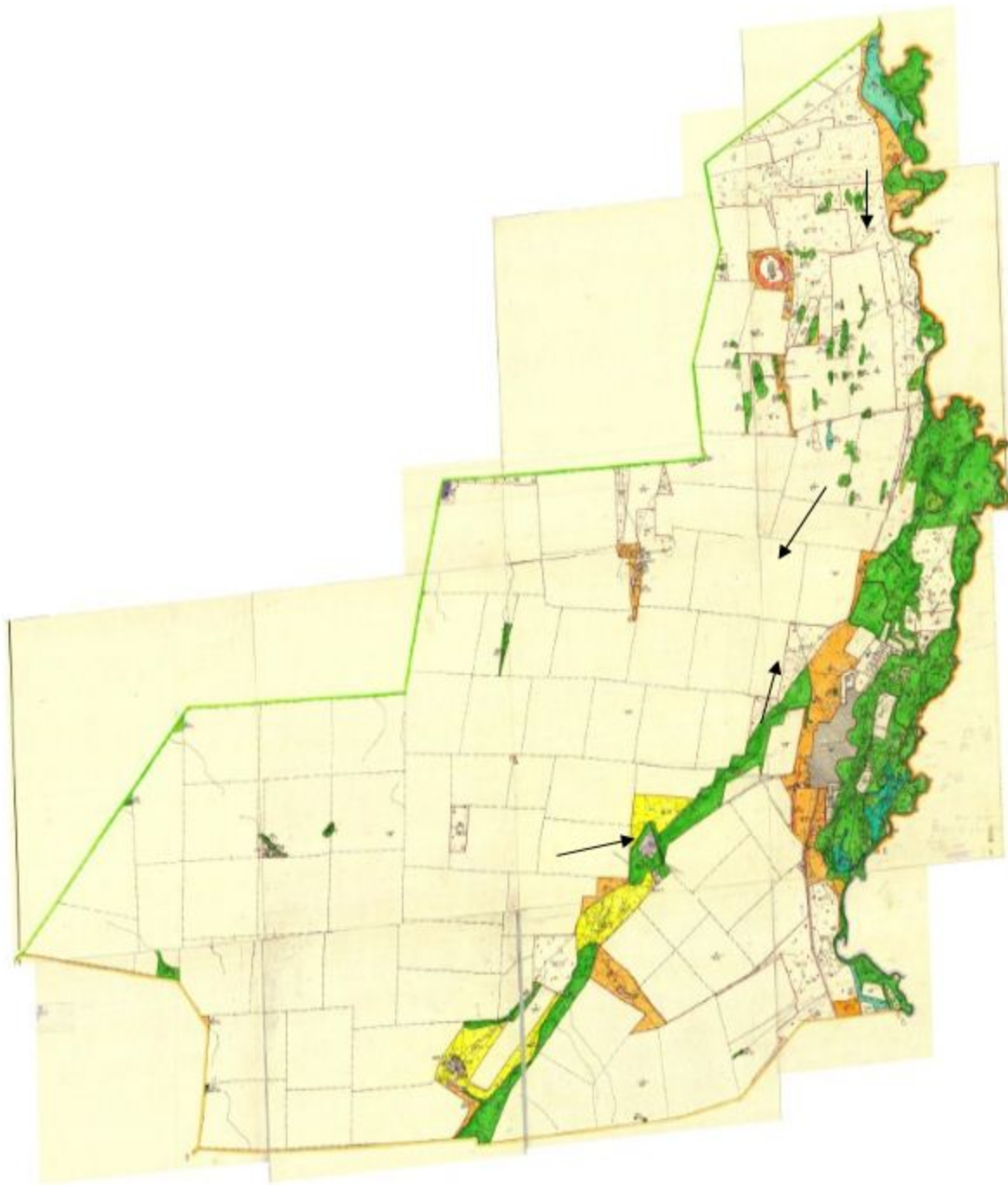
**Нұра ауданы Нұра кенті округінің жайылым айналымдарының қолайлы  
 схемасы**





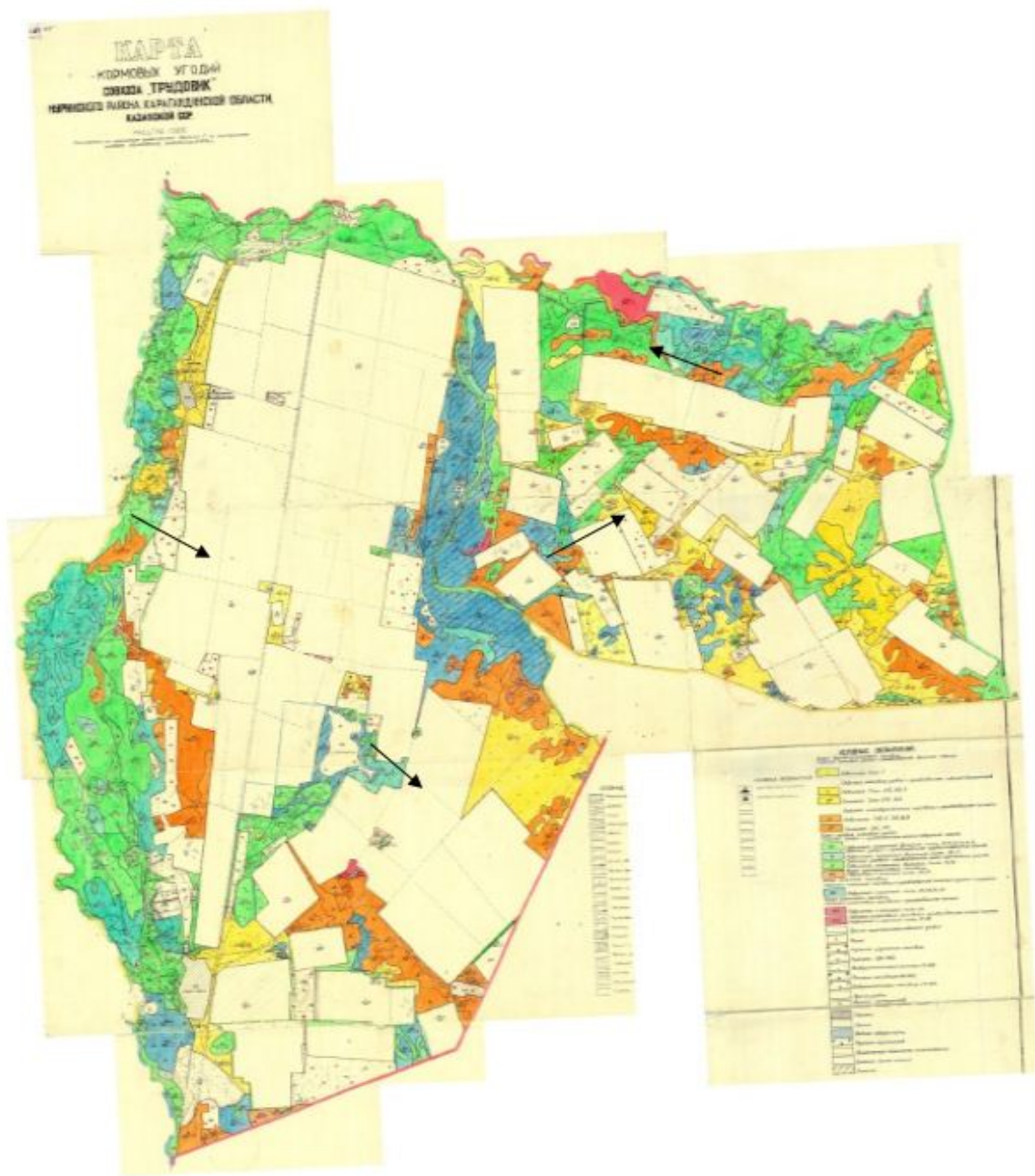
Нұра ауданының аймағы жерлеріндегі  
 2020-2021 жылдарға арналған  
 жайылымдарды басқару және оларды  
 пайдалану жөніндегі Жоспарына  
 37 Қосымша

**Нұра ауданы Егінді ауылдық округінің жайылым айналымдарының қолайлы схемасы**



Нұра ауданының аймағы жерлеріндегі  
2020-2021 жылдарға арналған  
жайылымдарды басқару және оларды  
пайдалану жөніндегі Жоспарына  
38 Қосымша

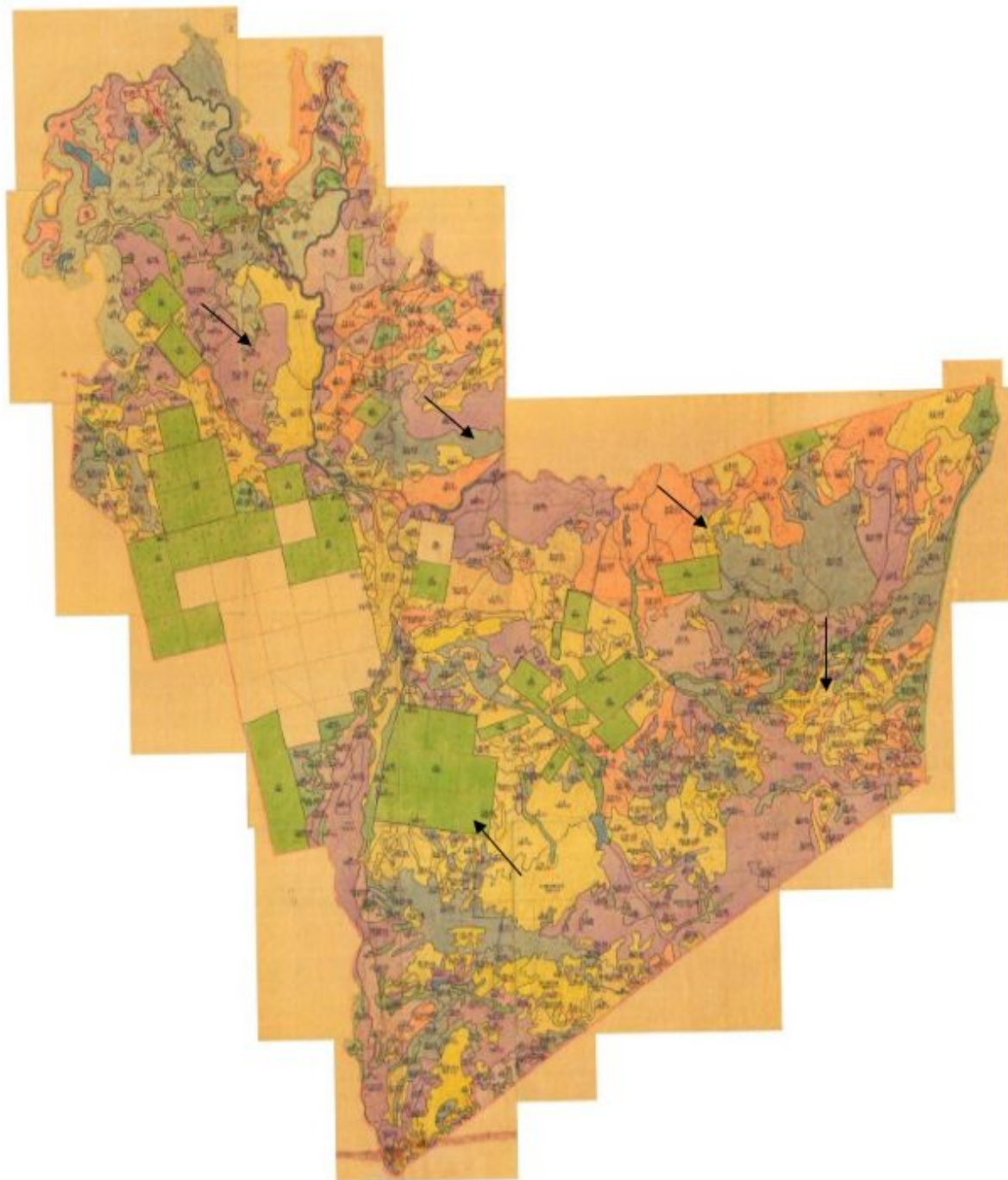
**Нұра ауданы Қорғанжар ауылдық округінің жайылым айналымдарының  
қолайлы схемасы**



Нұра ауданының аймағы жерлеріндегі  
2020-2021 жылдарға арналған  
жайылымдарды басқару және оларды  
пайдалану жөніндегі Жоспарына  
39 Қосымша

**Нұра ауданы Құланутпес ауылдық округінің жайылым айналымдарының  
қолайлы схемасы**





Нұра ауданының аймағы жерлеріндегі  
2020-2021 жылдарға арналған  
жайылымдарды басқару және оларды  
пайдалану жөніндегі Жоспарына  
40 Қосымша

**Нұра ауданы Қызылтал ауылдық округінің жайылым айналымдарының  
қолайлы схемасы**



Нұра ауданының аймағы жерлеріндегі  
2020-2021 жылдарға арналған  
жайылымдарды басқару және оларды  
пайдалану жөніндегі Жоспарына  
41 Қосымша

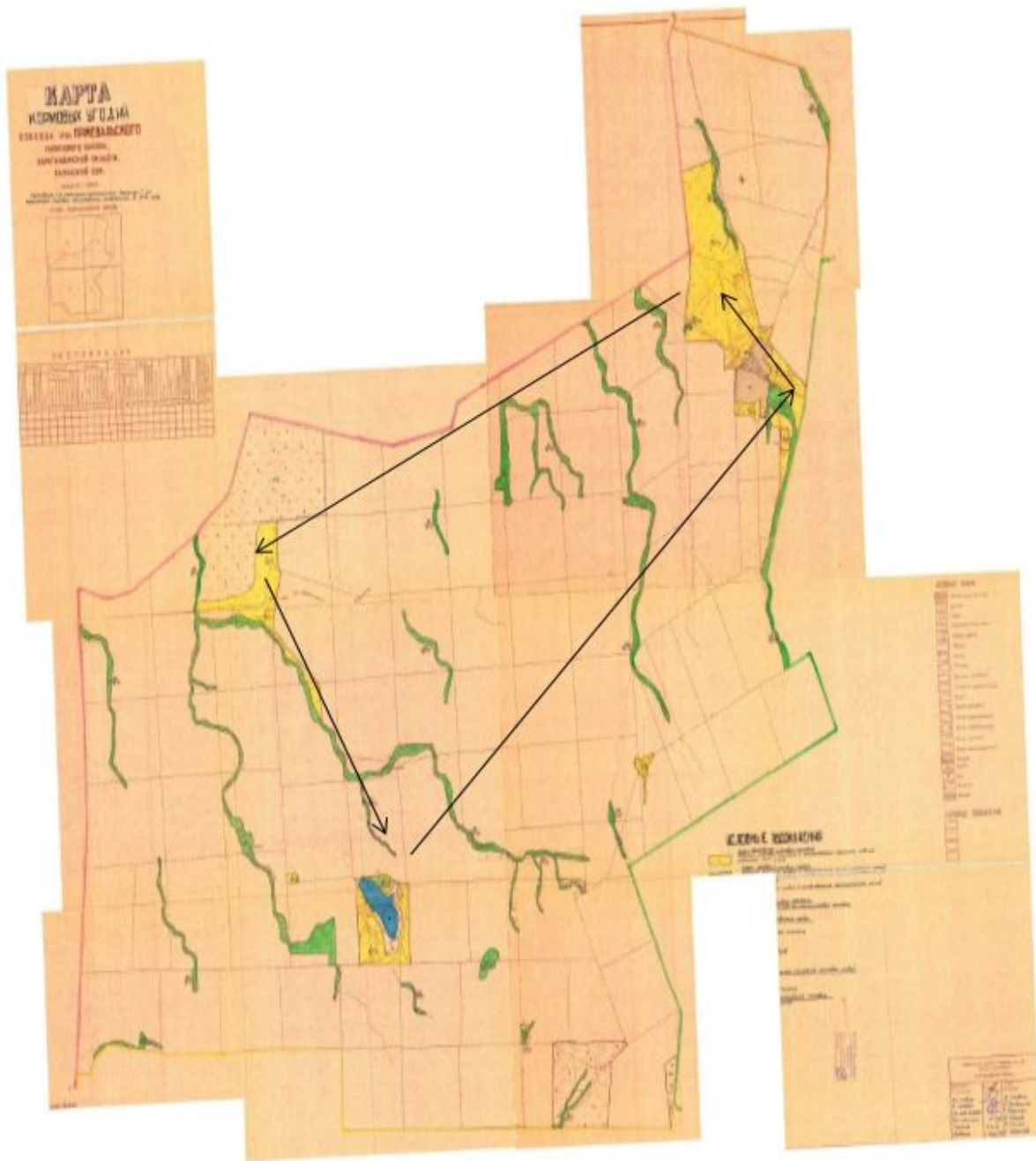
**Нұра ауданы Байтуған ауылдық округінің жайылым айналымдарының қолайлы  
схемасы**



Нұра ауданының аймағы жерлеріндегі  
2020-2021 жылдарға арналған  
жайылымдарды басқару және оларды  
пайдалану жөніндегі Жоспарына  
42 Қосымша

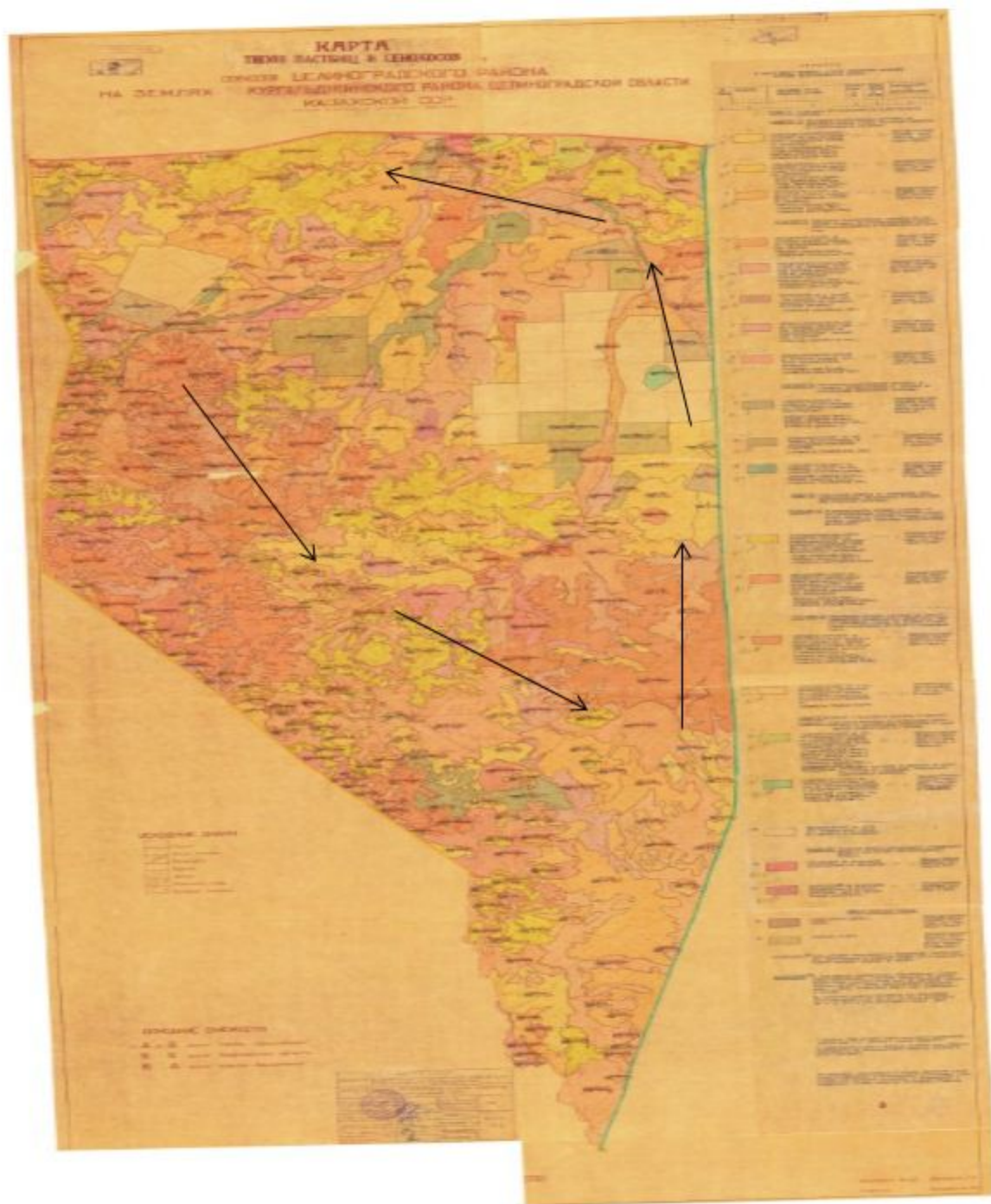
## Нұра ауданы Мүзбел ауылдық округінің жайылым айналымдарының қолайлы схемасы





Нұра ауданының аймағы жерлеріндегі  
2020-2021 жылдарға арналған  
жайылымдарды басқару және оларды  
пайдалану жөніндегі Жоспарына  
43 Қосымша

## Нұра ауданы Соңалы ауылдық округінің жайылым айналымдарының қолайлы схемасы



Нұра ауданының аймағы жерлеріндегі  
2020-2021 жылдарға арналған  
жайылымдарды басқару және оларды  
пайдалану жөніндегі Жоспарына  
44 Қосымша

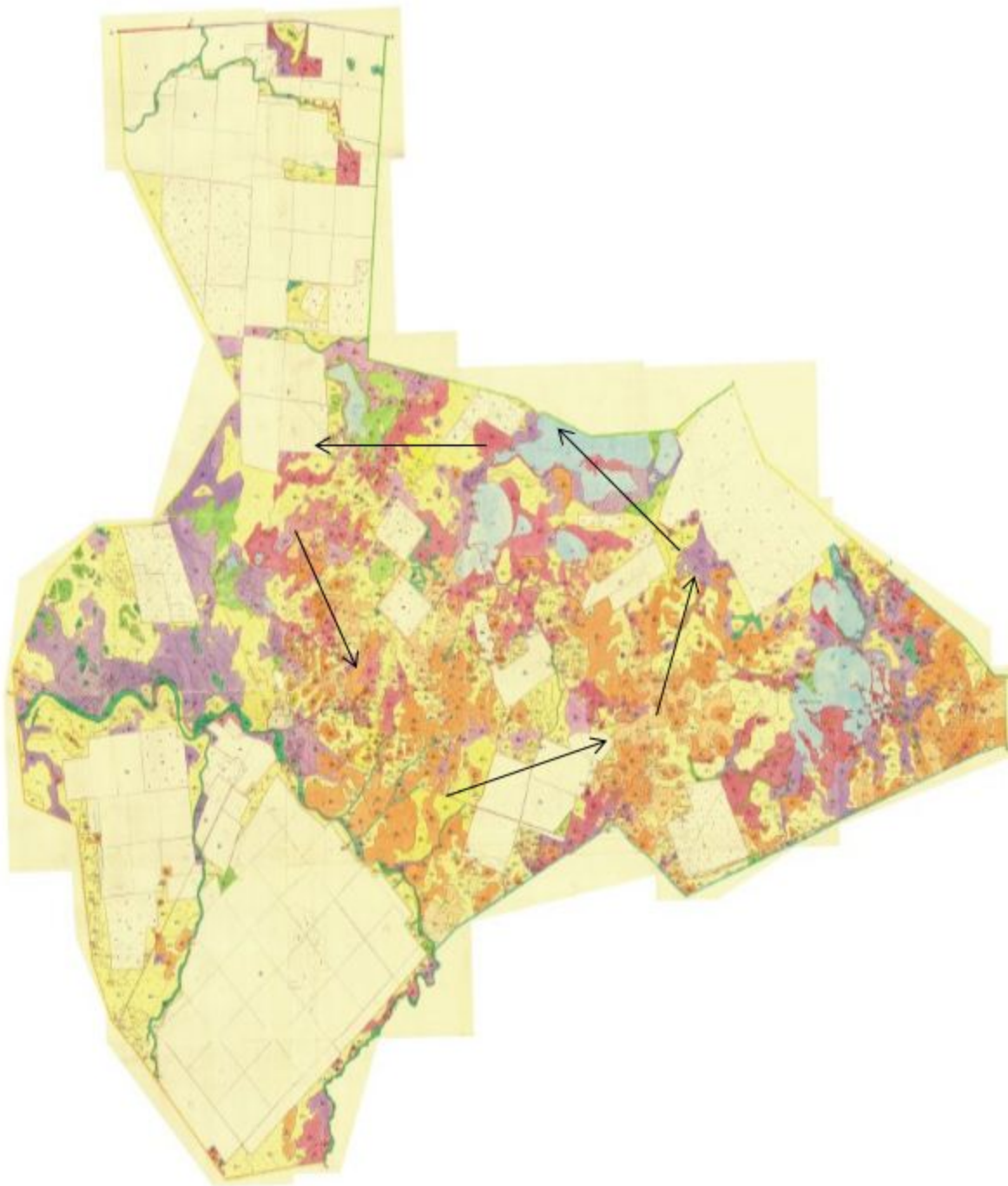
**Нұра ауданы Талдысай ауылдық округінің жайылым айналымдарының  
қолайлы схемасы**



Нұра ауданының аймағы жерлеріндегі  
2020-2021 жылдарға арналған  
жайылымдарды басқару және оларды  
пайдалану жөніндегі Жоспарына  
45 Қосымша

## **Нұра ауданы Тассуат ауылдық округінің жайылым айналымдарының қолайлы схемасы**





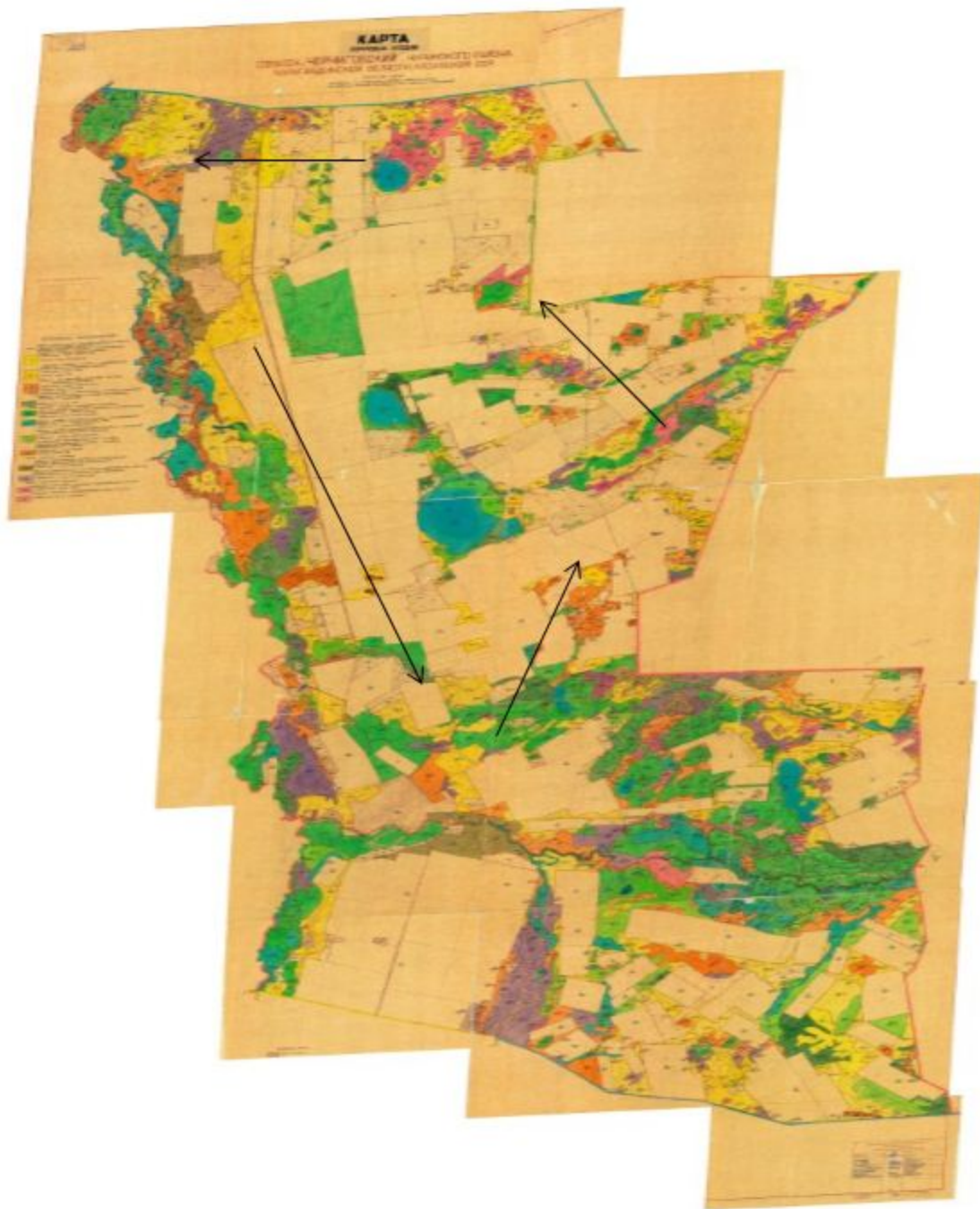
Нұра ауданының аймағы жерлеріндегі  
2020-2021 жылдарға арналған  
жайылымдарды басқару және оларды  
пайдалану жөніндегі Жоспарына  
46 Қосымша

**Нұра ауданы Сарыөзен ауылдық округінің жайылым айналымдарының  
қолайлы схемасы**



Нұра ауданының аймағы жерлеріндегі  
2020-2021 жылдарға арналған  
жайылымдарды басқару және оларды  
пайдалану жөніндегі Жоспарына  
47 Қосымша

**Нұра ауданы Көбетей ауылдық округінің жайылым айналымдарының қолайлы  
схемасы**



Нұра ауданының аймағы жерлеріндегі  
2020-2021 жылдарға арналған  
жайылымдарды басқару және оларды  
пайдалану жөніндегі Жоспарына  
48 Қосымша

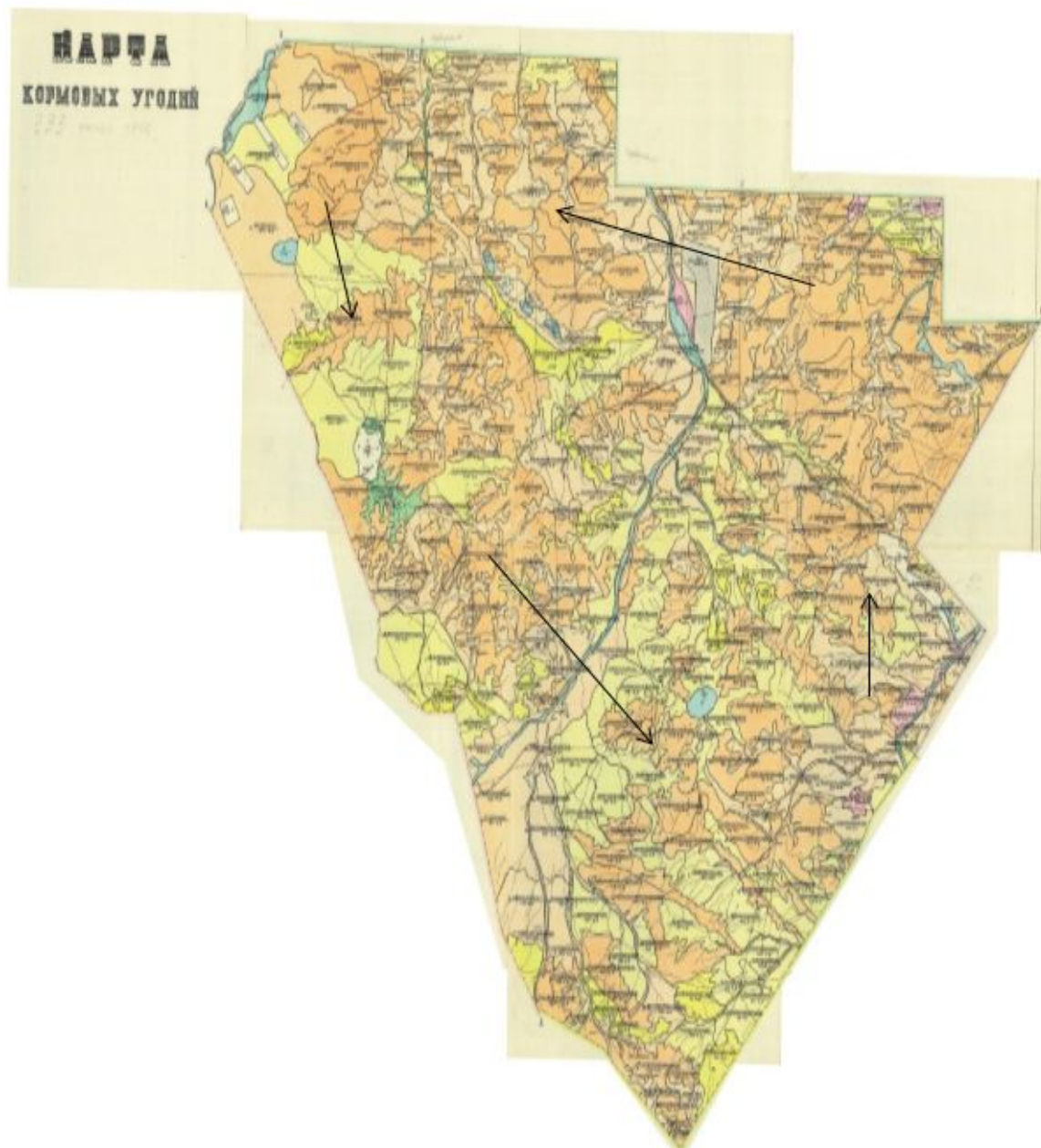
## **Нұра ауданы Шахтер ауылдық округінің жайылым айналымдарының қолайлы схемасы**





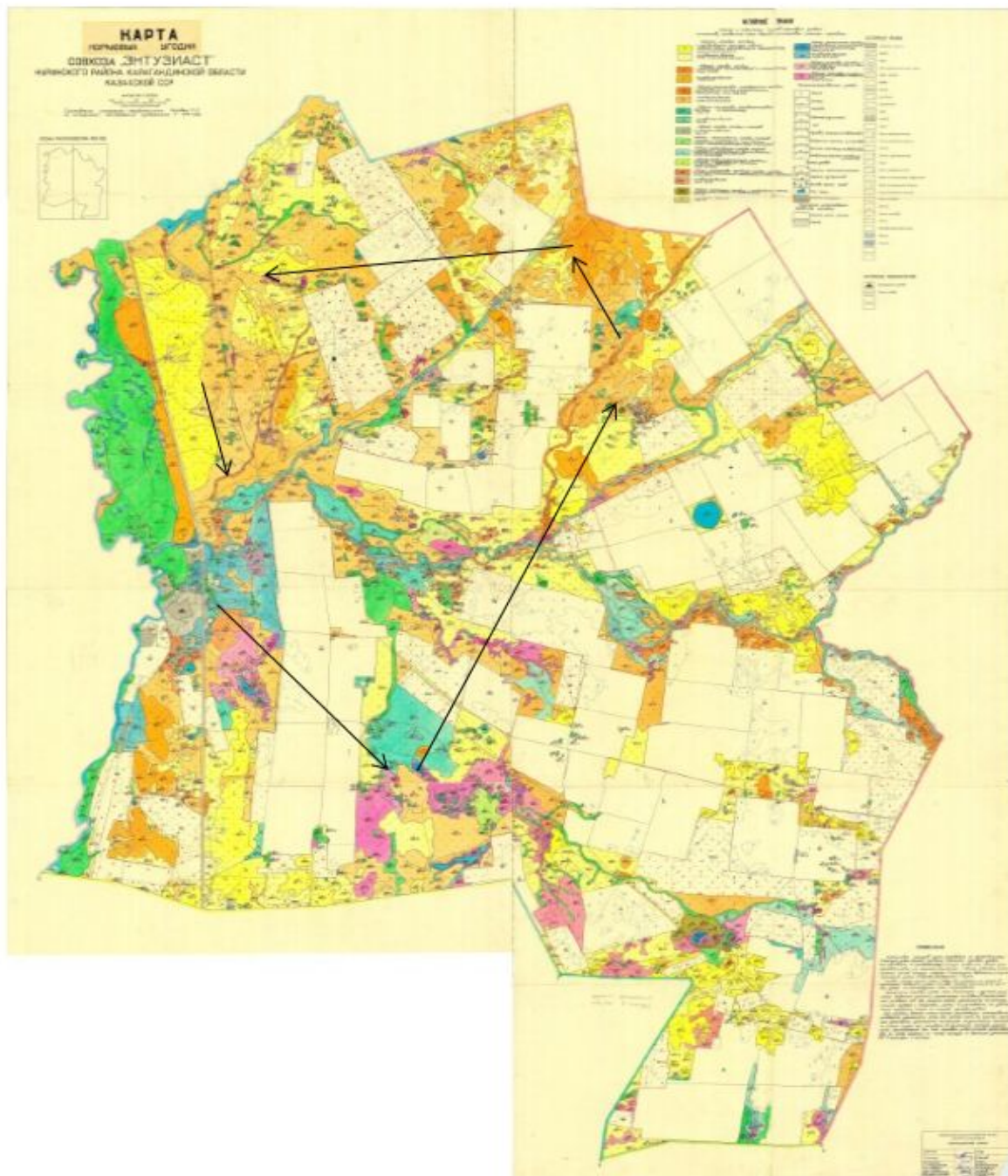
Нұра ауданының аймағы жерлеріндегі  
2020-2021 жылдарға арналған  
жайылымдарды басқару және оларды  
пайдалану жөніндегі Жоспарына  
49 Қосымша

**Нұра ауданы Шұбаркөл ауылдық округінің жайылым айналымдарының  
қолайлы схемасы**



Нұра ауданының аймағы жерлеріндегі  
2020-2021 жылдарға арналған  
жайылымдарды басқару және оларды  
пайдалану жөніндегі Жоспарына  
50 Қосымша

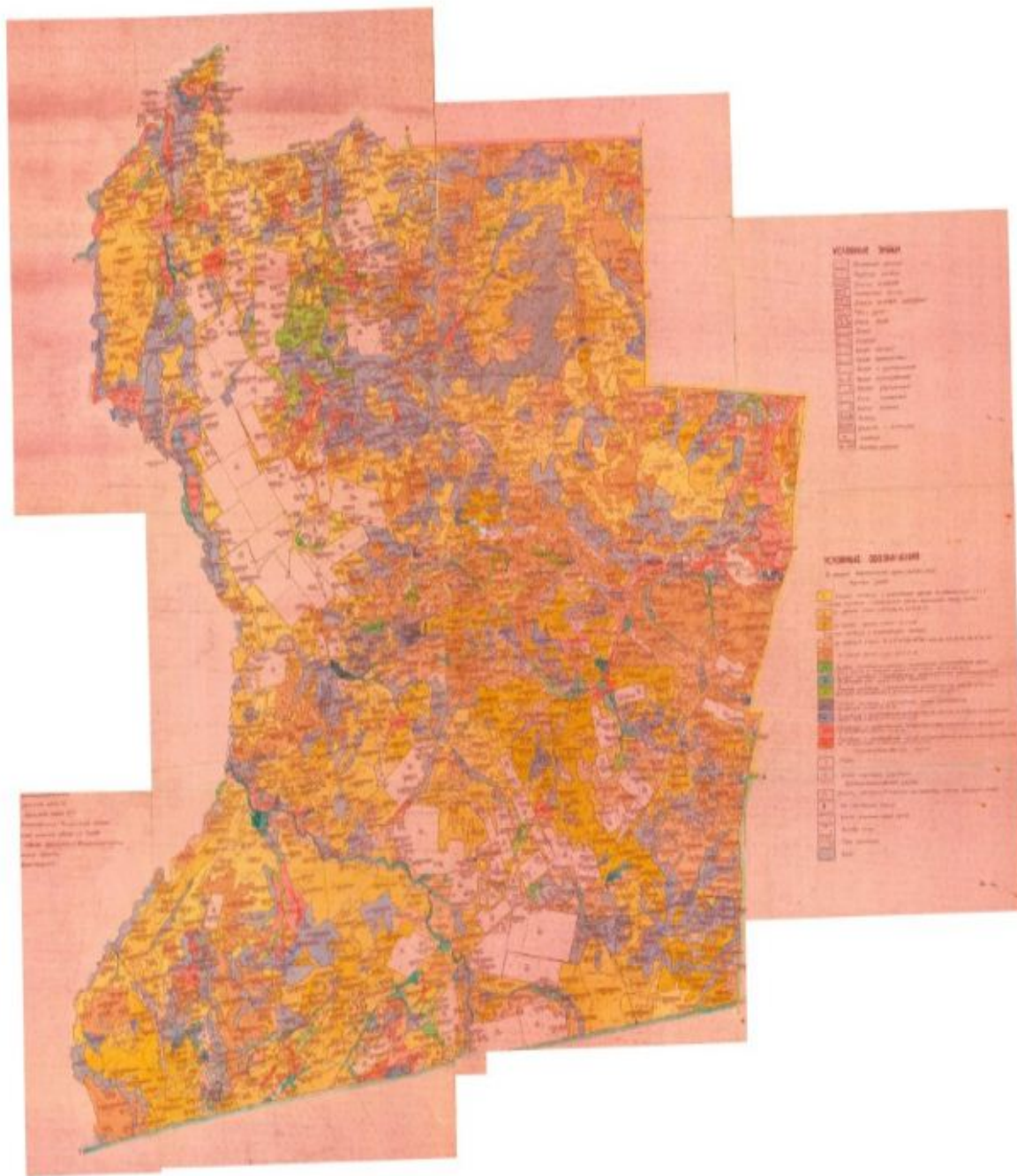
**Нұра ауданы Ахмет ауылдық округінің жайылым айналымдарының қолайлы  
схемасы**



Нұра ауданының аймағы жерлеріндегі  
2020-2021 жылдарға арналған  
жайылымдарды басқару және оларды  
пайдалану жөніндегі Жоспарына  
51 Қосымша

**Нұра ауданы Балықтыкөл ауылдық округінің жайылымдардың, оның ішінде маусымдық жайылымдардың сыртқы және ішкі шекаралары мен алаңдары, жайылымдық инфрақұрылым объектілері белгіленген картасы**





Нұра ауданының аймағы жерлеріндегі  
2020-2021 жылдарға арналған  
жайылымдарды басқару және оларды  
пайдалану жөніндегі Жоспарына  
52 Қосымша

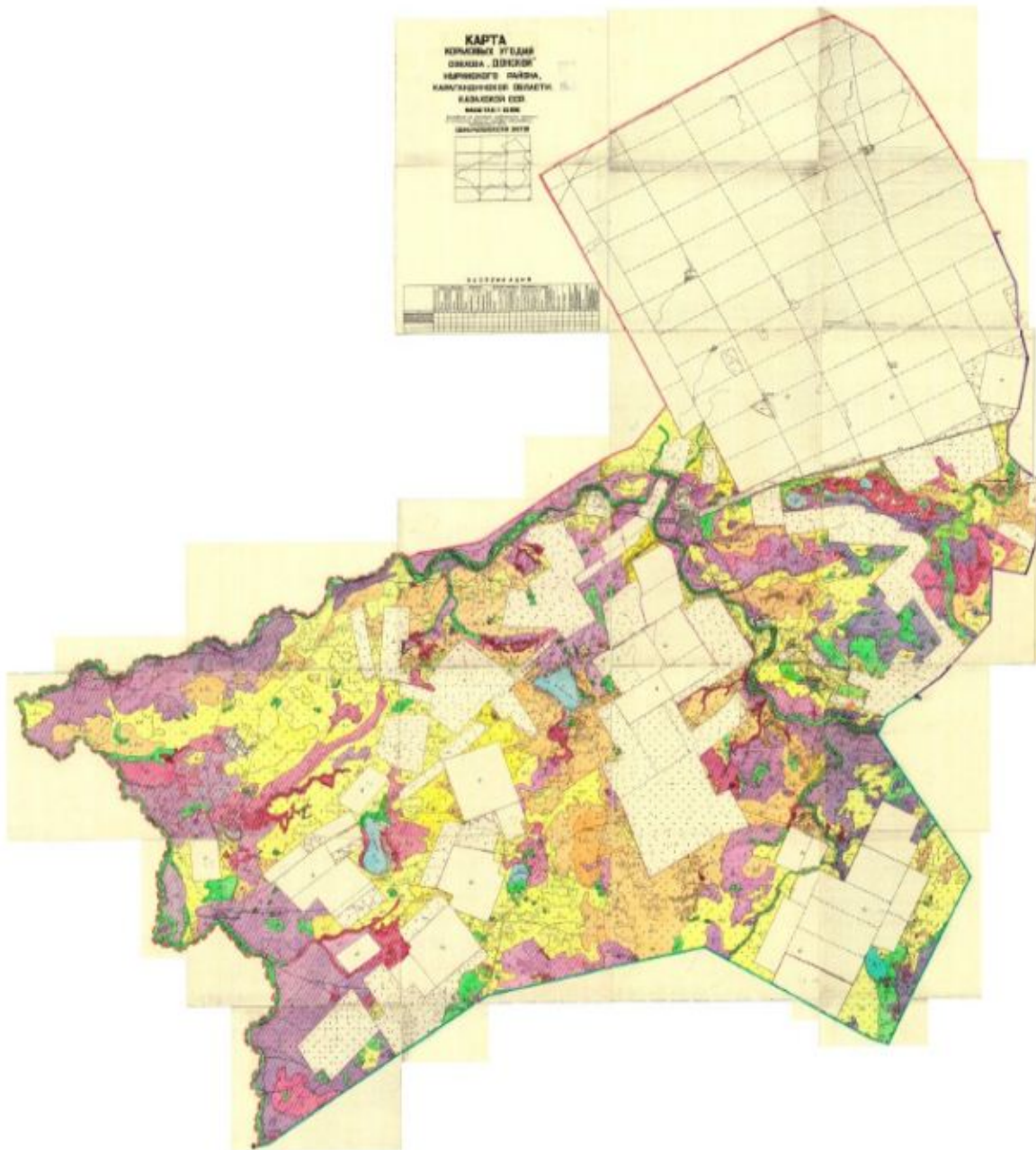
**Нұра ауданы Баршын ауылдық округінің жайылымдардың, оның ішінде маусымдық жайылымдардың сыртқы және ішкі шекаралары мен алаңдары, жайылымдық инфрақұрылым объектілері белгіленген картасы**



Нұра ауданының аймағы жерлеріндегі  
2020-2021 жылдарға арналған  
жайылымдарды басқару және оларды  
пайдалану жөніндегі Жоспарына  
53 Қосымша

**Нұра ауданы Донской ауылдық округінің жайылымдардың, оның ішінде маусымдық жайылымдардың сыртқы және ішкі шекаралары мен алаңдары, жайылымдық инфрақұрылым объектілері белгіленген картасы**

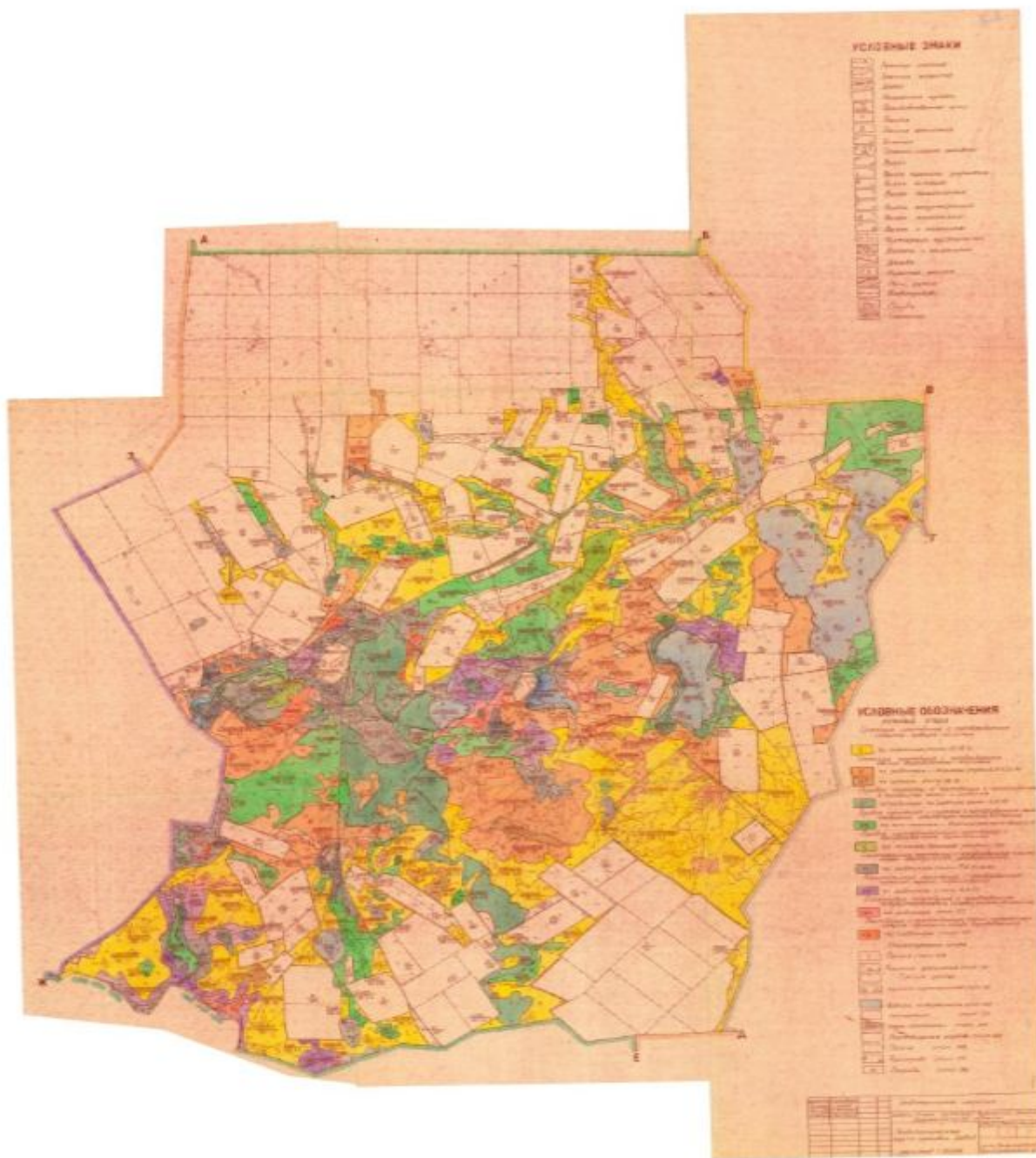




Нұра ауданының аймағы жерлеріндегі  
2020-2021 жылдарға арналған  
жайылымдарды басқару және оларды  
пайдалану жөніндегі Жоспарына  
54 Қосымша

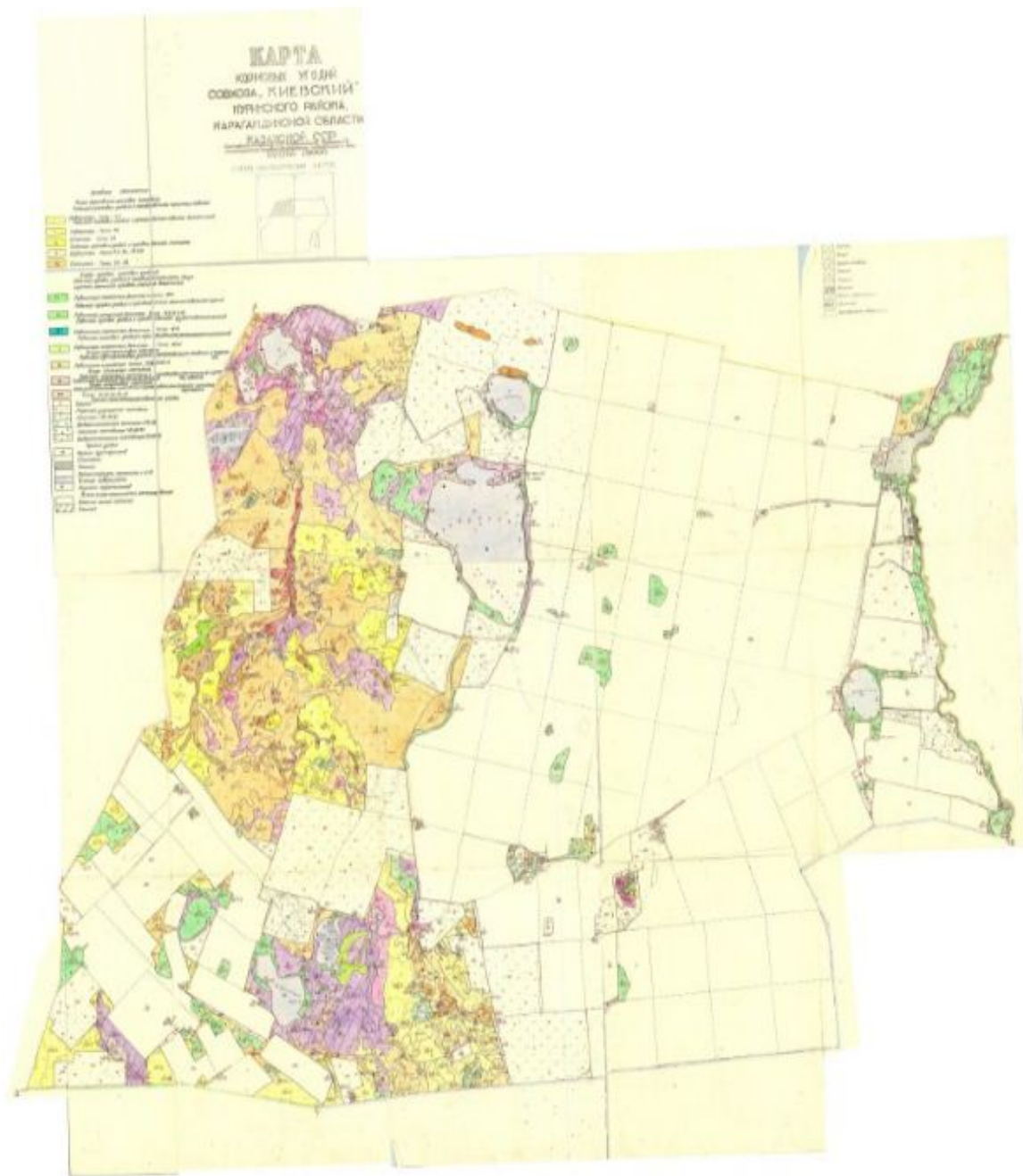
**Нұра ауданы Жараспай ауылдық округінің жайылымдардың, оның ішінде маусымдық жайылымдардың сыртқы және ішкі шекаралары мен алаңдары, жайылымдық инфрақұрылым объектілері белгіленген картасы**





Нұра ауданының аймағы жерлеріндегі  
2020-2021 жылдарға арналған  
жайылымдарды басқару және оларды  
пайдалану жөніндегі Жоспарына  
55 Қосымша

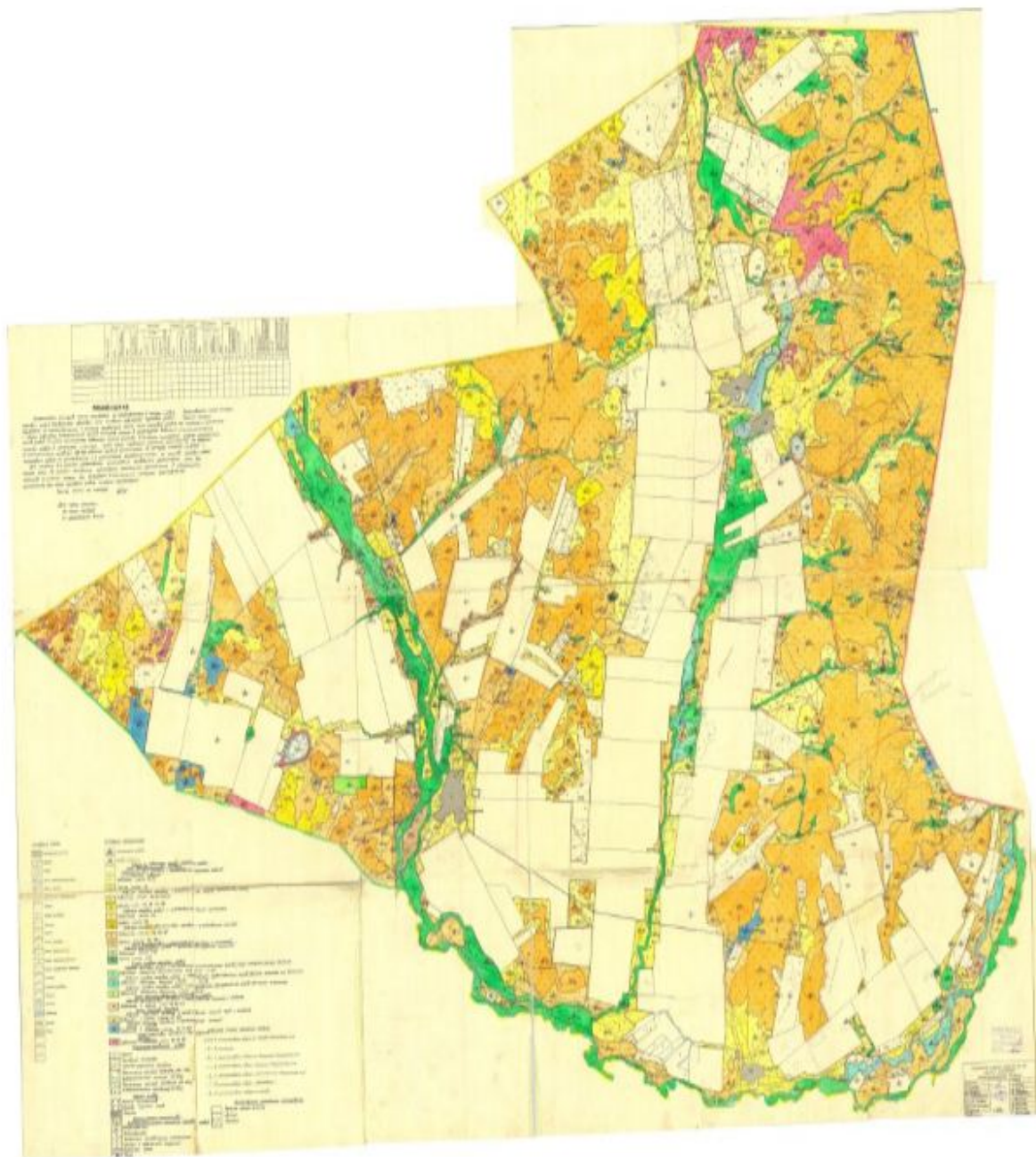
**Нұра ауданы Заречное ауылдық округінің жайылымдардың, оның ішінде маусымдық жайылымдардың сыртқы және ішкі шекаралары мен алаңдары, жайылымдық инфрақұрылым объектілері белгіленген картасы**



Нұра ауданының аймағы жерлеріндегі  
2020-2021 жылдарға арналған  
жайылымдарды басқару және оларды  
пайдалану жөніндегі Жоспарына  
56 Қосымша

**Нұра ауданы Ақмешіт ауылдық округінің жайылымдардың, оның ішінде маусымдық жайылымдардың сыртқы және ішкі шекаралары мен алаңдары, жайылымдық инфрақұрылым объектілері белгіленген картасы**

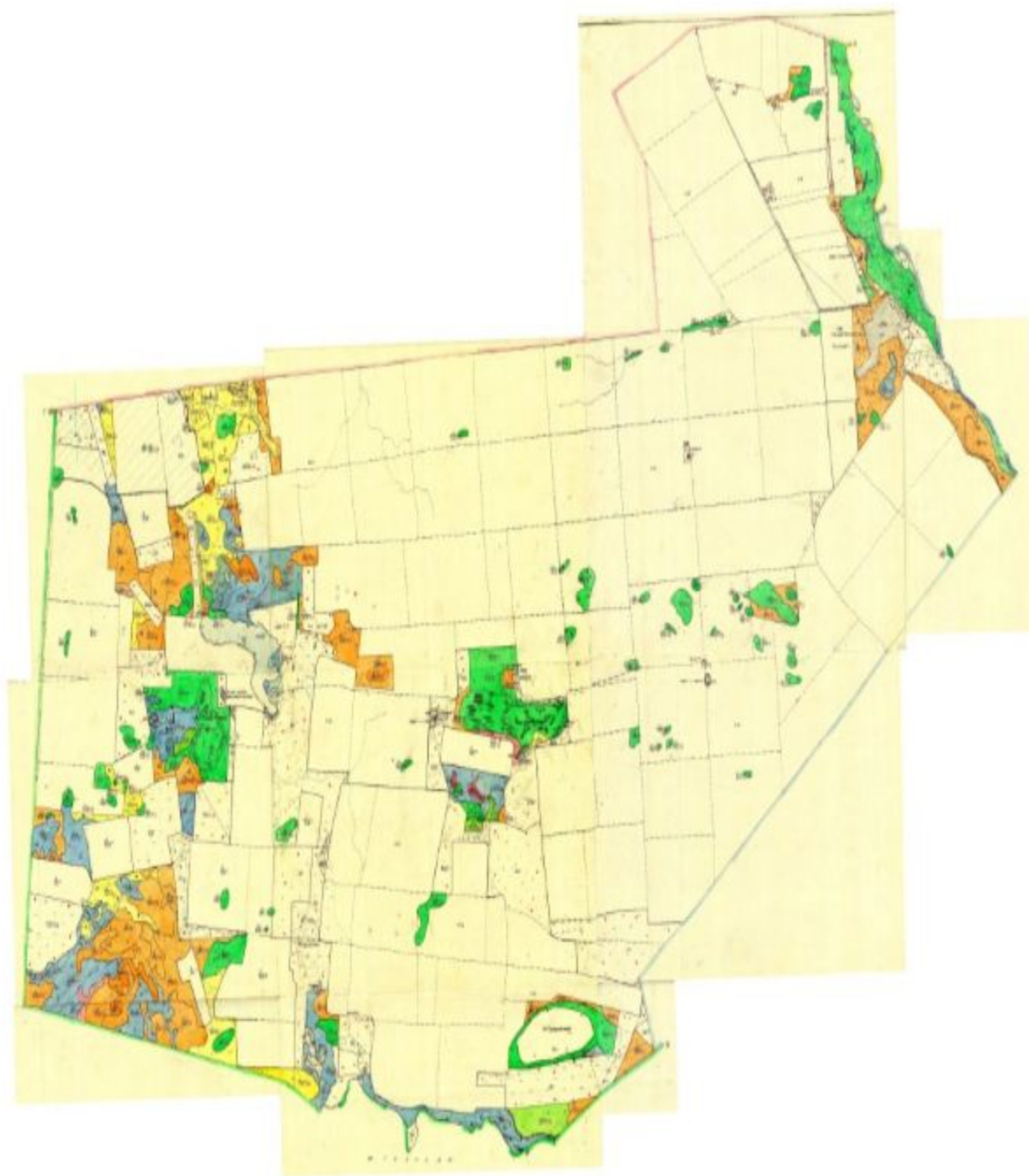




Нұра ауданының аймағы жерлеріндегі  
2020-2021 жылдарға арналған  
жайылымдарды басқару және оларды  
пайдалану жөніндегі Жоспарына  
57 Қосымша

**Нұра ауданы Индустриальный ауылдық округінің жайылымдардың, оның ішінде маусымдық жайылымдардың сыртқы және ішкі шекаралары мен алаңдары, жайылымдық инфрақұрылым объектілері белгіленген картасы**





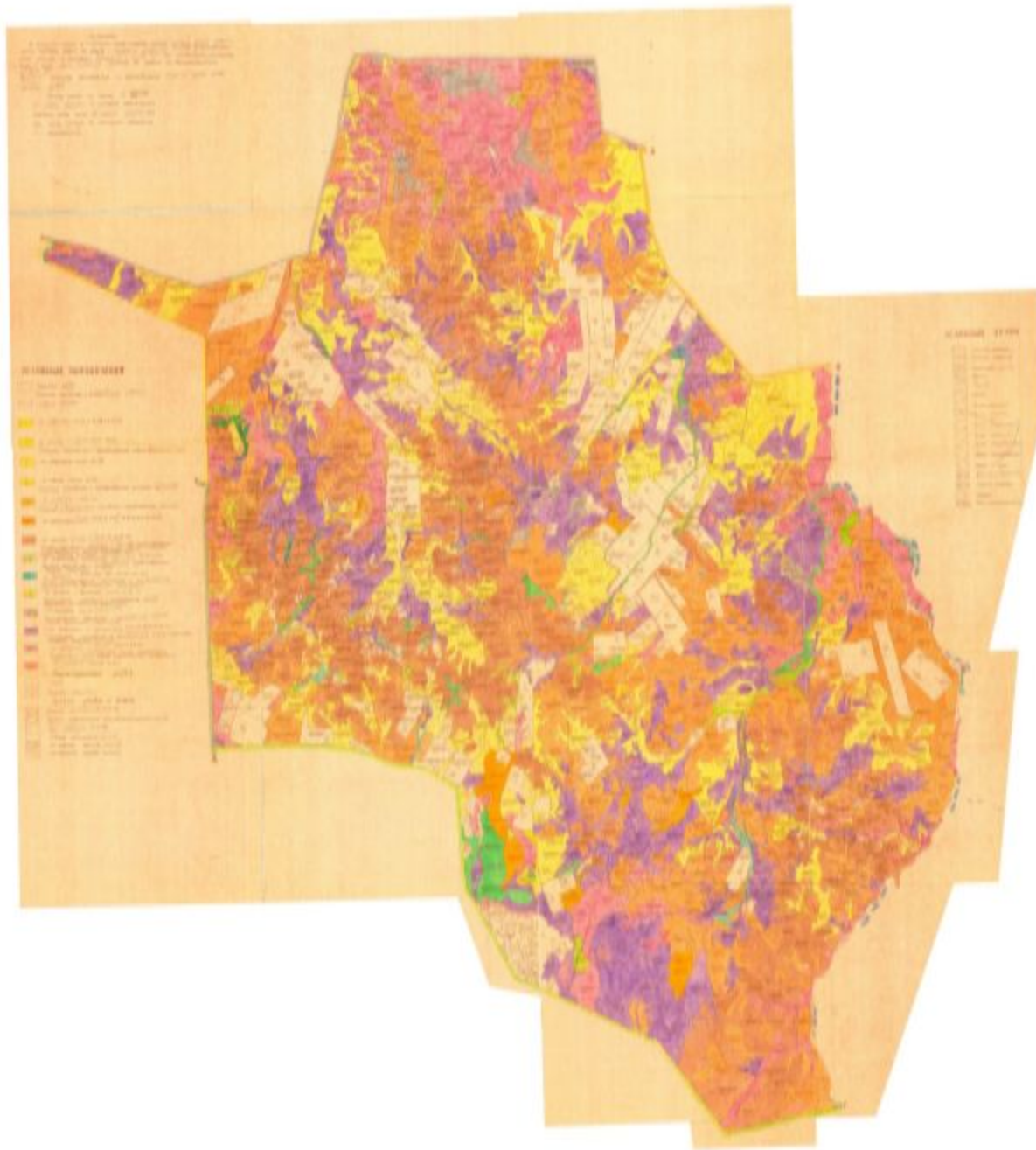
Нұра ауданының аймағы жерлеріндегі  
2020-2021 жылдарға арналған  
жайылымдарды басқару және оларды  
пайдалану жөніндегі Жоспарына  
58 Қосымша

**Нұра ауданы Қарақойын ауылдық округінің жайылымдардың, оның ішінде маусымдық жайылымдардың сыртқы және ішкі шекаралары мен алаңдары, жайылымдық инфрақұрылым объектілері белгіленген картасы**



Нұра ауданының аймағы жерлеріндегі  
2020-2021 жылдарға арналған  
жайылымдарды басқару және оларды  
пайдалану жөніндегі Жоспарына  
59 Қосымша

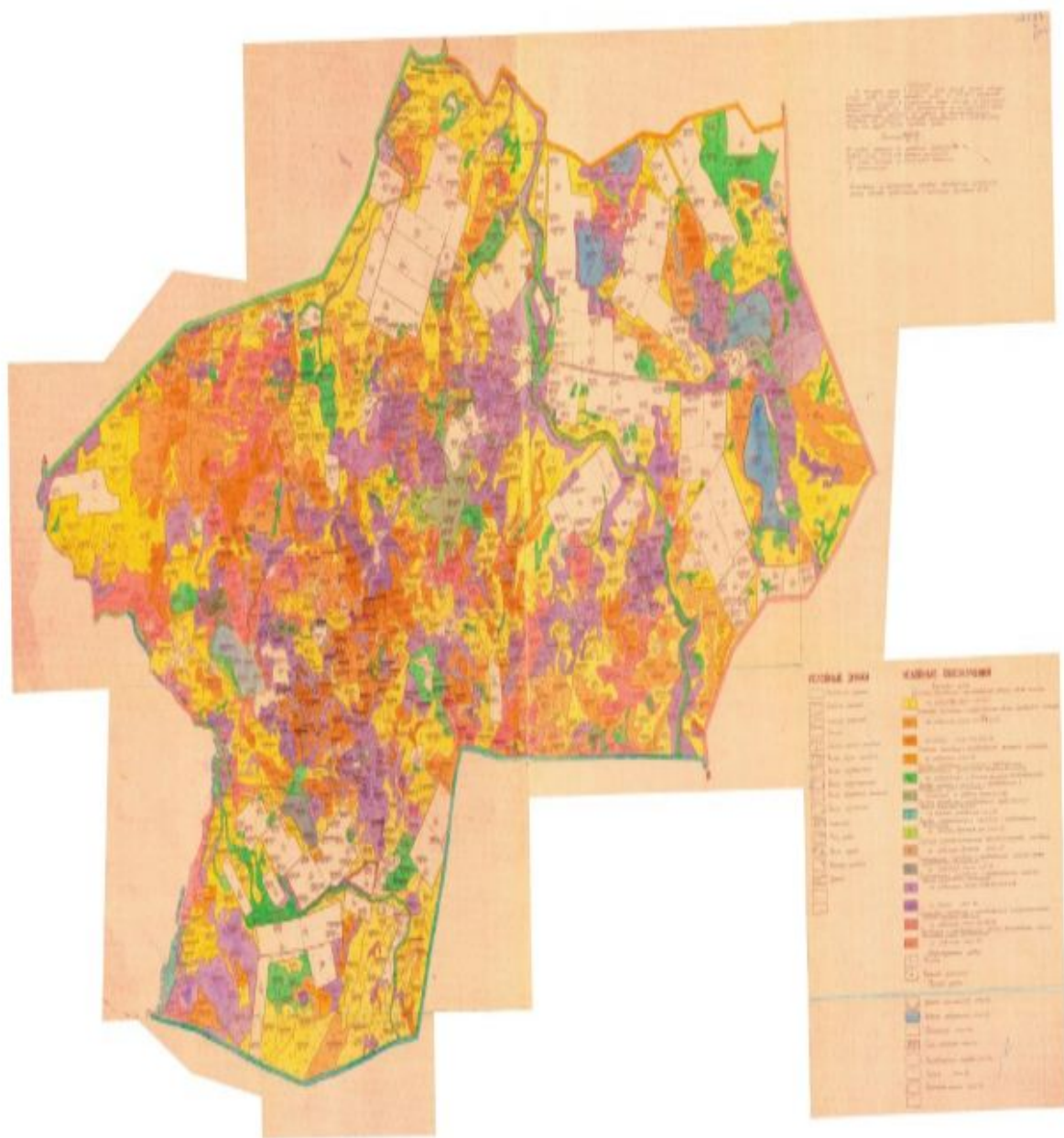
**Нұра ауданы Қарой ауылдық округінің жайылымдардың, оның ішінде  
маусымдық жайылымдардың сыртқы және ішкі шекаралары мен алаңдары,  
жайылымдық инфрақұрылым объектілері белгіленген картасы**



Нұра ауданының аймағы жерлеріндегі  
2020-2021 жылдарға арналған  
жайылымдарды басқару және оларды  
пайдалану жөніндегі Жоспарына  
60 Қосымша

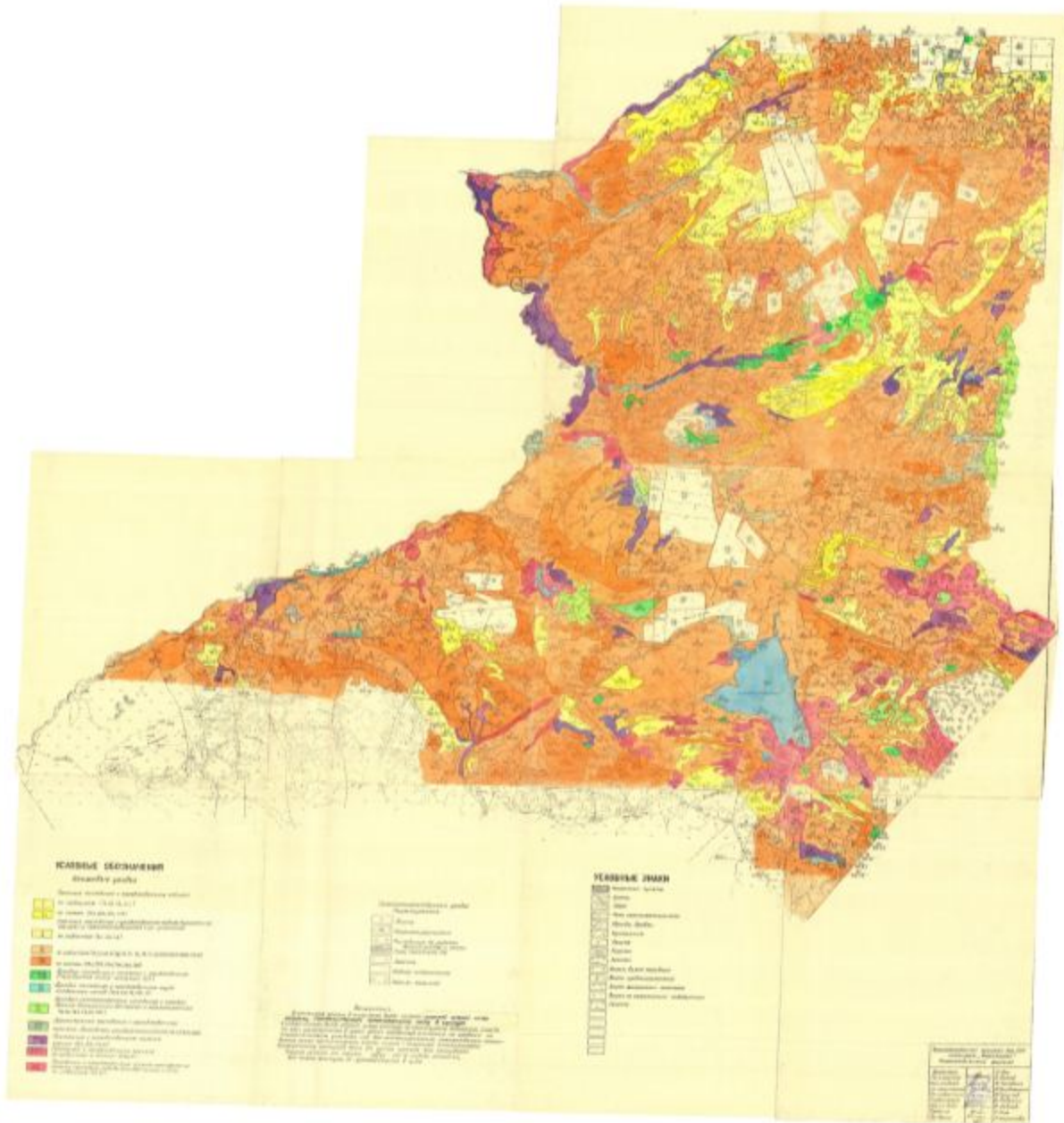
**Нұра ауданы Кеңжарық ауылдық округінің жайылымдардың, оның ішінде маусымдық жайылымдардың сыртқы және ішкі шекаралары мен алаңдары, жайылымдық инфрақұрылым объектілері белгіленген картасы**





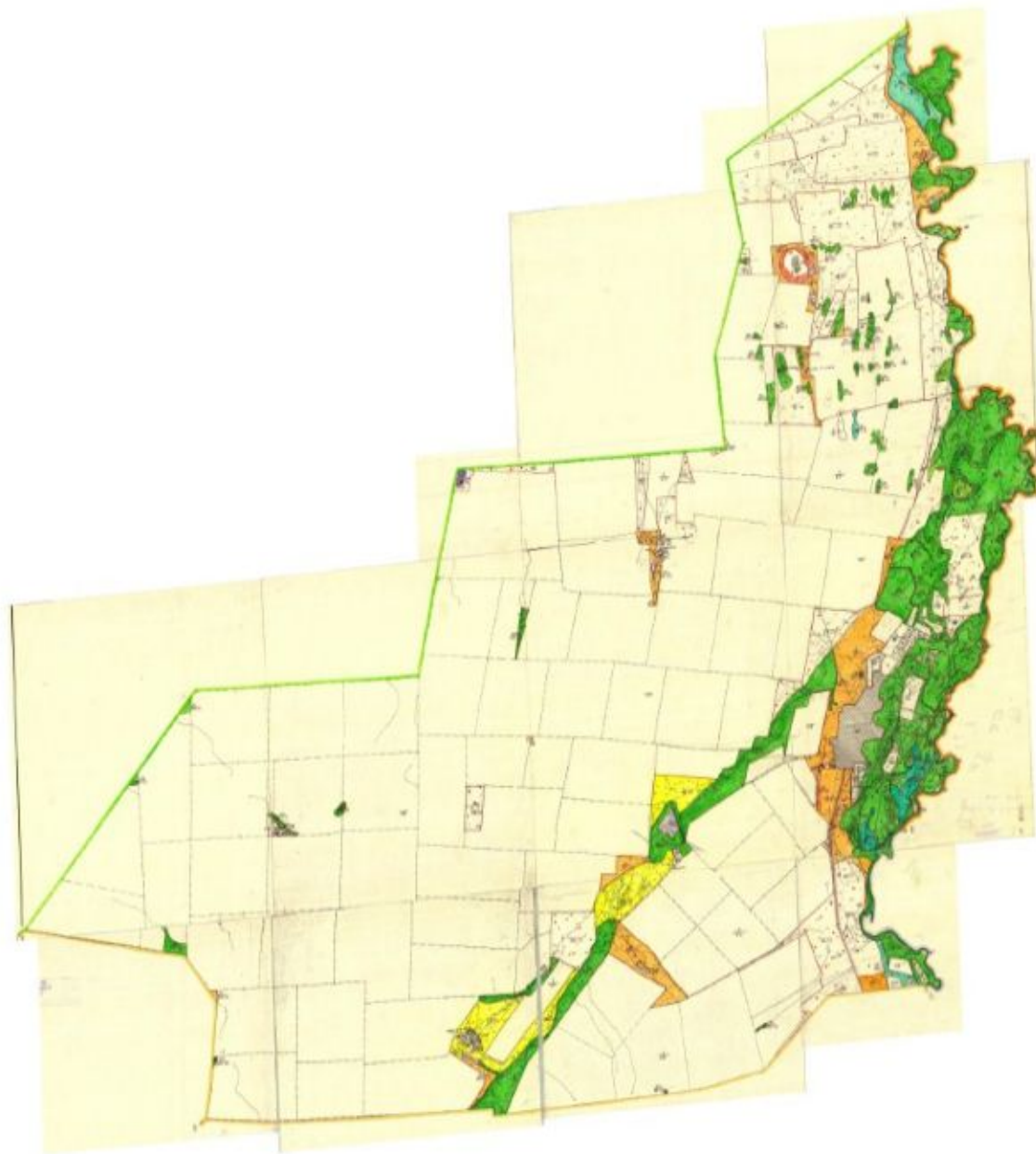
Нұра ауданының аймағы жерлеріндегі  
2020-2021 жылдарға арналған  
жайылымдарды басқару және оларды  
пайдалану жөніндегі Жоспарына  
61 Қосымша

**Нұра ауданы Нұра кенті округінің жайылымдардың, оның ішінде маусымдық жайылымдардың сыртқы және ішкі шекаралары мен алаңдары, жайылымдық инфрақұрылым объектілері белгіленген картасы**



Нұра ауданының аймағы жерлеріндегі  
 2020-2021 жылдарға арналған  
 жайылымдарды басқару және оларды  
 пайдалану жөніндегі Жоспарына  
 62 Қосымша

**Нұра ауданы Егінді ауылдық округінің жайылымдардың, оның ішінде маусымдық жайылымдардың сыртқы және ішкі шекаралары мен алаңдары, жайылымдық инфрақұрылым объектілері белгіленген картасы**

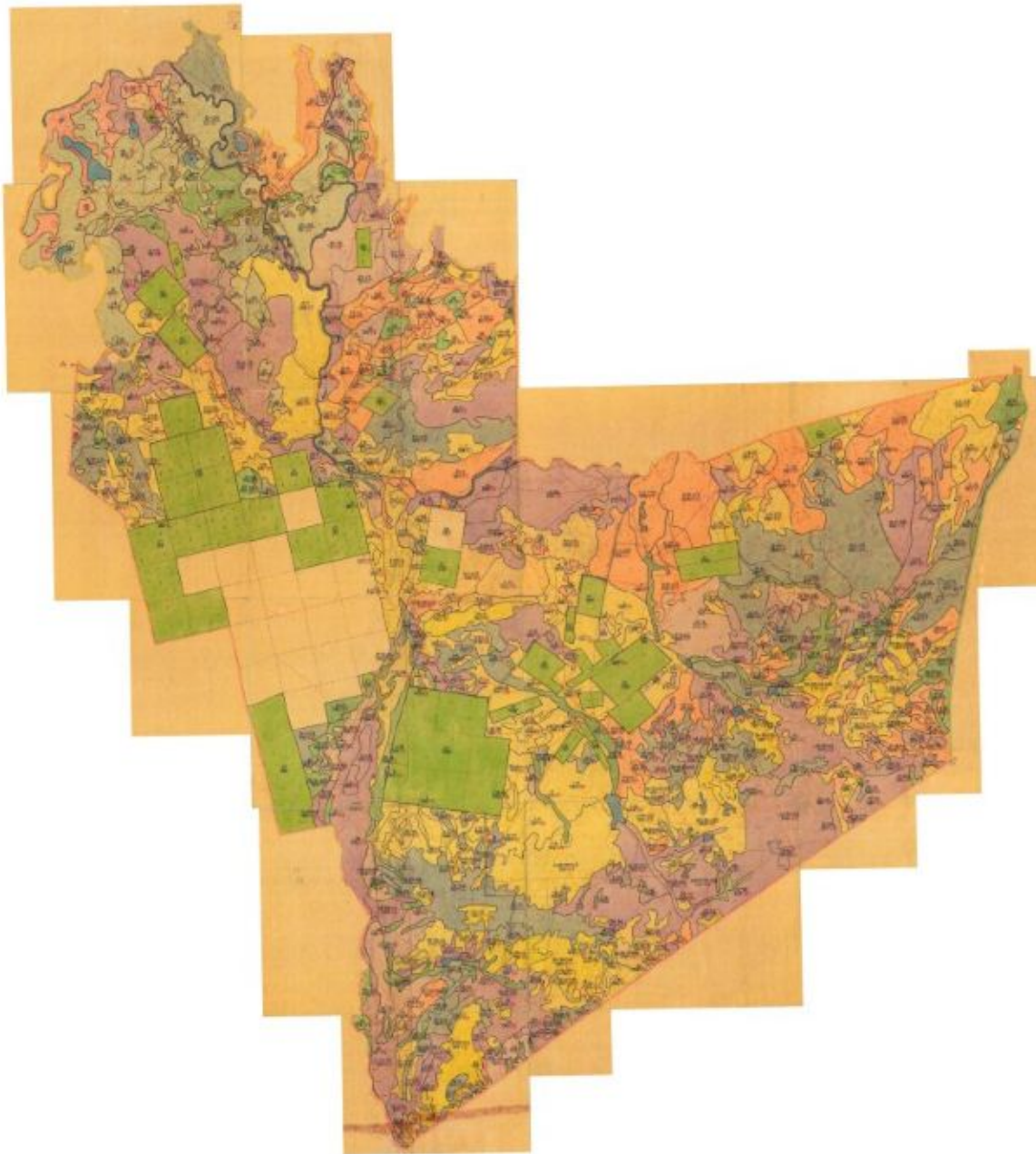


Нұра ауданының аймағы жерлеріндегі  
2020-2021 жылдарға арналған  
жайылымдарды басқару және оларды  
пайдалану жөніндегі Жоспарына  
63 Қосымша

**Нұра ауданы Қорғанжар ауылдық округінің жайылымдардың, оның ішінде маусымдық жайылымдардың сыртқы және ішкі шекаралары мен алаңдары, жайылымдық инфрақұрылым объектілері белгіленген картасы**







Нұра ауданының аймағы жерлеріндегі  
2020-2021 жылдарға арналған  
жайылымдарды басқару және оларды  
пайдалану жөніндегі Жоспарына  
65 Қосымша

**Нұра ауданы Қызылтал ауылдық округінің жайылымдардың, оның ішінде маусымдық жайылымдардың сыртқы және ішкі шекаралары мен алаңдары, жайылымдық инфрақұрылым объектілері белгіленген картасы**



Нұра ауданының аймағы жерлеріндегі  
2020-2021 жылдарға арналған  
жайылымдарды басқару және оларды  
пайдалану жөніндегі Жоспарына  
66 Қосымша

**Нұра ауданы Байтуған ауылдық округінің жайылымдардың, оның ішінде маусымдық жайылымдардың сыртқы және ішкі шекаралары мен алаңдары, жайылымдық инфрақұрылым объектілері белгіленген картасы**





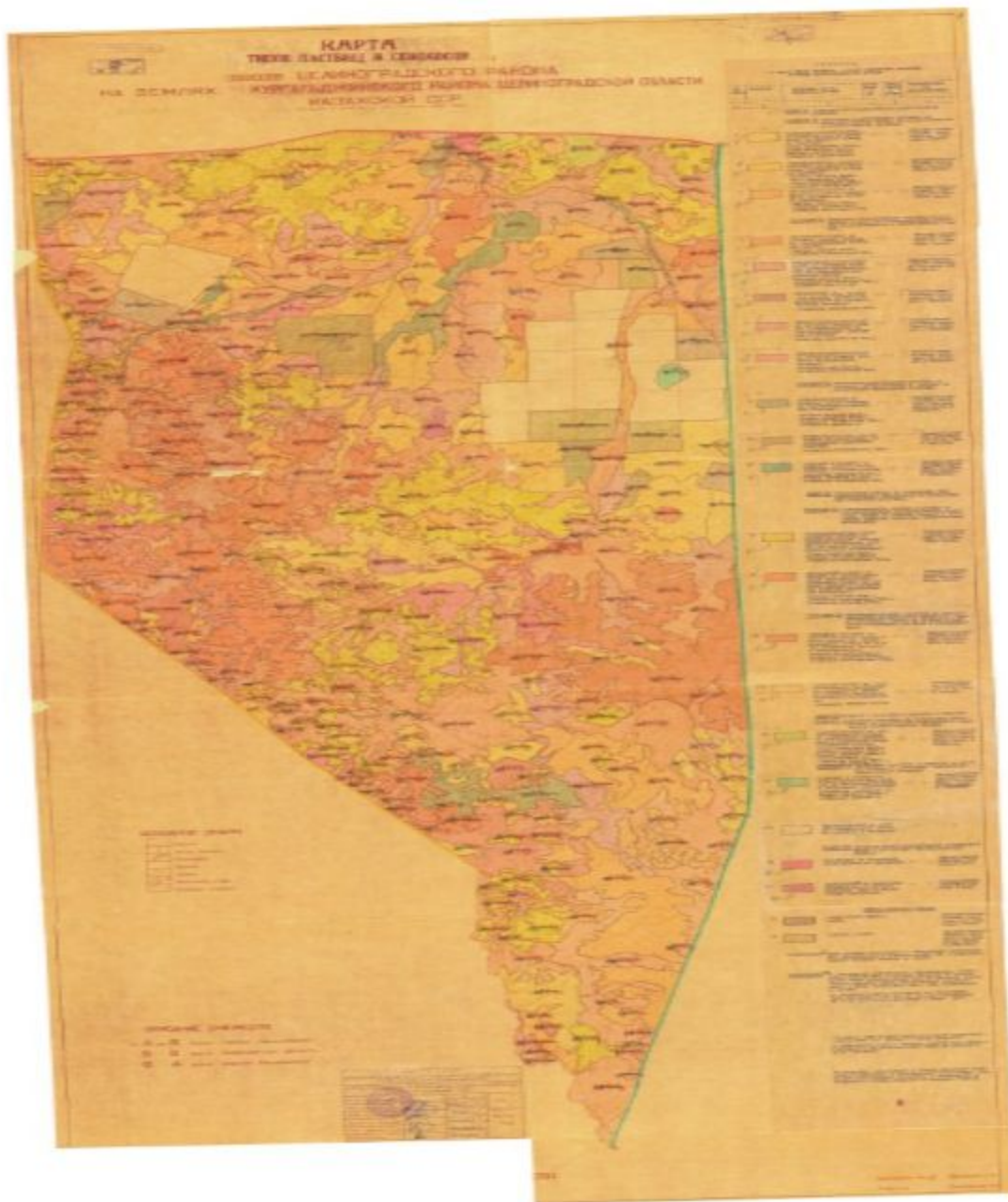
Нұра ауданының аймағы жерлеріндегі  
2020-2021 жылдарға арналған  
жайылымдарды басқару және оларды  
пайдалану жөніндегі Жоспарына  
67 Қосымша

**Нұра ауданы Мұзбел ауылдық округінің жайылымдардың, оның ішінде маусымдық жайылымдардың сыртқы және ішкі шекаралары мен алаңдары, жайылымдық инфрақұрылым объектілері белгіленген картасы**



Нұра ауданының аймағы жерлеріндегі  
2020-2021 жылдарға арналған  
жайылымдарды басқару және оларды  
пайдалану жөніндегі Жоспарына  
68 Қосымша

**Нұра ауданы Соңалы ауылдық округінің жайылымдардың, оның ішінде маусымдық жайылымдардың сыртқы және ішкі шекаралары мен аландары, жайылымдық инфрақұрылым объектілері белгіленген картасы**



Нұра ауданының аймағы жерлеріндегі  
2020-2021 жылдарға арналған  
жайылымдарды басқару және оларды  
пайдалану жөніндегі Жоспарына  
69 Қосымша

**Нұра ауданы Талдысай ауылдық округінің жайылымдардың, оның ішінде маусымдық жайылымдардың сыртқы және ішкі шекаралары мен алаңдары, жайылымдық инфрақұрылым объектілері белгіленген картасы**





Нұра ауданының аймағы жерлеріндегі  
2020-2021 жылдарға арналған  
жайылымдарды басқару және оларды  
пайдалану жөніндегі Жоспарына  
70 Қосымша

**Нұра ауданы Тассуат ауылдық округінің жайылымдардың, оның ішінде маусымдық жайылымдардың сыртқы және ішкі шекаралары мен алаңдары, жайылымдық инфрақұрылым объектілері белгіленген картасы**



Нұра ауданының аймағы жерлеріндегі  
2020-2021 жылдарға арналған  
жайылымдарды басқару және оларды  
пайдалану жөніндегі Жоспарына  
71 Қосымша


**Нұра ауданы Сарыөзен ауылдық округінің жайылымдардың, оның ішінде маусымдық жайылымдардың сыртқы және ішкі шекаралары мен алаңдары, жайылымдық инфрақұрылым объектілері белгіленген картасы**



Нұра ауданының аймағы жерлеріндегі  
2020-2021 жылдарға арналған  
жайылымдарды басқару және оларды  
пайдалану жөніндегі Жоспарына  
72 Қосымша

**Нұра ауданы Көбетей ауылдық округінің жайылымдардың, оның ішінде  
маусымдық жайылымдардың сыртқы және ішкі шекаралары мен алаңдары,  
жайылымдық инфрақұрылым объектілері белгіленген картасы**





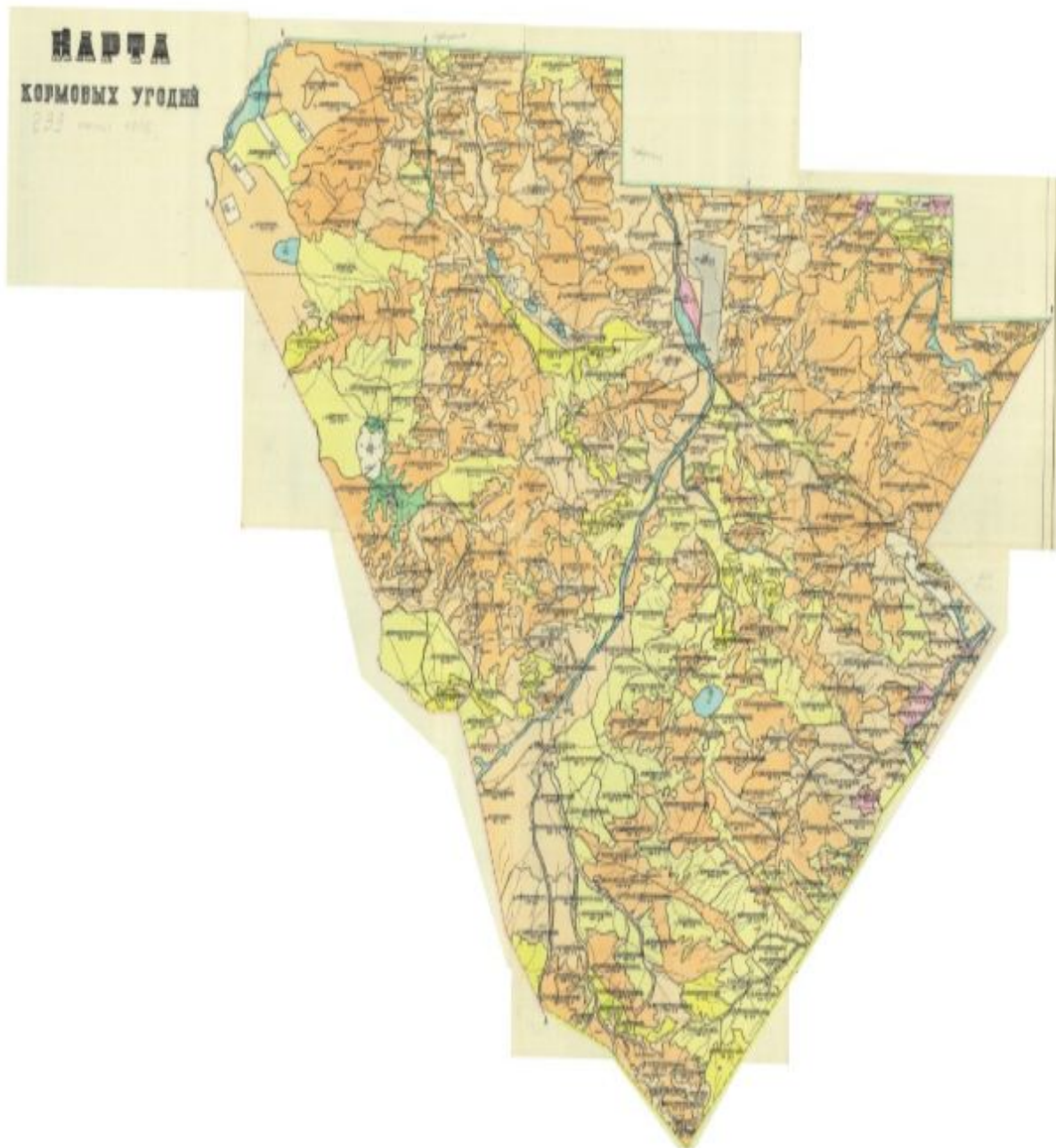
Нұра ауданының аймағы жерлеріндегі  
2020-2021 жылдарға арналған  
жайылымдарды басқару және оларды  
пайдалану жөніндегі Жоспарына  
73 Қосымша

**Нұра ауданы Шахтер ауылдық округінің жайылымдардың, оның ішінде маусымдық жайылымдардың сыртқы және ішкі шекаралары мен алаңдары, жайылымдық инфрақұрылым объектілері белгіленген картасы**



Нұра ауданының аймағы жерлеріндегі  
2020-2021 жылдарға арналған  
жайылымдарды басқару және оларды  
пайдалану жөніндегі Жоспарына  
74 Қосымша

**Нұра ауданы Шұбаркөл кенті округінің жайылымдардың, оның ішінде  
маусымдық жайылымдардың сыртқы және ішкі шекаралары мен алаңдары,  
жайылымдық инфрақұрылым объектілері белгіленген картасы**

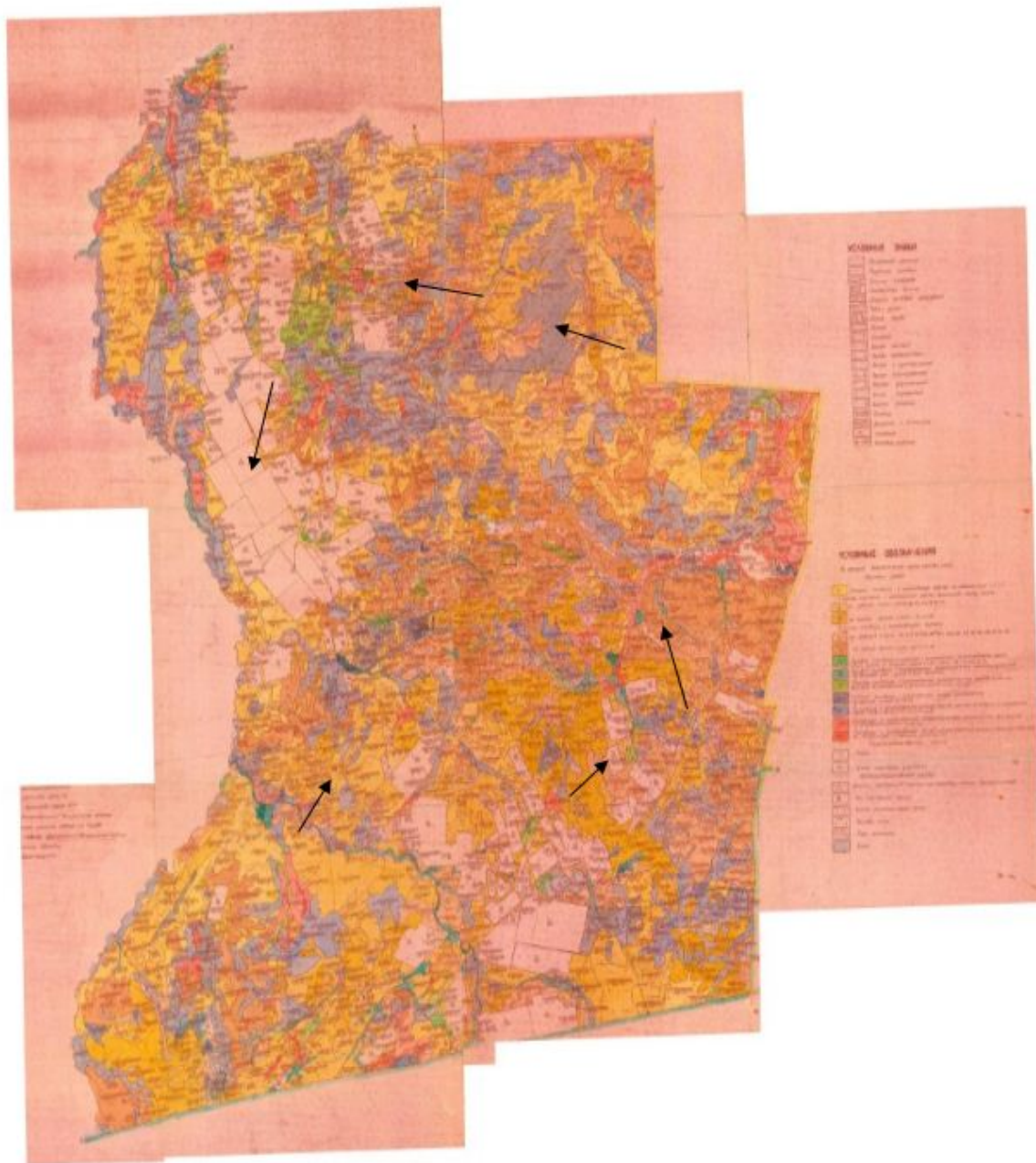


Нұра ауданының аймағы жерлеріндегі  
2020-2021 жылдарға арналған  
жайылымдарды басқару және оларды  
пайдалану жөніндегі Жоспарына  
75 Қосымша

**Нұра ауданы Ахмет ауылдық округінің жайылымдардың, оның ішінде маусымдық жайылымдардың сыртқы және ішкі шекаралары мен алаңдары, жайылымдық инфрақұрылым объектілері белгіленген картасы**







Нұра ауданының аймағы жерлеріндегі  
2020-2021 жылдарға арналған  
жайылымдарды басқару және оларды  
пайдалану жөніндегі Жоспарына  
77 Қосымша

**Нұра ауданы Баршын ауылдық жайылым пайдаланушылардың су тұтыну нормасына сәйкес су көздеріне (өзендерге, көлдерге, тоғандарға, апандарға, суару немесе суландыру суармалау каналдарына, құбырлы немесе шахталы құдықтарға) қол жеткізу схемасы**

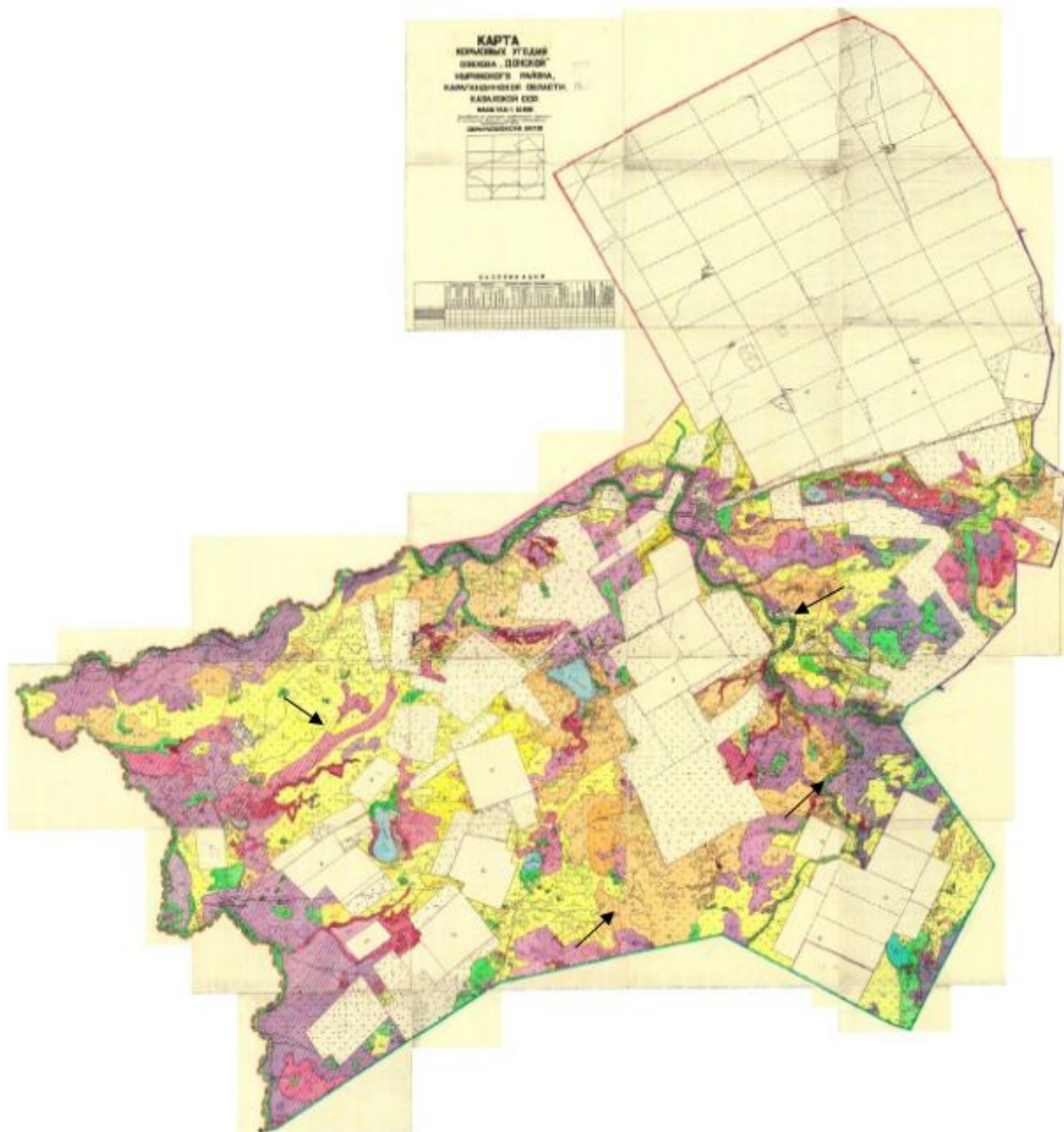




Нұра ауданының аймағы жерлеріндегі  
2020-2021 жылдарға арналған  
жайылымдарды басқару және оларды  
пайдалану жөніндегі Жоспарына  
78 Қосымша

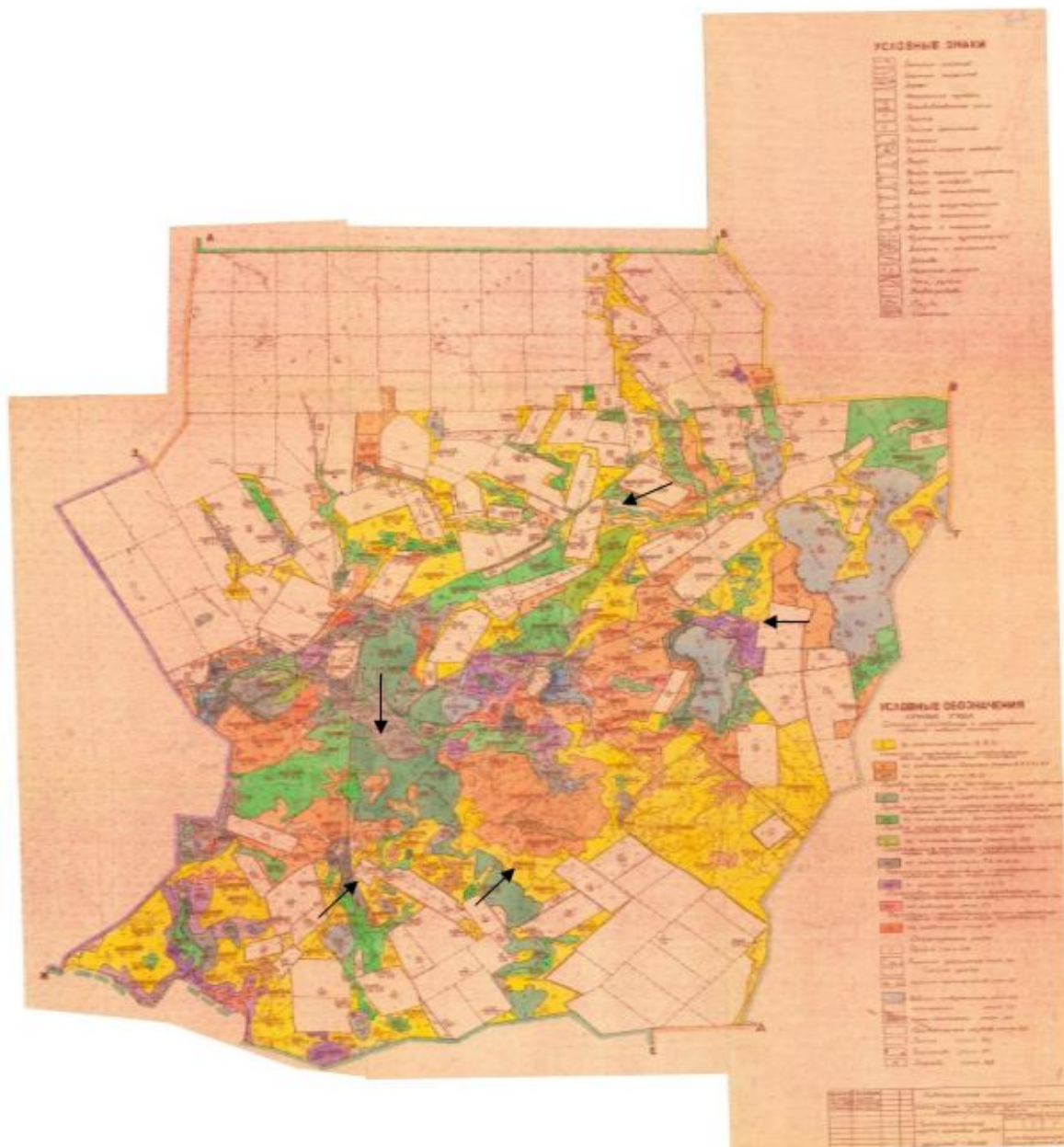
**Нұра ауданы Донской ауылдық жайылым пайдаланушылардың су тұтыну нормасына сәйкес су көздеріне (өзендерге, көлдерге, тоғандарға, апандарға, суару немесе суландыру суармалау каналдарына, құбырлы немесе шахталы құдықтарға) қол жеткізу схемасы**





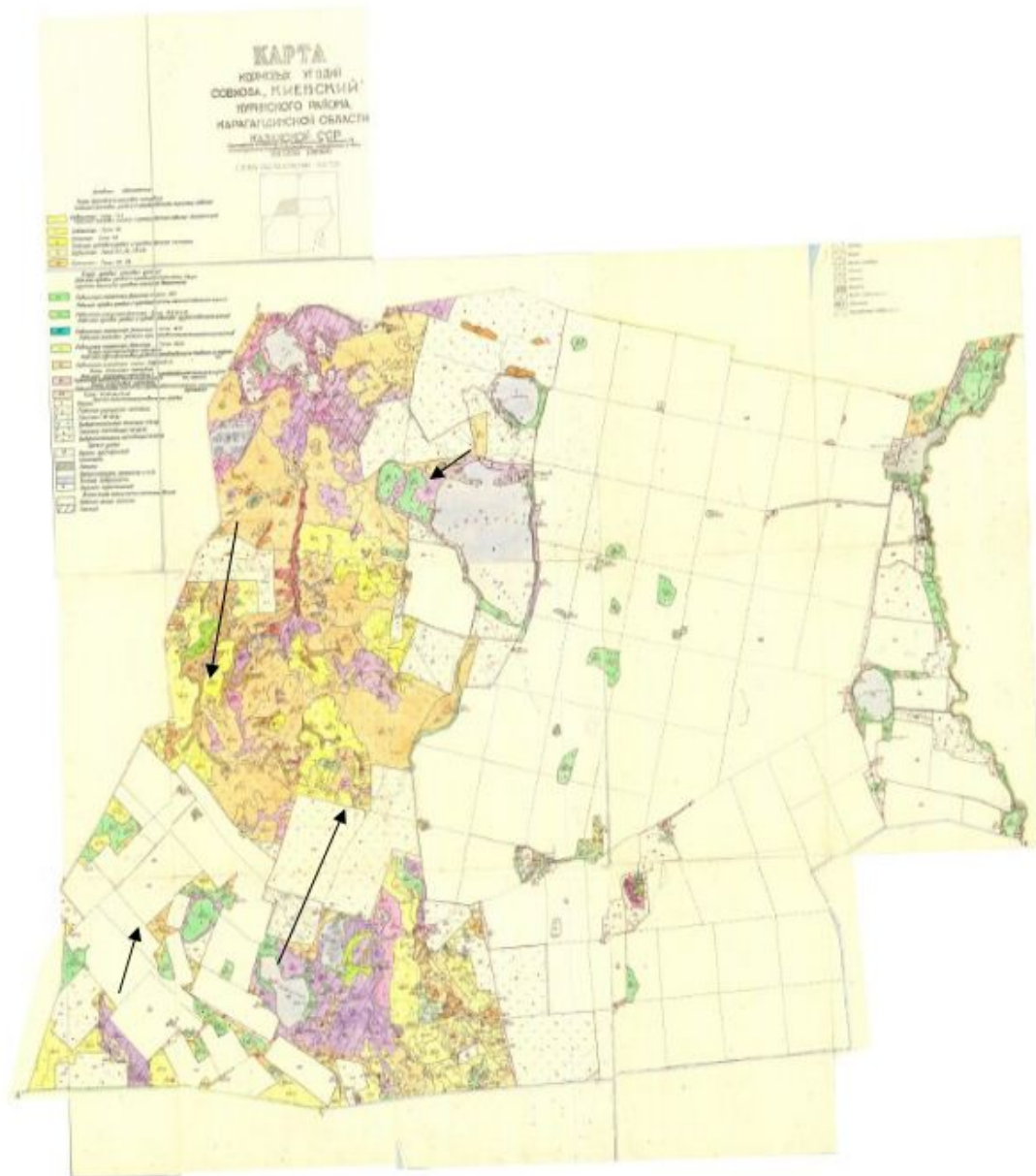
Нұра ауданының аймағы жерлеріндегі  
2020-2021 жылдарға арналған  
жайылымдарды басқару және оларды  
пайдалану жөніндегі Жоспарына  
79 Қосымша

**Нұра ауданы Жараспай ауылдық жайылым пайдаланушылардың су тұтыну нормасына сәйкес су көздеріне (өзендерге, көлдерге, тоғандарға, апандарға, суару немесе суландыру суармалау каналдарына, құбырлы немесе шахталы құдықтарға) қол жеткізу схемасы**



Нұра ауданының аймағы жерлеріндегі  
2020-2021 жылдарға арналған  
жайылымдарды басқару және оларды  
пайдалану жөніндегі Жоспарына  
80 Қосымша

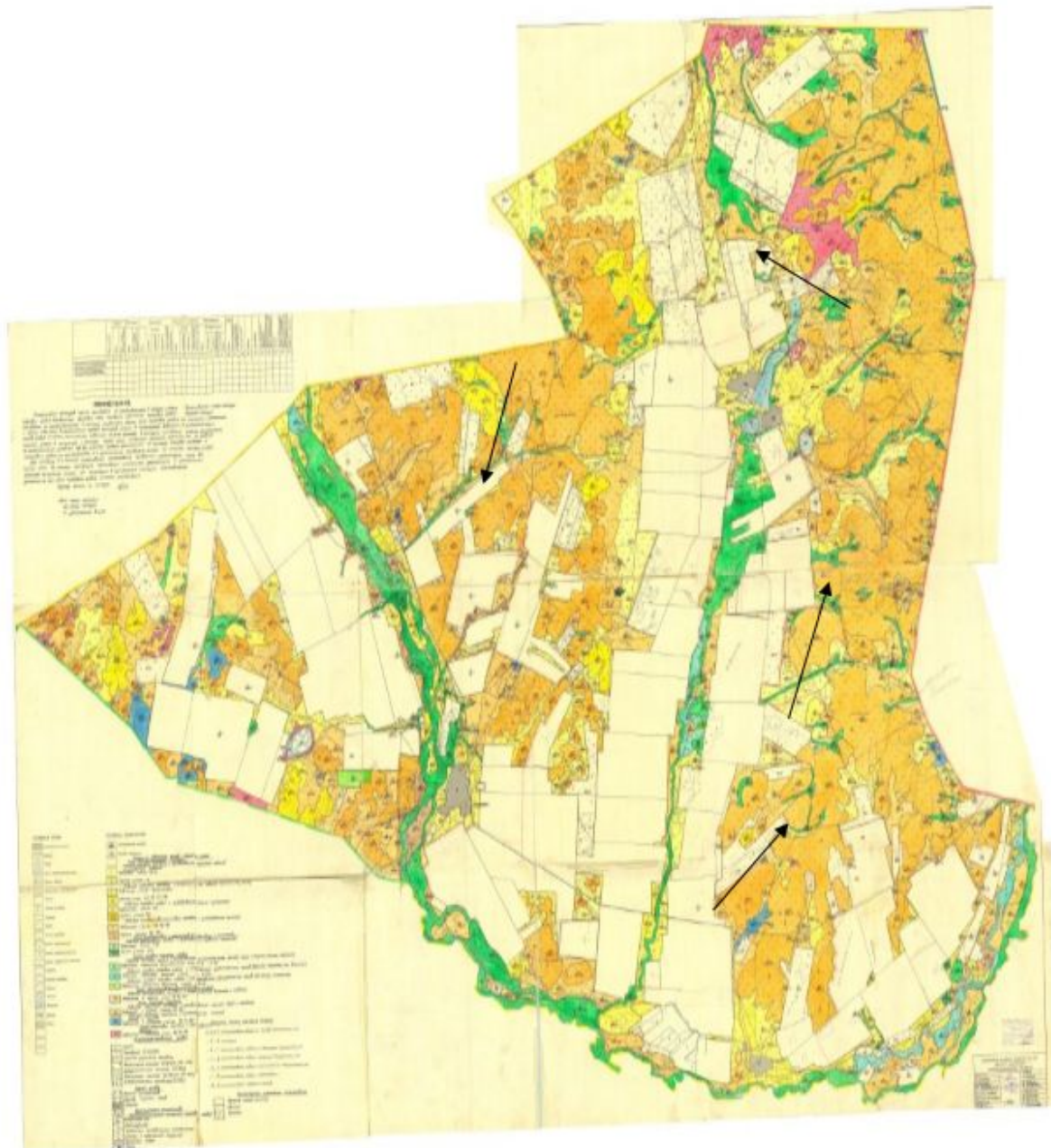
**Нұра ауданы Заречное ауылдық жайылым пайдаланушылардың су тұтыну нормасына сәйкес су көздеріне (өзендерге, көлдерге, тоғандарға, апандарға, суару немесе суландыру суармалау каналдарына, құбырлы немесе шахталы құдықтарға) қол жеткізу схемасы**



Нұра ауданының аймағы жерлеріндегі  
2020-2021 жылдарға арналған  
жайылымдарды басқару және оларды  
пайдалану жөніндегі Жоспарына  
81 Қосымша

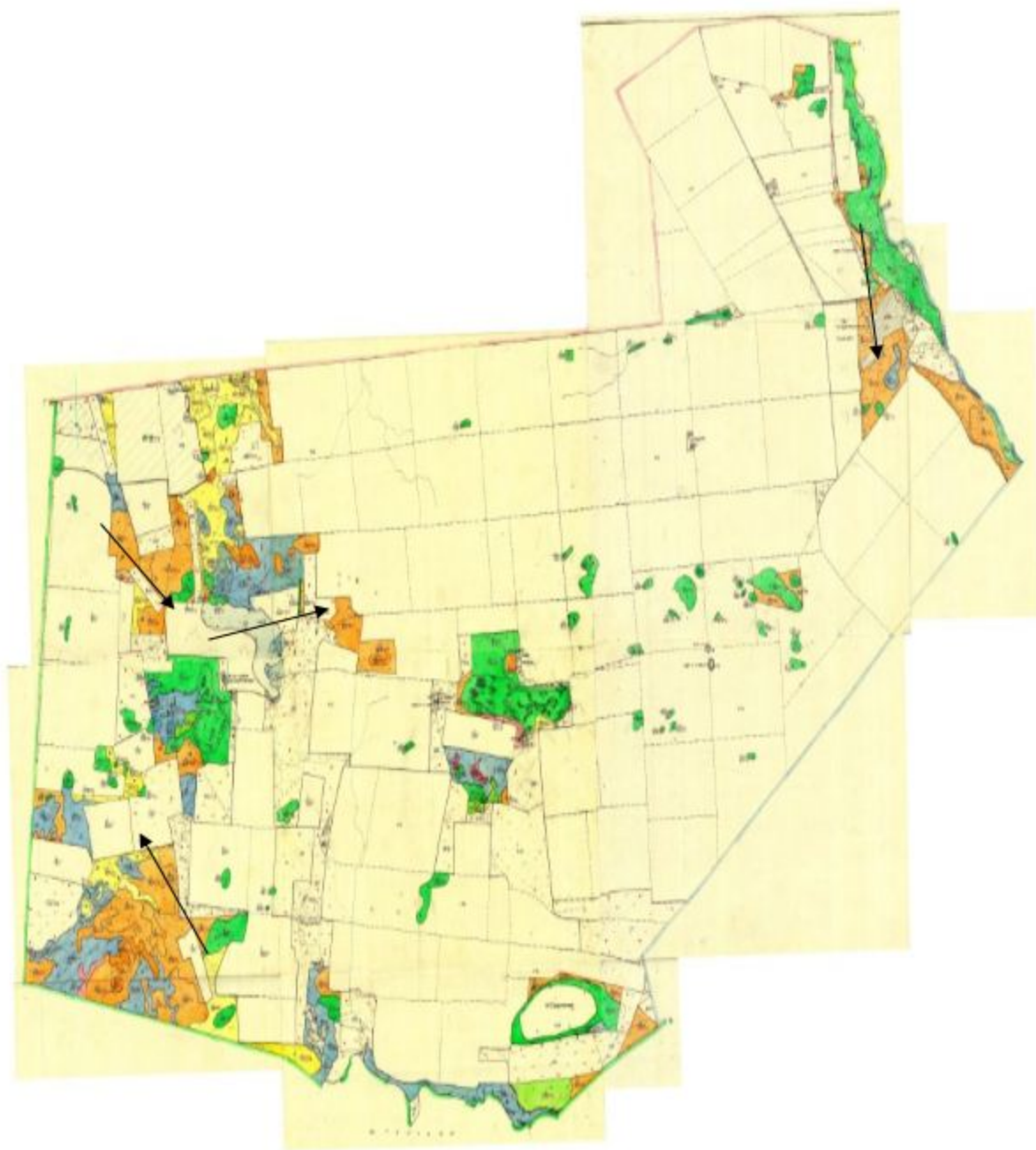
**Нұра ауданы Ақмешіт ауылдық жайылым пайдаланушылардың су тұтыну нормасына сәйкес су көздеріне (өзендерге, көлдерге, тоғандарға, апандарға, суару немесе суландыру суармалау каналдарына, құбырлы немесе шахталы құдықтарға) қол жеткізу схемасы**





Нұра ауданының аймағы жерлеріндегі  
2020-2021 жылдарға арналған  
жайылымдарды басқару және оларды  
пайдалану жөніндегі Жоспарына  
82 Қосымша

**Нұра ауданы Индустриальный ауылдық жайылым пайдаланушылардың су тұтыну нормасына сәйкес су көздеріне (өзендерге, көлдерге, тоғандарға, апандарға, суару немесе суландыру суармалау каналдарына, құбырлы немесе шахталы құдықтарға) қол жеткізу схемасы**



Нұра ауданының аймағы жерлеріндегі  
2020-2021 жылдарға арналған  
жайылымдарды басқару және оларды  
пайдалану жөніндегі Жоспарына  
83 Қосымша

**Нұра ауданы Қарақойын ауылдық жайылым пайдаланушылардың су тұтыну нормасына сәйкес су көздеріне (өзендерге, көлдерге, тоғандарға, апандарға, суару немесе суландыру суармалау каналдарына, құбырлы немесе шахталы құдықтарға) қол жеткізу схемасы**

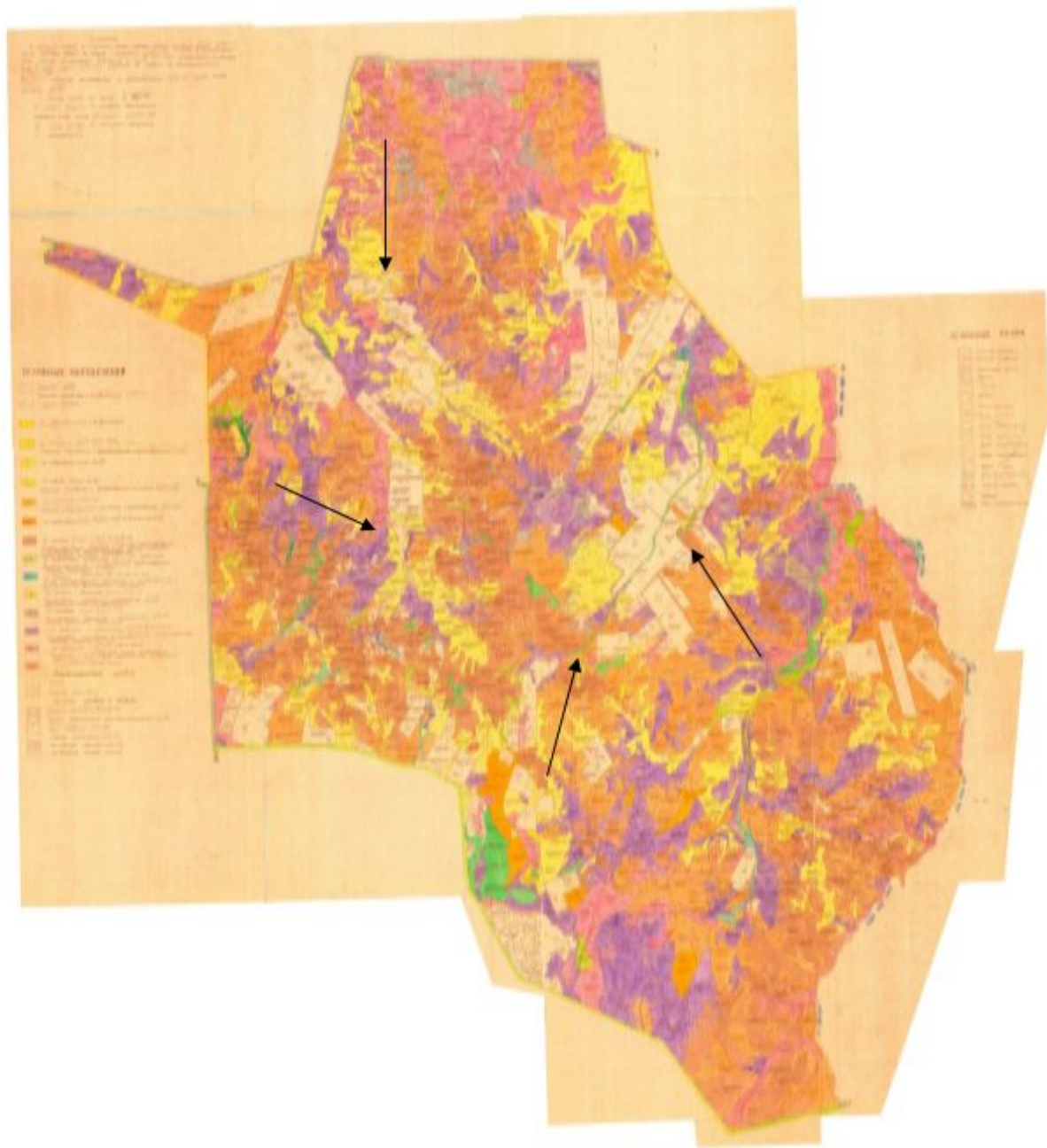




Нұра ауданының аймағы жерлеріндегі  
2020-2021 жылдарға арналған  
жайылымдарды басқару және оларды  
пайдалану жөніндегі Жоспарына  
84 Қосымша

**Нұра ауданы Қарой ауылдық жайылым пайдаланушылардың су тұтыну нормасына сәйкес су көздеріне (өзендерге, көлдерге, тоғандарға, апандарға, суару немесе суландыру суармалау каналдарына, құбырлы немесе шахталы құдықтарға) қол жеткізу схемасы**





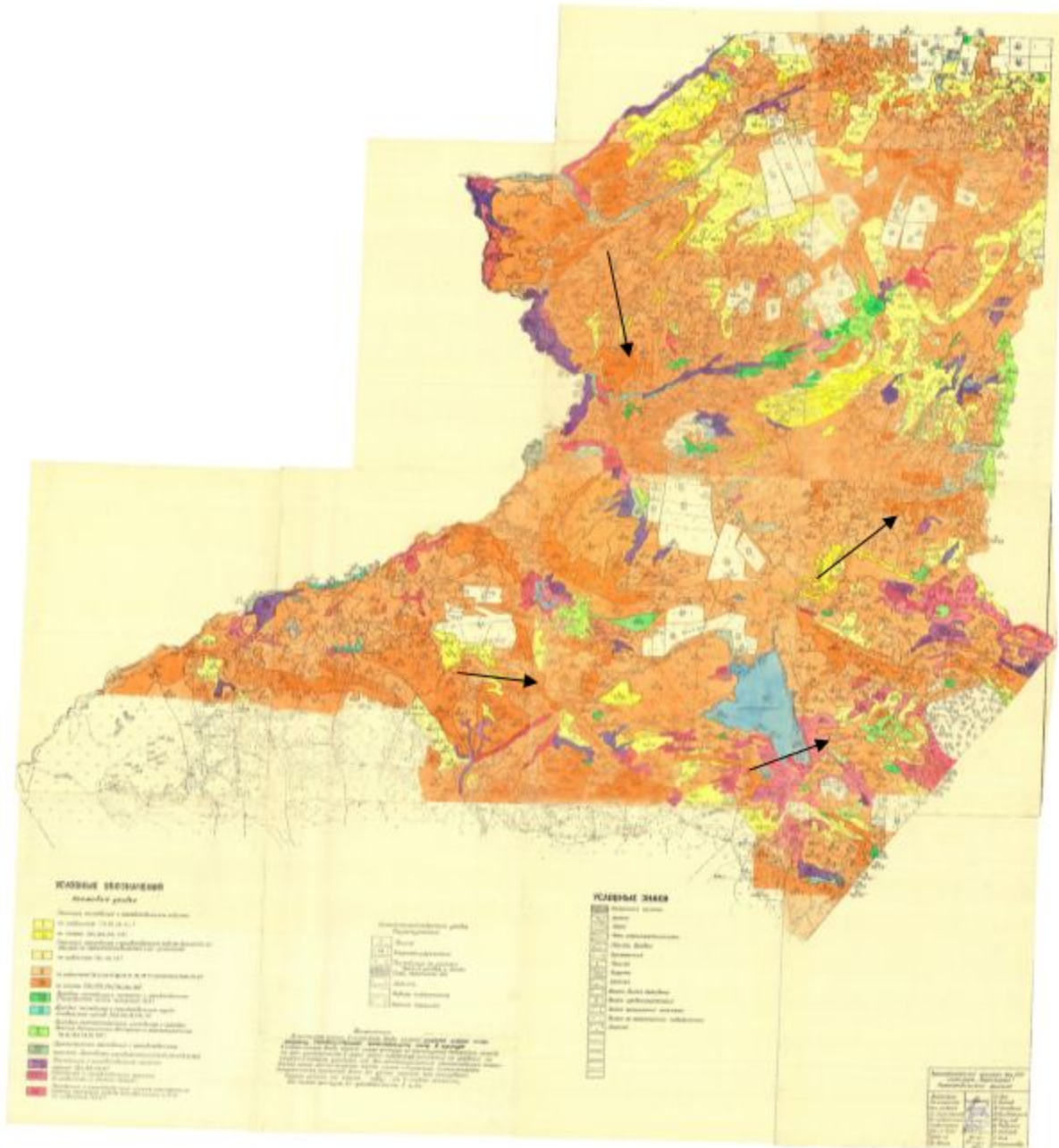
Нұра ауданының аймағы жерлеріндегі  
2020-2021 жылдарға арналған  
жайылымдарды басқару және оларды  
пайдалану жөніндегі Жоспарына  
85 Қосымша

**Нұра ауданы Кеңжарық ауылдық жайылым пайдаланушылардың су тұтыну нормасына сәйкес су көздеріне (өзендерге, көлдерге, тоғандарға, апандарға, суару немесе суландыру суармалау каналдарына, құбырлы немесе шахталы құдықтарға) қол жеткізу схемасы**



Нұра ауданының аймағы жерлеріндегі  
2020-2021 жылдарға арналған  
жайылымдарды басқару және оларды  
пайдалану жөніндегі Жоспарына  
86 Қосымша

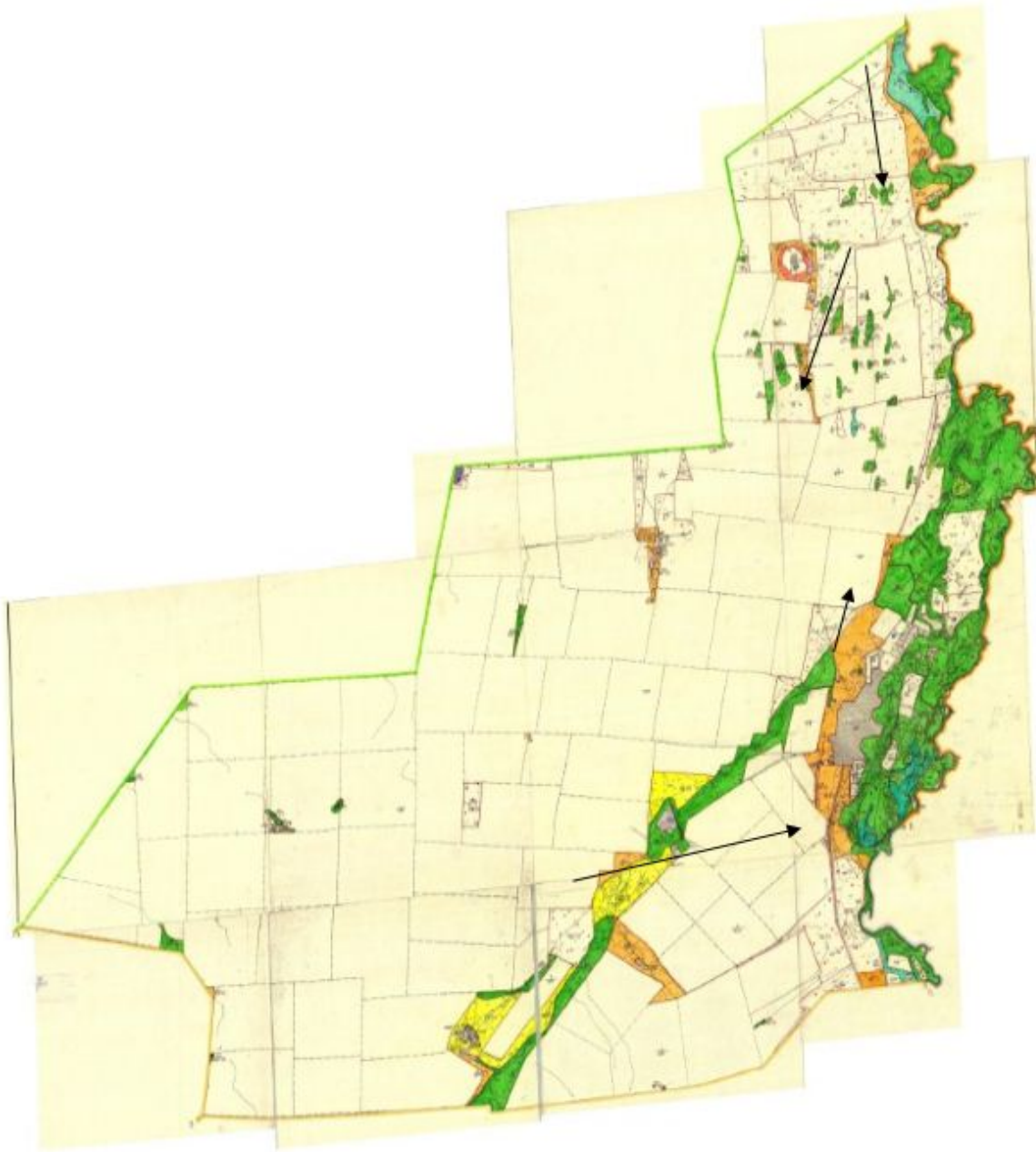
**Нұра ауданы Нұра кенті жайылым пайдаланушылардың су тұтыну нормасына сәйкес су көздеріне (өзендерге, көлдерге, тоғандарға, апандарға, суару немесе суландыру суармалау каналдарына, құбырлы немесе шахталы құдықтарға) қол жеткізу схемасы**



Нұра ауданының аймағы жерлеріндегі  
2020-2021 жылдарға арналған  
жайылымдарды басқару және оларды  
пайдалану жөніндегі Жоспарына  
87 Қосымша

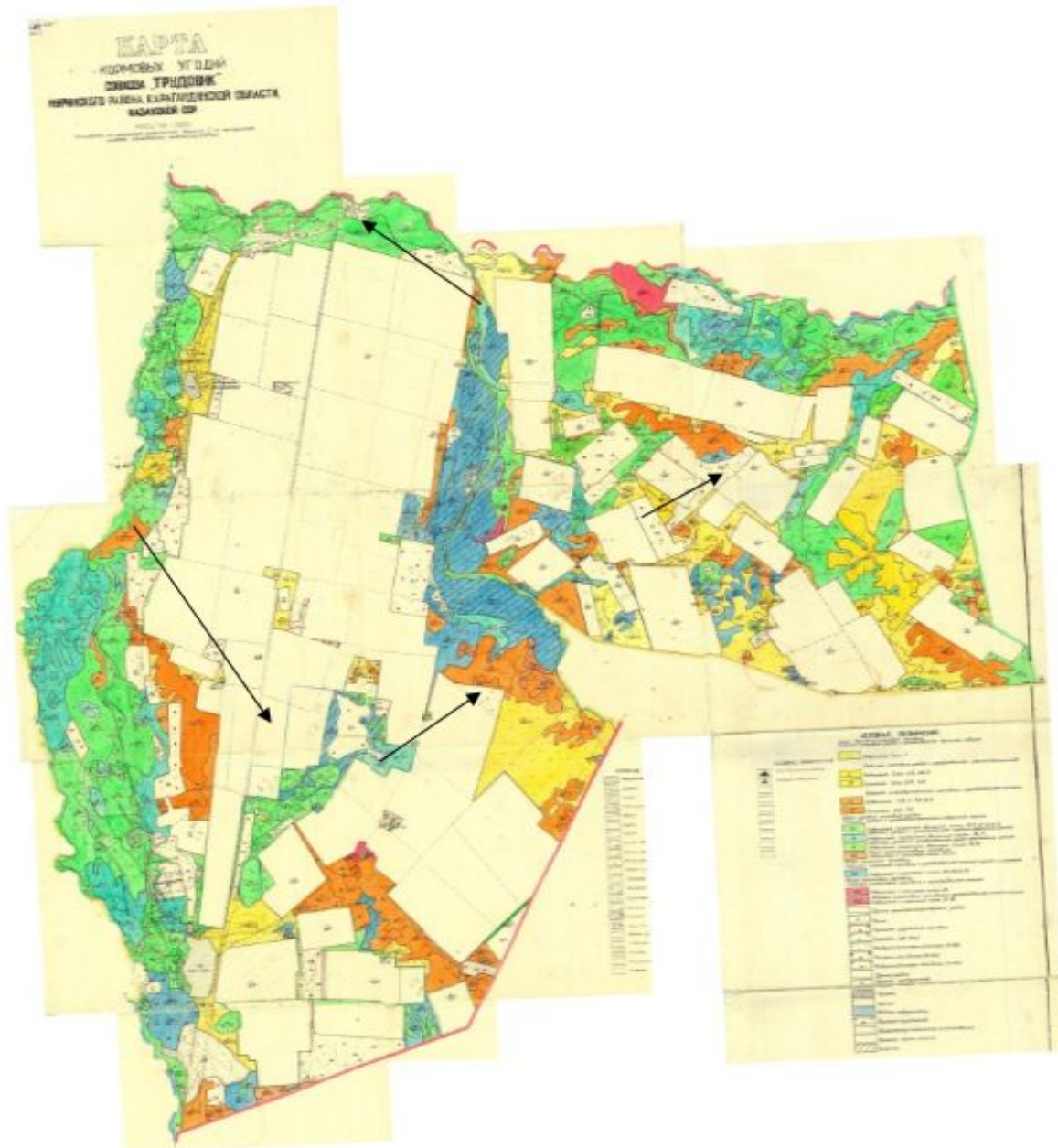
**Нұра ауданы Егінді ауылдық жайылым пайдаланушылардың су тұтыну нормасына сәйкес су көздеріне (өзендерге, көлдерге, тоғандарға, апандарға, суару немесе суландыру суармалау каналдарына, құбырлы немесе шахталы құдықтарға) қол жеткізу схемасы**





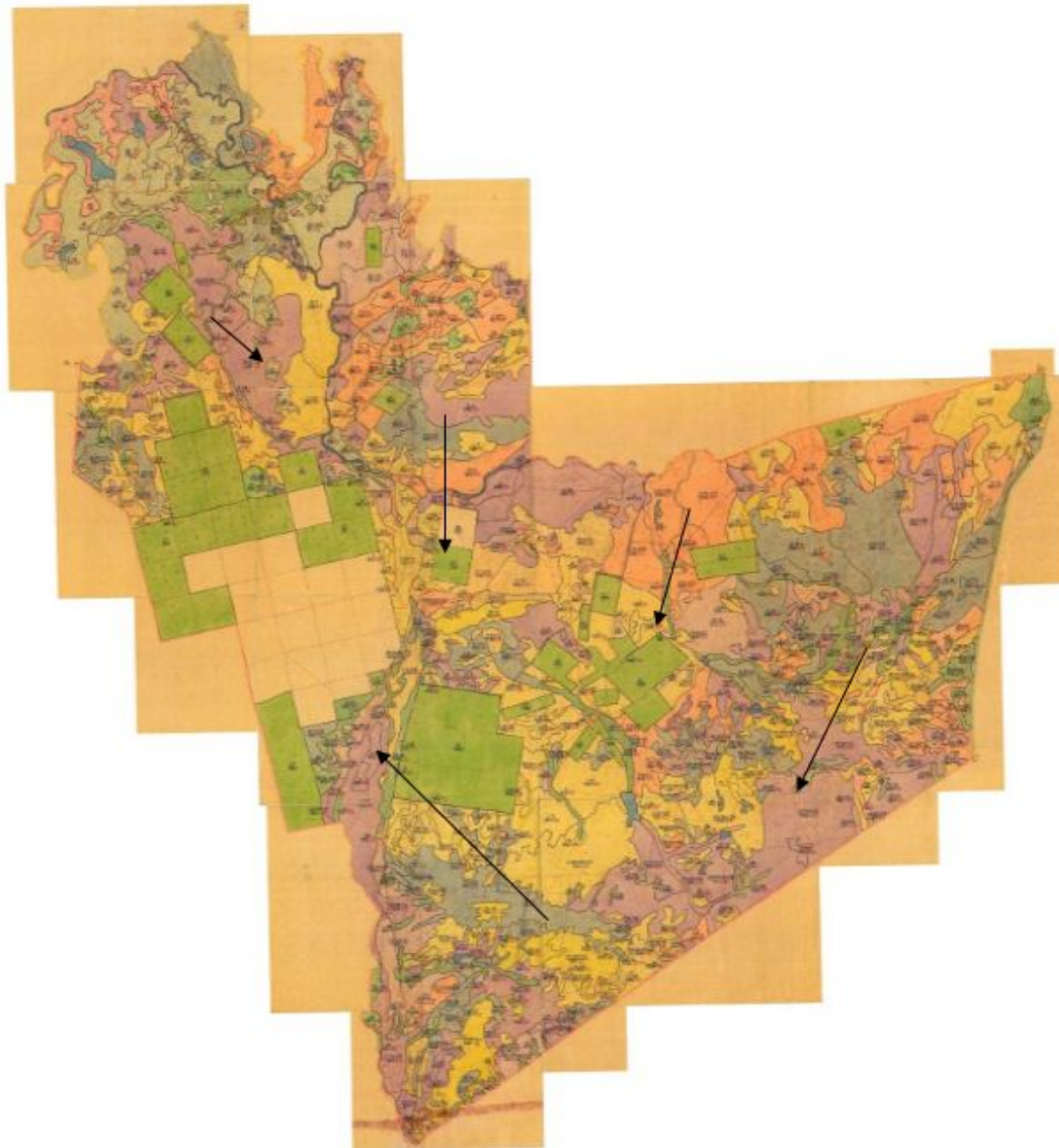
Нұра ауданының аймағы жерлеріндегі  
2020-2021 жылдарға арналған  
жайылымдарды басқару және оларды  
пайдалану жөніндегі Жоспарына  
88 Қосымша

**Нұра ауданы Қорғанжар ауылдық жайылым пайдаланушылардың су тұтыну нормасына сәйкес су көздеріне (өзендерге, көлдерге, тоғандарға, апандарға, суару немесе суландыру суармалау каналдарына, құбырлы немесе шахталы құдықтарға) қол жеткізу схемасы**



Нұра ауданының аймағы жерлеріндегі  
2020-2021 жылдарға арналған  
жайылымдарды басқару және оларды  
пайдалану жөніндегі Жоспарына  
89 Қосымша

**Нұра ауданы Құланутпес ауылдық жайылым пайдаланушылардың су тұтыну нормасына сәйкес су көздеріне (өзендерге, көлдерге, тоғандарға, апандарға, суару немесе суландыру суармалау каналдарына, құбырлы немесе шахталы құдықтарға) қол жеткізу схемасы**



Нұра ауданының аймағы жерлеріндегі  
2020-2021 жылдарға арналған  
жайылымдарды басқару және оларды  
пайдалану жөніндегі Жоспарына  
90 Қосымша

**Нұра ауданы Қызылтал ауылдық жайылым пайдаланушылардың су тұтыну нормасына сәйкес су көздеріне (өзендерге, көлдерге, тоғандарға, апандарға, суару немесе суландыру суармалау каналдарына, құбырлы немесе шахталы құдықтарға) қол жеткізу схемасы**





Нұра ауданының аймағы жерлеріндегі  
2020-2021 жылдарға арналған  
жайылымдарды басқару және оларды  
пайдалану жөніндегі Жоспарына  
91 Қосымша

**Нұра ауданы Байтуған ауылдық жайылым пайдаланушылардың су тұтыну нормасына сәйкес су көздеріне (өзендерге, көлдерге, тоғандарға, апандарға, суару немесе суландыру суармалау каналдарына, құбырлы немесе шахталы құдықтарға) қол жеткізу схемасы**



Нұра ауданының аймағы жерлеріндегі  
2020-2021 жылдарға арналған  
жайылымдарды басқару және оларды  
пайдалану жөніндегі Жоспарына  
92 Қосымша

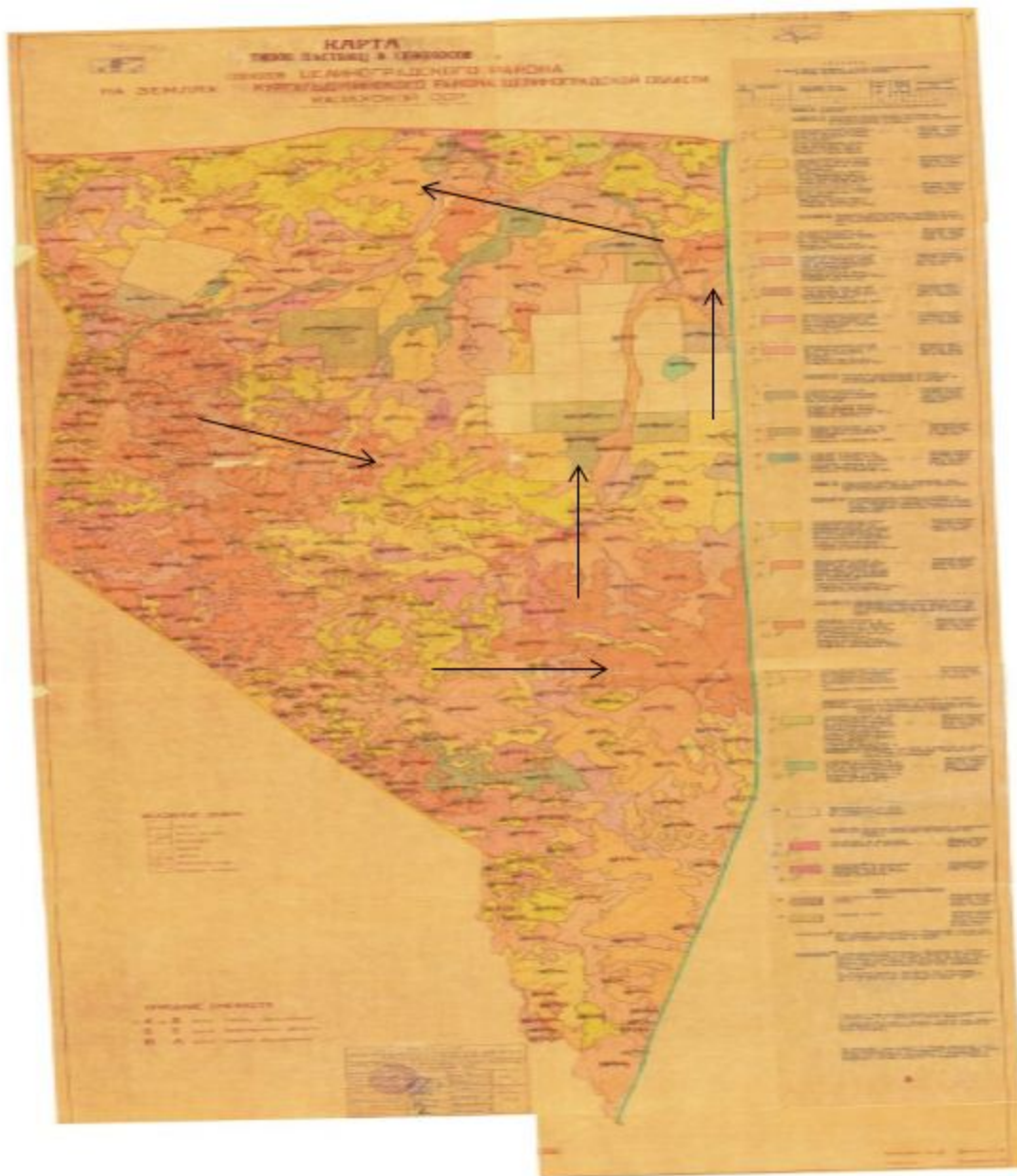
**Нұра ауданы Мұзбел ауылдық жайылым пайдаланушылардың су тұтыну нормасына сәйкес су көздеріне (өзендерге, көлдерге, тоғандарға, апандарға, суару немесе суландыру суармалау каналдарына, құбырлы немесе шахталы құдықтарға) қол жеткізу схемасы**



Нұра ауданының аймағы жерлеріндегі  
 2020-2021 жылдарға арналған  
 жайылымдарды басқару және оларды  
 пайдалану жөніндегі Жоспарына  
 93 Қосымша

**Нұра ауданы Соналы ауылдық жайылым пайдаланушылардың су тұтыну нормасына сәйкес су көздеріне (өзендерге, көлдерге, тоғандарға, апандарға, суару немесе суландыру суармалау каналдарына, құбырлы немесе шахталы құдықтарға) қол жеткізу схемасы**





Нұра ауданының аймағы жерлеріндегі  
2020-2021 жылдарға арналған  
жайылымдарды басқару және оларды  
пайдалану жөніндегі Жоспарына  
94 Қосымша

**Нұра ауданы Талдысай ауылдық жайылым пайдаланушылардың су тұтыну нормасына сәйкес су көздеріне (өзендерге, көлдерге, тоғандарға, апандарға, суару немесе суландыру суармалау каналдарына, құбырлы немесе шахталы құдықтарға) қол жеткізу схемасы**



Нұра ауданының аймағы жерлеріндегі  
2020-2021 жылдарға арналған  
жайылымдарды басқару және оларды  
пайдалану жөніндегі Жоспарына  
95 Қосымша

**Нұра ауданы Тассуат ауылдық жайылым пайдаланушылардың су тұтыну нормасына сәйкес су көздеріне (өзендерге, көлдерге, тоғандарға, апандарға, суару немесе суландыру суармалау каналдарына, құбырлы немесе шахталы құдықтарға) қол жеткізу схемасы**



Нұра ауданының аймағы жерлеріндегі  
2020-2021 жылдарға арналған  
жайылымдарды басқару және оларды  
пайдалану жөніндегі Жоспарына  
96 Қосымша

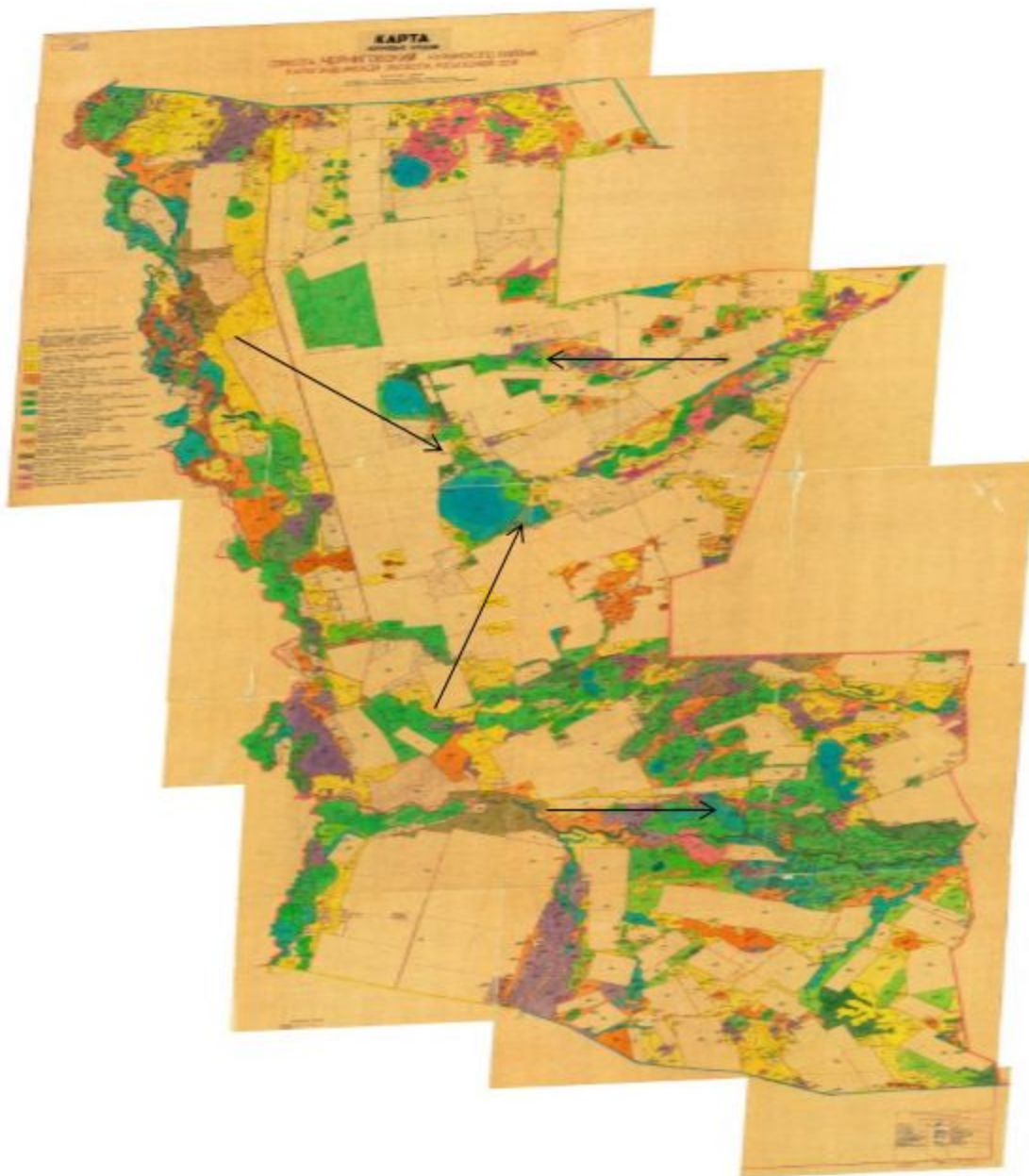
**Нұра ауданы Сарыөзен ауылдық жайылым пайдаланушылардың су тұтыну нормасына сәйкес су көздеріне (өзендерге, көлдерге, тоғандарға, апандарға, суару немесе суландыру суармалау каналдарына, құбырлы немесе шахталы құдықтарға) қол жеткізу схемасы**





Нұра ауданының аймағы жерлеріндегі  
2020-2021 жылдарға арналған  
жайылымдарды басқару және оларды  
пайдалану жөніндегі Жоспарына  
97 Қосымша

**Нұра ауданы Көбетей ауылдық жайылым пайдаланушылардың су тұтыну нормасына сәйкес су көздеріне (өзендерге, көлдерге, тоғандарға, апандарға, суару немесе суландыру суармалау каналдарына, құбырлы немесе шахталы құдықтарға) қол жеткізу схемасы**



Нұра ауданының аймағы жерлеріндегі  
2020-2021 жылдарға арналған  
жайылымдарды басқару және оларды  
пайдалану жөніндегі Жоспарына  
98 Қосымша

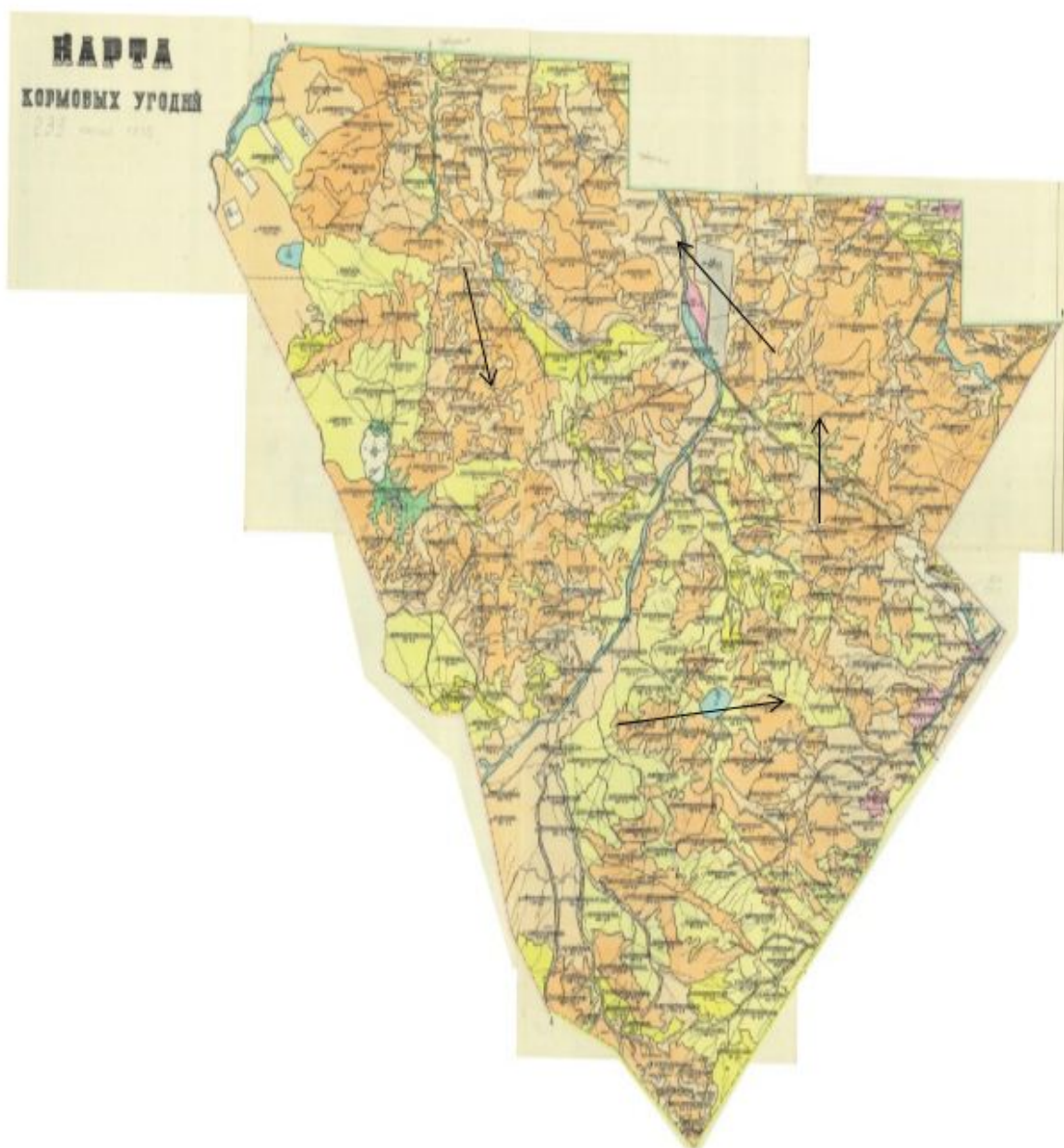
**Нұра ауданы Шахтер ауылдық жайылым пайдаланушылардың су тұтыну нормасына сәйкес су көздеріне (өзендерге, көлдерге, тоғандарға, апандарға, суару немесе суландыру суармалау каналдарына, құбырлы немесе шахталы құдықтарға) қол жеткізу схемасы**



Нұра ауданының аймағы жерлеріндегі  
2020-2021 жылдарға арналған  
жайылымдарды басқару және оларды  
пайдалану жөніндегі Жоспарына  
99 Қосымша

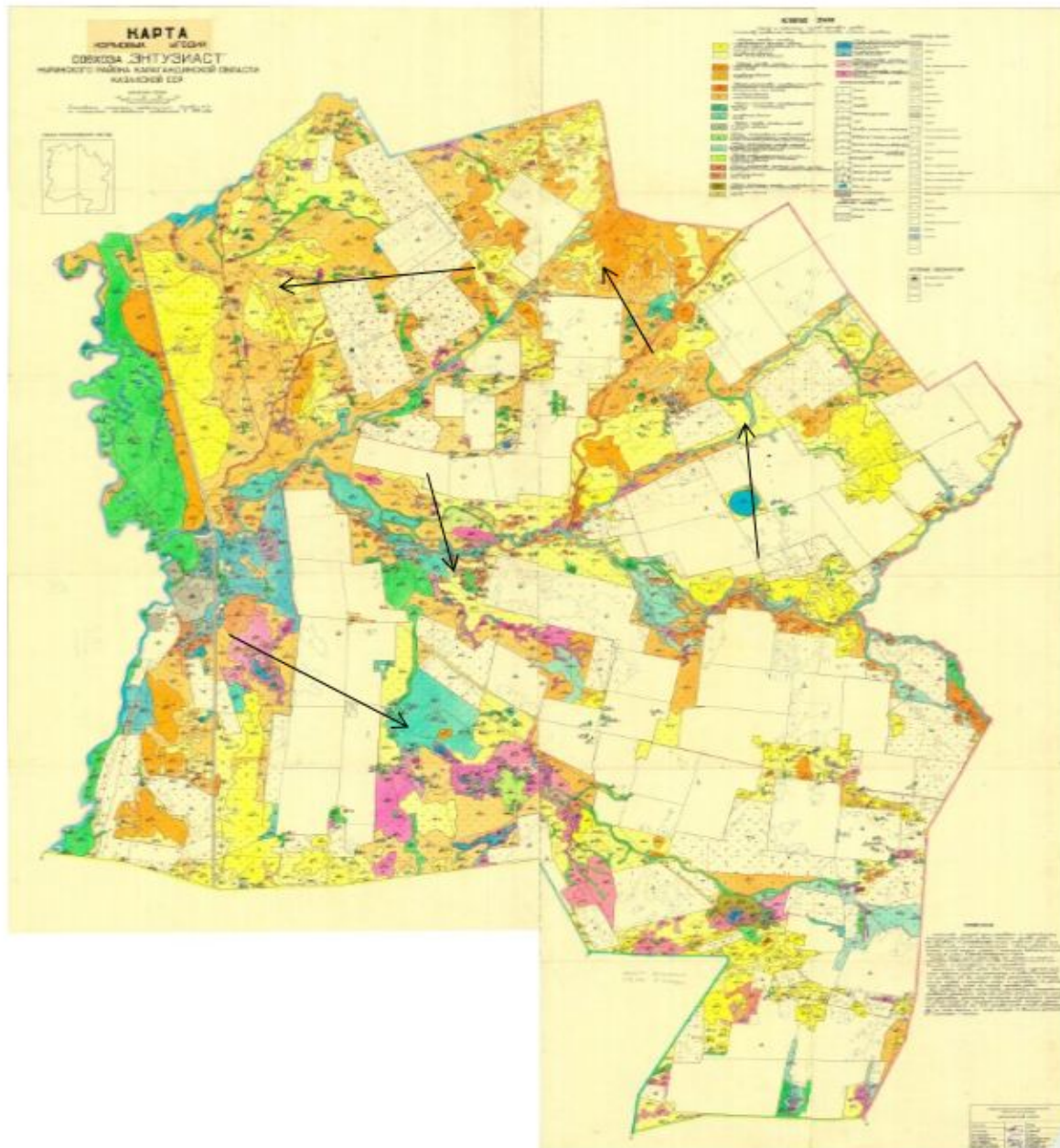
**Нұра ауданы Шұбаркөл кенті жайылым пайдаланушылардың су тұтыну нормасына сәйкес су көздеріне (өзендерге, көлдерге, тоғандарға, апандарға, суару немесе суландыру суармалау каналдарына, құбырлы немесе шахталы құдықтарға) қол жеткізу схемасы**





Нұра ауданының аймағы жерлеріндегі  
2020-2021 жылдарға арналған  
жайылымдарды басқару және оларды  
пайдалану жөніндегі Жоспарына  
100 Қосымша

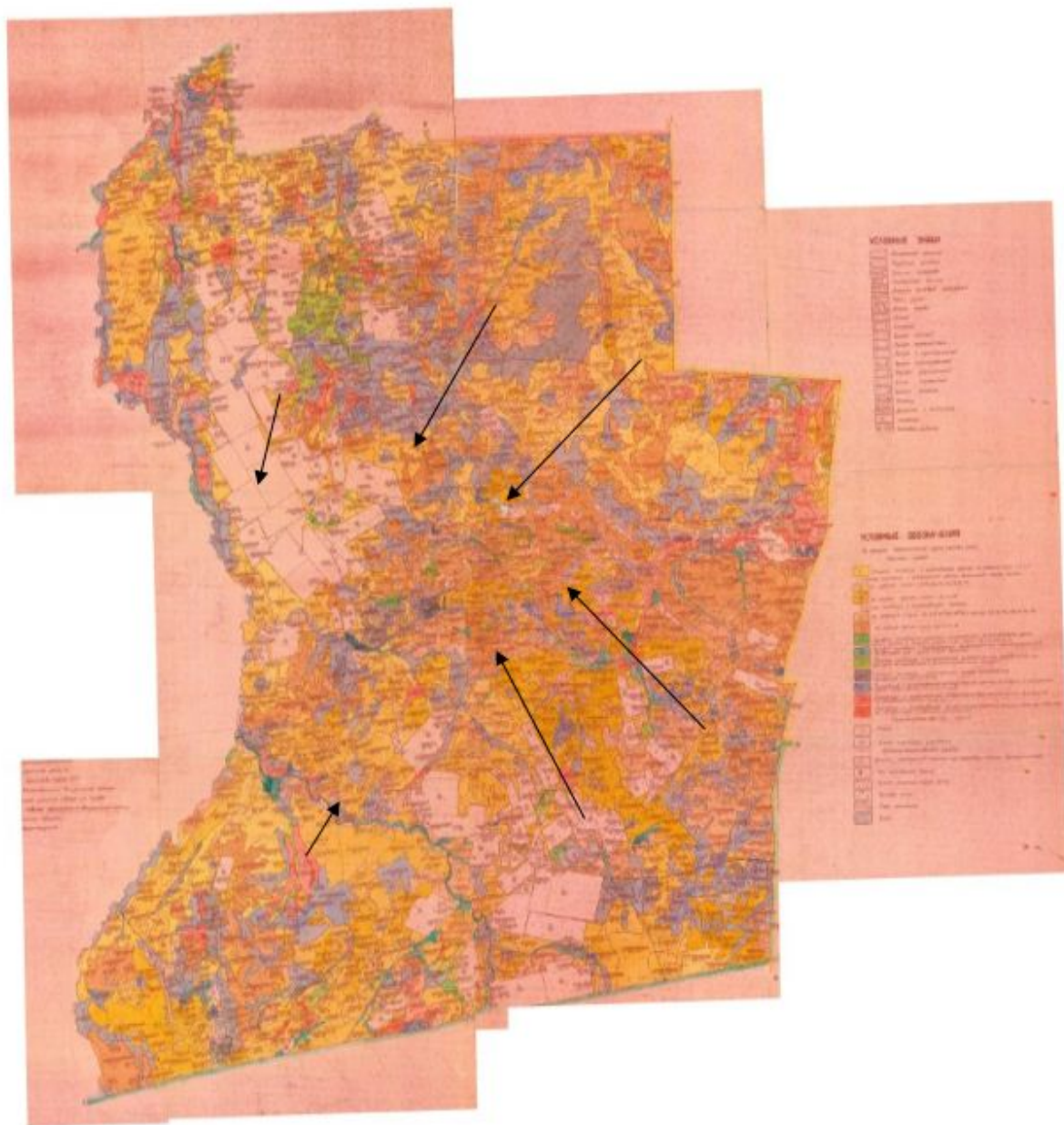
**Нұра ауданы Ахмет ауылдық жайылым пайдаланушылардың су тұтыну нормасына сәйкес су көздеріне (өзендерге, көлдерге, тоғандарға, апандарға, суару немесе суландыру суармалау каналдарына, құбырлы немесе шахталы құдықтарға) қол жеткізу схемасы**



Нұра ауданының аймағы жерлеріндегі  
2020-2021 жылдарға арналған  
жайылымдарды басқару және оларды  
пайдалану жөніндегі Жоспарына  
101 Қосымша

**Нұра ауданы Балықтыкөл ауылдық жайылымы жоқ жеке және (немесе) заңды тұлғалардың ауыл шаруашылығы жануарларының мал басын орналастыру үшін жайылымдарды қайта бөлу және оны берілетін жайылымдарға ауыстыру схемасы**





Нұра ауданының аймағы жерлеріндегі  
2020-2021 жылдарға арналған  
жайылымдарды басқару және оларды  
пайдалану жөніндегі Жоспарына  
102 Қосымша

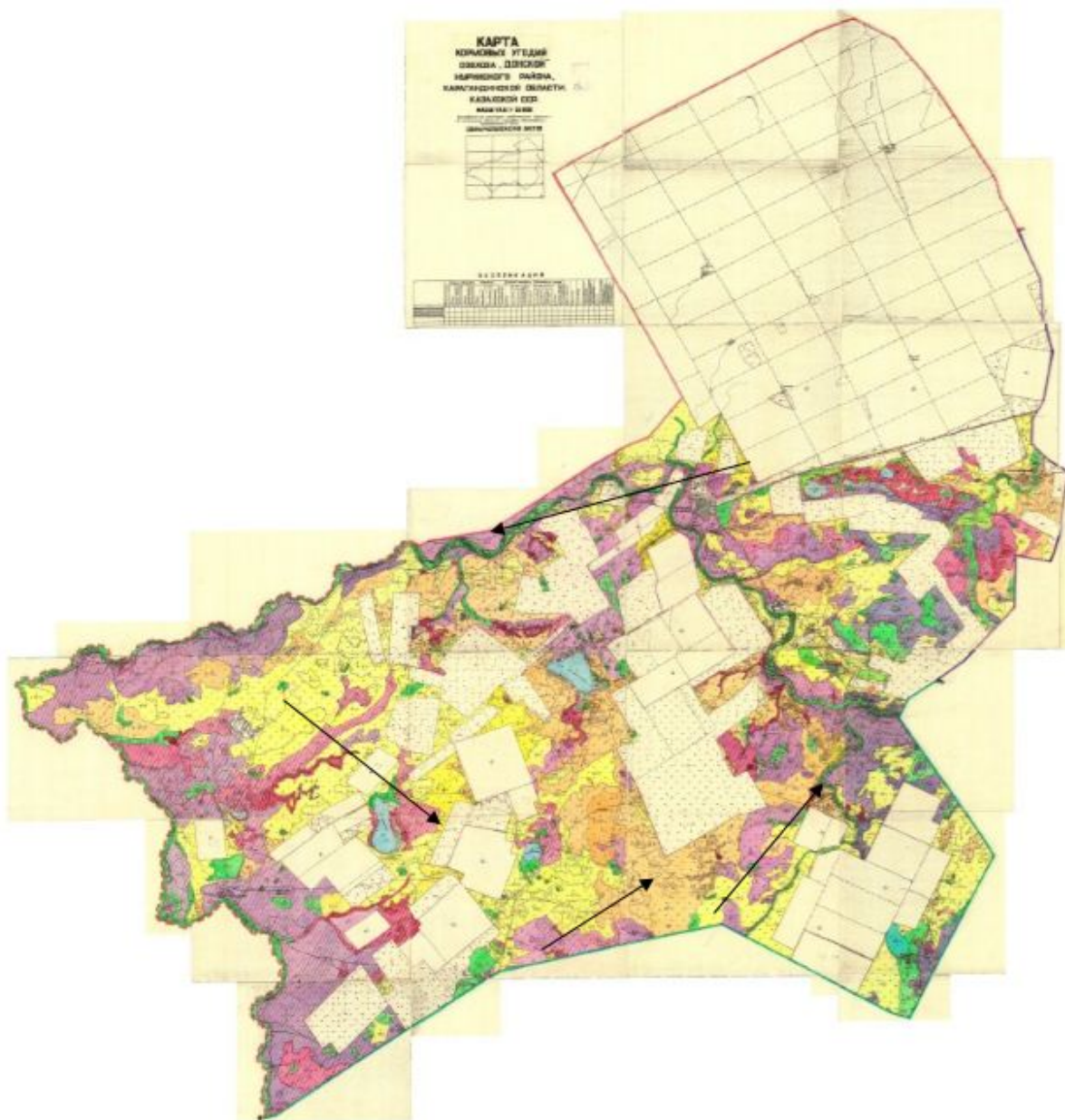
**Нұра ауданы Баршын ауылдық жайылымы жоқ жеке және (немесе) заңды тұлғалардың ауыл шаруашылығы жануарларының мал басын орналастыру үшін жайылымдарды қайта бөлу және оны берілетін жайылымдарға ауыстыру схемасы**





Нұра ауданының аймағы жерлеріндегі  
2020-2021 жылдарға арналған  
жайылымдарды басқару және оларды  
пайдалану жөніндегі Жоспарына  
103 Қосымша

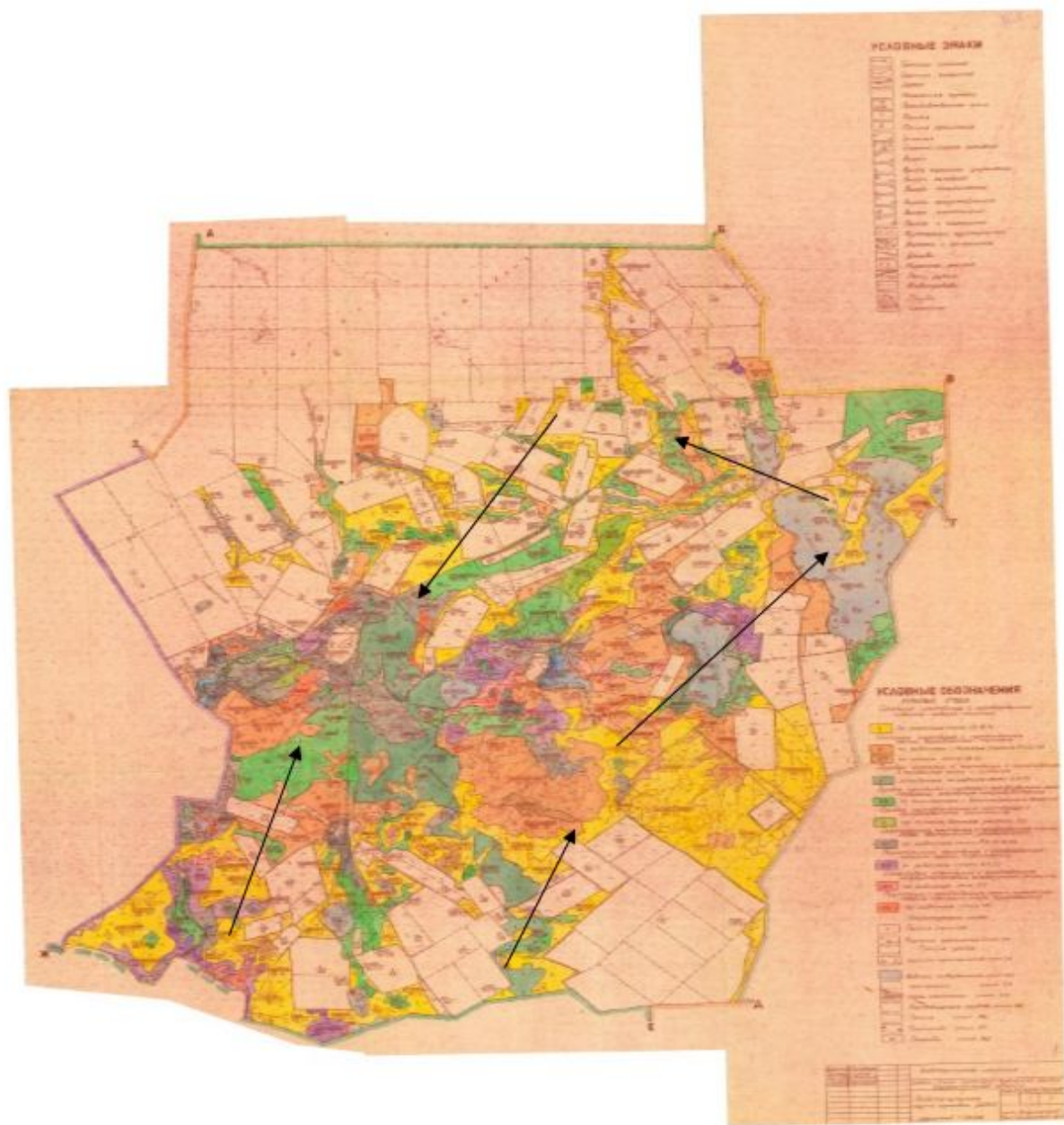
**Нұра ауданы Донской ауылдық жайылымы жоқ жеке және (немесе) заңды тұлғалардың ауыл шаруашылығы жануарларының мал басын орналастыру үшін жайылымдарды қайта бөлу және оны берілетін жайылымдарға ауыстыру схемасы**



Нұра ауданының аймағы жерлеріндегі  
2020-2021 жылдарға арналған  
жайылымдарды басқару және оларды  
пайдалану жөніндегі Жоспарына  
104 Қосымша

**Нұра ауданы Жараспай ауылдық жайылымы жоқ жеке және (немесе) заңды тұлғалардың ауыл шаруашылығы жануарларының мал басын орналастыру үшін жайылымдарды қайта бөлу және оны берілетін жайылымдарға ауыстыру схемасы**

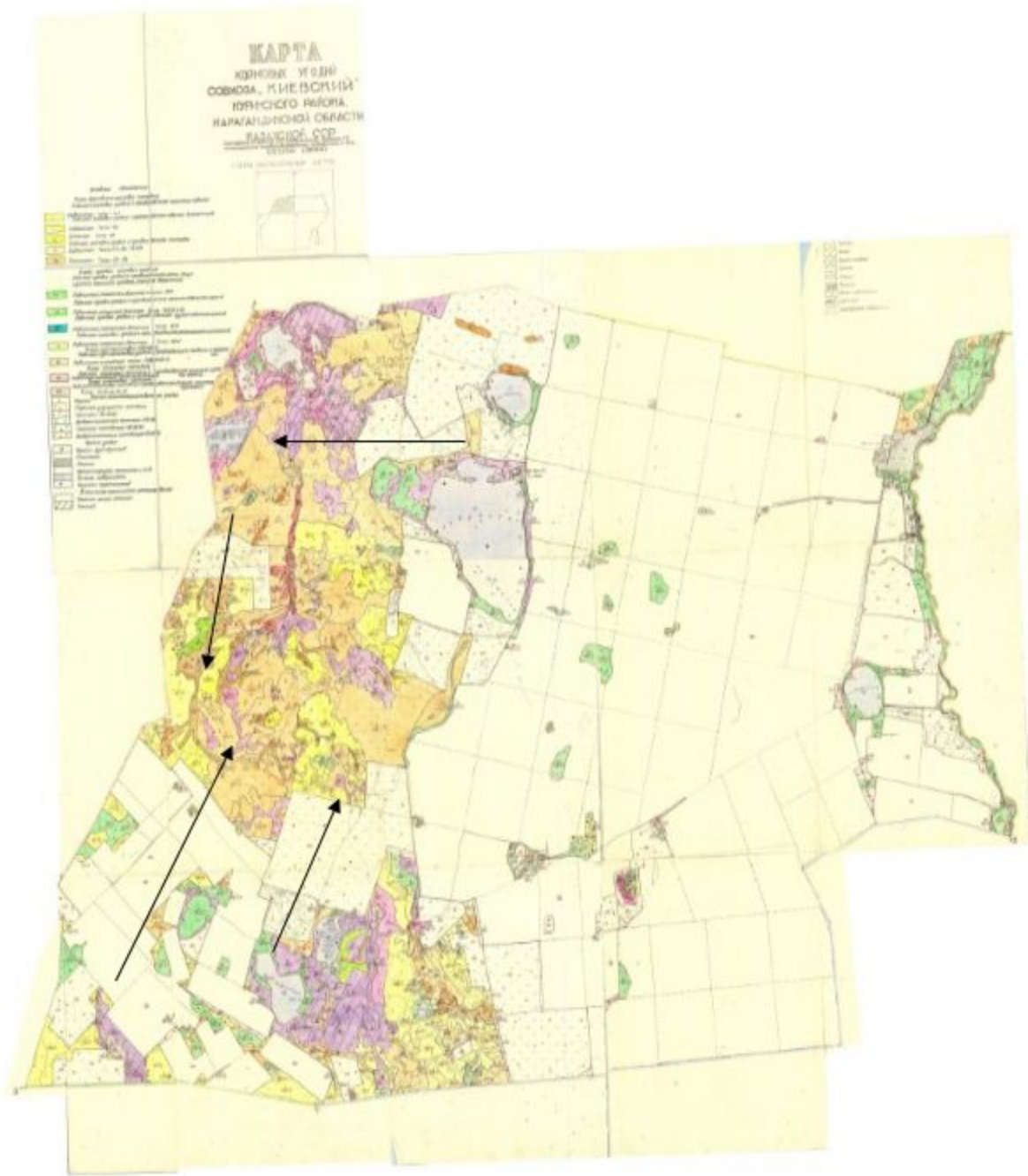




Нұра ауданының аймағы жерлеріндегі  
2020-2021 жылдарға арналған  
жайылымдарды басқару және оларды  
пайдалану жөніндегі Жоспарына  
105 Қосымша

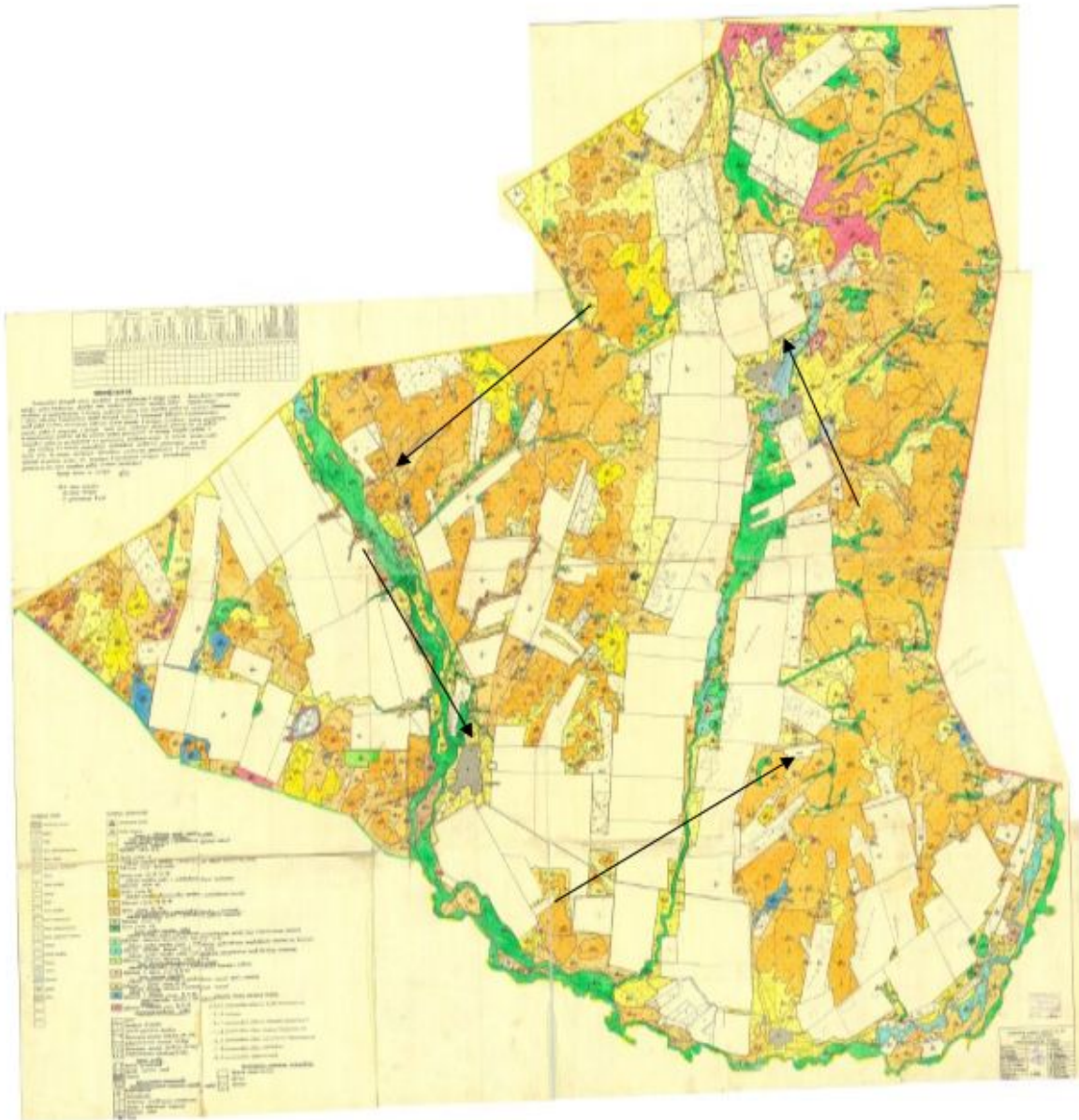
**Нұра ауданы Заречное ауылдық жайылымы жоқ жеке және (немесе) заңды тұлғалардың ауыл шаруашылығы жануарларының мал басын орналастыру үшін жайылымдарды қайта бөлу және оны берілетін жайылымдарға ауыстыру схемасы**





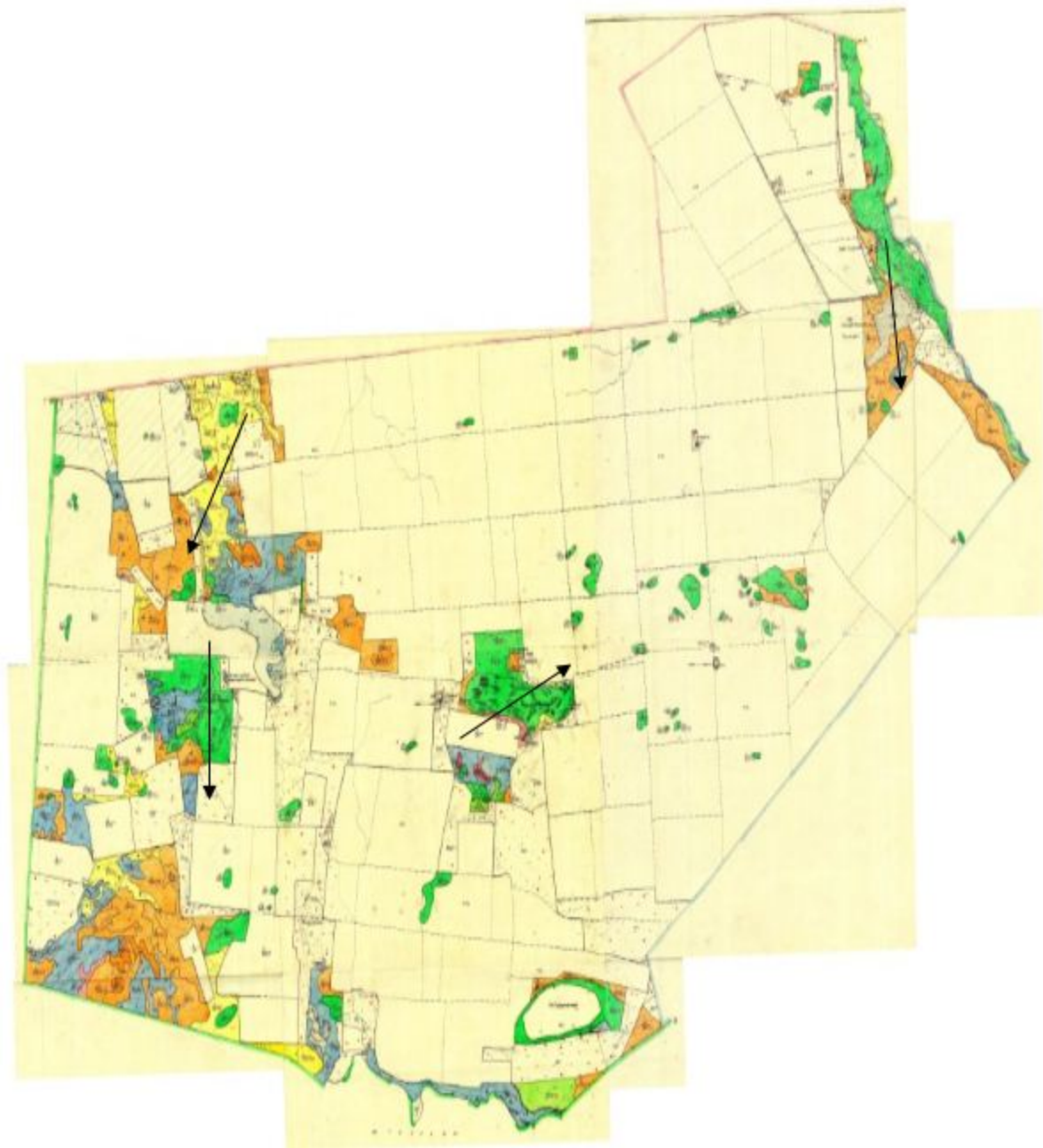
Нұра ауданының аймағы жерлеріндегі  
2020-2021 жылдарға арналған  
жайылымдарды басқару және оларды  
пайдалану жөніндегі Жоспарына  
106 Қосымша

**Нұра ауданы Ақмешіт ауылдық жайылымы жоқ жеке және (немесе) заңды тұлғалардың ауыл шаруашылығы жануарларының мал басын орналастыру үшін жайылымдарды қайта бөлу және оны берілетін жайылымдарға ауыстыру схемасы**



Нұра ауданының аймағы жерлеріндегі  
2020-2021 жылдарға арналған  
жайылымдарды басқару және оларды  
пайдалану жөніндегі Жоспарына  
107 Қосымша

**Нұра ауданы Индустриальный ауылдық жайылымы жоқ жеке және (немесе) заңды тұлғалардың ауыл шаруашылығы жануарларының мал басын орналастыру үшін жайылымдарды қайта бөлу және оны берілетін жайылымдарға ауыстыру схемасы**



Нұра ауданының аймағы жерлеріндегі  
2020-2021 жылдарға арналған  
жайылымдарды басқару және оларды  
пайдалану жөніндегі Жоспарына  
108 Қосымша

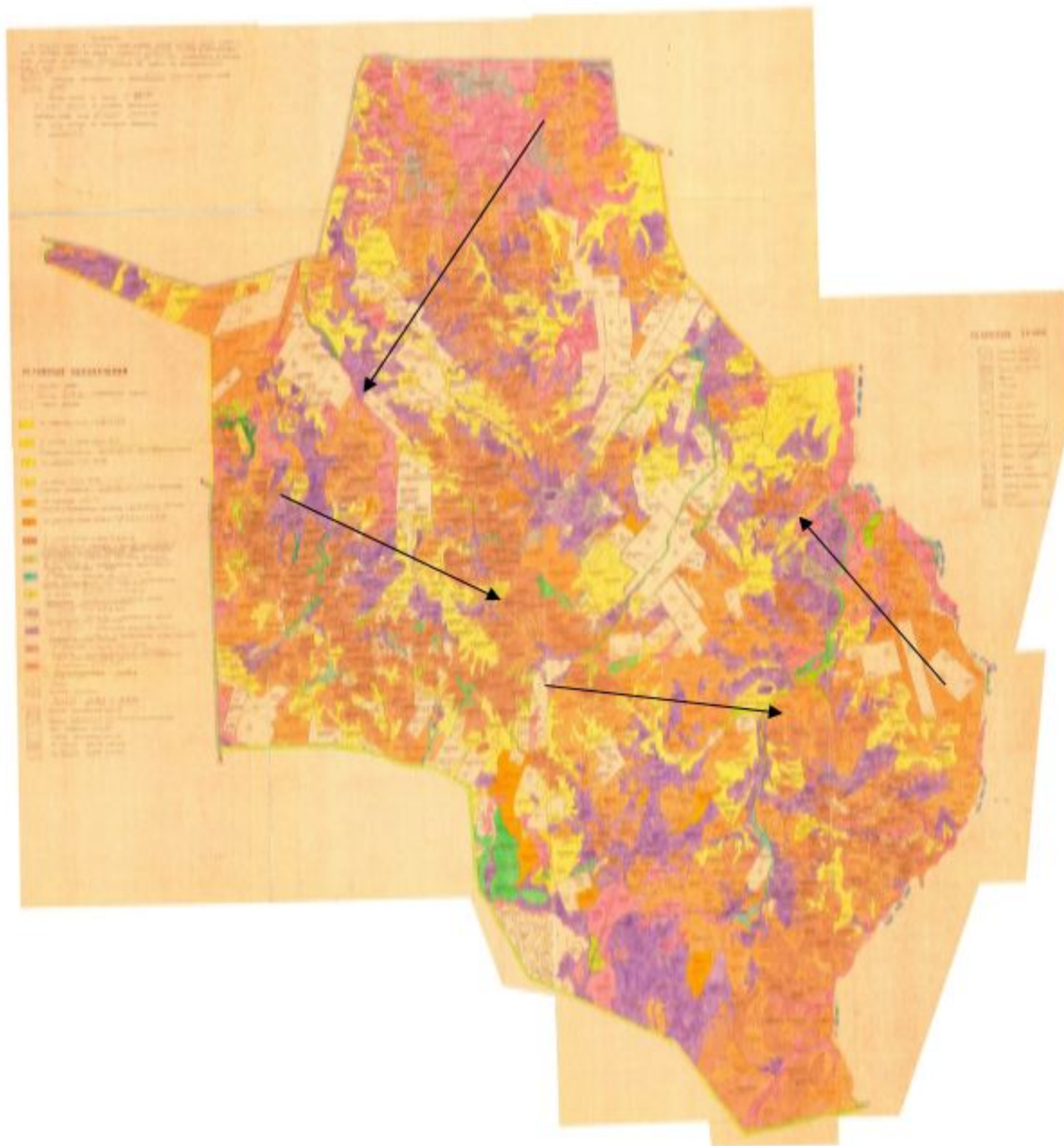
**Нұра ауданы Қарақойын ауылдық жайылымы жоқ жеке және (немесе) заңды тұлғалардың ауыл шаруашылығы жануарларының мал басын орналастыру үшін жайылымдарды қайта бөлу және оны берілетін жайылымдарға ауыстыру схемасы**





Нұра ауданының аймағы жерлеріндегі  
2020-2021 жылдарға арналған  
жайылымдарды басқару және оларды  
пайдалану жөніндегі Жоспарына  
109 Қосымша

**Нұра ауданы Қарой ауылдық жайылымы жоқ жеке және (немесе) заңды тұлғалардың ауыл шаруашылығы жануарларының мал басын орналастыру үшін жайылымдарды қайта бөлу және оны берілетін жайылымдарға ауыстыру схемасы**



Нұра ауданының аймағы жерлеріндегі  
2020-2021 жылдарға арналған  
жайылымдарды басқару және оларды  
пайдалану жөніндегі Жоспарына  
110 Қосымша

**Нұра ауданы Кеңжарық ауылдық жайылымы жоқ жеке және (немесе) заңды тұлғалардың ауыл шаруашылығы жануарларының мал басын орналастыру үшін жайылымдарды қайта бөлу және оны берілетін жайылымдарға ауыстыру схемасы**

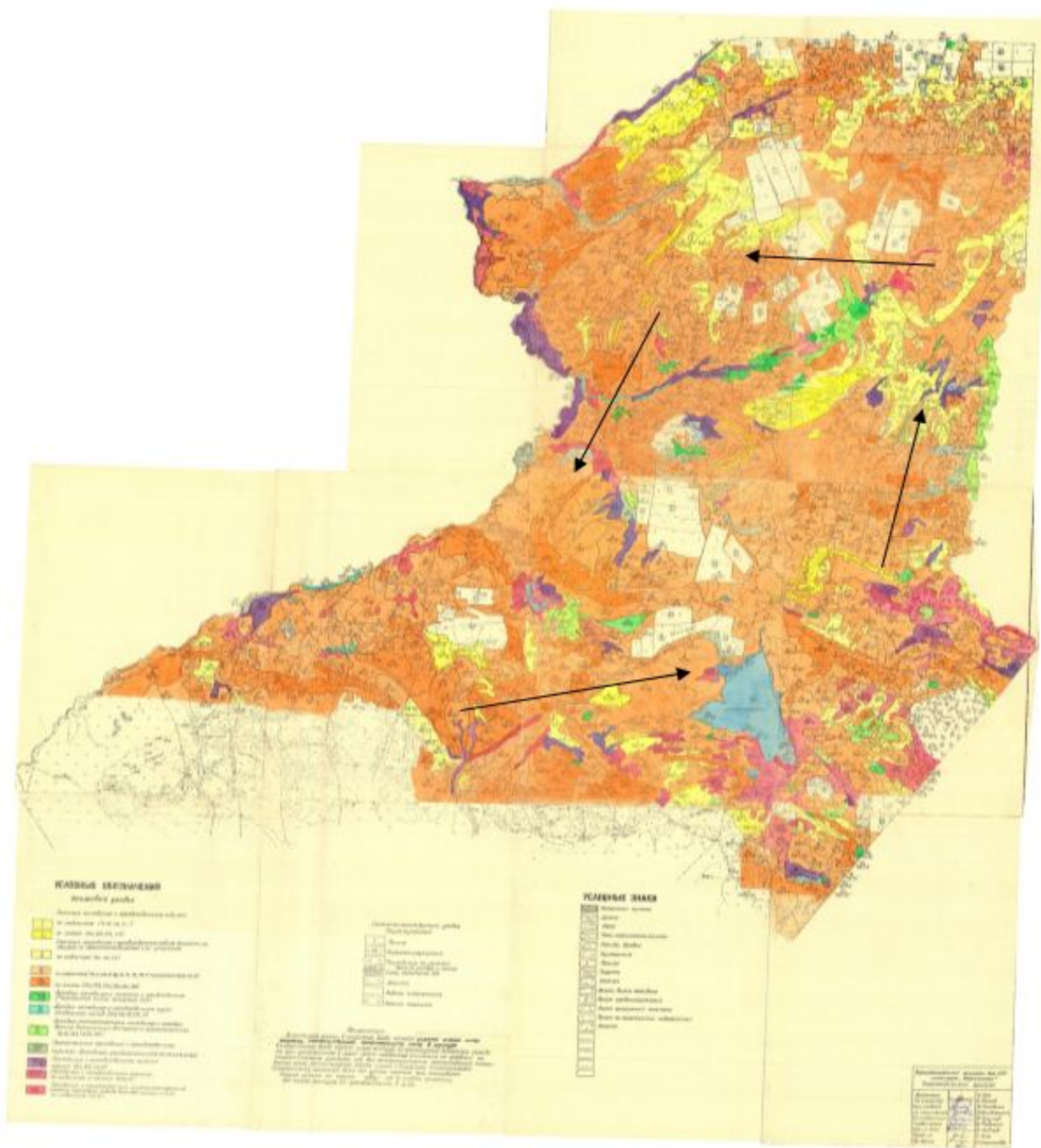




Нұра ауданының аймағы жерлеріндегі  
2020-2021 жылдарға арналған  
жайылымдарды басқару және оларды  
пайдалану жөніндегі Жоспарына  
111 Қосымша

**Нұра ауданы Нұра кенті жайылымы жоқ жеке және (немесе) заңды тұлғалардың ауыл шаруашылығы жануарларының мал басын орналастыру үшін жайылымдарды қайта бөлу және оны берілетін жайылымдарға ауыстыру схемасы**





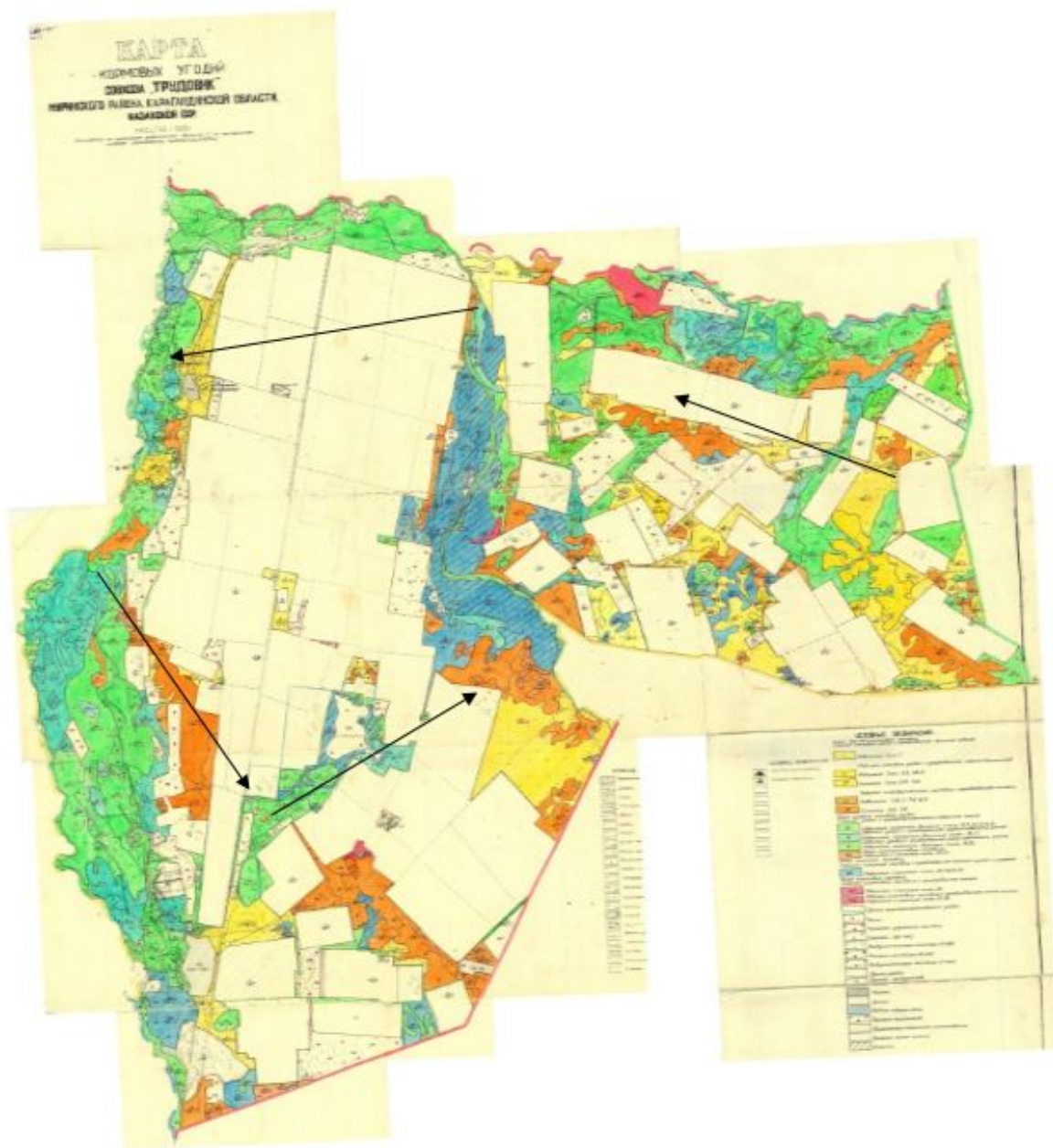
Нұра ауданының аймағы жерлеріндегі  
2020-2021 жылдарға арналған  
жайылымдарды басқару және оларды  
пайдалану жөніндегі Жоспарына  
112 Қосымша

**Нұра ауданы Егінді ауылдық жайылымы жоқ жеке және (немесе) заңды тұлғалардың ауыл шаруашылығы жануарларының мал басын орналастыру үшін жайылымдарды қайта бөлу және оны берілетін жайылымдарға ауыстыру схемасы**



Нұра ауданының аймағы жерлеріндегі  
2020-2021 жылдарға арналған  
жайылымдарды басқару және оларды  
пайдалану жөніндегі Жоспарына  
113 Қосымша

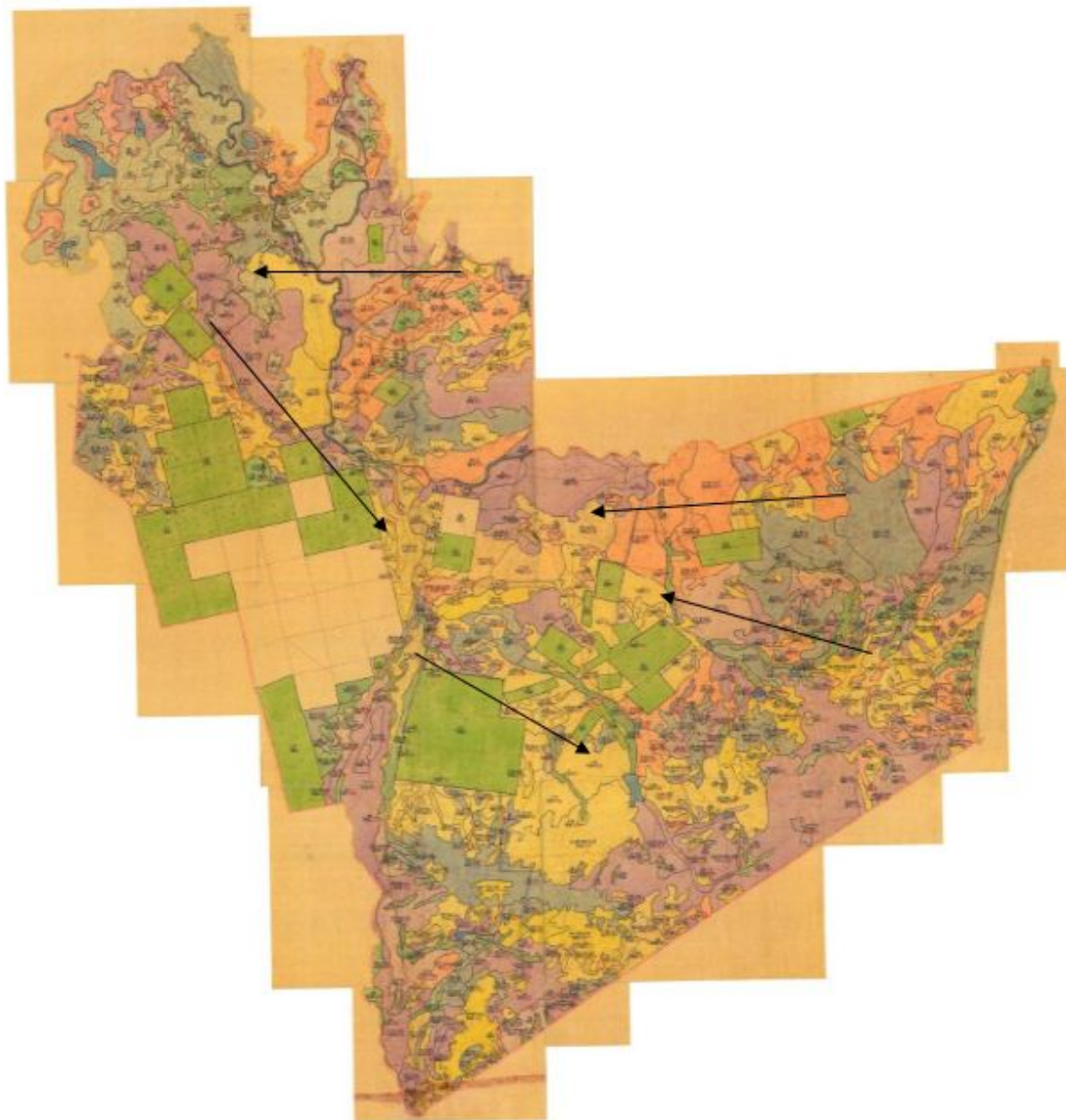
**Нұра ауданы Қорғанжар ауылдық жайылымы жоқ жеке және (немесе) заңды тұлғалардың ауыл шаруашылығы жануарларының мал басын орналастыру үшін жайылымдарды қайта бөлу және оны берілетін жайылымдарға ауыстыру схемасы**



Нұра ауданының аймағы жерлеріндегі  
2020-2021 жылдарға арналған  
жайылымдарды басқару және оларды  
пайдалану жөніндегі Жоспарына  
114 Қосымша

**Нұра ауданы Құланутпес ауылдық жайылымы жоқ жеке және (немесе) заңды тұлғалардың ауыл шаруашылығы жануарларының мал басын орналастыру үшін жайылымдарды қайта бөлу және оны берілетін жайылымдарға ауыстыру схемасы**





Нұра ауданының аймағы жерлеріндегі  
2020-2021 жылдарға арналған  
жайылымдарды басқару және оларды  
пайдалану жөніндегі Жоспарына  
115 Қосымша

**Нұра ауданы Қызылтал ауылдық жайылымы жоқ жеке және (немесе) заңды тұлғалардың ауыл шаруашылығы жануарларының мал басын орналастыру үшін жайылымдарды қайта бөлу және оны берілетін жайылымдарға ауыстыру схемасы**



Нұра ауданының аймағы жерлеріндегі  
2020-2021 жылдарға арналған  
жайылымдарды басқару және оларды  
пайдалану жөніндегі Жоспарына  
116 Қосымша

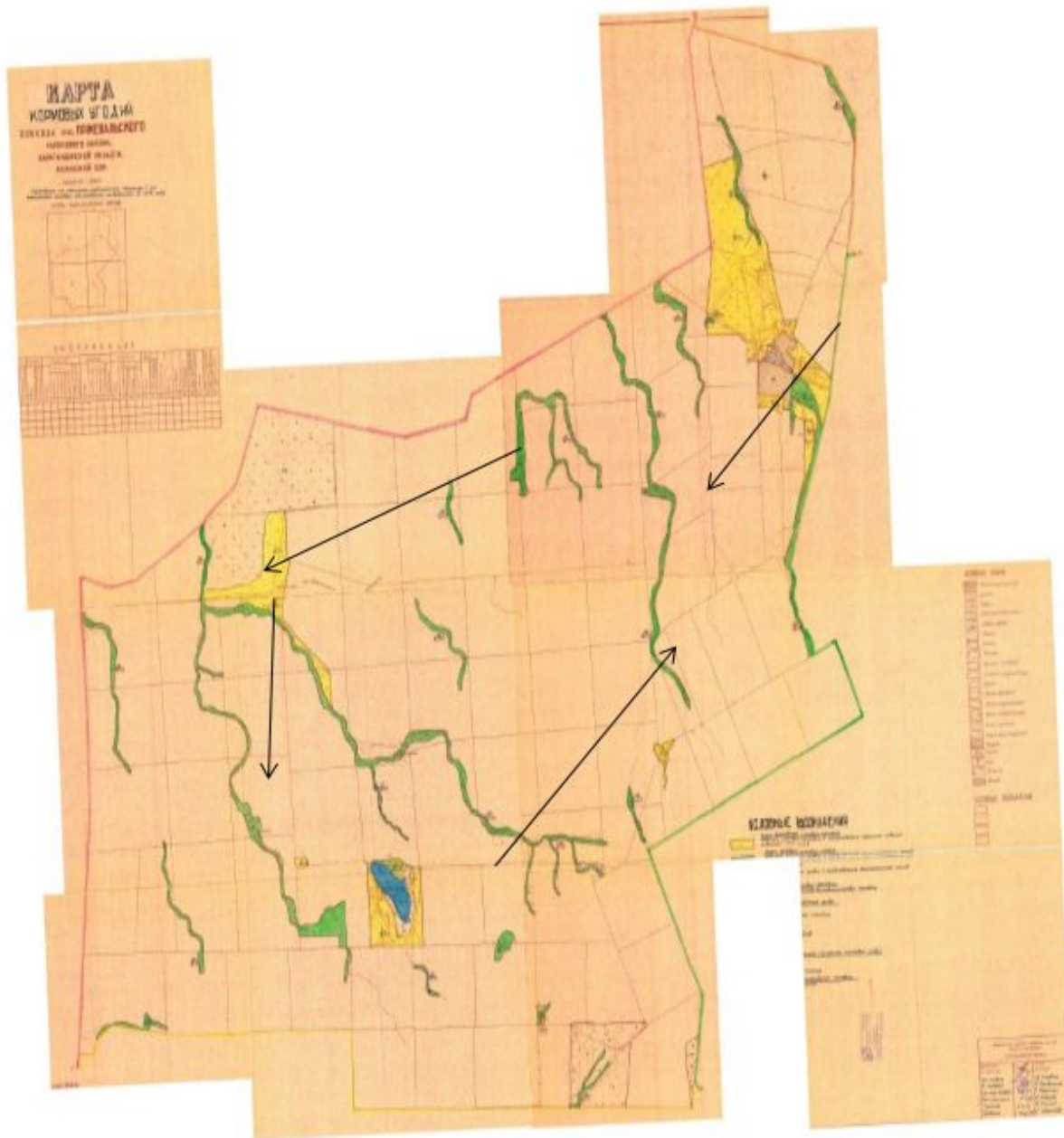
**Нұра ауданы Байтуған ауылдық жайылымы жоқ жеке және (немесе) заңды тұлғалардың ауыл шаруашылығы жануарларының мал басын орналастыру үшін жайылымдарды қайта бөлу және оны берілетін жайылымдарға ауыстыру схемасы**



Нұра ауданының аймағы жерлеріндегі  
2020-2021 жылдарға арналған  
жайылымдарды басқару және оларды  
пайдалану жөніндегі Жоспарына  
117 Қосымша

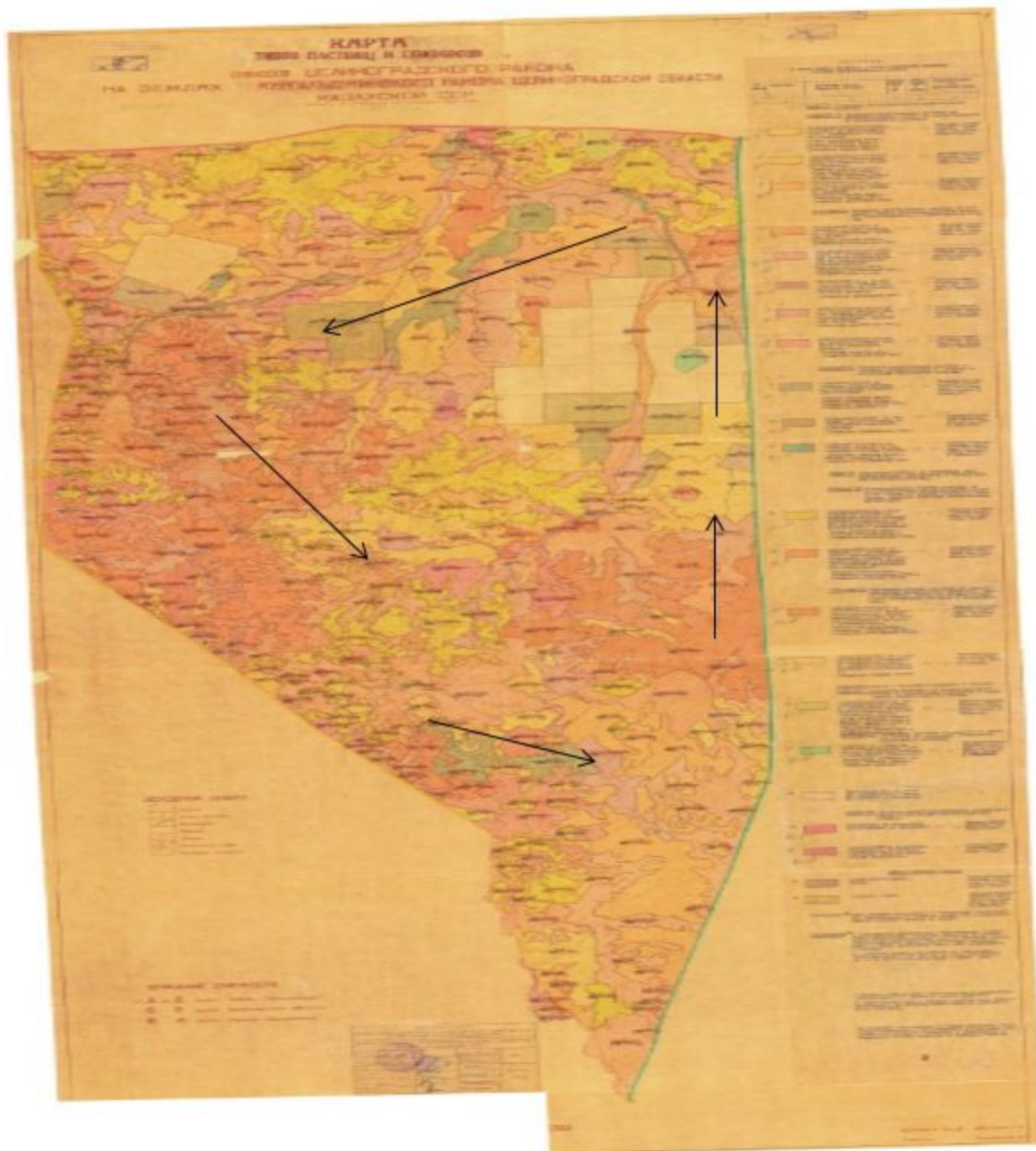
**Нұра ауданы Мұзбел ауылдық жайылымы жоқ жеке және (немесе) заңды тұлғалардың ауыл шаруашылығы жануарларының мал басын орналастыру үшін жайылымдарды қайта бөлу және оны берілетін жайылымдарға ауыстыру схемасы**





Нұра ауданының аймағы жерлеріндегі  
2020-2021 жылдарға арналған  
жайылымдарды басқару және оларды  
пайдалану жөніндегі Жоспарына  
118 Қосымша

**Нұра ауданы Соналы ауылдық жайылымы жоқ жеке және (немесе) заңды тұлғалардың ауыл шаруашылығы жануарларының мал басын орналастыру үшін жайылымдарды қайта бөлу және оны берілетін жайылымдарға ауыстыру схемасы**



Нұра ауданының аймағы жерлеріндегі  
2020-2021 жылдарға арналған  
жайылымдарды басқару және оларды  
пайдалану жөніндегі Жоспарына  
119 Қосымша

**Нұра ауданы Талдысай ауылдық жайылымы жоқ жеке және (немесе) заңды тұлғалардың ауыл шаруашылығы жануарларының мал басын орналастыру үшін жайылымдарды қайта бөлу және оны берілетін жайылымдарға ауыстыру схемасы**



Нұра ауданының аймағы жерлеріндегі  
2020-2021 жылдарға арналған  
жайылымдарды басқару және оларды  
пайдалану жөніндегі Жоспарына  
120 Қосымша

**Нұра ауданы Тассуат ауылдық жайылымы жоқ жеке және (немесе) заңды тұлғалардың ауыл шаруашылығы жануарларының мал басын орналастыру үшін жайылымдарды қайта бөлу және оны берілетін жайылымдарға ауыстыру схемасы**






Нұра ауданының аймағы жерлеріндегі  
2020-2021 жылдарға арналған  
жайылымдарды басқару және оларды  
пайдалану жөніндегі Жоспарына  
121 Қосымша

**Нұра ауданы Сарыөзен ауылдық жайылымы жоқ жеке және (немесе) заңды тұлғалардың ауыл шаруашылығы жануарларының мал басын орналастыру үшін жайылымдарды қайта бөлу және оны берілетін жайылымдарға ауыстыру схемасы**



Нұра ауданының аймағы жерлеріндегі  
2020-2021 жылдарға арналған  
жайылымдарды басқару және оларды  
пайдалану жөніндегі Жоспарына  
122 Қосымша

**Нұра ауданы Көбетей ауылдық жайылымы жоқ жеке және (немесе) заңды тұлғалардың ауыл шаруашылығы жануарларының мал басын орналастыру үшін жайылымдарды қайта бөлу және оны берілетін жайылымдарға ауыстыру схемасы**



Нұра ауданының аймағы жерлеріндегі  
2020-2021 жылдарға арналған  
жайылымдарды басқару және оларды  
пайдалану жөніндегі Жоспарына  
123 Қосымша

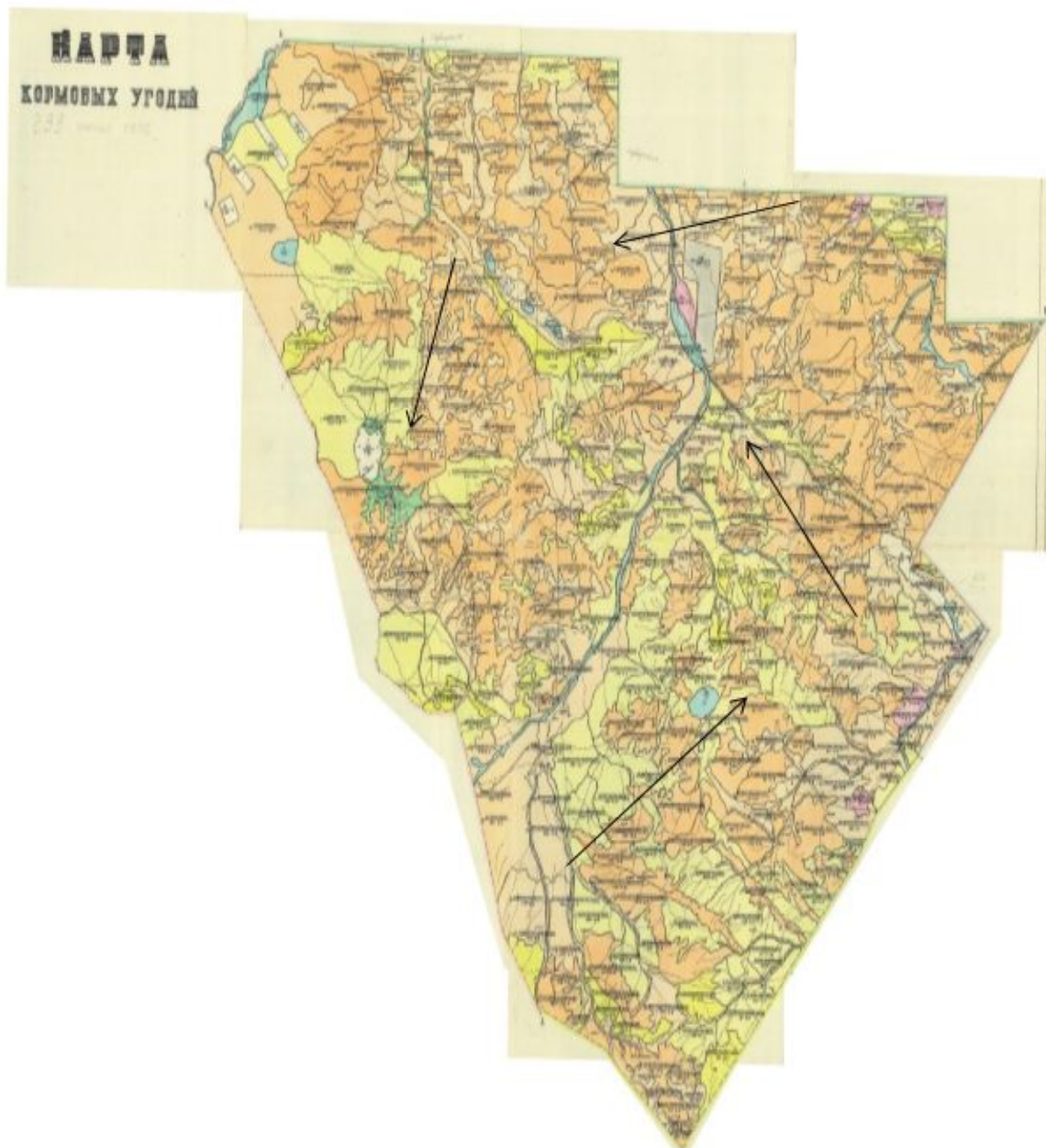
**Нұра ауданы Шахтер ауылдық жайылымы жоқ жеке және (немесе) заңды тұлғалардың ауыл шаруашылығы жануарларының мал басын орналастыру үшін жайылымдарды қайта бөлу және оны берілетін жайылымдарға ауыстыру схемасы**





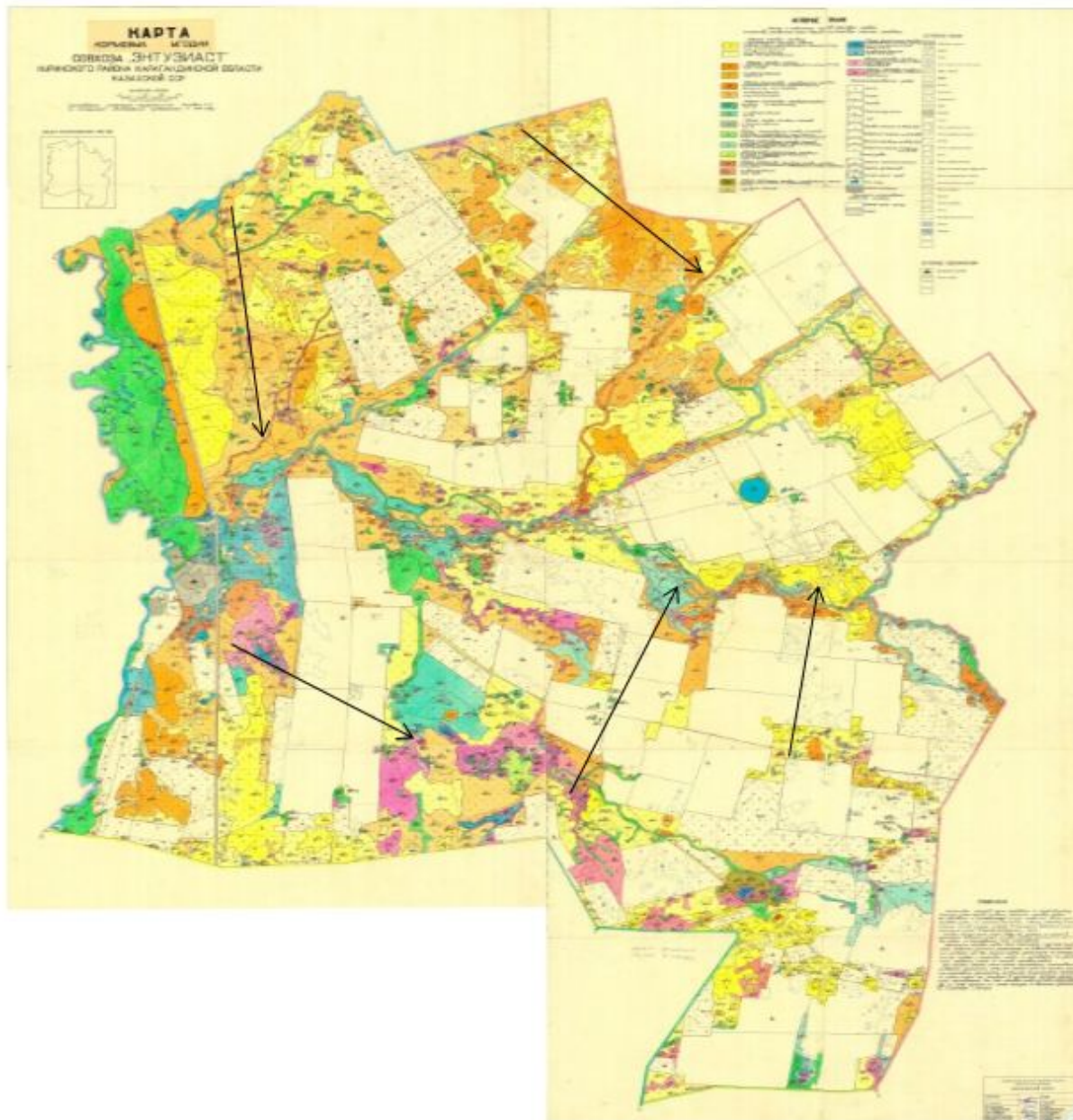
Нұра ауданының аймағы жерлеріндегі  
2020-2021 жылдарға арналған  
жайылымдарды басқару және оларды  
пайдалану жөніндегі Жоспарына  
124 Қосымша

**Нұра ауданы Шұбаркөл кенті жайылымы жоқ жеке және (немесе) заңды тұлғалардың ауыл шаруашылығы жануарларының мал басын орналастыру үшін жайылымдарды қайта бөлу және оны берілетін жайылымдарға ауыстыру схемасы**



Нұра ауданының аймағы жерлеріндегі  
2020-2021 жылдарға арналған  
жайылымдарды басқару және оларды  
пайдалану жөніндегі Жоспарына  
125 Қосымша

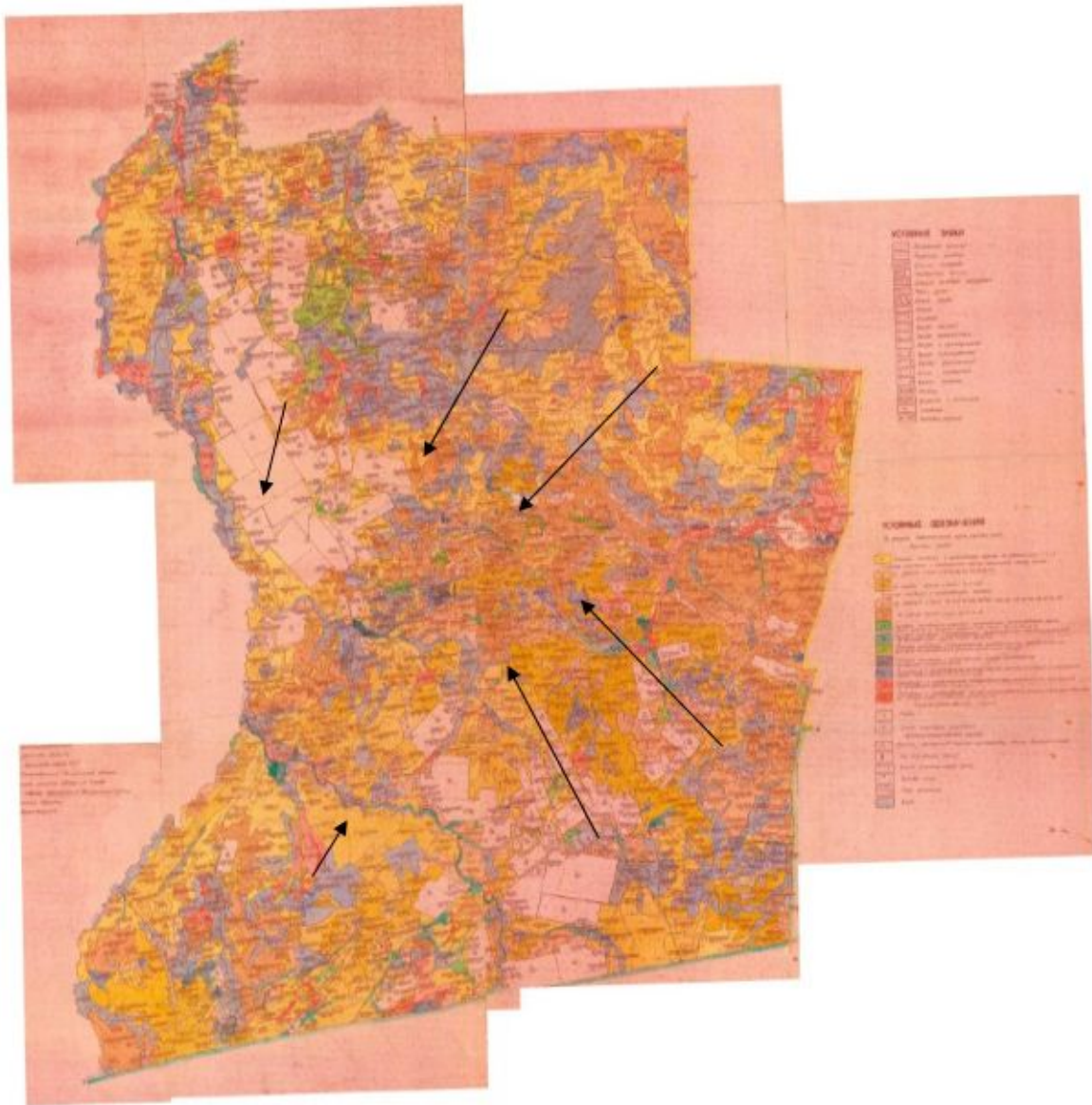
**Нұра ауданы Ахмет ауылдық жайылымы жоқ жеке және (немесе) заңды тұлғалардың ауыл шаруашылығы жануарларының мал басын орналастыру үшін жайылымдарды қайта бөлу және оны берілетін жайылымдарға ауыстыру схемасы**



Нұра ауданының аймағы жерлеріндегі  
2020-2021 жылдарға арналған  
жайылымдарды басқару және оларды  
пайдалану жөніндегі Жоспарына  
126 Қосымша

**Нұра ауданы Балықтыкөл ауылдық маңында орналасқан жайылымдармен қамтамасыз етілмеген жеке және (немесе) заңды тұлғалардың ауыл шаруашылығы жануарларының мал басын шалғайдағы жайылымдарға орналастыру схемасы**





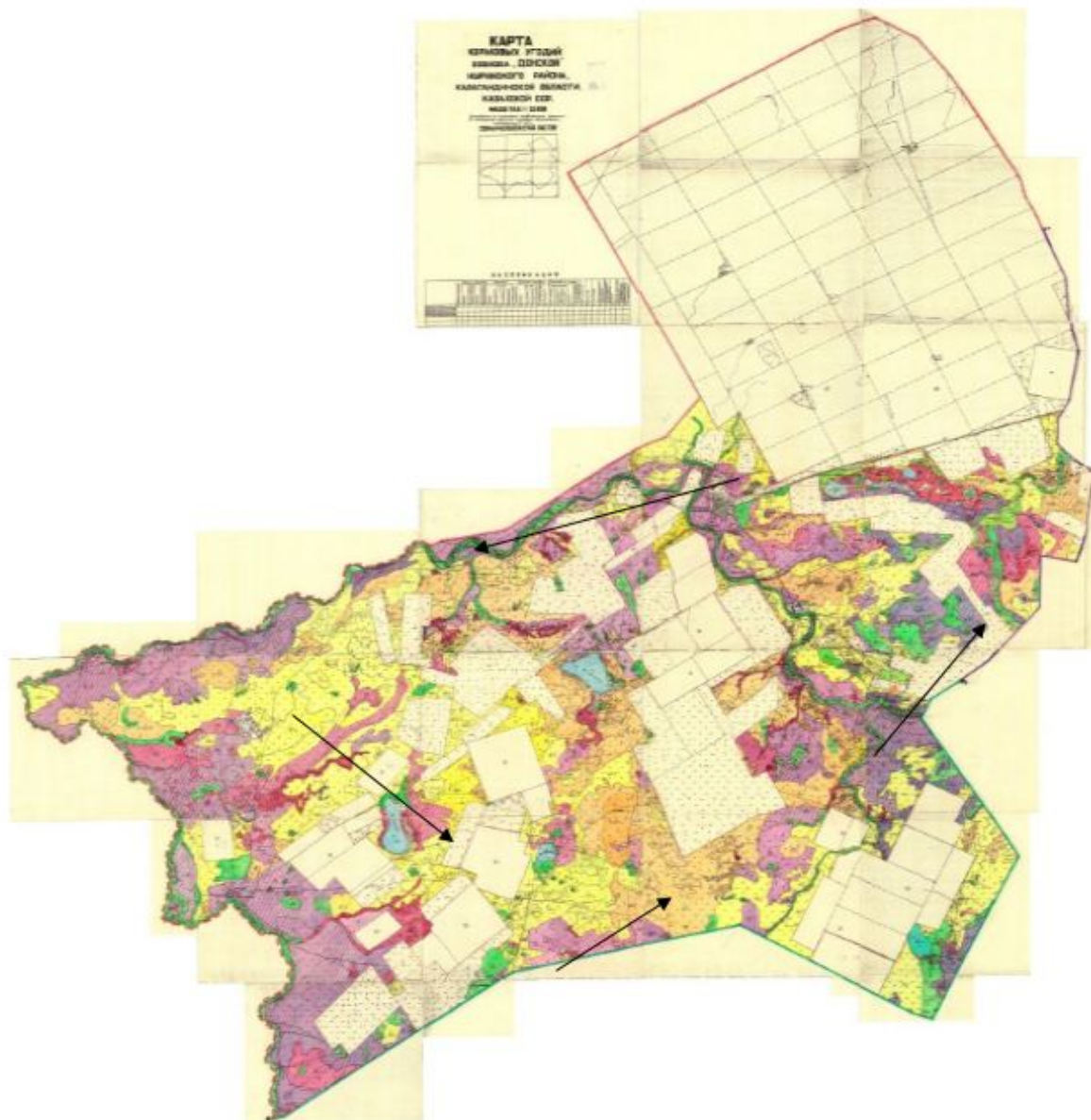
Нұра ауданының аймағы жерлеріндегі  
2020-2021 жылдарға арналған  
жайылымдарды басқару және оларды  
пайдалану жөніндегі Жоспарына  
127 Қосымша

**Нұра ауданы Баршын ауылдық маңында орналасқан жайылымдармен қамтамасыз етілмеген жеке және (немесе) заңды тұлғалардың ауыл шаруашылығы жануарларының мал басын шалғайдағы жайылымдарға орналастыру схемасы**



Нұра ауданының аймағы жерлеріндегі  
2020-2021 жылдарға арналған  
жайылымдарды басқару және оларды  
пайдалану жөніндегі Жоспарына  
128 Қосымша

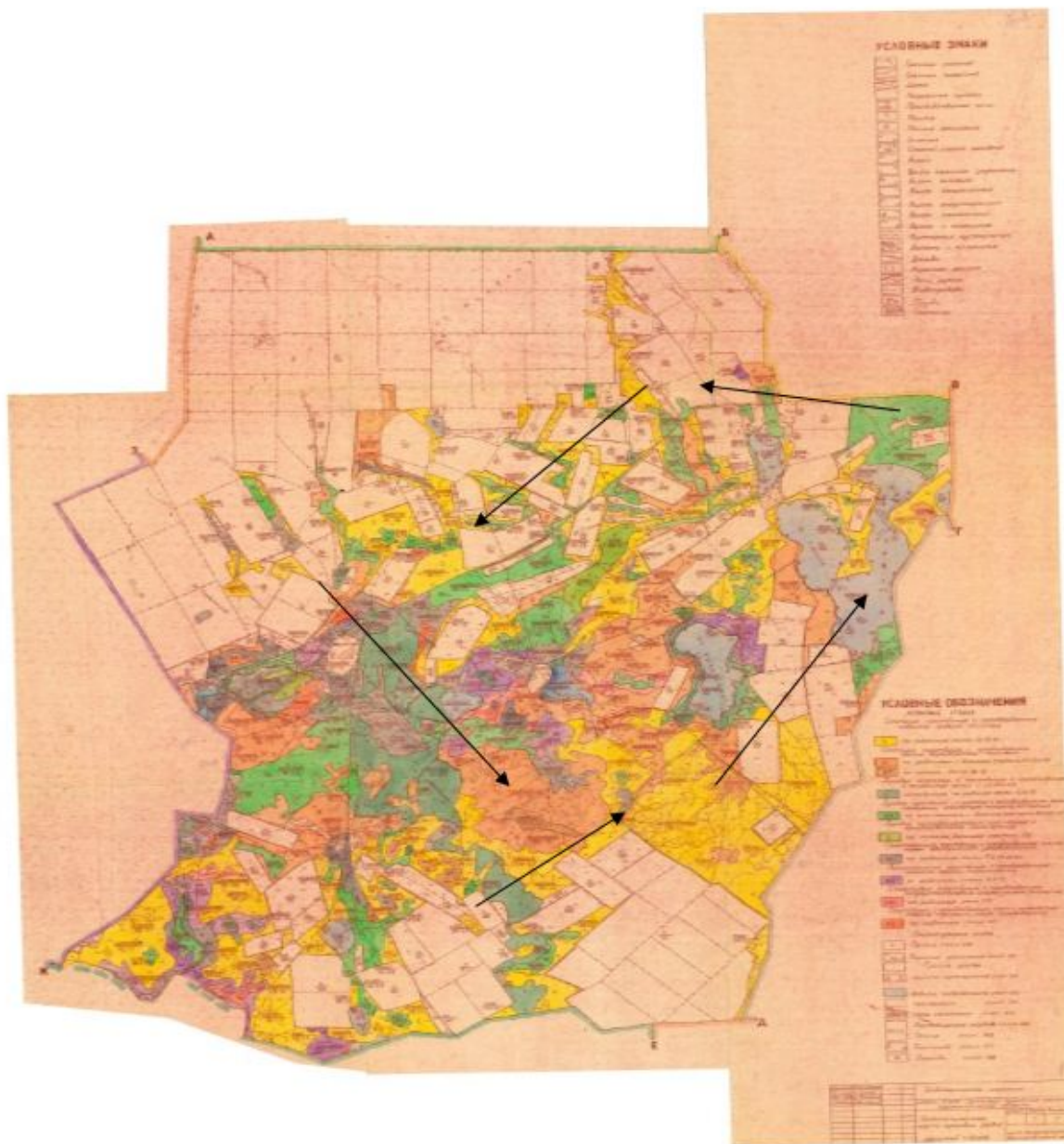
**Нұра ауданы Донской ауылдық маңында орналасқан жайылымдармен қамтамасыз етілмеген жеке және (немесе) заңды тұлғалардың ауыл шаруашылығы жануарларының мал басын шалғайдағы жайылымдарға орналастыру схемасы**



Нұра ауданының аймағы жерлеріндегі  
2020-2021 жылдарға арналған  
жайылымдарды басқару және оларды  
пайдалану жөніндегі Жоспарына  
129 Қосымша

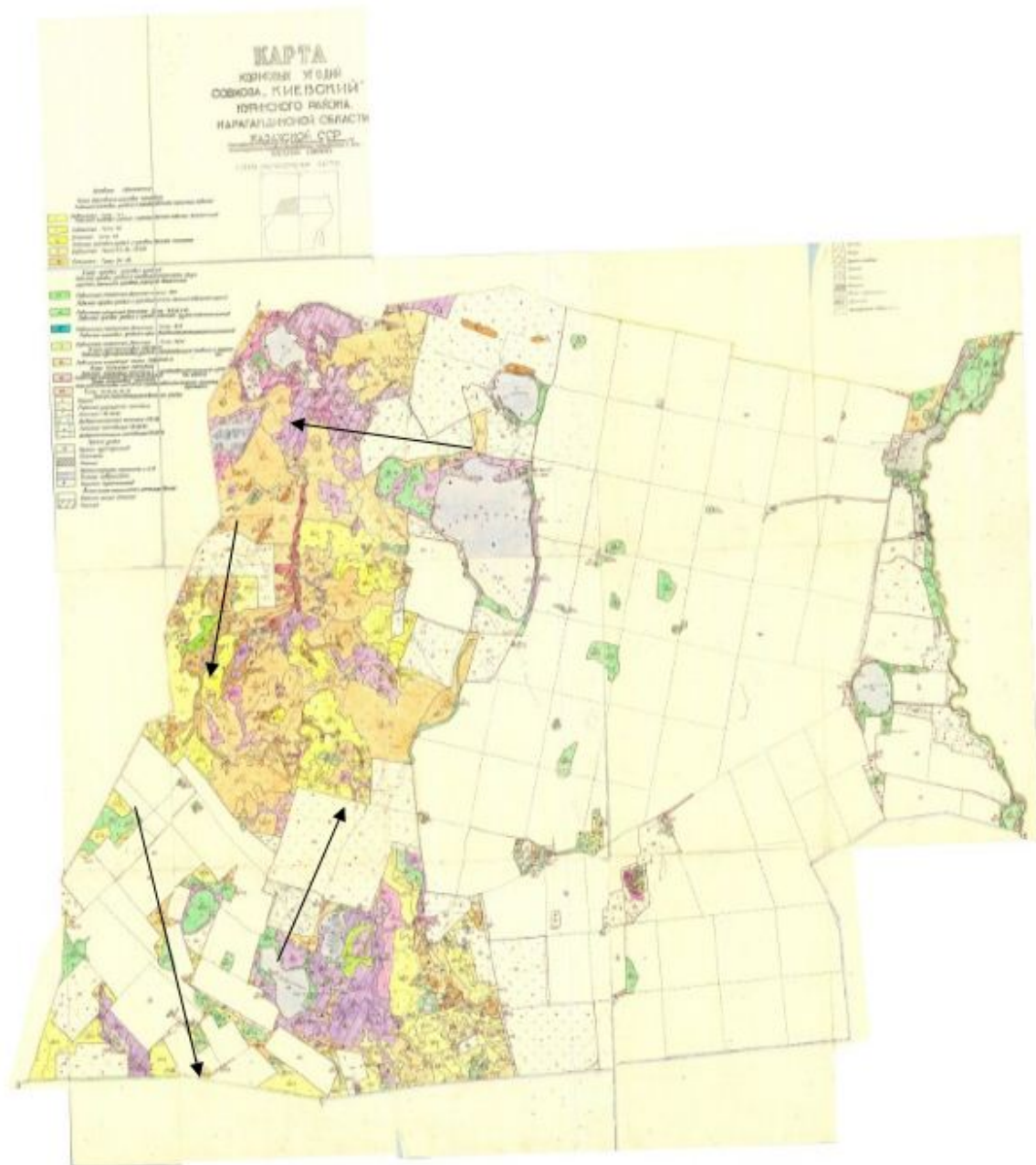
**Нұра ауданы Жараспай ауылдық маңында орналасқан жайылымдармен қамтамасыз етілмеген жеке және (немесе) заңды тұлғалардың ауыл шаруашылығы жануарларының мал басын шалғайдағы жайылымдарға орналастыру схемасы**





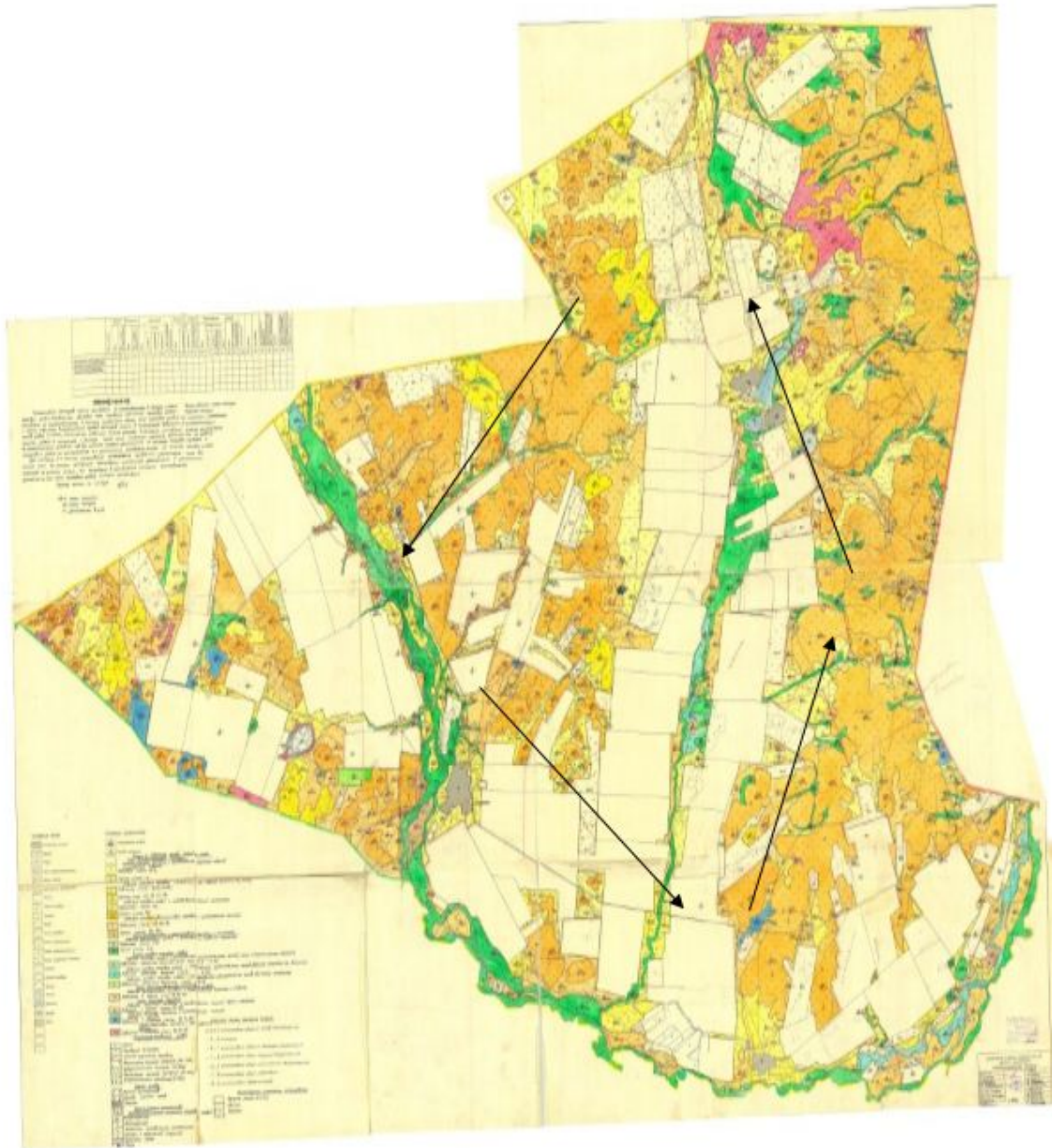
Нұра ауданының аймағы жерлеріндегі  
2020-2021 жылдарға арналған  
жайылымдарды басқару және оларды  
пайдалану жөніндегі Жоспарына  
130 Қосымша

**Нұра ауданы Заречное ауылдық маңында орналасқан жайылымдармен қамтамасыз етілмеген жеке және (немесе) заңды тұлғалардың ауыл шаруашылығы жануарларының мал басын шалғайдағы жайылымдарға орналастыру схемасы**



Нұра ауданының аймағы жерлеріндегі  
2020-2021 жылдарға арналған  
жайылымдарды басқару және оларды  
пайдалану жөніндегі Жоспарына  
131 Қосымша

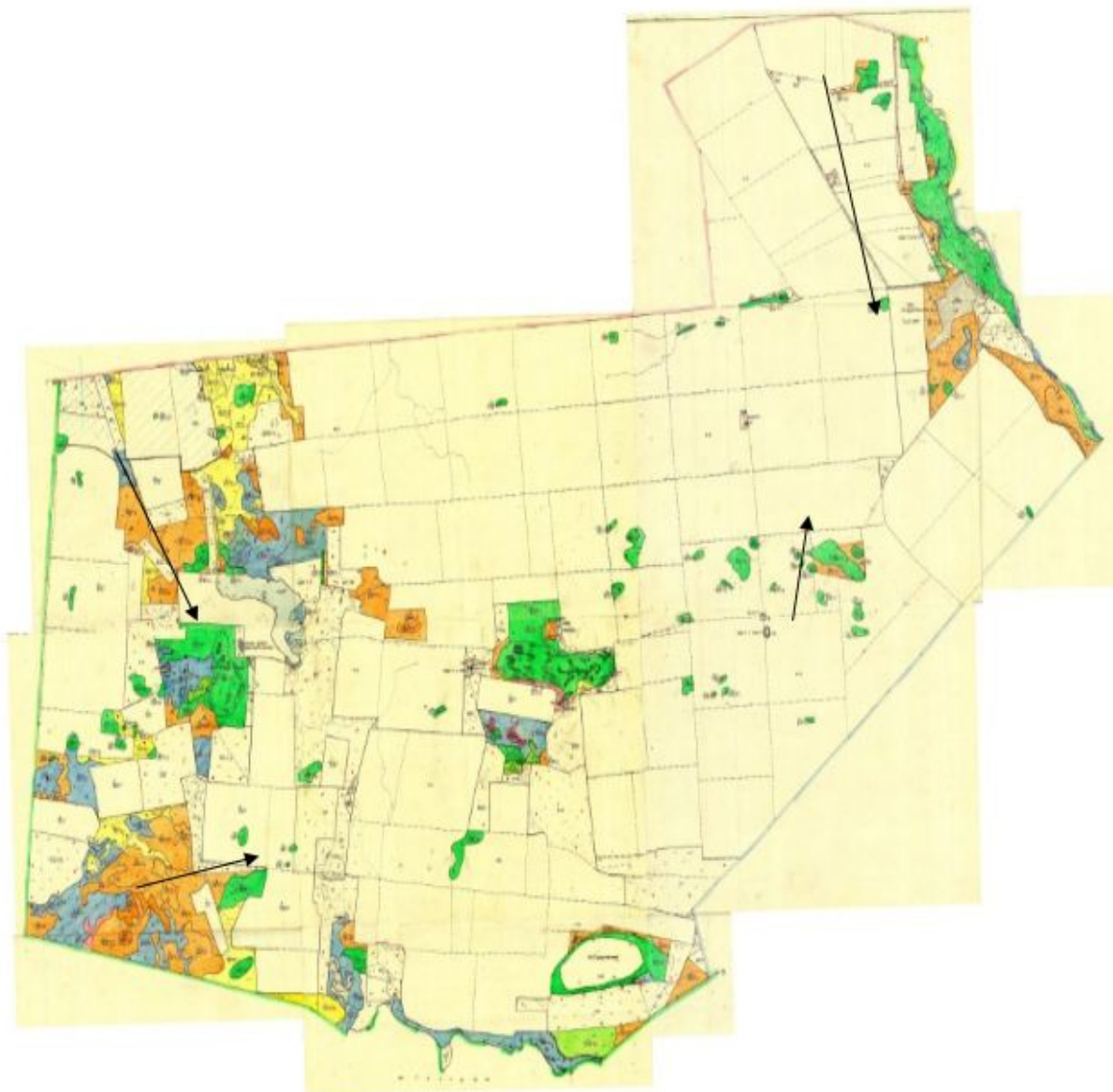
**Нұра ауданы Ақмешіт ауылдық маңында орналасқан жайылымдармен қамтамасыз етілмеген жеке және (немесе) заңды тұлғалардың ауыл шаруашылығы жануарларының мал басын шалғайдағы жайылымдарға орналастыру схемасы**



Нұра ауданының аймағы жерлеріндегі  
2020-2021 жылдарға арналған  
жайылымдарды басқару және оларды  
пайдалану  
жөніндегі Жоспарына  
132 Қосымша

**Нұра ауданы Индустриальный ауылдық маңында орналасқан жайылымдармен қамтамасыз етілмеген жеке және (немесе) заңды тұлғалардың ауыл шаруашылығы жануарларының мал басын шалғайдағы жайылымдарға орналастыру схемасы**





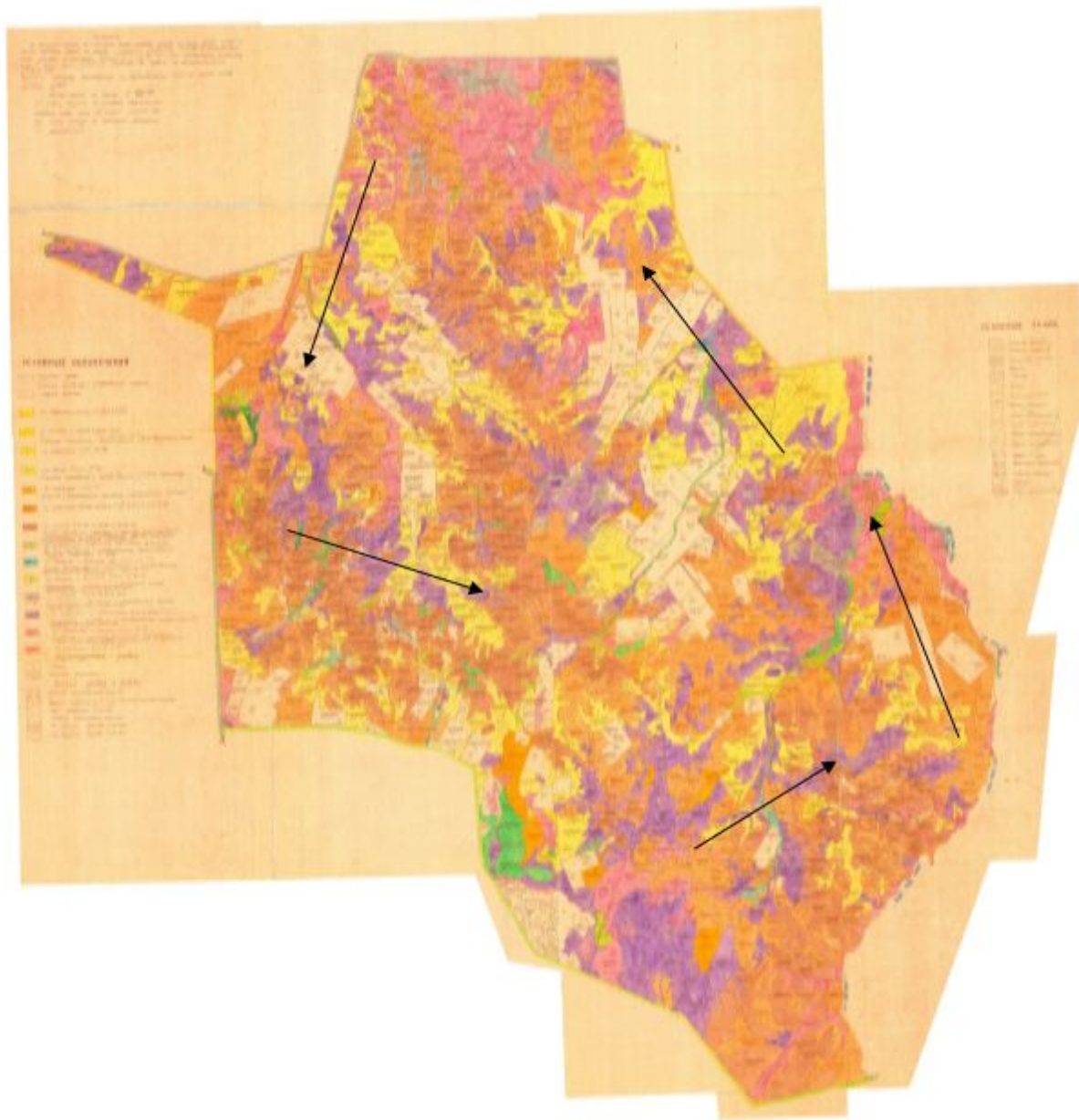
Нұра ауданының аймағы жерлеріндегі  
2020-2021 жылдарға арналған  
жайылымдарды басқару және оларды  
пайдалану жөніндегі Жоспарына  
133 Қосымша

**Нұра ауданы Қарақойын ауылдық маңында орналасқан жайылымдармен қамтамасыз етілмеген жеке және (немесе) заңды тұлғалардың ауыл шаруашылығы жануарларының мал басын шалғайдағы жайылымдарға орналастыру схемасы**



Нұра ауданының аймағы жерлеріндегі  
2020-2021 жылдарға арналған  
жайылымдарды басқару және оларды  
пайдалану жөніндегі Жоспарына  
134 Қосымша

**Нұра ауданы Қарой ауылдық маңында орналасқан жайылымдармен қамтамасыз етілмеген жеке және (немесе) заңды тұлғалардың ауыл шаруашылығы жануарларының мал басын шалғайдағы жайылымдарға орналастыру схемасы**



Нұра ауданының аймағы жерлеріндегі  
2020-2021 жылдарға арналған  
жайылымдарды басқару және оларды  
пайдалану жөніндегі Жоспарына  
135 Қосымша

**Нұра ауданы Кеңжарық ауылдық маңында орналасқан жайылымдармен қамтамасыз етілмеген жеке және (немесе) заңды тұлғалардың ауыл шаруашылығы жануарларының мал басын шалғайдағы жайылымдарға орналастыру схемасы**

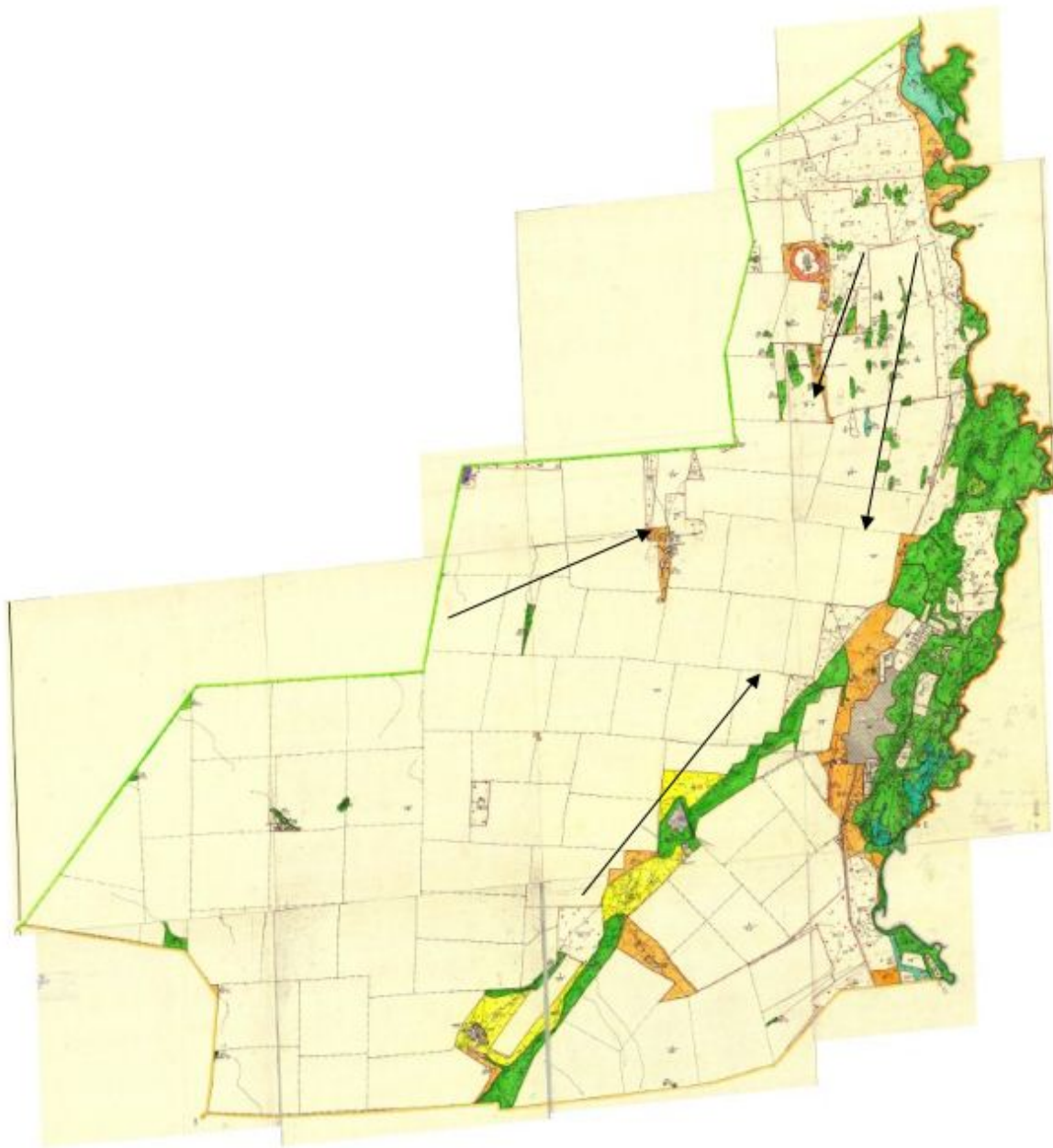




Нұра ауданының аймағы жерлеріндегі  
2020-2021 жылдарға арналған  
жайылымдарды басқару және оларды  
пайдалану жөніндегі Жоспарына  
136 Қосымша

**Нұра ауданы Нұра кенті маңында орналасқан жайылымдармен қамтамасыз етілмеген жеке және (немесе) заңды тұлғалардың ауыл шаруашылығы жануарларының мал басын шалғайдағы жайылымдарға орналастыру схемасы**

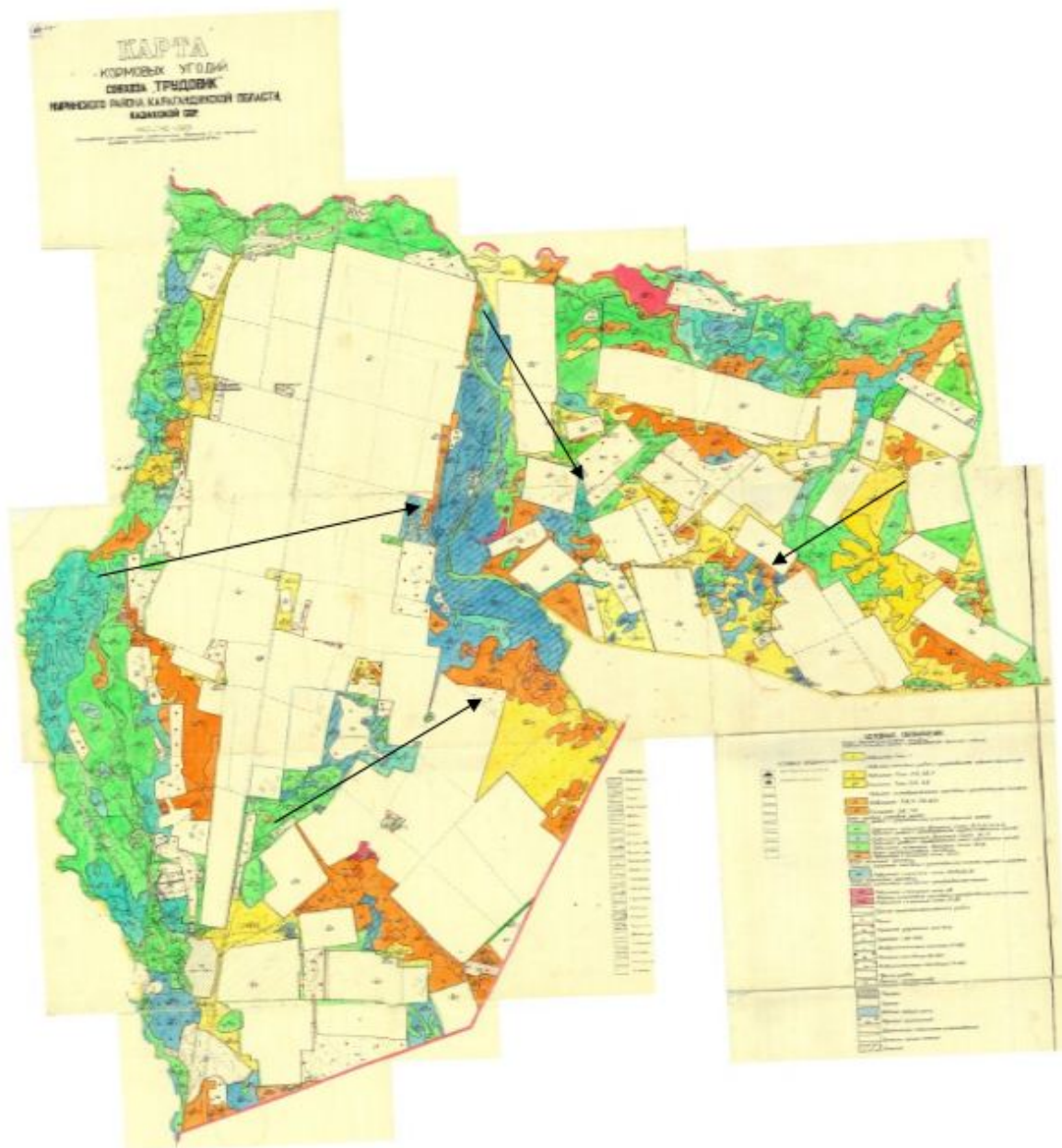




Нұра ауданының аймағы жерлеріндегі  
2020-2021 жылдарға арналған  
жайылымдарды басқару және оларды  
пайдалану жөніндегі Жоспарына  
138 Қосымша

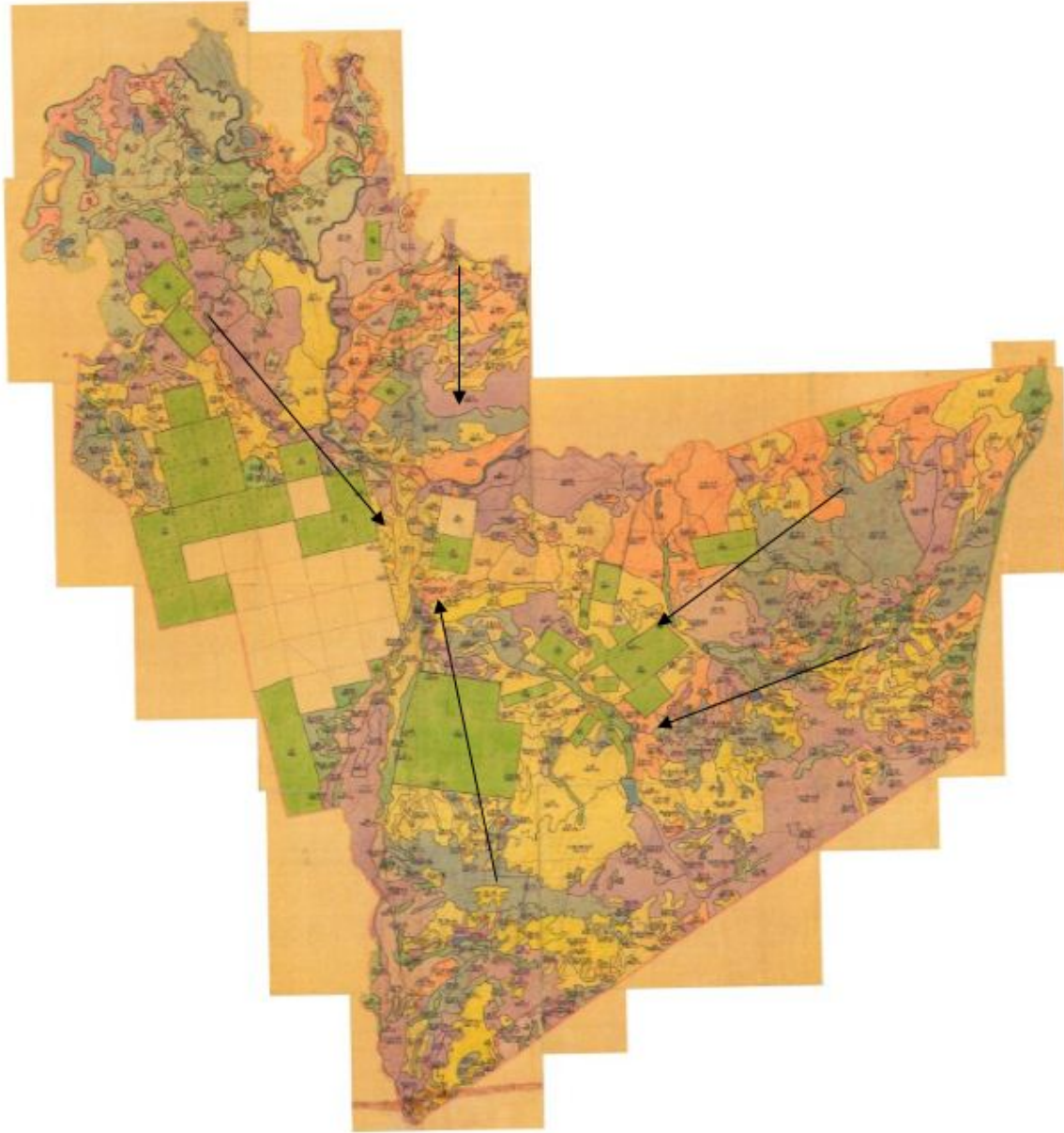
**Нұра ауданы Қорғанжар ауылдық маңында орналасқан жайылымдармен қамтамасыз етілмеген жеке және (немесе) заңды тұлғалардың ауыл шаруашылығы жануарларының мал басын шалғайдағы жайылымдарға орналастыру схемасы**





Нұра ауданының аймағы жерлеріндегі  
2020-2021 жылдарға арналған  
жайылымдарды басқару және оларды  
пайдалану жөніндегі Жоспарына  
139 Қосымша

**Нұра ауданы Құланутпес ауылдық маңында орналасқан жайылымдармен қамтамасыз етілмеген жеке және (немесе) заңды тұлғалардың ауыл шаруашылығы жануарларының мал басын шалғайдағы жайылымдарға орналастыру схемасы**



Нұра ауданының аймағы жерлеріндегі  
2020-2021 жылдарға арналған  
жайылымдарды басқару және оларды  
пайдалану жөніндегі Жоспарына  
140 Қосымша

**Нұра ауданы Қызылтал ауылдық маңында орналасқан жайылымдармен қамтамасыз етілмеген жеке және (немесе) заңды тұлғалардың ауыл шаруашылығы жануарларының мал басын шалғайдағы жайылымдарға орналастыру схемасы**



Нұра ауданының аймағы жерлеріндегі  
2020-2021 жылдарға арналған  
жайылымдарды басқару және оларды  
пайдалану жөніндегі Жоспарына  
141 Қосымша

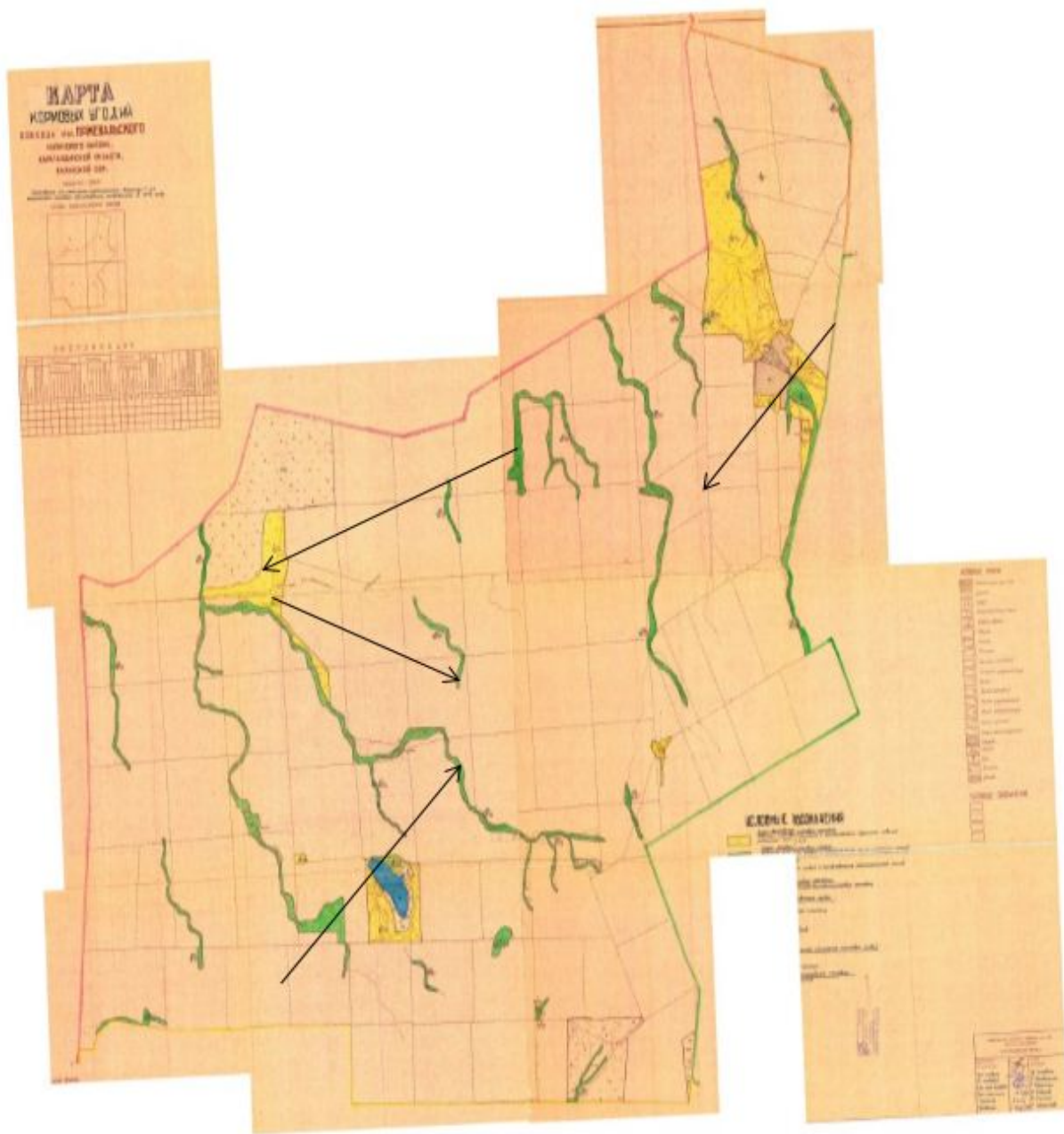
**Нұра ауданы Байтуған ауылдық маңында орналасқан жайылымдармен қамтамасыз етілмеген жеке және (немесе) заңды тұлғалардың ауыл шаруашылығы жануарларының мал басын шалғайдағы жайылымдарға орналастыру схемасы**





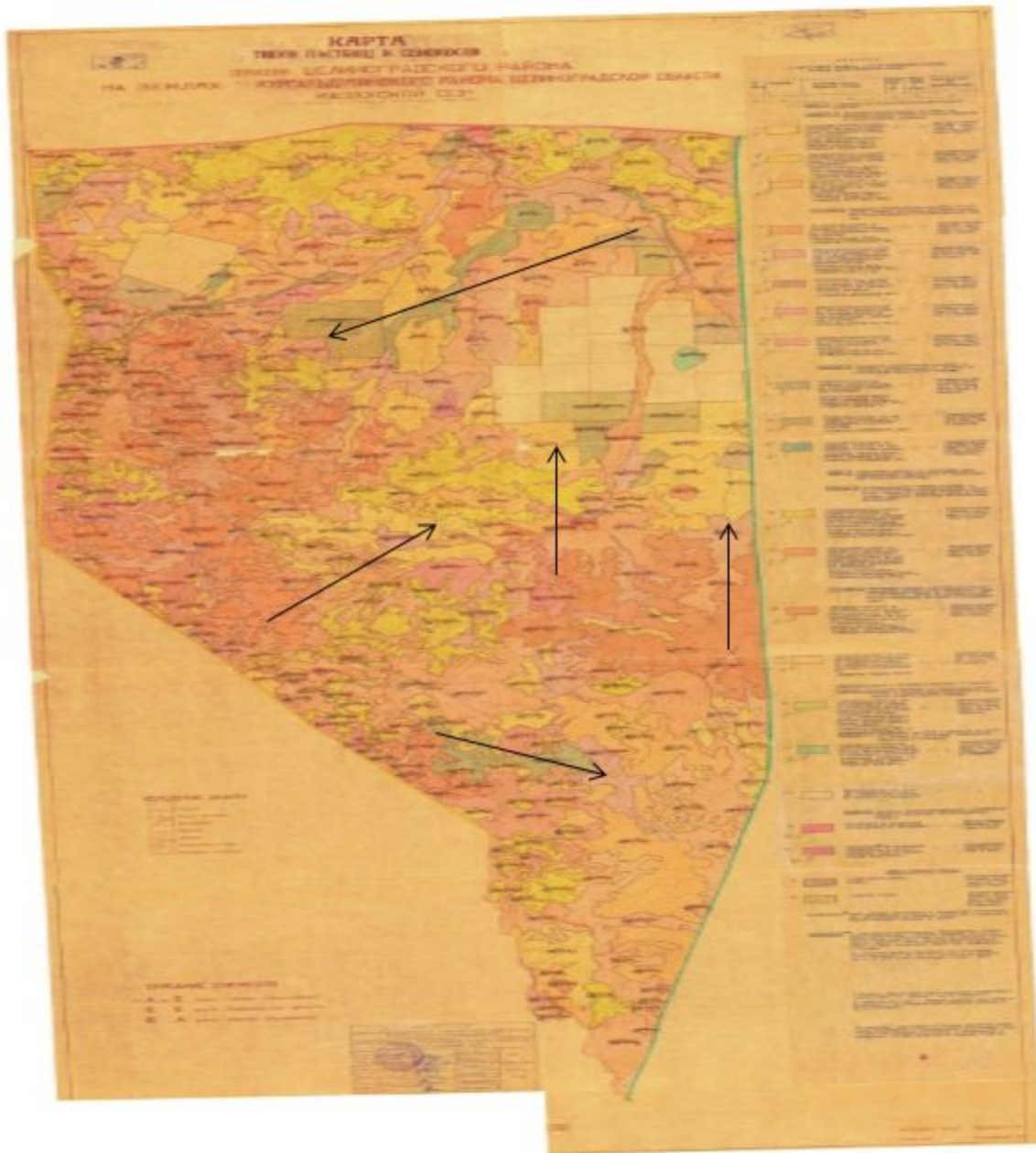
Нұра ауданының аймағы жерлеріндегі  
2020-2021 жылдарға арналған  
жайылымдарды басқару және оларды  
пайдалану жөніндегі Жоспарына  
142 Қосымша

**Нұра ауданы Мұзбел ауылдық маңында орналасқан жайылымдармен қамтамасыз етілмеген жеке және (немесе) заңды тұлғалардың ауыл шаруашылығы жануарларының мал басын шалғайдағы жайылымдарға орналастыру схемасы**



Нұра ауданының аймағы жерлеріндегі  
2020-2021 жылдарға арналған  
жайылымдарды басқару және оларды  
пайдалану жөніндегі Жоспарына  
143 Қосымша


**Нұра ауданы Соналы ауылдық маңында орналасқан жайылымдармен қамтамасыз етілмеген жеке және (немесе) заңды тұлғалардың ауыл шаруашылығы жануарларының мал басын шалғайдағы жайылымдарға орналастыру схемасы**



Нұра ауданының аймағы жерлеріндегі  
2020-2021 жылдарға арналған  
жайылымдарды басқару және оларды  
пайдалану жөніндегі Жоспарына  
144 Қосымша

**Нұра ауданы Талдысай ауылдық маңында орналасқан жайылымдармен қамтамасыз етілмеген жеке және (немесе) заңды тұлғалардың ауыл шаруашылығы жануарларының мал басын шалғайдағы жайылымдарға орналастыру схемасы**





Нұра ауданының аймағы жерлеріндегі  
2020-2021 жылдарға арналған  
жайылымдарды басқару және оларды  
пайдалану жөніндегі Жоспарына  
145 Қосымша

**Нұра ауданы Тассуат ауылдық маңында орналасқан жайылымдармен қамтамасыз етілмеген жеке және (немесе) заңды тұлғалардың ауыл шаруашылығы жануарларының мал басын шалғайдағы жайылымдарға орналастыру схемасы**



Нұра ауданының аймағы жерлеріндегі  
2020-2021 жылдарға арналған  
жайылымдарды басқару және оларды  
пайдалану жөніндегі Жоспарына146  
Қосымша

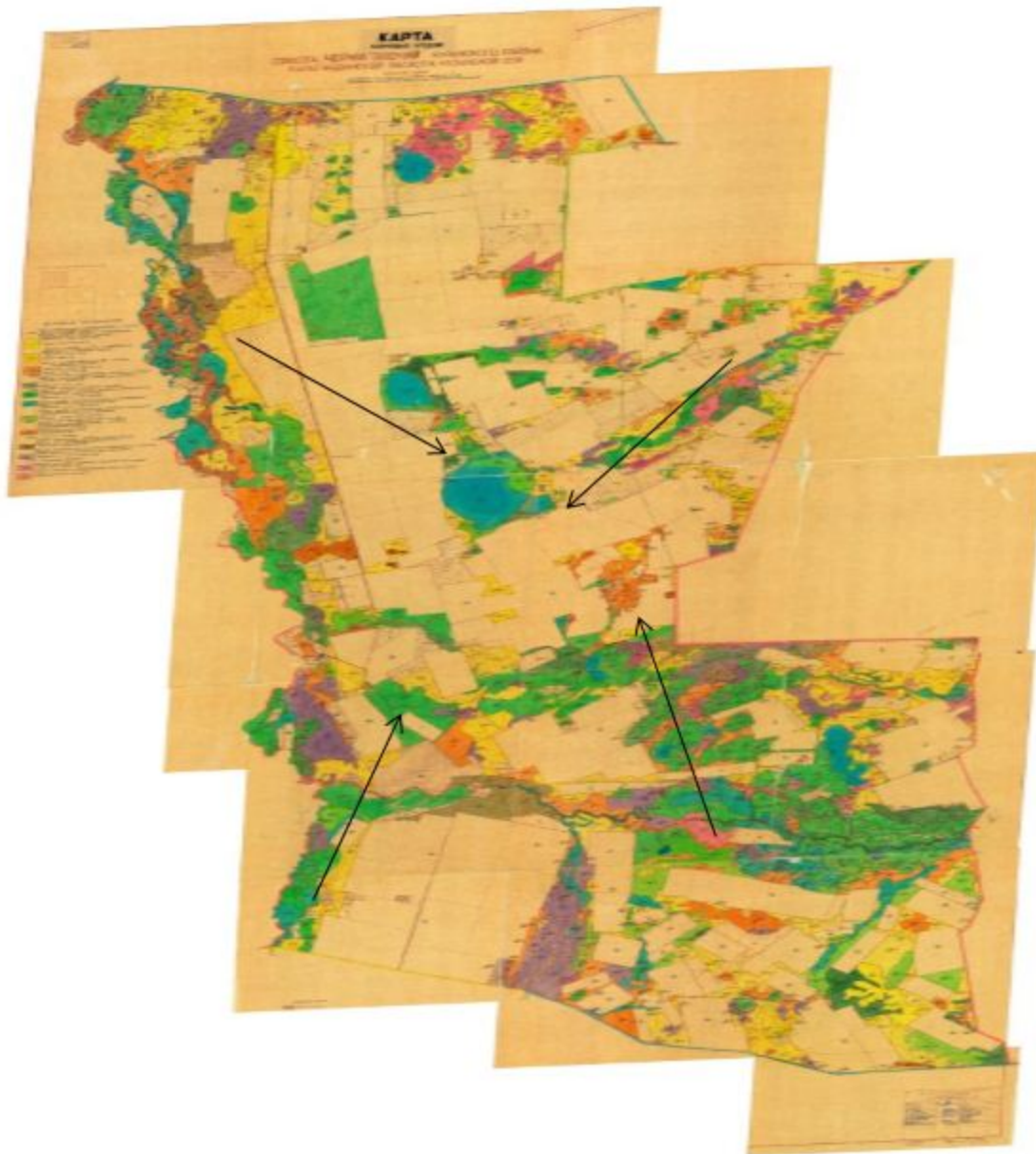
**Нұра ауданы Сарыөзен ауылдық маңында орналасқан жайылымдармен қамтамасыз етілмеген жеке және (немесе) заңды тұлғалардың ауыл шаруашылығы жануарларының мал басын шалғайдағы жайылымдарға орналастыру схемасы**



Нұра ауданының аймағы жерлеріндегі  
2020-2021 жылдарға арналған  
жайылымдарды басқару және оларды  
пайдалану жөніндегі Жоспарына  
147 Қосымша

**Нұра ауданы Көбетей ауылдық маңында орналасқан жайылымдармен қамтамасыз етілмеген жеке және (немесе) заңды тұлғалардың ауыл шаруашылығы жануарларының мал басын шалғайдағы жайылымдарға орналастыру схемасы**





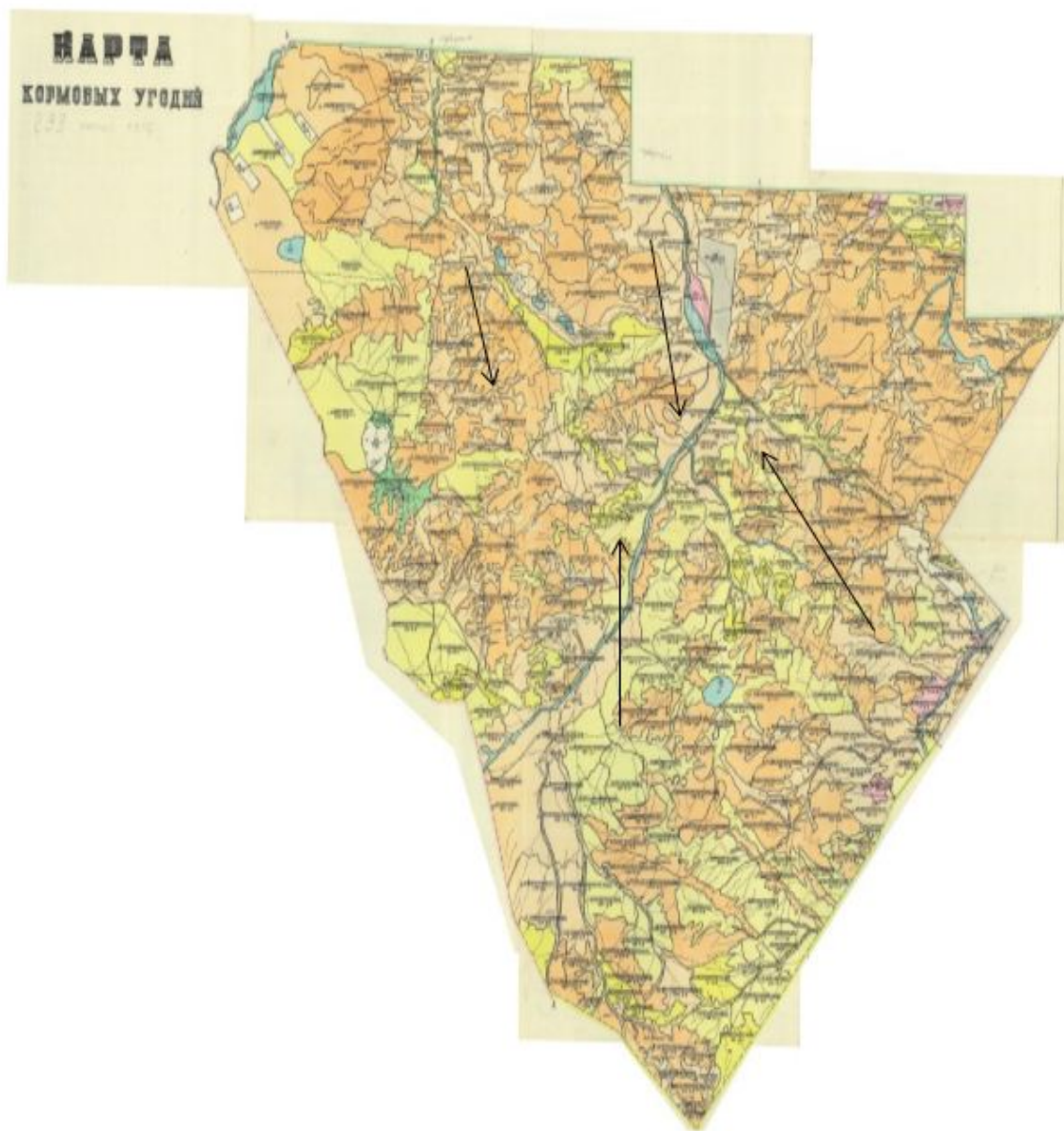
Нұра ауданының аймағы жерлеріндегі  
2020-2021 жылдарға арналған  
жайылымдарды басқару және оларды  
пайдалану жөніндегі Жоспарына  
148 Қосымша

**Нұра ауданы Шахтер ауылдық маңында орналасқан жайылымдармен қамтамасыз етілмеген жеке және (немесе) заңды тұлғалардың ауыл шаруашылығы жануарларының мал басын шалғайдағы жайылымдарға орналастыру схемасы**



Нұра ауданының аймағы жерлеріндегі  
2020-2021 жылдарға арналған  
жайылымдарды басқару және оларды  
пайдалану жөніндегі Жоспарына  
149 Қосымша

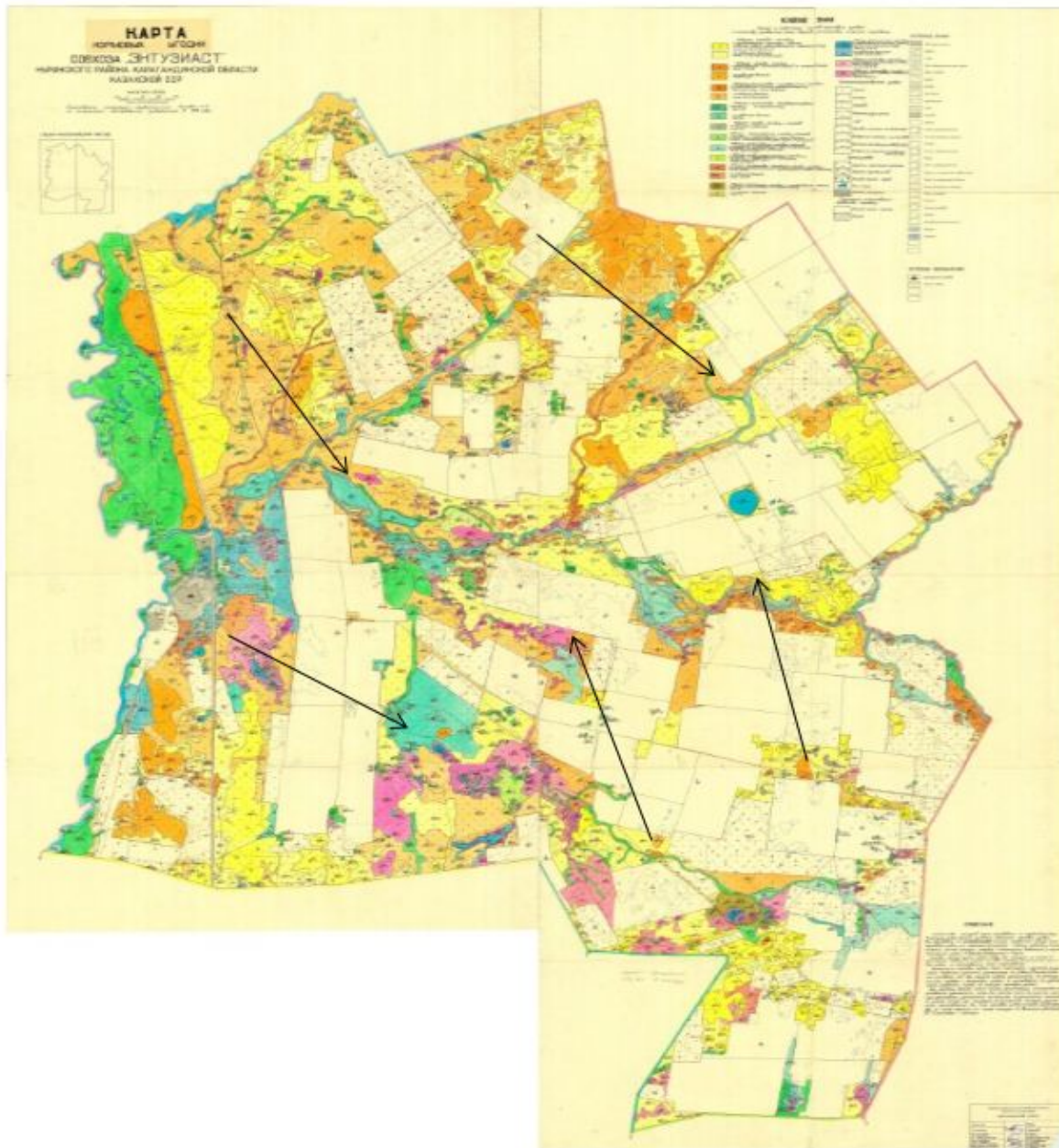
**Нұра ауданы Шұбаркөл кенті маңында орналасқан жайылымдармен қамтамасыз етілмеген жеке және (немесе) заңды тұлғалардың ауыл шаруашылығы жануарларының мал басын шалғайдағы жайылымдарға орналастыру схемасы**



Нұра ауданының аймағы жерлеріндегі  
2020-2021 жылдарға арналған  
жайылымдарды басқару және оларды  
пайдалану жөніндегі Жоспарына  
150 Қосымша

**Нұра ауданы Ахмет ауылдық маңында орналасқан жайылымдармен қамтамасыз етілмеген жеке және (немесе) заңды тұлғалардың ауыл шаруашылығы жануарларының мал басын шалғайдағы жайылымдарға орналастыру схемасы**





Нұра ауданының аймағы жерлеріндегі  
2020-2021 жылдарға арналған  
жайылымдарды басқару және оларды  
пайдалану жөніндегі Жоспарына  
151 Қосымша

**Ауыл шаруашылығы жануарларын жаюдың және айдаудың маусымдық маршруттарын белгілейтін жайылымдарды пайдалану жөніндегі күнтізбелік кестесі**

Алқаптардың нөмірлері		
I	II	III

	Желіндіру 25.04 бастап 9.05 дейін 3 мәрте желіндіру: 10.05-15.06 16.06-30.06 23.08-06.09	Бір рет отау 01.07.-22.08	Бір рет отау 7.09-21.10
	Бір рет отау 01.07.-22.08	Бір рет отау 7.09-21.10	Желіндіру 25.04 бастап 9.05 дейін 3 мәрте отау: 10.05-15.06 16.06-30.06 23.08-06.09
	Бір рет отау 7.09-21.10	Желіндіру 25.04 бастап 9.05 дейін 3 мәрте отау: 10.05-15.06 16.06-30.06 23.08-06.09	Бір рет отау 01.07.-22.08
№ р/с	Ауыл округінің атауы	Жайылымдарда мал бағудың басталуы	Жайылымдардан малдың қайтуы
1	Донской	мамыр айының 1жартысында	қыркүйек айының соңында
2	Жараспай	мамыр айының 1жартысында	қыркүйек айының соңында
3	Заречное	мамыр айының 1жартысында	қыркүйек айының соңында
4	Акмешіт	мамыр айының 1жартысында	қыркүйек айының соңында
5	Индустриальный	мамыр айының 1жартысында	қыркүйек айының соңында
6	Қарой	мамыр айының 1жартысында	қыркүйек айының соңында
7	Кенжарық	мамыр айының 1жартысында	қыркүйек айының соңында
8	Егінді	мамыр айының 1жартысында	қыркүйек айының соңында
9	Қорғанжар	мамыр айының 1жартысында	қыркүйек айының соңында
10	Қызылтал	мамыр айының 1жартысында	қыркүйек айының соңында
11	Байтуған	мамыр айының 1жартысында	қыркүйек айының соңында
12	Мұзбел	мамыр айының 1жартысында	қыркүйек айының соңында
13	Тассуат	мамыр айының 1жартысында	қыркүйек айының соңында
14	Көбетей	мамыр айының 1жартысында	қыркүйек айының соңында
15	Шахтер	мамыр айының 1жартысында	қыркүйек айының соңында
16	Ахмет ауыл	мамыр айының 1жартысында	қыркүйек айының соңында
17	Балықтыкөл	мамыр айының 1жартысында	қыркүйек айының соңында
18	Баршын	мамыр айының 1жартысында	қыркүйек айының соңында
19	Қарақойын	мамыр айының 1жартысында	қыркүйек айының соңында
20	Құланутпес	мамыр айының 1жартысында	қыркүйек айының соңында
21	Сарыөзен	мамыр айының 1жартысында	қыркүйек айының соңында
22	Соналы	мамыр айының 1жартысында	қыркүйек айының соңында
23	Талдысай	мамыр айының 1жартысында	қыркүйек айының соңында
24	Шұбаркөл кенті	мамыр айының 1жартысында	қыркүйек айының соңында
25	Нұра кенті	мамыр айының 1жартысында	қыркүйек айының соңында

Нұра ауданының аймағы жерлеріндегі

## Ауылдық округтері бөлінісіндегі ветеринариялық-санитариялық объектілер туралы мәлімет

№ р/с	Ауыл округінің атауы	Ветеринарлық пунктері	Мал қорымы	Мал сою алаңдары
1	Донской	1		
2	Жараспай	1		
3	Заречное			1
4	Ақмешіт	1	1	
5	Индустриальный		1	
6	Қарой			1
7	Кенжарық	1	1	1
8	Егінді	1		1
9	Қорғанжар	1	1	1
10	Қызылтал	1	1	
11	Байтуған	1		
12	Мұзбел	1		
13	Тассуат	1		1
14	Көбетей	1	1	
15	Шахтер	1		1
16	Ахмет ауыл		1	
17	Балықтыкөл	1		
18	Баршын	1		1
19	Қарақойын	1		
20	Құланутпес	1		1
21	Сарыөзен	1		
22	Соналы	1		
23	Талдысай	1		
24	Шұбаркөл кенті	1		1
25	Нұра кенті	1	1	1
	Барлығы	21	8	11

Нұра ауданының аймағы жерлеріндегі  
2020-2021 жылдарға арналған  
жайылымдарды басқару және оларды  
пайдалану жөніндегі Жоспарына  
153 Қосымша

**Ауылдық округтері бөлінісіндегі ауыл шаруашылығы жануарлары мал басының саны туралы ақпарат:**



№ п/п	Ауыл округінің атауы	Ірі қара мал	Ұсақ мүйізді мал	Жылқы	Түйе
1	Донской	1386	1311	859	
2	Жараспай	1386	1648	574	
3	Заречное	673	558	180	
4	Ақмешіт	1056	1652	455	
5	Индустриальный	923	272	215	
6	Қарой	789	1806	447	
7	Кенжарық	1200	10028	1745	
8	Егінді	770	1088	435	
9	Қорғанжар	2108	1559	694	
10	Қызылтал	2876	3520	1955	
11	Байтуған	1221	3236	985	
12	Мұзбел	601	1216	439	
13	Тассуат	3469	2723	1724	4
14	Көбетей	1695	3601	1322	
15	Шахтер	1054	1425	681	
16	Ахмет	1481	2738	2230	
17	Балықтыкөл	1336	3139	1411	
18	Баршын	4996	4248	2155	
19	Қарақойын	3416	11994	3933	
20	Құланутпес	2545	3477	2500	
21	Сарыөзен	1767	3035	1153	
22	Соналы	1438	5375	2732	
23	Талдысай	1239	1635	1429	
24	Шұбаркөл кенті	588	366	704	
25	Нұра кенті	1585	4177	1259	
	Барлығы	41598	75827	32216	4

Нұра ауданының аймағы жерлеріндегі  
2020-2021 жылдарға арналған  
жайылымдарды басқару және оларды  
пайдалану жөніндегі Жоспарына  
154 Қосымша

## Жайылымдардың жалпы алаңына түсетін жүктеменің шекті рұқсат етілетін нормасы

Облыс	Табиғи аймақ	Экологиялық географиялық аудандар (кіші аймақтар)	Жайылым (типi басымы)	Жайылым кезеңінің ұзақтығы, күн	Қалпына келтірілген және деградацияланған алқаптар жануарларының 1 басына арналған жайылым алаңының нормас					
					Ірі қара мал		қой мен ешкілер		жылқылар	
					қалпына келтірілген	деградацияланған	қалпына келтірілген	деградацияланған	қалпына келтірілген	деградацияланған
1	2	3	4	5	6	7	8	9	10	11
			Сортаң жерлердегі							

Қараған-ды	Дала-лы	Орташа құрғақ дала	көделі - бетегелі, жусанды - көкпектілер	180-190	13,0	19,0	2,6	3,8	15,6	22,
------------	---------	--------------------	--	---------	------	------	-----	-----	------	-----

Нұра ауданының аймағы жерлеріндегі  
2020-2021 жылдарға арналған  
жайылымдарды басқару және оларды  
пайдалану жөніндегі Жоспарына  
155 Қосымша

## Ауылдық округтері бөлінісіндегі жайылымдар алқаптары

гектар

№ р/с	Ауыл округінің атауы	Жайылымдар ауданы		
		жалпы	Оның ішінде:	
			түбегейлі жақсартылғанды қосқанда	суландырылған
1	Донской	40613	14606	
2	Жараспай	34573	8551	
3	Заречное	16862	4097	675
4	Ақмешіт	34582	10534	
5	Индустриальный	7321	2452	
6	Қарой	767	388	
7	Кенжарық	92092	14726	750
8	Егінді	4294	1789	
9	Қорғанжар	5585	1789	
10	Қызылтал	21277	3892	
11	Байтуған	6020	2977	
12	Мұзбел	3148	61	
13	Тассуат	192385	29233	
14	Көбетей	20400	2432	1585
15	Шахтер	4463	1416	
16	Ахмет	30184	10767	
17	Балықтыкөл	80457	7149	
18	Баршын	290706	27170	
19	Қарақойын	128541	12680	
20	Құланутпес	74196	17970	
21	Сарыөзен	97246	8668	
22	Соналы	184729	17843	
23	Талдысай	130871	4489	
24	Шұбаркөл кенті	14800	262	
25	Нұра кенті	780,1		
Барлығы		1 516 892,1	205 932	3 010

Нұра ауданының аймағы жерлеріндегі  
2020-2021 жылдарға арналған

## Жайылым инфрақұрылымы объектілерін дамыту және қайта жаңарту жөніндегі жоспар

Іс-шаралардың атауы	Орындалу мерзімі	Аяқтау нысаны	Жауапты орындаушылар
Құдықтар салу бойынша индикативтік жоспарларын орындау жөнінде ай сайын есеп беру	Тоқсан сайын есепті кезеңнен кейінгі айдың 10 күніне,	Облыстың ауыл шаруашылығы басқармасына есеп беру	Ауданның кәсіпкерлік және ауыл шаруашылығы бөлімі
Жайылымдарды суландыру үшін жабдықтар сатып алу және техника шығындарын өтеу бойынша мемлекеттік қолдау шаралары туралы Түсіндірме жұмыстарын жүргізу	Тұрақты	Ақпарат және сөз сөйлеулер	Ауданның кәсіпкерлік және ауыл шаруашылығы бөлімі
Аудан әкімдігінің интернет-ресурсында бұрғылау құдық (ұңғыма) көрсететін қызметтер бойынша кәсіпорындар тізімін орналастыру	Тұрақты	Ақпарат және сөз сөйлеулер	Ауданның кәсіпкерлік және ауыл шаруашылығы бөлімі