

Қызылорда қаласы Ақсуат, Қызылжарма, Ақжарма, Талсуат, Қызылөзек, Қосшыңырау, Қарауылтөбе ауылдық округтері мен Тасбөгет, Белкөл кенттері бойынша 2020-2021 жылдарға арналған жайылымдарды басқару және оларды пайдалану жөніндегі жоспарларын бекіту туралы

Мерзімі біткен

Қызылорда қалалық мәслихатының 2020 жылғы 24 маусымдағы № 350-62/8 шешімі. Қызылорда облысының Әділет департаментінде 2020 жылғы 26 маусымда № 7548 болып тіркелді. Мерзімі біткендіктен қолданыс тоқтатылды

"Жайылымдар туралы" Қазақстан Республикасының 2017 жылғы 20 ақпандағы Заңының 8-бабының 1) тармақшасына сәйкес Қызылорда қалалық мәслихаты ШЕШІМ ҚАБЫЛДАДЫ:

1. Қызылорда қаласы Ақсуат, Қызылжарма, Ақжарма, Талсуат, Қызылөзек, Қосшыңырау, Қарауылтөбе ауылдық округтері мен Тасбөгет, Белкөл кенттері бойынша 2020-2021 жылдарға арналған жайылымдарды басқару және оларды пайдалану жөніндегі жоспарлары осы шешімнің 1, 2, 3, 4, 5, 6, 7, 8, 9 - қосымшаларына сәйкес бекітілсін.

2. Қызылорда қалалық мәслихатының 2019 жылғы 11 ақпандағы № 214-36/3 "Қызылорда қаласы бойынша 2019-2020 жылдарға арналған жайылымдарды басқару және оларды пайдалану жөніндегі жоспарды бекіту туралы" (Нормативтік құқықтық актілерді мемлекеттік тіркеу тізілімінде 6690 нөмірімен тіркелген, Қазақстан Республикасының нормативтік құқықтық актілерінің электрондық түрдегі эталондық бақылау банкінде 2019 жылғы 1 наурызда жарияланған) шешімі күші жойылды деп танылсын.

3. Осы шешім алғашқы ресми жарияланған күнінен бастап қолданысқа енгізіледі.

Қызылорда қалалық мәслихатының кезекті XXXXXXII сессиясының төрағасы Қызылорда қалалық мәслихатының хатшысы

Р. БУХАНОВА

Қызылорда қалалық мәслихатының
2020 жылғы 24 маусымы
№ 350-62/8 шешіміне 1-қосымша

Ақсуат ауылдық округінің 2020 - 2021 жылдарға арналған жайылымдарды басқару және оларды пайдалану жөніндегі жоспары

Ескерту. Шешімнің орыс тіліндегі 1-қосымшасына өзгеріс енгізілді, мемлекеттік тілдегі нұсқасы өзгеріссіз қалдырылды - Қызылорда қалалық мәслихатының 08.02.2021 № 19-3/11 шешімімен (алғашқы ресми жарияланған күнінен бастап қолданысқа енгізіледі).

1) Құқық белгілейтін құжаттар негізінде жер санаттары, жер учаскелерінің меншік иелері және жер пайдаланушылар бөлінісінде әкімшілік-аумақтық бірлік аумағында жайылымдардың орналасу схемасы (картасы);

2) жайылым айналымдарының қолайлы схемасы;

3) жайылымдардың, оның ішінде маусымдық жайылымдардың сыртқы және ішкі шекаралары мен алаңдары, жайылымдық инфрақұрылым объектілері белгіленген картасы;

4) жайылым пайдаланушылардың су тұтыну нормасына сәйкес жасалған су көздеріне (көлдерге, өзендерге, тоғандарға, апандарға, суару немесе суландыру каналдарына, құбырлы немесе шахталы құдықтарға) қолжеткізу схемасы;

5) жайылымы жоқ жеке және (немесе) заңды тұлғалардың ауыл шаруашылығы жануарларының мал басын орналастыру үшін жайылымдарды қайта бөлу және оны берілетін жайылымдарға ауыстыру схемасы;

6) ауылдық округ маңында орналасқан жайылымдармен қамтамасыз етілмеген жеке және (немесе) заңды тұлғалардың ауыл шаруашылығы жануарларының мал басын шалғайдағы жайылымдарға орналастыру схемасы;

7) ауыл шаруашылығы жануарларын жаюдың және айдаудың маусымдық маршруттарын белгілейтін жайылымдарды пайдалану жөніндегі күнтізбелік графигі.

Ауылдық округтің аумағы құрғақ, даласы бетеге-селеулі белдем тармағына жатады.

Дала өсімдігі басым болуы анықталды, оның негізгі түрлері: бетеге, селеулер, сұлыбас және шамалы даланың түрлі шөптерінің қатысуымен әр түрлі жусанның түрлері.

Ауылдық округтің аумағында гидрографиялық торап нашар дамыған. Жайылымды суландыру табиғи көлдерден, бұлақтардан, каналдардан қамтамасыз етіледі. Судың сапасы әлсіз тұздылау, малдарды суару үшін жарамды.

Жайылымдық алқаптардың орташа өнімділігі 6,8 центнер/гектарды құрайды.

Жайылымдар жемдерінің қоры ұзақтығы 190-200 күн болатын жайылым кезеңінде пайдаланылады.

Ақсуат ауылдық округі Қызылорда қаласының батыс бөлігінде орналасқан, солтүстік жағынан Ақжарма ауылдық округімен, оңтүстік жағынан Сырдария ауданымен шектеседі.

Әкімшілік-аумақтық бөлінісі Ж. Маханбетов ауылынан тұрады.

Табиғи ауа-райының жағдайлары бойынша Ақсуат ауылдық округі күрт құбылмалы ауа-райымен құрғақ далалық аймаққа жатады, олар үшін тән қасиет: көктем-жазғы мезгілінің құрғақшылығы, жазғы жоғары және қысқы төмен ауа температурасы, жыл мезгілі бойынша жеткіліксіз және тұрақсыз атмосфералық жауын-шашын және бір жыл ішінде едәуір желдің жігерлігі.

Ауылдық округтің жалпы жер көлемі 18230 гектар (бұдан әрі – га), оның ішінде жайылымдар – 5994 га.

Санаттары бойынша жерлер келесідей бөлінеді:

ауыл шаруашылығы мақсатындағы жерлер – 7727 га;

елді мекендердің жерлері – 3961 га.

Ауылдық округ аумағындағы ауыл шаруашылығы жануарлары мал басының саны: 2098 бас ірі қара малы, 1427 бас уақ мал, 750 бас жылқы малы бар.

Ауыл шаруашылығы жануарларының түрлері бойынша келесідей бөлінген:

ірі қара мал - 10 табын;

уақ мал - 9 отар;

жылқылар - 16 үйір.

Жайылымдар елді мекендердің табиғи-климаттық ерекшелігіне байланысты табиғи жайылымдарға жатады және көбінесе малды бағу үшін пайдаланылады. Ауылдық округтің аумағында екпе және аридтік жайылымдар жоқ.

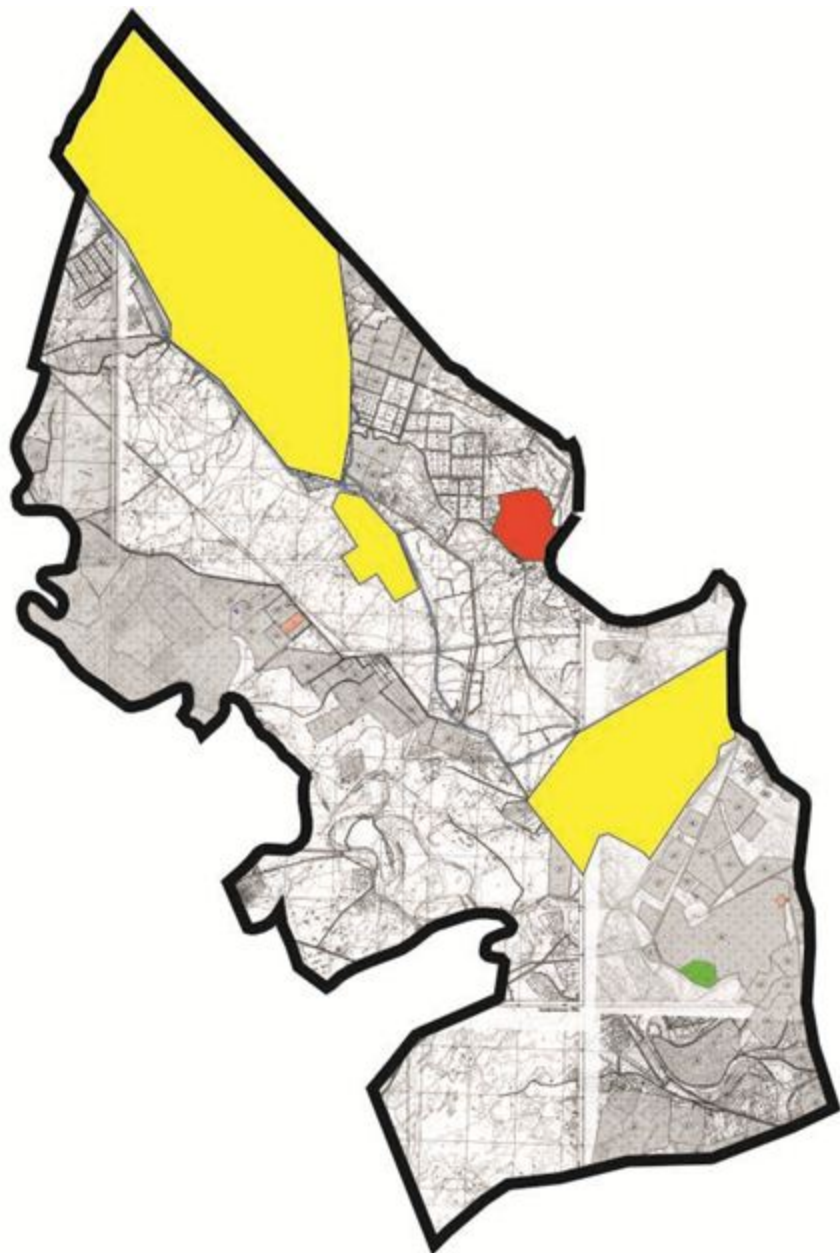
Жайылымдарды негізгі пайдаланушылар Ақсуат ауылдық округінің тұрғындары болып табылады.




Жоспар жайылымдарды ұтымды пайдалану, жем-шөпке қажеттілікті тұрақты қамтамасыз ету және жайылымдардың тозу процестерін болғызбау мақсатында қабылданды.

Ақсуат ауылдық округінің аумағында 1 ветеринарлық пункт, 1 мал қорымы және 1 мал тоғыту ваннасы қызмет істейді.

Ақсуат ауылдық округінде малды айдап өтуге арналған сервитуттар белгіленбеген.

Құқық белгілейтін құжаттар негізінде жер санаттары, жер учаскелерінің меншік иелері және жер пайдаланушылар бөлінісінде әкімшілік-аумақтық бірлік аумағында жайылымдардың орналасу схемасы (картасы)



Шартты белгілер	
	Ақсуат ауылдық округінің шекарасы
	Ауыл шаруашылығы мақсатындағы жерлер
	Елді мекен жерлері

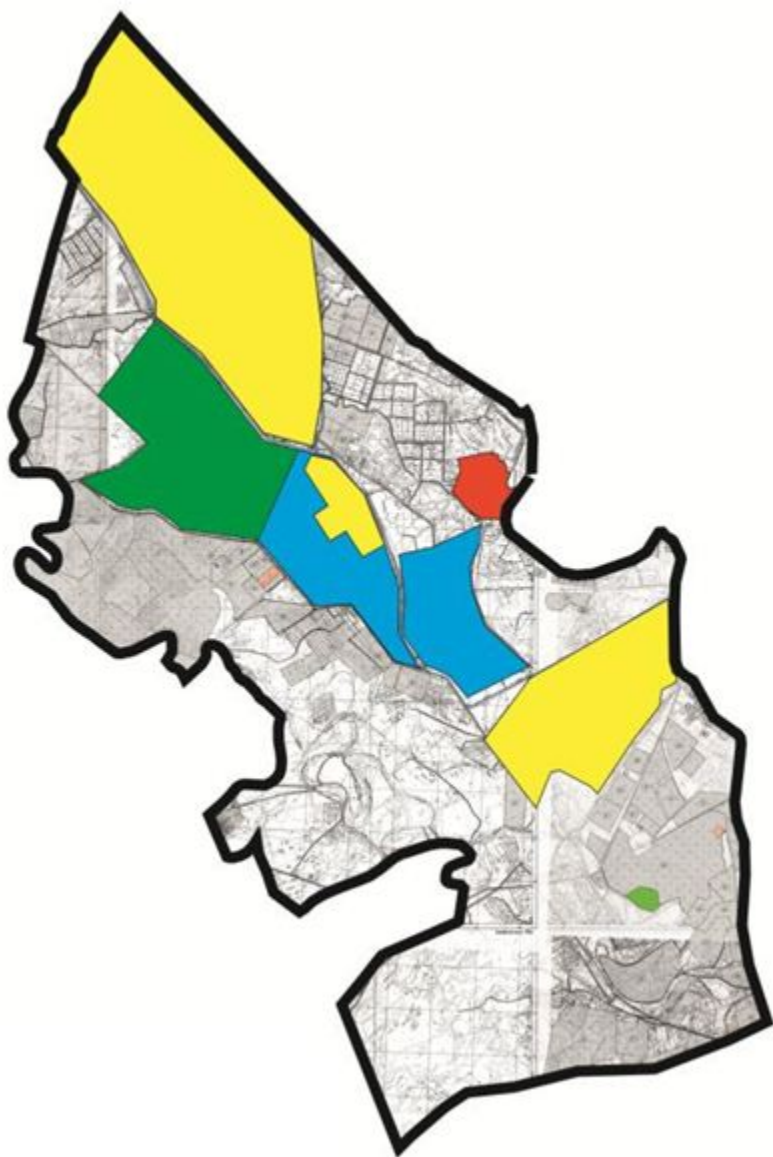
Жер учаскелерінің меншік иелері






Жер учаскелерінің меншік иелері	Жайылым	Түрлері бойынша малдың болуы, (бас)	Жайылымға қажеттілік нормасы 1 бас, (га)	Жайылымдардың қажеттілігі, (га)	Артық жайыл

№	ң меншік иелері	алаңы, (га)	МІҚ	УМ	Жылқы	МІҚ	УМ	Жылқы	МІҚ	УМ	Жылқы	Жиын (га)	ымдар, (га)
1	Абдрахманов Нурмухамбет	20	5		8	11		13	55		104	139	
2	Абишов Ербулат	34			18			13			234	200	
3	Абсадыкова Тұрсынзада	53	24		15	11		13	264		195	406	
4	Аймаханов Данияр Дауренбекович	30	51			11			561			531	
5	Айтбаев Бақытбек	5	15		5	11		13	165		65	225	
6	Амзеев Болысбек	32,8											
7	Атажанов Абуталип Серикбаевич	33											
8	Ауезов Несібелі	50											
9	Ахметия Сабыржан	33	34		18	11		13	374		234	575	
10	Байтурганова	90	2		5	11		13	22				3

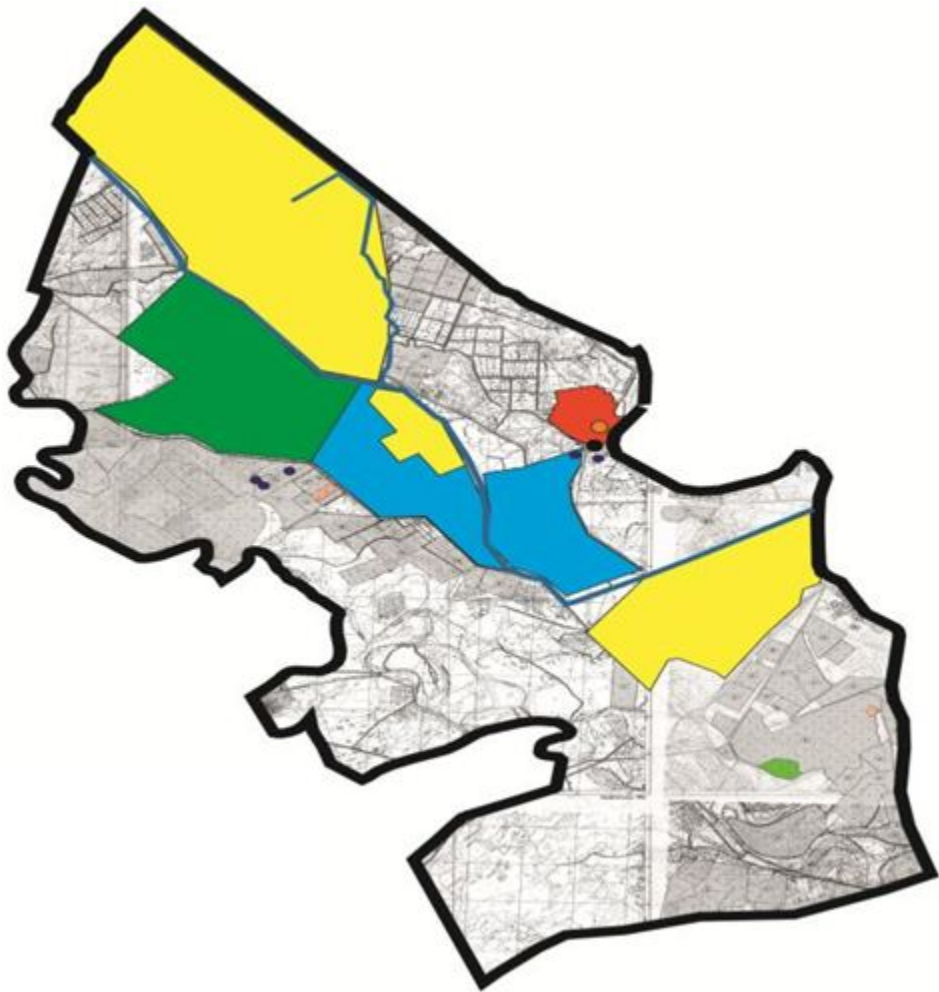
№	Елді мекен	Жайылым алаңы, гектар	Сауын сиырлардың болуы (бас)	Жайылымға қажеттілік нормасы 1 бас, гектар	Жайылымдардың қажеттілігі, гектар	Жайылымдармен қамтамасыз етілмеген, гектар	Қажеттіліктің қамтамасыз етілуі, пайыз	Артықшылық, гектар
1	Ж.Маханбетов ауылы	1440	507	11	5577	4137	25,8	-
Барлығы		1440	507	11	5577	4137	25,8	-

Жайылым айналымдарының қолайлы схемасы



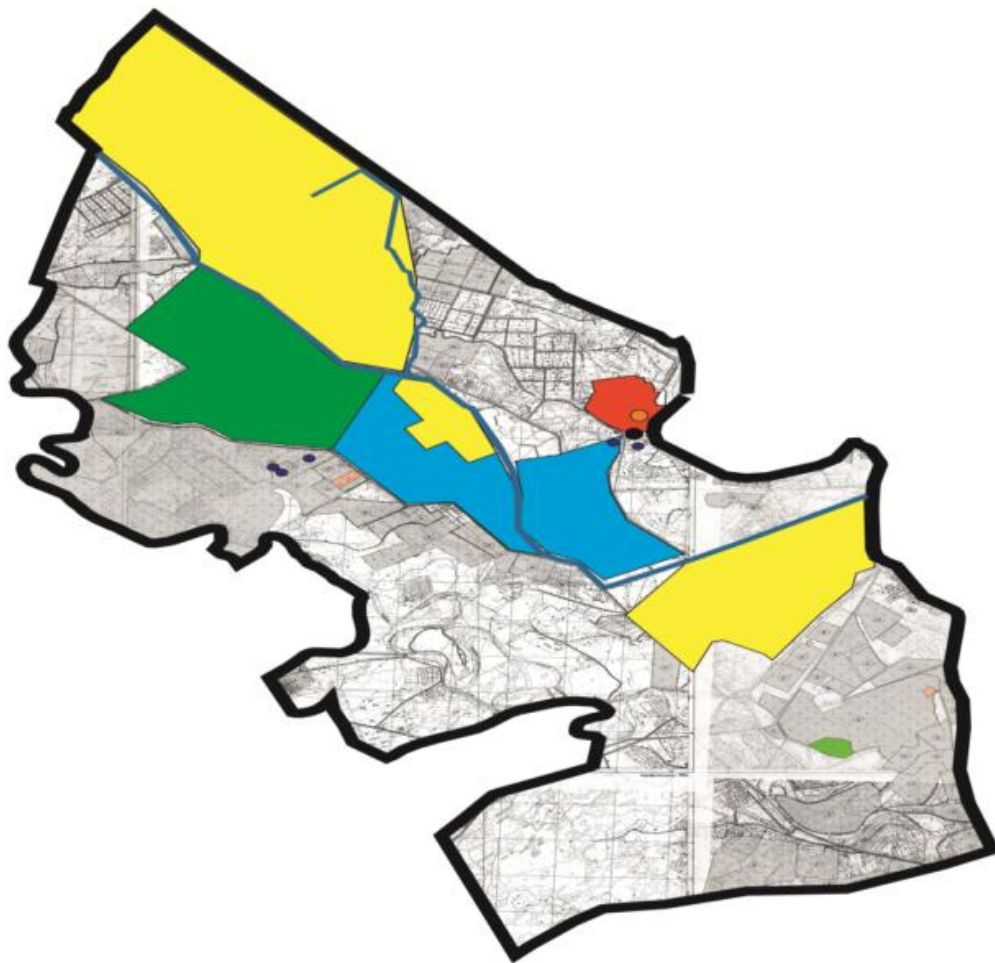
Шартты белгілер	
	Ақсуат ауылдық округінің шекарасы
	Ауыл шаруашылығы мақсатындағы жерлер
	Елді мекен жерлері
	Көктемгі және жазғы уақытта пайдаланылатын жайылымдар
	Күзгі және қысқы уақытта пайдаланылатын жайылымдар








Жайылымдардың, оның ішінде маусымдық жайылымдардың сыртқы және ішкі шекаралары мен аландары, жайылымдық инфрақұрылым объектілері белгіленген картасы



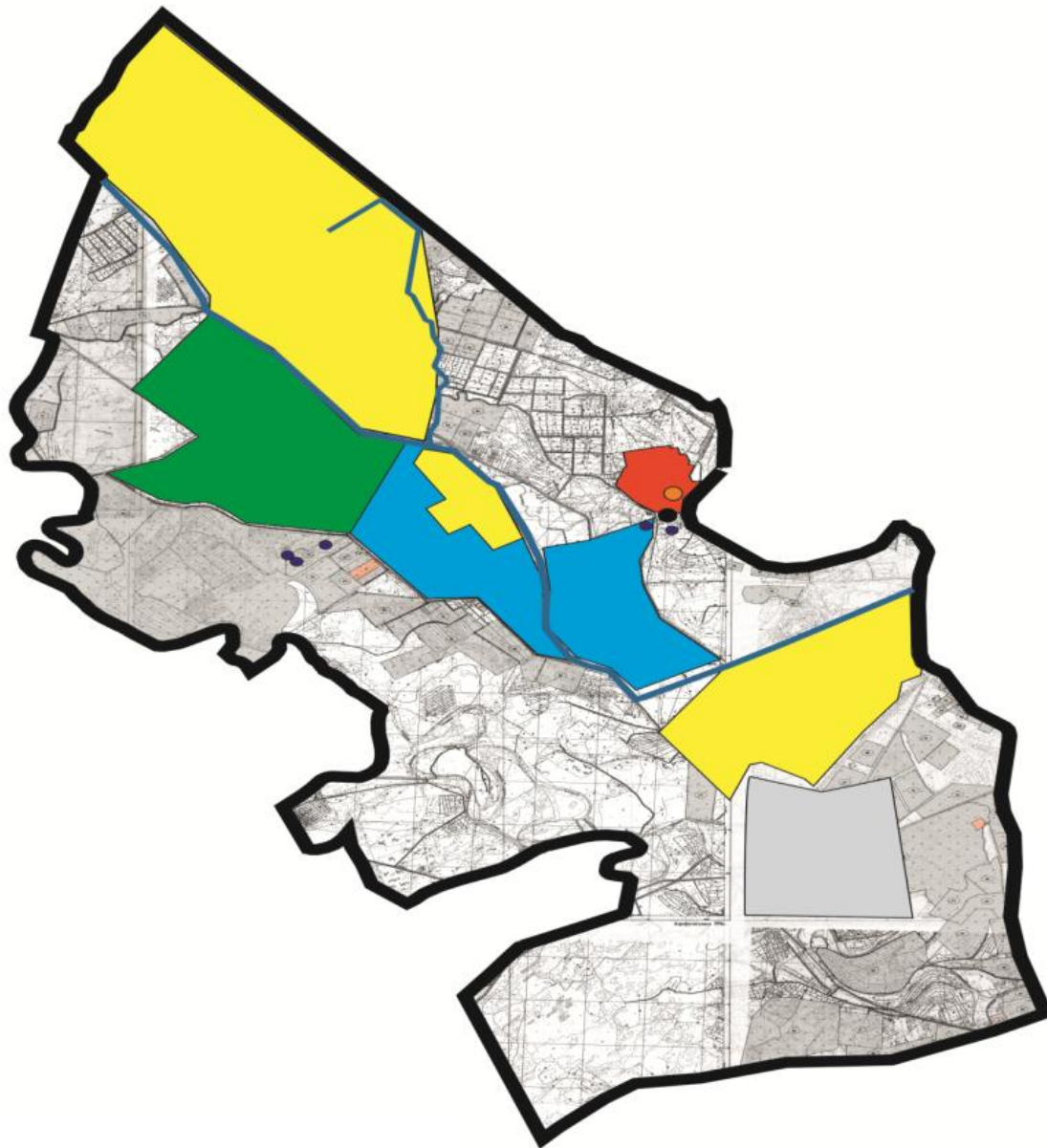
Шартты белгілер	
	Ақсуат ауылдық округінің шекарасы
	Ауыл шаруашылығы мақсатындағы жерлер
	Елді мекен жерлері
	Көктемгі және жазғы уақытта пайдаланылатын жайылымдар
	Күзгі және қысқы уақытта пайдаланылатын жайылымдар
	Көлдер
	Каналдар
	Мап тоғыту ваннасы
	Мап қорымы





Жайылым пайдаланушылардың су тұтыну нормасына сәйкес жасалған су көздеріне (көлдерге, өзендерге, тоғандарға, апандарға, суару немесе суландыру арналарына, құбырлы немесе шахталы құдықтарға) қол жеткізу схемасы



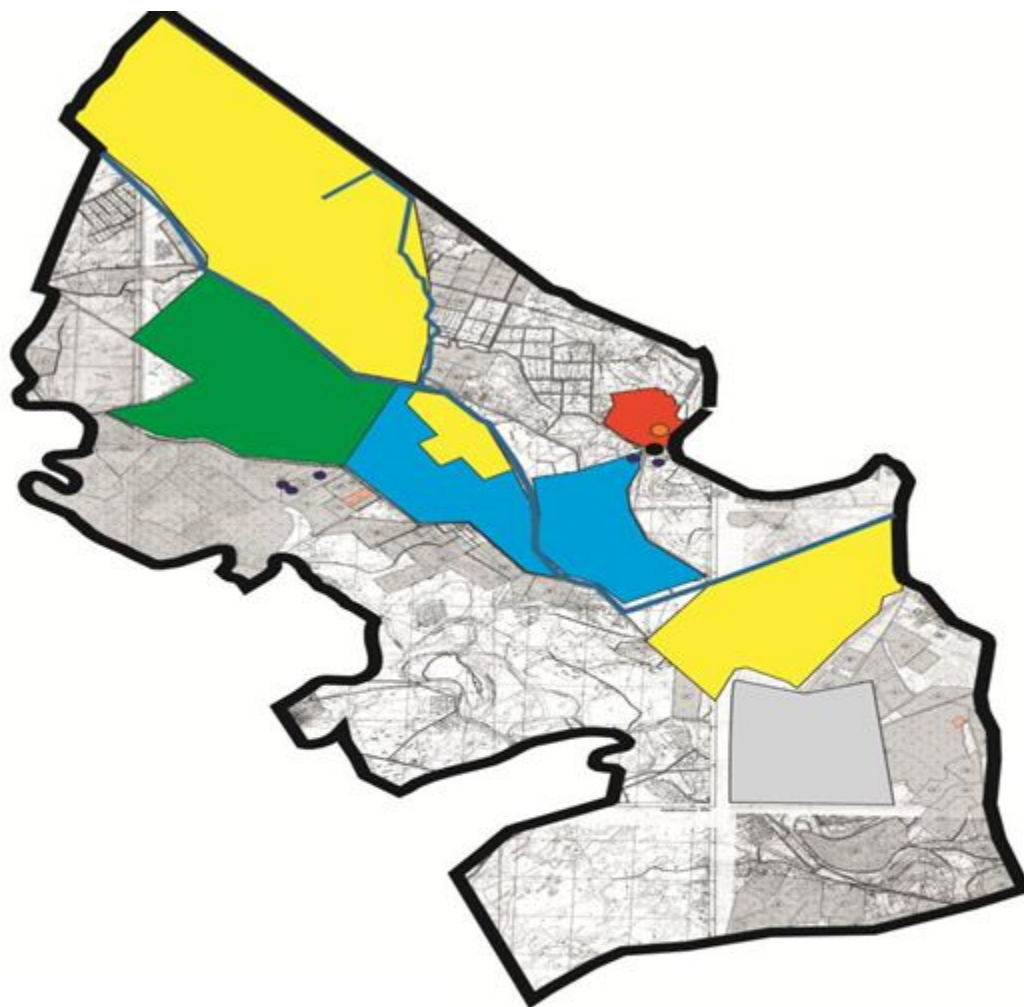
Шартты белгілер	
	Ақсуат ауылдық округінің шекарасы
	Ауыл шаруашылығы мақсатындағы жерлер
	Елді мекен жерлері
	Көктемгі және жазғы уақытта пайдаланылатын жайылымдар
	Күзгі және қысқы уақытта пайдаланылатын жайылымдар
	Көлдер
	Каналдар





Жайылымы жоқ жеке және (немесе) заңды тұлғалардың ауыл шаруашылығы жануарларының мал басын орналастыру үшін жайылымдарды қайта бөлу және оны берілетін жайылымдарға ауыстыру схемасы



Шартты белгілер	
	Ақсуат ауылдық округінің шекарасы
	Ауыл шаруашылығы мақсатындағы жерлер
	Елді мекен жерлері
	Жайылымдарды қайта бөлуге арналған жер телімдері

Ауылдық округ маңында орналасқан жайылымдармен қамтамасыз етілмеген жеке және (немесе) заңды тұлғалардың ауыл шаруашылығы жануарларының мал басын шалғайдағы жайылымдарға орналастыру схемасы



Шартты белгілер	
	Ақсуат ауылдық округінің шекарасы
	Ауыл шаруашылығы мақсатындағы жерлер
	Елді мекен жерлері
	Мал басын орналастыру шекаралары

Ауыл шаруашылығы жануарларын жаюдың және айдаудың маусымдық маршруттарын белгілейтін жайылымдарды пайдалану жөніндегі күнтізбелік графигі

№	Ауылдық округтің атауы	Жайылымға малдардың айдап шығарылу кезеңі	Жайылымнан малдардың қайтарылу кезеңі

Қызылжарма ауылдық округінің 2020 - 2021 жылдарға арналған жайылымдарды басқару және оларды пайдалану жөніндегі жоспары

Ескерту. Шешімнің орыс тіліндегі 2-қосымшасына өзгеріс енгізілді, мемлекеттік тілдегі нұсқасы өзгеріссіз қалдырылды - Қызылорда қалалық мәслихатының 08.02.2021 № 19-3/11 шешімімен (алғашқы ресми жарияланған күнінен бастап қолданысқа енгізіледі).

1) Құқық белгілейтін құжаттар негізінде жер санаттары, жер учаскелерінің меншік иелері және жер пайдаланушылар бөлінісінде әкімшілік-аумақтық бірлік аумағында жайылымдардың орналасу схемасы (картасы);

2) жайылым айналымдарының қолайлы схемасы;

3) жайылымдардың, оның ішінде маусымдық жайылымдардың сыртқы және ішкі шекаралары мен алаңдары, жайылымдық инфрақұрылым объектілері белгіленген картасы;

4) жайылым пайдаланушылардың су тұтыну нормасына сәйкес жасалған су көздеріне (көлдерге, өзендерге, тоғандарға, апандарға, суару немесе суландыру каналдарына, құбырлы немесе шахталы құдықтарға) қолжеткізу схемасы;

5) жайылымы жоқ жеке және (немесе) заңды тұлғалардың ауыл шаруашылығы жануарларының мал басын орналастыру үшін жайылымдарды қайта бөлу және оны берілетін жайылымдарға ауыстыру схемасы;

6) ауылдық округ маңында орналасқан жайылымдармен қамтамасыз етілмеген жеке және (немесе) заңды тұлғалардың ауыл шаруашылығы жануарларының мал басын шалғайдағы жайылымдарға орналастыру схемасы;

7) ауыл шаруашылығы жануарларын жаюдың және айдаудың маусымдық маршруттарын белгілейтін жайылымдарды пайдалану жөніндегі күнтізбелік графигі.

Ауылдық округтің аумағы құрғақ, даласы бетеге-селеулі белдем тармағына жатады.

Дала өсімдігі басым болуы анықталды, оның негізгі түрлері: бетеге, селеулер, сұлыбас және шамалы даланың түрлі шөптерінің қатысуымен әр түрлі жусанның түрлері.

Ауылдық округтің аумағында гидрографиялық торап нашар дамыған. Жайылымды суландыру табиғи көлдерден, бұлақтардан, каналдардан қамтамасыз етіледі. Судың сапасы әлсіз тұздылау, малдарды суару үшін жарамды.

Жайылымдық алқаптардың орташа өнімділігі 7,5 центнер/гектарды құрайды.

Жайылымдар жемдерінің қоры ұзақтығы 180-190 күн болатын жайылым кезеңінде пайдаланылады.

Қызылжарма ауылдық округі Қызылорда қаласының солтүстік-батыс бөлігінде орналасқан, солтүстік жағынан Талсуат, оңтүстік шығыс жағынан Қаруылтөбе және батыс жағынан Қызылөзек ауылдық округтерімен шектеседі.

Әкімшілік-аумақтық бөлінісі Қызылжарма ауылынан тұрады.

Табиғи ауа-райының жағдайлары бойынша Қызылжарма ауылдық округі күрт құбылмалы ауа-райымен құрғақ далалық аймаққа жатады, олар үшін тән қасиет: көктем-жазғы мезгілінің құрғақшылығы, жазғы жоғары және қысқы төмен ауа температурасы, жыл мезгілі бойынша жеткіліксіз және тұрақсыз атмосфералық жауын-шашын және бір жыл ішінде едәуір желдің жігерлігі.

Ауылдық округтің жалпы жер көлемі 30 232 гектар (бұдан әрі – га), оның ішінде жайылымдар – 7057 га.

Санаттары бойынша жерлер келесідей бөлінеді:

ауыл шаруашылығы мақсатындағы жерлер – 8556 га;

елді мекендердің жерлері – 5222 га.

Ауылдық округ аумағындағы ауыл шаруашылығы жануарлары мал басының саны: 2001 бас ірі қара малы, 1855 бас уақ мал, 900 бас жылқы малы бар.

Ауыл шаруашылығы жануарларының түрлері бойынша келесідей бөлінген:

ірі қара мал - 18 табын;

уақ мал - 27 отар;

жылқылар - 18 үйір.

Жайылымдар елді мекеннің табиғи-климаттық ерекшелігіне байланысты табиғи жайылымдарға жатады және көбінесе малды бағу үшін пайдаланылады. Ауылдық округтің аумағында екпе және аридтік жайылымдар жоқ.

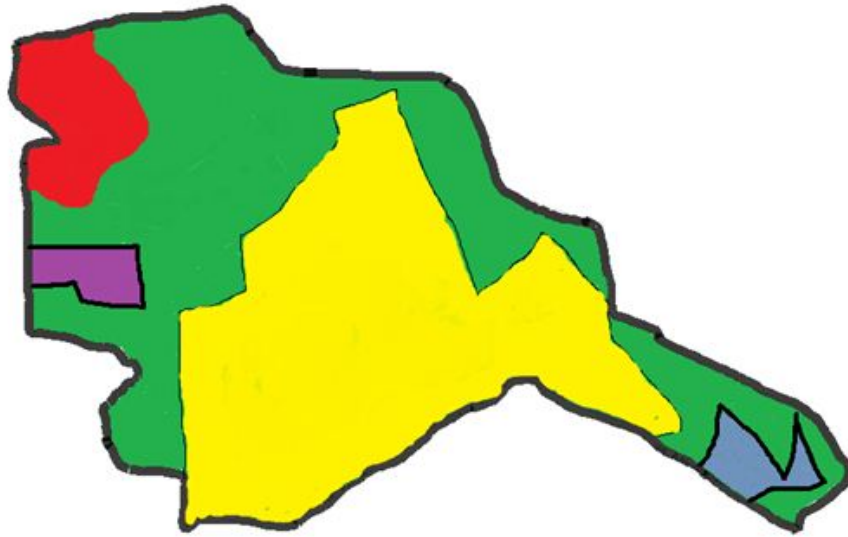
Жайылымдарды негізгі пайдаланушылар Қызылжарма ауылдық округінің тұрғындары болып табылады.




Жоспар жайылымдарды ұтымды пайдалану, жем-шөпке қажеттілікті тұрақты қамтамасыз ету және жайылымдардың тозу процестерін болғызбау мақсатында қабылданды.

Қызылжарма ауылдық округінің аумағында 1 ветеринарлық пункт, 1 мал қорымы және 1 мал тоғыту ваннасы қызмет істейді.

Қызылжарма ауылдық округінде малды айдап өтуге арналған сервитуттар белгіленбеген.

Құқық белгілейтін құжаттар негізінде жер санаттары, жер учаскелерінің меншік иелері және жер пайдаланушылар бөлінісінде әкімшілік-аумақтық бірлік аумағында жайылымдардың орналасу схемасы (картасы)



Шартты белшер	
	Қызылжарма ауылдық округінің шекарасы
	Ауыл шаруашылығы мақсатындағы жерлер
	Елді мекен жерлері

Жер учаскелерінің меншік иелері

№	Жер учаскелерін жер пайдаланушылардың атауы	Жайылым алаңы, (га)	Түрлері бойынша малдың болуы, (бас)			Жайылымға қажеттілік нормасы 1 бас, (га)			Жайылымдардың қажеттілігі, (гектар)				Артық жайылымдар (гектар)
			МІҚ	УМ	Жылқы	МІҚ	УМ	Жылқы	МІҚ	УМ	Жылқы	Жиынты (га)	
1	Балабатыр Жұмабай	75	129		84	11		13	1019		1092	1017	
2	Бодыков Амангелді	15			2			13			26	11	
3	Ерманов Бауржан	80											80
4	Ещанов Асылбек	5	14			11			154			149	

	а т Махсу тович	500											
49	Муста фаева Куль шахар	1											1
50	Мнаж о в Сагид улла	200											200
51	Жак шбаев Бахит Биеба евич	100											100
52	Кутма мбето в Куаны ш Кутма мбето вич	10											10
53	Жабағ иева Кыды ркүл Муха медия рқызы	150											150
54	Ахай Толқы н Есірке пқызы	90											90
55	Баимб етов Жагы пар Менд ибаев ич	41											41
	Барлы ғы	7057	389	870	182				3879	1914	1366	6442,2	6369

Аббревиатуралардың таратылып жазылуы:

МІҚ – мүйізді ірі қара мал;

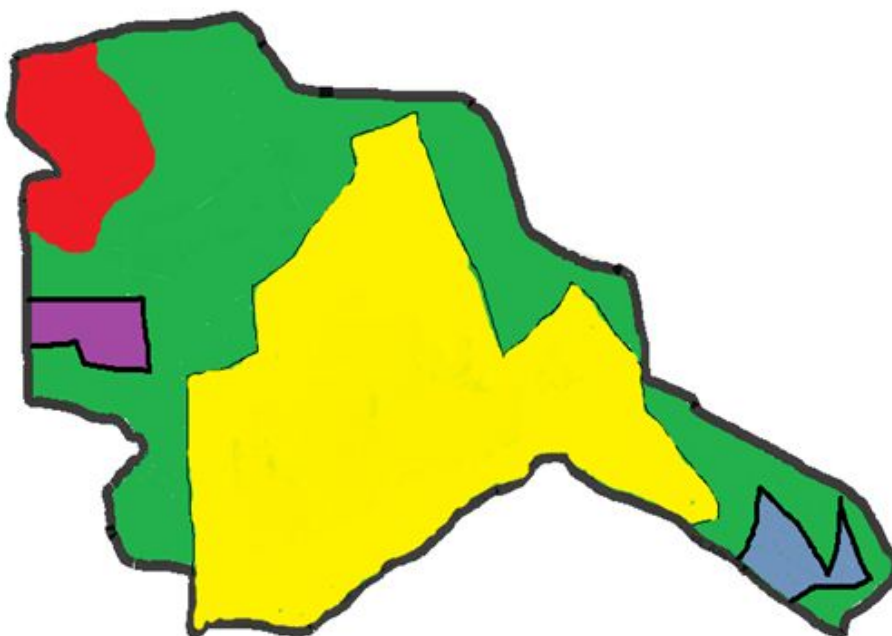
УМ – уақ мал;

га – гектар.

Қызылжарма ауылдық округі бойынша елді мекендер бөлінісінде мүйізді ірі қара аналық (сауын) мал басын орналастыру үшін жайылымдарды бөлу жөніндегі мәліметтер

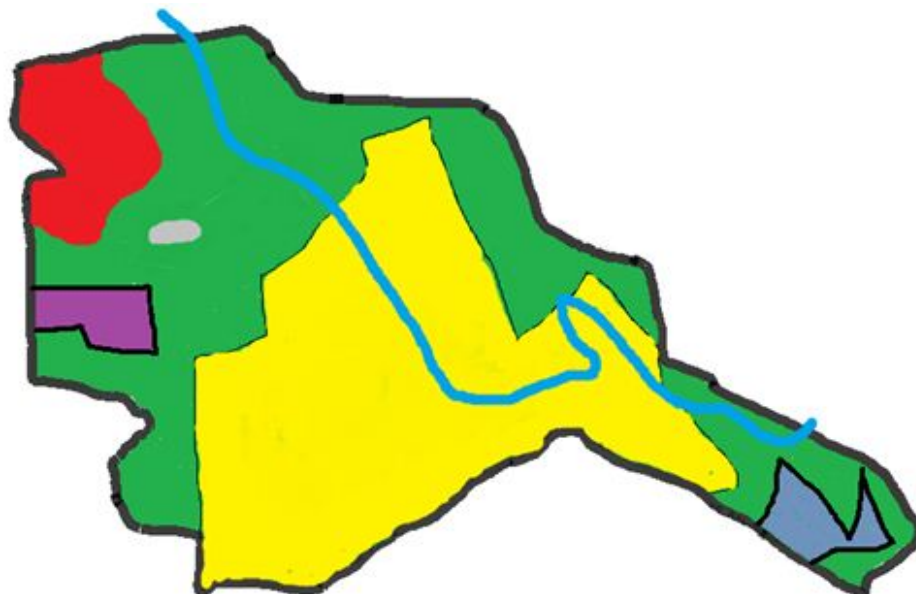
№ №	Елді мекен	Жайылым алаңы, гектар	Сауын сиырлардың болуы (бас)	Жайылымға қажеттілік нормасы 1 бас, гектар	Жайылымдардың қажеттілігі, гектар	Жайылымдармен қамтамасыз етілмеген, гектар	Қажеттіліктің қамтамасыз етілуі, пайыз	Артықшылық, гекта
1 1	Қызылжарма ауылы	7057	631	11	6941	1116	98,3	-116
2	Барлығы	7057	631	11	6941	1116	98,3	-116

Жайылым айналымдарының қолайлы схемалары



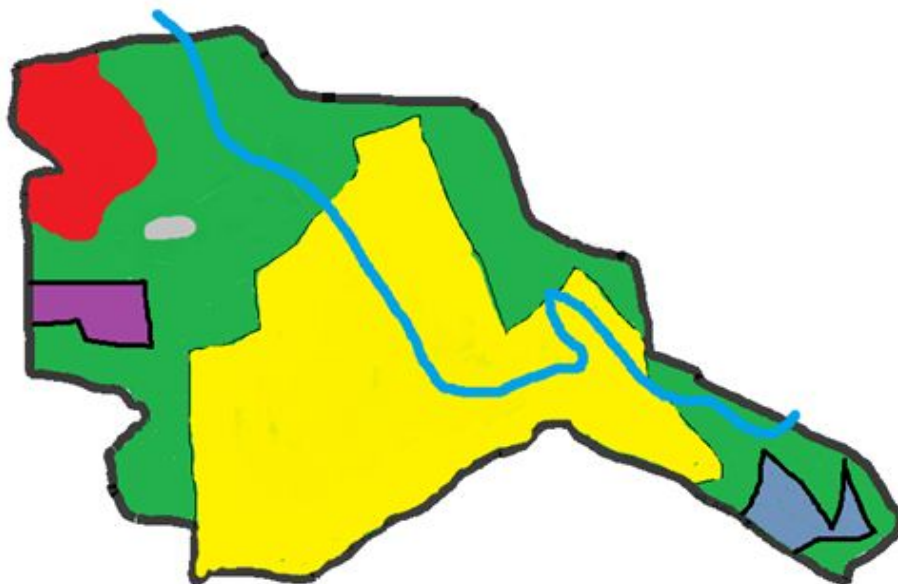
Шартты белгілер	
	Қызылжарма ауылдық округінің шекарасы
	Ауыл шаруашылығы мақсатындағы жерлер
	Елді мекен жерлері
	Көктемгі және жазғы уақытта пайдаланылатын жайылымдар
	Күзгі және қысқы уақытта пайдаланылатын жайылымдар








Жайылымдардың, оның ішінде маусымдық жайылымдардың сыртқы және ішкі шекаралары мен аландары, жайылымдық инфрақұрылым объектілері белгіленген картасы



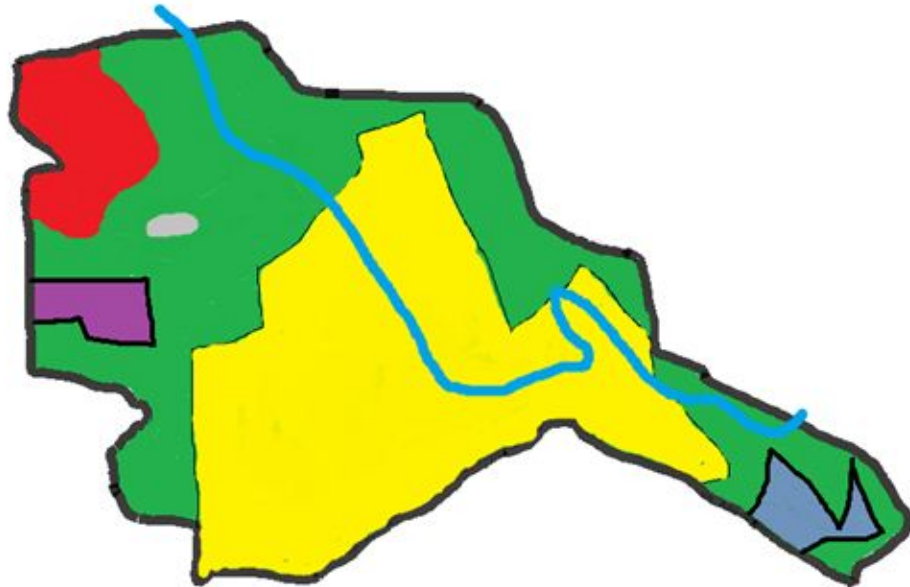
Шартты белгілер	
	Қызылжарма ауылдық округінің шекарасы
	Ауыл шаруашылығы мақсатындағы жерлер
	Елді мекен жерлері
	Көктемгі және жазғы уақытта пайдаланылатын жайылымдар
	Күзгі және қысқы уақытта пайдаланылатын жайылымдар
	Көлдер
	Каналдар
	Мал тоғыту ваннасы
	Мал қорымы





Жайылым пайдаланушылардың су тұтыну нормасына сәйкес жасалған су көздеріне (көлдерге, өзендерге, тоғандарға, апандарға, суару немесе суландыру каналдарына, құбырлы немесе шахталы құдықтарға) қол жеткізу схемасы



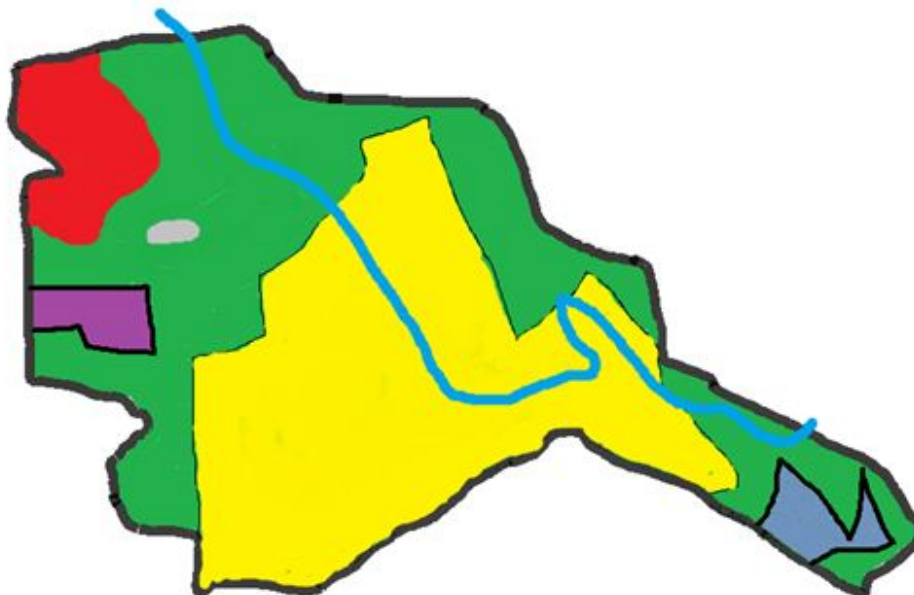
Шартты белгілер	
	Қызылжарма ауылдық округінің шекарасы
	Ауыл шаруашылығы мақсатындағы жерлер
	Елді мекен жерлері
	Көктемгі және жазғы уақытта пайдаланылатын жайылымдар
	Күзгі және қысқы уақытта пайдаланылатын жайылымдар
	Көлдер
	Каналдар

Жайылымы жоқ жеке және (немесе) заңды тұлғалардың ауыл шаруашылығы жануарларының мал басын орналастыру үшін жайылымдарды қайта бөлу және оны берілетін жайылымдарға ауыстыру схемасы



Шартты белгілер	
	Қызылжарма ауылдық округінің шекарасы
	Ауыл шаруашылығы мақсатындағы жерлер
	Елді мекен жерлері
	Жайылымдарды қайта белуге арналған жер телімдері

Ауылдық округ маңында орналасқан жайылымдармен қамтамасыз етілмеген жеке және (немесе) заңды тұлғалардың ауыл шаруашылығы жануарларының мал басын шалғайдағы жайылымдарға орналастыру схемасы



Шартты белгілер	
	Қызылжарма ауылдық округінің шекарасы
	Ауыл шаруашылығы мақсатындағы жерлер
	Елді мекен жерлері
	Мал басын орналастыру шекаралары

Ауыл шаруашылығы жануарларын жаюдың және айдаудың маусымдық маршруттарын белгілейтін жайылымдарды пайдалану жөніндегі күнтізбелік графигі

№	Ауылдық округтің атауы	Жайылымға малдардың айдап шығарылу кезеңі	Жайылымнан малдардың қайтарылу кезеңі
1	Қызылжарма ауылдық округі	наурыздың 2-жартысы	қазанның 2-онкүндігі

Қызылорда қалалық мәслихатының
2020 жылғы 24 маусымы
№ 350-62/8 шешіміне 3-қосымша

Ақжарма ауылдық округінің 2020-2021 жылдарға арналған жайылымдарды басқару және оларды пайдалану жөніндегі жоспар

Ескерту. 3-қосымшасына өзгеріс енгізілді - Қызылорда қалалық мәслихатының 08.02.2021 № 19-3/11 шешімімен (алғашқы ресми жарияланған күнінен бастап қолданысқа енгізіледі).

1) Құқық белгілейтін құжаттар негізінде жер санаттары, жер учаскелерінің меншік иелері және жер пайдаланушылар бөлінісінде әкімшілік-аумақтық бірлік аумағында жайылымдардың орналасу схемасы (картасы);

2) жайылым айналымдарының қолайлы схемасы;

3) жайылымдардың, оның ішінде маусымдық, жайылымдардың сыртқы және ішкі шекаралары мен алаңдары, жайылымдық инфрақұрылым объектілері белгіленген картасы;

4) жайылым пайдаланушылардың су тұтыну нормасына сәйкес жасалған су көздеріне (көлдерге, өзендерге, тоғандарға, апандарға, суару немесе суландыру каналдарына, құбырлы немесе шахталы құдықтарға) қол жеткізу схемасы;

5) жайылымы жоқ жеке және (немесе) заңды тұлғалардың ауыл шаруашылығы жануарларының мал басын орналастыру үшін жайылымдарды қайта бөлу және оны берілетін жайылымдарға ауыстыру схемасы;

6) ауылдық округ маңында орналасқан жайылымдармен қамтамасыз етілмеген жеке және (немесе) заңды тұлғалардың ауыл шаруашылығы жануарларының мал басын шалғайдағы жайылымдарға орналастыру схемасы;

7) ауыл шаруашылығы жануарларын жаюдың және айдаудың маусымдық маршруттарын белгілейтін жайылымдарды пайдалану жөніндегі күнтізбелік графигі.

Ауылдық округтің аумағы құрғақ, даласы бетеге-селеулі белдем тармағына жатады.

Ауылдық округтің аумағында гидрографиялық торап жақсы дамыған. Жайылымды суландыру табиғи апандар, шахталы құдықтармен қамтамасыз етіледі. Судың сапасы әлсіз тұздылау, малдарды суару үшін жарамды.

Жайылымдық алқаптардың орташа өнімділігі 4,5 центнер/гектарды құрайды.

Жайылым шөптерінің қоры ұзақтығы 180-200 күн болатын жайылым кезеңінде пайдаланылады.

Ақжарма ауылдық округі Қызылорда қаласының батыс бөлігінде орналасқан, солтүстік жағынан Сырдария ауданымен, оңтүстік жағынан Ақсуат ауылдық округімен шектеседі.

Әкімшілік-аумақтық бөлінісі Баймұрат батыр және Талдыарал ауылдарынан тұрады

Табиғи ауа-райының жағдайлары бойынша Ақжарма ауылдық округі күрт құбылмалы ауа-райымен құрғақ далалық аймаққа жатады, олар үшін тән қасиет: көктем - жазғы мезгілінің құрғақшылығы, жазғы жоғары және қысқы төмен ауа температурасы, жыл мезгілі бойынша жеткіліксіз және тұрақсыз атмосфералық жауын-шашын және бір жыл ішінде едәуір желдің жігерлігі.

Ауылдық округтің жалпы жер көлемі - 4744,0 гектар (бұдан әрі- га), оның ішінде жайылымдар – 2133,0 га.

Санаттары бойынша жерлер келесідей бөлінеді:

ауыл шаруашылығы мақсатындағы жерлер – 3842,0 га;

елді мекендердің жері - 902,0 га.

Ауылдық округ аумағындағы ауыл шаруашылығы жануарлары мал басының саны: 1472 бас мүйізді ірі қара малы, 385 бас ұсақ мал, 145 бас жылқы малы бар.

Ауыл шаруашылығы жануарларының түрлері бойынша келесідей бөлінген.

мүйізді ірі қара – 7 табын;

ұсақ мал – 3 отар;

жылқылар – 4 үйір.

Жайылымдар елді мекендердің табиғи-климаттық ерекшелігіне байланысты табиғи жайылымдарға жатады және көбінесе малды бағу үшін пайдаланылады. Ауылдық округтің аумағында екпе және аридтік жайылымдар жоқ.

Жайылымдарды негізгі пайдаланушылар Ақжарма ауылдық округінің тұрғындары болып келеді.

Жоспар жайылымдарды ұтымды пайдалану, жем-шөп қажеттілікті тұрақты қамтамасыз ету және жайылымдардың тозу процестерін болғызбау мақсатында қабылданды.

Ақжарма ауылдық округінің аумағында 1 ветеринарлық пункт, 1 мал қорымы және 1 мал тоғыту ваннасы қызмет істейді.

Ақжарма ауылдық округінде мал айдап өтуге арналған сервитуттар белгіленбеген.

Құқық белгілейтін құжаттар негізінде жер санаттары, жер учаскелерінің меншік иелері және жер пайдаланушылар бөлінісінде әкімшілік-аумақтық бірлік аумағында жайылымдардың орналасу схемасы (картасы)

	Қуантхан												
11	Жүсіпова Айжан Әділханқызы	50											50
12	Райымбек Алматы Арыстанбекұлы	30											30
13	Агибаева Журсункул Каримовна	15											15
14	Бақбергенов Марат	93											93
15	Кошек о в Нурлан Кенесович	10											10
16	Ашим о в Анзар Султанович	10											10
17	Самыратов Бахытжан Самыратович	16											16
18	Жолдыкулова Кулям Абдуллаевна	5											5
	Қорытынды	2133	28	-	7			308	-	91	354		2087,8

Аббревиатуралардың таратылып жазылуы:

МІҚ – мүйізді ірі қара мал;

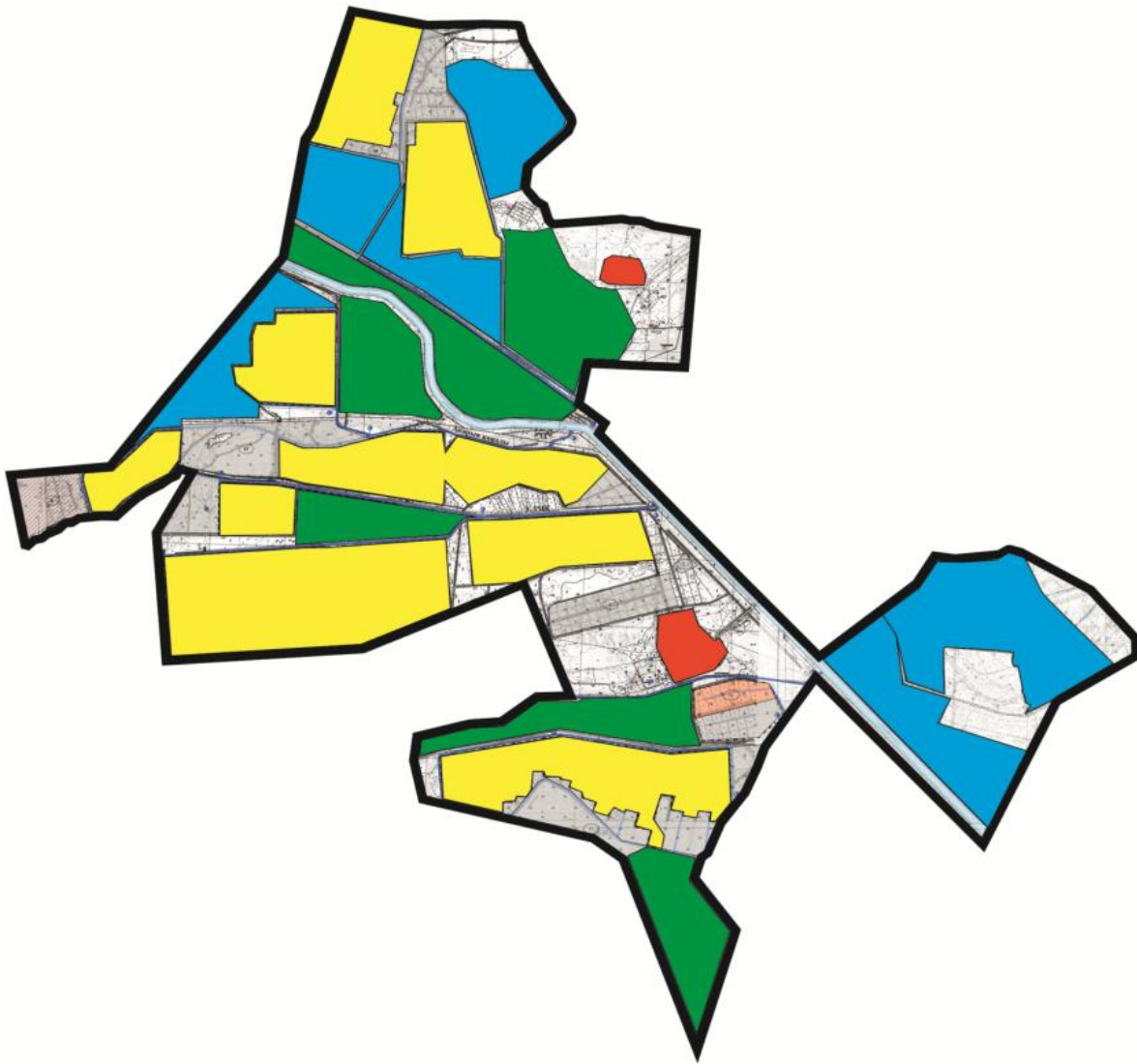
УМ – уақ мал;






га – гектар.

**Ақжарма ауылдық округі бойынша елді мекендер бөлінісінде мүйізді ірі қара аналық (сауын)
) мал басын орналастыру үшін жайылымдарды бөлу**

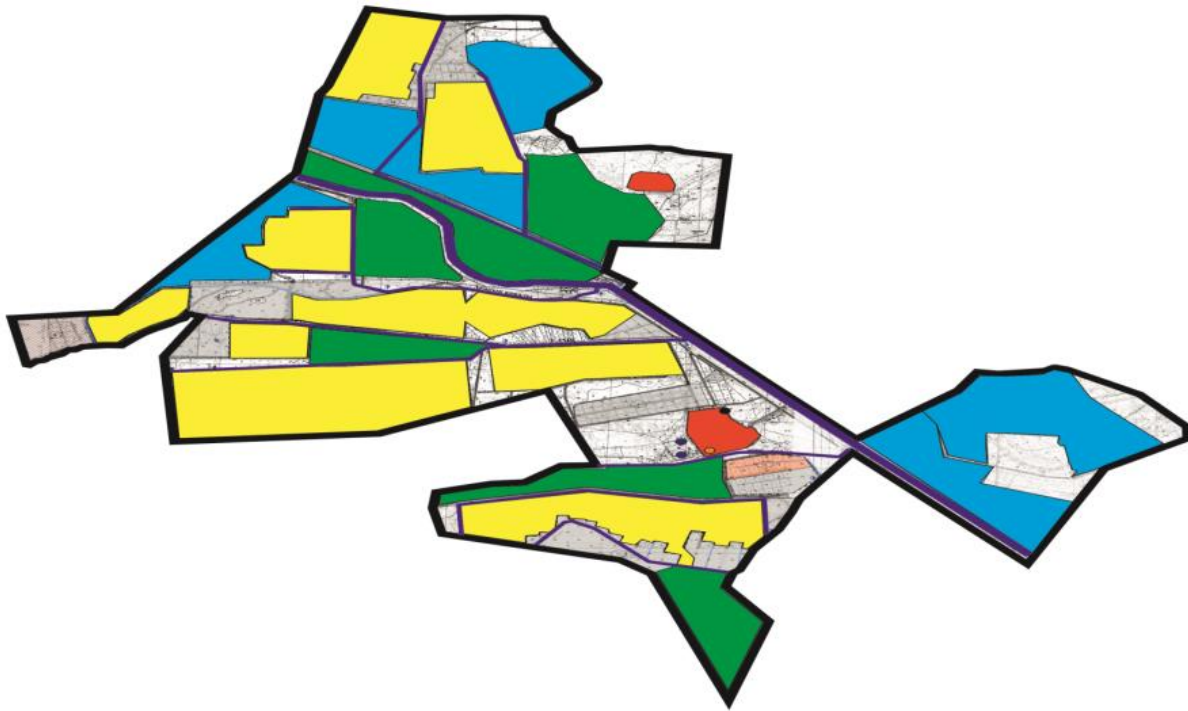
№	Елді мекен	Жайылым алаңы, гектар	Сауын сиырлардың болуы (бас)	Жайылымға қажеттілік нормасы 1 бас, гектар	Жайылымдардың қажеттілігі, гектар	Жайылымдармен қамтамасыз етілмеген гектар	Қажеттіліктің қамтамасыз етілуі, пайыз	Артықшылық, гектар
1	Баймұрат батыр ауылы	283	362	11,0	3982	3699	7,1	-
2	Талдыарал ауылы	262	245	11,0	2695	2433	9,7	-
	Барлығы	545	607	11,0	6677	6132	16,8	-










Жайылым айналымдарының қолайлы схемасы



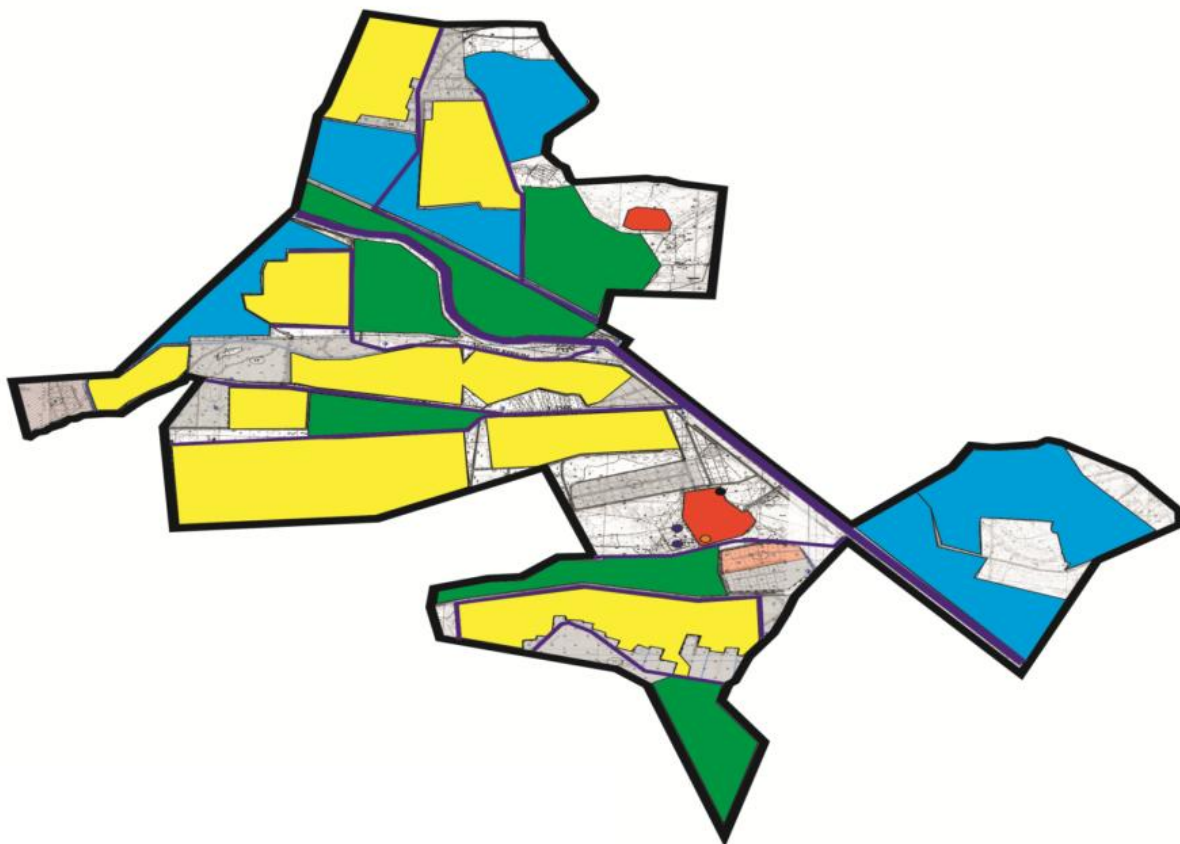
Шартты белгілер	
	Ақжарма ауылдық округінің шекарасы
	Ауыл шаруашылығы мақсатындағы жерлер
	Елді мекендердің жерлері
	Көктемгі және жазғы уақытта пайдаланылатын жайылымдар
	Күзгі және қысқы уақытта пайдаланылатын жайылымдар








Жайылымдардың, оның ішінде маусымдық жайылымдардың сыртқы және ішкі шекаралары мен алаңдары, жайылымдық инфрақұрылым объектілері белгіленген картасы



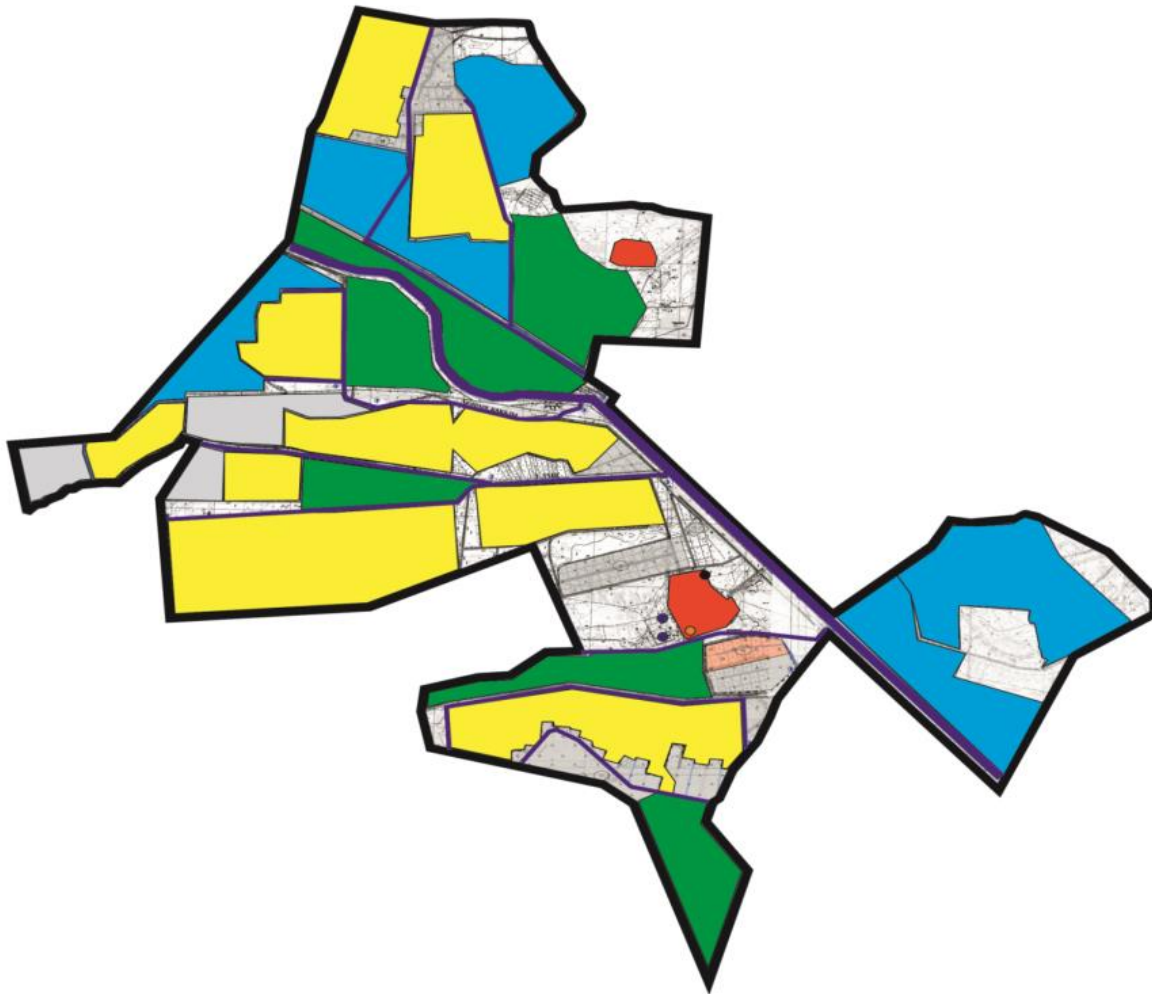
Шартты белгілер	
	Ақжарма ауылдық округінің шекарасы
	Ауыл шаруашылығы мақсатындағы жерлер
	Елді мекендердің жерлері
	Көктемгі және жазғы уақытта пайдаланылатын жайылымдар
	Күзгі және қысқы уақытта пайдаланылатын жайылымдар
	Көлдер
	Каналдар
	Мал тоғыту ваннасы
	Мал қорымы





Жайылым пайдаланушылардың су тұтыну нормасына сәйкес жасалған су көздеріне (көлдерге, өзендерге, тоғандарға, апандарға, суару немесе суландыру каналдарына, құбырлы немесе шахталы құдықтарға) қол жеткізу схемасы



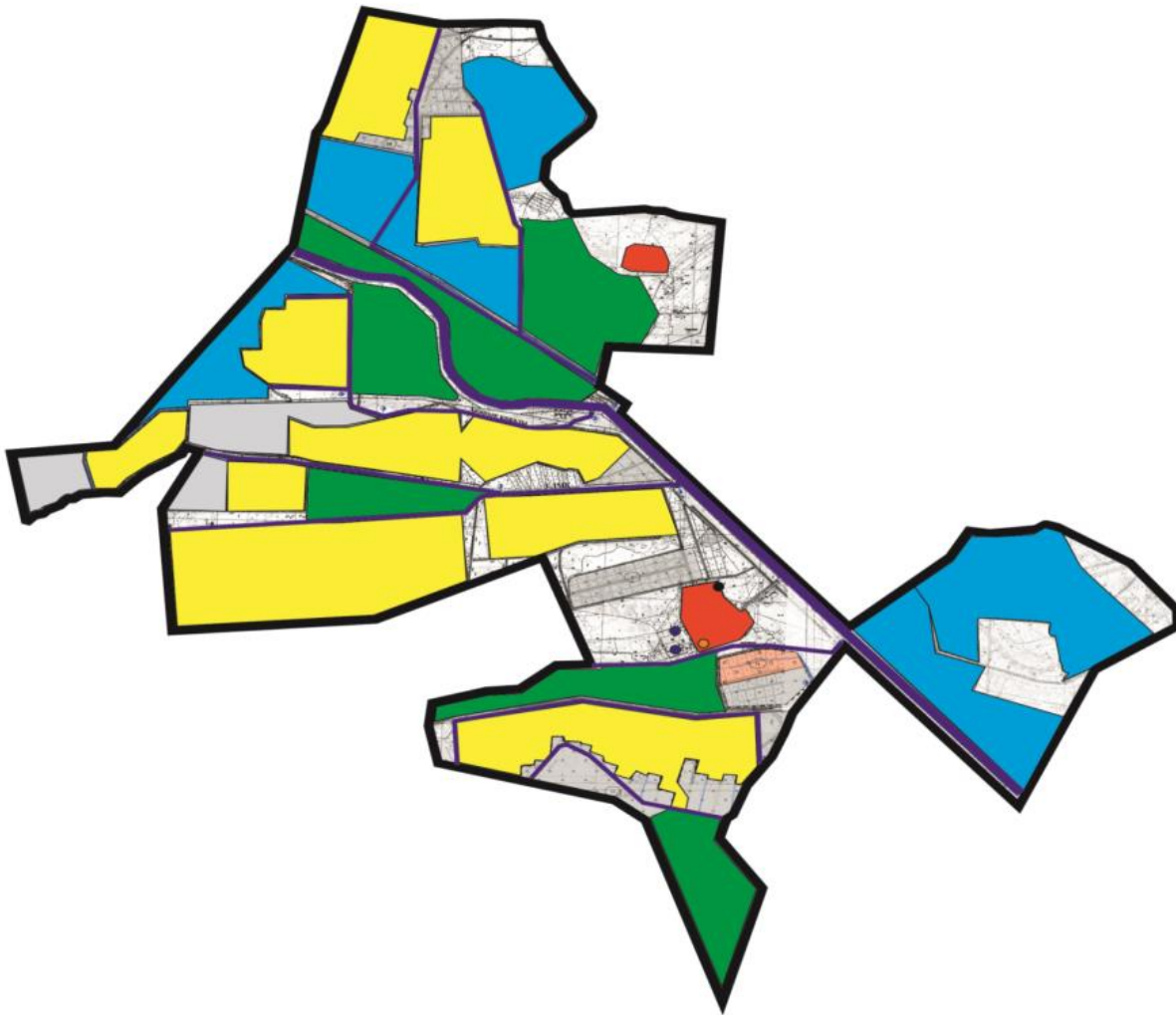
Шартты белгілер	
	Ақжарма ауылдық округінің шекарасы
	Ауыл шаруашылығы мақсатындағы жерлер
	Елді мекендердің жерлері
	Көктемгі және жазғы уақытта пайдаланылатын жайылымдар
	Күзгі және қысқы уақытта пайдаланылатын жайылымдар
	Көлдер
	Каналы





Жайылымы жоқ жеке және (немесе) заңды тұлғалардың ауыл шаруашылығы жануарларының мал басын орналастыру үшін жайылымдарды қайта бөлу және оны берілетін жайылымдарға ауыстыру схемасы



Шартты белгілер	
	Ақжарма ауылдық округінің шекарасы
	Ауыл шаруашылығы мақсатындағы жерлер
	Елді мекендердің жерлері
	Жайылымдарды қайта бөлу арналған жер телімдері

Ауылдық округ маңында орналасқан жайылымдармен қамтамасыз етілмеген жеке және (немесе) заңды тұлғалардың ауылшаруашылығы жануарларының мал басын шалғайдағы жайылымдарға орналастыру схемасы



Шартты белгілер	
	Ақжарма ауылдық округінің шекарасы
	Ауыл шаруашылығы мақсатындағы жерлер
	Елді мекендердің жерлері
	Мал басын орналастыру шекаралары

Ауыл шаруашылығы жануарларын жаюдың және айдаудың маусымдық бағыттарын белгілейтін жайылымдарды пайдалану жөніндегі күнтізбелік графигі

№	Ауылдық округтің атауы	Жайылымға малдардың айдап шығарылу кезеңі	Жайылымнан малдардың қайтарылу кезеңі
1	Ақжарма ауылдық округі	наурыздың 2-жартысы	қазанның 2-онкүндігі

Қызылорда қалалық мәслихатының

Талсуат ауылдық округінің 2020 - 2021 жылдарға арналған жайылымдарды басқару және оларды пайдалану жөніндегі жоспары

Ескерту. Шешімнің орыс тіліндегі 4-қосымшасына өзгеріс енгізілді, мемлекеттік тілдегі нұсқасы өзгеріссіз қалдырылды - Қызылорда қалалық мәслихатының 08.02.2021 № 19-3/11 шешімімен (алғашқы ресми жарияланған күнінен бастап қолданысқа енгізіледі).

1) Құқық белгілейтін құжаттар негізінде жер санаттары, жер учаскелерінің меншік иелері және жер пайдаланушылар бөлінісінде әкімшілік-аумақтық бірлік аумағында жайылымдардың орналасу схемасы (картасы);

2) жайылым айналымдарының қолайлы схемасы;

3) жайылымдардың, оның ішінде маусымдық жайылымдардың сыртқы және ішкі шекаралары мен алаңдары, жайылымдық инфрақұрылым объектілері белгіленген картасы;

4) жайылым пайдаланушылардың су тұтыну нормасына сәйкес жасалған су көздеріне (көлдерге, өзендерге, тоғандарға, апандарға, суару немесе суландыру каналдарына, құбырлы немесе шахталы құдықтарға) қолжеткізу схемасы;

5) жайылымы жоқ жеке және (немесе) заңды тұлғалардың ауыл шаруашылығы жануарларының мал басын орналастыру үшін жайылымдарды қайта бөлу және оны берілетін жайылымдарға ауыстыру схемасы;

6) ауылдық округ маңында орналасқан жайылымдармен қамтамасыз етілмеген жеке және (немесе) заңды тұлғалардың ауыл шаруашылығы жануарларының мал басын шалғайдағы жайылымдарға орналастыру схемасы;

7) ауыл шаруашылығы жануарларын жаюдың және айдаудың маусымдық маршруттарын белгілейтін жайылымдарды пайдалану жөніндегі күнтізбелік графигі.

Ауылдық округтің аумағы құрғақ, даласы бетеге-селеулі белдем тармағына жатады.

Дала өсімдігі басым болуы анықталды, оның негізгі түрлері: бетеге, селеулер, сұлыбас және шамалы даланың түрлі шөптері.

Ауылдық округтің аумағында гидрографиялық торап нашар дамыған. Жайылымды суландыру табиғи апандар, шахталы құдықтармен қамтамасыз етіледі. Судың сапасы әлсіз тұздылау, малдарды суару үшін жарамды.

Жайылымдық алқаптардың орташа өнімділігі 8,8 центнер/гектарды құрайды.

Жайылымдар жемдерінің қоры ұзақтығы 170-180 күн болатын жайылым кезеңінде пайдаланылады.

Талсуат ауылдық округі Қызылорда қаласының батыс бөлігінде орналасқан, солтүстік жағынан Қызылөзек, шығыс жағынан Қызылжарма ауылдық округтерімен шектеседі.

Әкімшілік-аумақтық бөлінісі Талсуат ауылынан тұрады.

Табиғи ауа-райының жағдайлары бойынша Талсуат ауылдық округі күрт құбылмалы ауа-райымен құрғақ далалық аймаққа жатады, олар үшін тән қасиет: көктем-жазғы мезгілінің құрғақшылығы, жазғы жоғары және қысқы төмен ауа температурасы, жыл мезгілі бойынша жеткіліксіз және тұрақсыз атмосфералық жауын-шашын және бір жыл ішінде едәуір желдің жігерлігі.

Ауылдық округтің жалпы жер көлемі 925 гектар (бұдан әрі – гектар), оның ішінде жайылымдар –363 га.

Санаттары бойынша жерлер келесідей бөлінеді:

ауылшаруашылығы мақсатындағы жерлер – 1413,44 га;

елді мекендердің жерлері – 50 га.

Ауылдық округ аумағындағы ауыл шаруашылығы жануарлары мал басының саны: 912 бас ірі қара мал, 1109 бас уақ мал, 181 бас жылқы, 10 бас түйе.

Ауыл шаруашылығы жануарларының түрлері бойынша келесідей бөлінген:

ірі қара мал -3 табын;

уақ мал - 2 отар;

жылқылар - 4 үйір;

түйелер – 1 келе.

Жайылымдар елді мекеннің табиғи-климаттық ерекшелігіне байланысты табиғи жайылымдарға жатады және көбінесе малды бағу үшін пайдаланылады. Ауылдық округтің аумағында екпе және аридтік жайылымдар жоқ.

Жайылымдарды негізгі пайдаланушылар Талсуат ауылдық округінің тұрғындары болып табылады.

Жоспар жайылымдарды ұтымды пайдалану, жем-шөпке қажеттілікті тұрақты қамтамасыз ету және жайылымдардың тозу процестерін болғызбау мақсатында қабылданды.

Талсуат ауылдық округінің аумағында 1 ветеринарлық пункт, 1 мал тоғыту ваннасы және 1 мал қорымы қызмет істейді.

Талсуат ауылдық округінде малды айдап өтуге арналған сервитуттар белгіленбеген.

Құқық белгілейтін құжаттар негізінде жер санаттары, жер учаскелерінің меншік иелері және жер пайдаланушылар бөлінісінде әкімшілік-аумақтық бірлік аумағында жайылымдардың орналасу схемасы (картасы)

	рінің меншік иелері	Жайылы м алаңы, (га)	МІҚ	УМ	Жылқы	Түйе	МІҚ	УМ	Жылқы	Түйе
1	Омаров Ерлан " " Ерлан" " ш/қ	10	40	10	5	-	11	2,2	13,2	-
2	Утегено в Дастан "Дастан " ш/қ	15	-	-	37	-	-	-	13,2	-
3	Сулейме н о в Шыншы рхан " " Шыншы рхан" ш/ қ	5	-	-	-	-	-	2,2	13,2	-
4	Смайлов Узак Караман ович " " Смайлов Узак" ш/ қ	50	-	-	-	-	-	2,2	13,2	-
5	Абсадик о в Сагдат Тынышт ықбаеви ч " " Айзере" " ш/қ	50	15	-	-	-	11	2,2	13,2	-
6	Дабысов Абзал " " Астана Лагисти ка" жшс	441	10	-	-	-	11	-	-	-
7	Исмагул Айдар Кетебай улы " " Исмагул " ш/қ	100	12	-	-	-	11	-	13,2	15,4
8	Турикбе н Женисб е к Гастайб екулы " " Түрікбе н" ш/қ	30	10	-	-	-	-	-	13,2	15,4

9	Садуова Шолпан Шаймахановна " Шолпан " ш/қ	13,3	-	-	6	-	-	-	13,2	-
10	Садуова Шолпан Шаймахановна " Шолпан " ш/қ	22,14			-		11	2,2	-	15,4
11	Садуова Шолпан Шаймахановна " Шолпан " ш/қ	20,8	-	-		-	-	-		-
12	Садуова Шолпан Шаймахановна " Шолпан " ш/қ	17,5	-	-	-	-	-	-	-	-
13	Садуова Шолпан Шаймахановна " Шолпан " ш/қ	26,2								
14	Садуова Шолпан Шаймахановна " Шолпан " ш/қ	44								
15	Аскаров Ерлан ш /қ	14								
16	Аскаров Кожабай ш/қ	8								
17	Ботабаев Габит ш/қ	5,5		-	-	-	-	-	-	-
18	Елибаев Рахат ш/қ	307	-	-	-	-	-	-	-	-
19	Ким Валери ш/қ	9	-	-	-	-	-	-	-	-

20	Ажибек о в Темірха нш/қ	45								
21	Кушено в Нурлан Кнесови ч ш/қ	10	-	-	-	-	-	-	-	-
22	Нурмаха нбетов Галымж а н Бахытбе кович ш /қ	10	-	-	-	-	-	-	-	-
23	Оракбае в Жадігер ш/қ	20	-	-	-	-	-	-	-	-
24	Ыранов Улыкпа н Ранович ш/қ	50	-	-	-	-	-	-	-	-
25	Оразбае в Ерболат Орынба сарович ш/қ	5	-	-	-	-	-	-	-	-
26	Малдыб а е в Усенбай ш/қ	5								
27	Бажеев Мэлс ш/ қ	45	-	-	-	-	-	-	-	-
28	Жакипо в а Анаркул ь Архипов на ш/қ	20	-	-	-	-	-	-	-	-
29	Жанбир о в а Жанат Ниязовн а ш/қ	15								
	Барлығы	1413,44	87	10	48					

Кестенің жалғасы

Жайылымдардың қажеттілігі, (га)					Артық жайылымдар, (га)
МІҚ	УМ	Жылқы	Түйе	Жиыны (га)	
440	22	66	-	518	
-		488		433	-
-	-	-	-		5
-	-		-		50
165	-	-		115	
110				341	-
132	-	-		32	
110	-	-	-	80	
-	-	79,2	-	65,9	-
		-			22,14
-	-		-		20,8
-	-	-	-		17,5
					26,2
					44
					14
					8
-	-	-	-		5,5
-	-	-	-		307
-	-	-	-		9
					45
-	-	-	-		10
-	-	-	-		10
-	-	-	-		20
-	-	-	-		50
-	-	-	-		5
			-		5
-	-	-	-		45
-	-	-	-		20
					15
957	22	633,2		1584,9	754,14

Аббревиатуралардың таратылып жазылуы:

МІҚ – мүйізді ірі қара мал;

УМ – уақ мал;

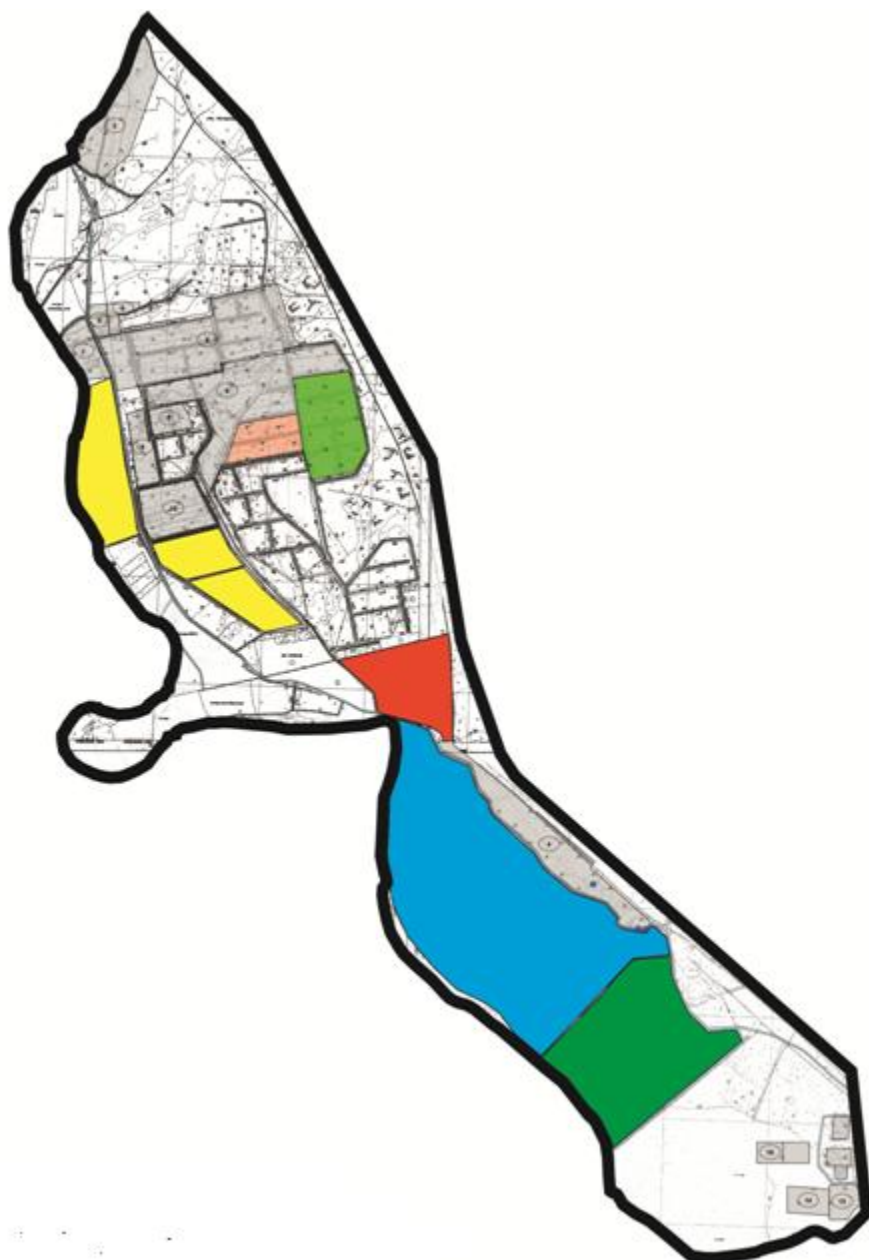
га – гектар;






ш/қ – шаруа қожалық.

Талсуат ауылдық округі бойынша елді мекендер бөлінісінде мүйізді ірі қара аналық (сауын) мал басын орналастыру үшін жайылымдарды бөлу

№	Елді мекен	Жайылым алаңы, гектар	Сауын сиырлардың болуы (бас)	Жайылымға қажеттілік нормасы 1 бас, гектар	Жайылымдардың қажеттілігі, гектар	Жайылымдармен қамтамасыз етілмеген, гектар	Қажеттіліктің қамтамасыз етілуі, пайыз	Артықшылық, гектар
1	Талсуат ауылдық округі	278,6	358	11,0	3938	3659,4	7,6	-
	Барлығы	278,6	358	11,0	3938	3659,4	7,6	-










Жайылым айналымдарының қолайлы схемасы



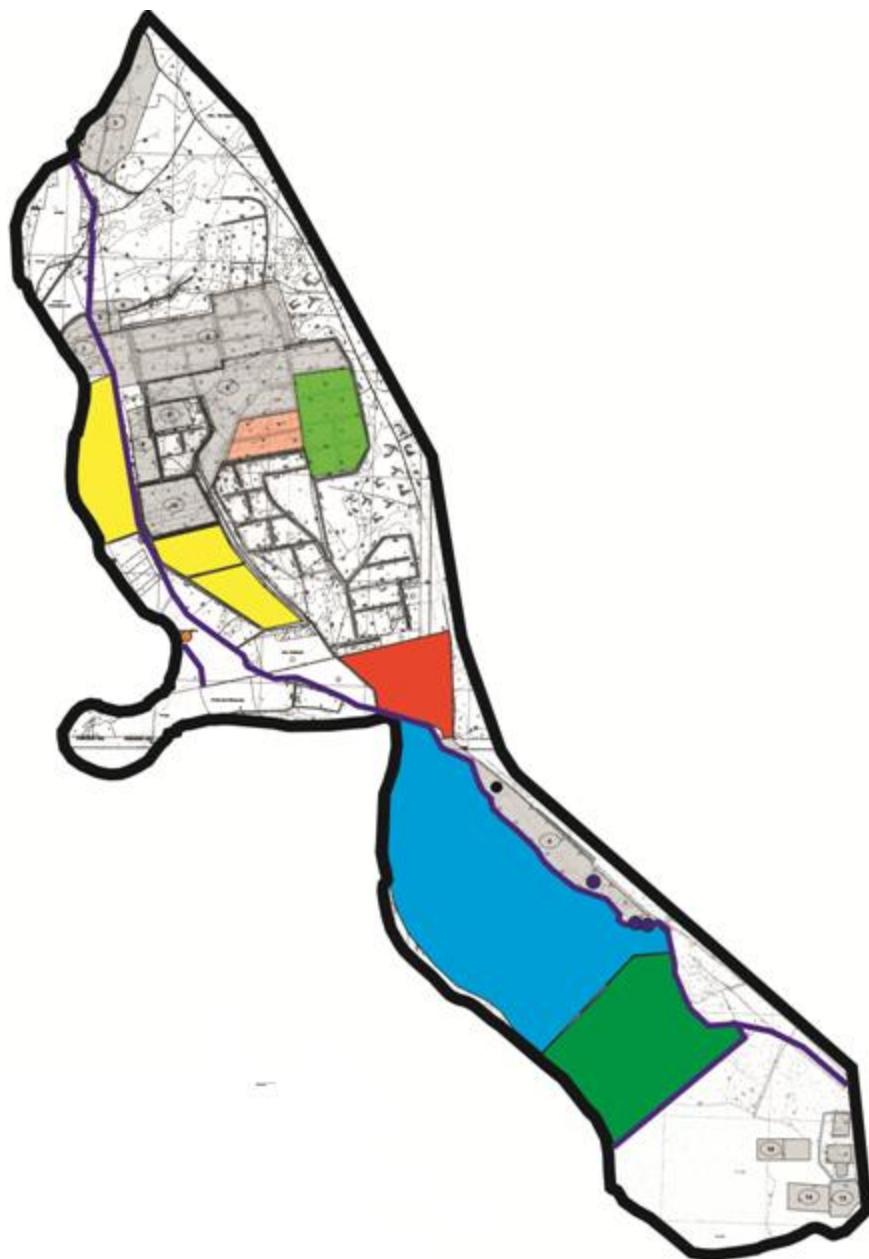
Шартты белгілер	
	Талсуат ауылдық округінің шекарасы
	Ауыл шаруашылығы мақсатындағы жерлер
	Елді мекен жерлері
	Көктемгі және жазғы уақытта пайдаланылатын жайылымдар
	Күзгі және қысқы уақытта пайдаланылатын жайылымдар








Жайылымдардың, оның ішінде маусымдық айылымдардың сыртқы және ішкі шекаралары мен аландары, жайылымдық инфрақұрылым объектілері белгіленген картасы



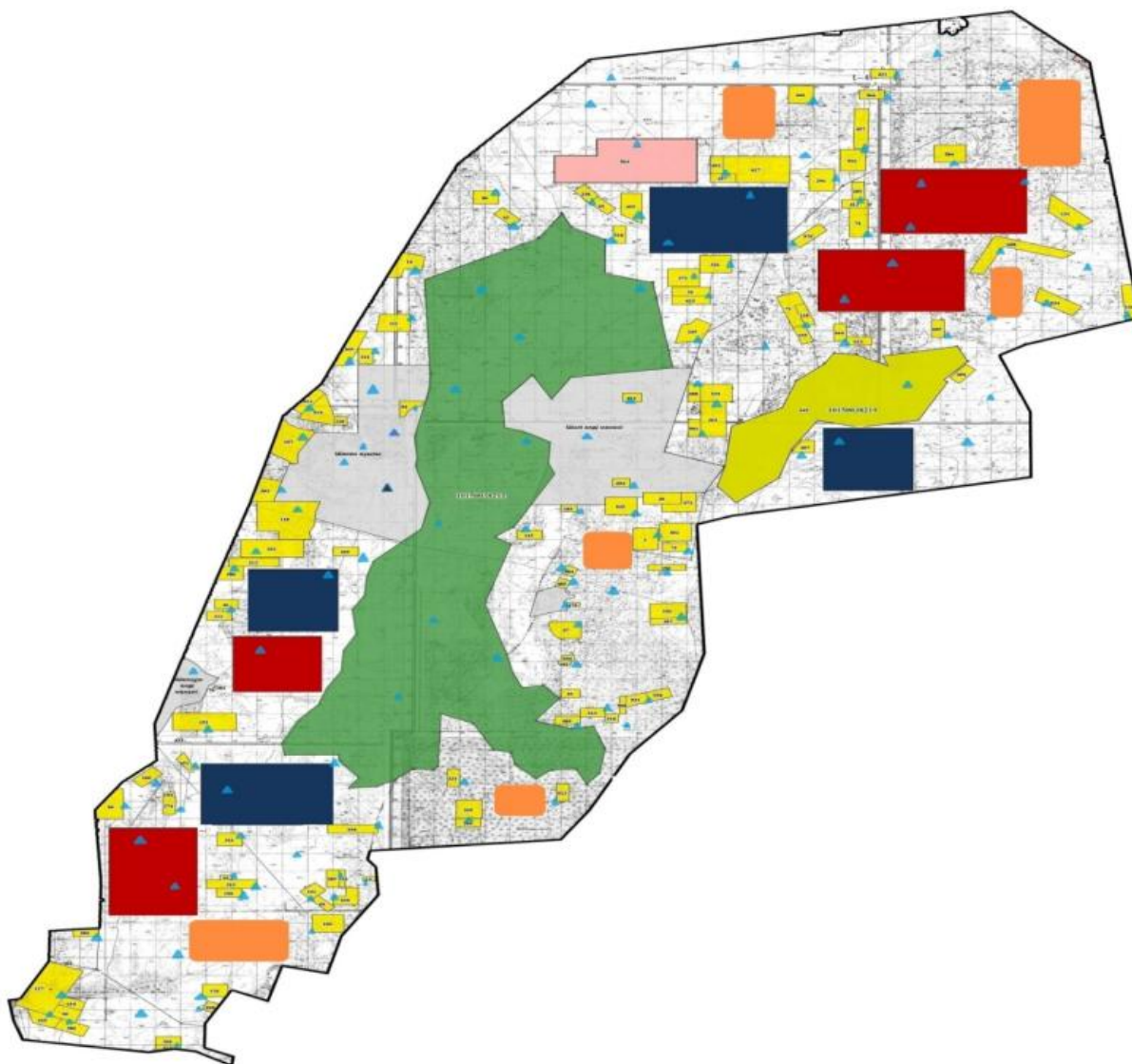
Шартты белгілер	
	Тапсуат ауылдық округінің шекарасы
	Ауыл шаруашылығы мақсатындағы жерлер
	Елді мекен жерлері
	Көктемгі және жазғы уақытта пайдаланылатын жайылымдар
	Күзгі және қысқы уақытта пайдаланылатын жайылымдар
	Көлдер
	Каналдар
	Мал тоғыту ваннасы
	Мал қорымы





Жайылым пайдаланушылардың су тұтыну нормасына сәйкес жасалған су көздеріне (көлдерге, өзендерге, тоғандарға, апандарға, суару немесе суландыру каналдарына, құбырлы немесе шахталы құдықтарға) қол жеткізу схемасы



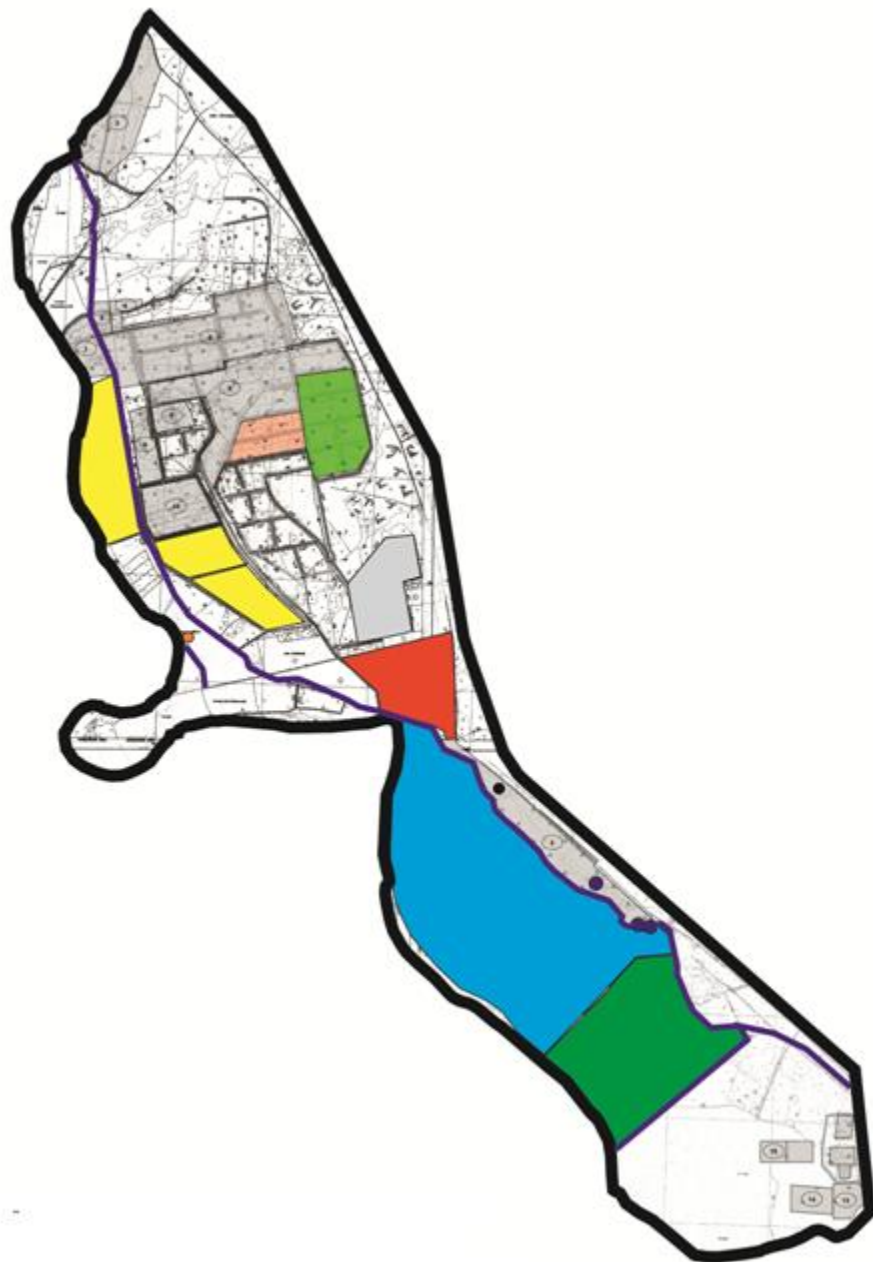
Шартты белгілер	
	Тапсуат ауылдық округінің шекарасы
	Ауыл шаруашылығы мақсатындағы жерлер
	Елді мекен жерлері
	Көктемгі және жазғы уақытта пайдаланылатын жайылымдар
	Күзгі және қысқы уақытта пайдаланылатын жайылымдар
	Көздер
	Каналдар





Жайылымы жоқ жеке және (немесе) заңдытұлғалардың ауыл шаруашылығы жануарларының мал басын орналастыру үшін жайылымдарды қайта бөлу және оны берілетін жайылымдарға ауыстыру схемасы



Шартты белгілер	
	Талсуат ауылдық округінің шекарасы
	Ауыл шаруашылығы мақсатындағы жерлер
	Елді мекен жерлері
	Жайылымдарды қайта бөлуге арналған жер телімдері

Ауылдық округ маңында орналасқан жайылымдармен қамтамасыз етілмеген жеке және (немесе) заңды тұлғалардың ауылшаруашылығы жануарларының мал басын шалғайдағы жайылымдарға орналастыру схемасы



Шартты белгілер	
	Талсуат ауылдық округінің шекарасы
	Ауыл шаруашылығы мақсатындағы жерлер
	Елді мекен жерлері
	Мал басын орналастыру шекаралары

Ауыл шаруашылығы жануарларын жаюдың және айдаудың маусымдық маршруттарын белгілейтін жайылымдарды пайдалану жөніндегі күнтізбелік графигі

№	Ауылдық округтің атауы	Жайылымға малдардың айдап шығарылу кезеңі	Жайылымнан малдардың қайтарылу кезеңі
1	Талсуат ауылдық округі	наурыздың 2-жартысы	қазанның 2-онкүндігі

Қызылорда қалалық мәслихатының
2020 жылғы 24 маусымы
№ 350-62/8 шешіміне 5-қосымша

Қызылөзек ауылдық округінің 2020-2021 жылдарға арналған жайылымдарды басқару және оларды пайдалану жөніндегі жоспары

Ескерту. Шешімнің орыс тіліндегі 5-қосымшасына өзгеріс енгізілді, мемлекеттік тілдегі нұсқасы өзгеріссіз қалдырылды - Қызылорда қалалық мәслихатының 08.02.2021 № 19-3/11 шешімімен (алғашқы ресми жарияланған күнінен бастап қолданысқа енгізіледі).

1) Құқық белгілейтін құжаттар негізінде жер санаттары, жер учаскелерінің меншік иелері және жер пайдаланушылар бөлінісінде әкімшілік-аумақтық бірлік аумағында жайылымдардың орналасу схемасы (картасы);

2) жайылым айналымдарының қолайлы схемасы;

3) жайылымдардың, оның ішінде маусымдық, жайылымдардың сыртқы және ішкі шекаралары мен алаңдары, жайылымдық инфрақұрылым объектілері белгіленген картасы;

4) жайылым пайдаланушылардың су тұтыну нормасына сәйкес жасалған су көздеріне (көлдерге, өзендерге, тоғандарға, апандарға, суару немесе суландыру каналдарына, құбырлы немесе шахталы құдықтарға) қол жеткізу схемасы;

5) жайылымы жоқ жеке және (немесе) заңды тұлғалардың ауыл шаруашылығы жануарларының мал басын орналастыру үшін жайылымдарды қайта бөлу және оны берілетін жайылымдарға ауыстыру схемасы;

6) ауылдық округ маңында орналасқан жайылымдармен қамтамасыз етілмеген жеке және (немесе) заңды тұлғалардың ауыл шаруашылығы жануарларының мал басын шалғайдағы жайылымдарға орналастыру схемасы;

7) ауыл шаруашылығы жануарларын жаюдың және айдаудың маусымдық маршруттарын белгілейтін жайылымдарды пайдалану жөніндегі күнтізбелік графигі.

Ауылдық округтің аумағы құрғақ, даласы бетеге-селеулі белдем тармағына жатады.

Ауылдық округтің аумағында гидрографиялық торап нашар дамыған. Жайылымды суландыру табиғи апандар, шахталы құдықтармен қамтамасыз етіледі. Судың сапасы әлсіз тұздылау, малдарды суару үшін жарамды.

Жайылымдық алқаптардың орташа өнімділігі 8,8 центнер/гектарды құрайды.

Жайылымдар жемдерінің қоры ұзақтығы 170-180 күн болатын жайылым кезеңінде пайдаланылады.

Қызылөзек ауылдық округі Қызылорда қаласының солтүстік-батыс бөлігінде орналасқан, солтүстіктен және солтүстік-батыстан Сырдария ауданымен, шығыс-оңтүстіктен Қызылжарма ауылдық округімен шектеседі.

Әкімшілік-аумақтық бөлінісі Қараөзек, Айнакөл ауылдары және Қараөзек бекетінен тұрады.

Табиғи ауа-райының жағдайлары бойынша Қызылөзек ауылдық округі күрт құбылмалы ауа-райымен құрғақ далалық аймаққа жатады, олар үшін тән қасиет: көктем-жазғы мезгілінің құрғақшылығы, жазғы жоғары және қысқы төмен ауа температурасы, жыл мезгілі бойынша жеткіліксіз және тұрақсыз атмосфералық жауын-шашын және бір жыл ішінде едәуір желдің жігерлігі.

Қызылөзек ауылдық округінің жалпы жер көлемі 90 988 гектар (бұдан әрі -га), оның ішінде жайылымдар – 13097,5 га.

Санаттары бойынша жерлер келесідей бөлінеді:

ауыл шаруашылығы мақсатындағы жерлер – 77262 га;

елді мекендердің жерлері - 6434 га.

Ауылдық округ аумағындағы ауыл шаруашылығы жануарлары мал басының саны: 3674 бас ірі қара малы, 3775 бас ұсақ мал, 703 бас жылқы, 456 бас түйе малы бар.

Ауыл шаруашылығы жануарларының түрлері бойынша келесідей бөлінген:

ірі қара мал -147 табын;

уақ мал – 10 отар;

жылқылар – 23 үйір;

түйелер -5 келе.

Жайылымдар елді мекендердің табиғи-климаттық ерекшелігіне байланысты табиғи жайылымдарға жатады және көбінесе малды бағу үшін пайдаланылады. Ауылдық округтің аумағында екпе және аридтік жайылымдар жоқ.

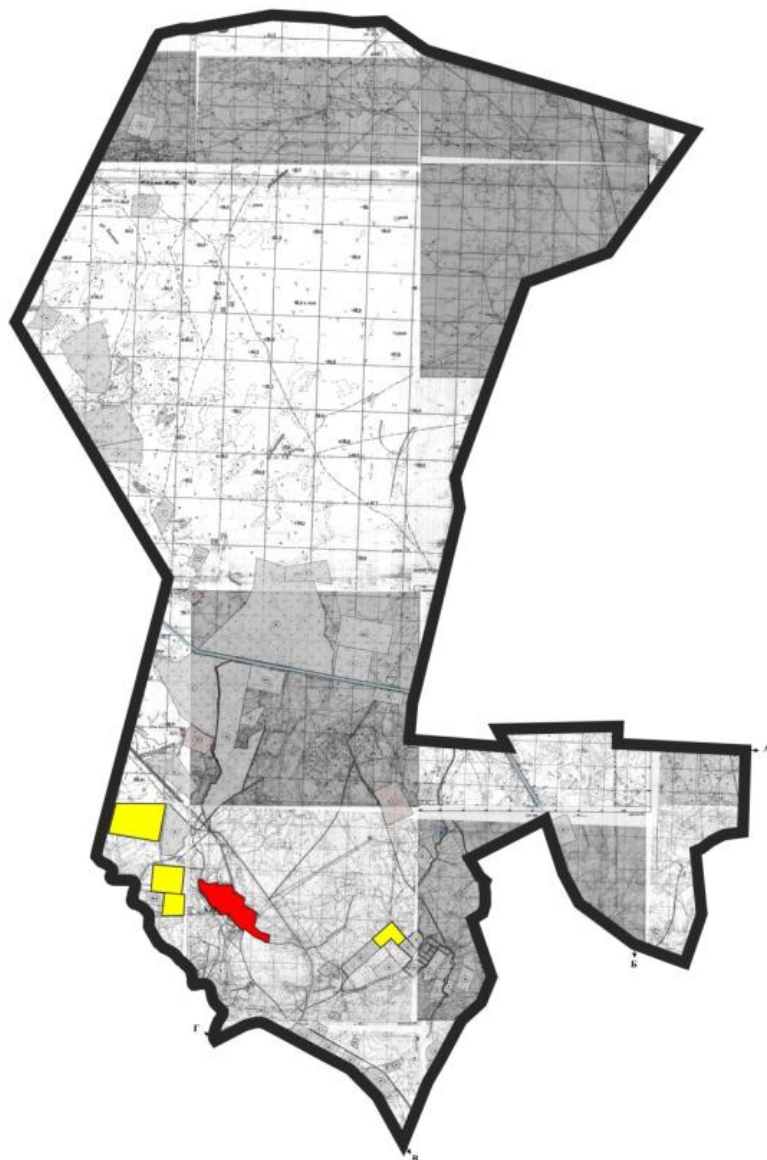
Жайылымдарды негізгі пайдаланушылар Қызылөзек ауылдық округінің тұрғындары болып табылады.




Жоспар жайылымдарды ұтымды пайдалану, жем-шөпке қажеттілікті тұрақты қамтамасыз ету және жайылымдардың тозу процестерін болғызбау мақсатында қабылданды.

Қызылөзек ауылдық округінің аумағында 1 ветеринариялық пункт, 1 мал қорымы және 1 мал тоғыту ваннасы қызмет істейді.

Қызылөзек ауылдық округінде малды айдап өтуге арналған сервитуттар белгіленбеген.

Құқық белгілейтін құжаттар негізінде жер санаттары, жер учаскелерінің меншік иелері және жер пайдаланушылар бөлінісінде әкімшілік-аумақтық бірлік аумағында жайылымдардың орналасу схемасы (картасы)



Шартты белгілер	
	Қызылөзек ауылдық округінің шекарасы
	Ауыл шаруашылығы мақсатындағы жерлер
	Елді мекендердің жерлері

Жер учаскелерінің меншік иелері

№	Жер учаскелерінің меншік иелері	Жайылым алаңы, (га)	Түрлері бойынша малдың болуы, (бас)				Жайылымға қажеттілік нормасы 1 бас, (га)			
			МІҚ	УМ	Жылқы	Түйе	МІҚ	УМ	Жылқы	Түйе
1	Абсейто в Нариман	400	15		15		11		13	
2	Шакено в Тауекел	50								
3	Алипов Адилжан	500	51				11			
4	Кушимбаева Галия	92								
5	Аханов Ғалымжан	50	11		5		11		13	
6	Ахметов Мүсілім	785	88			55	11			15,4
7	Ағыбаев Сақтапберген	60								
8	Бекетаев Шаухат	70	92		33		11		13	
9	Бисеков Арыстанбек	175	4				11			
10	Жарасбаев Мұхан	15	19	304		44	11	2,2		15,4
11	Иса Жақыпбек	654	6				11			

63	Акимов Аскербе к	100							
	Барлығы	13097,5	1058	1198	245	271			

Кестенің жалғасы

Жайылымдардың қажеттілігі, (га)					А р т ы қ жайылымдар, (га)
МІҚ	УМ	Жылқы	Түйе	Жиыны (га)	
165		195		360	40
					50
561				61	
					92
121		65		136	
968			847	1030	
					60
1012		429		1371	
44				44	131
209	668,8		677,6	1540,4	
66					588
946		117	554,4	1467,4	
					180
					200
121	6,6			57,6	
297	123,2	169		540,2	
1089		663	954,8	2106,8	
					800
44				4	
					15
1804		247		1901	
22					128
88				58	
198				98	
1353		143	385	1818	
					50
					20
484		130		564	
660		806	754,6	2150,6	
	1826	208		2010,5	
671				571	
132				72	
					50
					15

					30
					60
					200
					900
44					11
					520
					600
					200
					200
					400
					1370
					25
					200
					3
					510
					180
					200
					100
33				13	
198		13		111	
308	11			119	
					30
					50
					500
					300
					53
					5
					100
					100
11638	2635,6	3185	4173,4	18204,5	9266

Аббревиатуралардың таратылып жазылуы:

МІҚ – мүйізді ірі қара мал;

УМ – уақ мал;

га – гектар;

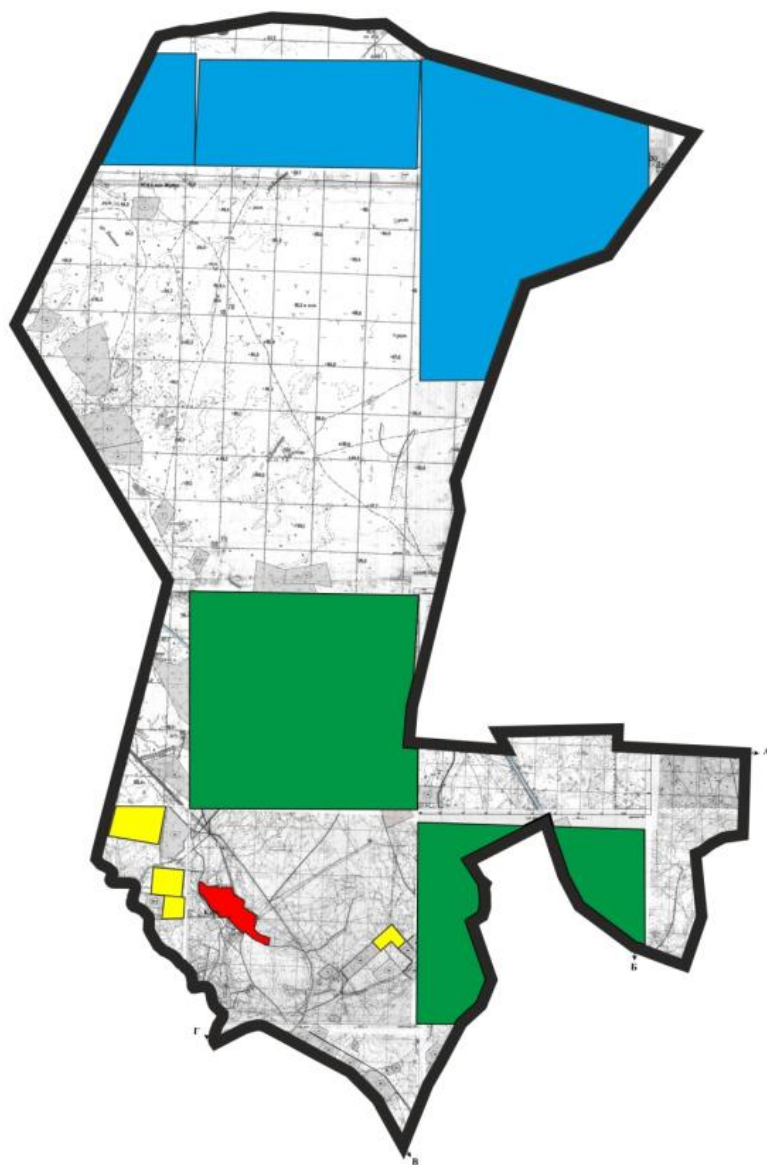
ш/қ – шаруа қожалық.






Қызылөзек ауылдық округі бойынша елді мекендер бөлінісінде мүйізді ірі қара аналық (сауын) мал басын орналастыру үшін жайылымдарды бөлу

№	Елді мекен	Сауын сиырлард	Жайылым ғ а	Жайылым дардың	Жайылым дармен қамтамасы	Қажеттілік тің
---	------------	----------------	----------------	-------------------	--------------------------------	-------------------

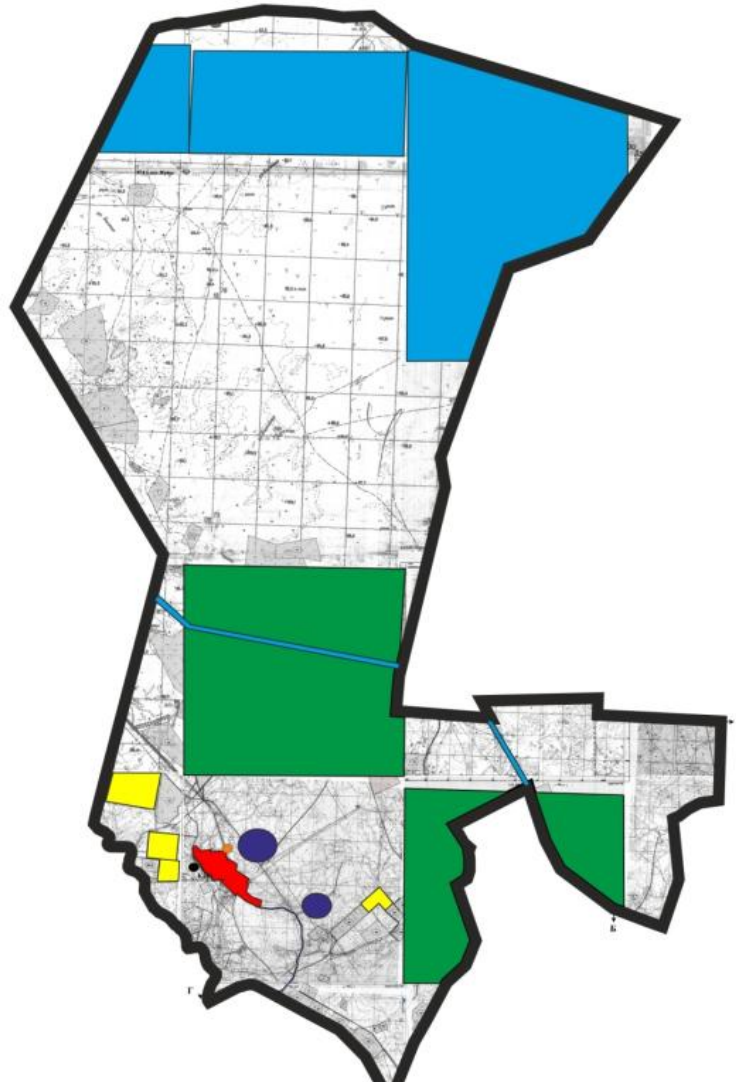
		Жайылым алаңы, гектар	ың болуы (бас)	қажеттілік нормасы 1 бас, гектар	қажеттілігі , гектар	з етілмеген, гектар	қамтамасы з етілуі, пайыз	Артықшылық, гектар
1	Қызылөзек ауылы	46383	844	11,0	9284	-	100	37099
2	Айнакол ауылы	2253	234	11,0	2574	-321	87,5	-
3	Қараөзек бекеті	1190	198	11,0	2178	-988	54,6	-
	Барлығы	49826	1276	11,0	14036	-1309	-	37099










Жайылым айналымдарының қолайлы схемасы



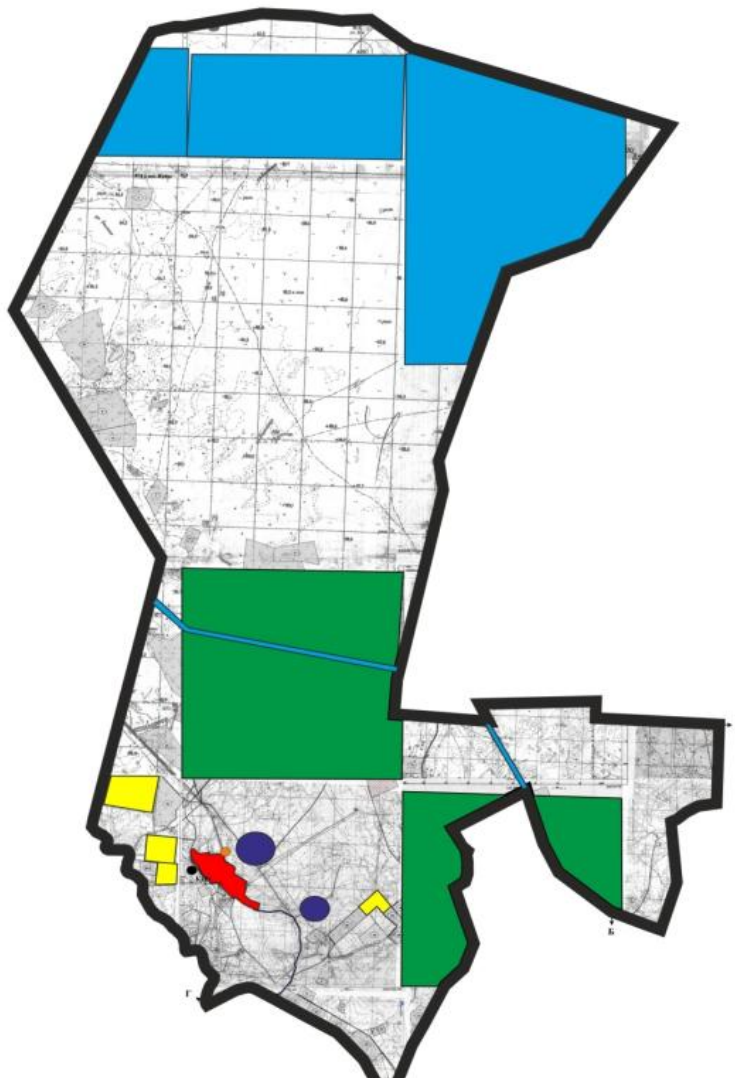
Шартты белгілер	
	Қызылөзек ауылдық округінің шекарасы
	Ауыл шаруашылығы мақсатындағы жерлер
	Елді мекендердің жерлері
	Көктемгі және жазғы уақытта пайдаланылатын жайылымдар
	Күзгі және қысқы уақытта пайдаланылатын жайылымдар

Жайылымдардың, оның ішінде маусымдық айылымдардың сыртқы және ішкі шекаралары мен алаңдары, жайылымдық инфрақұрылым объектілері белгіленген картасы

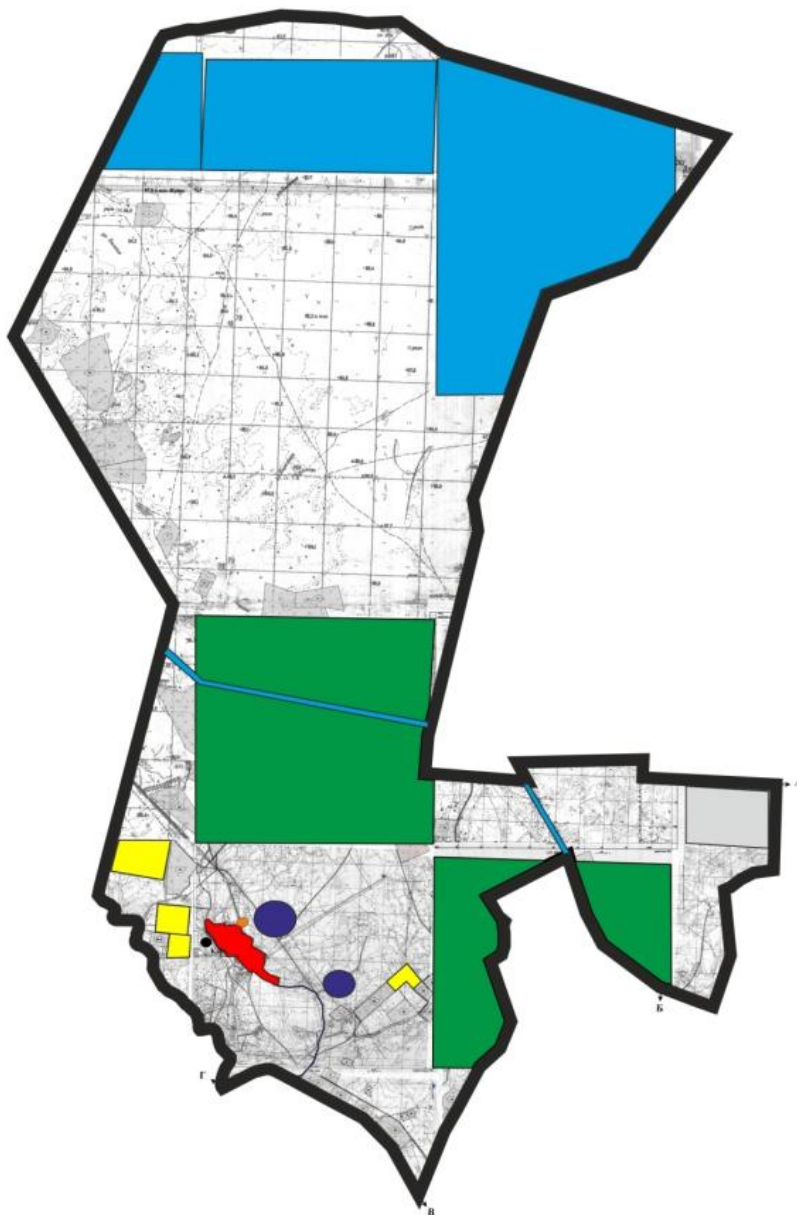









Шартты белгілер	
	Қызылөзек ауылдық округінің шекарасы
	Ауыл шаруашылығы мақсатындағы жерлер
	Елді мекендердің жерлері
	Көктемгі және жазғы уақытта пайдаланылатын жайылымдар
	Күзгі және қысқы уақытта пайдаланылатын жайылымдар
	Көлдер
	Каналдар
	Мал тоғыту ваннасы
	Мал қорымы

Жайылым пайдаланушылардың су тұтыну нормасына сәйкес жасалған су көздеріне (көлдерге, өзендерге, тоғандарға, апандарға, суару немесе суландыру каналдарына, құбырлы немесе шахталы құдықтарға) қол жеткізу схемасы

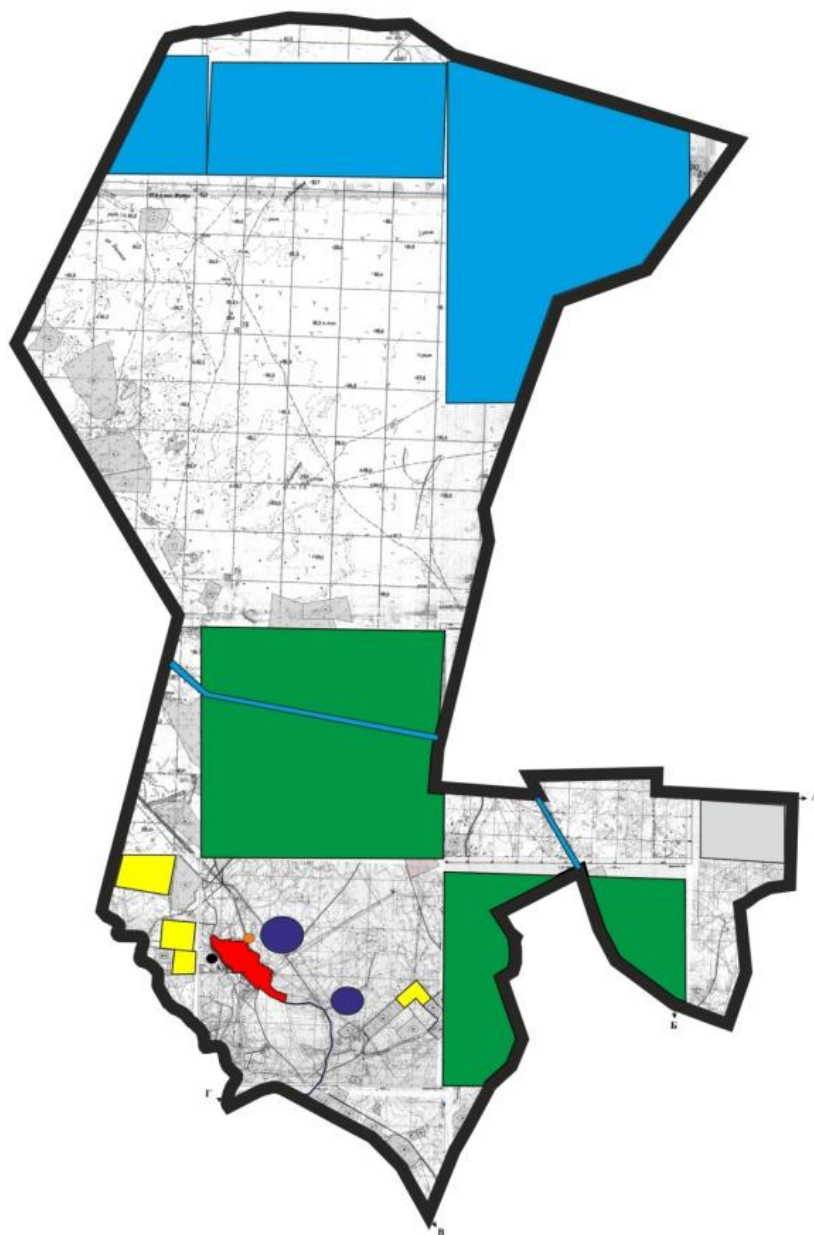






Жайылымы жоқ жеке және (немесе) заңды тұлғалардың ауыл шаруашылығы жануарларының мал басын орналастыру үшін жайылымдарды қайта бөлу және оны берілетін жайылымдарға ауыстыру схемасы



Шартты белгілер	
	Қызылөзек ауылдық округінің шекарасы
	Ауыл шаруашылығы мақсатындағы жерлер
	Елді мекендердің жерлері
	Көктемгі және жазғы уақытта пайдаланылатын жайылымдар
	Күзгі және қысқы уақытта пайдаланылатын жайылымдар
	Көңдер
	Каналдар

Ауылдық округ маңында орналасқан жайылымдармен қамтамасыз етілмеген жеке және (немесе) заңды тұлғалардың ауыл шаруашылығы жануарларының мал басын шалғайдағы жайылымдарға орналастыру схемасы



Шартты белгілер	
	Қызылпәзек ауылдық округінің шекарасы
	Ауыл шаруашылығы мақсатындағы жерлер
	Елді мекендердің жерлері
	Мап басын орналастыру шекаралары

Ауыл шаруашылығы жануарларын жаюдың және айдаудың маусымдық маршруттарын белгілейтін жайылымдарды пайдалану жөніндегі күнтізбелік графигі

№	Ауылдық округ атауы	Жайылымдардың айдап шығарылу кезеңі	Жайылымнан малдардың қайтарылу кезеңі
1	Қызылөзек ауылдық округі	наурыздың 2-жартысы	қазанның 2-онкүндігі

Қызылорда қалалық мәслихатының
2020 жылғы 24 маусымы
№ 350-62/8 шешіміне 6-қосымша

Қосшыңырау ауылдық округінің 2020 - 2021 жылдарға арналған жайылымдарды басқару және оларды пайдалану жөніндегі жоспары

Ескерту. 6-қосымшасына өзгеріс енгізілді - Қызылорда қалалық мәслихатының 08.02.2021 № 19-3/11 шешімімен (алғашқы ресми жарияланған күнінен бастап қолданысқа енгізіледі).

1) Құқық белгілейтін құжаттар негізінде жер санаттары, жер учаскелерінің меншік иелері және жер пайдаланушылар бөлінісінде әкімшілік-аумақтық бірлік аумағында жайылымдардың орналасу схемасы (картасы);

2) жайылым айналымдарының қолайлы схемасы;

3) жайылымдардың, оның ішінде маусымдық жайылымдардың сыртқы және ішкі шекаралары мен алаңдары, жайылымдық инфрақұрылым объектілері белгіленген картасы;

4) жайылым пайдаланушылардың су тұтыну нормасына сәйкес жасалған су көздеріне (көлдерге, өзендерге, тоғандарға, апандарға, суару немесе суландыру каналдарына, құбырлы немесе шахталы құдықтарға) қол жеткізу схемасы;

5) жайылымы жоқ жеке және (немесе) заңды тұлғалардың ауыл шаруашылығы жануарларының мал басын орналастыру үшін жайылымдарды қайта бөлу және оны берілетін жайылымдарға ауыстыру схемасы;

6) ауылдық округ маңында орналасқан жайылымдармен қамтамасыз етілмеген жеке және (немесе) заңды тұлғалардың ауыл шаруашылығы жануарларының мал басын шалғайдағы жайылымдарға орналастыру схемасы;

7) ауыл шаруашылығы жануарларын жаюдың және айдаудың маусымдық маршруттарын белгілейтін жайылымдарды пайдалану жөніндегі күнтізбелік графигі.

Ауылдық округтің аумағы құрғақ, даласы бетеге-селеулі белдем тармағына жатады.

Дала өсімдігі басым болуы анықталды, оның негізгі түрлері: бетеге, селеулер, сұлыбас және шамалы даланың түрлі шөптерінің қатысуымен әр түрлі жусанның түрлері.

Ауылдық округтің аумағында гидрографиялық торап нашар дамыған. Жайылымды суландыру табиғи көлдерден, бұлақтардан, каналдардан қамтамасыз етіледі. Судың сапасы әлсіз тұздылау, малдарды суару үшін жарамды.

Жайылымдық алқаптардың орташа өнімділігі 8,8 центнер/гектарды құрайды.

Жайылымдар жемдерінің қоры ұзақтығы 170-180 күн болатын жайылым кезеңінде пайдаланылады.

Қосшыңырау ауылдық округі Қызылорда қаласының солтүстік бөлігінде орналасқан, солтүстік-батыстан Қарауылтөбе ауылдық округімен шектеседі.

Әкімшілік-аумақтық бөлінісі Абай және Досан ауылдарынан тұрады.

Табиғи ауа-райының жағдайлары бойынша Қосшыңырау ауылдық округі күрт құбылмалы ауа-райымен құрғақ далалық аймаққа жатады, олар үшін тән қасиет: көктем - жазғы мезгілінің құрғақшылығы, жазғы жоғары және қысқы төмен ауа температурасы, жыл мезгілі бойынша жеткіліксіз және тұрақсыз атмосфералық жауын-шашын және бір жыл ішінде едәуір желдің жігерлігі.

Ауылдық округтің жалпы жер көлемі 53 313 гектар (бұдан әрі – га), оның ішінде жайылымдар – 14 138 га.

Санаттары бойынша жерлер келесідей бөлінеді:

ауыл шаруашылығы мақсатындағы жерлер – 2326 га;

елді мекендердің жерлері – 3588 га.

Ауылдық округ аумағындағы ауыл шаруашылығы жануарлары мал басының саны: 4212 бас ірі қара малы, 2626 бас уақ мал, 2688 бас жылқы, түйе 472 малы бар.

Ауыл шаруашылығы жануарларының түрлері бойынша келесідей бөлінген:

ірі қара мал-14 табын;

уақ мал - 8 отар;

жылқылар - 89 үйір;

түйелер – 9 келе.

Жайылымдар елді мекендердің табиғи-климаттық ерекшелігіне байланысты табиғи жайылымдарға жатады және көбінесе малды бағу үшін пайдаланылады. Ауылдық округтің аумағында екпе және аридтік жайылымдар жоқ.

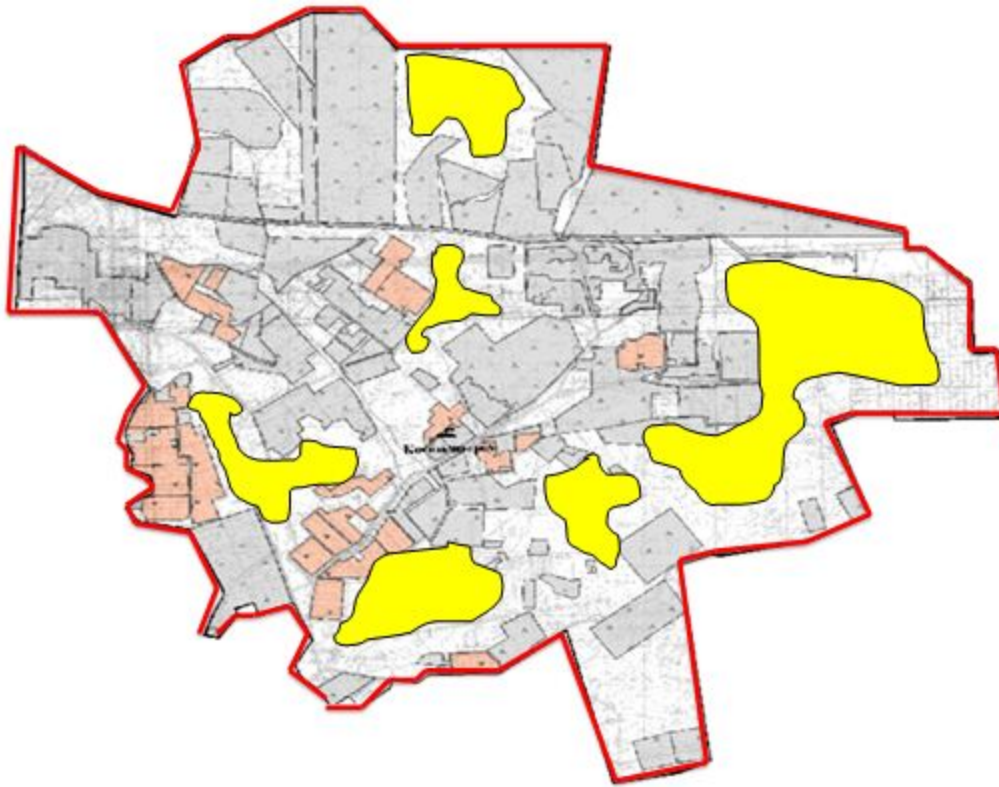
Жайылымдарды негізгі пайдаланушылар Қосшыңырау ауылдық округінің тұрғындары болып табылады.




Жоспар жайылымдарды ұтымды пайдалану, жем-шөпке қажеттілікті тұрақты қамтамасыз ету және жайылымдардың тозу процестерін болғызбау мақсатында қабылданды.

Қосшыңырау ауылдық округінің аумағында 1 ветеринарлық пункт, 1 мал қорымы және 1 мал тоғыту ваннасы қызмет істейді.

Қосшыңырау ауылдық округінде малды айдап өтуге арналған сервитуттар белгіленбеген.

Құқық белгілейтін құжаттар негізінде жер санаттары, жер учаскелерінің меншік иелері және жер пайдаланушылар бөлінісінде әкімшілік-аумақтық бірлік аумағында жайылымдардың орналасу схемасы (картасы)



Шартты белгілер	
	Қоспиñрау ауылдық округінің шекарасы
	Ауыл шаруашылығы мақсатындағы жерлер
	Елді мекендердің жерлері

Жер учаскелерінің меншік иелері													
№	Жер учаскелерінің меншік иелері	Жайылым алаңы	Түрлері бойынша малдың болуы,(бас)			Жайылымға қажеттілік нормасы 1бас,(га)			Жайылымдардың қажеттілігі, (га)				Артық жайылымдар, (га)
			МІҚ	УМ	Жылқы	МІҚ	УМ	Жылқы	МІҚ	УМ	Жылқы	Жиынты (га)	
1	Абдібеков Данабек	516			73	11	2,2	13,2			963,6	447,6	
2	Абдукаримов а	226	103		43	11	2,2	13,2	1133			104	

	Патима									330		
3	Акимов Умиргали	190	45		25	11	2,2	13,2	495	330	140	
4	Абубакиров Файзрахман	1086			92	11	2,2	13,2		1214,4	128,4	
5	Акимов Жумагали	20	204			11	2,2	13,2	2244		2224	
6	Акимов а Турар	135				11	2,2	13,2				135
7	Алтынбеков Алмасбек	151	45		25	11	2,2	13,2	495	330	674	
8	Байниязов Бахытжан	272				11	2,2	13,2				272
9	Байкуатов Жаксыбай	103				11	2,2	13,2				103
10	Еркебаев Серик	-				11	2,2	13,2				-
11	Естаев Ербол	221	28		71	11	2,2	13,2	308	937,2	1024,2	
12	Жанахаев Февраль	156	8			11	2,2	13,2	88			68
13	Ибраев Мурат	89	6			11	2,2	13,2	66			23
14	Канатбаев Алим	80				11	2,2	13,2				80
15	Кабулов Канат	193				11	2,2	13,2				193
16	Кайырлаков	3				11	2,2	13,2				3

	Бахыт жан											
17	Молда гажие в Болат бек	89				11	2,2	13,2				89
18	Мырз абаев Карса кбай	23				11	2,2	13,2				23
19	Нуры мбето в а Мария	3				11	2,2	13,2				3
20	Нарма нулы Ашир бек	153	12			11	2,2	13,2	132			21
21	Омаро в Жубан ыш	400				11	2,2	13,2				400
22	Раимб еков Сабыр	36	52		32	11	2,2	13,2	572		422,4	958,4
23	Снаса пов Жума ш	130			16	11	2,2	13,2			211,2	81,2
24	Тасма ганбет о в Темир гали	12				11	2,2	13,2				12
25	Толеу о в Тости кбай	1612	34	158	141	11	2,2	13,2	374	347,6	1861,2	970,8
26	Тунгы шбаев а Гульн ар	42				11	2,2	13,2				42
27	Шиль ман Аскар	32	20		2	11	2,2	13,2	220		26,4	214,4
28	Шоха таев	69,6	7		27	11	2,2	13,2	77		356,4	363,8

39	Аяган о в Болат	50				11	2,2	13,2				50
40	Абдих алико в Айдос	25				11	2,2	13,2				25
41	Арын баев Мопас ан	45				11	2,2	13,2				45
42	Мусае в а Райха н	8	161		41	11	2,2	13,2	1771		541,2	2304,2
43	Кулан баев Марда н Жары лкасы нович	26				11	2,2	13,2				26
44	Райым беков Курма нбай Султа нович	6	160		17	11	2,2	13,2	1760		224,4	1978,4
45	Райым беков Асылб ек	7,3				11	2,2	13,2				7,3
46	Балтае в а Лайла	10				11	2,2	13,2				10
47	Кошка ров Кайра т	15				11	2,2	13,2				15
48	Толег енова Шапа ш	200				11	2,2	13,2				200
49	Байди лдаев Марха баг	19				11	2,2	13,2				19
50	Ахано в Ермаг анбет	45				11	2,2	13,2				45

51	Абдуллаев Ерлан					11	2,2	13,2				
52	Бақыт Бақдәулет Бақытұлы	136				11	2,2	13,2				136
53	Жумадида ев Мейрамбек Алиакбарович	63				11	2,2	13,2				63
54	Жумагаева Раушан Шадиевна	155	20			11	2,2	13,2	220		65	
55	Парманкулова Сара Тулгеновна	360				11	2,2	13,2				360
56	Таубай Бибісара Дулатқызы	70	20			11	2,2	13,2	220		150	
57	Жумашев Берик Койшыбаевич	20				11	2,2	13,2				20
58	Бедебкова Ляззат Ануаровна	2				11	2,2	13,2				2
59	Макатова Фатима	100				11	2,2					100

68	Маймаков Ерлан Усенович	0,8				11	2,2	13,2				0,8
69	Жубаниязов Шакиз ада Колханатович	3				11	2,2	13,2				3
70	Абишев Агитай Сейтханович	5				11	2,2	13,2				5
71	Искаков Олжас Ермек ович	5				11	2,2	13,2				5
72	Искаков Ондасын	5				11	2,2	13,2				5
73	Мырзаева Ляззат Тапбаевна	50	8		62	11	2,2	13,2	88		818,4	856,4
74	Нуржанов Токтамыс	2				11	2,2	13,2				2
75	Абдуллаев Сержан Жумадиллаевич	5				11	2,2	13,2				5
76	Киикбаев Жумагали Баяхметович	15				11	2,2	13,2				15

77	Смаева Рахила Абдировна	30	121		113	11	2,2	13,2	1331		1491,6	2792,6
78	Кундилдаев Мурат Майлыбаевич	101				11	2,2	13,2				101
79	Молдағажиев Бекболат	88,4				11	2,2	13,2				88,4
80	Аптиханов Базарбай	739,8	86		49	11	2,2	13,2	946		646,8	853
81	Шәкет Саят Тимурұлы	67				11	2,2	13,2				67
82	Ахметова Баян Кенесхановна	15				11	2,2	13,2				15
83	Аймухамбетов Умырзақ	5				11	2,2	13,2				5
84	Мусахметов Ербол Болатович	73				11	2,2	13,2				73
85	Басалхаев Даулет Сейдалиевич	7				11	2,2	13,2				7
86	Дарибаева Канаш	10				11	2,2					10

111	Жайса нбаев Алтын бек	90				11	2,2	13,2					90
	Барлы ғы	13485, 55	1193	168	855				13103	369,6	11048, 4	17054, 6	7647,1 5

Аббревиатуралардың таратылып жазылуы:

МІҚ – мүйізді ірі қара мал;

УМ- уақ мал;

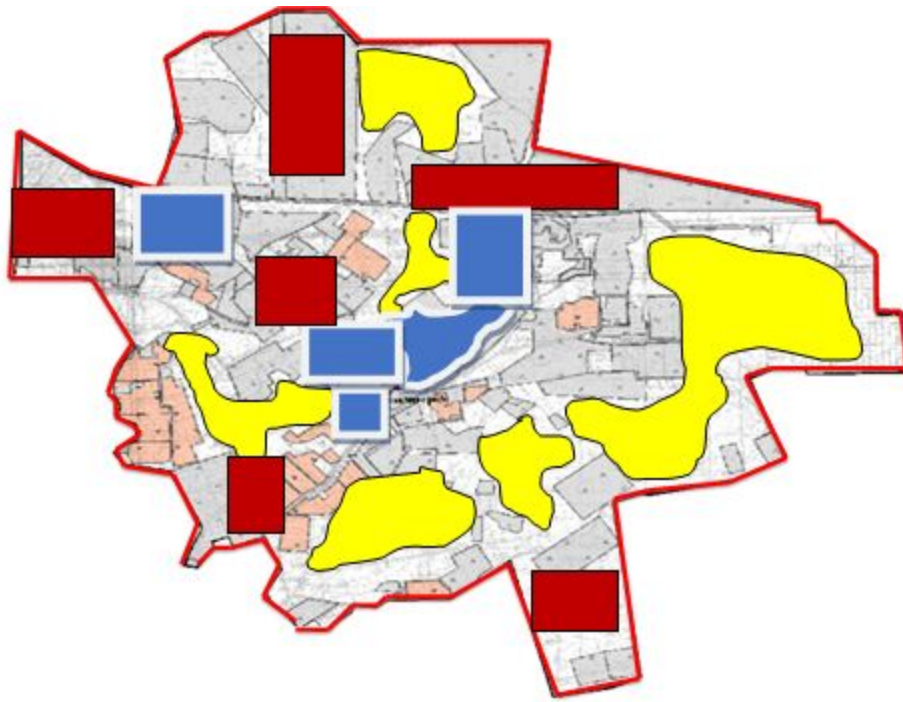
га – гектар;






ш/қ – шаруа қожалық.

Қосшыңырау ауылдық округі бойынша елді мекендер бөлінісінде мүйізді ірі қара аналық (сауын) мал басын орналастыру үшін жайылымдарды бөлу

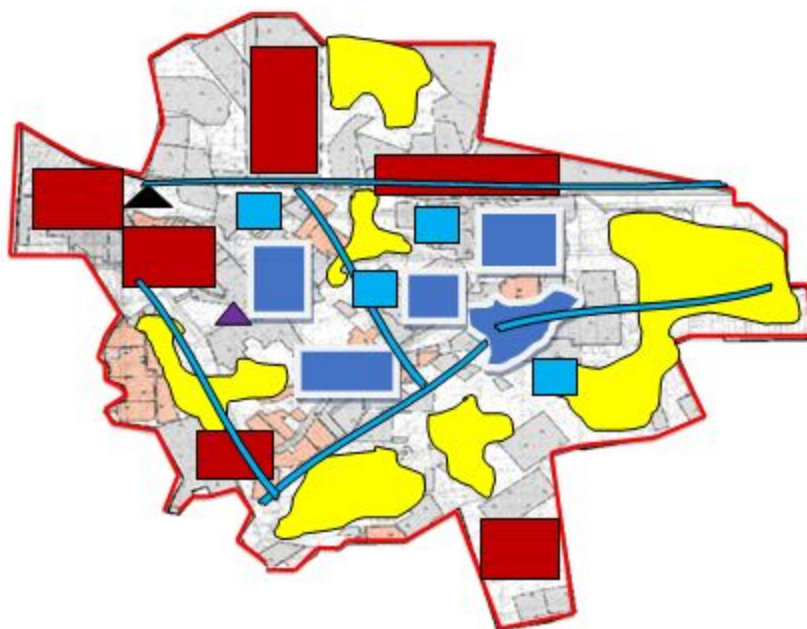
№	Елді мекен	Жайылым алаңы, гектар	Сауын сиырлардың болуы (бас)	Жайылымға қажеттілік нормасы 1 бас, гектар	Жайылымдардың қажеттілігі, гектар	Жайылымдармен қамтамасыз етілмеген, гектар	Қажеттіліктің қамтамасыз етілуі, пайыз	Артықшылық, гектар
1	Абай ауылы	1199	1590	11	17490	16291	6,8	
2	Досан ауылы	944	312	11	3432	2488	27,5	
	Барлығы	2143	1902		20922	18779	34,3	











Жайылым айналымдарының қолайлы схемасы



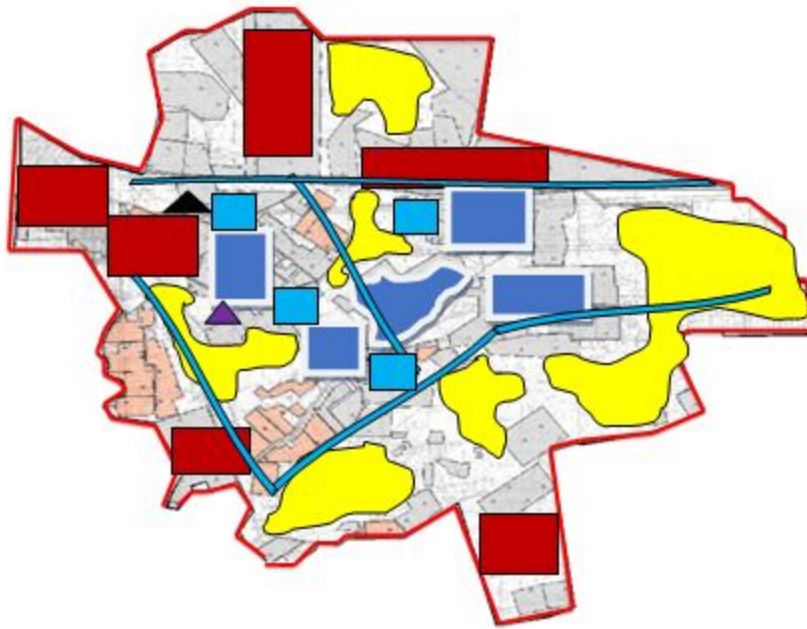
Шартты белгілер	
	Қосшыңырау ауылдық округінің шекарасы
	Ауыл шаруашылығы мақсатындағы жерлер
	Елді мекендердің жерлері
	Көктемгі және жазғы уақытта пайдаланылатын жайылымдар
	Күзгі және қысқы уақытта пайдаланылатын жайылымдар









Жайылымдардың, оның ішінде маусымдық жайылымдардың сыртқы және ішкі шекаралары мен алаңдары, жайылымдық инфрақұрылым объектілері белгіленген картасы



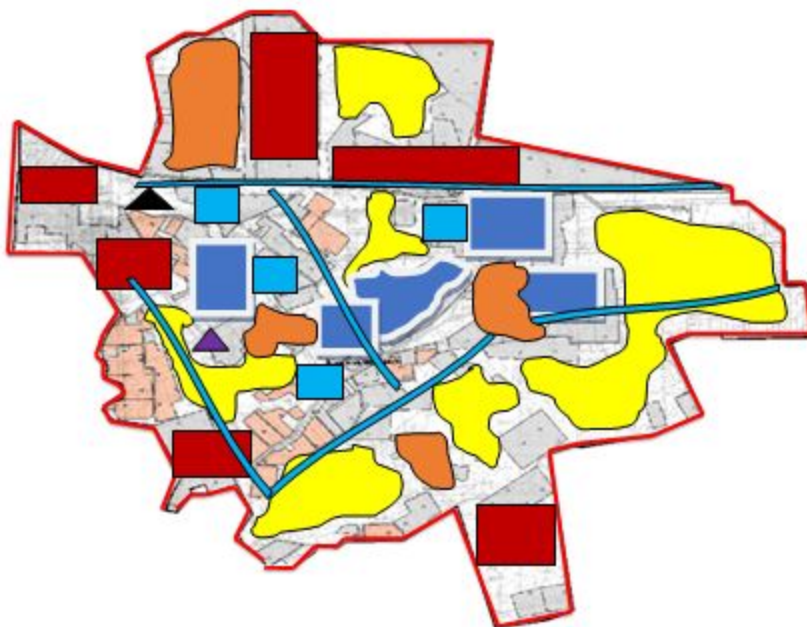
Шартты белгілер	
	Қосшықырау ауылдық округінің шекарасы
	Ауыл шаруашылығы мақсатындағы жерлер
	Елді мекендердің жерлері
	Көктемгі және жазғы уақытта пайдаланылатын жайылымдар
	Күзгі және қысқы уақытта пайдаланылатын жайылымдар
	Көлдер
	Каналдар
	Бұлақтар
	Мал тоғыту вақнасы
	Мал қорымы





Жайылым пайдаланушылардың су тұтыну нормасына сәйкес жасалған су көздеріне (көлдерге, өзендерге, тоғандарға, апандарға, суару немесе суландыру каналдарына, құбырлы немесе шахталы құдықтарға) қол жеткізу схемасы



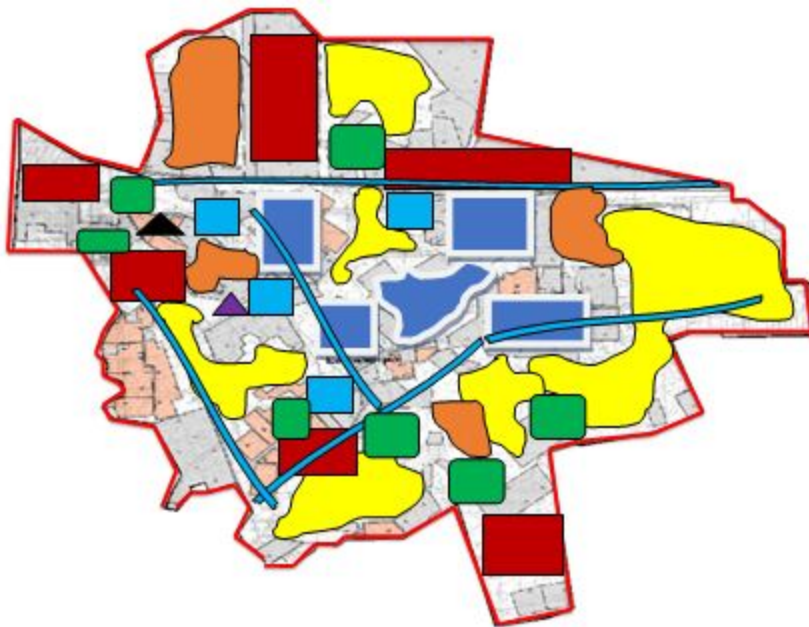
Шартты белгілер	
	Қосшыңырау ауылдық округінің шекарасы
	Ауыл шаруашылығы мақсатындағы жерлер
	Елді мекендердің жерлері
	Көктемгі және жазғы уақытта пайдаланылатын жайылымдар
	Күзгі және қысқы уақытта пайдаланылатын жайылымдар
	Көлдер
	Каналдар
	Бұлақтар





Жайылымы жоқ жеке және (немесе) заңды тұлғалардың ауыл шаруашылығы жануарларының мал басын орналастыру үшін жайылымдарды қайта бөлу және оны берілетін жайылымдарға ауыстыру схемасы



Шартты белгілер	
	Қосшыңырау ауылдық округінің шекарасы
	Ауыл шаруашылығы мақсатындағы жерлер
	Елді мекендердің жерлері
	Жайылымдарды қайта белуге арналған жер телімдері

Ауылдық округ маңында орналасқан жайылымдармен қамтамасыз етілмеген жеке және (немесе) заңды тұлғалардың ауылшаруашылығы жануарларының мал басын шалғайдағы жайылымдарға орналастыру схемасы



Шартты белгілер	
	Қосшыңырау ауылдық округінің шекарасы
	Ауыл шаруашылығы мақсатындағы жерлер
	Елді мекендердің жерлері
	Малбасын орналастыру шекаралары

Ауыл шаруашылығы жануарларын жаюдың және айдаудың маусымдық маршруттарын белгілейтін жайылымдарды пайдалану жөніндегі күнтізбелік графигі

№	Ауылдық округтің атауы	Жайылымға малдардың айдап шығарылу кезеңі	Жайылымнан малдардың қайтарылу кезеңі
1	Қосшыңырау ауылдық округі	наурыздың 2-жартысы	қазанның 2-онкүндігі

Қызылорда қалалық мәслихатының
2020 жылғы 24 маусымы
№ 350-62/8 шешіміне 7-қосымша

Қарауылтөбе ауылдық округінің 2020 - 2021 жылдарға арналған жайылымдарды басқару және оларды пайдалану жөніндегі жоспары

Ескерту. Шешімнің орыс тіліндегі 7-қосымшасына өзгеріс енгізілді, мемлекеттік тілдегі нұсқасы өзгеріссіз қалдырылды - Қызылорда қалалық мәслихатының 08.02.2021 № 19-3/11 шешімімен (алғашқы ресми жарияланған күнінен бастап қолданысқа енгізіледі).

1) Құқық белгілейтін құжаттар негізінде жер санаттары, жер учаскелерінің меншік иелері және жер пайдаланушылар бөлінісінде әкімшілік-аумақтық бірлік аумағында жайылымдардың орналасу схемасы (картасы);

2) жайылым айналымдарының қолайлы схемасы;

3) жайылымдардың, оның ішінде маусымдық жайылымдардың сыртқы және ішкі шекаралары мен алаңдары, жайылымдық инфрақұрылым объектілері белгіленген картасы;

4) жайылым пайдаланушылардың су тұтыну нормасына сәйкес жасалған су көздеріне (көлдерге, өзендерге, тоғандарға, апандарға, суару немесе суландыру каналдарына, құбырлы немесе шахталы құдықтарға) қол жеткізу схемасы;

5) жайылымы жоқ жеке және (немесе) заңды тұлғалардың ауыл шаруашылығы жануарларының мал басын орналастыру үшін жайылымдарды қайта бөлу және оны берілетін жайылымдарға ауыстыру схемасы;

6) ауылдық округ маңында орналасқан жайылымдармен қамтамасыз етілмеген жеке және (немесе) заңды тұлғалардың ауыл шаруашылығы жануарларының мал басын шалғайдағы жайылымдарға орналастыру схемасы;

7) ауыл шаруашылығы жануарларын жаюдың және айдаудың маусымдық маршруттарын белгілейтін жайылымдарды пайдалану жөніндегі күнтізбелік графигі.

Ауылдық округтің аумағы құрғақ, даласы бетеге-селеулі белдем тармағына жатады.

Дала өсімдігі басым болуы анықталды, оның негізгі түрлері: бетеге, селеулер, сұлыбас және шамалы даланың түрлі шөптерінің қатысуымен әр түрлі жусанның түрлері.

Ауылдық округтің аумағында гидрографиялық торап нашар дамыған. Жайылымды суландыру табиғи көлдерден, каналдардан қамтамасыз етіледі. Судың сапасы әлсіз тұздылау, малдарды суару үшін жарамды.

Жайылымдық алқаптардың орташа өнімділігі 8,8 центнер/гектарды құрайды.

Жайылымдар жемдерінің қоры ұзақтығы 170-180 күн болатын жайылым кезеңінде пайдаланылады.

Қарауылтөбе ауылдық округі Қызылорда қаласының солтүстік-шығыс бөлігінде орналасқан, солтүстік-батыс жағынан Қызылжарма ауылдық округімен және солтүстік-шығыс жағынан Қосшыңырау ауылдық округімен шектеседі.

Әкімшілік-аумақтық бөлінісі Қарауылтөбе ауылынан тұрады.

Табиғи ауа-райының жағдайлары бойынша Қарауылтөбе ауылдық округі күрт құбылмалы ауа-райымен құрғақ далалық аймаққа жатады, олар үшін тән қасиет: көктем-жазғы мезгілінің құрғақшылығы, жазғы жоғары және қысқы төмен ауа температурасы, жыл мезгілі бойынша жеткіліксіз және тұрақсыз атмосфералық жауын-шашын және бір жыл ішінде едәуір желдің жігерлігі.

Ауылдық округтің жалпы жер көлемі 6127 гектар (бұдан әрі – га), оның ішінде жайылымдар – 1547 га.

Санаттары бойынша жерлер келесідей бөлінеді:

ауыл шаруашылығы мақсатындағы жерлер – 1458 га;

елді мекендердің жерлері – 977 га.

Ауылдық округ аумағындағы ауыл шаруашылығы жануарлары мал басының саны: 1385 бас ірі қара малы, 1044 бас уақ мал, 237 бас жылқы малы бар.

Жайылымдар елді мекеннің табиғи-климаттық ерекшелігіне байланысты табиғи жайылымдарға жатады және көбінесе малды бағу үшін пайдаланылады. Ауылдық округтің аумағында екпе және аридтік жайылымдар жоқ.

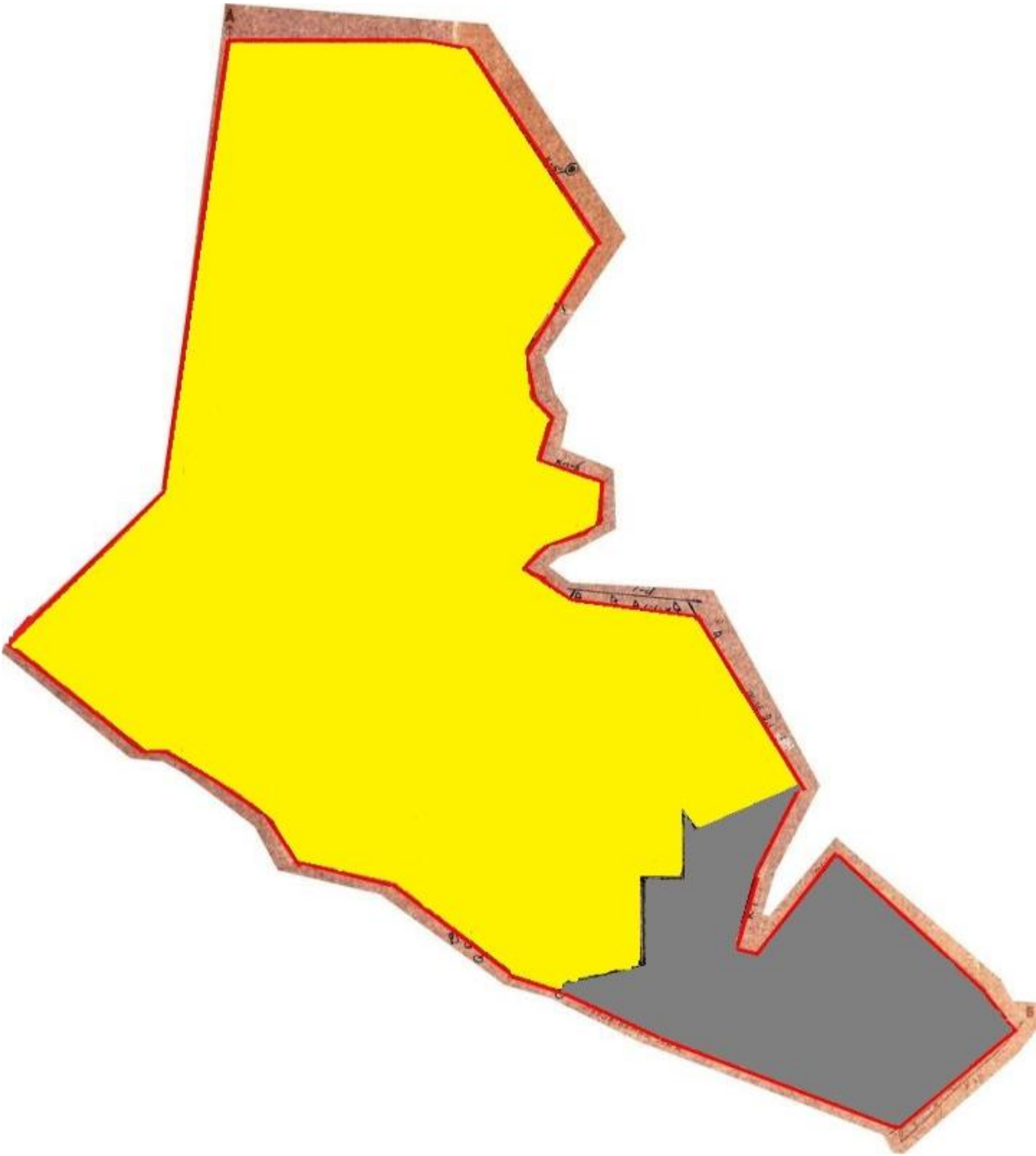
Жайылымдарды негізгі пайдаланушылар Қарауылтөбе ауылдық округінің тұрғындары болып табылады.




Жоспар жайылымдарды ұтымды пайдалану, жем-шөпке қажеттілікті тұрақты қамтамасыз ету және жайылымдардың тозу процестерін болғызбау мақсатында қабылданды.

Қарауылтөбе ауылдық округінің аумағында 1 ветеринарлық пункт, 1 мал қорымы және 1 мал тоғыту ваннасы қызмет істейді.

Қарауылтөбе ауылдық округінде малды айдап өтуге арналған сервитуттар белгіленбеген.

Құқық белгілейтін құжаттар негізінде жер санаттары, жер учаскелерінің меншік иелері және жер пайдаланушылар бөлінісінде әкімшілік-аумақтық бірлік аумағында жайылымдардың орналасу схемасы (картасы)



Шартты белгілер	
	Қарауытөбе ауылдық округінің шекарасы
	Ауыл шаруашылығы мақсатындағы жерлер
	Елді мекен жерлері

Жер учаскелерінің меншік иелері

--	--	--	--	--

7	Жумали е в Ғалым " 2 Азат" шаруа қожалығ ы	2	78	332	-	-	11,0	2,2	13,2	-
8	Аймуха мбетов Умырза к " 5 Альжан" шаруа қожалығ ы	5	-	-	-	-	11,0	2,2	13,2	-
9	Қайырла п о в Бақытжа н " 3 Әкімжан" шаруа қожалығ ы	3	26	-	-	-	11,0	2,2	13,2	-
	Барлығы	124,5	134	332	-	-				

Кестенің жалғасы

Жайылымдардың қажеттілігі, (га)					Артық жайылымдар, (га)
МІҚ	УМ	Жылқы	Түйе	Жиыны (га)	
-	-	-	-	-	5
55		-	-	54,5	-
-	-	-	-	-	5
-	-	-	-	-	5
275	-	-	-	183	-
-	-	-	-	-	7
858	730	-	-	1586	-
-	-	-	-	-	5
286	-	-	-	283	-
1474	730			2106,5	27

Аббревиатуралардың таратылып жазылуы:

МІҚ – мүйізді ірі қара мал;

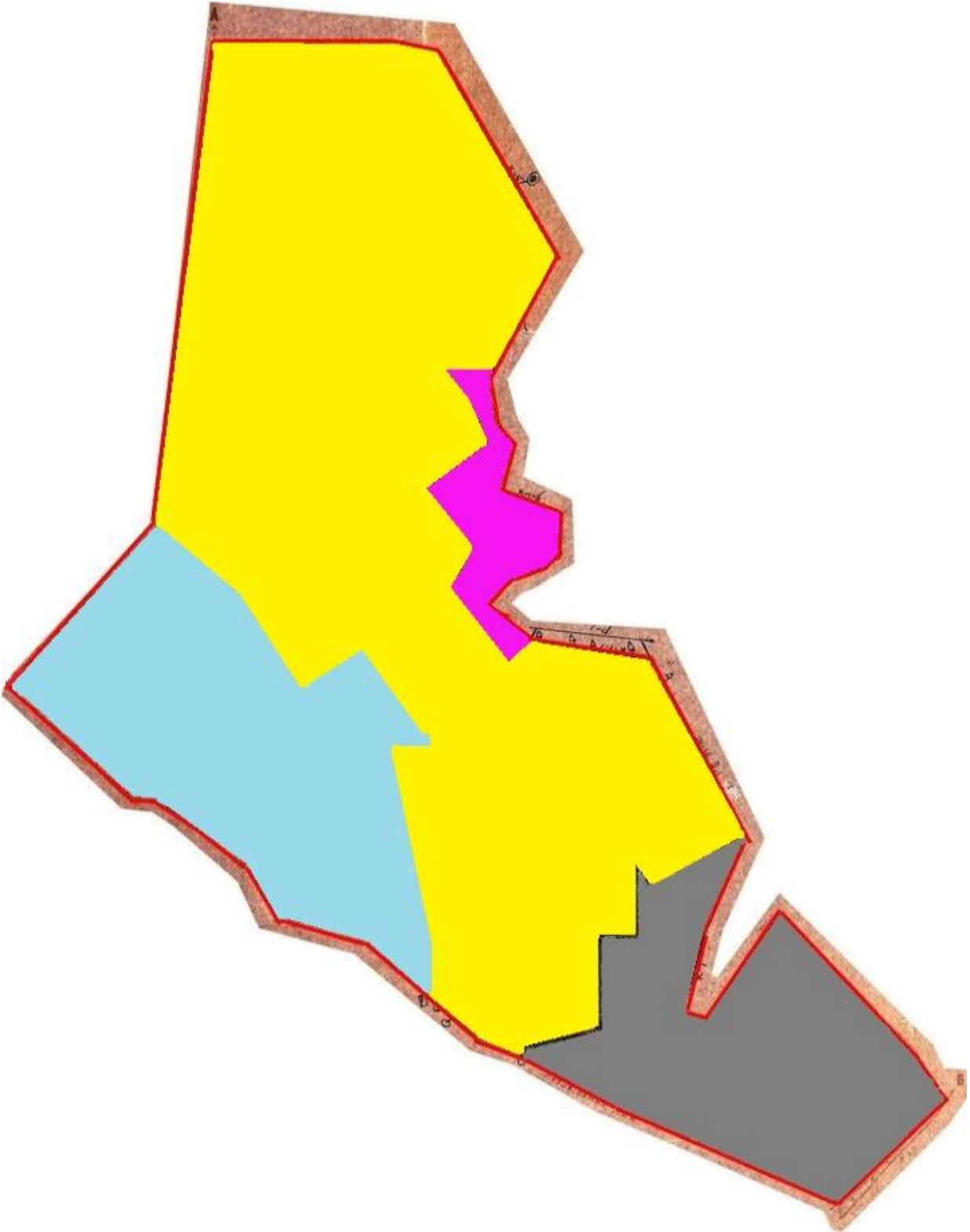
УМ – уақ мал;






га – гектар.

Қарауылтөбе ауылдық округі бойынша елді мекендер бөлінісінде мүйізді ірі қара аналық (сауын) мал басын орналастыру үшін жайылымдарды бөлу

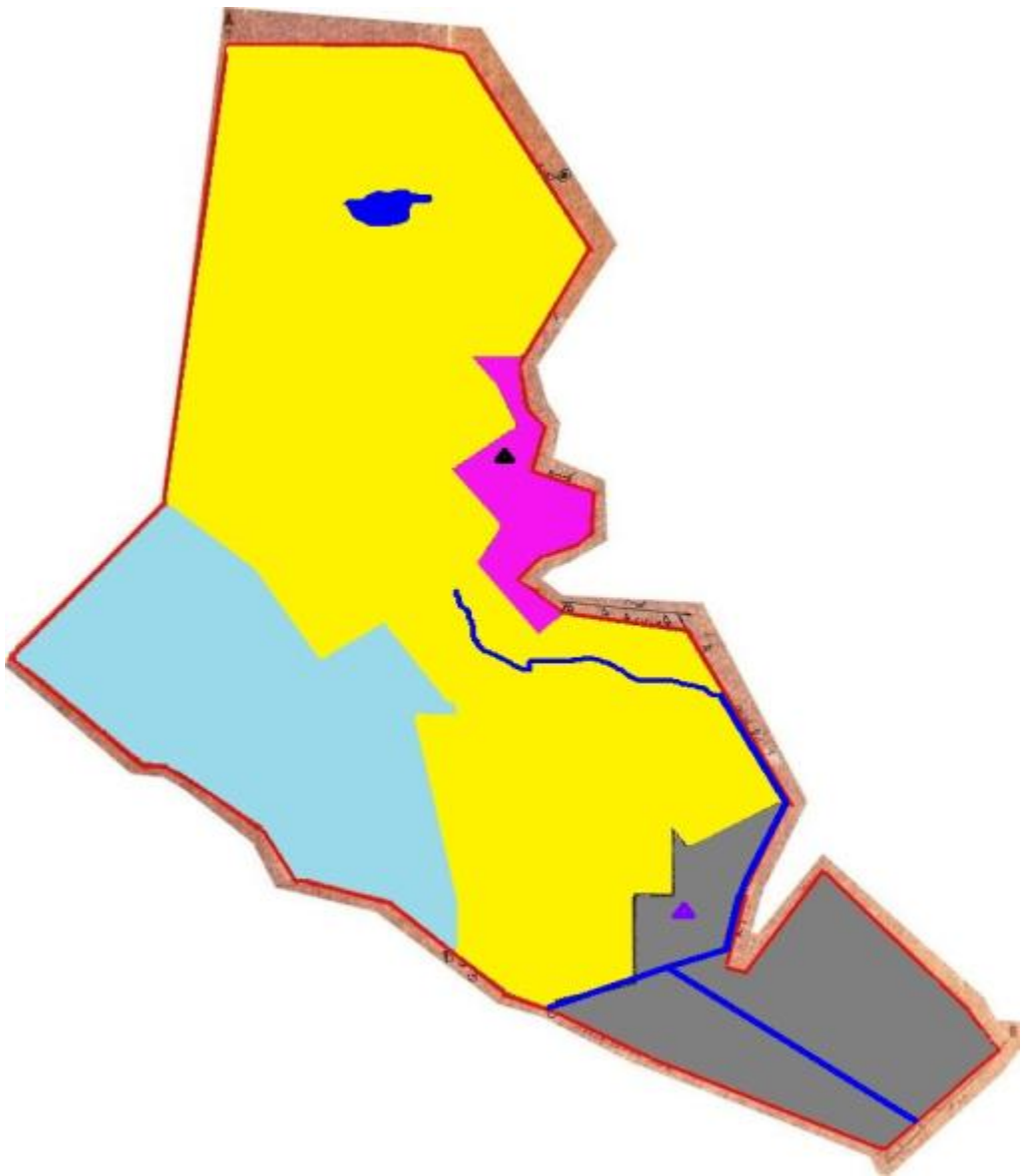
№	Елді мекен	Жайылым алаңы, гектар	Сауын сиырлардың болуы (бас)	Жайылымға қажеттілік нормасы 1 бас, гектар	Жайылымдардың қажеттілігі, гектар	Жайылымдармен қамтамасыз етілмеген, гектар	Қажеттіліктің қамтамасыз етілуі, пайыз	Артықшылық, гектар
1	Қарауылтөбе ауылы	1741	1304	11,0	14344	12603	12,1	-
	Барлығы	1741	1304	11,0	14344	12603	12,1	-










Жайылым айналымдарының қолайлы схемасы



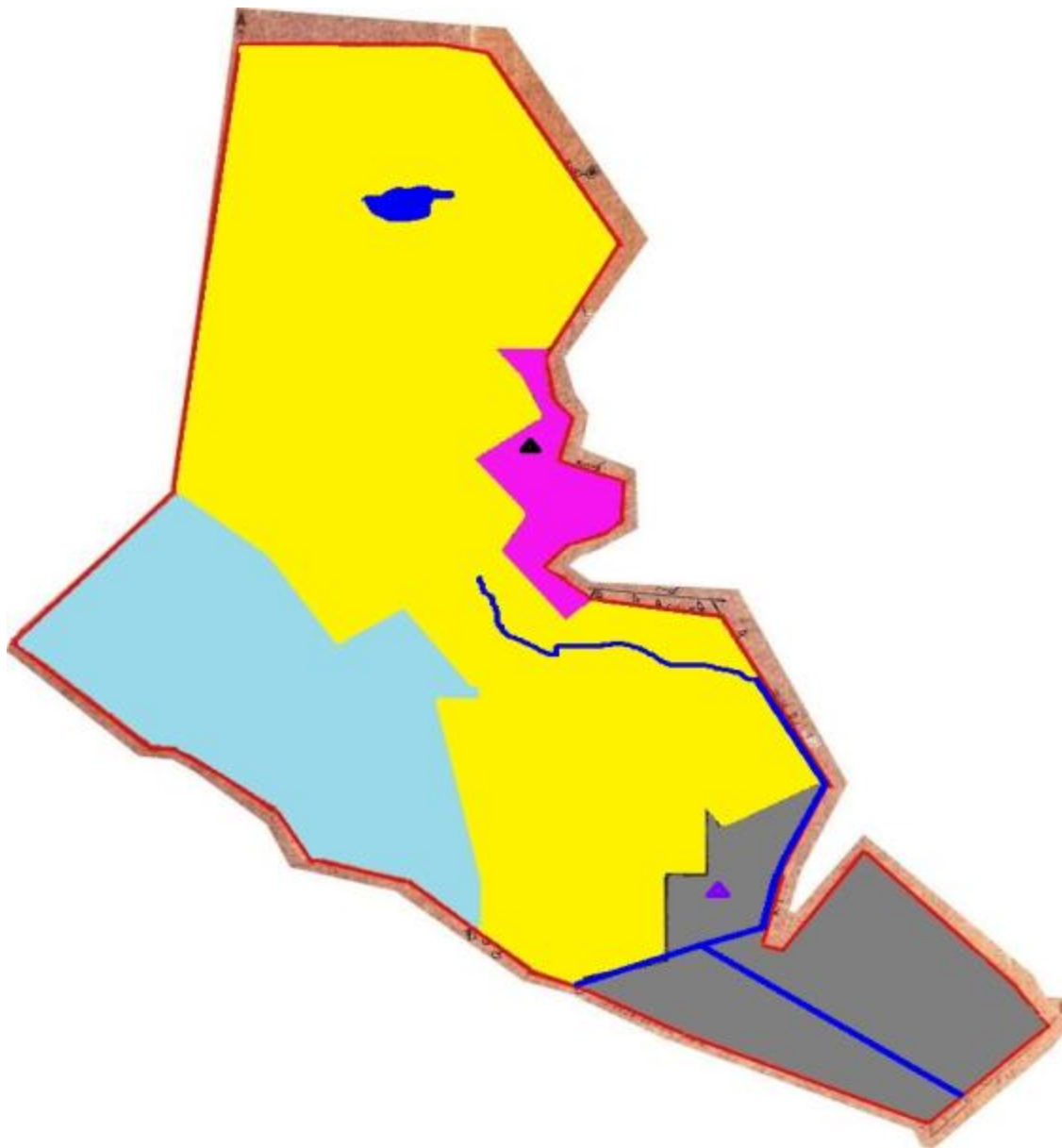
Шартты белгілер	
	Қарауыштөбе ауылдық округінің шекарасы
	Ауыл шаруашылығы мақсатындағы жерлер
	Елді мекен жерлері
	Көктемгі және жазғы уақытта пайдаланылатын жайылымдар
	Күзгі және қысқы уақытта пайдаланылатын жайылымдар

Жайылымдардың, оның ішінде маусымдық айылымдардың сыртқы және ішкі шекаралары мен алаңдары, жайылымдық инфрақұрылым объектілері белгіленген картасы










Шартты белгілер	
	Қарауылтөбе ауылдық округінің шекарасы
	Ауыл шаруашылығы мақсатындағы жерлер
	Елді мекен жерлері
	Көктемгі және жазғы уақытта пайдаланылатын жайылымдар
	Күзгі және қысқы уақытта пайдаланылатын жайылымдар
	Көлдер
	каналдар
	Мал тоғыту ваннасы
	Мал қорымы

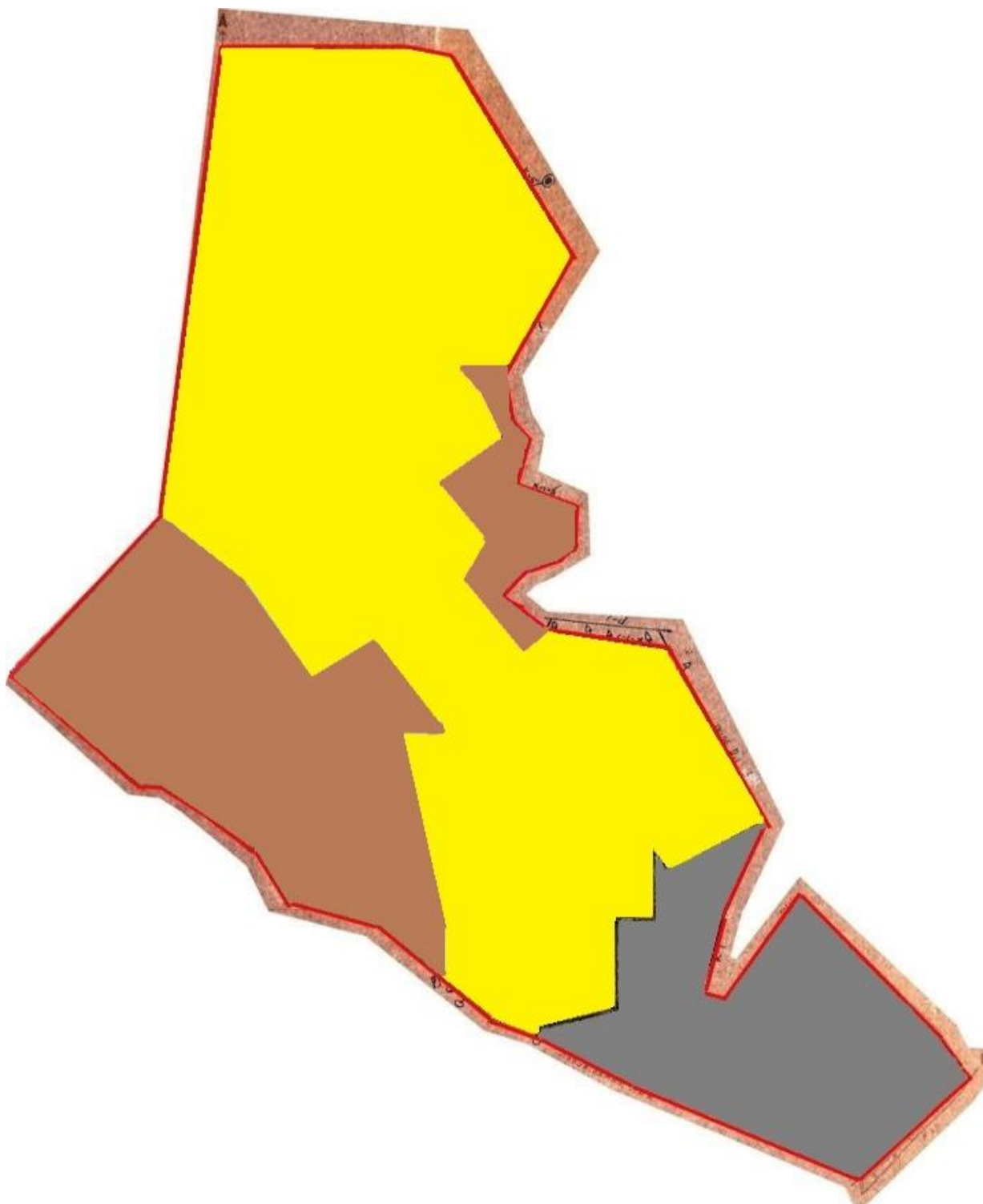
Жайылым пайдаланушылардың су тұтыну нормасына сәйкес жасалған су көздеріне (көлдерге, өзендерге, тоғандарға, апандарға, суару немесе суландыру каналдарына, құбырлы немесе шахталы құдықтарға) қол жеткізу схемасы







Шартты белгілер

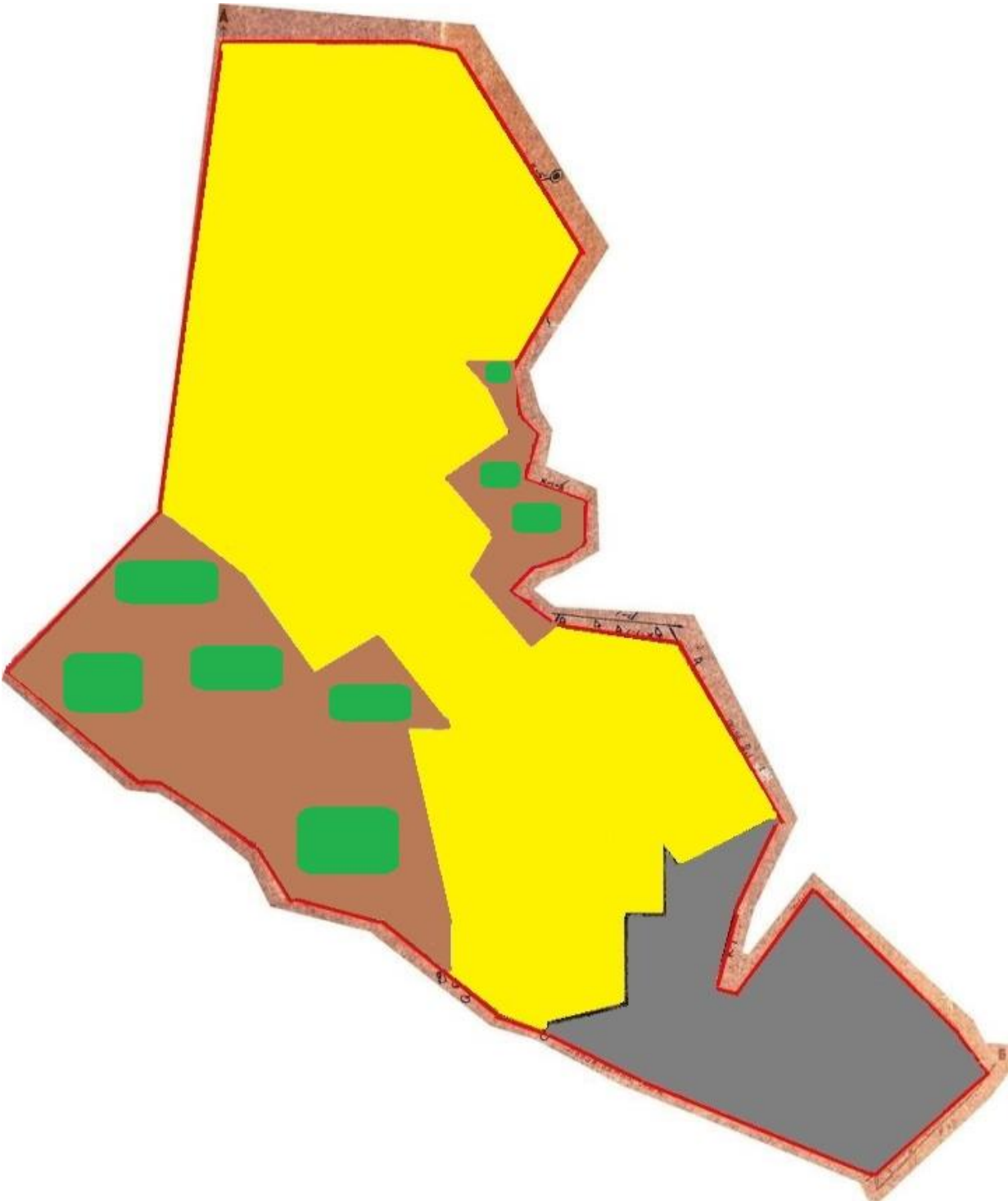
	Қараулытөбе ауылдық округінің шекарасы
	Ауыл шаруашылығы мақсатындағы жерлер
	Елді мекен жерлері
	Көктемгі және жазғы уақытта пайдаланылатын жайылымдар
	Күзгі және қысқы уақытта пайдаланылатын жайылымдар
	Көлдер
	каналдар





Жайылымы жоқ жеке және (немесе) заңды тұлғалардың ауыл шаруашылығы жануарларының мал басын орналастыру үшін жайылымдарды қайта бөлу және оны берілетін жайылымдарға ауыстыру схемасы



Шартты белгілер	
	Қарауытөбе ауылдық округінің шекарасы
	Ауыл шаруашылығы мақсатындағы жерлер
	Елді мекен жерлері
	Жайылымдарды қайта белуге арналған жер телімдері

Ауылдық округ маңында орналасқан жайылымдармен қамтамасыз етілмеген жеке және (немесе) заңды тұлғалардың ауыл шаруашылығы жануарларының мал басын шалғайдағы жайылымдарға орналастыру схемасы



Шартты белгілер	
	Қарауылтөбе ауылдық округінің шекарасы
	Ауыл шаруашылығы мақсатындағы жерлер
	Елді мекен жерлері
	Мал басын орналастыру шекаралары

Ауыл шаруашылығы жануарларын жаюдың және айдаудың маусымдық маршруттарын белгілейтін жайылымдарды пайдалану жөніндегі күнтізбелік графигі

№	Ауылдық округтің атауы	Жайылымға малдардың айдап шығарылу кезеңі	Жайылымнан малдардың қайтарылу кезеңі
1	Қарауылтөбе ауылдық округі	наурыздың 2-жартысы	қазанның 2-онкүндігі

Қызылорда қалалық мәслихатының
2020 жылғы 24 маусымы
№ 350-62/8 шешіміне 8-қосымша

Тасбөгет кентінің 2020 - 2021 жылдарға арналған жайылымдарды басқару және оларды пайдалану жөніндегі жоспары

Ескерту. 8-қосымшасына өзгеріс енгізілді - Қызылорда қалалық мәслихатының 08.02.2021 № 19-3/11 шешімімен (алғашқы ресми жарияланған күнінен бастап қолданысқа енгізіледі).

1) Құқық белгілейтін құжаттар негізінде жер санаттары, жер учаскелерінің меншік иелері және жер пайдаланушылар бөлінісінде әкімшілік-аумақтық бірлік аумағында жайылымдардың орналасу схемасы (картасы);

2) жайылым айналымдарының қолайлы схемасы;

3) жайылымдардың, оның ішінде маусымдық жайылымдардың сыртқы және ішкі шекаралары мен алаңдары, жайылымдық инфрақұрылым объектілері белгіленген картасы;

4) жайылым пайдаланушылардың су тұтыну нормасына сәйкес жасалған су көздеріне (көлдерге, өзендерге, тоғандарға, апандарға, суару немесе суландыру каналдарына, құбырлы немесе шахталы құдықтарға) қол жеткізу схемасы;

5) жайылымы жоқ жеке және (немесе) заңды тұлғалардың ауыл шаруашылығы жануарларының мал басын орналастыру үшін жайылымдарды қайта бөлу және оны берілетін жайылымдарға ауыстыру схемасы;

6) Кент маңында орналасқан жайылымдармен қамтамасыз етілмеген жеке және (немесе) заңды тұлғалардың ауыл шаруашылығы жануарларының мал басын шалғайдағы жайылымдарға орналастыру схемасы;

7) ауыл шаруашылығы жануарларын жаюдың және айдаудың маусымдық маршруттарын белгілейтін жайылымдарды пайдалану жөніндегі күнтізбелік графигі.

Тасбөгет кенті батыс бөлігінде Қызылорда қаласымен, ал шығысында Белкөл кентімен шектеседі.

Әкімшілік-аумақтық бөлінісі Иіркөл елді мекенінен тұрады.

Кент аумағында гидрографиялық торап нашар дамыған. Жайылымды суландыру табиғи көлдерден, каналдардан қамтамасыз етіледі. Судың сапасы әлсіз тұздылау, малдарды суару үшін жарамды.

Табиғи ауа-райының жағдайлары бойынша Тасбөгет кенті күрт құбылмалы ауа-райымен құрғақ далалық аймаққа жатады, олар үшін тән қасиет: көктем - жазғы мезгілінің құрғақшылығы, жазғы жоғары және қысқы төмен ауа температурасы, жыл мезгілі бойынша жеткіліксіз және тұрақсыз атмосфералық жауын-шашын және бір жыл ішінде едәуір желдің жігерлігі.

Жайылымдық алқаптардың орташа өнімділігі 8,8 центнер/гектарды құрайды.

Жайылымдар жемдерінің қоры ұзақтығы 170-180 күн болатын жайылым кезеңінде пайдаланылады.

Тасбөгет кенті аумағының жалпы көлемі 2828 гектар (бұдан әрі- га), оның ішінде егістік жері- 258 га, жайылымдар – 5354 га.

Жер санаттары бойынша:

ауыл шаруашылығы мақсатындағы жерлер – 24270,4 га;

елді мекендердің жері- 737 га.

Тасбөгет кенті аумағында ауыл шаруашылығы жануарлары мал басының саны: ірі қара малы 1700 бас, 1164 бас уақ мал, 228 бас жылқы бар.

Ауыл шаруашылығы жануарларының түрлері бойынша келесідей бөлінген:

ірі қара мал-17 табын;

уақ мал – 2 отар;

жылқылар – 9 үйір.

Жайылымдар елді мекендердің табиғи-климаттық ерекшелігіне байланысты табиғи жайылымдарға жатады және көбінесе малды бағу үшін пайдаланылады. Кент аумағында екпе және аридтік жайылымдар жоқ.

Жайылымдарды негізгі пайдаланушылар Тасбөгет кенті тұрғындары болып табылады.

Жоспар жайылымдарды ұтымды пайдалану, жем-шөпке қажеттілікті тұрақты қамтамасыз ету және жайылымдардың тозу процестерін болғызбау мақсатында қабылданды.

	в Калыб ек	5											
23	Молда беков Нарта й	5											5
24	Мамб еталие в Адеха н	15											15
25	Мусие в а Айган ым	100											100
26	Нурга лиев Бахма н	5											5
27	Омаро в Серик бай	10											10
28	Пири мжано в Турар	169,5	13			11,0				143			26,5
29	Пири мжано в Турар	50											50
30	Пири мжано в Турар	10											10
31	Пири мжано в Турар	10,5											10,5
32	Раймо в Болат	50											50
33	Сим Ферда ус	130											130
34	Измаг анбето в	75		10	1		2,2	13,2		22	13,2		39,8

181	Баяна ли Амант аевич	25											25
182	Абназ аров Оспан	60											60
183	Елеусі зқызы Айгер ім	40											40
184	Шект ыбаев а Асемк уль Жаки пбеко вна	200											200
185	Нұрсе йтова Айжа н	178											178
186	Еркеб аев Бауыр жан	100											100
	Барлы ғы	5 354	237	40	58			2607	88	528	3051,7	4945,5 9	

Аббревиатуралардың таратылып жазылуы:

МІҚ – мүйізді ірі қара мал;

УМ – уақ мал;

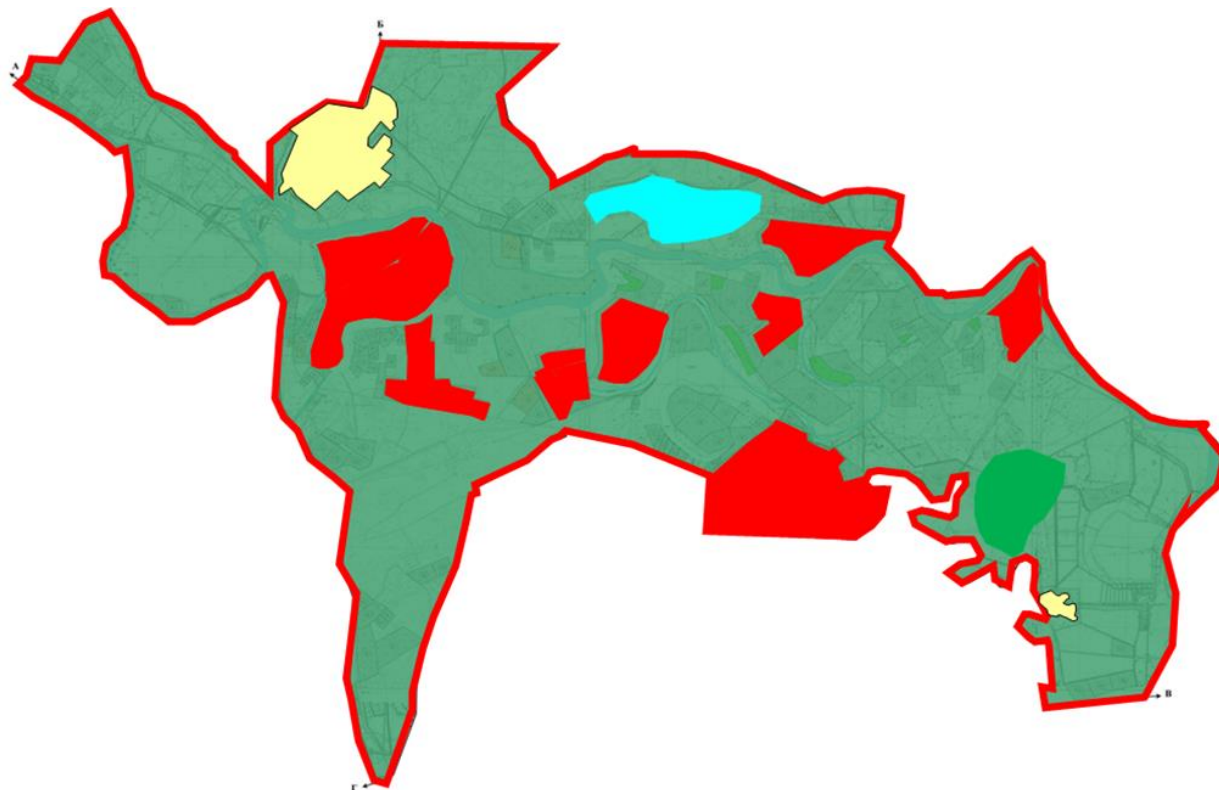
га – гектар;






ш/қ – шаруа қожалық.

Тасбөгет кенті бойынша елді мекендер бөлінісінде мүйізді ірі қара аналық (сауын) мал басын орналастыру үшін жайылымдарды бөлу

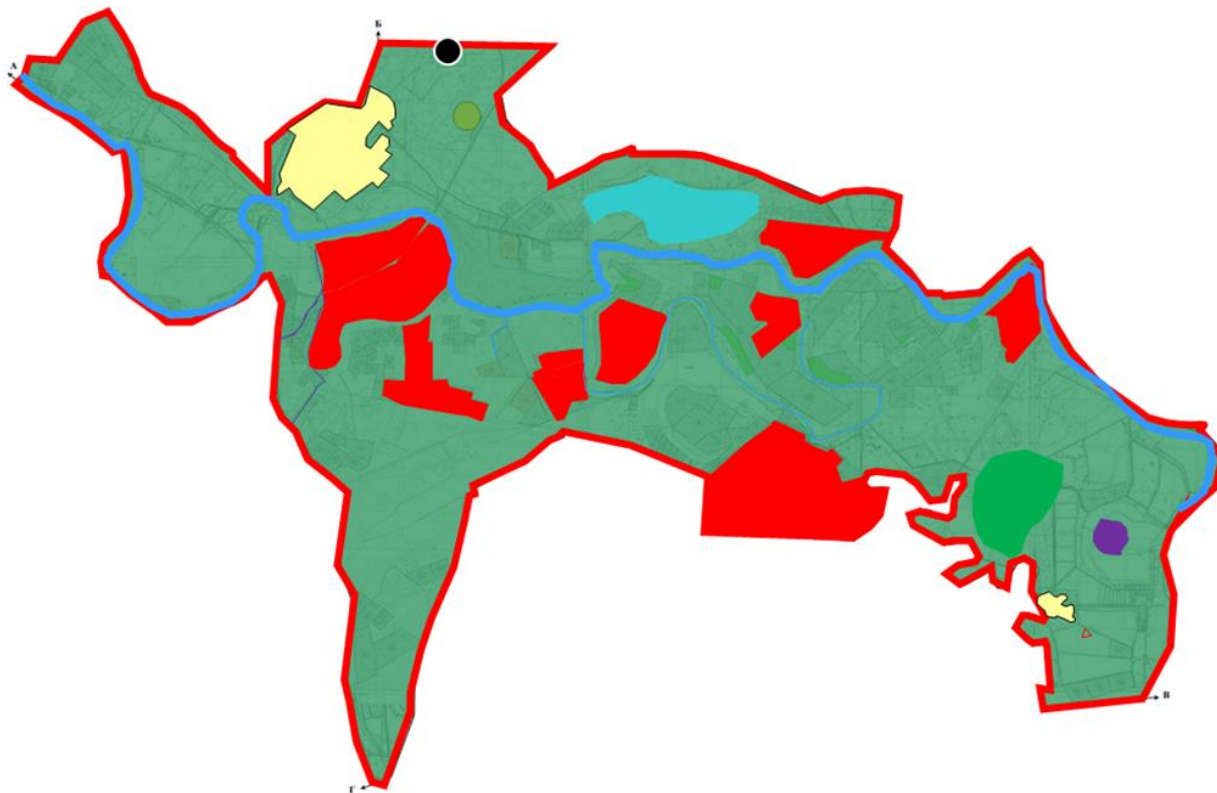
№	Елді мекен	Жайылым алаңы, гектар	Сауын сиырлардың болуы (бас)	Жайылымға қажеттілік нормасы 1 бас, гектар	Жайылымдардың қажеттілігі, гектар	Жайылым дармен қамтамасыз етілмеген, гектар	Қажеттіліктің қамтамасыз етілуі, пайыз	Артықшылық, гектар
1	Иіркөл елді мекені	1107	796	11,0	8756	7649	12,6	-
2	Барлығы	1107	796	11,0	8756	7649	12,6	-

Жайылым айналымдарының қолайлы схемасы



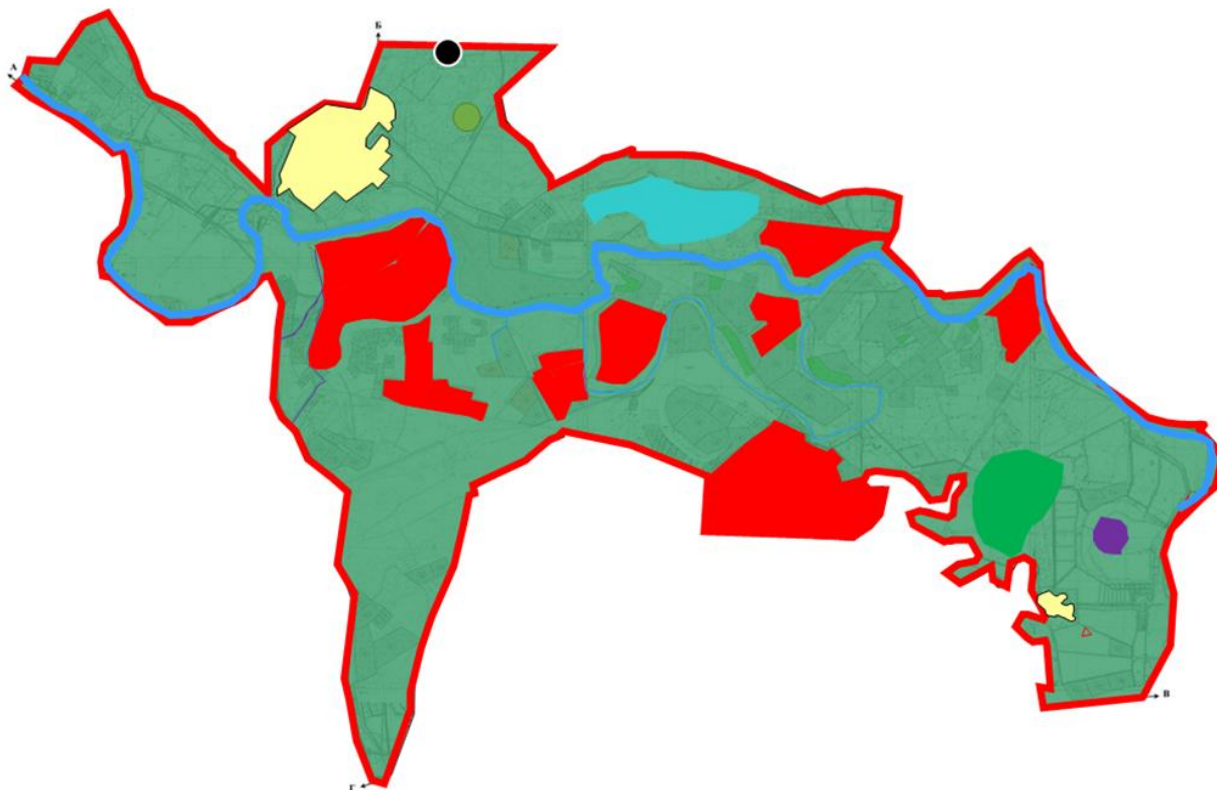
Шартты белгілер	
	Ташбегет кентінің шекарасы
	Ауыл шаруашылығы мақсатындағы жерлер
	Елді мекен жерлері
	Көктемгі және жазғы уақытта пайдаланылатын жайылымдар
	Күзгі және қысқы уақытта пайдаланылатын жайылымдар








Жайылымдардың, оның ішінде маусымдық жайылымдардың сыртқы және ішкі шекаралары мен алаңдары, жайылымдық инфрақұрылым объектілері белгіленген картасы



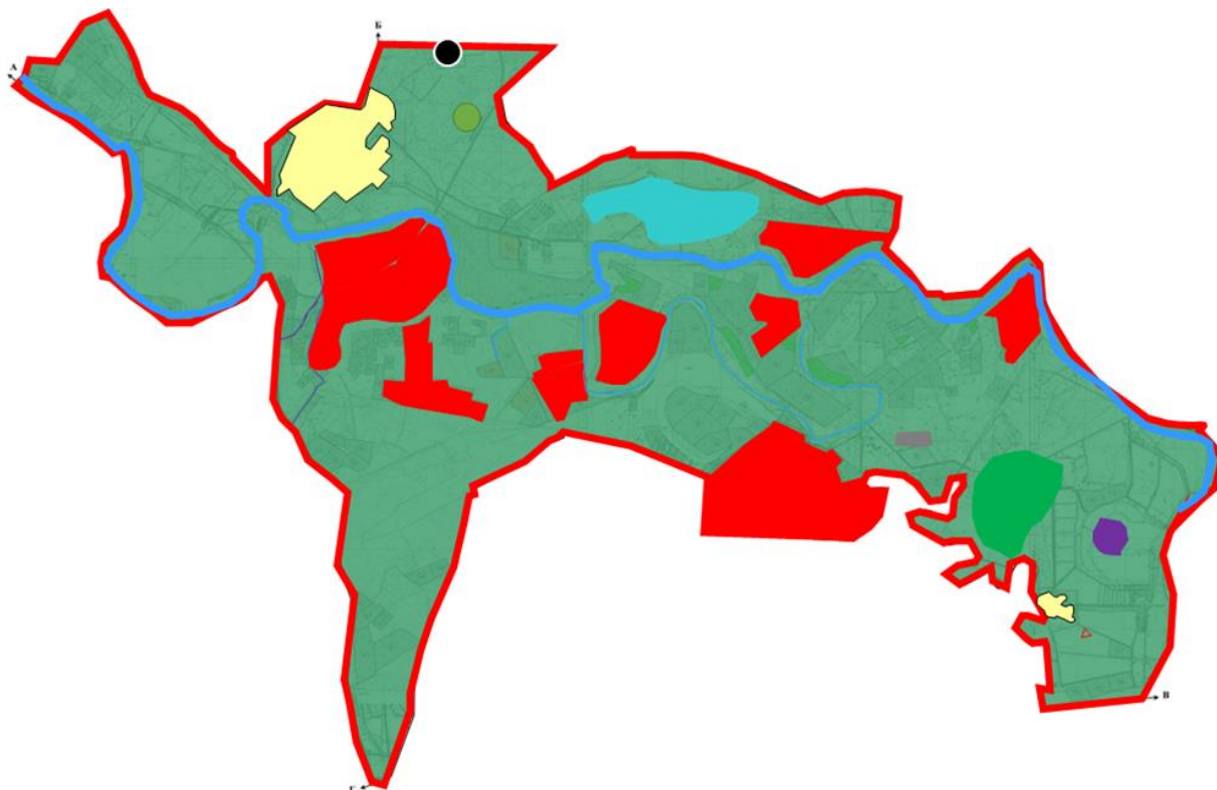
Шартты белгілер	
	Тасбөгет кентінің шекарасы
	Ауыл шаруашылығы мақсатындағы жерлер
	Елді мекен жерлері
	Көктемгі және жазғы уақытта пайдаланылатын жайылымдар
	Күзгі және қысқы уақытта пайдаланылатын жайылымдар
	Көлдер
	Каналдар
	Мал тоғыту ваннасы
	Мал қорымы





Жайылым пайдаланушылардың су тұтыну нормасына сәйкес жасалған су көздеріне (көлдерге, өзендерге, тоғандарға, апандарға, суару немесе суландыру каналдарына, құбырлы немесе шахталы құдықтарға) қол жеткізу схемасы



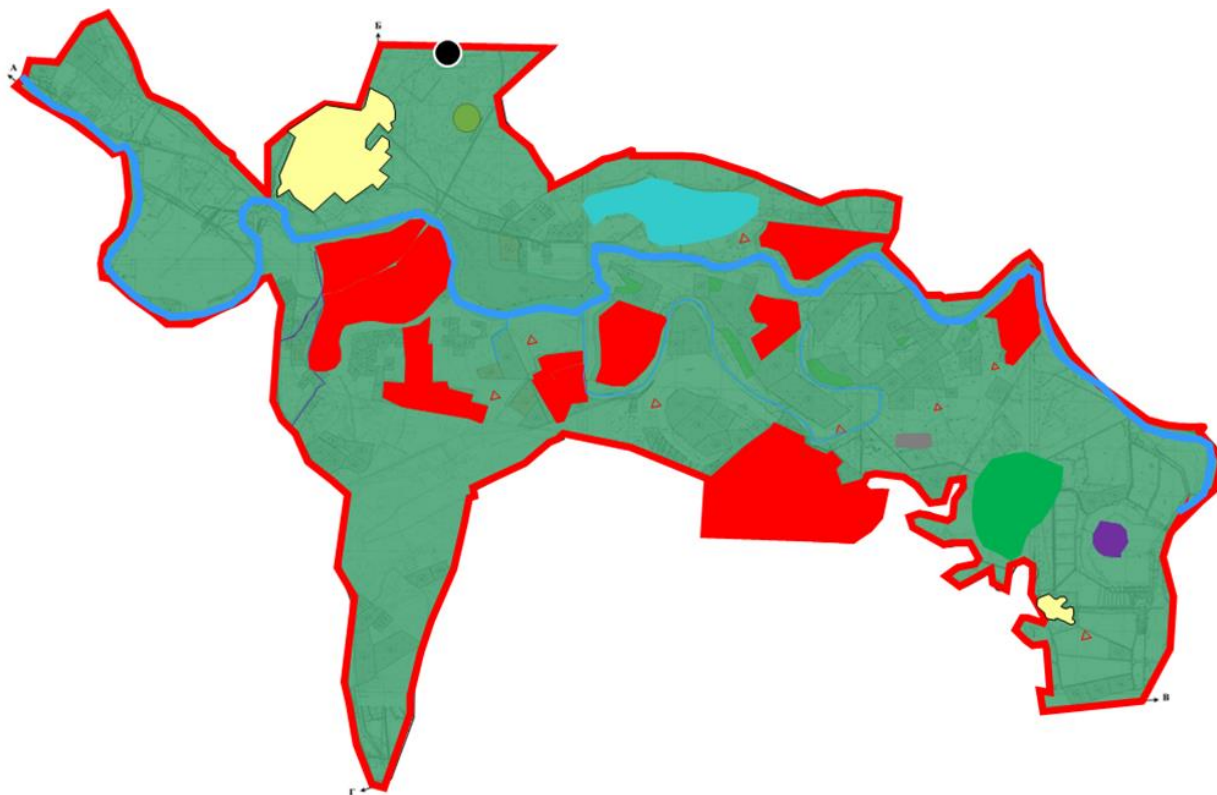
Шартты белгілер	
	Тасбетет кентінің шекарасы
	Ауыл шаруашылығы мақсатындағы жерлер
	Елді мекен жерлері
	Көктемгі және жазғы уақытта пайдаланылатын жайылымдар
	Күзгі және қысқы уақытта пайдаланылатын жайылымдар
	Көлдер
	Каналдар





Жайылымы жоқ жеке және (немесе) заңды тұлғалардың ауыл шаруашылығы жануарларының мал басын орналастыру үшін жайылымдарды қайта бөлу және оны берілетін жайылымдарға ауыстыру схемасы



Шартты белгілер	
	Тасбөгет кентінің шекарасы
	Ауыл шаруашылығы мақсатындағы жерлер
	Елді мекен жерлері
	Жайылымдарды қайта бөлуге арналған жер телімдері

Кент маңында орналасқан жайылымдармен қамтамасыз етілмеген жеке және (немесе) заңды тұлғалардың ауыл шаруашылығы жануарларының мал басын шалғайдағы жайылымдарға орналастыру схемасы



Шартты белгілер	
	Тасбөгет кентінің шекарасы
	Ауыл шаруашылығы мақсатындағы жерлер
	Елді мекен жерлері
	Мал басын орналастыру шекаралары

Ауыл шаруашылығы жануарларын жаюдың және айдаудың маусымдық маршруттарын белгілейтін жайылымдарды пайдалану жөніндегі күнтізбелік графигі

№	Кент атауы	Жайылымға малдардың айдап шығарылу кезеңі	Жайылымнан малдардың қайтарылу кезеңі
1	Тасбөгет кенті	наурыздың 2-жартысы	қазанның 2-онкүндігі

Қызылорда қалалық мәслихатының
2020 жылғы 24 маусымы
№ 350-62/8 шешіміне 9-қосымша

Белкөл кентінде жайылымдарды басқару және оларды пайдалану жөніндегі 2020-2021 жылдарға арналған жоспар

Ескерту. Шешімнің орыс тіліндегі 9-қосымшасына өзгеріс енгізілді, мемлекеттік тілдегі нұсқасы өзгеріссіз қалдырылды - Қызылорда қалалық мәслихатының 08.02.2021

№ 19-3/11 шешімімен (алғашқы ресми жарияланған күнінен бастап қолданысқа енгізіледі).

1) Құқық белгілейтін құжаттар негізінде жер санаттары, жер учаскелерінің меншік иелері және жер пайдаланушылар бөлінісінде әкімшілік-аумақтық бірлік аумағында жайылымдардың орналасу схемасы (картасы);

2) жайылым айналымдарының қолайлы схемасы;

3) жайылымдардың, оның ішінде маусымдық жайылымдардың сыртқы және ішкі шекаралары мен алаңдары, жайылымдық инфрақұрылым объектілері белгіленген картасы;

4) жайылым пайдаланушылардың су тұтыну нормасына сәйкес жасалған су көздеріне (көлдерге, өзендерге, тоғандарға, апандарға, суару немесе суландыру каналдарына, құбырлы немесе шахталы құдықтарға) қол жеткізу схемасы;

5) жайылымы жоқ жеке және (немесе) заңды тұлғалардың ауыл шаруашылығы жануарларының мал басын орналастыру үшін жайылымдарды қайта бөлу және оны берілетін жайылымдарға ауыстыру схемасы;

6) Кент маңында орналасқан жайылымдармен қамтамасыз етілмеген жеке және (немесе) заңды тұлғалардың ауыл шаруашылығы жануарларының мал басын шалғайдағы жайылымдарға орналастыру схемасы;

7) ауыл шаруашылығы жануарларын жаюдың және айдаудың маусымдық маршруттарын белгілейтін жайылымдарды пайдалану жөніндегі күнтізбелік графигі.

Кент аумағы құрғақ, даласы бетеге-селеулі белдем тармағына жатады.

Дала өсімдігі басым болуы анықталды, оның негізгі түрлері: бетеге, селеулер, сұлыбас және шамалы даланың түрлі шөптерінің қатысуымен әр түрлі жусанның түрлері.

Кент аумағында гидрографиялық торап нашар дамыған. Жайылымды суландыру табиғи көлдерден, каналдардан қамтамасыз етіледі. Судың сапасы әлсіз тұздылау, малдарды суару үшін жарамды.

Жайылымдар жемдерінің қоры ұзақтығы 170-180 күн болатын жайылым кезеңінде пайдаланылады.

Белкөл кенті Қызылорда қаласының шығыс бөлігінде орналасқан, батысында Тасбөгет кентімен және шығыс-оңтүстіктен Шиелі ауданымен шектеседі.

Әкімшілік-аумақтық бөлінісі Бірқазан елді мекенінен тұрады.

Табиғи ауа-райының жағдайлары бойынша Белкөл кенті күрт құбылмалы ауа-райымен құрғақ далалық аймаққа жатады, олар үшін тән қасиет: көктем-жазғы мезгілінің құрғақшылығы, жазғы жоғары және қысқы төмен ауа температурасы, жыл мезгілі бойынша жеткіліксіз және тұрақсыз атмосфералық жауын-шашын және бір жыл ішінде едәуір желдің жігерлігі.

Белкөл кентінің жалпы жер көлемі 3119,86 гектар (бұдан әрі – га), оның ішінде жайылымдар – 2431 га.

Санаттары бойынша жерлер келесідей бөлінеді:

ауыл шаруашылығы мақсатындағы жерлер – 2198,860 га;

елді мекендердің жерлері – 921 га.

Белкөл кенті аумағындағы ауыл шаруашылығы жануарлары мал басының саны: 741 бас ірі қара малы, 1233 бас уақ мал, 385 бас жылқы малы бар.

Ауыл шаруашылығы жануарларының түрлері бойынша келесідей бөлінген:

ірі қара мал- 4 табын;

уақ мал - 4 отар;

жылқылар - 5 үйір.

Жайылымдар елді мекеннің табиғи-климаттық ерекшелігіне байланысты табиғи жайылымдарға жатады және көбінесе малды бағу үшін пайданылады. Белкөл кентінің аумағында екпе және аридтік жайылымдар жоқ.

Жайылымдарды негізгі пайдаланушылар Бірқазан елді мекенінің тұрғындары болып табылады.

Жоспар жайылымдарды ұтымды пайдалану, жем-шөпке қажеттілікті тұрақты қамтамасыз ету және жайылымдардың тозу процестерін болғызбау мақсатында қабылданды.

Белкөл кенті аумағында 1 ветеринарлық пункт, 1 мал қорымы және 1 мал тоғыту ваннасы қызмет істейді.

Белкөл кентінде малды айдап өтуге арналған сервитуттар белгіленбеген.

Құқық белгілейтін құжаттар негізінде жер санаттары, жер учаскелерінің меншік иелері және жер пайдаланушылар бөлінісінде әкімшілік-аумақтық бірлік аумағында жайылымдардың орналасу схемасы (картасы)

33	Алмат Арыстанбекұлы	2000										2000
34	Мустафаев Жолдасбек	30										30
35	Токбергенов Марат	16										16
36	Султанова Амина	40										40
37	Абдихаликов Айдос	2										2
38	Мырзахметов Сакен	90	88		51	11		13	968		663	1541
39	Енсебаев Алимхан	20	2			11			22			2
40	Каримбаев Кайратбек	20	4		10	11		13	44		130	154
41	Ботаева Шарбан	100										100
42	Мырзабаев Серик	10										10
43	Толепберген Айбек	49,99										49,99
44	Кошек Нурлан	80										80
45	Арысбаев Жарбек Кабланович	200	73		11	11		13	803		143	746

80	Раиса Бекеновна	30											30
81	Абжалелова Маржан	200											200
82	Байметов Мылтыкбай	100											100
	Барлығы:	7141,29	512	329	237			5632	724	3081	8595		6299,29

Аббревиатуралардың таратылып жазылуы:

МІҚ – мүйізді ірі қара мал;

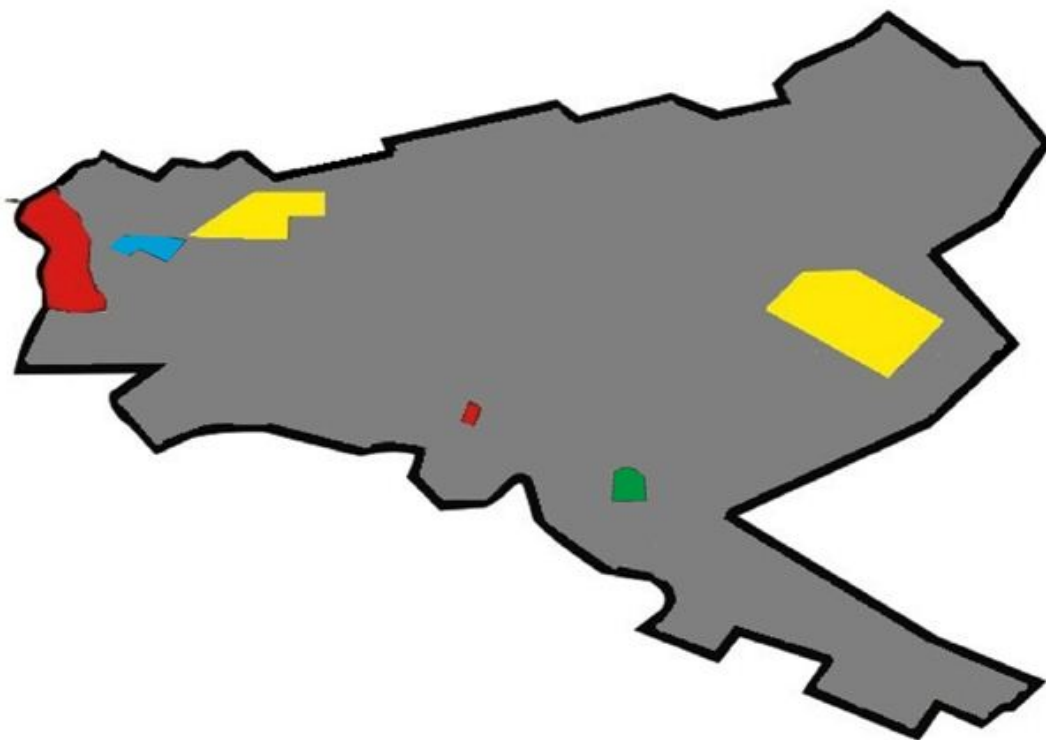
УМ – уақ мал;

га – гектар.






Белкөл кенті бойынша елді мекендер бөлінісінде мүйізді ірі қара аналық (сауын) мал басын орналастыру үшін жайылымдарды бөлу жөніндегі мәліметтер

№	Елді мекен	Жайылым алаңы, гектар	Сауын сиырлардың болуы (бас)	Жайылымға қажеттілік нормасы 1 бас, гектар	Жайылымдардың қажеттілігі, гектар	Жайылымдармен қамтамасыз етілмеген, гектар	Қажеттіліктің қамтамасыз етілуі, пайыз	Артықшылық, гектар
1	Бірқазан елді мекен	2431	137	11	1507	-	100	924
	Барлығы	2431	137	11	1507	-	100	924

Жайылым айналымдарының қолайлы схемасы

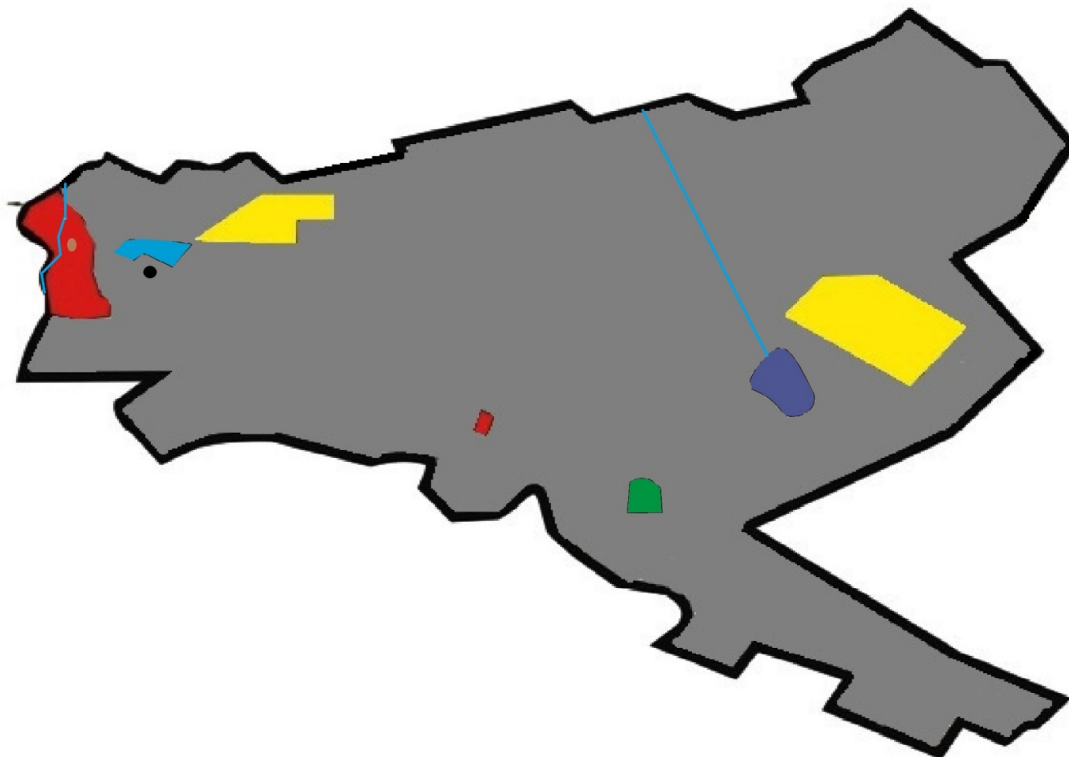


Шартты белгілер

	Бешкөл кентінің шекарасы
	Ауылшаруашылығы мақсатындағы жерлер
	Елді мекен жерлері
	Көктемгі және жазғы уақытта пайданылатын жайылымдар
	Күзгі және қысқы уақытта пайданылатын жайылымдар

Жайылымдардың, оның ішінде маусымдық жайылымдардың сыртқы және ішкі шекаралары мен алаңдары, жайылымдық инфрақұрылым объектілері белгіленген картасы

Жайылымдардың, оның ішінде маусымдық айналымдардың сыртқы және ішкі шекаралары мен алаңдары, жайылымдық инфрақұрылым объектілері белгіленген картасы



Шартты белгілер	
	Белкөл кентінің шекарасы
	Ауыл шаруашылығы мақсатындағы жерлер
	Елді мекендердің жерлері
	Көктемгі және жазғы уақытта пайдаланылатын жайылымдар
	Күзгі және қысқы уақытта пайдаланылатын жайылымдар
	Көлдер
	Каналдар
	Мал тоғыту ваннасы
	Мал қорымы

Жайылым пайдаланушылардың су тұтыну нормасына сәйкес жасалған су көздеріне (көлдерге, өзендерге, тоғандарға, апандарға, суару немесе суландыру каналдарына, құбырлы немесе шахталы құдықтарға) қол жеткізу схемасы

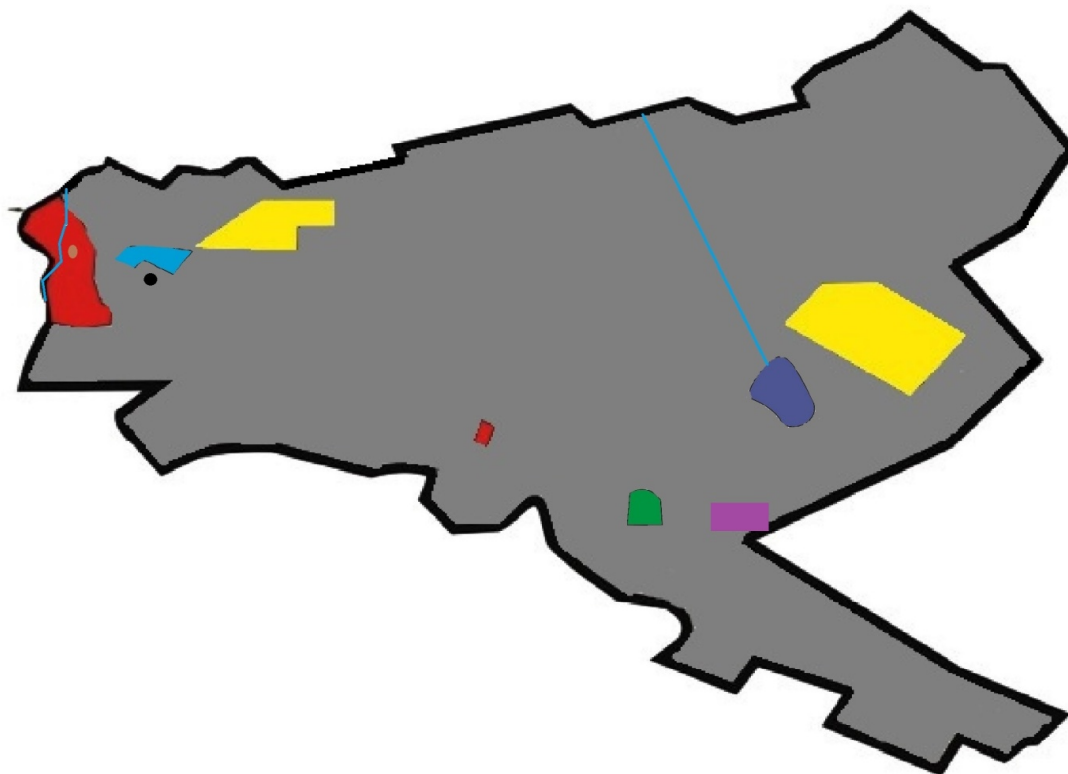
Жайылым пайдаланушылардың су тұтыну нормасына сәйкес жасалған су көздеріне (көлдерге, өзендерге, тоғандаға, апандарға, суару немесе суландыру каналдарына, құбырлы немесе шахталы құдықтарға) қол жеткізу схемасы








Шартты белгілер	
	Белкөл кентінің шекарасы
	Ауыл шаруашылығы мақсатындағы жерлер
	Елді мекендердің жерлері
	Көктемгі және жазғы уақытта пайдаланылатын жайылымдар
	Күзгі және қысқы уақытта пайдаланылатын жайылымдар
	Көлдер
	Каналдар
	Мал тоғыту ваннасы
	Мал қорымы

Жайылымы жоқ жеке және (немесе) заңды тұлғалардың ауыл шаруашылығы жануарларының мал басын орналастыру үшін жайылымдарды қайта бөлу және оны берілетін жайылымдарға ауыстыру схемасы

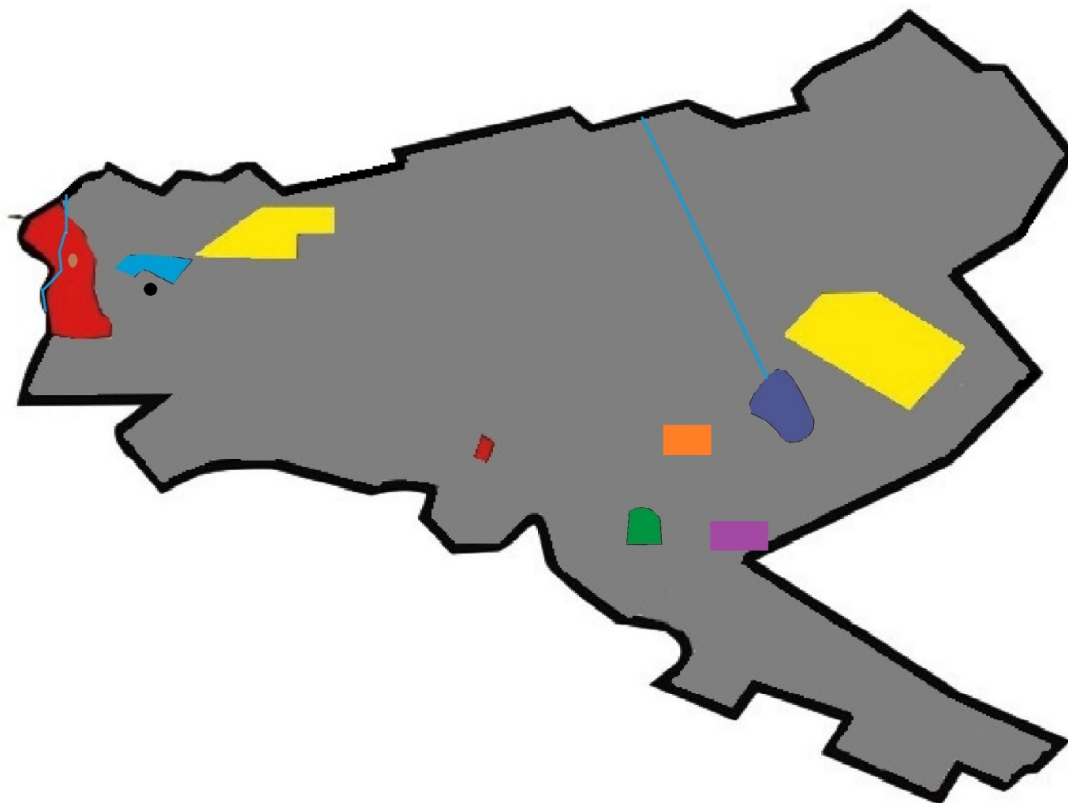
Жайылымы жоқ жеке және (немесе) заңды тұлғалардың ауылшаруашылығы жануарларының мал басын орналастыру үшін жайылымдарды қайта бөлу және оны берілетін жайылымдарға ауыстыру схемасы








Шартты белгілер	
	Белкөл кентінің шекарасы
	Ауыл шаруашылығы мақсатындағы жерлер
	Елді мекендердің жерлері
	Көктемгі және жазғы уақытта пайдаланылатын жайылымдар
	Жайылымдарды қайта бөлуге арналған жер телімдері

Кент маңында орналасқан жайылымдармен қамтамасыз етілмеген жеке және (немесе) заңды тұлғалардың ауыл шаруашылығы жануарларының мал басын шалғайдағы жайылымдарға орналастыру схемасы

Белкөл кенті маңында орналасқан жайылымдармен қамтамасыз етілмеген жеке және (немесе) заңды тұлғалардың ауылшаруашылығы жануарларының мал басын шалғайдағы жайылымдағы орналастыру схемасы



Шартты белгілер	
	Белкөл кентінің шекарасы
	Ауыл шаруашылығы мақсатындағы жерлер
	Елді мекендердің жерлері
	Көктемгі және жазғы уақытта пайдаланылатын жайылымдар
	Мал басын орналастыру шекаралары

Ауыл шаруашылығы жануарларын жаюдың және айдаудың маусымдық маршруттарын белгілейтін жайылымдарды пайдалану жөніндегі күнтізбелік графигі

№	Ауылдық округтің атауы	Жайылымға малдардың айдапшығарылу кезеңі	Жайылымнан малдардың қайтарылу кезеңі
1	Белкөл кенті	наурыздың 2-жартысы	қазанның 2-онкүндігі

© 2012. Қазақстан Республикасы Әділет министрлігінің «Қазақстан Республикасының Заңнама және құқықтық ақпарат институты» ШЖҚ РМК