

2020-2021 жылдарға арналған жайылымдарды басқару және оларды пайдалану жөніндегі жоспарды бекіту туралы

Қызылорда облысы Қазалы аудандық мәслихатының 2020 жылғы 2 маусымдағы № 428 шешімі. Қызылорда облысының Әділет департаментінде 2020 жылғы 4 маусымда № 7509 болып тіркелді

"Жайылымдар туралы" Қазақстан Республикасының 2017 жылғы 20 ақпандағы Заңының 8-бабының 1) тармақшасына және "Құқықтық актілер туралы" Қазақстан Республикасының 2016 жылғы 6 сәуірдегі Заңының 27-бабына сәйкес Қазалы аудандық мәслихаты ШЕШІМ ҚАБЫЛДАДЫ:

1. Осы шешімнің 1, 2, 3, 4, 5, 6, 7, 8, 9, 10, 11, 12, 13, 14, 15, 16, 17, 18, 19, 20, 21 - қосымшаларына сәйкес Қазалы қаласы, Әйтеке би кенті, Арықбалық, Алға, Аранды, Ақжона, Бозкөл, Басықара, Бірлік, Шәкен, Көларық, Құмжиек, Қарашенгел, Қызылқұм, Майдакөл, Майлыбас, Ғ. Мұратбаев, Сарыкөл, Сарбұлақ, Тасарық, Өркендеу ауылдық округтерінің 2020-2021 жылдарға арналған жайылымдарды басқару және оларды пайдалану жөніндегі жоспарлары бекітілсін.

2. "Қазалы ауданы бойынша 2019-2020 жылдарға арналған жайылымдарды басқару және оларды пайдалану жөніндегі жоспарды бекіту туралы" Қазалы аудандық мәслихатының 2019 жылғы 2 сәуірдегі № 285 шешімінің (нормативтік құқықтық актілерді мемлекеттік тіркеу Тізілімінде 6763 нөмірімен тіркелген, Қазақстан Республикасы нормативтік құқықтық актілерінің эталондық бақылау банкінде 2019 жылғы 18 сәуірде жарияланған) күші жойылды деп танылсын.

3. Осы шешім алғашқы ресми жарияланған күнінен бастап қолданысқа енгізіледі.

Қазалы аудандық мәслихатының кезектен тыс LVIII
сессиясының төрағасы

Ғ. ӘЛІШ

Қазалы аудандық мәслихат хатшысы

К. НАЗЫМБЕКОВ

Қазалы аудандық мәслихатының
2020 жылғы 2 маусымы
№ 428 шешіміне 1-қосымша

Қазалы қаласының 2020 - 2021 жылдарға арналған жайылымдарды басқару және оларды пайдалану жөніндегі жоспары

1) Құқық белгілейтін құжаттар негізінде жер санаттары, жер учаскелерінің меншік иелері және жер пайдаланушылар бөлінісінде әкімшілік-аумақтық бірлік аумағында жайылымдардың орналасу схемасы (картасы);

2) жайылым айналымдарының қолайлы схемасы;

3) жайылымдардың, оның ішінде маусымдық жайылымдардың сыртқы және ішкі шекаралары мен алаңдары, жайылымдық инфрақұрылым объектілері белгіленген картасы;

4) жайылым пайдаланушылардың су тұтыну нормасына сәйкес жасалған су көздеріне (көлдерге, өзендерге, тоғандарға, апандарға, суару немесе суландыру каналдарына, құбырлы немесе шахталы құдықтарға) қолжеткізу схемасы;

5) жайылымы жоқ жеке және (немесе) заңды тұлғалардың ауыл шаруашылығы жануарларының мал басын орналастыру үшін жайылымдарды қайта бөлу және оны берілетін жайылымдарға ауыстыру схемасы;

6) Қазалы қаласы (бұдан әрі - қала) маңында орналасқан жайылымдармен қамтамасыз етілмеген жеке және (немесе) заңды тұлғалардың ауыл шаруашылығы жануарларының мал басын шалғайдағы жайылымдарға орналастыру схемасы;

7) ауыл шаруашылығы жануарларын жаюдың және айдаудың маусымдық маршруттарын белгілейтін жайылымдарды пайдалану жөніндегі күнтізбелік графигі.

Қала аумағы құрғақ, даласы бетеге-селеулі белдем тармағына жатады.

Дала өсімдігі басым болуы анықталды, оның негізгі түрлері: бетеге, селеулер, сұлыбас және шамалы даланың түрлі шөптерінің қатысуымен әр түрлі жусанның түрлері.

Қала аумағында гидрографиялық торап нашар дамыған. Жайылымды суландыру табиғи өзен, каналдардан қамтамасыз етіледі. Судың сапасы әлсіз тұздылау, малдарды суару үшін жарамды.

Жайылымдық алқаптардың орташа өнімділігі – 8,8 центнер/гектарды құрайды.

Жайылымдар жемдерінің қоры ұзақтығы 170-180 күн болатын жайылым кезеңінде пайдаланылады.

Қала Қазалы ауданының оңтүстік-батыс бөлігінде орналасқан, солтүстіктен және солтүстік-батыстан Коларық ауылдық округімен, шығыс-оңтүстіктен Сарыкөл ауылдық округімен және солтүстігінде Әйтеке би кентімен шектеседі.

Қала Қазалы ауданының орталығында орналасқан.

Табиғи ауа-райының жағдайлары бойынша: күрт құбылмалы ауа-райымен құрғақ далалық аймаққа жатады, олар үшін тән қасиет: көктем-жазғы мезгілінің құрғақшылығы, жазғы жоғары және қысқы төмен ауа температурасы, жыл мезгілі бойынша жеткіліксіз және тұрақсыз атмосфералық жауын-шашын және бір жыл ішінде едәуір желдің жігерлігі.

Қаланың жалпы жер көлемі 4139 гектар (бұдан әрі – га). Соның ішінде жайылымдар – 3384 га.

Санаттары бойынша жерлер келесідей бөлінеді:

ауыл шаруашылығы мақсатындағы жерлер – 13 га;

елді мекендердің жерлері – 1020 га.

орман қорының жерлері – 98 га.

өнеркәсіп, көлік, байланыс, ғарыш қызметі, қорғаныс, ұлттық қауіпсіздік мұқтажына арналған және ауыл шаруашылығына арналмаған өзге де жерлер – 28,85 га.

Қала аумағындағы ауыл шаруашылығы жануарлары мал басының саны: 1976 бас ірі қара мал, 3980 бас уақ мал, 363 бас жылқы.

Ауыл шаруашылығы жануарларының түрлері бойынша келесідей бөлінген:

ірі қара мал - 8 табын;

уақ мал - 9 отар;

жылқылар - 15 үйір.

Жайылымдар қаланың табиғи-климаттық ерекшелігіне байланысты табиғи жайылымдарға жатады және көбінесе малды бағу үшін пайдаланылады. Қала аумағында екпе және аридтік жайылымдар жоқ.

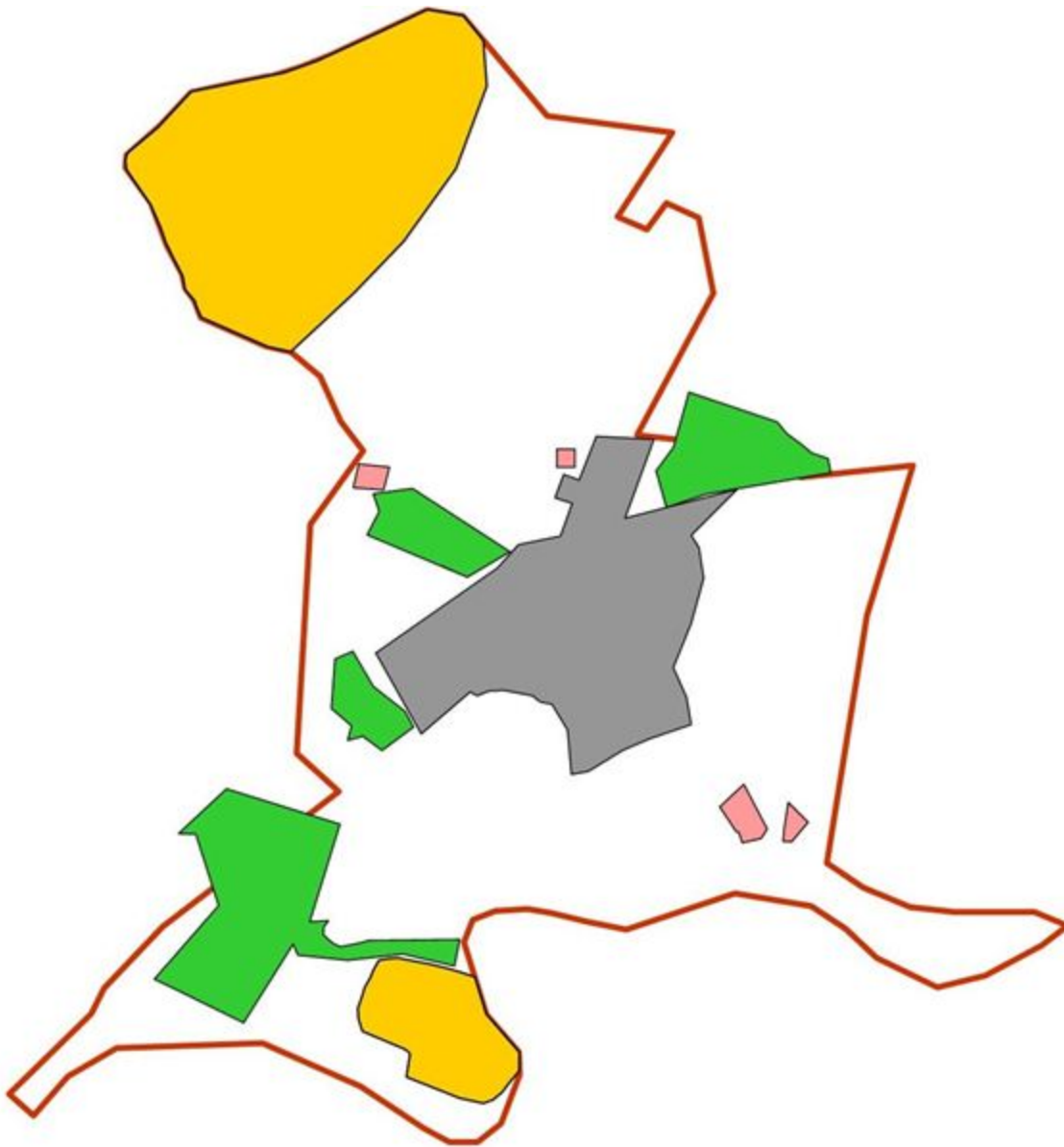
Жайылымдарды негізгі пайдаланушылар қаланың тұрғындары болып табылады.






Жоспар жайылымдарды ұтымды пайдалану, жем-шөпке қажеттілікті тұрақты қамтамасыз ету және жайылымдардың тозу процестерін болғызбау мақсатында қабылданды.

Қала аумағында 1 ветеринарлық пункт және 1 мал қорымы қызмет істейді.

Қалада малды айдап өтуге арналған сервитуттар белгіленбеген.

Құқық белгілейтін құжаттар негізінде жер санаттары, жер учаскелерінің меншік иелері және жер пайдаланушылар бөлінісінде әкімшілік-аумақтық бірлік аумағында жайылымдардың орналасу схемасы (қартасы)



Шартты белгілер	
	Қаланың шекаралары
	Ауыл шаруашылығы мақсатындағы жерлер
	Елді мекендердің жерлері
	Өнеркәсіп, көлік, байланыс, ғарыш қызметі, қорғаныс, ұлттық қауіпсіздік мұқтажына арналған және ауылшаруашылығына арналмаған өзге де жерлер
	Орман қорының жерлері

Жер учаскелерінің меншік иелері

№	Жер учаскелерінің меншік иелері	Жайылым алаңы, (га)	Түрлері бойынша малдың болуы, (бас)				Жайылымға қажеттілік нормасы 1 бас, (га)			
			МІҚ	УМ	Жылқы	Түйе	МІҚ	УМ	Жылқы	Түйе
1	Ильясов Казихан "Қазалы Ояз бағы" шаруа қожалығы	10	-	-	-	-	-	-	-	
2	Ильясов Казихан "Қазалы Ояз бағы" шаруа қожалығы	30	-	-	-	-	-	-	-	
	Барлығы	40	-	-	-	-	-	-	-	

Кестенің жалғасы

Жайылымдардың қажеттілігі, (га)					Артық жайылымдар, (га)
МІҚ	УМ	Жылқы	Түйе	Жиыны (га)	
-	-	-	-	-	-
-	-	-	-	-	-
-	-	-	-	-	-

Аббревиатуралардың таратылып жазылуы:

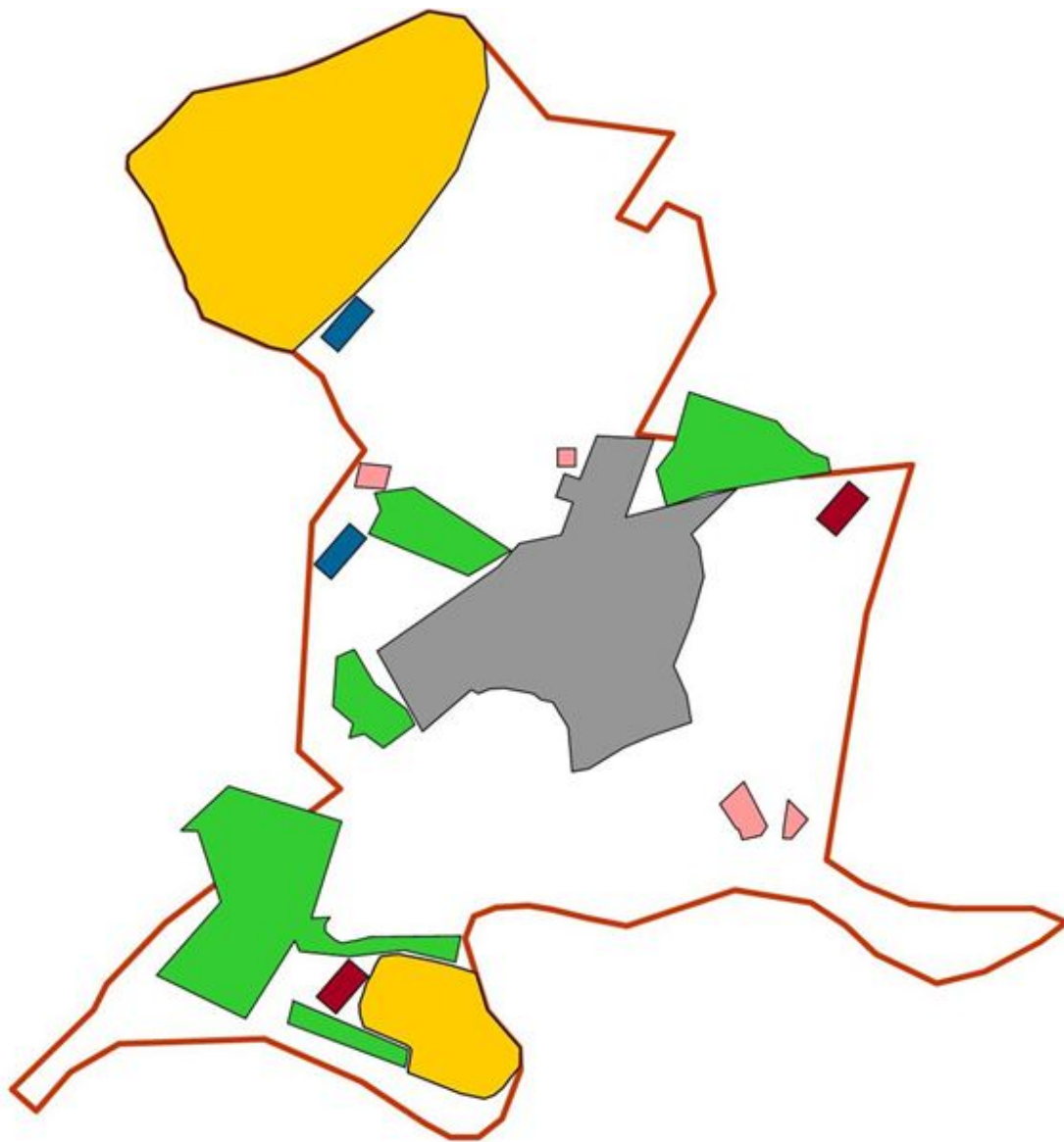
МІҚ – мүйізді ірі қара мал;








УМ – уақ мал;

Қала бойынша елді мекендер бөлінісінде мүйізді ірі қара аналық (сауын) мал басын орналастыру үшін жайылымдарды бөлу

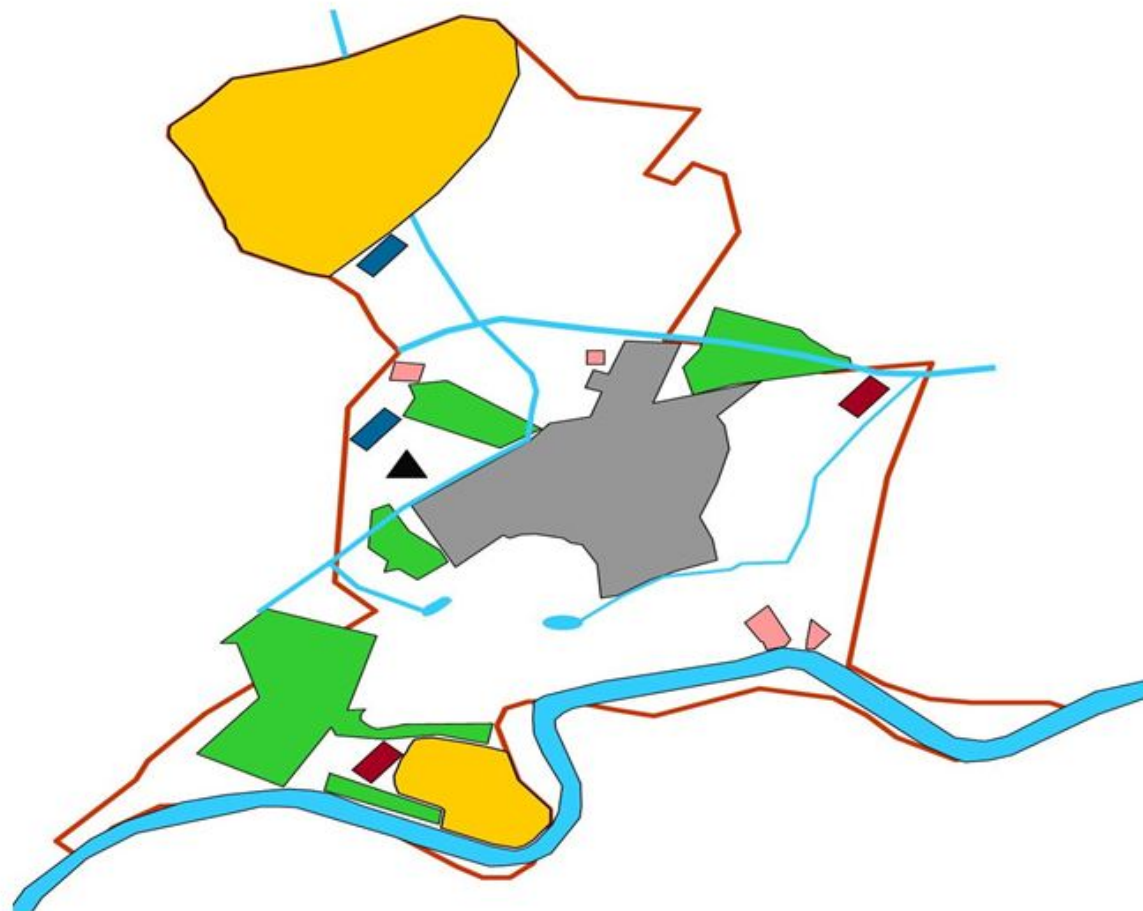
№	Елді мекен атауы	Жайылым алаңы, га	Сауын сиырлардың болуы (бас)	Жайылымға қажеттілік нормасы 1 бас, га	Жайылымдардың қажеттілігі, га	Жайылымдармен қамтамасыз етілмеген, га	Қажеттіліктің қамтамасыз етілуі, пайыз	Артықшылық, га
1	Қала	3384	896	11,0	9856	-6472	32,5	-
	Барлығы	3384	896	11,0	9856	-6472	32,5	-










Жайылым айналымдарының қолайлы схемасы



Шартты белгілер	
	Қаланың шекаралары
	Ауыл шаруашылығы мақсатындағы жерлер
	Елді мекендердің жерлері
	Өнеркәсіп, көлік, байланыс, ғарыш қызметі, қорғаныс, ұлттық қауіпсіздік мұқтажына арналған және ауылшаруашылығына арналмаған өзге де жерлер
	Орман қорының жерлері
	Көктемгі және жазғы уақытта пайдаланылатын жайылымдар
	Күзгі және қысқы уақытта пайдаланылатын жайылымдар










Жайылымдардың, оның ішінде маусымдық айылымдардың сыртқы және ішкі шекаралары мен алаңдары, жайылымдық инфрақұрылым объектілері белгіленген картасы



Шартты белгілер	
	Қаланың шекаралары
	Ауыл шаруашылығы мақсатындағы жерлер
	Елді мекендердің жерлері
	Өнеркәсіп, көлік, байланыс, ғарыш қызметі, қорғаныс, ұлттық қауіпсіздік мұқтажына арналған және ауылшаруашылығына арналмаған өзге де жерлер
	Орман қорының жерлері
	Көктемгі және жазғы уақытта пайдаланылатын жайылымдар
	Күзгі және қысқы уақытта пайдаланылатын жайылымдар
	Өзен, каналдар
	Мал қорымы







Жайылым пайдаланушылардың су тұтыну нормасына сәйкес жасалған су көздеріне (көлдерге, өзендерге, тоғандарға, апандарға, суару немесе суландыру каналдарына, құбырлы немесе шахталы құдықтарға) қол жеткізу схемасы



Шартты белгілер	
	Қаланың шекаралары
	Ауыл шаруашылығы мақсатындағы жерлер
	Елді мекендердің жерлері
	Өнеркәсіп, көлік, байланыс, ғарыш қызметі, қорғаныс, ұлттық қауіпсіздік мұқтажына арналған және ауылшаруашылығына арналмаған өзге де жерлер
	Орман қорының жерлері
	Көктемгі және жазғы уақытта пайдаланылатын жайылымдар
	Күзгі және қысқы уақытта пайдаланылатын жайылымдар
	Өзен, каналдар
	Мал қорымы

Жайылымы жоқ жеке және (немесе) заңды тұлғалардың ауыл шаруашылығы жануарларының мал басын орналастыру үшін жайылымдарды қайта бөлу және оны берілетін жайылымдарға ауыстыру схемасы









Шартты белгілер	
	Қаланың шекаралары
	Ауыл шаруашылығы мақсатындағы жерлер
	Елді мекендердің жерлері
	Өнеркәсіп, көлік, байланыс, ғарыш қызметі, қорғаныс, ұлттық қауіпсіздік мұқтажына арналған және ауылшаруашылығына арналмаған өзге де жерлер
	Орман қорының жерлері
	Жайылымдарды қайта бөлуге арналған жер телімдері

Қала маңында орналасқан жайылымдармен қамтамасыз етілмеген жеке және (немесе) заңды тұлғалардың ауылшаруашылығы жануарларының мал басын шалғайдағы жайылымдарға орналастыру схемасы



Шартты белгілер

	Қаланың шекаралары
	Ауыл шаруашылығы мақсатындағы жерлер
	Елді мекендердің жерлері
	Өнеркәсіп, келік, байланыс, ғарьш қызметі, қорғаныс, ұлттық қауіпсіздік мұқтажына арналған және ауылшаруашылығына арналмаған өзге де жерлер
	Орман қорының жерлері
	Мал басын орналастыру шекаралары

Ауыл шаруашылығы жануарларын жаюдың және айдаудың маусымдық маршруттарын белгілейтін жайылымдарды пайдалану жөніндегі күнтізбелік графигі

Жайылымға малдардын айдап шығарылу мерзімі	Жайылымнан малдардың қайтарылу мерзімі
Наурыз 2 жартысы	Қазан 2 онкүндігі

Қазалы аудандық мәслихатының
2020 жылғы 2 маусымы
№ 428 Шешіміне 2 - қосымша

Әйтеке би кентінің 2020-2021 жылдарға арналған жайылымдарды басқару және оларды пайдалану жөніндегі жоспары

1) Құқық белгілейтін құжаттар негізінде жер санаттары, жер учаскелерінің меншік иелері және жер пайдаланушылар бөлінісінде әкімшілік-аумақтық бірлік аумағында жайылымдардың орналасу схемасы (картасы);

2) жайылым айналымдарының қолайлы схемасы;

3) жайылымдардың, оның ішінде маусымдық жайылымдардың сыртқы және ішкі шекаралары мен алаңдары, жайылымдық инфрақұрылым объектілері белгіленген картасы;

4) жайылым пайдаланушылардың су тұтыну нормасына сәйкес жасалған су көздеріне (көлдерге, өзендерге, тоғандарға, апандарға, суару немесе суландыру каналдарына, құбырлы немесе шахталы құдықтарға) қолжеткізу схемасы;

5) жайылымы жоқ жеке және (немесе) заңды тұлғалардың ауыл шаруашылығы жануарларының мал басын орналастыру үшін жайылымдарды қайта бөлу және оны берілетін жайылымдарға ауыстыру схемасы;

6) Әйтеке би кенті (бұдан әрі - кент) маңында орналасқан жайылымдармен қамтамасыз етілмеген жеке және (немесе) заңды тұлғалардың ауыл шаруашылығы жануарларының мал басын шалғайдағы жайылымдарға орналастыру схемасы;

7) ауыл шаруашылығы жануарларын жаюдың және айдаудың маусымдық маршруттарын белгілейтін жайылымдарды пайдалану жөніндегі күнтізбелік графигі.

Кент аумағы құрғақ, даласы бетеге-селеулі белдем тармағына жатады.

Дала өсімдігі басым болуы анықталды, оның негізгі түрлері: бетеге, селеулер, сұлыбас және шамалы даланың түрлі шөптерінің қатысуымен әр түрлі жусанның түрлері.

Кенттің аумағында гидрографиялық торап нашар дамыған. Жайылымды суландыру табиғи апандар, шахталы құдықтармен қамтамасыз етіледі. Судың сапасы әлсіз тұздылау, малдарды суару үшін жарамды.

Жайылымдық алқаптардың орташа өнімділігі – 8,8 центнер/гектарды құрайды.

Жайылымдар жемдерінің қоры ұзақтығы 170-180 күн болатын жайылым кезеңінде пайдаланылады.

Кент Қазалы ауданның орталығында орналасқан, солтүстік батыста Ғ. Мұратбаев ауылдық округімен, солтүстік-шығыста Қарашенгел ауылдық округімен және оңтүстікте Қазалы қаласымен шектеседі.

Табиғи жағдайлар бойынша кенттің аумағы дала аймағының шегінде және агроклиматтық көрсеткіштер бойынша екі агроклиматтық ауданда: шамалы құрғақ орташа жылы (орталық және оңтүстік бөлігі) және құрғақ қалыпты жылы (солтүстік бөлігі). Олар континенттіліктің барлық ерекшеліктерімен сипатталады: қысы – қатал, ұзақ; жазы қалыпты ыстық, қыстың және жаз температураларының күрт қарама-қайшылықтарымен, жылдық жауын-шашынның аз мөлшерімен сипатталады.

Кент аумағының жалпы көлемі 19 210 гектар (бұдан әрі - га). Соның ішінде жайылымдар – 15 021 га.

Санаттары бойынша жерлер келесідей бөлінеді:

ауыл шаруашылығы мақсатындағы жерлер – 283 га;

елді мекендердің жерлері – 830 га;

өнеркәсіп, көлік, байланыс, ғарыш қызметі, қорғаныс, ұлттық қауіпсіздік мұқтажына арналған және ауылшаруашылығына арналмаған өзге де жерлер – 95,2 га.

Кент аумағындағы ауыл шаруашылығы жануарлары мал басының саны (тұрғындардың жеке ауласында): 1710 бас ірі қара мал, оның ішінде 440 бас аналық мал, 5539 бас уақ мал, 1076 бас жылқы және 79 бас түйе.

Ауыл шаруашылығы жануарларының түрлері бойынша келесідей бөлінген:

ірі қара мал – 10 табын;

уақ мал - 4 отар;

жылқылар - 14 үйір;

түйелер - 1 келе.

Жайылымдар кенттің табиғи-климаттық ерекшелігіне байланысты табиғи жайылымдарға жатады және көбінесе малды бағу үшін пайдаланылады. Кент аумағында екпе және аридтік жайылымдар жоқ.

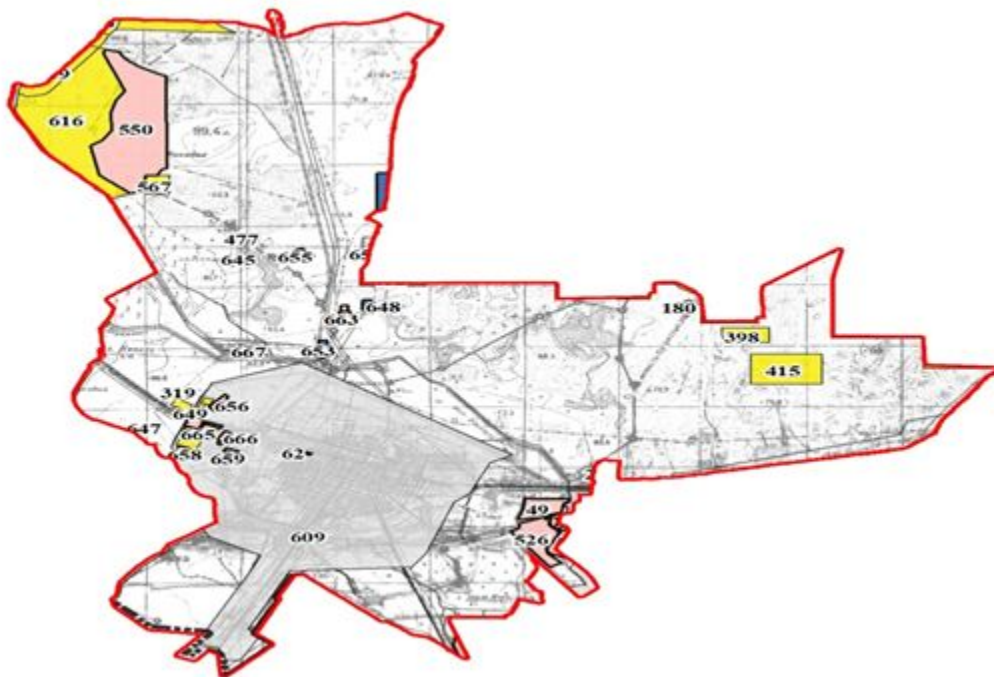
Жайылымдарды негізгі пайдаланушылар кент тұрғындары болып табылады.





Жоспар жайылымдарды ұтымды пайдалану, жем-шөпке қажеттілікті тұрақты қамтамасыз ету және жайылымдардың тозу процестерін болғызбау мақсатында қабылданды.

Кент аумағында 1 ветеринарлық пункт және 1 мал қорымы қызмет істейді.

Кентте малды айдап өтуге арналған сервитуттар белгіленбеген.

Құқық белгілейтін құжаттар негізінде жер санаттары, жер учаскелерінің меншік иелері және жер пайдаланушылар бөлінісінде әкімшілік-аумақтық бірлік аумағында жайылымдардың орналасу схемасы (картасы)



Шартты белгілер	
	Кенттің шекарасы
	Ауыл шаруашылығы мақсатындағы жерлер
	Өнеркәсіп, көлік, байланыс, ғарыш қызметі, қорғаныс, ұлттық қауіпсіздік мұқтажына арналған және ауылшаруашылығына арналмаған өзге де жерлер
	Елді мекендердің жерлері

Жер учаскелерінің меншік иелері

№	Жер учаскелерінің меншік иелері	Жайылым алаңы, (га)	Түрлері бойынша малдың болуы, (бас)				Жайылымға қажеттілік нормасы 1 бас, (га)			
			МІҚ	УМ	Жылқы	Түйе	МІҚ	УМ	Жылқы	Түйе
1	Ильясов Казихан "Қазалы Ояз бағы" шаруа қожалығы	10	-	-	-	-	-	-	-	
2	Ильясов Казихан "Қазалы Ояз бағы" шаруа қожалығы	30	-	-	-	-	-	-	-	
	Барлығы	40	-	-	-	-	-	-	-	

Кестенің жалғасы

Жайылымдардың қажеттілігі, (га)					Артық жайылымдар, (га)
МІҚ	УМ	Жылқы	Түйе	Жиыны (га)	
–	–	–	–	–	–
–	–	–	–	–	–
–	–	–	–	–	–

Ескертпе: Кент бойынша шаруа қожалық үшін жерлері табысталмаған. Кентте тіркелген шаруа қожалықтардың жер учаскелері кент аумағынан тыс орналасқан. Кестеде көрсетілген мал басының саны бойынша мәлімет тұрғындардың жеке малдары болып табылады.

Аббревиатуралардың таратылып жазылуы:

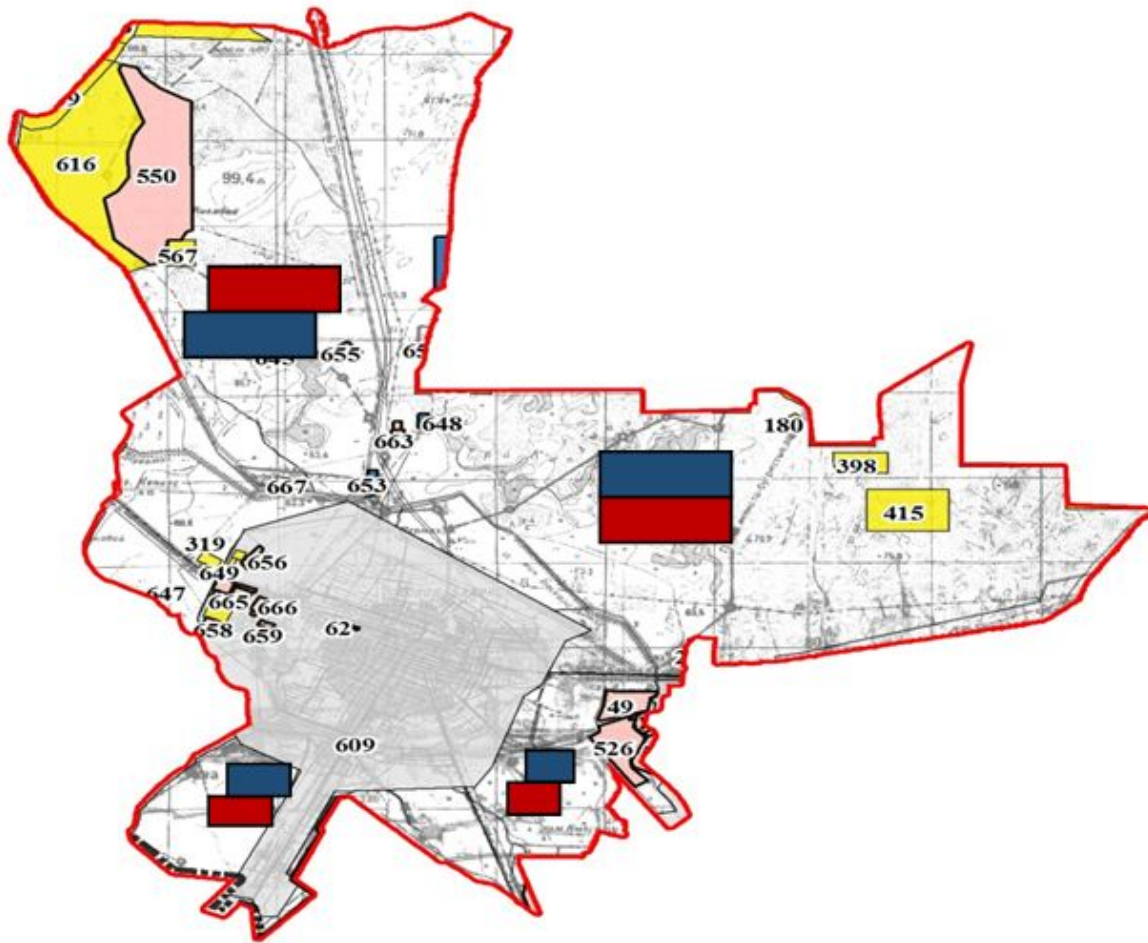
МІҚ – мүйізді ірі қара мал;

УМ – уақ мал.







Кент бойынша елді мекендер бөлінісінде мүйізді ірі қара аналық (сауын) мал басын орналастыру үшін жайылымдарды бөлу

№	Елді мекен атауы	Жайылым алаңы, (га)	Сауын сиырлардың болуы (бас)	Жайылымға қажеттілік нормасы 1 бас, (га)	Жайылымдардың қажеттілігі, (га)	Жайылымдармен қамтамасыз етілмеген (га)	Қажеттіліктің қамтамасыз етілуі, пайыз	Артықшылық, (га)
1	Кент	15021	440	11,0	4840	-	100	-
	Барлығы	15021	440	11,0	4840	-	-	-

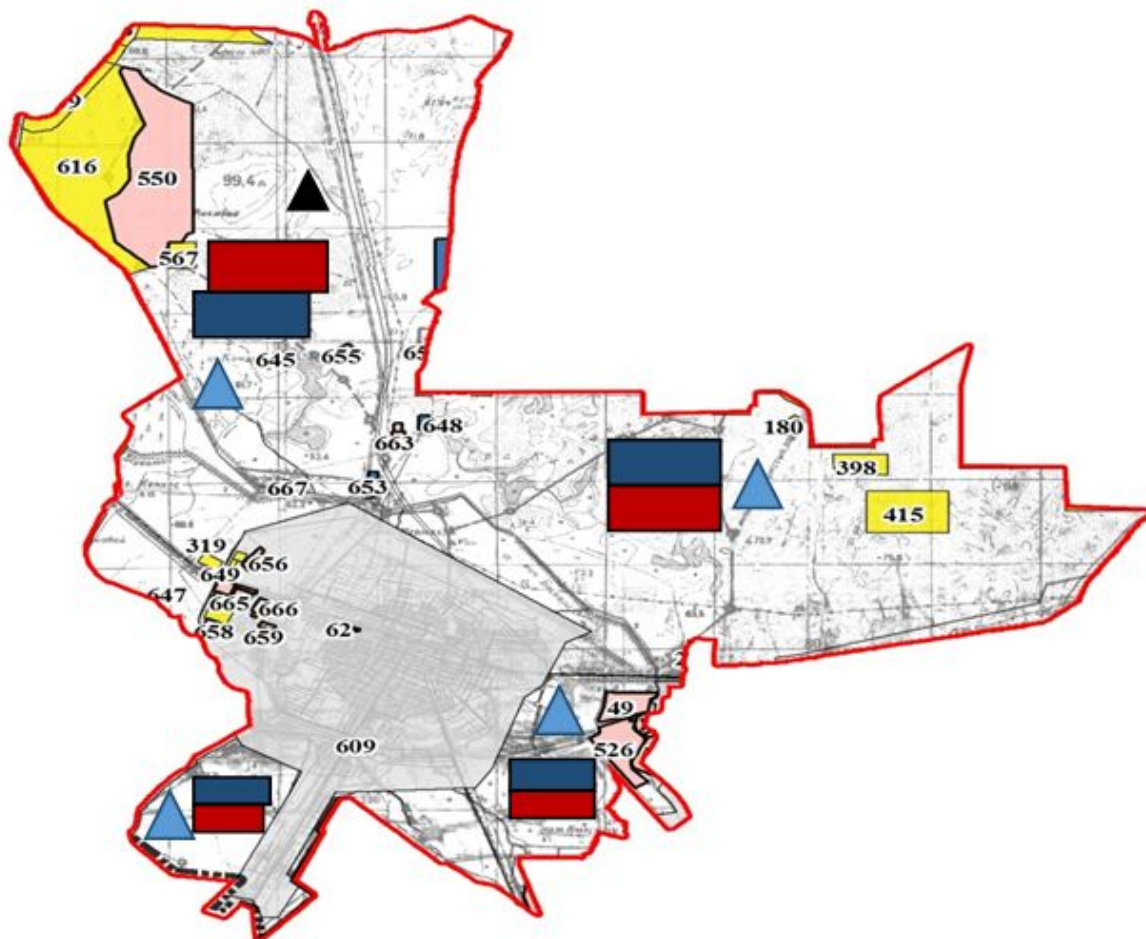
Жайылым айналымдарының қолайлы схемасы











Шартты белгілер

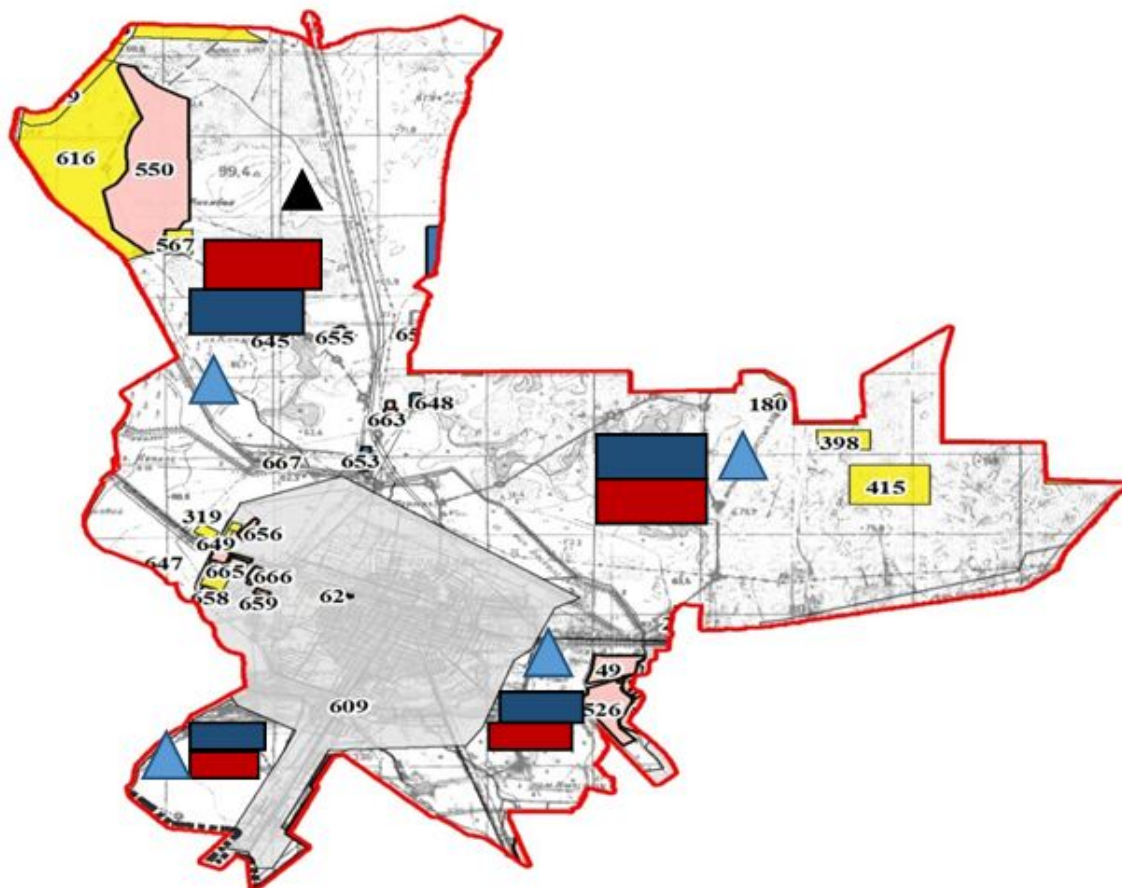
	Кенттің шекарасы
	Ауыл шаруашылығы мақсатындағы жерлер
	Өнеркәсіп, көлік, байланыс, ғарыш қызметі, қорғаныс, ұлттық қауіпсіздік мұқтажына арналған және ауылшаруашылығына арналмаған өзге де жерлер
	Елді мекендердің жерлері
	Көктемгі және жазғы уақытта пайдаланылатын жайылымдар
	Күзгі және қысқы уақытта пайдаланылатын жайылымдар








Жайылымдардың, оның ішінде маусымдық айылымдардың сыртқы және ішкі шекаралары мен алаңдары, жайылымдық инфрақұрылым объектілері белгіленген картасы



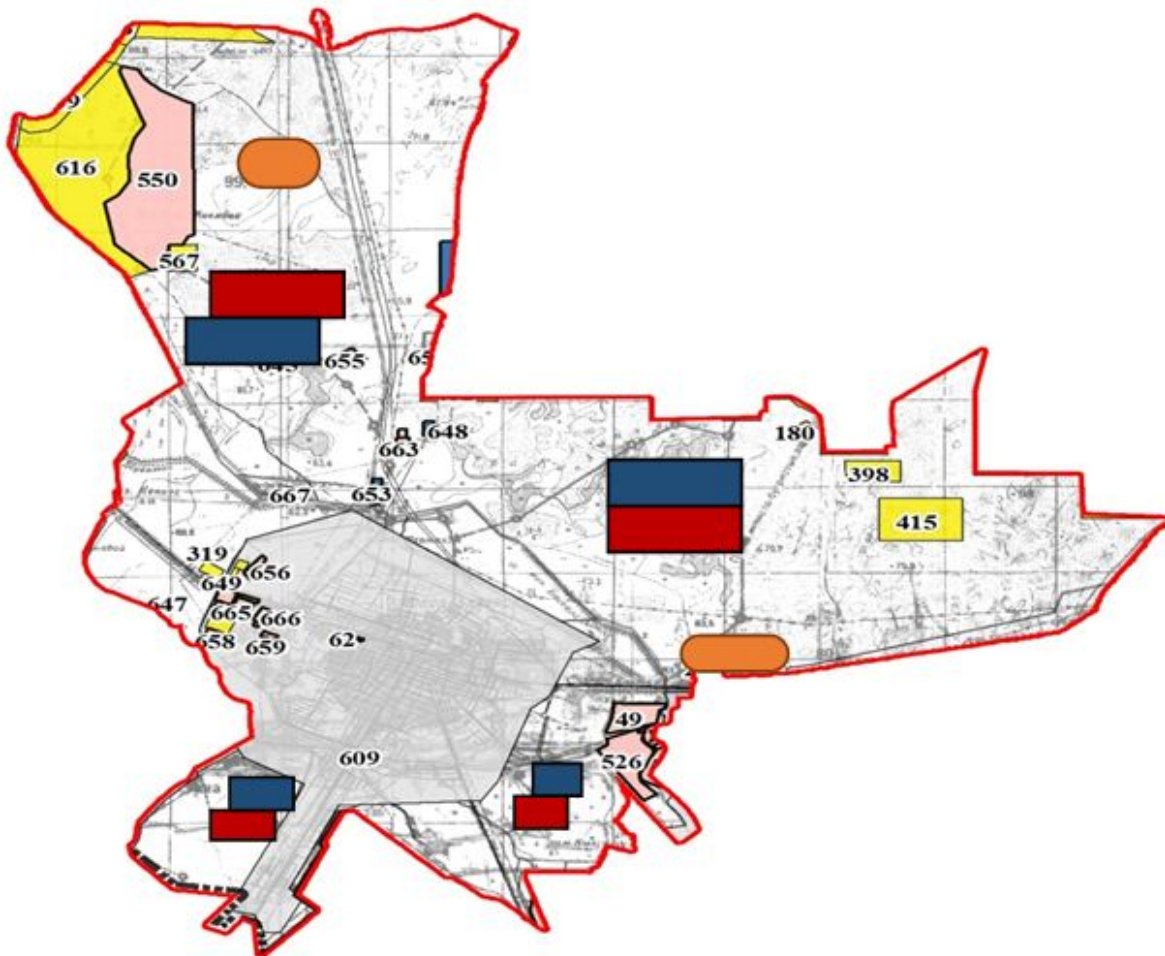
Шартты белгілер	
	Кенттің шекарасы
	Ауыл шаруашылығы мақсатындағы жерлер
	Өнеркәсіп, көлік, байланыс, ғарыш қызметі, қорғаныс, ұлттық қауіпсіздік мұқтажына арналған және ауылшаруашылығына арналмаған өзге де жерлер
	Елді мекендердің жерлері
	Көктемгі және жазғы уақытта пайдаланылатын жайылымдар
	Күзгі және қысқы уақытта пайдаланылатын жайылымдар
	Шахталы құдықтар, апандар
	Мал қорымы






Жайылым пайдаланушылардың су тұтыну нормасына сәйкес жасалған су көздеріне (көлдерге, өзендерге, тоғандарға, апандарға, суару немесе суландыру каналдарына, құбырлы немесе шахталы құдықтарға) қол жеткізу схемасы



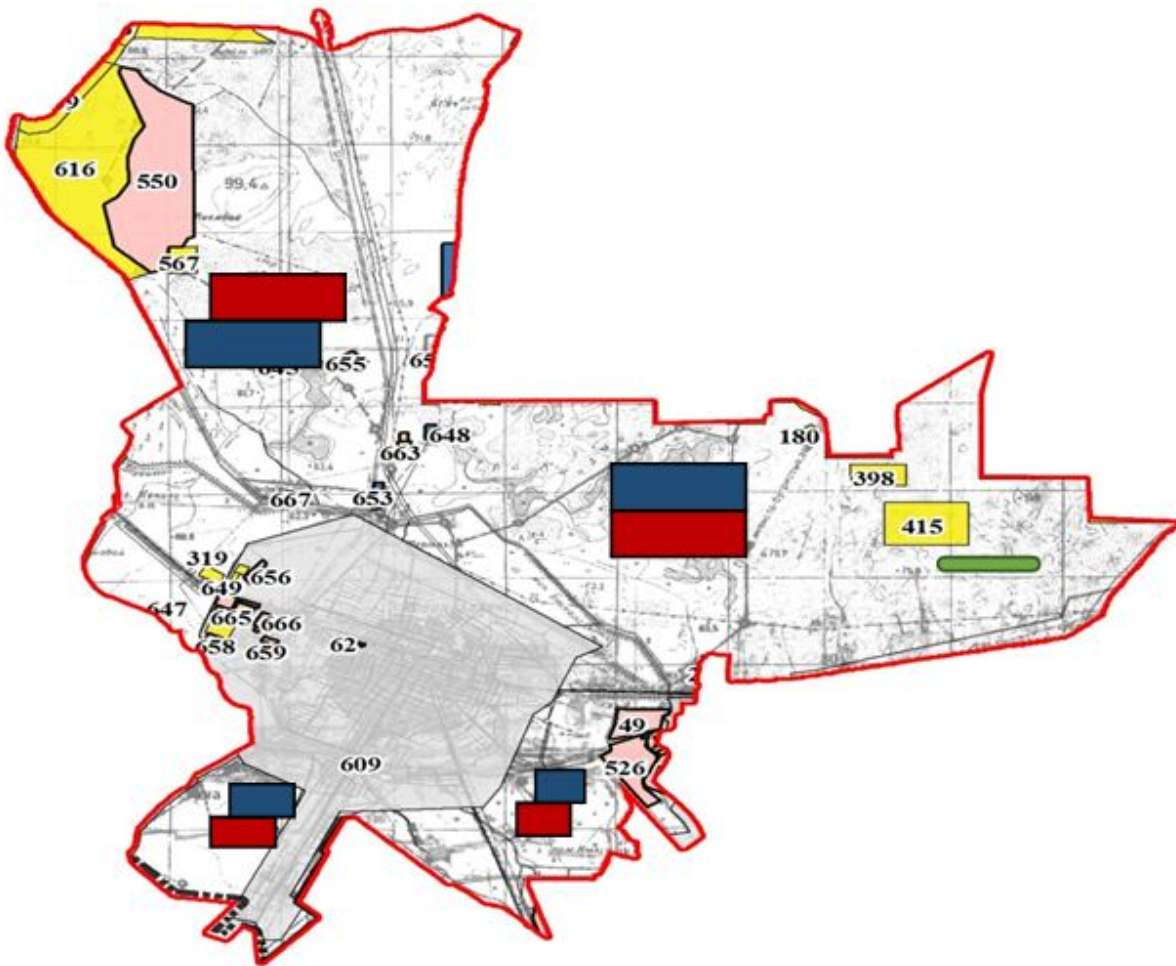
Шартты белгілер	
	Кенттің шекарасы
	Ауыл шаруашылығы мақсатындағы жерлер
	Өнеркәсіп, көлік, байланыс, ғарыш қызметі, қорғаныс, ұлттық қауіпсіздік мұқтажына арналған және ауылшаруашылығына арналмаған өзге де жерлер
	Елді мекендердің жерлері
	Көктемгі және жазғы уақытта пайдаланылатын жайылымдар
	Күзгі және қысқы уақытта пайдаланылатын жайылымдар
	Шахталы құдықтар, апандар






Жайылымы жоқ жеке және (немесе) заңды тұлғалардың ауылшаруашылығы жануарларының мал басын орналастыру үшін жайылымдарды қайта бөлу және оны берілетін жайылымдарға ауыстыру схемасы



Шартты белгілер	
	Кенттің шекарасы
	Ауыл шаруашылығы мақсатындағы жерлер
	Өнеркәсіп, көлік, байланыс, ғарыш қызметі, қорғаныс, ұлттық қауіпсіздік мұқтажына арналған және ауылшаруашылығына арналмаған өзге де жерлер
	Елді мекендердің жерлері
	Жайылымдарды қайта бөлуге арналған жер телімдері

Кент маңында орналасқан жайылымдармен қамтамасыз етілмеген жеке және (немесе) заңды тұлғалардың ауылшаруашылығы жануарларының мал басын шалғайдағы жайылымдарға орналастыру схемасы



Шартты белгілер	
	Кенттің шекарасы
	Ауыл шаруашылығы мақсатындағы жерлер
	Өнеркәсіп, көлік, байланыс, ғарыш қызметі, қорғаныс, ұлттық қауіпсіздік мұқтажына арналған және ауылшаруашылығына арналмаған өзге де жерлер
	Елді мекендердің жерлері
	Мал басын орналастыру шекаралары

Ауыл шаруашылығы жануарларын жаюдың және айдаудың маусымдық маршруттарын белгілейтін жайылымдарды пайдалану жөніндегі күнтізбелік графигі

Жайылымға малдардын айдап шығарылу мерзімі	Жайылымнан малдардың қайтарылу мерзімі
Наурыз 1 жартысы	Қазан 2 онкүндігі

Қазалы аудандық мәслихатының
2020 жылғы 2 маусымы
№ 428 шешіміне 3 - қосымша

Арықбалық ауылдық округінің 2020 - 2021 жылдарға арналған жайылымдарды басқару және оларды пайдалану жөніндегі жоспары

1) Құқық белгілейтін құжаттар негізінде жер санаттары, жер учаскелерінің меншік иелері және жер пайдаланушылар бөлінісінде әкімшілік-аумақтық бірлік аумағында жайылымдардың орналасу схемасы (картасы);

2) жайылым айналымдарының қолайлы схемасы;

3) жайылымдардың, оның ішінде маусымдық жайылымдардың сыртқы және ішкі шекаралары мен алаңдары, жайылымдық инфрақұрылым объектілері белгіленген картасы;

4) жайылым пайдаланушылардың су тұтыну нормасына сәйкес жасалған су көздеріне (көлдерге, өзендерге, тоғандарға, апандарға, суару немесе суландыру каналдарына, құбырлы немесе шахталы құдықтарға) қолжеткізу схемасы;

5) жайылымы жоқ жеке және (немесе) заңды тұлғалардың ауыл шаруашылығы жануарларының мал басын орналастыру үшін жайылымдарды қайта бөлу және оны берілетін жайылымдарға ауыстыру схемасы;

6) Арықбалық ауылдық округі (бұдан әрі – ауылдық округ) маңында орналасқан жайылымдармен қамтамасыз етілмеген жеке және (немесе) заңды тұлғалардың ауыл шаруашылығы жануарларының мал басын шалғайдағы жайылымдарға орналастыру схемасы;

7) ауыл шаруашылығы жануарларын жаюдың және айдаудың маусымдық маршруттарын белгілейтін жайылымдарды пайдалану жөніндегі күнтізбелік графигі.

Ауылдық округтің аумағы құрғақ, даласы бетеге-селеулі белдем тармағына жатады.

Дала өсімдігі басым болуы анықталды, оның негізгі түрлері: бетеге, селеулер, сұлыбас және шамалы даланың түрлі шөптерінің қатысуымен әр түрлі жусанның түрлері.

Ауылдық округтің аумағында гидрографиялық торап нашар дамыған. Жайылымды суландыру табиғи көлдерден, каналдардан, шахталы құдықтардан, апандардан қамтамасыз етіледі. Судың сапасы әлсіз тұздылау, малдарды суару үшін жарамды.

Жайылымдық алқаптардың орташа өнімділігі – 8,8 центнер/гектарды құрайды.

Жайылымдар жемдерінің қоры ұзақтығы 170-180 күн болатын жайылым кезеңінде пайдаланылады.

Ауылдық округ Қазалы ауданының батыс бөлігінде орналасқан, солтүстіктен және солтүстік-батыстан Арал ауданымен, шығыс, оңтүстіктен Қазалы ауданымен шектеседі.

Әкімшілік-аумақтық бөлінісі Жанқожа батыр ауылынан тұрады.

Табиғи ауа-райының жағдайлары бойынша: күрт құбылмалы ауа-райымен құрғақ далалық аймаққа жатады, олар үшін тән қасиет: көктем-жазғы мезгілінің құрғақшылы, жазғы жоғары және қысқы төмен ауа температурасы, жыл мезгілі бойынша жеткіліксіз және тұрақсыз атмосфералық жауын-шашын және бір жыл ішінде едәуір желдің жігерлігі.

Ауылдық округтің жалпы жер көлемі 18334 гектар (бұдан әрі – га). Соның ішінде жайылымдар – 4916 га.

Санаттары бойынша жерлер келесідей бөлінеді:

ауыл шаруашылығы мақсатындағы жерлер – 18110 га;

елді мекендердің жерлері – 5775 га;

Ауылдық округ аумағындағы ауыл шаруашылығы жануарлары мал басының саны: 2700 бас ірі қара мал, 4230 бас уақ мал, 950 бас жылқы, 100 бас түйе.

Ауыл шаруашылығы жануарларының түрлері бойынша келесідей бөлінген:

ірі қара мал- 5 табын;

уақ мал - 6 отар;

жылқылар - 30 үйір;

түйелер - 2 келе.

Жайылымдар ауылдық округтің табиғи-климаттық ерекшелігіне байланысты табиғи жайылымдарға жатады және көбінесе малды бағу үшін пайдаланылады. Ауылдық округтің аумағында екпе және аридтік жайылымдар жоқ.

Жайылымдарды негізгі пайдаланушылар ауылдық округтің тұрғындары болып табылады.

28	Султанбаев Мухит Улманбетович "Мухит" шаруа қожалығы	60	-	-	67	-	11,0	2,2	13,2	
29	Султанбаев Аскар Улманбетович "С.Ұлманбет" шаруа қожалығы	83	54	-	86	-	11,0	2,2	13,2	
30	Табынбаев Жумабек Айдарбекович "Жанқожа батыр" шаруа қожалығы	130	-	-	-	-				
31	Өмірзақ Асылбике "Өмірзақ Қаршыға" шаруа қожалығы	127	90	-	-	-	11,0	2,2	13,2	
32	Утегенов Серик "Утегенов Серик" шаруа қожалығы	80	-	-	-	-				
33	Шайкулов Турар Алиевич "Атсойған" шаруа қожалығы	190	15	-	-	-	11,0	2,2	13,2	
34	Шайкул Али "Шайқұлов Әли" шаруа қожалығы	13	-	-	-	-				
35	Турганбаев Айбек Елдесбаевич "Диана" шаруа қожалығы	180	9	-	-	-	11,0	2,2	13,2	
36	Қаланов Сатбай "Шилі" шаруа қожалығы	603	102	250	-	-	11,0	2,2	13,2	
37	Утеналинв Айжан Алпамысович "Шакен" жауапкершілігі шектеулі серіктестігі	425	-	-	-	-	-	-	-	
38	Өтеев Мінажадин Сыражадинұлы "Сыр-Маржаны" жауапкершілігі шектеулі серіктестігі	1968	-			-				
	Барлығы	10472	1484	300	875	40	275	55	330	15,4

Кестенің жалғасы

Жайылымдардың қажеттілігі, (га)					Артық жайылымдар, (га)
МІҚ	УМ	Жылқы	Түйе	Жиыны (га)	
			-		
			-		
2233		871,2	-	3104,2	-2707.2
			-		
		528	-	582	-517
			-		
946		1782	-	2728	-1868
		237,6	-	237,6	-127.6
660			-	660	-560
297			-	297	-197
66		198	-	264	+106
		976,8	-	976,8	-576.8
770		1386	-	2156	-2076
1650		818,4	-	2468,4	-2253.4
			-		
660		330	-	990	-931
286			-	286	-228

594		950,4	-	1544,4	-1449.4
1958		2772	-	2235,2	-2044.2
330			-	330	-235
1430	110	660	616	2816	-2556
		224,4	-	224,4	-194.4
			-		
			-		
44			-	44	-24
1430		290,4	-	1720,4	1522.4
			-		
		884,4	-	884,4	-824.4
594		1135,2	-	1729,2	-1646.2
			-		
990			-	990	-863
			-		
165			-	165	+25
			-		
99			-	99	+81
1122	550		-	1672	-1069
-	-	-	-	425	0
			-	1968	0
16324	660	14045	616	31597	10912

Аббревиатуралардың таратылып жазылуы:

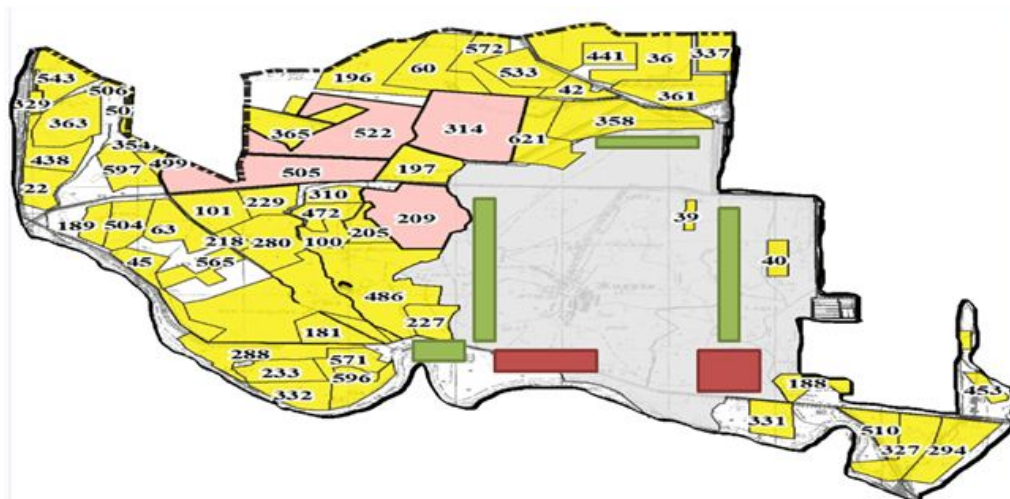
МІҚ – мүйізді ірі қара мал;






УМ – уақ мал.

Ауылдық округ бойынша елді мекендер бөлінісінде мүйізді ірі қара аналық (сауын) мал басын орналастыру үшін жайылымдарды бөлу

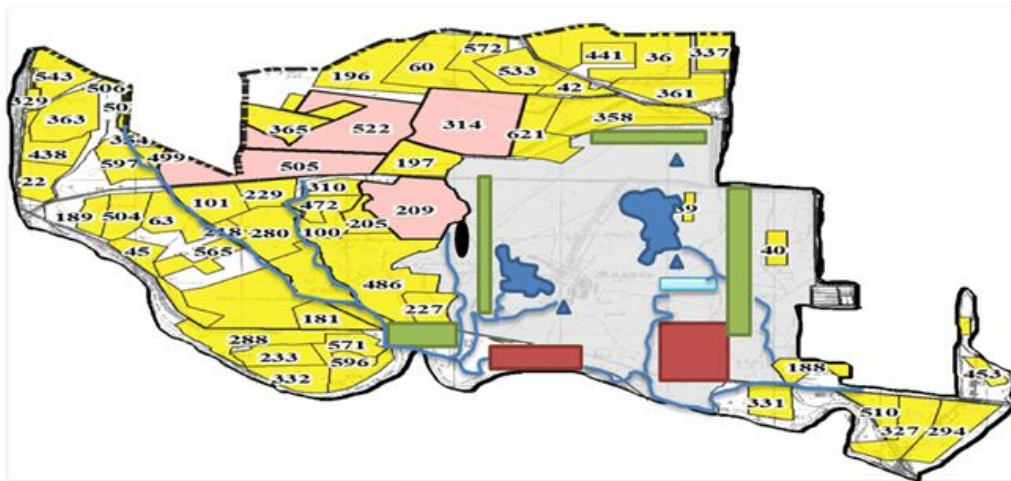
№	Елді мекен атауы	Жайылым алаңы, га	Сауын сиырлардың болуы (бас)	Жайылымға қажеттілік нормасы 1 бас, га	Жайылымдардың қажеттілігі, га	Жайылымдармен қамтамасыз етілмеген, га	Қажеттіліктің қамтамасыз етілуі, пайыз	Артықшылық, га
1	Жанқожа батыр ауылы	4171	598	11,0	6578	-	100	2407
	Барлығы	4171	598	11,0	6578	-	100	2407










Жайылым айналымдарының қолайлы схемасы



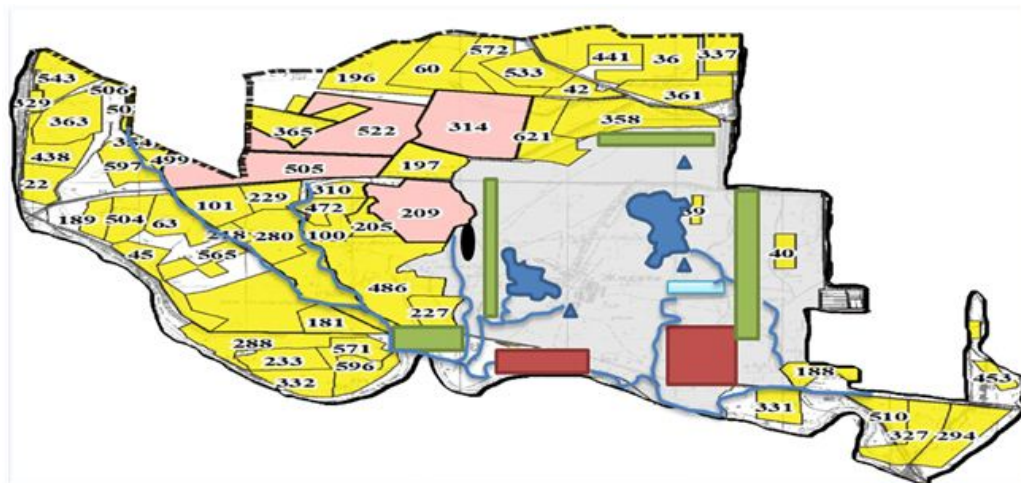
Шартты белгілер	
	Ауылдық округтің шекаралары
	Ауыл шаруашылығы мақсатындағы жерлер
	Елді мекендердің жерлері
	Көктемгі және жазғы уақытта пайдаланылатын жайылымдар
	Күзгі және қысқы уақытта пайдаланылатын жайылымдар










Жайылымдардың, оның ішінде маусымдық айылымдардың сыртқы және ішкі шекаралары мен алаңдары, жайылымдық инфрақұрылым объектілері белгіленген картасы



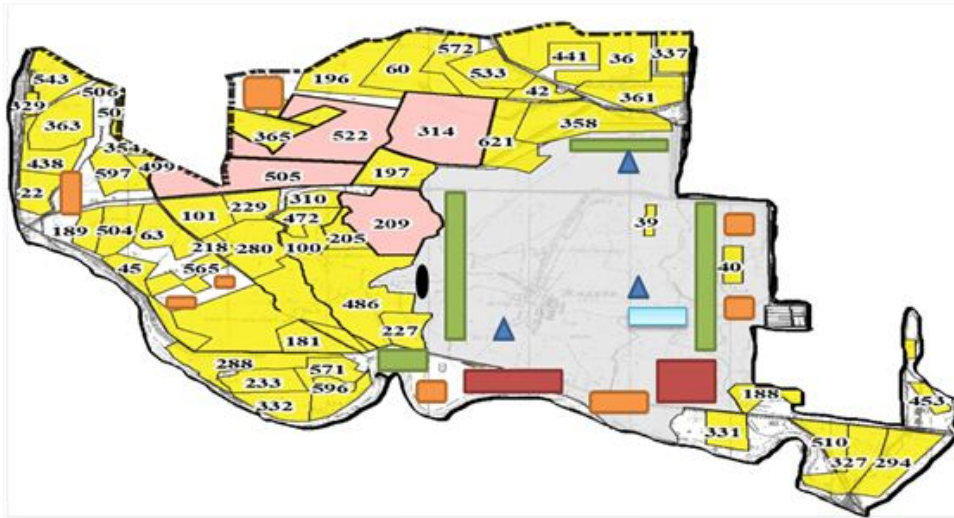
Шартты белгілер	
	Ауылдық округтің шекаралары
	Ауыл шаруашылығы мақсатындағы жерлер
	Елді мекендердің жерлері
	Көктемгі және жазғы уақытта пайдаланылатын жайылымдар
	Күзгі және қысқы уақытта пайдаланылатын жайылымдар
	Шахталы құдықтар, апандар
	Көлдер, каналдар
	Мал тоғыту ваннасы
	Мал қорымы





Жайылым пайдаланушылардың су тұтыну нормасына сәйкес жасалған су көздеріне (көлдерге, өзендерге, тоғандарға, апандарға, суару немесе суландыру каналдарына, құбырлы немесе шахталы құдықтарға) қол жеткізу схемасы



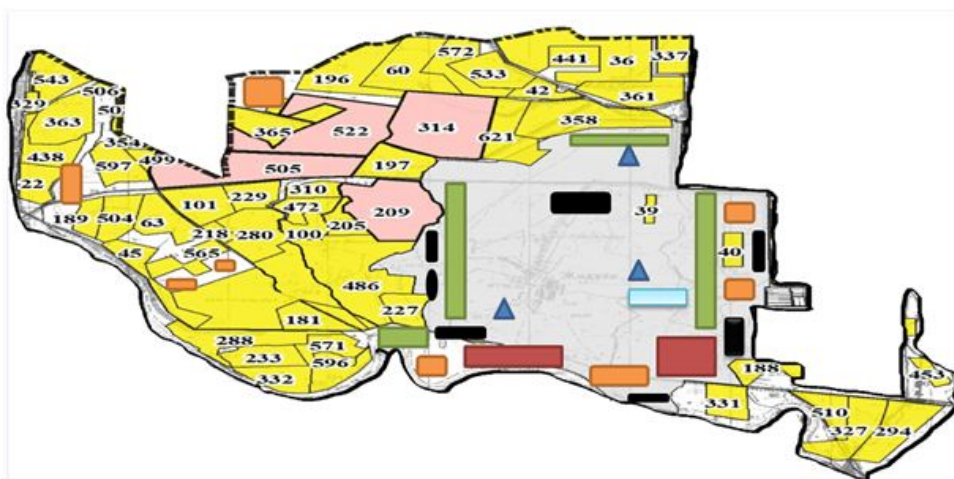
Шартты белгілер	
	Ауылдық округтің шекаралары
	Ауыл шаруашылығы мақсатындағы жерлер
	Елді мекендердің жерлері
	Көктемгі және жазғы уақытта пайдаланылатын жайылымдар
	Күзгі және қысқы уақытта пайдаланылатын жайылымдар
	Шахталы құдықтар, апандар
	Көлдер, каналдар
	Мал тоғыту ваннасы
	Мал қорымы





Жайылымы жоқ жеке және (немесе) заңды тұлғалардың ауыл шаруашылығы жануарларының мал басын орналастыру үшін жайылымдарды қайта бөлу және оны берілетін жайылымдарға ауыстыру схемасы



Шартты белгілер	
	Ауылдық округтің шекаралары
	Ауыл шаруашылығы мақсатындағы жерлер
	Елді мекендердің жерлері
	Жайылымдарды қайта бөлуге арналған жер телімдері

Ауылдық округ маңында орналасқан жайылымдармен қамтамасыз етілмеген жеке және (немесе) заңды тұлғалардың ауылшаруашылығы жануарларының мал басын шалғайдағы жайылымдарға орналастыру схемасы



Шартты белгілер	
	Ауылдық округтің шекаралары
	Ауыл шаруашылығы мақсатындағы жерлер
	Елді мекендердің жерлері
	Мал басын орналастыру шекаралары

Ауыл шаруашылығы жануарларын жаюдың және айдаудың маусымдық маршруттарын белгілейтін жайылымдарды пайдалану жөніндегі күнтізбелік графигі

Жайылымға малдардың айдап шығарылу мерзімі	Жайылымнан малдардың қайтарылу мерзімі
Наурыз 1 жартысы	Қазан 2 онкүндігі

Қазалы аудандық мәслихатының
2020 жылғы 2 маусымы
№ 428 Шешіміне 4 - қосымша

Алға ауылдық округінің 2020 - 2021 жылдарға арналған жайылымдарды басқару және оларды пайдалану жөніндегі жоспары

1) Құқық белгілейтін құжаттар негізінде жер санаттары, жер учаскелерінің меншік иелері және жер пайдаланушылар бөлінісінде әкімшілік-аумақтық бірлік аумағында жайылымдардың орналасу схемасы (картасы);

2) жайылым айналымдарының қолайлы схемасы;

3) жайылымдардың, оның ішінде маусымдық жайылымдардың сыртқы және ішкі шекаралары мен алаңдары, жайылымдық инфрақұрылым объектілері белгіленген картасы;

4) жайылым пайдаланушылардың су тұтыну нормасына сәйкес жасалған су көздеріне (көлдерге, өзендерге, тоғандарға, апандарға, суару немесе суландыру каналдарына, құбырлы немесе шахталы құдықтарға) қолжеткізу схемасы;

5) жайылымы жоқ жеке және (немесе) заңды тұлғалардың ауыл шаруашылығы жануарларының мал басын орналастыру үшін жайылымдарды қайта бөлу және оны берілетін жайылымдарға ауыстыру схемасы;

6) Алға ауылдық округі (бұдан әрі – ауылдық округ) маңында орналасқан жайылымдармен қамтамасыз етілмеген жеке және (немесе) заңды тұлғалардың ауыл шаруашылығы жануарларының мал басын шалғайдағы жайылымдарға орналастыру схемасы;

7) ауыл шаруашылығы жануарларын жаюдың және айдаудың маусымдық маршруттарын белгілейтін жайылымдарды пайдалану жөніндегі күнтізбелік графигі.

Ауылдық округтің аумағы құрғақ, даласы бетеге-селеулі белдем тармағына жатады.

Дала өсімдігі басым болуы анықталды, оның негізгі түрлері: бетеге, селеулер, сұлыбас және шамалы даланың түрлі шөптерінің қатысуымен әр түрлі жусанның түрлері.

Ауылдық округтің аумағында гидрографиялық торап нашар дамыған. Жайылымды суландыру табиғи апандар, шахталы құдықтармен қамтамасыз етіледі. Судың сапасы әлсіз тұздылау, малдарды суару үшін жарамды.

Жайылымдық алқаптардың орташа өнімділігі – 8,8 центнер/гектарды құрайды.

Жайылымдар жемдерінің қоры ұзақтығы 170-180 күн болатын жайылым кезеңінде пайдаланылады.

Ауылдық округ Қазалы ауданының батыс бөлігінде орналасқан, солтүстіктен және солтүстік-батыс жағынан Арал ауданымен, шығыс, оңтүстік жағынан Қазалы ауданымен шектеседі.

Әкімшілік-аумақтық бөлінісі Үрмәш Түктібаев ауылынан тұрады.

Табиғи ауа-райының жағдайлары бойынша: күрт құбылмалы ауа-райымен құрғақ далалық аймаққа жатады, олар үшін тән қасиет: көктем-жазғы мезгілінің құрғақшылы, жазғы жоғары және қысқы төмен ауа температурасы, жыл мезгілі бойынша жеткіліксіз және тұрақсыз атмосфералық жауын-шашын және бір жыл ішінде едәуір желдің жігерлігі.

Ауылдық округтің жалпы жер көлемі 42 626 гектар (бұдан әрі – га). Соның ішінде жайылымдар – 5 201 га.

Санаттары бойынша жерлер келесідей бөлінеді:

ауыл шаруашылығы мақсатындағы жерлер – 1326 га;

елді мекендердің жерлері – 7346 га;

өнеркәсіп, көлік, байланыс, ғарыш қызметі, қорғаныс, ұлттық қауіпсіздік мұқтажына арналған жер және ауылшаруашылығына арналмаған өзге де жерлер – 2025 га.

Ауылдық округ аумағындағы ауыл шаруашылығы жануарлары мал басының саны: 2360 бас ірі қара мал, 3026 бас уақ мал, 1519 бас жылқы.

Ауыл шаруашылығы жануарларының түрлері бойынша келесідей бөлінген:

ірі қара мал-6 табын;

уақ мал - 5 отар;

жылқылар - 30 үйір.

Жайылымдар ауылдық округтің табиғи-климаттық ерекшелігіне байланысты табиғи жайылымдарға жатады және көбінесе малды бағу үшін пайдаланылады. Ауылдық округтің аумағында екпе және аридтік жайылымдар жоқ.

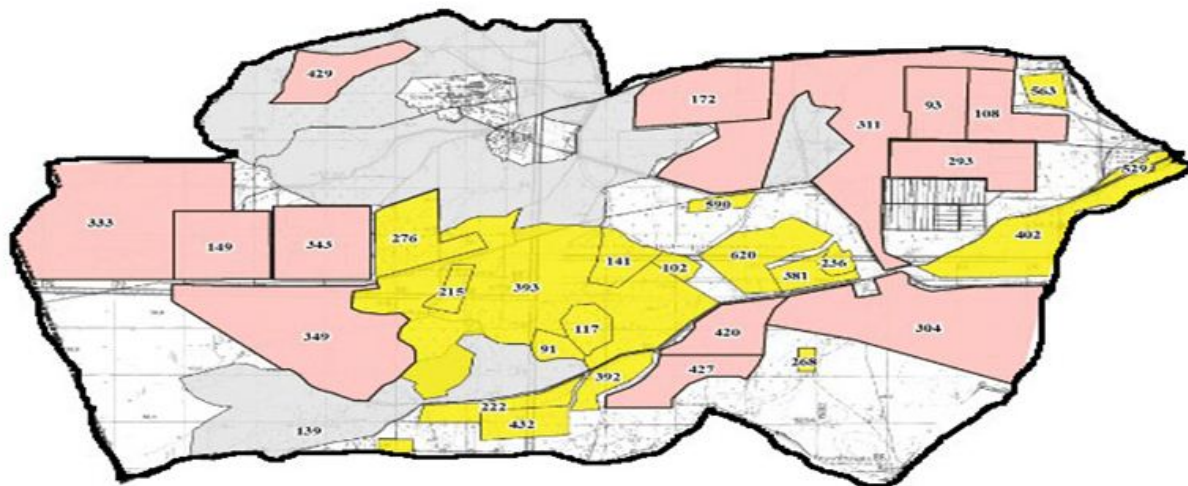
Жайылымдарды негізгі пайдаланушылар ауылдық округтің тұрғындары болып табылады.





Жоспар жайылымдарды ұтымды пайдалану, жем-шөпке қажеттілікті тұрақты қамтамасыз ету және жайылымдардың тозу процестерін болғызбау мақсатында қабылданды.

Ауылдық округтің аумағында 1 ветеринарлық пункт және 1 мал қорымы қызмет істейді.

Ауылдық округте малды айдап өтуге арналған сервитуттар белгіленбеген.

Құқық белгілейтін құжаттар негізінде жер санаттары, жер учаскелерінің меншік иелері және жер пайдаланушылар бөлінісінде әкімшілік-аумақтық бірлік аумағында жайылымдардың орналасу схемасы (картасы)



Шартты белгілер	
	Ауылдық округтің шекаралары
	Ауыл шаруашылығы мақсатындағы жерлер
	Өнеркәсіп, көлік, байланыс, ғарыш қызметі, қорғаныс, ұлттық қауіпсіздік мұқтажына арналған және ауылшаруашылығына арналмаған өзге де жерлер
	Елді мекендердің жерлері

Жер учаскелерінің меншік иелері

№	Жер учаскелерінің меншік иелері	Жайылым алаңы, (га)	Түрлері бойынша малдың болуы, (бас)				Жайылымға қажеттілік нормасы 1 бас, (га)			
			МІҚ	УМ	Жылқы	Түйе	МІҚ	УМ	Жылқы	Түйе
1	Абдраман Талғат Иебергенұлы " Бексері" шаруа қожалығы	180,35	72	-	2	-	11,0	-	13,2	-
2	Бағыберген Аралбай Күлмұратұлы " Айдай" шаруа қожалығы	126	10	74	2	-	11,0	2,2	13,2	-
3	Түктібаева Жанат "Шолпан" шаруа қожалығы	809	54	-	35	-	11,0	2,2	13,2	-

4	Бердіжар Нұрғали Кенжалыұлы " Нұрбек" шаруа қожалығы	230	80	37	244	-	11,0	2,2	13,2	-
5	Бердіжар Сералы Кенжалыұлы " Айдәулет" шаруа қожалығы	280	63	38	169	-	11,0	2,2	13,2	-
6	Ерназарова Айман "Максұт" шаруа қожалығы	85	2	13	-	-	11,0	2,2	-	-
7	Жетеулиев Бекболат Мешітбайұлы " Елдос-1" шаруа қожалығы	90	4	-	-	-	11,0	-	-	-
8	Қожанияз Мархабай Мергенбайұлы " Рамазан" шаруа қожалығы	105	16	36	33	-	11,0	2,2	13,2	-
9	Табынов Мехмет Алданазарұлы " Қоғалы" шаруа қожалығы	230	26	18	52	-	11,0	2,2	13,2	-
10	Тажимуратов Мухтар Туремуратович "Сенім" шаруа қожалығы	142	187	-	-	-	11,0	-	-	-
11	Тәжімұрат Төремұрат "Ақмаржан" шаруа қожалығы	2087	-	-	-	-	-	-	-	-
12	Тілеуберген Жеткерген "Серік" шаруа қожалығы	95	48	23	121	-	11,0	2,2	13,2	-
13	Тлепбаева Дания "Бірлестік" шаруа қожалығы	266	-	-	25	-	-	-	13,2	-
14	Косбармак Алмас "Мирхан" шаруа қожалығы	180	-	-	-	-	-	-	-	-
	Барлығы	4905,35	562	239	683	-	121	17,6	118,8	-

Кестенің жалғасы

Жайылымдардың қажеттілігі, (га)					Артық жайылымдар, (га)
МІҚ	УМ	Жылқы	Түйе	Жиыны (га)	
792	-	26,4	-	818,4	-638,05
110	162,8	26,4	-	299,2	-173,2
594	-	462	-	1056	-247
880	81,4	3220,8	-	4182,2	-3952,2
693	83,6	2230,8	-	3007,4	-2727,4
22	28,6	-	-	50,6	-34,4
44	-	-	-	44	-46
176	79,2	435,6	-	690,8	-585,8
286	39,6	684,4	-	1012	-782
2057	-	-	-	2057	-1915
-	-	-	-	-	-
528	116,6	1597,2	-	2241,8	-2146,8
-	-	330	-	330	-64
-	-	-	-	-	-
6182	591,8	9013,6	-	59745,4	58627,8

Аббревиатуралардың таратылып жазылуы:

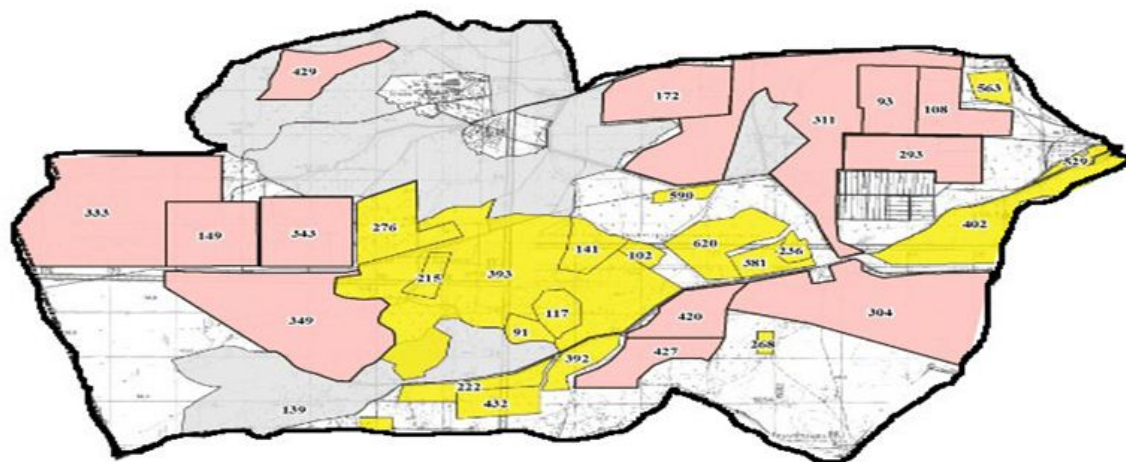
МІҚ – мүйізді ірі қара мал;

УМ – уақ мал.

Ауылдық округ бойынша елді мекендер бөлінісінде мүйізді ірі қара аналық (сауын) мал басын орналастыру үшін жайылымдарды бөлу

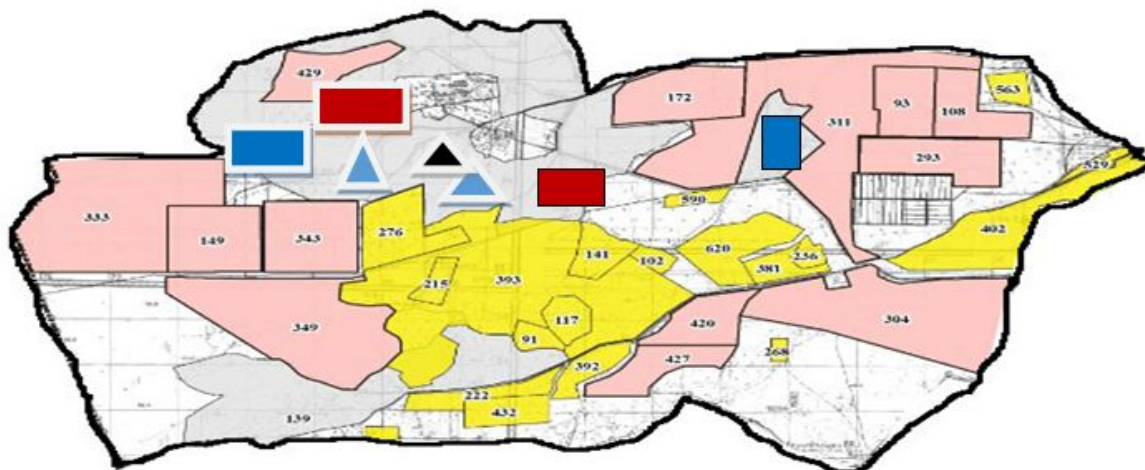
№	Елді мекен атауы	Жайылым алаңы, га	Сауын сиырлардың болуы (бас)	Жайылымға қажеттілік нормасы 1 бас, га	Жайылымдардың қажеттілігі, га	Жайылымдармен қамтамасыз етілмеген, га	Қажеттіліктің қамтамасыз етілуі, пайыз	Артықшылық, га
1	Үрмәш Түктібаев ауылы	5201	922	11,0	10142	-4941	51	-
	Барлығы	5201	922	11,0	10142	-4941	51	-








Жайылым айналымдарының қолайлы схемасы



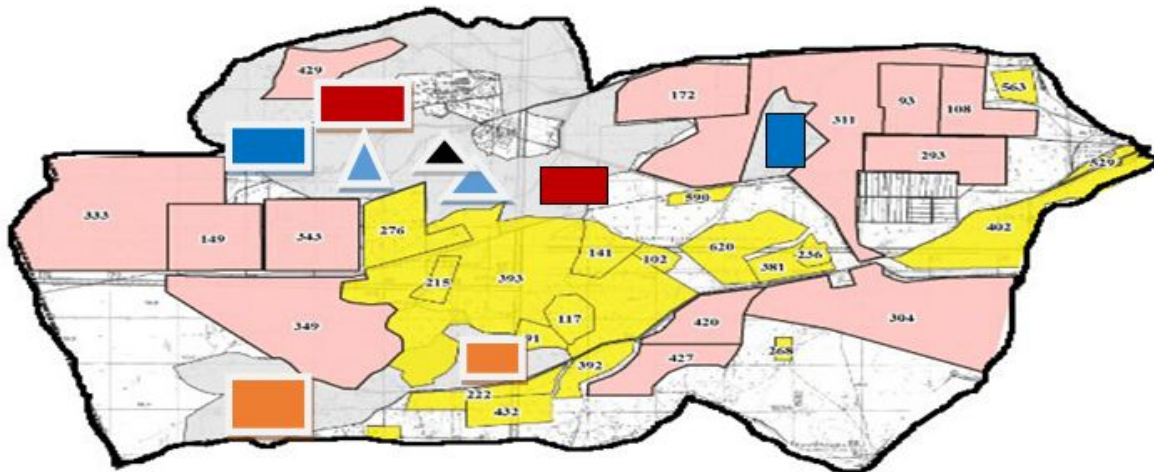
Шартты белгілер	
	Ауылдық округтің шекаралары
	Ауыл шаруашылығы мақсатындағы жерлер
	Өнеркәсіп, көлік, байланыс, ғарыш қызметі, қорғаныс, ұлттық қауіпсіздік мұқтажына арналған және ауыл шаруашылығына арналмаған өзге де жерлер
	Елді мекендердің жерлері






Жайылым пайдаланушылардың су тұтыну нормасына сәйкес жасалған су көздеріне (көлдерге, өзендерге, тоғандарға, апандарға, суару немесе суландыру каналдарына, құбырлы немесе шахталы құдықтарға) қол жеткізу схемасы



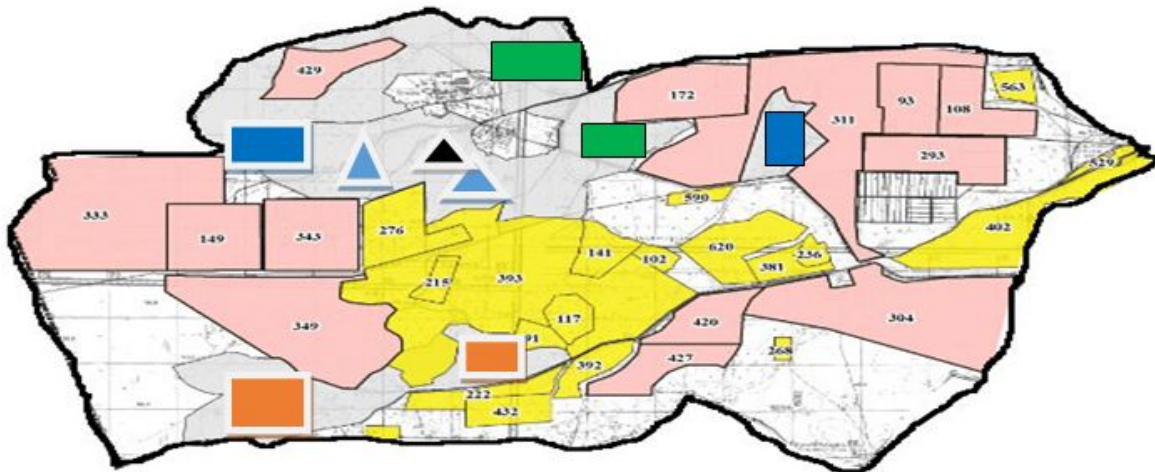
Шартты белгілер	
	Ауылдық округтің шекаралары
	Ауыл шаруашылығы мақсатындағы жерлер
	Өнеркәсіп, көлік, байланыс, ғарыш қызметі, қорғаныс, ұлттық қауіпсіздік мұқтажына арналған және ауылшаруашылығына арналмаған өзге де жерлер
	Елді мекендердің жерлері
	Көктемгі және жазғы уақытта пайдаланылатын жайылымдар
	Күзгі және қысқы уақытта пайдаланылатын жайылымдар
	Шахталы құдықтар, апандар

Жайылымы жоқ жеке және (немесе) заңды тұлғалардың ауылшаруашылығы жануарларының мал басын орналастыру үшін жайылымдарды қайта бөлу және оны берілетін жайылымдарға ауыстыру схемасы



Шартты белгілер	
	Ауылдық округтің шекаралары
	Ауыл шаруашылығы мақсатындағы жерлер
	Өнеркәсіп, көлік, байланыс, ғарыш қызметі, қорғаныс, ұлттық қауіпсіздік мұқтажына арналған және ауылшаруашылығына арналмаған өзге де жерлер
	Елді мекендердің жерлері
	Жайылымдарды қайта бөлуге арналған жер телімдері

Ауылдық округ маңында орналасқан жайылымдармен қамтамасыз етілмеген жеке және (немесе) заңды тұлғалардың ауылшаруашылығы жануарларының мал басын шалғайдағы жайылымдарға орналастыру схемасы



Ауыл шаруашылығы жануарларын жаюдың және айдаудың маусымдық маршруттарын белгілейтін жайылымдарды пайдалану жөніндегі күнтізбелік графигі

Жайылымға малдардың айдап шығарылу мерзімі	Жайылымнан малдардың қайтарылу мерзімі
Наурыз 1 жартысы	Қазан 2 онкүндігі

Қазалы аудандық мәслихатының
2020 жылғы 2 маусымы
№ 428 шешіміне 5 - қосымша

Аранды ауылдық округінің 2020 - 2021 жылдарға арналған жайылымдарды басқару және оларды пайдалану жөніндегі жоспары

- 1) Құқық белгілейтін құжаттар негізінде жер санаттары, жер учаскелерінің меншік иелері және жер пайдаланушылар бөлінісінде әкімшілік-аумақтық бірлік аумағында жайылымдардың орналасу схемасы (картасы);
- 2) жайылым айналымдарының қолайлы схемасы;

3) жайылымдардың, оның ішінде маусымдық жайылымдардың сыртқы және ішкі шекаралары мен алаңдары, жайылымдық инфрақұрылым объектілері белгіленген картасы;

4) жайылым пайдаланушылардың су тұтыну нормасына сәйкес жасалған су көздеріне (көлдерге, өзендерге, тоғандарға, апандарға, суару немесе суландыру каналдарына, құбырлы немесе шахталы құдықтарға) қолжеткізу схемасы;

5) жайылымы жоқ жеке және (немесе) заңды тұлғалардың ауыл шаруашылығы жануарларының мал басын орналастыру үшін жайылымдарды қайта бөлу және оны берілетін жайылымдарға ауыстыру схемасы;

6) Аранды ауылдық округі (бұдан әрі – ауылдық округ) маңында орналасқан жайылымдармен қамтамасыз етілмеген жеке және (немесе) заңды тұлғалардың ауыл шаруашылығы жануарларының мал басын шалғайдағы жайылымдарға орналастыру схемасы;

7) ауыл шаруашылығы жануарларын жаюдың және айдаудың маусымдық маршруттарын белгілейтін жайылымдарды пайдалану жөніндегі күнтізбелік графигі.

Ауылдық округтің аумағы құрғақ, даласы бетеге-селеулі белдем тармағына жатады.

Дала өсімдігі басым болуы анықталды, оның негізгі түрлері: бетеге, селеулер, сұлыбас және шамалы даланың түрлі шөптерінің қатысуымен әр түрлі жусанның түрлері.

Ауылдық округтің аумағында гидрографиялық торап нашар дамыған. Жайылымды суландыру табиғи апандар, шахталы құдықтармен қамтамасыз етіледі. Судың сапасы әлсіз тұздылау, малдарды суару үшін жарамды.

Жайылымдық алқаптардың орташа өнімділігі – 8,8 центнер/гектарды құрайды.

Жайылымдар жемдерінің қоры ұзақтығы 170-180 күн болатын жайылым кезеңінде пайдаланылады.

Ауылдық округ Қазалы ауданының батыс бөлігінде орналасқан, солтүстіктен және солтүстік-батыс жағынан Арал ауданымен, шығыс- оңтүстік жағынан Қазалы ауданымен шектеседі.

Әкімшілік-аумақтық бөлінісі Қожабақы, Аранды ауылдарынан тұрады.

Табиғи ауа-райының жағдайлары бойынша: күрт құбылмалы ауа-райымен құрғақ далалық аймаққа жатады, олар үшін тән қасиет: көктем-жазғы мезгілінің құрғақшылы, жазғы жоғары және қысқы төмен ауа температурасы, жыл мезгілі бойынша жеткіліксіз және тұрақсыз атмосфералық жауын-шашын және бір жыл ішінде едәуір желдің жігерлігі.

Ауылдық округтің жалпы жер көлемі 10717 гектар (бұдан әрі – га). Соның ішінде жайылымдар – 5541 га.

Санаттары бойынша жерлер келесідей бөлінеді:

ауыл шаруашылығы мақсатындағы жерлер – 5789 га;

елді мекендердің жерлері – 666 га;

өнеркәсіп, көлік, байланыс, ғарыш қызметі, қорғаныс, ұлттық қауіпсіздік мұқтажына арналған жер және ауылшаруашылығына арналмаған өзге де жерлер – 4696 га.

Ауылдық округ аумағындағы ауыл шаруашылығы жануарлары мал басының саны: 1504 бас ірі қара мал, 3360 бас уақ мал, 780 бас жылқы, 36 бас түйе.

Ауыл шаруашылығы жануарларының түрлері бойынша келесідей бөлінген:

ірі қара мал- 6 табын;

уақ мал - 10 отар;

жылқылар - 28 үйір;

түйелер - 1 келе.

Жайылымдар ауылдық округтің табиғи-климаттық ерекшелігіне байланысты табиғи жайылымдарға жатады және көбінесе малды бағу үшін пайдаланылады. Ауылдық округтің аумағында екпе және аридтік жайылымдар жоқ.

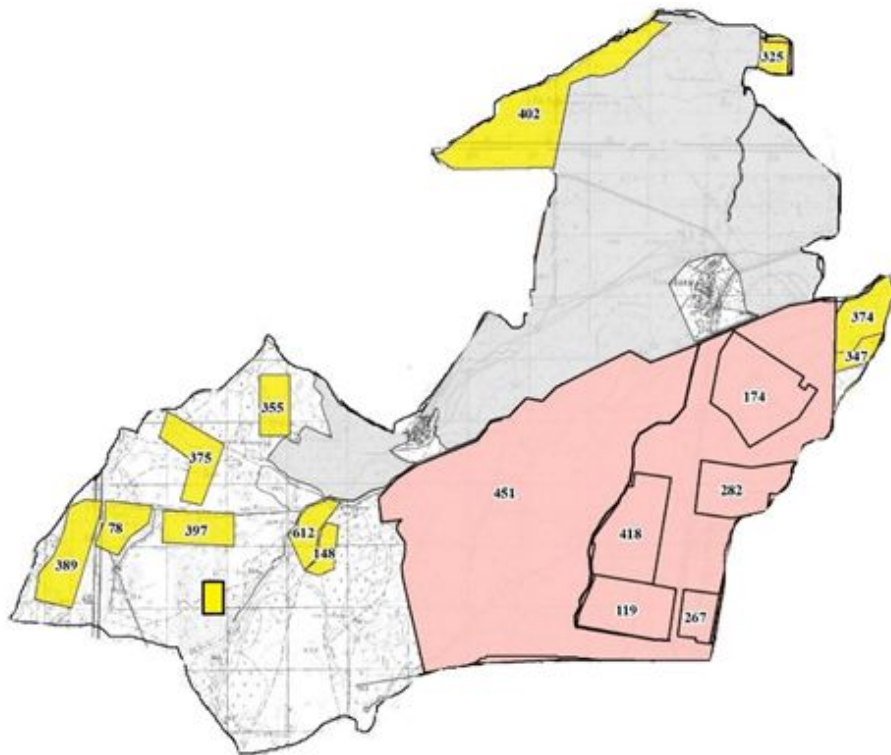
Жайылымдарды негізгі пайдаланушылар ауылдық округтің тұрғындары болып табылады.





Жоспар жайылымдарды ұтымды пайдалану, жем-шөпке қажеттілікті тұрақты қамтамасыз ету және жайылымдардың тозу процестерін болғызбау мақсатында қабылданды.

Ауылдық округтің аумағында 1 ветеринарлық пункт және 1 мал қорымы қызмет істейді.

Ауылдық округте малды айдап өтуге арналған сервитуттар белгіленбеген.

Құқық белгілейтін құжаттар негізінде жер санаттары, жер учаскелерінің меншік иелері және жер пайдаланушылар бөлінісінде әкімшілік-аумақтық бірлік аумағында жайылымдардың орналасу схемасы (қартасы)



Шартты белгілер:	
	Ауылдық округтің шекарапары
	Ауылшаруашылығы мақсатындағы жерлер
	Елді мекендердің жерлері
	Өнеркәсіп, көлік, байланыс, ғарыш қызметі, қорғаныс, ұлттық қауіпсіздік мұқтажына арналған және ауылшаруашылығына арналмаған өзге де жерлер

Жер учаскелерінің меншік иелері

№	Жер учаскелерінің меншік иелері	Жайылым алаңы, (га)	Түрлері бойынша малдың болуы, (бас)				Жайылымға қажеттілік нормасы 1 бас, (га)			
			МІҚ	УМ	Жылқы	Түйе	МІҚ	УМ	Жылқы	Түйе
1	Әліш Ғазиз, "Атамекен" ш/қ	1068	41	597	39	-	11	2,2	13,2	-
2	Ақша Төлеңгіт, "Нұрдәулет" ш/қ	100	5	17	7	-	11	2,2	13,2	-
3	Жанбыршы Бекмырза "Жасқайрат" ш/қ	50	51	155	15	36	11	2,2	13,2	15,4
4	Жалмағамбетов Жанболат, Жалмағамбетов Алпысбай" ш/қ	100	15	39	17	-	11	2,2	13,2	-
5	Есенаман Болат, "Раманкүл" ш/қ	300	10	13	20	-	11	2,2	13,2	-

6	Дармаханов Кәдірбек, "Саян" ш/қ	200	5	-	28	-	11	2,2	13,2	-
7	Есенаман Алмасбек, "Маулен" ш/қ	300	6	5	10	-	11	2,2	13,2	-
8	Тағыбай Нұрғиса, "Асан" ш/қ	250	21	-	-	-	11	-	-	-
9	Кожаметов Дауренбек, "Байдос" ш/қ	100	9	7	21	-	11	2,2	13,2	-
10	Дошымбетов Нурадин, "Дәулет" ш/қ	170	3	5	16	-	11	2,2	13,2	-
	Қорытынды	2638	165	838	173	36	110	19,8	118,8	15,4

Кестенің жалғасы

Жайылымдардың қажеттілігі, (га)					Артық жайылымдар, (га)	
МІҚ	УМ	Жылқы	Түйе	Жиыны (га)		
451	1313	515	-	2279	-1211	
-	37	92	-	184	-84	
561	341	198	554	1654	-1604	
165	37	224	-	426	-326	
110	29	264		403	-103	
55	-	370	-	425	-225	
66	11	132	-	209	91	
231	-	-	-	231	19	
99	15	277	-	391	-291	
33	11	211	-	255	-85	
1375	1783	2283	554	6273	3819	

Аббревиатуралардың таратылып жазылуы:

МІҚ – мүйізді ірі қара мал;

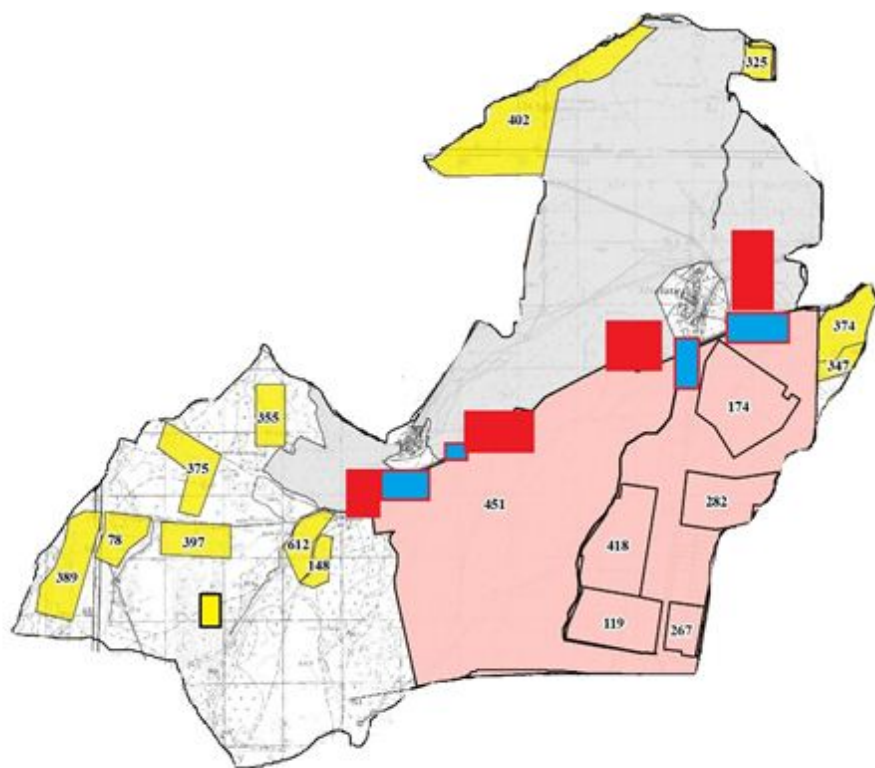
УМ – уақ мал;







ш/қ – шаруа қожалық.

Ауылдық округ бойынша елді мекендер бөлінісінде мүйізді ірі қара аналық (сауын) мал басын орналастыру үшін жайылымдарды бөлу

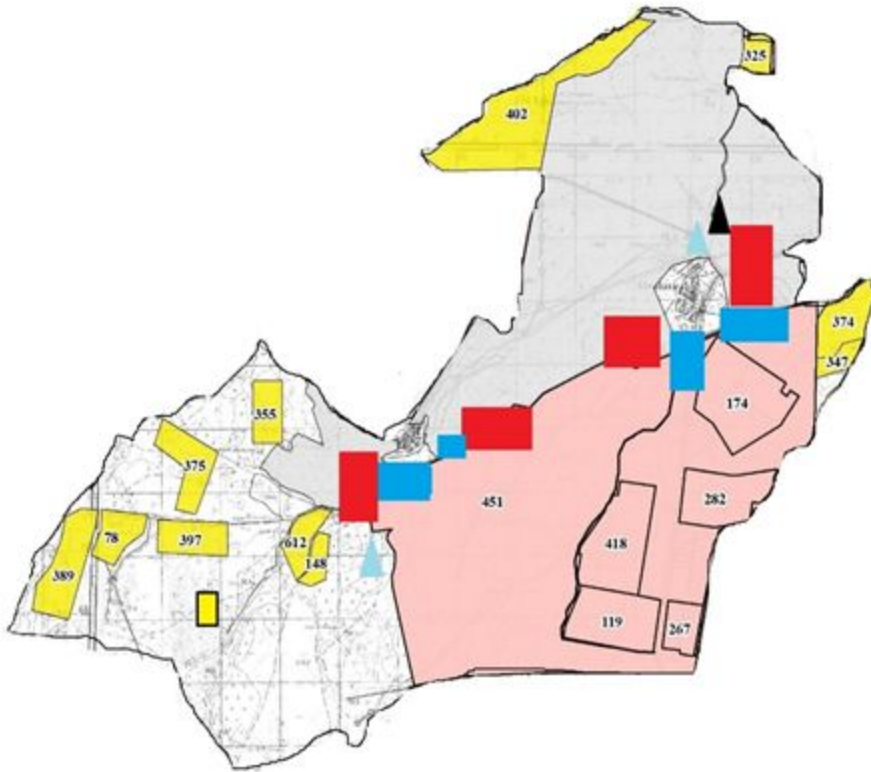
№	Елді мекен атауы	Жайылым алаңы, (га)	Сауын сиырлардың болуы (бас)	Жайылымға қажеттілік нормасы 1 бас, (га)	Жайылымдардың қажеттілігі, (га)	Жайылымдармен қамтамасыз етілмеген (га)	Қажеттіліктің қамтамасыз етілуі, пайыз	Артықшылық, (га)
1	Аранды ауылы	146	99	11,0	1089	-943	13	-
2	Қожабақы ауылы	5395	340	11,0	3740	+1655	31	-
	Барлығы	5541	439	22	4829	+858	18	-









Жайылым айналымдарының қолайлы схемасы



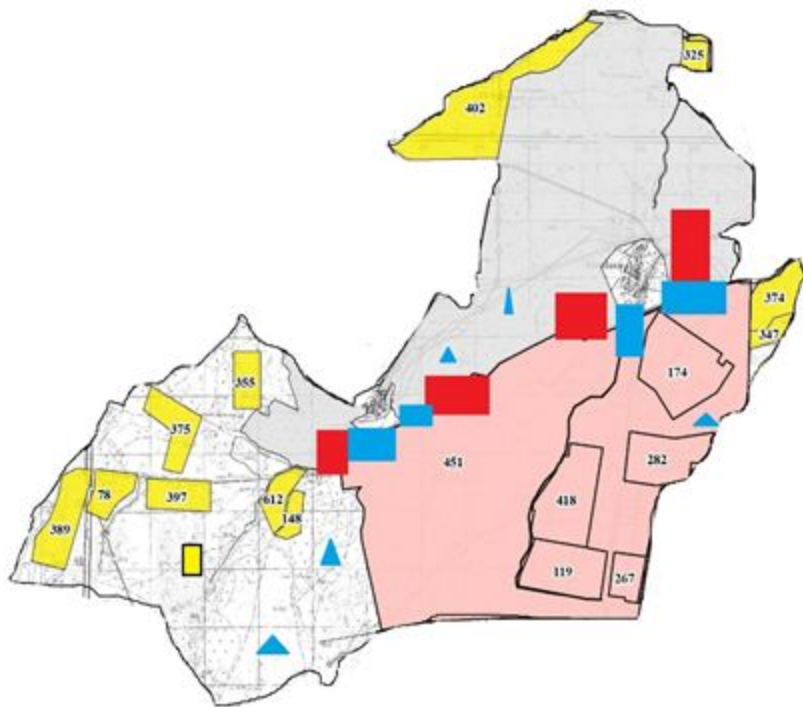
Шартты белгілер:	
	Ауылдық округтің шекаралары
	Ауылшаруашылығы мақсатындағы жерлер
	Елді мекендердің жерлері
	Өнеркәсіп, көлік, байланыс, ғарыш қызметі, қорғаныс, ұлттық қауіпсіздік мұқтажына арналған және ауылшаруашылығына арналмаған өзге де жерлер
	Көктемгі және жазғы уақытта пайдаланылатын жайылымдар
	Күзгі және қысқы уақытта пайдаланылатын жайылымдар








Жайылымдардың, оның ішінде маусымдық айылымдардың сыртқы және ішкі шекаралары мен алаңдары, жайылымдық инфрақұрылым объектілері белгіленген картасы



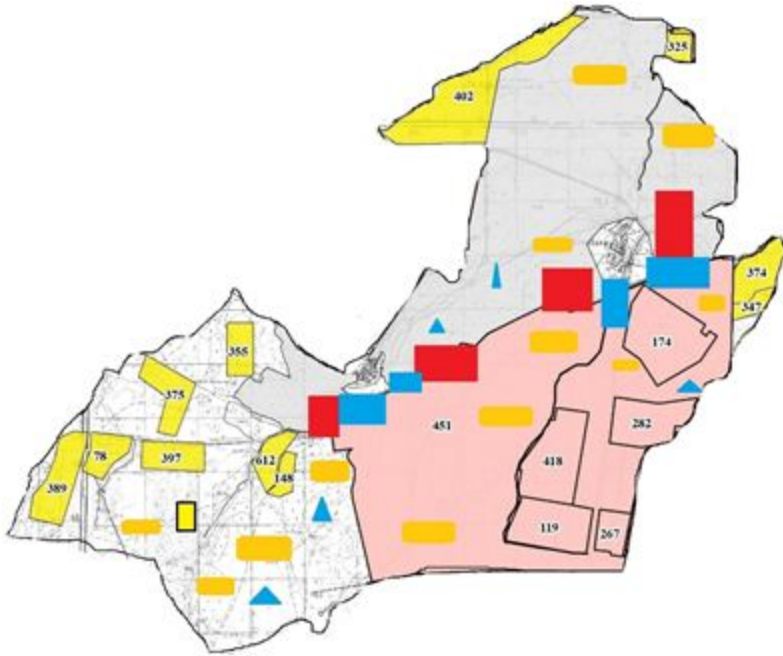
Шартты белгілер:	
	Ауылдық округтің шекаралары
	Ауылшаруашылығы мақсатындағы жерлер
	Елді мекендердің жерлері
	Өнеркәсіп, көлік, байланыс, ғарыш қызметі, қорғаныс, ұлттық қауіпсіздік мұқтажына арналған және ауылшаруашылығына арналмаған өзге де жерлер
	Көктемгі және жазғы уақытта пайдаланылатын жайылымдар
	Күзгі және қысқы уақытта пайдаланылатын жайылымдар
	шахталы құдықтар, апандар
	Мал қорымы








Жайылым пайдаланушылардың су тұтыну нормасына сәйкес жасалған су көздеріне (көлдерге, өзендерге, тоғандарға, апандарға, суару немесе суландыру каналдарына, құбырлы немесе шахталы құдықтарға) қол жеткізу схемасы



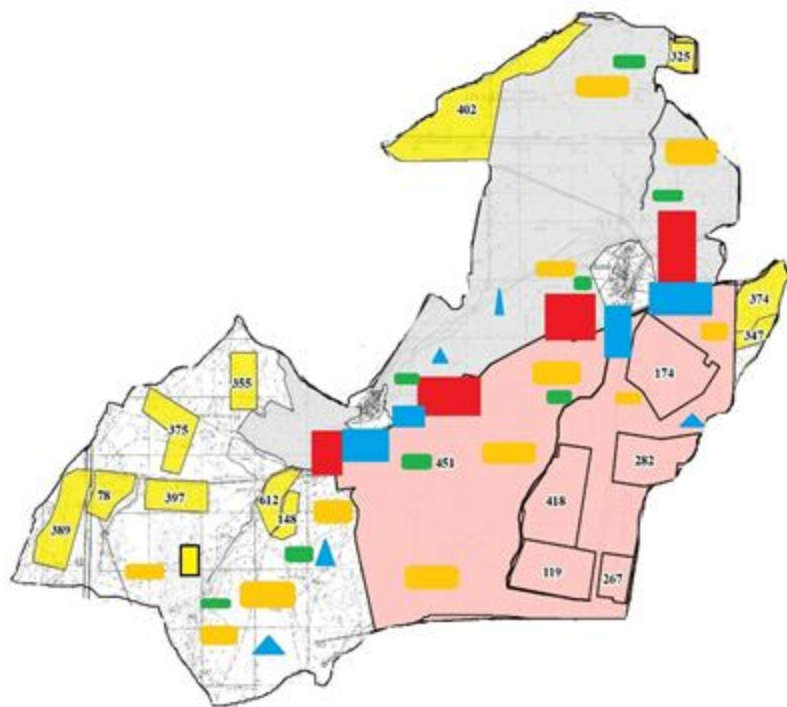
Шартты белгілер:	
	Ауылдық округтің шекаралары
	Ауылшаруашылығы мақсатындағы жерлер
	Елді мекендердің жерлері
	Өнеркәсіп, көлік, байланыс, ғарыш қызметі, қорғаныс, ұлттық қауіпсіздік мұқтажына арналған және ауылшаруашылығына арналмаған өзге де жерлер
	Көктемгі және жазғы уақытта пайдаланылатын жайылымдар
	Күзгі және қысқы уақытта пайдаланылатын жайылымдар
	шахталы құдықтар, апандар

Жайылымы жоқ жеке және (немесе) заңды тұлғалардың ауылшаруашылығы жануарларының мал басын орналастыру үшін жайылымдарды қайта бөлу және оны берілетін жайылымдарға ауыстыру схемасы



Шартты белгілер:	
	Ауылдық округтің шекаралары
	Ауылшаруашылығы мақсатындағы жерлер
	Елді мекендердің жерлері
	Өнеркәсіп, кәсіп, байланыс, ғарыш қызметі, қорғаныс, ұлттық қауіпсіздік мұқтажына арналған және ауылшаруашылығына арналмаған өзге де жерлер
	Көктемгі және жазғы уақытта пайдаланылатын жайылымдар
	Күзгі және қысқы уақытта пайдаланылатын жайылымдар
	Жайылымдарды қайта белуге арналған жер телімдері

Ауылдық округ маңында орналасқан жайылымдармен қамтамасыз етілмеген жеке және (немесе) заңды тұлғалардың ауылшаруашылығы жануарларының мал басын шалғайдағы жайылымдарға орналастыру схемасы



Шартты белгілер:	
	Ауылдық округтің шекаралары
	Ауылшаруашылығы мақсатындағы жерлер
	Елді мекендердің жерлері
	Өнеркәсіп, көлік, байланыс, ғарыш қызметі, қорғаныс, ұлттық қауіпсіздік мұқтажына арналған және ауылшаруашылығына арналмаған өзге де жерлер
	Көктемгі және жазғы уақытта пайдаланылатын жайылымдар
	Күзгі және қысқы уақытта пайдаланылатын жайылымдар
	Мал басын орналастыру шекаралары

Ауыл шаруашылығы жануарларын жаюдың және айдаудың маусымдық маршруттарын белгілейтін жайылымдарды пайдалану жөніндегі күнтізбелік графигі

Жайылымға малдарды айдап шығарылу мерзімі	Жайылымнан малдарды қайтарылу мерзімі
Наурыз 1 жартысы	Қазан 2 онкүндігі

Қазалы аудандық мәслихатының
2020 жылғы 2 маусымы
№ 428 шешіміне 6 - қосымша

Ақжона ауылдық округінің 2020 - 2021 жылдарға арналған жайылымдарды басқару және оларды пайдалану жөніндегі жоспары

1) Құқық белгілейтін құжаттар негізінде жер санаттары, жер учаскелерінің меншік иелері және жер пайдаланушылар бөлінісінде әкімшілік-аумақтық бірлік аумағында жайылымдардың орналасу схемасы (картасы);

2) жайылым айналымдарының қолайлы схемасы;

3) жайылымдардың, оның ішінде маусымдық жайылымдардың сыртқы және ішкі шекаралары мен алаңдары, жайылымдық инфрақұрылым объектілері белгіленген картасы;

4) жайылым пайдаланушылардың су тұтыну нормасына сәйкес жасалған су көздеріне (көлдерге, өзендерге, тоғандарға, апандарға, суару немесе суландыру каналдарына, құбырлы немесе шахталы құдықтарға) қолжеткізу схемасы;

5) жайылымы жоқ жеке және (немесе) заңды тұлғалардың ауыл шаруашылығы жануарларының мал басын орналастыру үшін жайылымдарды қайта бөлу және оны берілетін жайылымдарға ауыстыру схемасы;

6) Ақжона ауылдық округ (бұдан әрі – ауылдық округ) маңында орналасқан жайылымдармен қамтамасыз етілмеген жеке және (немесе) заңды тұлғалардың ауыл шаруашылығы жануарларының мал басын шалғайдағы жайылымдарға орналастыру схемасы;

7) ауыл шаруашылығы жануарларын жаюдың және айдаудың маусымдық маршруттарын белгілейтін жайылымдарды пайдалану жөніндегі күнтізбелік графигі.

Ауылдық округтің аумағы құрғақ, даласы бетеге-селеулі белдем тармағына жатады.

Дала өсімдігі басым болуы анықталды, оның негізгі түрлері: бетеге, селеулер, сұлыбас және шамалы даланың түрлі шөптерінің қатысуымен әр түрлі жусанның түрлері.

Ауылдық округтің аумағында гидрографиялық торап нашар дамыған. Жайылымды суландыру табиғи апандар, шахталы құдықтармен қамтамасыз етіледі. Судың сапасы әлсіз тұздылау, малдарды суару үшін жарамды.

Жайылымдық алқаптардың орташа өнімділігі – 8,8 центнер/гектарды құрайды.

Жайылымдар жемдерінің қоры ұзақтығы 170-180 күн болатын жайылым кезеңінде пайдаланылады.

Ауылдық округ Қазалы ауданының батыс бөлігінде орналасқан, солтүстіктен және солтүстік-батыс жағынан Арал ауданымен, шығыс, оңтүстік жағынан Қазалы ауданымен шектеседі.

Әкімшілік-аумақтық бөлінісі Майдакөл ауылынан тұрады.

Табиғи ауа-райының жағдайлары бойынша: күрт құбылмалы ауа-райымен құрғақ далалық аймаққа жатады, олар үшін тән қасиет: көктем-жазғы мезгілінің құрғақшылы, жазғы жоғары және қысқы төмен ауа температурасы, жыл мезгілі бойынша жеткіліксіз

және тұрақсыз атмосфералық жауын-шашын және бір жыл ішінде едәуір желдің жігерлігі.

Ауылдық округтің жалпы жер көлемі 15468 гектар (бұдан әрі – га). Соның ішінде жайылымдар – 6629 га.

Санаттары бойынша жерлер келесідей бөлінеді:

ауыл шаруашылығы мақсатындағы жерлер – 2910 га;

елді мекендердің жерлері – 4293 га;

өнеркәсіп, көлік, байланыс, ғарыш қызметі, қорғаныс, ұлттық қауіпсіздік мұқтажына арналған және ауылшаруашылығына арналмаған өзге де жерлер – 120 га.

Ауылдық округ аумағындағы ауыл шаруашылығы жануарлары мал басының саны: 615 бас ірі қара мал, 1824 бас уақ мал, 345 бас жылқы, 39 бас түйе.

Ауыл шаруашылығы жануарларының түрлері бойынша келесідей бөлінген:

ірі қара мал- 4 табын;

уақ мал - 4 отар;

жылқылар - 14 үйір;

түйелер - 1 келе.

Жайылымдар ауылдық округтің табиғи-климаттық ерекшелігіне байланысты табиғи жайылымдарға жатады және көбінесе малды бағу үшін пайдаланылады. Ауылдық округтің аумағында екпе және аридтік жайылымдар жоқ.

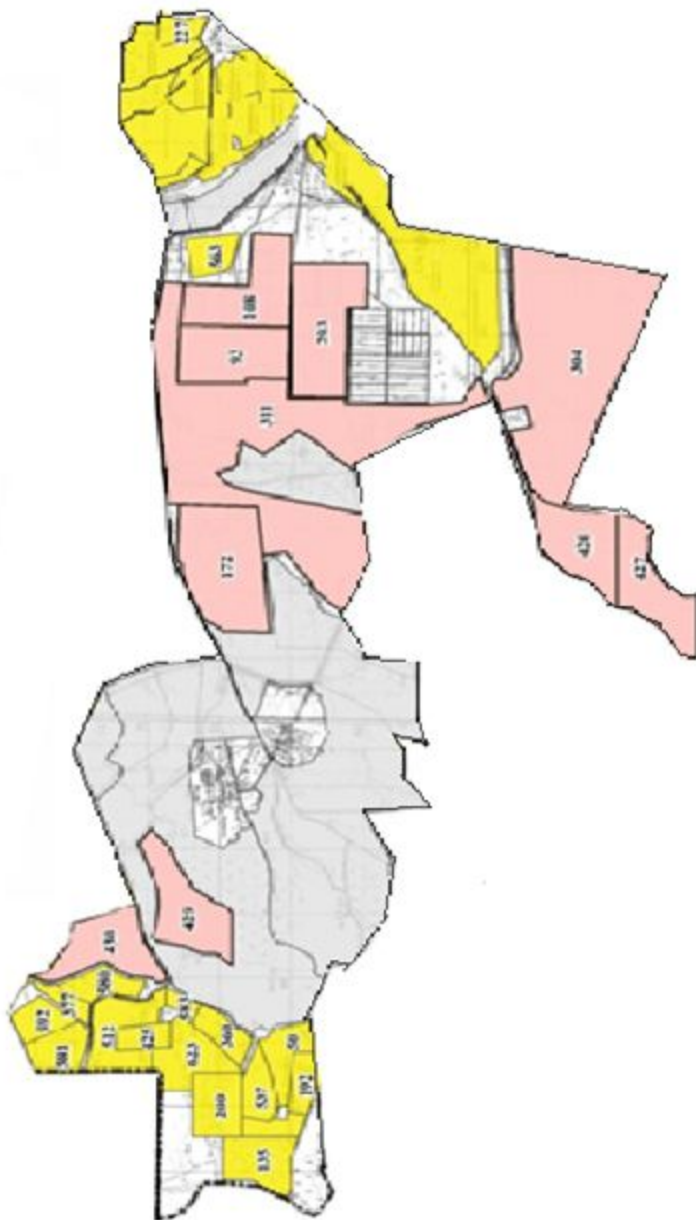
Жайылымдарды негізгі пайдаланушылар ауылдық округтің тұрғындары болып табылады.

Жоспар жайылымдарды ұтымды пайдалану, жем-шөпке қажеттілікті тұрақты қамтамасыз ету және жайылымдардың тозу процестерін болғызбау мақсатында қабылданды.





Ауылдық округ аумағында 1 ветеринарлық пункт және 1 мал қорымы қызмет істейді.

Ауылдық округте малды айдап өтуге арналған сервитуттар белгіленбеген.

Құқық белгілейтін құжаттар негізінде жер санаттары, жер учаскелерінің меншік иелері және жер пайдаланушылар бөлінісінде әкімшілік-аумақтық бірлік аумағында жайылымдардың орналасу схемасы (картасы)



Шартты белгілер

	Ауылдық округтің шекаралары
	Ауыл шаруашылығы мақсатындағы жерлер
	Өнеркәсіп, көлік, байланыс, ғарыш қызметі, қорғаныс, ұлттық қауіпсіздік мұқтажына арналған және ауылшаруашылығына арналмаған өзге де жерлер
	Елді мекендердің жерлері

Жер учаскелерінің меншік иелері

№	Жер учаскелерінің меншік иелері	Жайылым алаңы, (га)	Түрлері бойынша малдың болуы, (бас)				Жайылымға қажеттілік нормасы 1 бас, (га)			
			МІҚ	УМ	Жылқы	Түйе	МІҚ	УМ	Жылқы	Түйе
1	Сұлтанбеков Берік Сейтұлы "Айзат" шаруа қожалығы	495	65	67	10	-	11,0	2,2	13,2	-
2	Махамбетов Мейрамбек Танирбаевич "Азамат-1" шаруа қожалығы	183	39	-	29	-	11,0	-	13,2	-
3	Аяганов Ержан Тауекелович "Ержан" шаруа қожалығы	70	14	108	5	-	11,0	2,2	13,2	-
4	Кеулімжай Мирамкул Сражанқызы "Жеңіс -2" шаруа қожалығы	130	-	20	-	-	-	2,2	-	-
5	Мамбетжанов Аманбай Аяғанұлы "Аманжол" шаруа қожалығы	130	43	-	-	-	11,0	-	-	-
6	Танықов Жанат Арапаұлы "Аман" шаруа қожалығы	130	-	6	-	-	-	2,2	-	-
7	Сарсенов Қанағат Ертасұлы "Ботабай" шаруа қожалығы	280	20	-	6	-	11,0	-	13,2	-
8	Нурниязова Акмарал Сериковна "Дүзбаев Әсет" шаруа қожалығы	590	22	-	79	32	11,0	-	13,2	15,4
9	Пауеш Нұрадин "Нұрболат" шаруа қожалығы	40	18	-	-	-	11,0	-	-	-
10	Амиржаев Алихан "Алихан" шаруа қожалығы	130	2	-	5	-	11,0	-	13,2	-
11	Нұртаза Аралбек "Нұртаза - Бек" шаруа қожалығы	180	14	40	-	-	11,0	2,2	-	-
12	Изатов Гани "Ғибрат" шаруа қожалығы	100	-	-	-	-	-	-	-	-
13	Орынбасаров Жақсыбай "Айбек" шаруа қожалығы	70	5	-	-	-	11,0	-	-	-
	Барлығы	2528	242	241	134	32	110	11	79,2	15,4

Кестенің жалғасы

Жайылымдардың қажеттілігі, (га)					Артық жайылымдар, (га)
МІҚ	УМ	Жылқы	Түйе	Жиыны (га)	
715	147	132	-	994	- 499
429	-	383	-	812	-629
154	238	66	-	458	-388
-	44	-	-	44	86
473	-	-	-	473	-343
-	13	-	-	13	117
220	-	79	-	299	-19
242	-	1043	493	2271	-1681
198	-	-	-	198	-158

22	-	66	-	88	42
154	88	-	-	242	62
-	-	-	-		100
55	-	-	-	55	15
2662	530	1769	493	5947	4049

Аббревиатуралардың таратылып жазылуы:

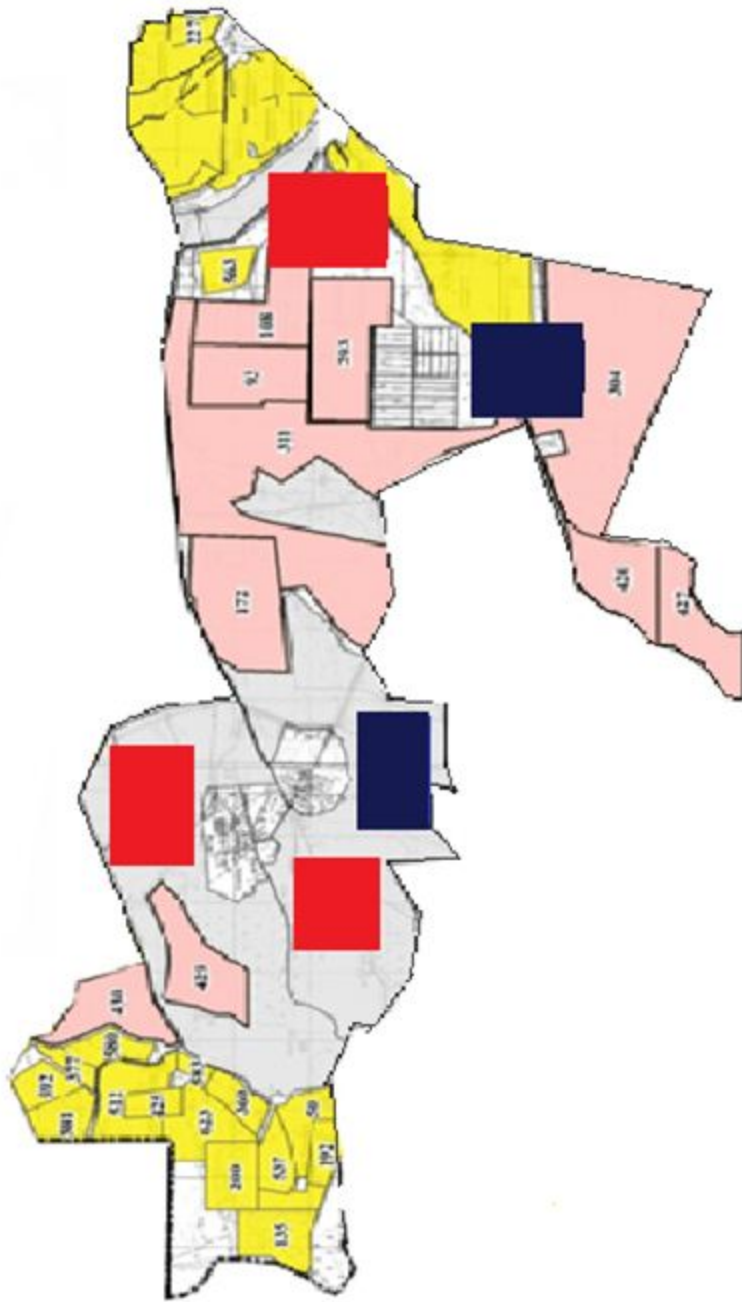
МІҚ – мүйізді ірі қара мал;







УМ – уақ мал

Ауылдық округ бойынша елді мекендер бөлінісінде мүйізді ірі қара аналық (сауын) мал басын орналастыру үшін жайылымдарды бөлу

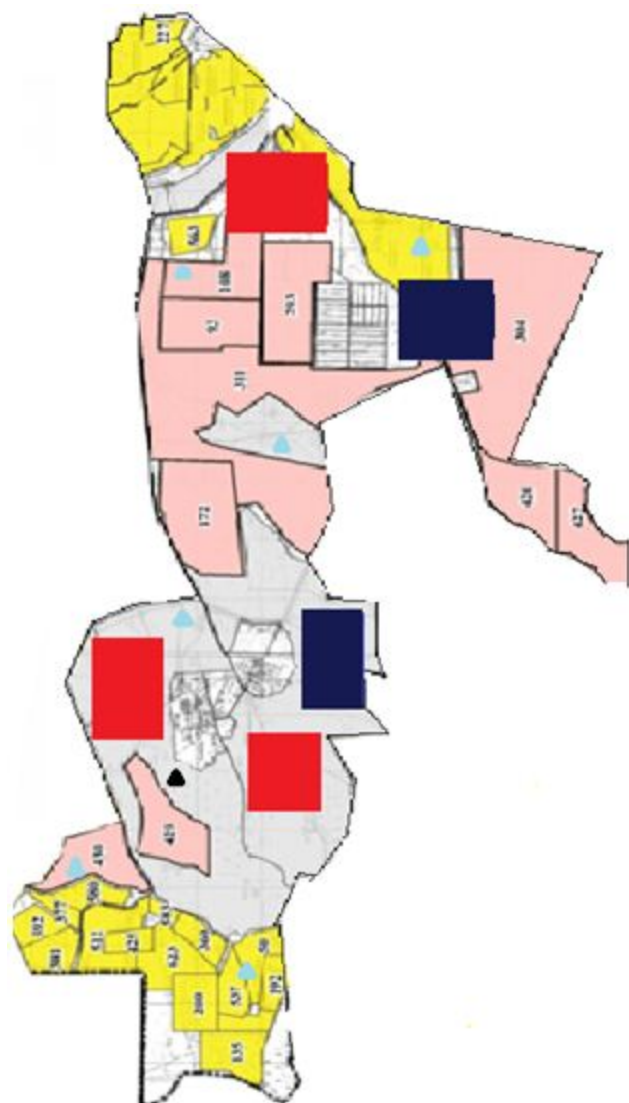
№	Елді мекен атауы	Жайылым алаңы, га	Сауын сиырлардың болуы (бас)	Жайылымға қажеттілік нормасы 1 бас, га	Жайылымдардың қажеттілігі, га	Жайылымдармен қамтамасыз етілмеген, га	Қажеттіліктің қамтамасыз етілуі, пайыз	Артықшылық, га
1	Майдакөл ауылы	1547	318	11,0	3498	-1951	44,2	-
	Барлығы	1547	318	11,0	3498	-1951	44,2	-

Жайылым айналымдарының қолайлы схемасы











Шартты белгілер	
	Ауылдық округтің шекаралары
	Ауыл шаруашылығы мақсатындағы жерлер
	Өнеркәсіп, көлік, байланыс, ғарыш қызметі, қорғаныс, ұлттық қауіпсіздік мұқтажына арналған және ауылшаруашылығына арналмаған өзге де жерлер
	Елді мекендердің жерлері
	Көктемгі және жазғы уақытта пайдаланылатын жайылымдар
	Күзгі және қысқы уақытта пайдаланылатын жайылымдар

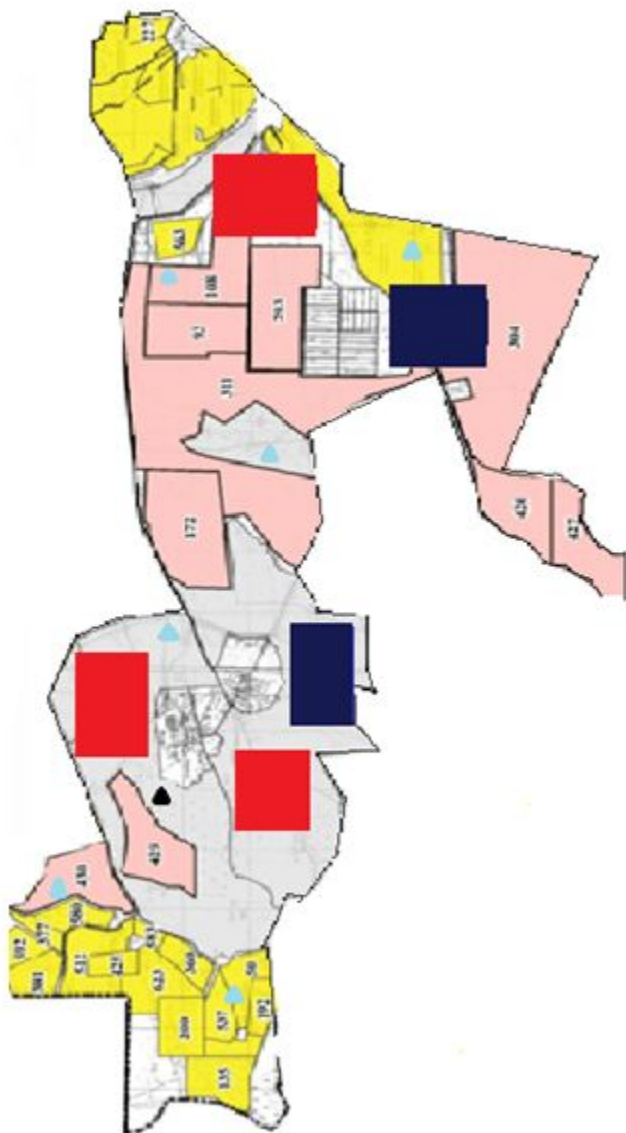
Жайылымдардың, оның ішінде маусымдық айылымдардың сыртқы және ішкі шекаралары мен алаңдары, жайылымдық инфрақұрылым объектілері белгіленген картасы










Шартты белгілер

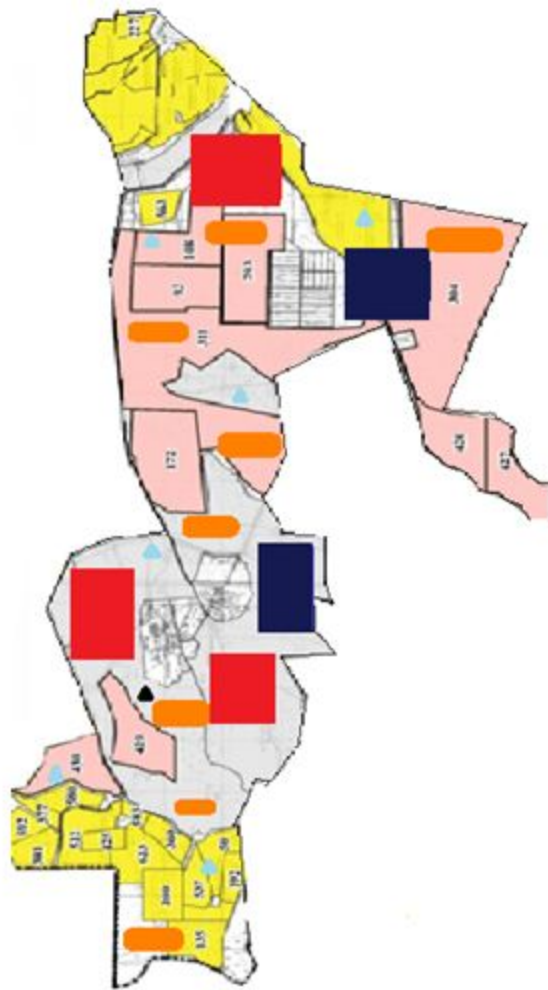
	Ауылдық округтің шекаралары
	Ауыл шаруашылығы мақсатындағы жерлер
	Өнеркәсіп, көлік, байланыс, ғарыш қызметі, қорғаныс, ұлттық қауіпсіздік мұқтажына арналған және ауылшаруашылығына арналмаған өзге де жерлер
	Елді мекендердің жерлері
	Көктемгі және жазғы уақытта пайдаланылатын жайылымдар
	Күзгі және қысқы уақытта пайдаланылатын жайылымдар
	Шахталы құдықтар, апандар
	Мал қорымы





Жайылым пайдаланушылардың су тұтыну нормасына сәйкес жасалған су көздеріне (көлдерге, өзендерге, тоғандарға, апандарға, суару немесе суландыру каналдарына, құбырлы немесе шахталы құдықтарға) қол жеткізу схемасы



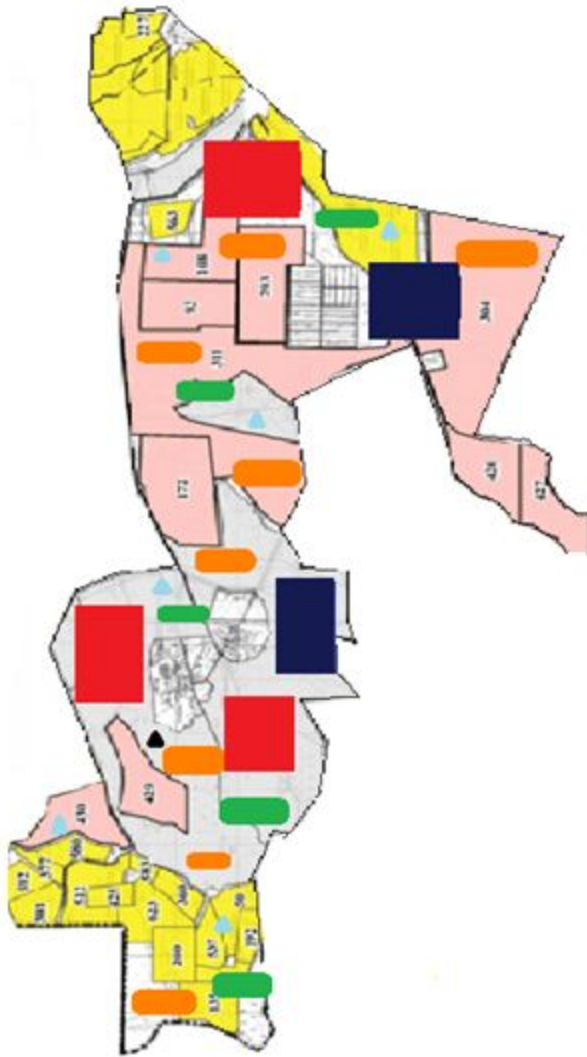
Шартты белгілер	
	Ауылдық округтің шекарасы
	Ауыл шаруашылығы мақсатындағы жерлер
	Өнеркәсіп, көлік, байланыс, ғарыш қызметі, қорғаныс, ұлттық қауіпсіздік мұқтажына арналған және ауылшаруашылығына арналмаған өзге де жерлер
	Елді мекендердің жерлері
	Көктемгі және жазғы уақытта пайдаланылатын жайылымдар
	Күзгі және қысқы уақытта пайдаланылатын жайылымдар
	Шахтағы құдықтар, апандар






Жайылымы жоқ жеке және (немесе) заңды тұлғалардың ауылшаруашылығы жануарларының мал басын орналастыру үшін жайылымдарды қайта бөлу және оны берілетін жайылымдарға ауыстыру схемасы



Шартты белгілер	
—	Ауылдық округтің шекаралары
	Ауыл шаруашылығы мақсатындағы жерлер
	Өнеркәсіп, көлік, Байланыс, ғарыш қызметі, қорғаныс, ұлттық қауіпсіздік мұқтаждығына арналған және ауылшаруашылығына арналмаған өзге де жерлер
	Елді мекендердің жерлері
	Жайылымдарды қайта бөлуге арналған жер телімдері

Ауылдық округ маңында орналасқан жайылымдармен қамтамасыз етілмеген жеке және (немесе) заңды тұлғалардың ауылшаруашылығы жануарларының мал басын шалғайдағы жайылымдарға орналастыру схемасы



Шартты белгілер	
	Ауылдық округтің шекаралары
	Ауыл шаруашылығы мақсатындағы жерлер
	Өнеркәсіп, кәсіп, байланыс, ғарыш қызметі, қорғаныс, ұлттық қауіпсіздік мұқтажына арналған және ауылшаруашылығына арналмаған өзге де жерлер
	Елді мекендердің жерлері
	Мал басын орналастыру шекаралары

Ауыл шаруашылығы жануарларын жаюдың және айдаудың маусымдық маршруттарын белгілейтін жайылымдарды пайдалану жөніндегі күнтізбелік графигі

Жайылымға малдарды айдап шығарылу мерзімі	Жайылымнан малдардың қайтарылу мерзімі

Бозкөл ауылдық округінің 2020 - 2021 жылдарға арналған жайылымдарды басқару және оларды пайдалану жөніндегі жоспары

1) Құқық белгілейтін құжаттар негізінде жер санаттары, жер учаскелерінің меншік иелері және жер пайдаланушылар бөлінісінде әкімшілік-аумақтық бірлік аумағында жайылымдардың орналасу схемасы (картасы);

2) жайылым айналымдарының қолайлы схемасы;

3) жайылымдардың, оның ішінде маусымдық жайылымдардың сыртқы және ішкі шекаралары мен алаңдары, жайылымдық инфрақұрылым объектілері белгіленген картасы;

4) жайылым пайдаланушылардың су тұтыну нормасына сәйкес жасалған су көздеріне (көлдерге, өзендерге, тоғандарға, апандарға, суару немесе суландыру каналдарына, құбырлы немесе шахталы құдықтарға) қолжеткізу схемасы;

5) жайылымы жоқ жеке және (немесе) заңды тұлғалардың ауыл шаруашылығы жануарларының мал басын орналастыру үшін жайылымдарды қайта бөлу және оны берілетін жайылымдарға ауыстыру схемасы;

6) Бозкөл ауылдық округі (бұдан әрі – ауылдық округ) маңында орналасқан жайылымдармен қамтамасыз етілмеген жеке және (немесе) заңды тұлғалардың ауыл шаруашылығы жануарларының мал басын шалғайдағы жайылымдарға орналастыру схемасы;

7) ауыл шаруашылығы жануарларын жаюдың және айдаудың маусымдық маршруттарын белгілейтін жайылымдарды пайдалану жөніндегі күнтізбелік графигі.

Ауылдық округтің аумағы құрғақ, даласы бетеге-селеулі белдем тармағына жатады.

Дала өсімдігі басым болуы анықталды, оның негізгі түрлері: бетеге, селеулер, сұлыбас және шамалы даланың түрлі шөптерінің қатысуымен әр түрлі жусанның түрлері.

Ауылдық округтің аумағында гидрографиялық торап нашар дамыған. Жайылымды суландыру табиғи апандар, шахталы құдықтармен қамтамасыз етіледі. Судың сапасы әлсіз тұздылау, малдарды суару үшін жарамды.

Жайылымдық алқаптардың орташа өнімділігі – 8,8 центнер/гектарды құрайды.

Жайылымдар жемдерінің қоры ұзақтығы 170-180 күн болатын жайылым кезеңінде пайдаланылады.

Ауылдық округ Қазалы ауданының батыс бөлігінде орналасқан, солтүстіктен және солтүстік-батыс жағынан Арал ауданымен, шығыс, оңтүстік жағынан Қазалы ауданымен шектеседі.

Әкімшілік-аумақтық бөлінісі Бозкөл ауылынан тұрады.

Табиғи ауа-райының жағдайлары бойынша: күрт құбылмалы ауа-райымен құрғақ далалық аймаққа жатады, олар үшін тән қасиет: көктем-жазғы мезгілінің құрғақшылы, жазғы жоғары және қысқы төмен ауа температурасы, жыл мезгілі бойынша жеткіліксіз және тұрақсыз атмосфералық жауын-шашын және бір жыл ішінде едәуір желдің жігерлігі.

Ауылдық округтің жалпы жер көлемі 9106 гектар (бұдан әрі – га). Соның ішінде жайылымдар – 1860га.

Санаттары бойынша жерлер келесідей бөлінеді:

ауыл шаруашылығы мақсатындағы жерлер – 2026 га;

елді мекендердің жерлері – 62 га;

өнеркәсіп, көлік, байланыс, ғарыш қызметі, қорғаныс, ұлттық қауіпсіздік мұқтажына арналған және ауылшаруашылығына арналмаған өзге де жерлер – 62 га.

Ауылдық округ аумағындағы ауыл шаруашылығы жануарлары мал басының саны: 1507 бас ірі қара мал, 3702 бас уақ мал, 1140 бас жылқы, 27 бас түйе.

Ауыл шаруашылығы жануарларының түрлері бойынша келесідей бөлінген:

ірі қара мал-15 табын;

уақ мал - 2 отар;

жылқылар - 14 үйір;

түйелер - 1 келе.

Жайылымдар ауылдық округтің табиғи-климаттық ерекшелігіне байланысты табиғи жайылымдарға жатады және көбінесе малды бағу үшін пайдаланылады. Ауылдық округтің аумағында екпе және аридтік жайылымдар жоқ.

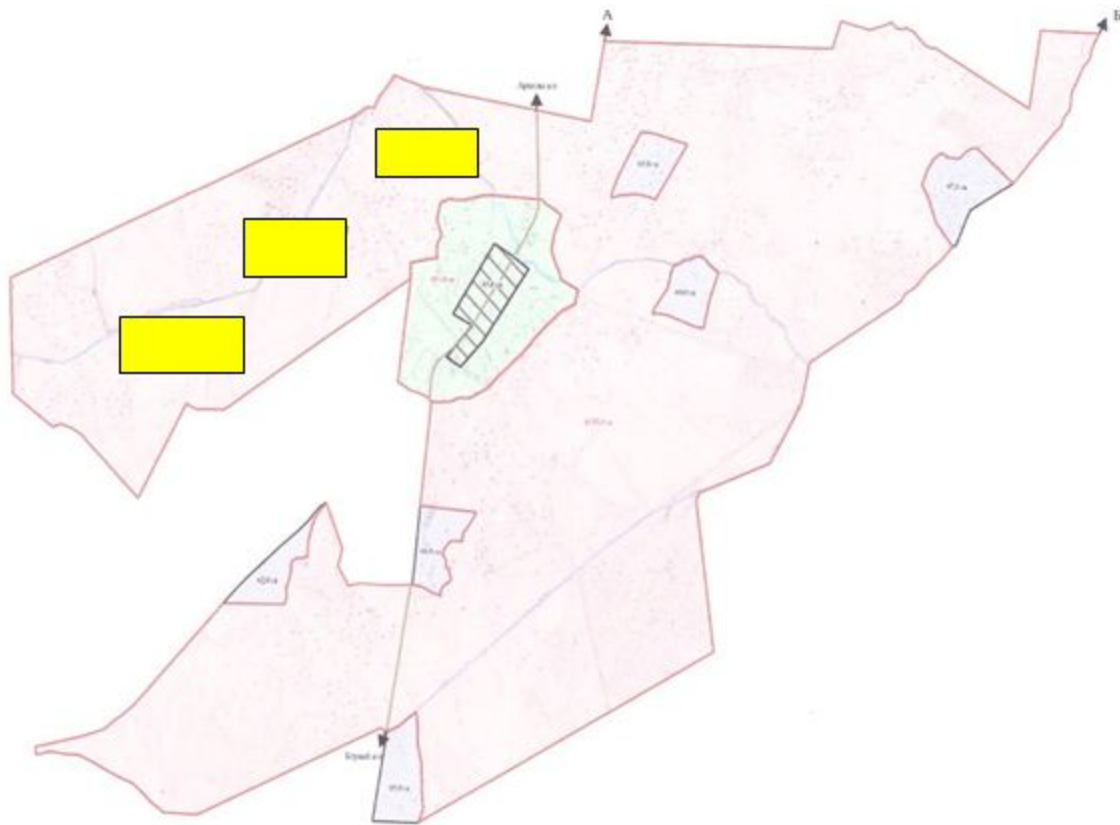
Жайылымдарды негізгі пайдаланушылар ауылдық округтің тұрғындары болып табылады.





Жоспар жайылымдарды ұтымды пайдалану, жем-шөпке қажеттілікті тұрақты қамтамасыз ету және жайылымдардың тозу процестерін болғызбау мақсатында қабылданды.

Ауылдық округтің аумағында 1 ветеринарлық пункт және 1 мал қорымы қызмет істейді.

Ауылдық округте малды айдап өтуге арналған сервитуттар белгіленбеген.

Құқық белгілейтін құжаттар негізінде жер санаттары, жер учаскелерінің меншік иелері және жер пайдаланушылар бөлінісінде әкімшілік-аумақтық бірлік аумағында жайылымдардың орналасу схемасы (қартасы)



Шартты белгілер	
	Ауылдық округтің шекаралары
	Ауыл шаруашылығы мақсатындағы жерлер
	Өнеркәсіп, кәсіп, байланыс, ғарыш қызметі, қорғаныс, ұлттық қауіпсіздік мұқтажына арналған және ауыл шаруашылығына арналмаған өзге де жерлер
	Елді мекендердің жерлері

Жер учаскелерінің меншік иелері

№	Жер учаскелерінің меншік иелері	Жайылым алаңы, (га)	Түрлері бойынша малдың болуы, (бас)				Жайылымға қажеттілік нормасы 1 бас, (га)			
			МІҚ	УМ	Жылқы	Түйе	МІҚ	УМ	Жылқы	Түйе
1	Утеулиев Абдуали, "Әлихан" шаруа қожалығы	457,0	146	94	41	-	11	2,2	13,2	-
2	Даулетбаев Аман, "Тайкеткен" шаруа қожалығы	435,0	-	-	5	-	11	2,2	13,2	-
3	Ибрагимова Гультара "Әбіл" шаруа қожалығы	446,0	6	68	-	-	11	2,2	13,2	-
	Барлығы	1338	152	162	46	-	33	6,6	39,6	-

Кестенің жалғасы

Жайылымдардың қажеттілігі, (га)					Артық жайылымдар, (га)
МІҚ	УМ	Жылқы	Түйе	Жиыны (га)	
1606	207	541	-	2354	-1897
-	-	66	-	66	+369
66	150	-	-	216	+230
1672	357	607	-	2636	-1298

Аббревиатуралардың таратылып жазылуы:

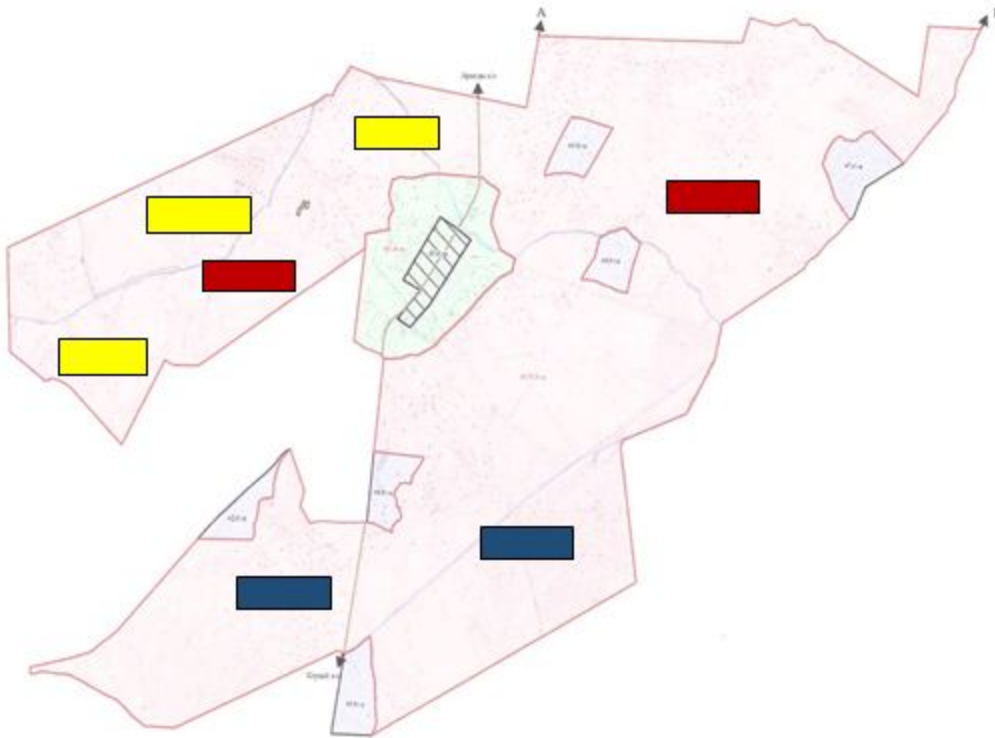
МІҚ – мүйізді ірі қара мал;







УМ – уақ мал.

Ауылдық округ бойынша елді мекендер бөлінісінде мүйізді ірі қара аналық (сауын) мал басын орналастыру үшін жайылымдарды бөлу

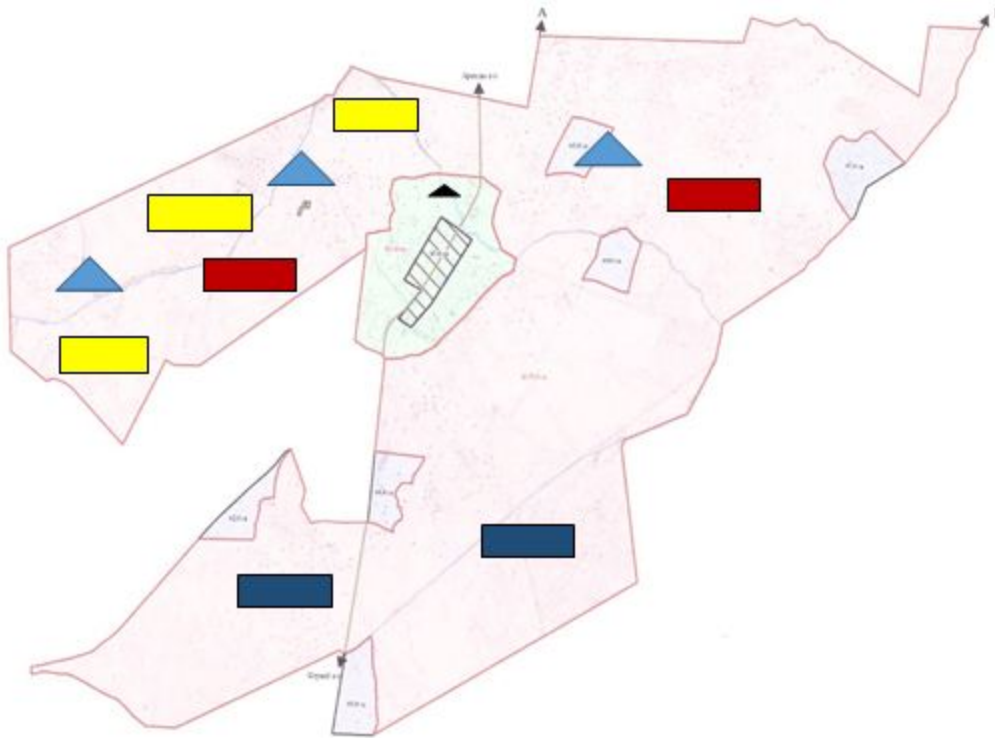
№	Елді мекен атауы	Жайылым алаңы, га	Сауын сиырлардың болуы (бас)	Жайылымға қажеттілік нормасы 1 бас, га	Жайылымдардың қажеттілігі, га	Жайылымдармен қамтамасыз етілмеген, га	Қажеттіліктің қамтамасыз етілуі, пайыз	Артықшылық, га
1	Бозкөл ауылы	6060	809	11,0	8899	-2839	46	-
	Барлығы	6060	809	11,0	8899	-2839	46	-








Жайылым айналымдарының қолайлы схемасы



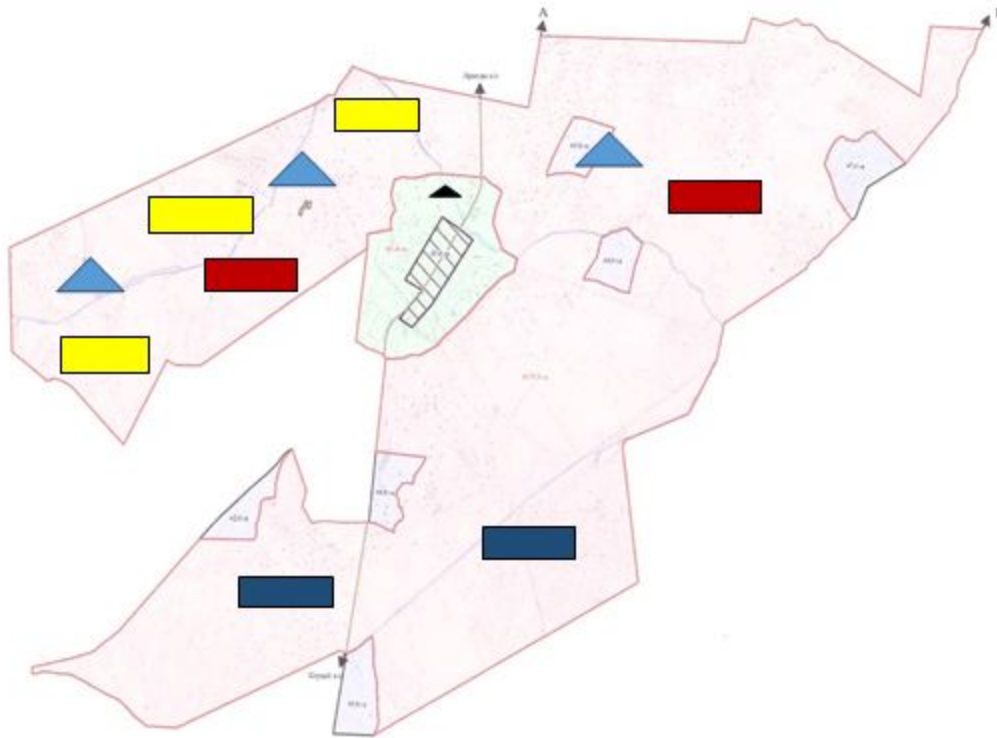
Шартты белгілер	
	Ауылдық округтің шекаралары
	Ауыл шаруашылығы мақсатындағы жерлер
	Өнеркәсіп, көлік, байланыс, ғарыш қызметі, қорғаныс, ұлттық қауіпсіздік мұқтажына арналған және ауыл шаруашылығына арналмаған өзге де жерлер
	Елді мекендердің жерлері
	Көктемгі және жазғы уақытта пайдаланылатын жайылымдар
	Күзгі және қысқы уақытта пайдаланылатын жайылымдар







Жайылымдардың, оның ішінде маусымдық айылымдардың сыртқы және ішкі шекаралары мен алаңдары, жайылымдық инфрақұрылым объектілері белгіленген картасы



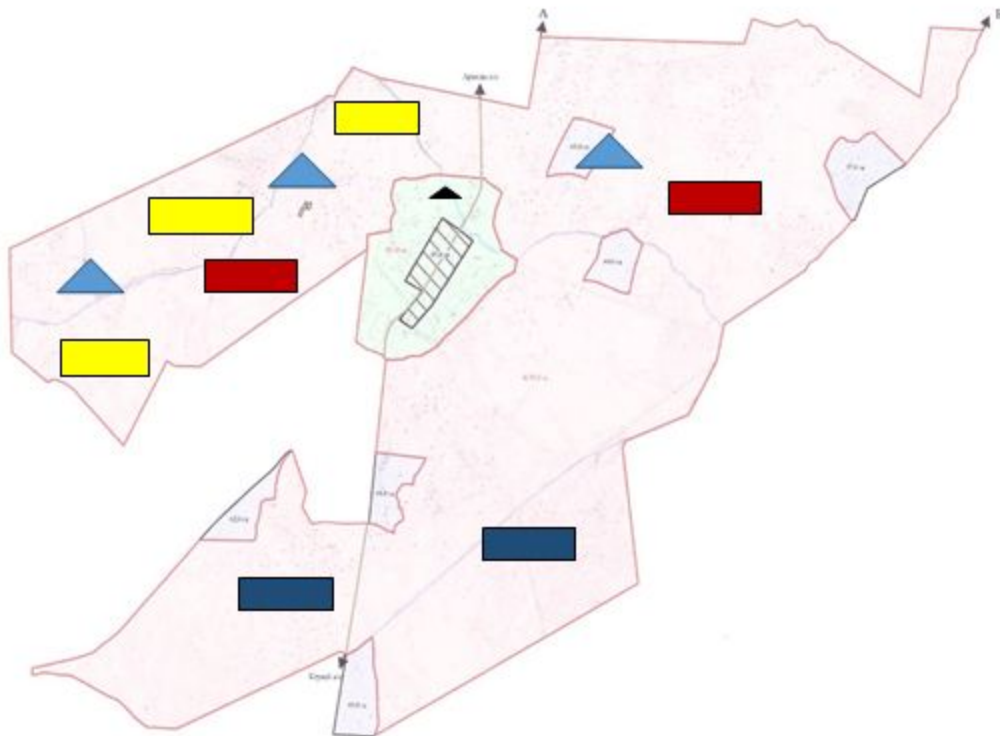
Шартты белгілер	
—	Ауылдық округтің шекаралары
	Ауыл шаруашылығы мақсатындағы жерлер
	Өнеркәсіп, көлік, байланыс, ғарыш қызметі, қорғаныс, ұлттық қауіпсіздік мұқтажына арналған және ауыл шаруашылығына арналмаған өзге де жерлер
	Елді мекендердің жерлері
	Көктемгі және жазғы уақытта пайдаланылатын жайылымдар
	Күзгі және қысқы уақытта пайдаланылатын жайылымдар
	Шахталы құдықтар, апандар
	Мал қорымы

Жайылым пайдаланушылардың су тұтыну нормасына сәйкес жасалған су көздеріне (көлдерге, өзендерге, тоғандарға, апандарға, суару немесе суландыру каналдарына, құбырлы немесе шахталы құдықтарға) қол жеткізу схемасы



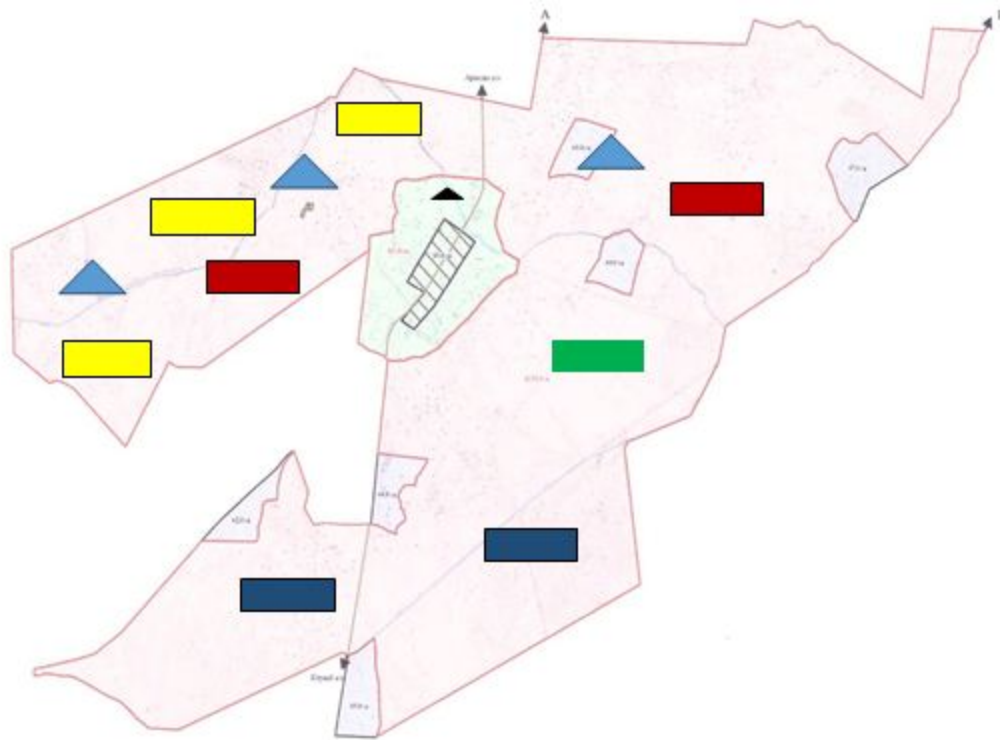
Шартты белгілер	
—	Ауылдық округтің шекаралары
	Ауыл шаруашылығы мақсатындағы жерлер
	Өнеркәсіп, көлік, байланыс, ғарыш қызметі, қорғаныс, ұлттық қауіпсіздік мақсатына арналған және ауыл шаруашылығына арналмаған өзге де жерлер
	Елді мекендердің жерлері
	Көктемгі және жазғы уақытта пайдаланылатын жайылымдар
	Күзгі және қысқы уақытта пайдаланылатын жайылымдар
	Шахталы құдықтар, аяқандар






Жайылымы жоқ жеке және (немесе) заңды тұлғалардың ауыл шаруашылығы жануарларының мал басын орналастыру үшін жайылымдарды қайта бөлу және оны берілетін жайылымдарға ауыстыру схемасы



Шартты белгілер	
—	Ауылдық округтің шекараһры
■ (yellow)	Ауыл шаруашылығы мақсатындағы жерлер
■ (red)	Өнеркәсіп, көлік, байланыс, ғарыш қызметі, қорғаныс, ұлттық қауіпсіздік мұқтажына арналған және ауылшаруашылығына арналмаған өзге де жерлер
■ (grey)	Елді мекендердің жерлері
■ (dark blue)	Жайылымдарды қайта бөлуге арналған жер телімдері

Ауылдық округ маңында орналасқан жайылымдармен қамтамасыз етілмеген жеке және (немесе) заңды тұлғалардың ауылшаруашылығы жануарларының мал басын шалғайдағы жайылымдарға орналастыру схемасы



Шартты белгілер	
	Ауылдық округтің шекаралары
	Ауыл шаруашылығы мақсатындағы жерлер
	Өнеркәсіп, көлік, байланыс, ғарыш қызметі, қорғаныс, ұлттық қауіпсіздік мұқтажына арналған және ауылшаруашылығына арналмаған өзге де жерлер
	Елді мекендердің жерлері
	Мал басын орналастыру шекаралары

Ауыл шаруашылығы жануарларын жаюдың және айдаудың маусымдық маршруттарын белгілейтін жайылымдарды пайдалану жөніндегі күнтізбелік графигі

Жайылымға малдардың айдап шығарылу мерзімі	Жайылымнан малдардың қайтарылу мерзімі
Наурыз 1 жартысы	Қазан 2 онкүндігі

Қазалы аудандық мәслихатының
2020 жылғы 2 маусымы
№ 428 шешіміне 8 - қосымша

Басықара ауылдық округінің 2020 - 2021 жылдарға арналған жайылымдарды басқару және оларды пайдалану жөніндегі жоспары

1) Құқық белгілейтін құжаттар негізінде жер санаттары, жер учаскелерінің меншік иелері және жер пайдаланушылар бөлінісінде әкімшілік-аумақтық бірлік аумағында жайылымдардың орналасу схемасы (картасы);

2) жайылым айналымдарының қолайлы схемасы;

3) жайылымдардың, оның ішінде маусымдық жайылымдардың сыртқы және ішкі шекаралары мен алаңдары, жайылымдық инфрақұрылым объектілері белгіленген картасы;

4) жайылым пайдаланушылардың су тұтыну нормасына сәйкес жасалған су көздеріне (көлдерге, өзендерге, тоғандарға, апандарға, суару немесе суландыру каналдарына, құбырлы немесе шахталы құдықтарға) қолжеткізу схемасы;

5) жайылымы жоқ жеке және (немесе) заңды тұлғалардың ауыл шаруашылығы жануарларының мал басын орналастыру үшін жайылымдарды қайта бөлу және оны берілетін жайылымдарға ауыстыру схемасы;

6) Басықара ауылдық округ (бұдан әрі – ауылдық округ) маңында орналасқан жайылымдармен қамтамасыз етілмеген жеке және (немесе) заңды тұлғалардың ауыл шаруашылығы жануарларының мал басын шалғайдағы жайылымдарға орналастыру схемасы;

7) ауыл шаруашылығы жануарларын жаюдың және айдаудың маусымдық маршруттарын белгілейтін жайылымдарды пайдалану жөніндегі күнтізбелік графигі.

Ауылдық округтің аумағы құрғақ, даласы бетеге-селеулі белдем тармағына жатады.

Дала өсімдігі басым болуы анықталды, оның негізгі түрлері: бетеге, селеулер, сұлыбас және шамалы даланың түрлі шөптерінің қатысуымен әр түрлі жусанның түрлері.

Ауылдық округтің аумағында гидрографиялық торап нашар дамыған. Жайылымды суландыру табиғи апандар, шахталы құдықтармен қамтамасыз етіледі. Судың сапасы әлсіз тұздылау, малдарды суару үшін жарамды.

Жайылымдық алқаптардың орташа өнімділігі – 8,8 центнер/гектарды құрайды.

Жайылымдар жемдерінің қоры ұзақтығы 170-180 күн болатын жайылым кезеңінде пайдаланылады.

Ауылдық округ Қазалы ауданының шығыс бөлігінде орналасқан, солтүстіктен және солтүстік-батыс жағынан Құмжиек ауылдық округімен, шығыс, оңтүстік жағынан Сарыкөл ауылдық округімен шектеседі.

Әкімшілік-аумақтық бөлінісі Басықара ауылынан тұрады.

Табиғи ауа-райының жағдайлары бойынша: күрт құбылмалы ауа-райымен құрғақ далалық аймаққа жатады, олар үшін тән қасиет: көктем-жазғы мезгілінің құрғақшылы, жазғы жоғары және қысқы төмен ауа температурасы, жыл мезгілі бойынша жеткіліксіз және тұрақсыз атмосфералық жауын-шашын және бір жыл ішінде едәуір желдің жігерлігі.

Ауылдық округтің жалпы жер көлемі 10836 гектар (бұдан әрі – га). Соның ішінде жайылымдар – 6682 га.

Санаттары бойынша жерлер келесідей бөлінеді:

ауыл шаруашылығы мақсатындағы жерлер – 4109 га;

елді мекендердің жерлері – 326 га;

өнеркәсіп, көлік, байланыс, ғарыш қызметі, қорғаныс, ұлттық қауіпсіздік мұқтажына арналған және ауылшаруашылығына арналмаған өзге де жерлер – 1 га.

Ауылдық округ аумағындағы ауыл шаруашылығы жануарлары мал басының саны: 1153 бас ірі қара мал, 1439 бас уақ мал, 560 бас жылқы, 97 бас түйе.

Ауыл шаруашылығы жануарларының түрлері бойынша келесідей бөлінген:

ірі қара мал - 8табын;

уақ мал - 3 отар;

жылқылар - 20 үйір;

түйелер - 2 келе.

Жайылымдар ауылдық округтің табиғи-климаттық ерекшелігіне байланысты табиғи жайылымдарға жатады және көбінесе малды бағу үшін пайдаланылады. Ауылдық округтің аумағында екпе және аридтік жайылымдар жоқ.

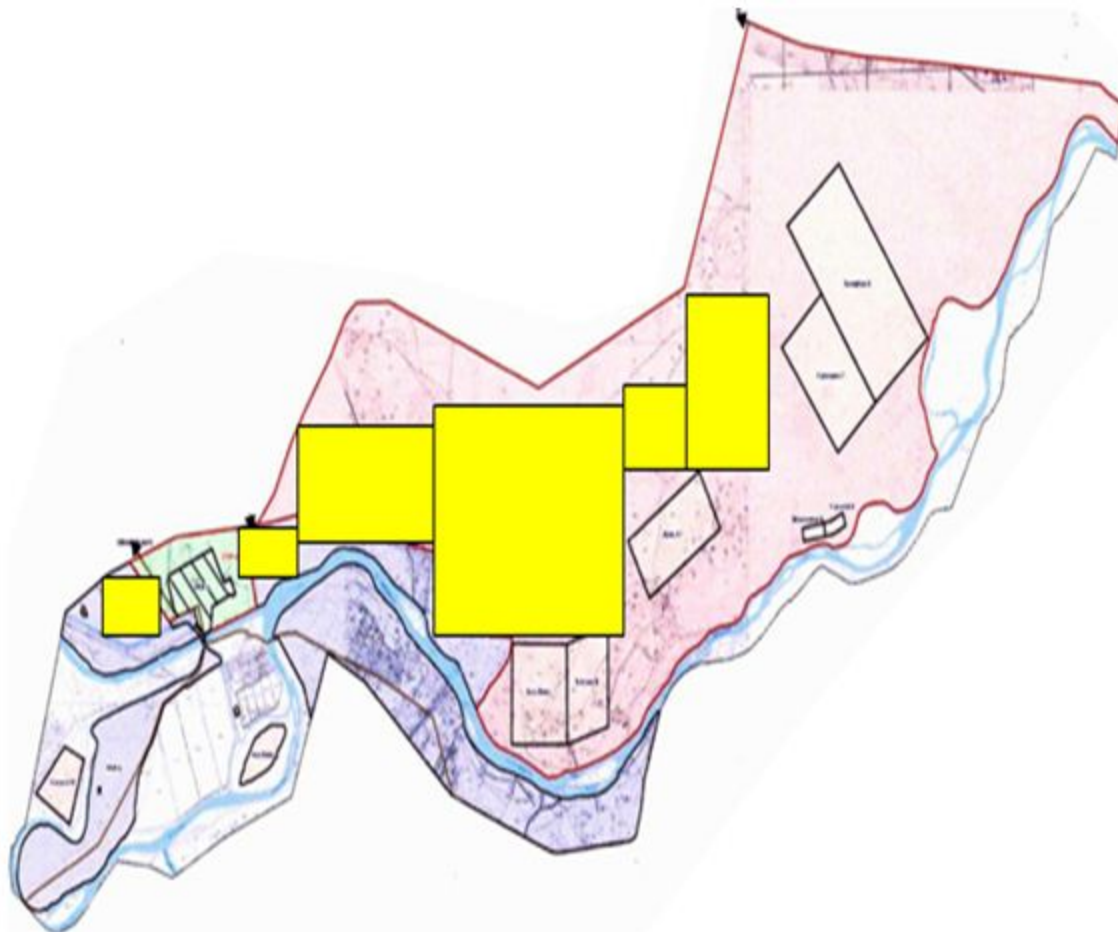
Жайылымдарды негізгі пайдаланушылар ауылдық округтің тұрғындары болып табылады.





Жоспар жайылымдарды ұтымды пайдалану, жем-шөпке қажеттілікті тұрақты қамтамасыз ету және жайылымдардың тозу процестерін болғызбау мақсатында қабылданды.

Ауылдық округтің аумағында 1 ветеринарлық пункт және 1 мал тоғыту ваннасы қызмет істейді.

Ауылдық округте малды айдап өтуге арналған сервитуттар белгіленбеген.

Құқық белгілейтін құжаттар негізінде жер санаттары, жер учаскелерінің меншік иелері және жер пайдаланушылар бөлінісінде әкімшілік-аумақтық бірлік аумағында жайылымдардың орналасу схемасы (картасы)



Шартты белгілер:	
	Ауылдық округтің шекарапары
	Ауылшаруашылығы мақсатындағы жерлер
	Елді мекендердің жерлері
	Өнеркәсіп, кәсіп, байланыс, ғарыш қызметі, қорғаныс, ұлттық қауіпсіздік мұқтажына арналған және ауылшаруашылығына арналмаған өзге де жерлер

Жер учаскелерінің меншік иелері

№	Жер учаскелерінің меншік иелері	Жайылым алаңы, (га)	Түрлері бойынша малдың болуы, (бас)				Жайылымға қажеттілік нормасы 1 бас, (га)			
			МІҚ	УМ	Жылқы	Түйе	МІҚ	УМ	Жылқы	Түйе
1	Асан Қайрат Әділбайұлы, "Асан Қайрат" шаруа қожалығы	120	56	-	49	-	11,0	2,2	13,2	-
2	Дүйіс Ғанибек Әбілұлы, Жалаңтөс" шаруа қожалығы	200	18	99	-	-	11,0	2,2	13,2	-

3	Шамшадинов Марс Жеткербаевич, "Шамшадинов Марс" шаруа қожалығы	10	24	73	15	-	11,0	2,2	13,2	-
	Барлығы	330	98	172	64	-	33	6,6	39,6	-

Кестенің жалғасы

Жайылымдардың қажеттілігі, (га)					Артық жайылымдар, (га)	
МІҚ	УМ	Жылқы	Түйе	Жиыны (га)		
616	-	646	-	1262	-1142	
198	217	-	-	415	-215	
264	160	198	-	622	-612	
1078	477	844	-	2299	1969	

Аббревиатуралардың таратылып жазылуы:

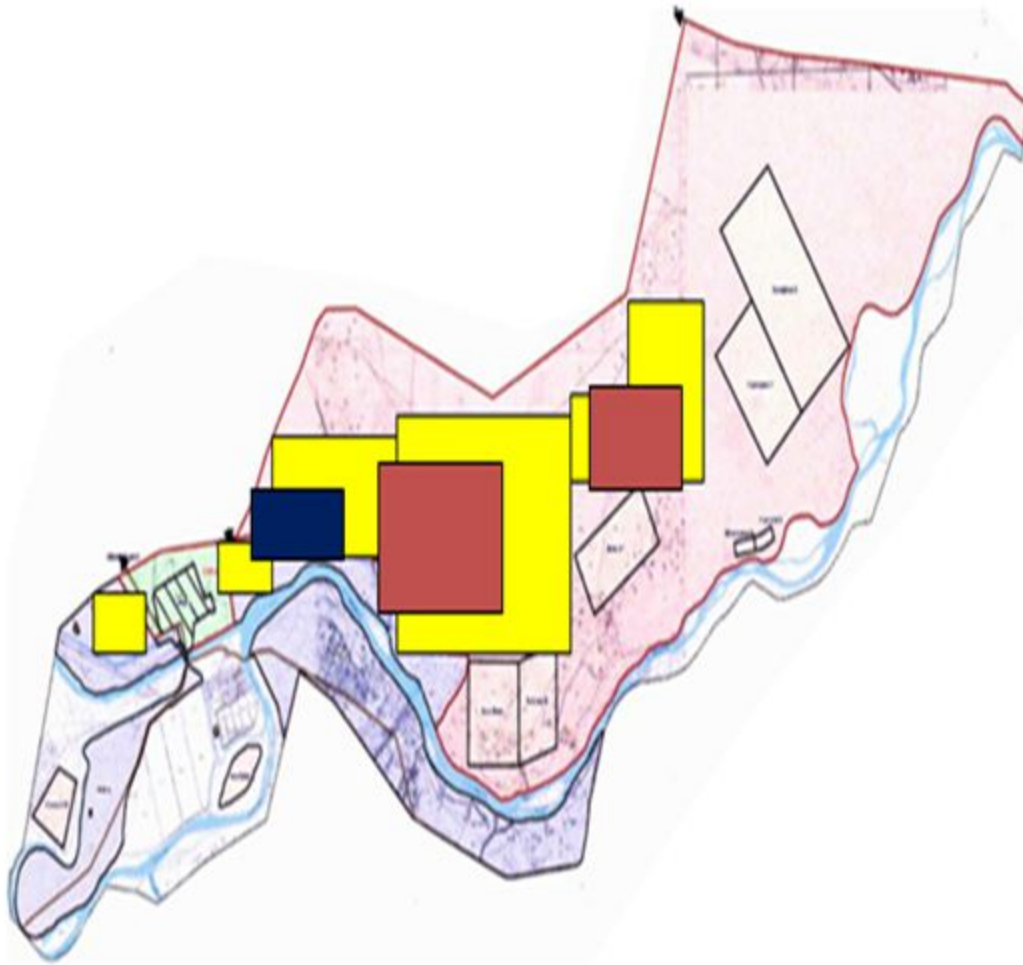
МІҚ – мүйізді ірі қара мал;







УМ – уақ мал.

Ауылдық округ бойынша елді мекендер бөлінісінде мүйізді ірі қара аналық (сауын) мал басын орналастыру үшін жайылымдарды бөлу

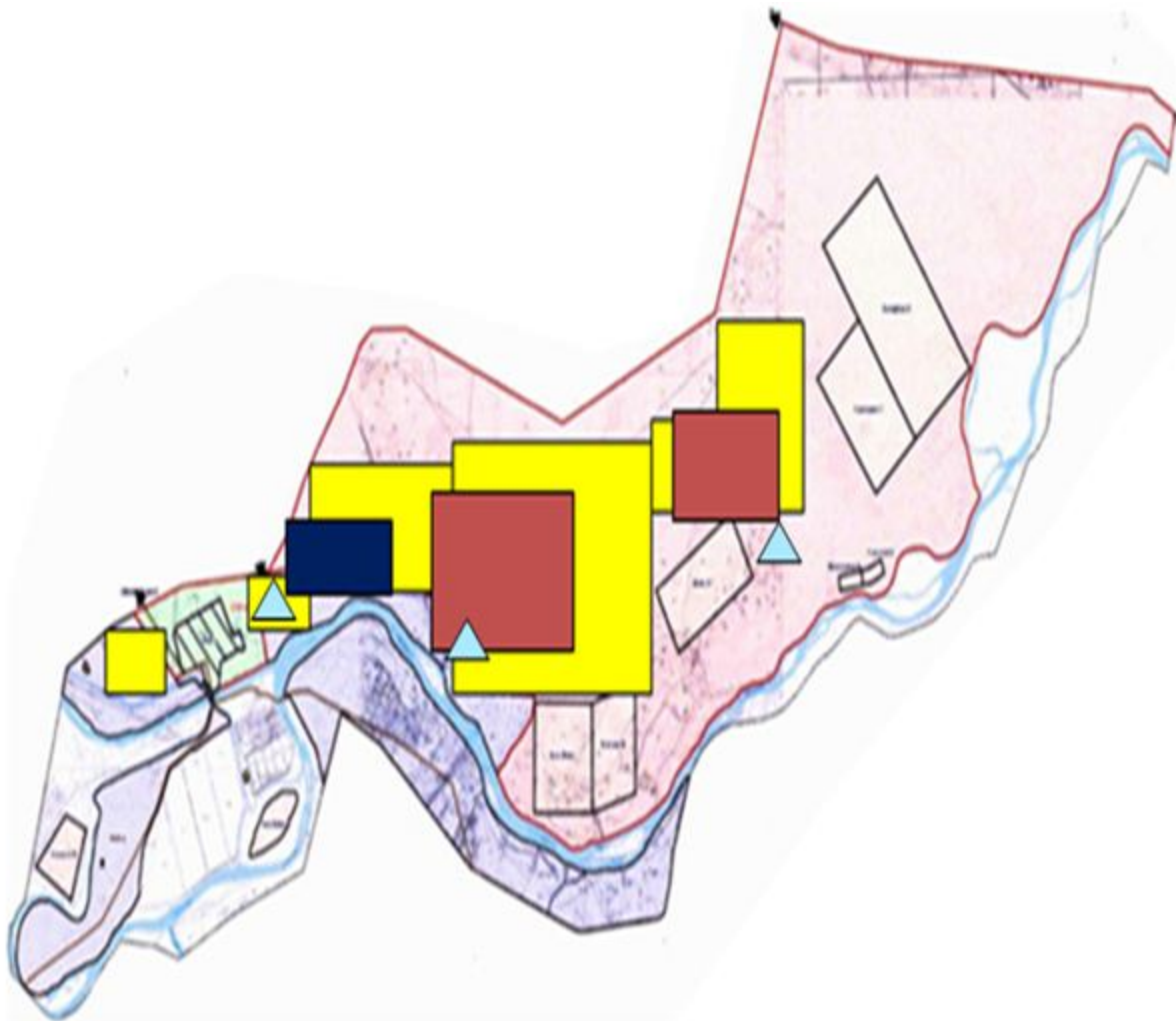
№	Елді мекен атауы	Жайылым алаңы, га	Сауын сиырлардың болуы (бас)	Жайылымға қажеттілік нормасы 1 бас, га	Жайылымдардың қажеттілігі, га	Жайылымдармен қамтамасыз етілмеген, га	Қажеттіліктің қамтамасыз етілуі, пайыз	Артықшылық, га
1	Басықара ауылы	6682	413	11,0	4543	-	100	2139
	Барлығы	6682	413	11,0	4543	-	100	2139








Жайылым айналымдарының қолайлы схемасы



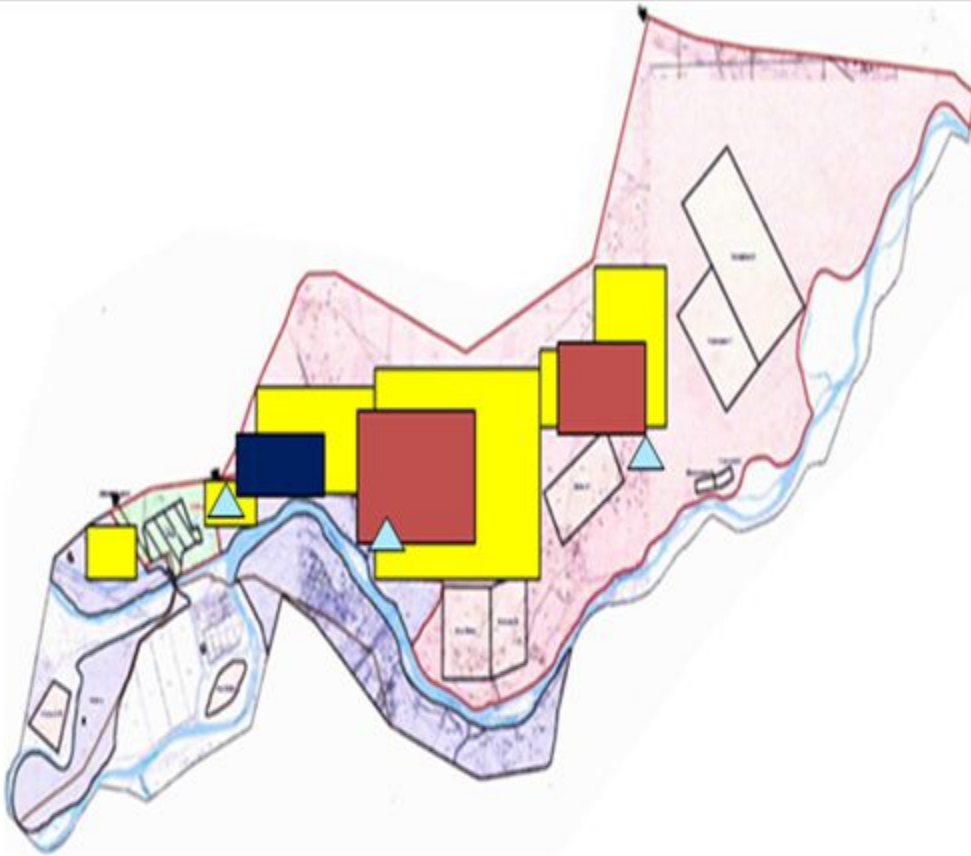
Шартты белгілер:	
	Ауылдық округтің шекаралары
	Ауылшаруашылығы мақсатындағы жерлер
	Елді мекендердің жерлері
	Өнеркәсіп, көлік, байланыс, ғарыш қызметі, қорғаныс, ұлттық қауіпсіздік мұқтажына арналған және ауылшаруашылығына арналмаған өзге де жерлер
	Көктемгі және жазғы уақытта пайдаланылатын жайылымдар
	Күзгі және қысқы уақытта пайдаланылатын жайылымдар








Жайылымдардың, оның ішінде маусымдық айылымдардың сыртқы және ішкі шекаралары мен алаңдары, жайылымдық инфрақұрылым объектілері белгіленген картасы



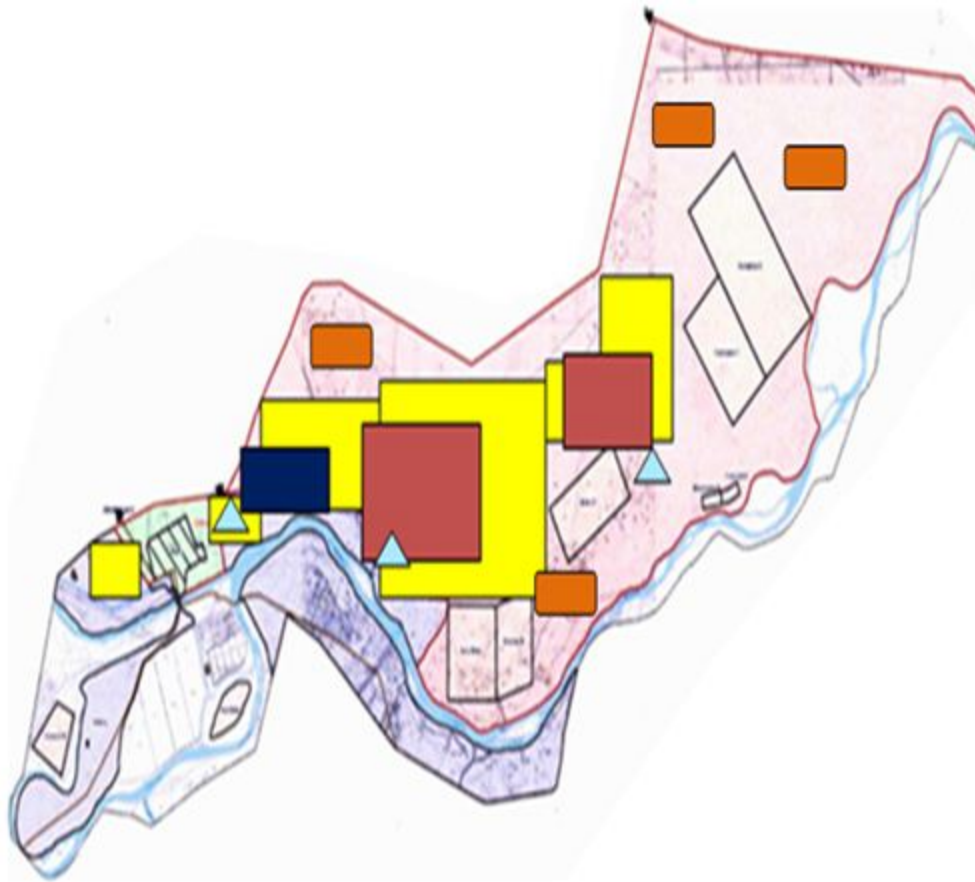
Шартты белгілер:	
	Ауылдық округтің шекаралары
	Ауылшаруашылығы мақсатындағы жерлер
	Елді мекендердің жерлері
	Көктемгі және жазғы уақытта пайдаланылатын жайылымдар
	Күзгі және қысқы уақытта пайдаланылатын жайылымдар
	шахталы құдықтар, апандар
	Мал тоғыту ваннасы







Жайылым пайдаланушылардың су тұтыну нормасына сәйкес жасалған су көздеріне (көлдерге, өзендерге, тоғандарға, апандарға, суару немесе суландыру каналдарына, құбырлы немесе шахталы құдықтарға) қол жеткізу схемасы



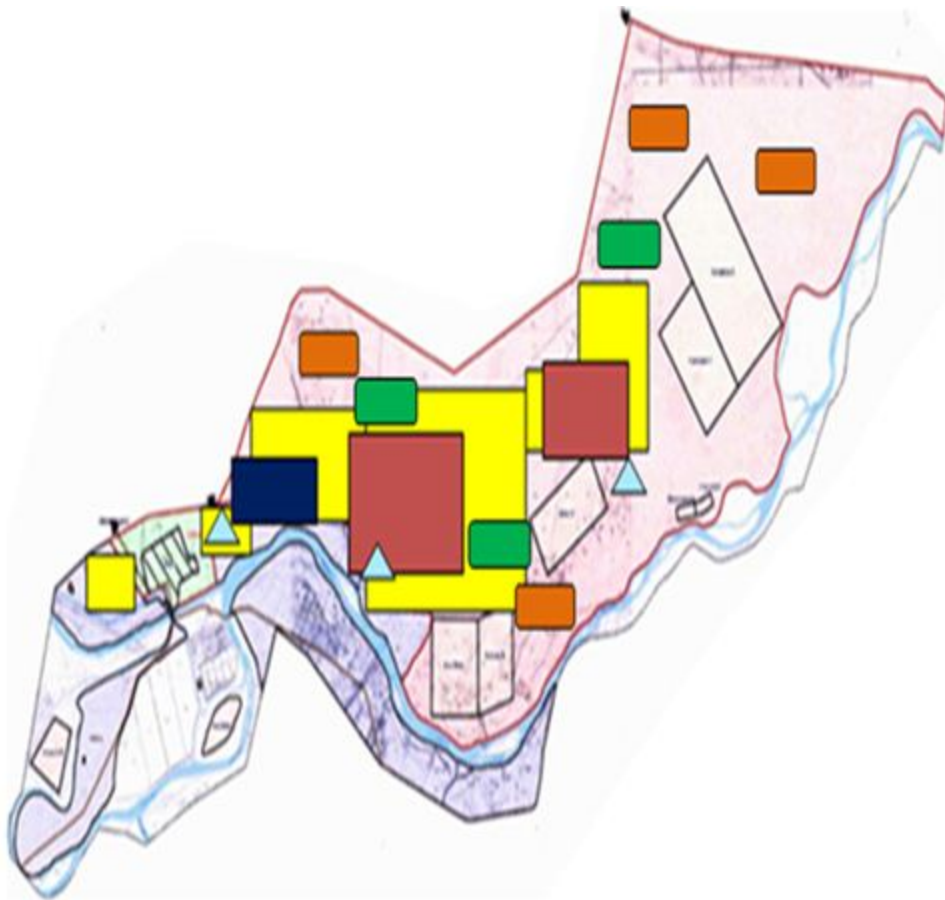
Шартты белгілер:	
	Ауылдық округтің шекаралары
	Ауылшаруашылығы мақсатындағы жерлер
	Елді мекендердің жерлері
	Көктемгі және жазғы уақытта пайдаланылатын жайылымдар
	Күзгі және қысқы уақытта пайдаланылатын жайылымдар
	шақталы құдықтар, апандар
	Мал тоғыту бағнасы







Жайылымы жоқ жеке және (немесе) заңды тұлғалардың ауылшаруашылығы жануарларының мал басын орналастыру үшін жайылымдарды қайта бөлу және оны берілетін жайылымдарға ауыстыру схемасы



Шартты белгілер:	
	Ауылдық округтің шекаралары
	Ауылшаруашылығы мақсатындағы жерлер
	Елді мекендердің жерлері
	Көктемгі және жазғы уақытта пайдаланылатын жайылымдар
	Күзгі және қысқы уақытта пайдаланылатын жайылымдар
	Жайылымдарды қайта бөлуге арналған жер телімдері

Ауылдық округ маңында орналасқан жайылымдармен қамтамасыз етілмеген жеке және (немесе) заңды тұлғалардың ауылшаруашылығы жануарларының мал басын шалғайдағы жайылымдарға орналастыру схемасы



Шартты белгілер:	
	Ауылдық округтің шекаралары
	Ауыл шаруашылығы мақсатындағы жерлер
	Елді мекендердің жерлері
	Көктемгі және жазғы уақытта пайдаланылатын жайылымдар
	Күзгі және қысқы уақытта пайдаланылатын жайылымдар
	Мал басын орналастыру шекаралары

Ауыл шаруашылығы жануарларын жаюдың және айдаудың маусымдық маршруттарын белгілейтін жайылымдарды пайдалану жөніндегі күнтізбелік графигі

Жайылымға малдардың айдап шығарылу мерзімі	Жайылымнан малдардың қайтарылу мерзімі
Наурыз 1 жартысы	Қазан 2 онкүндігі

Қазалы аудандық мәслихатының
2020 жылғы 2 маусымы
№ 428 шешіміне 9 - қосымша

Бірлік ауылдық округінің 2020 - 2021 жылдарға арналған жайылымдарды басқару және оларды пайдалану жөніндегі жоспары

1) Құқық белгілейтін құжаттар негізінде жер санаттары, жер учаскелерінің меншік иелері және жер пайдаланушылар бөлінісінде әкімшілік-аумақтық бірлік аумағында жайылымдардың орналасу схемасы (картасы);

2) жайылым айналымдарының қолайлы схемасы;

3) жайылымдардың, оның ішінде маусымдық жайылымдардың сыртқы және ішкі шекаралары мен алаңдары, жайылымдық инфрақұрылым объектілері белгіленген картасы;

4) жайылым пайдаланушылардың су тұтыну нормасына сәйкес жасалған су көздеріне (көлдерге, өзендерге, тоғандарға, апандарға, суару немесе суландыру каналдарына, құбырлы немесе шахталы құдықтарға) қолжеткізу схемасы;

5) жайылымы жоқ жеке және (немесе) заңды тұлғалардың ауыл шаруашылығы жануарларының мал басын орналастыру үшін жайылымдарды қайта бөлу және оны берілетін жайылымдарға ауыстыру схемасы;

6) Бірлік ауылдық округі (бұдан әрі – ауылдық округ) маңында орналасқан жайылымдармен қамтамасыз етілмеген жеке және (немесе) заңды тұлғалардың ауыл шаруашылығы жануарларының мал басын шалғайдағы жайылымдарға орналастыру схемасы;

7) ауыл шаруашылығы жануарларын жаюдың және айдаудың маусымдық маршруттарын белгілейтін жайылымдарды пайдалану жөніндегі күнтізбелік графигі.

Ауылдық округтің аумағы құрғақ, даласы бетеге-селеулі белдем тармағына жатады.

Дала өсімдігі басым болуы анықталды, оның негізгі түрлері: бетеге, селеулер, сұлыбас және шамалы даланың түрлі шөптерінің қатысуымен әр түрлі жусанның түрлері.

Ауылдық округтің аумағында гидрографиялық торап нашар дамыған. Жайылымды суландыру табиғи апандар, шахталы құдықтармен қамтамасыз етіледі. Судың сапасы әлсіз тұздылау, малдарды суару үшін жарамды.

Жайылымдық алқаптардың орташа өнімділігі – 8,8 центнер/гектарды құрайды.

Жайылымдар жемдерінің қоры ұзақтығы 170-180 күн болатын жайылым кезеңінде пайдаланылады.

Ауылдық округ Қазалы ауданының Оңтүстік-батыс бөлігінде орналасқан, солтүстіктен және солтүстік-батыстан Көларық ауылдық округімен, оңтүстіктен Өркендеу ауылдық округімен, оңтүстік-батыстан Аранды ауылдық округімен шектеседі.

Әкімшілік-аумақтық бөлінісі Бірлік ауылынан тұрады.

Табиғи ауа-райының жағдайлары бойынша: күрт құбылмалы ауа-райымен құрғақ далалық аймаққа жатады, олар үшін тән қасиет: көктем-жазғы мезгілінің құрғақшылы,

жазғы жоғары және қысқы төмен ауа температурасы, жыл мезгілі бойынша жеткіліксіз және тұрақсыз атмосфералық жауын-шашын және бір жыл ішінде едәуір желдің жігерлігі.

Ауылдық округтің жалпы жер көлемі 10109 гектар (бұдан әрі – га). Соның ішінде жайылымдар – 4292га.

Санаттары бойынша жерлер келесідей бөлінеді:

ауыл шаруашылығы мақсатындағы жерлер – 941 га;

елді мекендердің жерлері – 1756 га;

өнеркәсіп, көлік, байланыс, ғарыш қызметі, қорғаныс, ұлттық қауіпсіздік мұқтажына арналған жер және ауылшаруашылығына арналмаған өзге де жерлер – 1131 га.

Ауылдық округ аумағындағы ауыл шаруашылығы жануарлары мал басының саны: 733 бас ірі қара мал, 1665 бас уақ мал, 315 бас жылқы.

Ауыл шаруашылығы жануарларының түрлері бойынша келесідей бөлінген:

Ірі қара мал- 4табын;

уақ мал - 4 отар;

жылқылар - 14 үйір.

Жайылымдар ауылдық округтің табиғи-климаттық ерекшелігіне байланысты табиғи жайылымдарға жатады және көбінесе малды бағу үшін пайдаланылады. Ауылдық округтің аумағында екпе және аридтік жайылымдар жоқ.

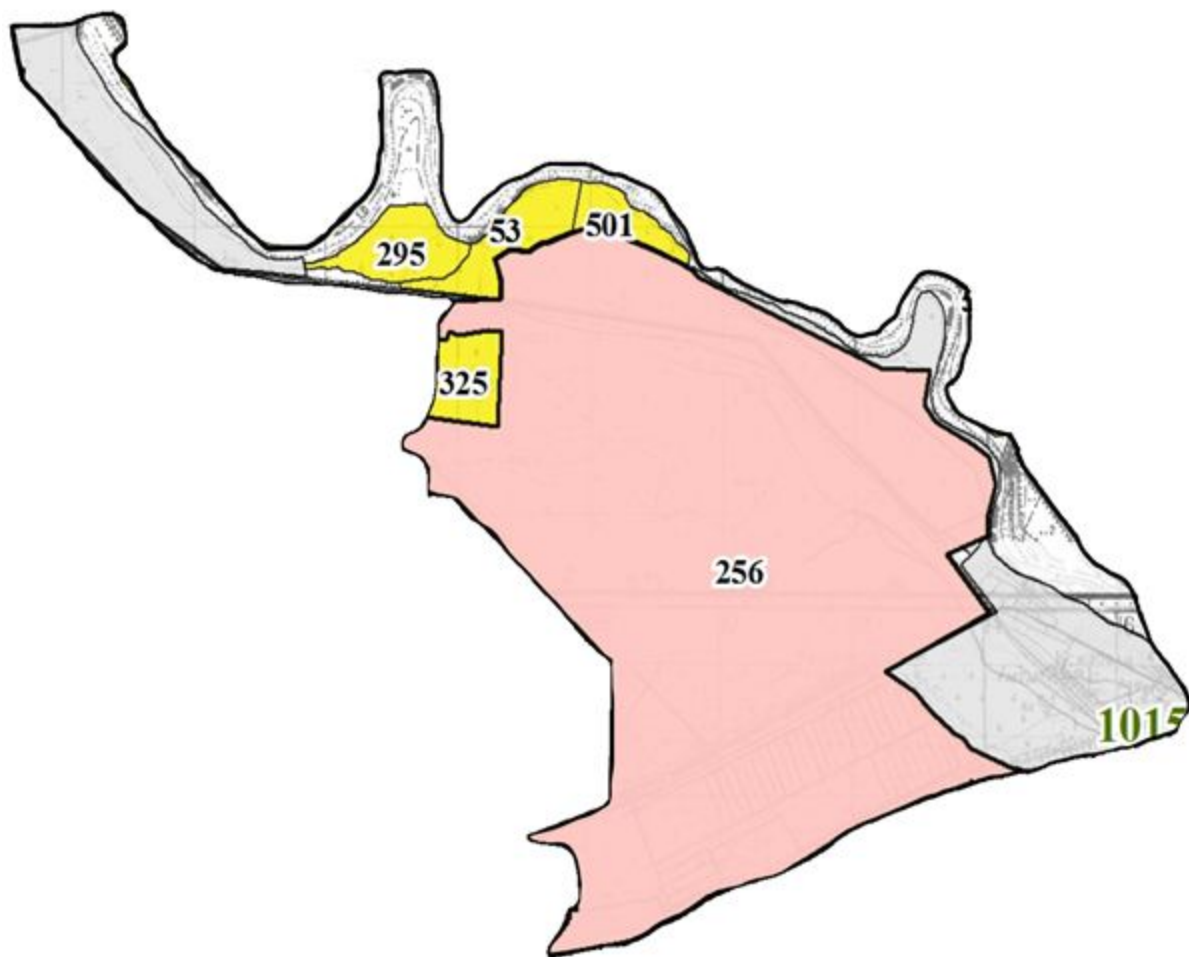
Жайылымдарды негізгі пайдаланушылар ауылдық округтің тұрғындары болып табылады.





Жоспар жайылымдарды ұтымды пайдалану, жем-шөпке қажеттілікті тұрақты қамтамасыз ету және жайылымдардың тозу процестерін болғызбау мақсатында қабылданды.

Ауылдық округтің аумағында 1 ветеринарлық пункт қызмет істейді.

Ауылдық округте малды айдап өтуге арналған сервитуттар белгіленбеген.

Құқық белгілейтін құжаттар негізінде жер санаттары, жер учаскелерінің меншік иелері және жер пайдаланушылар бөлінісінде әкімшілік-аумақтық бірлік аумағында жайылымдардың орналасу схемасы (қартасы)



Шартты белгілер:	
	Ауылдық округтің шекаралары
	Ауылшаруашылығы мақсатындағы жерлер
	Елді мекендердің жерлері
	Өнеркәсіп, көлік, байланыс, ғарыш қызметі, қорғаныс, ұлттық қауіпсіздік мұқтажына арналған және ауылшаруашылығына арналмаған өзге де жерлер

Жер учаскелерінің меншік иелері

№	Жер учаскелерінің меншік иелері	Жайылым алаңы, (га)	Түрлері бойынша малдың болуы, (бас)			Жайылымға қажеттілік нормасы 1 бас, (га)		
			МІҚ	УМ	Жылқы	МІҚ	УМ	Жылқы
1	Жүсіпбек Дәкібаев "Алшын" жауапкершілігі шектеулі серіктестігі	2800	-	-	-	11	2,2	13,2

2	Самиғулла Мәлиев "Шакизада " шаруа қожалығы	180	50	-	-	11	2,2	13,2
3	Боранбай Әбдір "Әбдір Б" шаруа қожалығы	75	-	-	43	11	2,2	13,2
4	Иманбаева Күмісай "Масақ" шаруа қожалығы	100	-	-	-	11	2,2	13,2
5	Аташова Айпатша "Аташова Айпатша" шаруа қожалығы	245	-	-	-	11	2,2	13,2
	Қорытынды	3400	50	-	43	55	11	66

Кестенің жалғасы

Жайылымдардың қажеттілігі, (га)				Артық жайылымдар, (га)
МІҚ	УМ	Жылқы	Жиыны(га)	
-	-	-	-	+2800
550	-	-	550	-370
-	-	568	568	-493
-	-	-	-	+100
-	-	-	-	+245
550	-	568	1118	2282

Аббревиатуралардың таратылып жазылуы:

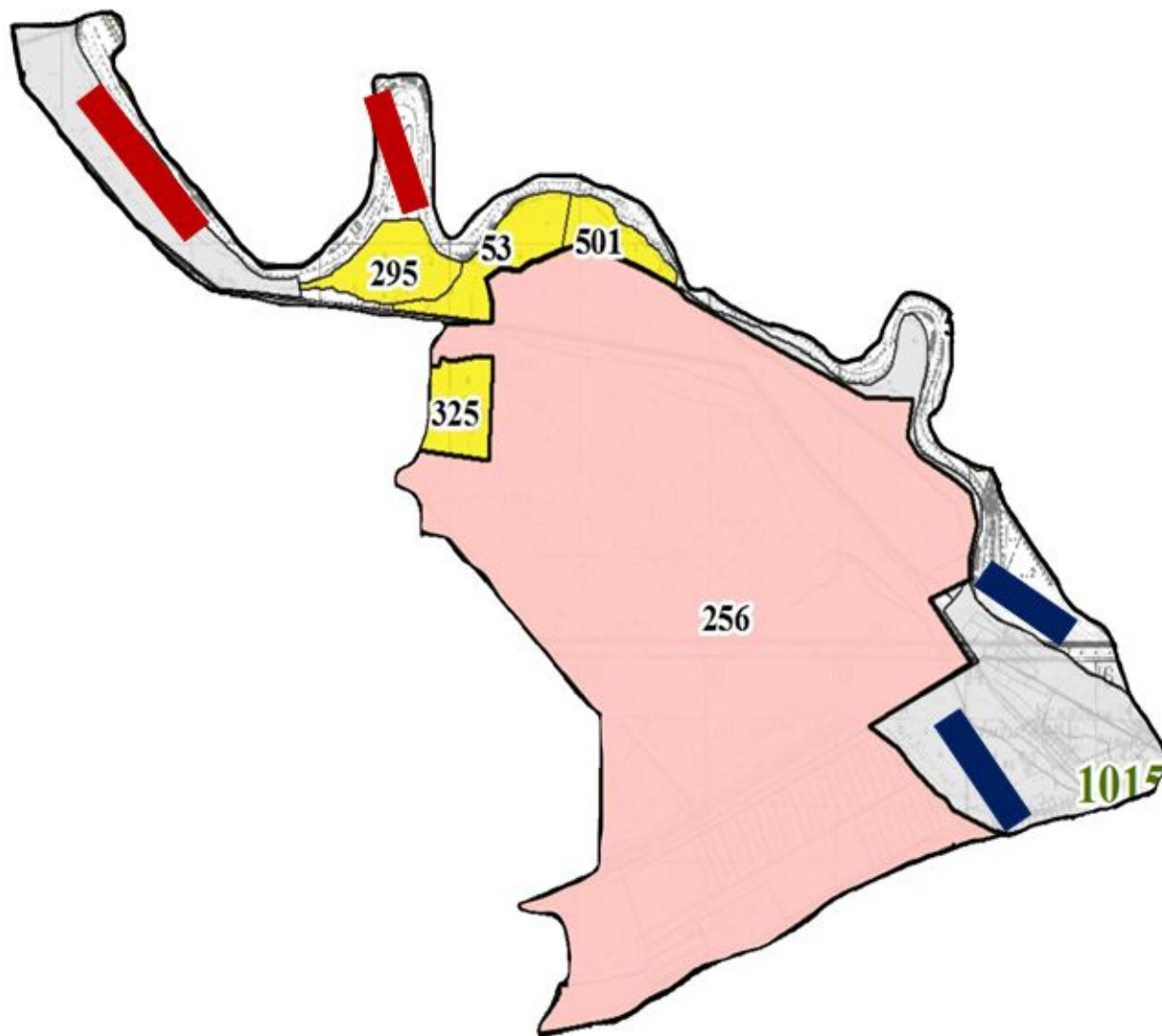
МІҚ – мүйізді ірі қара мал;

УМ – уақ мал.







Ауылдық округ бойынша елді мекендер бөлінісінде мүйізді ірі қара аналық (сауын) мал басын орналастыру үшін жайылымдарды бөлу

№	Елді мекен атауы	Жайылым алаңы, га	Сауын сиырлардың болуы (бас)	Жайылымға қажеттілік нормасы 1 бас, га	Жайылымдардың қажеттілігі, га	Жайылымдармен қамтамасыз етілмеген, га	Қажеттіліктің қамтамасыз етілуі, пайыз	Артықшылық, га
1	Бірлік ауылы	4292	283	11,0	3113	-	100	1179
	Барлығы	4292	283	11,0	3113	-	100	1179

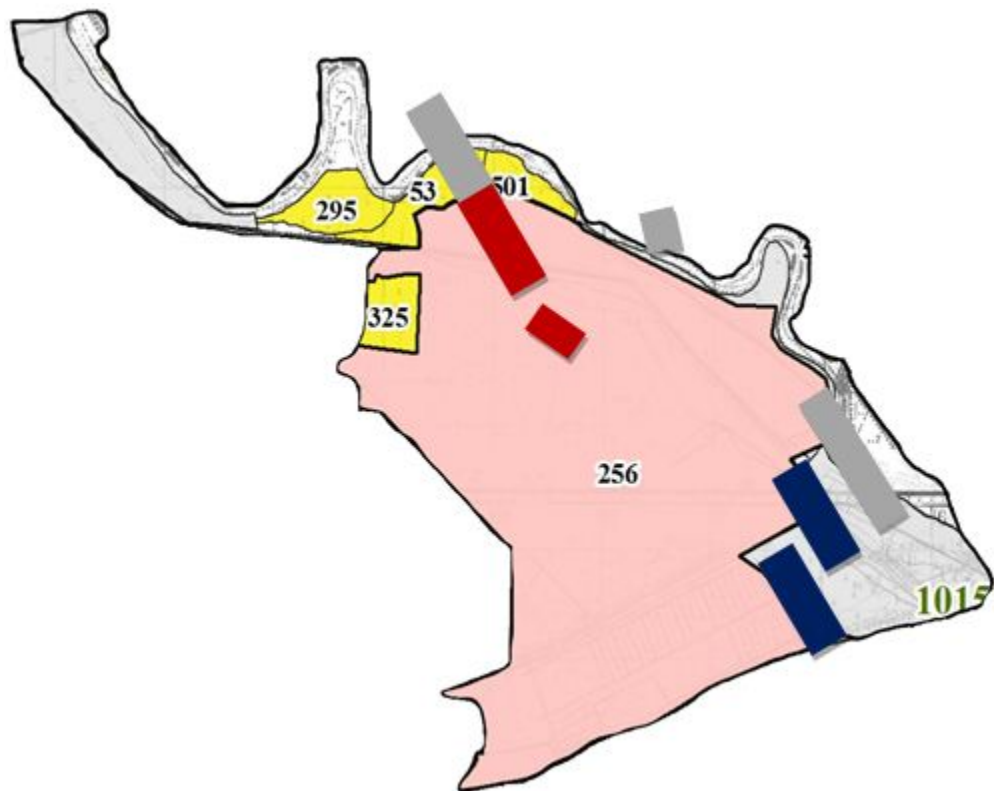
Жайылым айналымдарының қолайлы схемасы











Шартты белгілер:

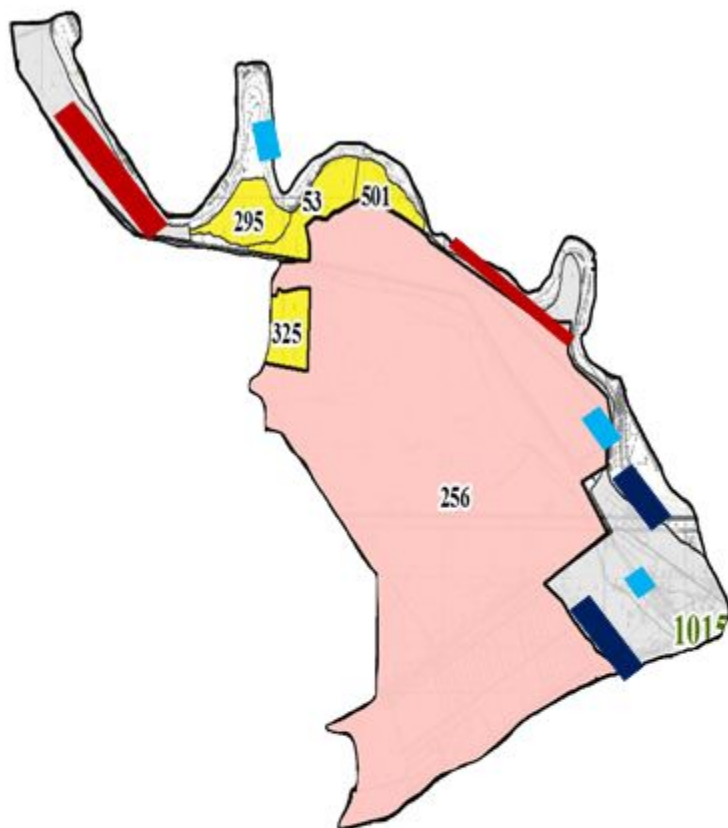
	Ауылдық округтің шекаралары
	Ауылшаруашылығы мақсатындағы жерлер
	Елді мекендердің жерлері
	Өнеркәсіп, көлік, байланыс, ғарыш қызметі, қорғаныс, ұлттық қауіпсіздік мұқтажына арналған және ауылшаруашылығына арналмаған өзге де жерлер
	Көктемгі және жазғы уақытта пайдаланылатын жайылымдар
	Күзгі және қысқы уақытта пайдаланылатын жайылымдар

Жайылымдардың, оның ішінде маусымдық жайылымдардың сыртқы және ішкі шекаралары мен алаңдары, жайылымдық инфрақұрылым объектілері белгіленген картасы



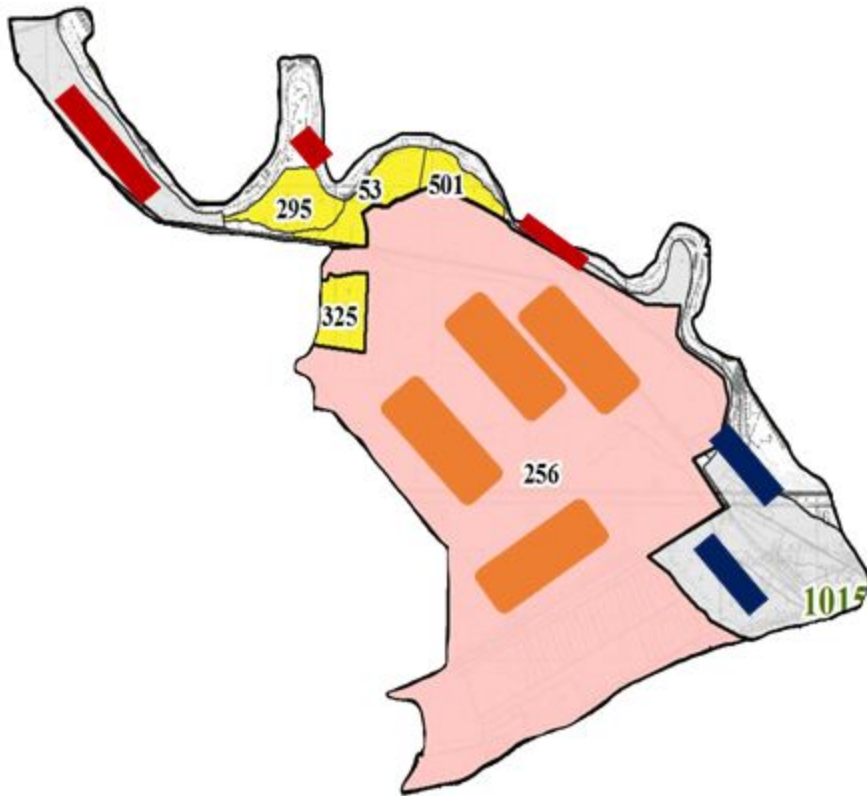
Шартты белгілер:	
	Ауылдық округтің шекаралары
	Ауылшаруашылығы мақсатындағы жерлер
	Елді мекендердің жерлері
	Өнеркәсіп, көлік, байланыс, ғарыш қызметі, қорғаныс, ұлттық қауіпсіздік мұқтажына арналған және ауылшаруашылығына арналмаған өзге де жерлер
	Орман қорының жері
	Көктемгі және жазғы уақытта пайдаланылатын жайылымдар
	Күзгі және қысқы уақытта пайдаланылатын жайылымдар
	шағталы құдықтар, апандар

Жайылым пайдаланушылардың су тұтыну нормасына сәйкес жасалған су көздеріне (көлдерге, өзендерге, тоғандарға, апандарға, суару немесе суландыру каналдарына, құбырлы немесе шахталы құдықтарға) қол жеткізу схемасы



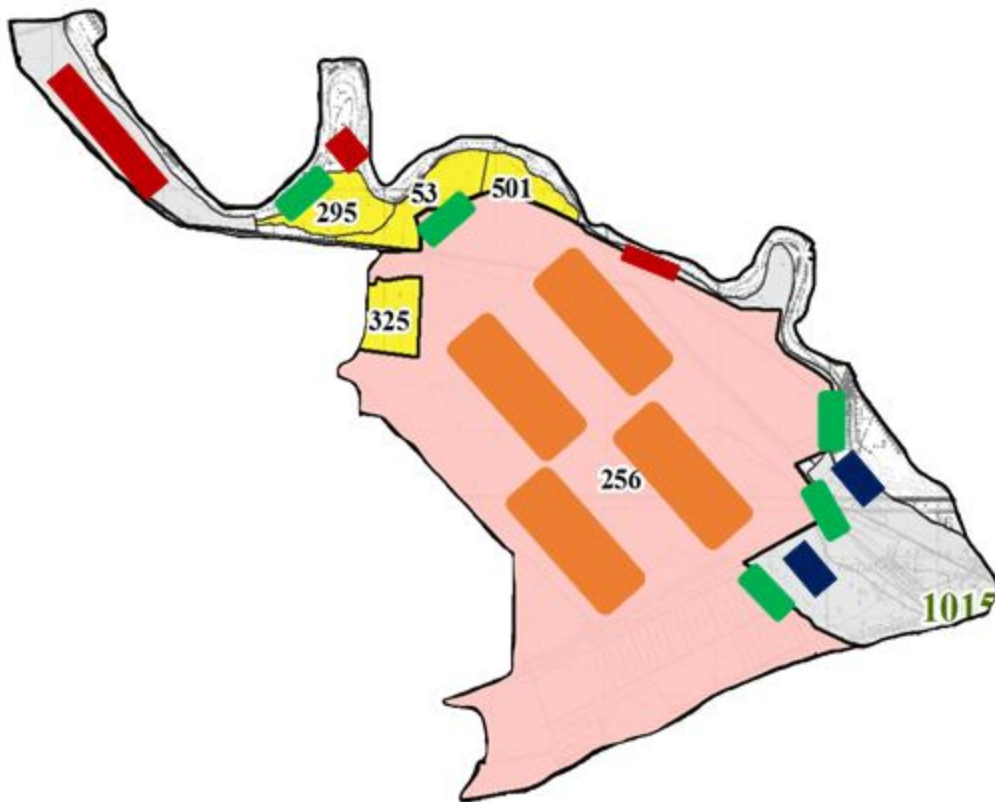
Шартты белгілер:	
	Ауылдық округтің шекаралары
	Ауылшаруашылығы мақсатындағы жерлер
	Елді мекендердің жерлері
	Өнеркәсіп, көлік, байланыс, ғарыш қызметі, қорғаныс, ұлттық қауіпсіздік мақсатына арналған және ауылшаруашылығына арналмаған өзге де жерлер
	Көктемгі және жазғы уақытта пайдаланылатын жайылымдар
	Күзгі және қысқы уақытта пайдаланылатын жайылымдар
	шахталы құдықтар, апандар








Жайылымы жоқ жеке және (немесе) заңды тұлғалардың ауылшаруашылығы жануарларының мал басын орналастыру үшін жайылымдарды қайта бөлу және оны берілетін жайылымдарға ауыстыру схемасы



Шартты белгілер:	
	Ауылдық округтің шекарасы
	Ауылшаруашылығы мақсатындағы жерлер
	Елді мекендердің жерлері
	Өнеркәсіп, көлік, байланыс, ғарыш қызметі, қорғаныс, ұлттық қауіпсіздік мақсатына арналған және ауылшаруашылығына арналмаған өзге де жерлер
	Көктемгі және жазғы уақытта пайдаланылатын жайылымдар
	Күзгі және қысқы уақытта пайдаланылатын жайылымдар
	Жайылымдарды қайта бөлуге арналған жер телімдері

Ауылдық округ маңында орналасқан жайылымдармен қамтамасыз етілмеген жеке және (немесе) заңды тұлғалардың ауылшаруашылығы жануарларының мал басын шалғайдағы жайылымдарға орналастыру схемасы



Шартты белгілер:	
	Ауылдық округтің шекаралары
	Ауылшаруашылығы мақсатындағы жерлер
	Елді мекендердің жерлері
	Өнеркәсіп, көлік, байланыс, ғарыш қызметі, қорғаныс, ұлттық қауіпсіздік мұқтажына арналған және ауылшаруашылығына арналмаған өзге де жерлер
	Көктемгі және жазғы уақытта пайдаланылатын жайылымдар
	Күзгі және қысқы уақытта пайдаланылатын жайылымдар
	Мал басын орналастыру шекаралары

Ауыл шаруашылығы жануарларын жаюдың және айдаудың маусымдық маршруттарын белгілейтін жайылымдарды пайдалану жөніндегі күнтізбелік графигі

Жайылымға малдардың айдап шығарылу мерзімі	Жайылымнан малдардың қайтарылу мерзімі
Наурыз 1 жартысы	Қазан 2 онкүндігі

Қазалы аудандық мәслихатының
2020 жылғы 2 маусымы
№ 428 шешіміне 10 - қосымша

Шәкен ауылдық округінің 2020 - 2021 жылдарға арналған жайылымдарды басқару және оларды пайдалану жөніндегі жоспары

1) Құқық белгілейтін құжаттар негізінде жер санаттары, жер учаскелерінің меншік иелері және жер пайдаланушылар бөлінісінде әкімшілік-аумақтық бірлік аумағында жайылымдардың орналасу схемасы (картасы);

2) жайылым айналымдарының қолайлы схемасы;

3) жайылымдардың, оның ішінде маусымдық жайылымдардың сыртқы және ішкі шекаралары мен алаңдары, жайылымдық инфрақұрылым объектілері белгіленген картасы;

4) жайылым пайдаланушылардың су тұтыну нормасына сәйкес жасалған су көздеріне (көлдерге, өзендерге, тоғандарға, апандарға, суару немесе суландыру каналдарына, құбырлы немесе шахталы құдықтарға) қолжеткізу схемасы;

5) жайылымы жоқ жеке және (немесе) заңды тұлғалардың ауыл шаруашылығы жануарларының мал басын орналастыру үшін жайылымдарды қайта бөлу және оны берілетін жайылымдарға ауыстыру схемасы;

6) Шәкен ауылдық округі (бұдан әрі – ауылдық округ) маңында орналасқан жайылымдармен қамтамасыз етілмеген жеке және (немесе) заңды тұлғалардың ауыл шаруашылығы жануарларының мал басын шалғайдағы жайылымдарға орналастыру схемасы;

7) ауыл шаруашылығы жануарларын жаюдың және айдаудың маусымдық маршруттарын белгілейтін жайылымдарды пайдалану жөніндегі күнтізбелік графигі.

Ауылдық округтің аумағы құрғақ, даласы бетеге-селеулі белдем тармағына жатады.

Дала өсімдігі басым болуы анықталды, оның негізгі түрлері: бетеге, селеулер, сұлыбас және шамалы даланың түрлі шөптерінің қатысуымен әр түрлі жусанның түрлері.

Ауылдық округтің аумағында гидрографиялық торап нашар дамыған. Жайылымды суландыру табиғи апандар, шахталы құдықтармен қамтамасыз етіледі. Судың сапасы әлсіз тұздылау, малдарды суару үшін жарамды.

Жайылымдық алқаптардың орташа өнімділігі – 8,8 центнер/гектарды құрайды.

Жайылымдар жемдерінің қоры ұзақтығы 170-180 күн болатын жайылым кезеңінде пайдаланылады.

Ауылдық округ Қазалы ауданының солтүстік бөлігінде орналасқан, Қазалы ауданының солтүстік жағынан шектеседі.

Әкімшілік-аумақтық бөлінісі Шәкен, Шилі, Шөлқұм ауылдарынан тұрады.

Табиғи ауа-райының жағдайлары бойынша: күрт құбылмалы ауа-райымен құрғақ далалық аймаққа жатады, олар үшін тән қасиет: көктем-жазғы мезгілінің құрғақшылы,

жазғы жоғары және қысқы төмен ауа температурасы, жыл мезгілі бойынша жеткіліксіз және тұрақсыз атмосфералық жауын-шашын және бір жыл ішінде едәуір желдің жігерлігі.

Ауылдық округтің жалпы жер көлемі 244074 гектар (бұдан әрі – гектар). Соның ішінде жайылымдар – 63195 га.

Санаттары бойынша жерлер келесідей бөлінеді:

ауылшаруашылығы мақсатындағы жерлер – 131304 га;

елді мекендердің жерлері – 33730 га;

өнеркәсіп, көлік, байланыс, ғарышқызметі, қорғаныс, ұлттық қауіпсіздік мұқтажына арналған және ауылшаруашылығына арналмаған өзге де жерлер – 270 га;

орман қорының жерлері – 79040 га.

Ауылдық округ аумағындағы ауыл шаруашылығы жануарлары мал басының саны: 1955 бас ірі қара мал, 6700 бас уақ мал, 3473 бас жылқы, 1332 бас түйе.

Ауыл шаруашылығы жануарларының түрлері бойынша келесідей бөлінген:

ірі қара мал - 65 табын;

уақ мал - 13 отар;

жылқылар - 116 үйір;

түйелер - 45 келе.

Жайылымдар ауылдық округтің табиғи-климаттық ерекшелігіне байланысты табиғи жайылымдарға жатады және көбінесе малды бағу үшін пайдаланылады. Ауылдық округтің аумағында екпе және аридтік жайылымдар жоқ.

Жайылымдарды негізгі пайдаланушылар ауылдық округтің тұрғындары болып табылады.

Жоспар жайылымдарды ұтымды пайдалану, жем-шөпке қажеттілікті тұрақты қамтамасыз ету және жайылымдардың тозу процестерін болғызбау мақсатында қабылданды.

Ауылдық округтің аумағында 1 ветеринарлық пункт, 1 мал тоғыту ваннасы және 1 мал қорымы қызмет істейді.

Ауылдық округте малды айдап өтуге арналған сервитуттар белгіленбеген.

Құқық белгілейтін құжаттар негізінде жер санаттары, жер учаскелерінің меншік иелері және жер пайдаланушылар бөлінісінде әкімшілік-аумақтық бірлік аумағында жайылымдардың орналасу схемасы (картасы)

27	Жулекешова Женискул "ККК" ш/қ	200	16	-	-	-	11	-	-	-
28	Жураев Максұт "Шукербай" ш/қ	200	-	-	216	-	-	-	13,2	
29	Мырзекова Сагидан "Абылай" ш/қ	100	35	315	76	8	11	2,2	13,2	15,4
30	Азиралиева Шынарғұл "Мұрат"	750	11	253	71	49	11	2,2	13,2	15,4
31	Арықбаев Қоныс "Шекер" ш/қ	500	354	-	486	55	11	-	13,2	15,4
32	Бердимағанбетов Турехан "Қуаныш" ш/қ	1000	-	-	-	-	-	-	-	-
33	Жалмаханов Болатбек "Жалмахан" ш/қ	108	-	-	142	83	-	--	13,2	15,4
34	Жалмаханов Нұрлан "Жалмаханов Нұрлан" ш/қ	200	-	-	20	54	-		13,2	15,4
35	Жармедетов Төрехан "Жармедетов Турехан" ш/қ	200	2	43	-	25	11	2,2	-	15,4
36	Мусаева Найпа "Муса" ш/қ	200	39	-	131	8	11	-	13,2	15,4
37	Рсалиев Сағыныш "Татанбай" ш/қ	1500	61	49	531	185	11	2,2	13,2	15,4
38	Сатбаева Зибағұл "Рсалы" ш/қ	405	-	3	275	83	-	2,2	13,2	15,4
39	Сатбаев Жаксыбай "Даурен" ш/қ	300	-	-	-	-	-	-	-	-
40	Қалиев Совет "Қалиева Рахила" ш/қ	300	7		17	16	11		13,2	15,4
42	Қожағұл Зағипа "Қожағұл" ш/қ	500	-	-	-	-	-	-	-	-
43	Қарымсақов Қорған "Қорғанбек" ш/қ	200	-	-	-	-	-	-	-	-
44	Кенжалиев Күнтуар "Кунтуар" ш/қ	1500	-	-	-	-	-	-	-	-
45	Утеев Мухрадин "Данияр" ш/қ	500	-	-	-	-	-	-	-	-
46	Утеев Пахрадин "Атамекен" ш/қ	1950	-	-	-	-	-	-	--	-
47	Сейлбаев Усенкара "Ақатай" ш/қ	3400	-	-	-	-	-	-	-	-
	Барлығы	29465	1290	3953	2620	970	11	2,2	13,2	15,4

Кестенің жалғасы

Жайылымдардың қажеттілігі, (га)					Артық жайылымдар, (га)
МІҚ	УМ	Жылқы	Түйе	Жиыны (га)	
726	-	-	-	726	-226
-	11	-	30,8	41,8	1577,4
682	1997,6	-	-	2679,6	-1176
-	-	330	-	330	70
462	-	1452	462	2376	-2176
561	440	554,4	554,4	2109,8	283,2
2134	-	752,4	77	2963,4	-1963,4
-	-	871,2	1170,4	2041,6	-1841,6

-	-	79,2	-	79,2	420,8
11	116,6	-	30,8	158,4	141,6
-	-	409,2	-	409,2	-9,2
-	-	-	-	-	700
99	52,2	316,8	92,4	560,4	-60,4
11	85,8	1346,4	708,4	2151,6	-1651,6
77	105,6	66	446,6	695,2	-395,2
231	781	448,8	970,2	2431	-1050
176	63,8	198	492,8	930,6	69,4
-	-	-	-	-	-500
22	-	52,8	92,4	167,2	32,8
550	987,8	105,6	554,4	2197,8	-1697,8
440	844,8	475,2	107,8	1867,8	-1768,8
-	28,6	-	431,2	459,8	-11,8
-	-	435,6	-	435,6	-235,6
66	-	356,4	-	422,4	-122,4
308	-	-	-	308	-108
1375	2114,2	396	-	3885,2	-2685,2
176	-	-	-	176	24
-	-	2851,2	-	2851,2	-2651,2
385	693	1003,2	123,2	2204,4	-2104,4
121	556,6	937,2	754,6	2369,4	-1619,4
3894	-	6415,2	847	11156,2	-10656,2
-	-	-	-	-	1000
-	-	1874,4	1278,2	3152,6	-3044,6
-	-	264	831,6	1095,6	-895,6
22	94,6	-	385	501,6	-301,6
429	-	1729,2	123,2	2281,4	-2081,4
671	107,8	7009,2	2849	10637	-9137
-	6,6	3630	1278,2	4914,8	-4509,8
-	-	-	-	-	300
77			224,4	301,4	-1,4
-	-	-	-	-	500
-	-	-	-	-	200
-	-	-	-	-	1500
-	-	-	-	-	500
-	-	-	-	-	1950
-	-	-	-	-	3400
13706	9087,6	34359,6	14916	72069,2	-42604,2

Аббревиатуралардың таратылып жазылуы:

МІҚ – мүйізді ірі қара мал;

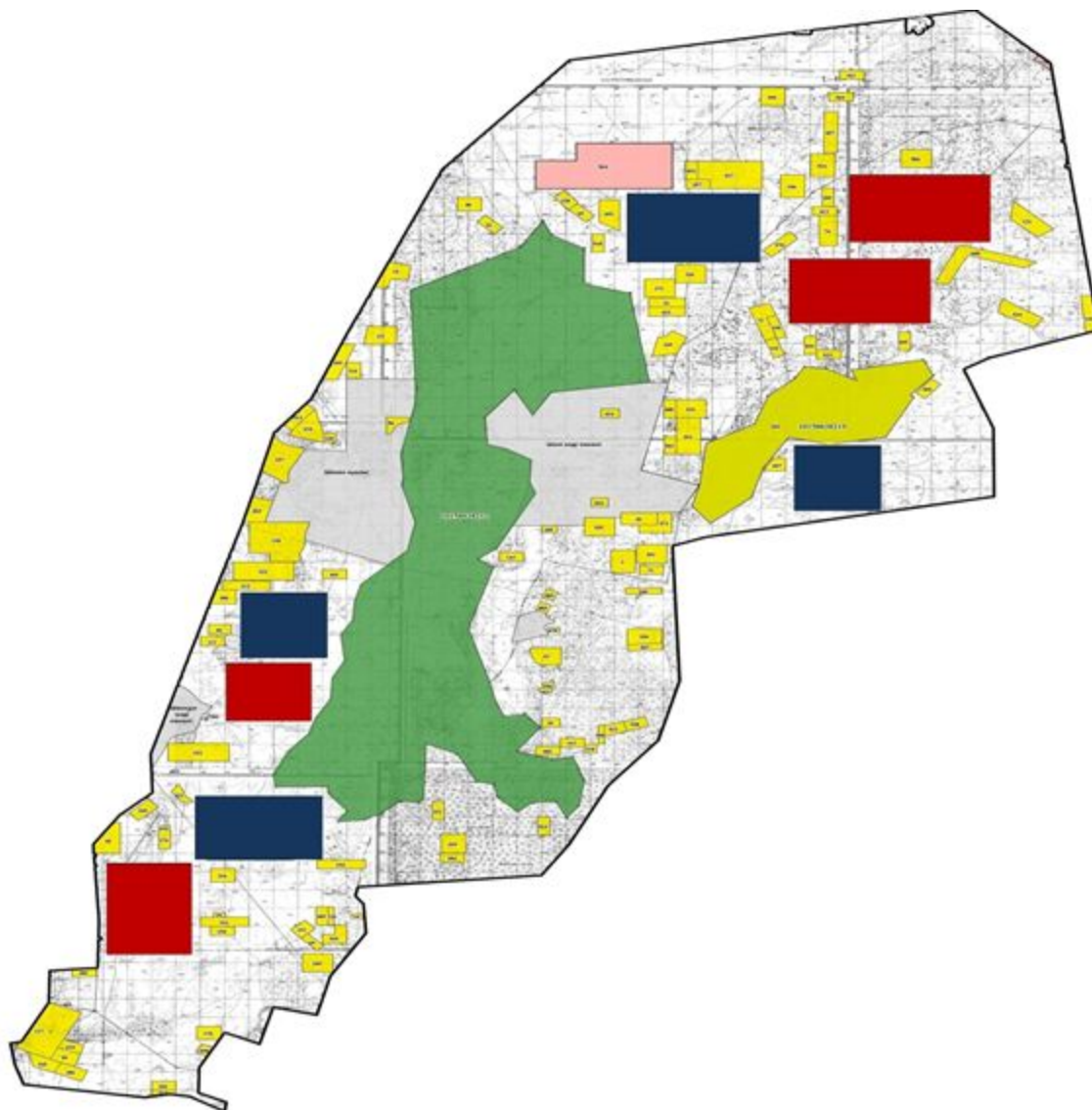
УМ – уақ мал;

ш/қ – шаруа қожалық.








Ауылдық округ бойынша елді мекендер бөлінісінде мүйізді ірі қара аналық (сауын) мал басын орналастыру үшін жайылымдарды бөлу

№	Елді мекен атауы	Жайылым алаңы, га	Сауын сиырлардың болуы (бас)	Жайылымға қажеттілік нормасы 1 бас, га	Жайылымдардың қажеттілігі, га	Жайылымдармен қамтамасыз етілмеген, га	Қажеттіліктің қамтамасыз етілуі, пайыз	Артықшылық , га
1	Шәкен ауылы	14867	286	11,0	3146	-	100	11721
2	Шилі ауылы	17364	335	11,0	3685	-	100	13679
3	Шөлқұм ауылы	1499	44	11,0	484	-	100	1015
	Барлығы	33730	665	11,0	7315	-	100	26415

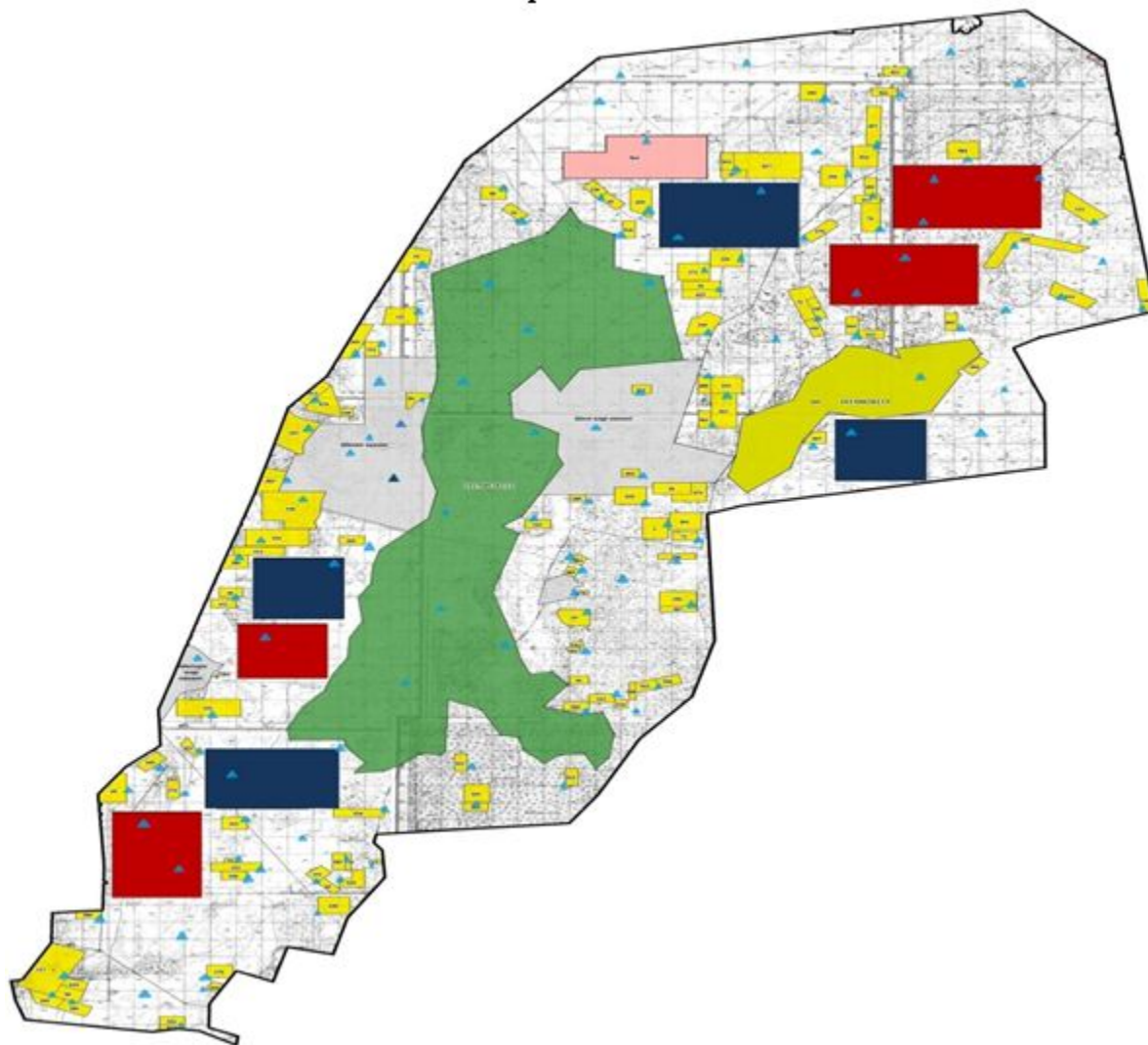
Жайылым айналымдарының қолайлы схемасы













Шартты белгілер:

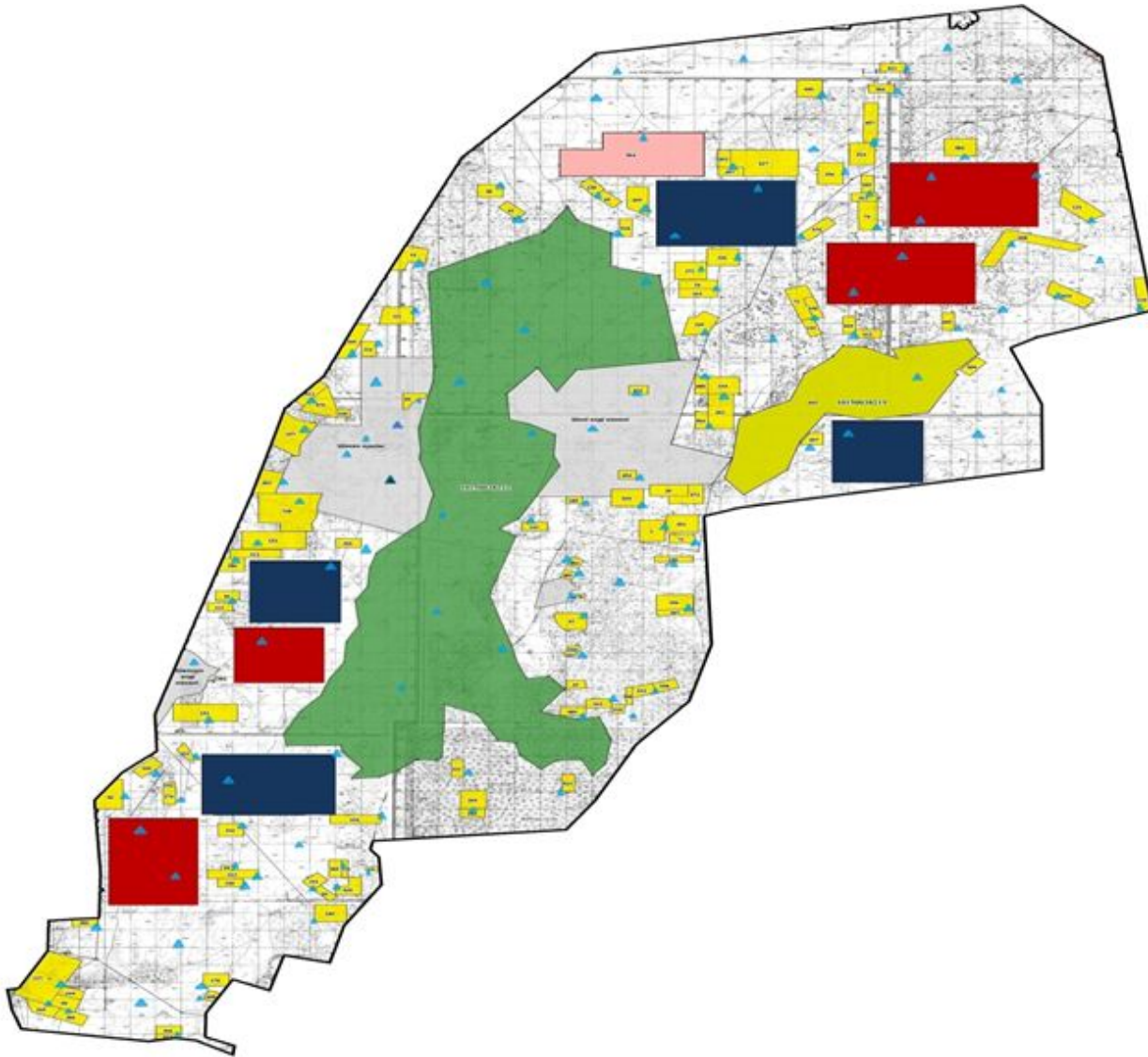
	Ауылдық округтің шекаралары
	Ауылшаруашылығы мақсатындағы жерлер
	Елді мекендердің жерлері
	Орман қорының жерлері
	Өнеркәсіп, көлік, байланыс, ғарыш қызметі, қорғаныс, ұлттық қауіпсіздік мұқтажына арналған және ауылшаруашылығына арналмаған өзге де жерлер
	Көктемгі және жазғы уақытта пайдаланылатын жайылымдар
	Күзгі және қысқы уақытта пайдаланылатын жайылымдар

Жайылымдардың, оның ішінде маусымдық айылымдардың сыртқы және ішкі шекаралары мен алаңдары, жайылымдық инфрақұрылым объектілері белгіленген картасы











Шартты белгілер:	
	Ауылдық округтің шекаралары
	Ауылшаруашылығы мақсатындағы жерлер
	Елді мекендердің жерлері
	Өнеркәсіп, көлік, байланыс, ғарыш қызметі, қорғаныс, ұлттық қауіпсіздік мұқтажына арналған және ауылшаруашылығына арналмаған өзге де жерлер
	Орман қорының жерлері
	Көктемгі және жазғы уақытта пайдаланылатын жайылымдар
	Күзгі және қысқы уақытта пайдаланылатын жайылымдар
	шахталы құдықтар, апандар
	Мал қорымы
	Мал тоғыту ваннасы

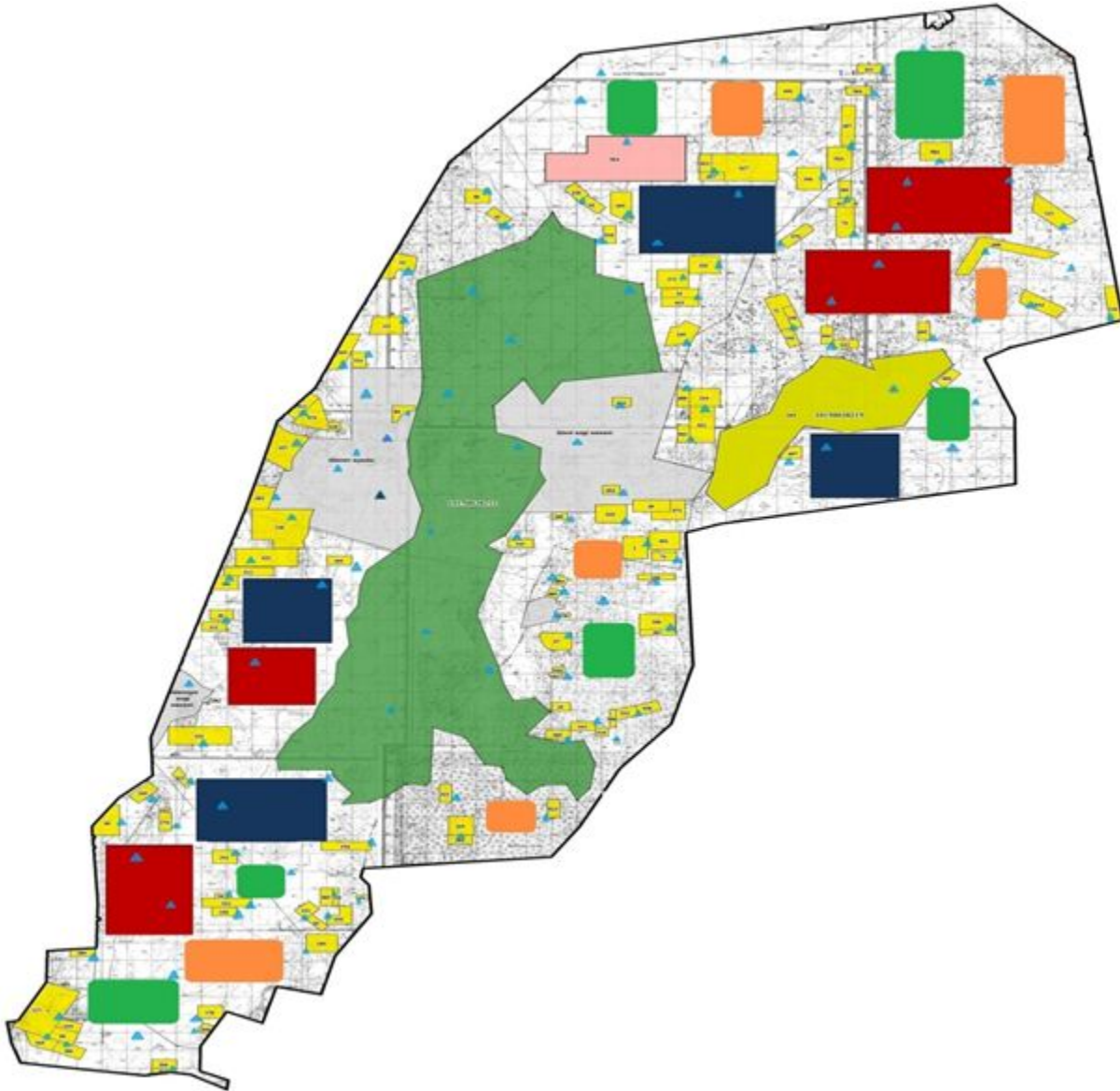
Жайылым пайдаланушылардың су тұтыну нормасына сәйкес жасалған су көздеріне (көлдерге, өзендерге, тоғандарға, апандарға, суару немесе суландыру каналдарына, құбырлы немесе шахталы құдықтарға) қол жеткізу схемасы











Шартты белгілер:

	Ауылдық округтің шекаралары
	Ауылшаруашылығы мақсатындағы жерлер
	Елді мекендердің жерлері
	Өнеркәсіп, көлік, байланыс, ғарыш қызметі, қорғаныс, ұлттық қауіпсіздік мұқтажына арналған және ауылшаруашылығына арналмаған өзге де жерлер
	Орман қорының жерлері
	Көктемгі және жазғы уақытта пайдаланылатын жайылымдар
	Күзгі және қысқы уақытта пайдаланылатын жайылымдар
	шахтаы құдықтар, апандар

Ауылдық округ маңында орналасқан жайылымдармен қамтамасыз етілмеген жеке және (немесе) заңды тұлғалардың ауылшаруашылығы жануарларының мал басын шалғайдағы жайылымдарға орналастыру схемасы



Шартты белгілер:	
	Ауылдық округтің шекаралары
	Ауылшаруашылығы мақсатындағы жерлер
	Елді мекендердің жерлері
	Өнеркәсіп, көлік, байланыс, ғарыш қызметі, қорғаныс, ұлттық қауіпсіздік мұқтажына арналған және ауылшаруашылығына арналмаған өзге де жерлер
	Орман қорының жерлері
	Көктемгі және жазғы уақытта пайдаланылатын жайылымдар
	Күзгі және қысқы уақытта пайдаланылатын жайылымдар
	Мал басын орналастыру шекаралары

Ауыл шаруашылығы жануарларын жаюдың және айдаудың маусымдық маршруттарын белгілейтін жайылымдарды пайдалану жөніндегі күнтізбелік графигі

Жайылымға малдардың айдап шығарылу мерзімі	Жайылымнан малдардың қайтарылу мерзімі
Наурыз 1 жартысы	Қазан 2 онкүндігі

Қазалы аудандық мәслихатының
2020 жылғы 2 маусымы
№ 428 шешіміне 11 - қосымша

Көларық ауылдық округінің 2020 - 2021 жылдарға арналған жайылымдарды басқару және оларды пайдалану жөніндегі жоспары

1) Құқық белгілейтін құжаттар негізінде жер санаттары, жер учаскелерінің меншік иелері және жер пайдаланушылар бөлінісінде әкімшілік-аумақтық бірлік аумағында жайылымдардың орналасу схемасы (картасы);

2) жайылым айналымдарының қолайлы схемасы;

3) жайылымдардың, оның ішінде маусымдық жайылымдардың сыртқы және ішкі шекаралары мен алаңдары, жайылымдық инфрақұрылым объектілері белгіленген картасы;

4) жайылым пайдаланушылардың су тұтыну нормасына сәйкес жасалған су көздеріне (көлдерге, өзендерге, тоғандарға, апандарға, суару немесе суландыру каналдарына, құбырлы немесе шахталы құдықтарға) қолжеткізу схемасы;

5) жайылымы жоқ жеке және (немесе) заңды тұлғалардың ауыл шаруашылығы жануарларының мал басын орналастыру үшін жайылымдарды қайта бөлу және оны берілетін жайылымдарға ауыстыру схемасы;

6) Көлалрық ауылдық округі (бұдан әрі – ауылдық округ) маңында орналасқан жайылымдармен қамтамасыз етілмеген жеке және (немесе) заңды тұлғалардың ауыл шаруашылығы жануарларының мал басын шалғайдағы жайылымдарға орналастыру схемасы;

7) ауыл шаруашылығы жануарларын жаюдың және айдаудың маусымдық маршруттарын белгілейтін жайылымдарды пайдалану жөніндегі күнтізбелік графигі.

Ауылдық округтің аумағы құрғақ, даласы бетеге-селеулі белдем тармағына жатады.

Дала өсімдігі басым болуы анықталды, оның негізгі түрлері: бетеге, селеулер, сұлыбас және шамалы даланың түрлі шөптерінің қатысуымен әр түрлі жусанның түрлері.

Ауылдық округтің аумағында гидрографиялық торап нашар дамыған. Жайылымды суландыру табиғи апандар, шахталы құдықтармен қамтамасыз етіледі. Судың сапасы әлсіз тұздылау, малдарды суару үшін жарамды.

Жайылымдық алқаптардың орташа өнімділігі – 8,8 центнер/гектарды құрайды.

Жайылымдар жемдерінің қоры ұзақтығы 170-180 күн болатын жайылым кезеңінде пайдаланылады.

Ауылдық округ Қазалы ауданының батыс бөлігінде орналасқан, солтүстіктен және солтүстік-батыс жағынан Арал ауданымен, шығыс, оңтүстік жағынан Қазалы ауданымен шектеседі.

Әкімшілік-аумақтық бөлінісі Ақтан батыр ауылынан тұрады.

Табиғи ауа-райының жағдайлары бойынша: күрт құбылмалы ауа-райымен құрғақ далалық аймаққа жатады, олар үшін тән қасиет: көктем-жазғы мезгілінің құрғақшылы, жазғы жоғары және қысқы төмен ауа температурасы, жыл мезгілі бойынша жеткіліксіз және тұрақсыз атмосфералық жауын-шашын және бір жыл ішінде едәуір желдің жігерлігі.

Ауылдық округтің жалпы жер көлемі 12861 гектар (бұдан әрі – га). Соның ішінде жайылымдар – 3722 га.

Санаттары бойынша жерлер келесідей бөлінеді:

ауыл шаруашылығы мақсатындағы жерлер – 6012 га;

елді мекендердің жерлері – 3127 га.

Ауылдық округ аумағындағы ауыл шаруашылығы жануарлары мал басының саны: 4322 бас ірі қара мал, 7958 бас уақ мал, 2217 бас жылқы, 145 бас түйе.

Ауыл шаруашылығы жануарларының түрлері бойынша келесідей бөлінген:

ірі қара мал - 4табын;

уақ мал - 13 отар;

жылқылар - 73 үйір;

түйелер -7 келе.

Жайылымдар ауылдық округтің табиғи-климаттық ерекшелігіне байланысты табиғи жайылымдарға жатады және көбінесе малды бағу үшін пайдаланылады. Ауылдық округтің аумағында екпе және аридтік жайылымдар жоқ.

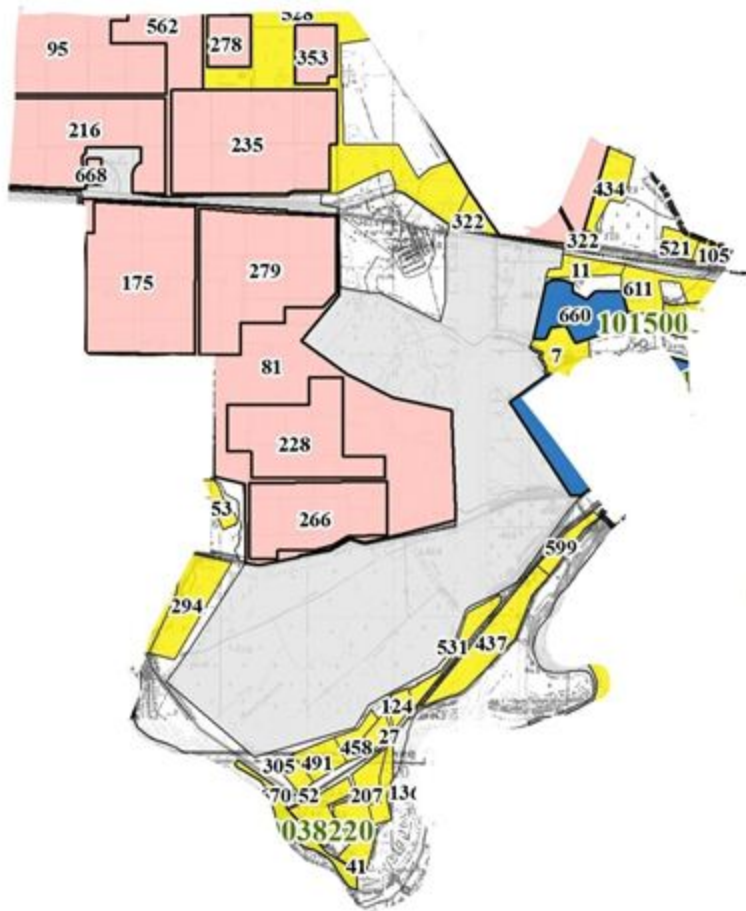
Жайылымдарды негізгі пайдаланушылар ауылдық округтің тұрғындары болып табылады.




Жоспар жайылымдарды ұтымды пайдалану, жем-шөпке қажеттілікті тұрақты қамтамасыз ету және жайылымдардың тозу процестерін болғызбау мақсатында қабылданды.

Ауылдық округтің аумағында 1 ветеринарлық пункт және 1 мал қорымы қызмет істейді.

Ауылдық округте малды айдап өтуге арналған сервитуттар белгіленбеген.

Құқық белгілейтін құжаттар негізінде жер санаттары, жер учаскелерінің меншік иелері және жер пайдаланушылар бөлінісінде әкімшілік-аумақтық бірлік аумағында жайылымдардың орналасу схемасы (картасы)



Шартты белгілер	
	Ауылдық округтің шекаралары
	Ауыл шаруашылығы мақсатындағы жерлер
	Елді мекендердің жерлері

Жер учаскелерінің меншік иелері

№	Жер учаскелерінің меншік иелері	Жайылым алаңы, (га)	Түрлері бойынша малдың болуы, (бас)				Жайылымға қажеттілік нормасы 1 бас, (га)			
			МІҚ	УМ	Жылқы	Түйе	МІҚ	УМ	Жылқы	Түйе
1	Алдабергенов Батырхан "Рахым" шаруа қожалығы	109	4	-	27	36	11	-	13,2	15,4
2	Алмагамбетов Жанарыстан	50	-	-	-	-	-	-	-	-
3	Бисенов Асылхан "Табан көл" шаруа қожалығы	60	55	-	40	-	11	-	13,2	-
4	Ерімбетов Адилбек	50	5	17	1	-	11	2,2	13,2	-
5	Жайылғанов Темірбай	170	35	-	1	-	11	-	13,2	-
6	Исмайлов Сағидулла "Нұрлыбек" шаруа қожалығы	30	27	-	41	-	11	-	13,2	-

7	Сәрсенбай Иса	100	15	-	19	-	11	-	13,2	-
8	Серикбаев Марат Скакович " Ошағанды" шаруа қожалығы	100	-	-	-	-	-	-	-	-
9	Сулейменов Темирбек "Қуаныш" шаруа қожалығы	70	237	-	207	-	11	-	13,2	-
10	Қосбармақов Әділхан " Наурыз" шаруа қожалығы	820	292	-	-	-	11	-	-	-
	Барлығы	1559	670	17	336	36	88	2,2	92,4	15,4

Кестенің жалғасы

Жайылымдардың қажеттілігі, (га)					Артық жайылымдар, (га)	
МІҚ	УМ	Жылқы	Түйе	Жиыны (га)		
44	-	356,4	554,4	954,8	845,8	
-	-	-	-	-	-	
605	-	528	-	1133	1073	
55	37,4	13,2	-	105,6	55,6	
385	-	13,2	-	398,2	228,2	
297	-	541,2	-	838,2	808,2	
165	-	250,8	-	415,8	315,8	
-	-	-	-	-	-	
2607	-	2732,4	-	5339,4	5269,4	
3212	-	-	-	3212	2392	
7370	37,4	4435,2	554,4	12397	10,988	

Аббревиатуралардың таратылып жазылуы:

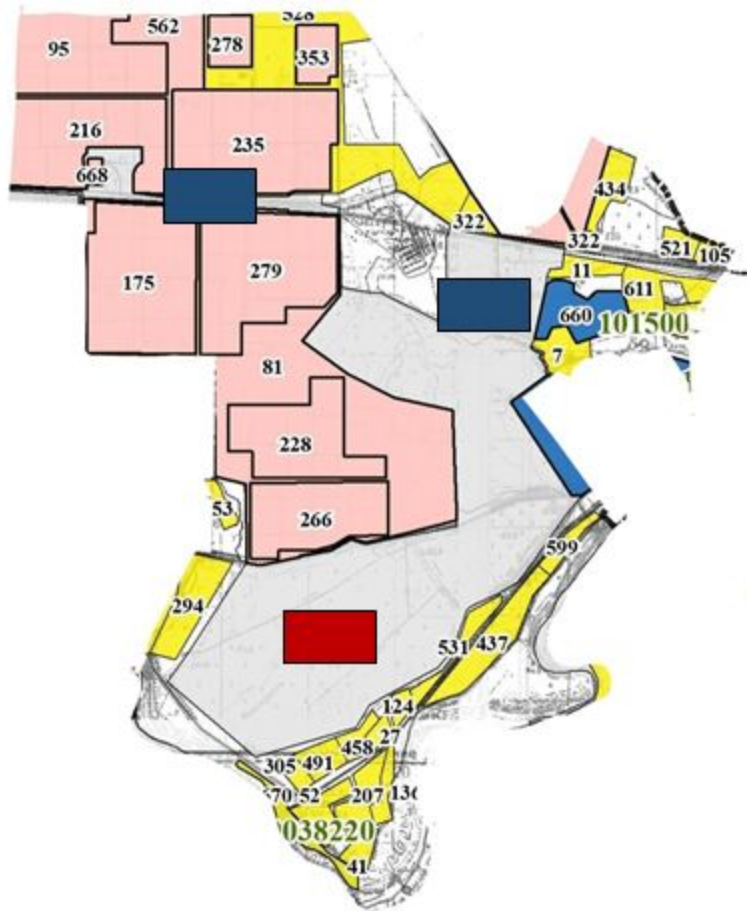
МІҚ – мүйізді ірі қара мал;






УМ – уақ мал.

Ауылдық округ бойынша елді мекендер бөлінісінде мүйізді ірі қара аналық (сауын) мал басын орналастыру үшін жайылымдарды бөлу

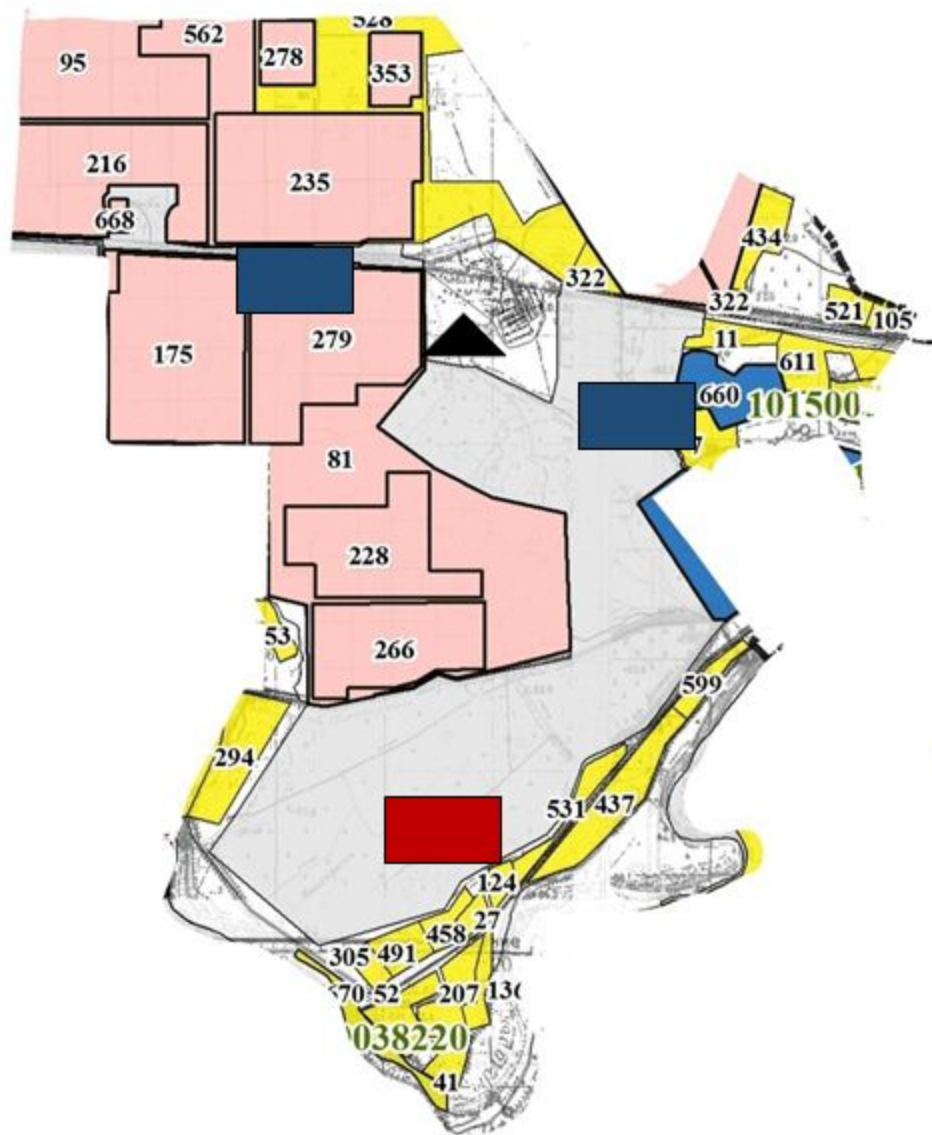
№	Елді мекен атауы	Жайылым алаңы, га	Сауын сиырлардың болуы (бас)	Жайылымға қажеттілік нормасы 1 бас, га	Жайылымдардың қажеттілігі, га	Жайылымдармен қамтамасыз етілмеген, га	Қажеттіліктің қамтамасыз етілуі, пайыз	Артықшылық, га
1	Ақтан батыр ауылы	3722	1074	11,0	11814	-8092	32	-
	Барлығы	3722	1074	11,0	11814	-8092	32	-

Жайылым айналымдарының қолайлы схемасы










Шартты белгілер	
	Ауылдық округтің шекаралары
	Ауыл шаруашылығы мақсатындағы жерлер
	Елді мекендердің жерлері
	Көктемгі және жазғы уақытта пайдаланылатын жайылымдар
	Күзгі және қысқы уақытта пайдаланылатын жайылымдар

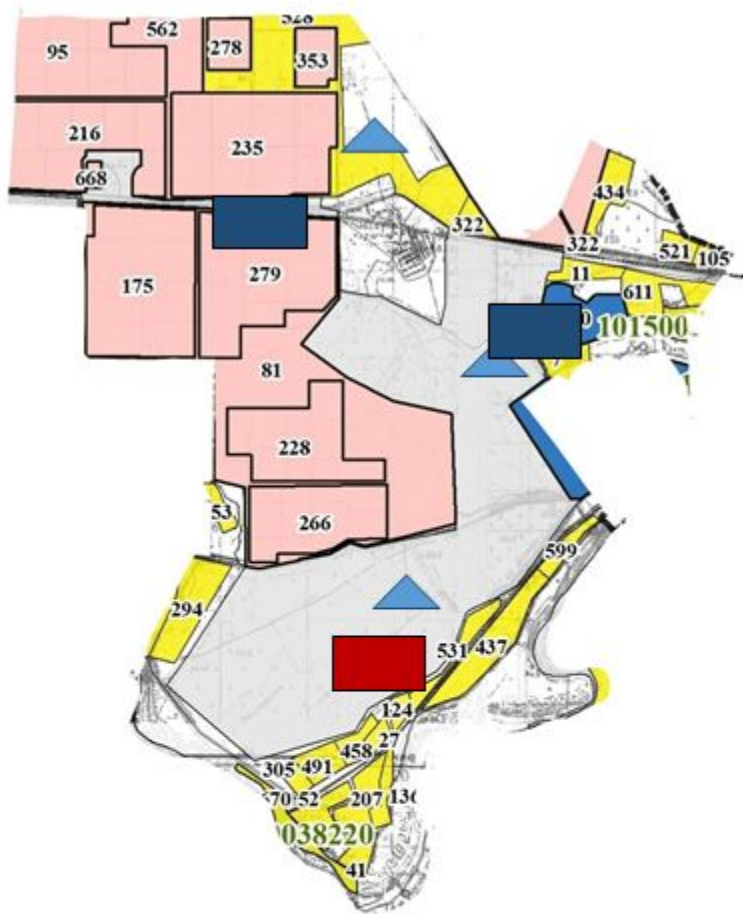
Жайылымдардың, оның ішінде маусымдық айылымдардың сыртқы және ішкі шекаралары мен алаңдары, жайылымдық инфрақұрылым объектілері белгіленген картасы









Шартты белгілер

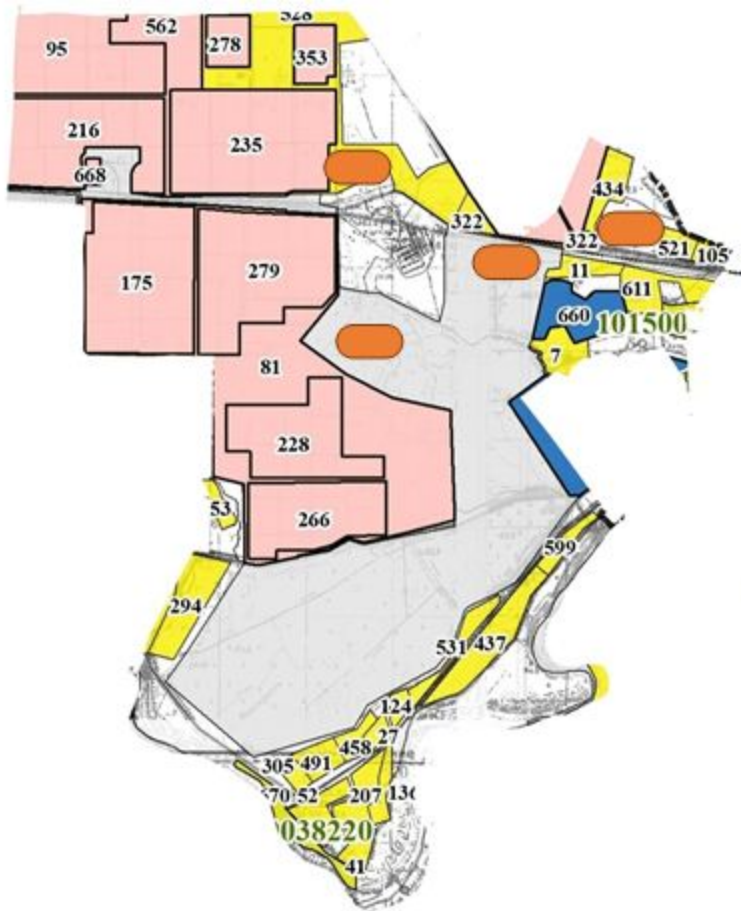
	Ауылдық округтің шекаралары
	Ауыл шаруашылығы мақсатындағы жерлер
	Елді мекендердің жерлері
	Көктемгі және жазғы уақытта пайдаланылатын жайылымдар
	Күзгі және қысқы уақытта пайдаланылатын жайылымдар
	Шахтағы құдықтар, апандар
	Мал қорымы





Жайылым пайдаланушылардың су тұтыну нормасына сәйкес жасалған су көздеріне (көлдерге, өзендерге, тоғандарға, апандарға, суару немесе суландыру каналдарына, құбырлы немесе шахталы құдықтарға) қол жеткізу схемасы



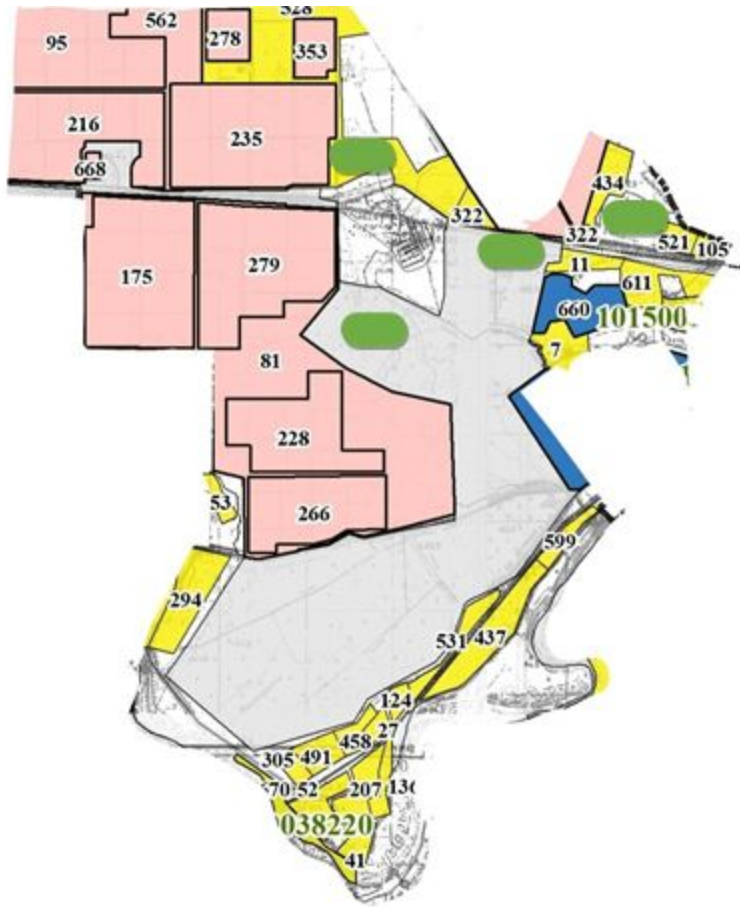
Шартты белгілер	
	Ауылдық округтің шекаралары
	Ауыл шаруашылығы мақсатындағы жерлер
	Елді мекендердің жерлері
	Көктемгі және жазғы уақытта пайдаланылатын жайылымдар
	Күзгі және қысқы уақытта пайдаланылатын жайылымдар
	Шахталы құдықтар, апандар





Жайылымы жоқ жеке және (немесе) заңды тұлғалардың ауыл шаруашылығы жануарларының мал басын орналастыру үшін жайылымдарды қайта бөлу және оны берілетін жайылымдарға ауыстыру схемасы



Шартты белгілер	
	Ауылдық округтің шекаралары
	Ауыл шаруашылығы мақсатындағы жерлер
	Елді мекендердің жерлері
	Жайылымдарды қайта бөлуге арналған жер телімдері

Ауылдық округ маңында орналасқан жайылымдармен қамтамасыз етілмеген жеке және (немесе) заңды тұлғалардың ауылшаруашылығы жануарларының мал басын шалғайдағы жайылымдарға орналастыру схемасы



Шартты белгілер	
	Ауылдық округтің шекаралары
	Ауыл шаруашылығы мақсатындағы жерлер
	Елді мекендердің жерлері
	Мал басын орналастыру шекаралары

Ауыл шаруашылығы жануарларын жаюдың және айдаудың маусымдық маршруттарын белгілейтін жайылымдарды пайдалану жөніндегі күнтізбелік графигі

Жайылымға малдардың айдап шығарылу мерзімі	Жайылымнан малдардың қайтарылу мерзімі
Наурыз 1 жартысы	Қазан 2 онкүндігі

Қазалы аудандық мәслихатының
2020 жылғы 2 маусымы
№ 428 шешіміне 12 - қосымша

Құмжиек ауылдық округінің 2020 - 2021 жылдарға арналған жайылымдарды басқару және оларды пайдалану жөніндегі жоспары

1) Құқық белгілейтін құжаттар негізінде жер санаттары, жер учаскелерінің меншік иелері және жер пайдаланушылар бөлінісінде әкімшілік-аумақтық бірлік аумағында жайылымдардың орналасу схемасы (картасы);

2) жайылым айналымдарының қолайлы схемасы;

3) жайылымдардың, оның ішінде маусымдық жайылымдардың сыртқы және ішкі шекаралары мен алаңдары, жайылымдық инфрақұрылым объектілері белгіленген картасы;

4) жайылым пайдаланушылардың су тұтыну нормасына сәйкес жасалған су көздеріне (көлдерге, өзендерге, тоғандарға, апандарға, суару немесе суландыру каналдарына, құбырлы немесе шахталы құдықтарға) қолжеткізу схемасы;

5) жайылымы жоқ жеке және (немесе) заңды тұлғалардың ауыл шаруашылығы жануарларының мал басын орналастыру үшін жайылымдарды қайта бөлу және оны берілетін жайылымдарға ауыстыру схемасы;

6) Құмжиек ауылдық округі (бұдан әрі – ауылдық округ) маңында орналасқан жайылымдармен қамтамасыз етілмеген жеке және (немесе) заңды тұлғалардың ауыл шаруашылығы жануарларының мал басын шалғайдағы жайылымдарға орналастыру схемасы;

7) ауыл шаруашылығы жануарларын жаюдың және айдаудың маусымдық маршруттарын белгілейтін жайылымдарды пайдалану жөніндегі күнтізбелік графигі.

Ауылдық округтің аумағы құрғақ, даласы бетеге-селеулі белдем тармағына жатады.

Дала өсімдігі басым болуы анықталды, оның негізгі түрлері: бетеге, селеулер, сұлыбас және шамалы даланың түрлі шөптерінің қатысуымен әр түрлі жусанның түрлері.

Ауылдық округтің аумағында гидрографиялық торап нашар дамыған. Жайылымды суландыру табиғи апандар, шахталы құдықтармен қамтамасыз етіледі. Судың сапасы әлсіз тұздылау, малдарды суару үшін жарамды.

Жайылымдық алқаптардың орташа өнімділігі – 8,8 центнер/гектарды құрайды.

Жайылымдар жемдерінің қоры ұзақтығы 170-180 күн болатын жайылым кезеңінде пайдаланылады.

Ауылдық округ Қазалы ауданының шығыс бөлігінде орналасқан, солтүстіктен және солтүстік-батыс жағынан Жезқазған облысымен және шығыс, оңтүстік жағынан Қуандария каналымен шектеседі.

Әкімшілік-аумақтық бөлінісі Пірімов ауылынан және Тапа, Қожақазған, Мәдениет елді мекендерден тұрады.

Табиғи ауа-райының жағдайлары бойынша: күрт құбылмалы ауа-райымен құрғақ далалық аймаққа жатады, олар үшін тән қасиет: көктем-жазғы мезгілінің құрғақшылы, жазғы жоғары және қысқы төмен ауа температурасы, жыл мезгілі бойынша жеткіліксіз және тұрақсыз атмосфералық жауын-шашын және бір жыл ішінде едәуір желдің жігерлігі.

Ауылдық округтің жалпы жер көлемі 38155 гектар (бұдан әрі – га). Соның ішінде жайылымдар – 23201 га.

Санаттары бойынша жерлер келесідей бөлінеді:

ауыл шаруашылығы мақсатындағы жерлер – 21327 га;

елді мекендердің жерлері – 6969 га;

өнеркәсіп, көлік, байланыс, ғарыш қызметі, қорғаныс, ұлттық қауіпсіздік мұқтажына арналған және ауылшаруашылығына арналмаған өзге де жерлер – 696 га.

Ауылдық округ аумағындағы ауыл шаруашылығы жануарлары мал басының саны: 2146 бас ірі қара мал, 10112 бас уақ мал, 5343 бас жылқы, 4601 бас түйе.

Ауыл шаруашылығы жануарларының түрлері бойынша келесідей бөлінген:

ірі қара мал-21табын;

уақ мал - 16 отар;

жылқылар - 178 үйір;

түйелер -57 келе.

Жайылымдар ауылдық округтің табиғи-климаттық ерекшелігіне байланысты табиғи жайылымдарға жатады және көбінесе малды бағу үшін пайдаланылады. Ауылдық округтің аумағында екпе және аридтік жайылымдар жоқ.

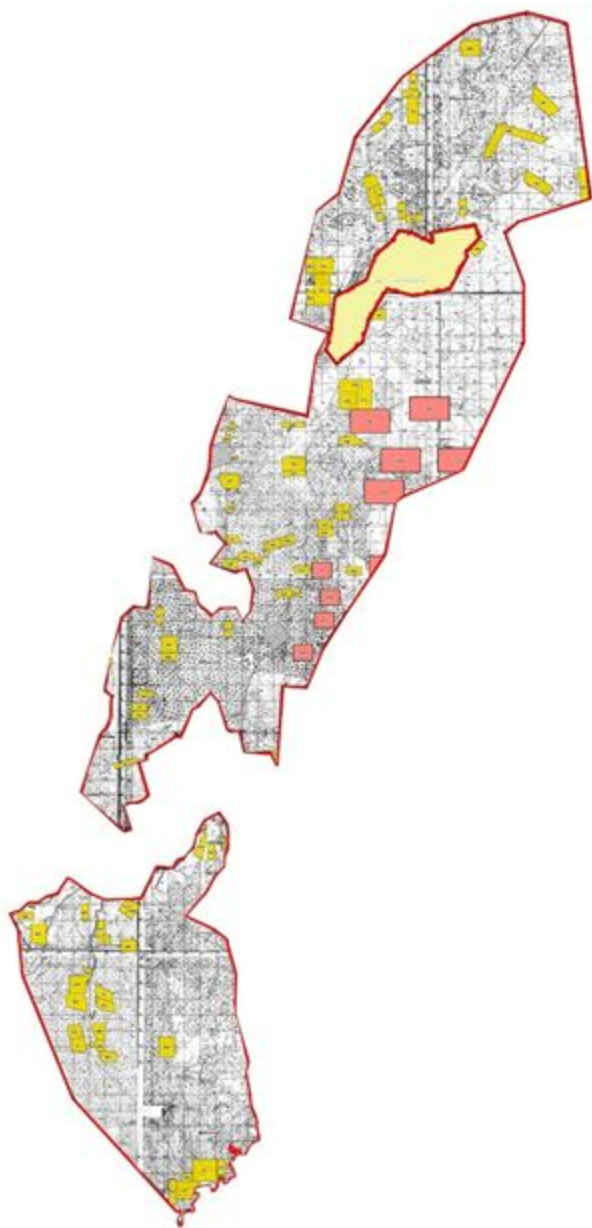
Жайылымдарды негізгі пайдаланушылар ауылдық округтің тұрғындары болып табылады.

Жоспар жайылымдарды ұтымды пайдалану, жем-шөпке қажеттілікті тұрақты қамтамасыз ету және жайылымдардың тозу процестерін болғызбау мақсатында қабылданды.





Ауылдық округтің аумағында 1 ветеринарлық пункт, 1 мал тоғыту ваннасы және 1 мал қорымы қызмет істейді.

Ауылдық округте малды айдап өтуге арналған сервитуттар белгіленбеген.

Құқық белгілейтін құжаттар негізінде жер санаттары, жер учаскелерінің меншік иелері және жер пайдаланушылар бөлінісінде әкімшілік-аумақтық бірлік аумағында жайылымдардың орналасу схемасы (картасы)



Шартты белгілер

	Ауылдық округтің шекаралары
	Ауыл шаруашылығы мақсатындағы жерлер
	Өнеркәсіп, көлік, байланыс, ғарыш қызметі, қорғаныс, ұлттық қауіпсіздік мұқтажына арналған және ауылшаруашылығына арналмаған өзге де жерлер
	Елді мекендердің жерлері

24	Кунтуова Зибагул "Заманхан" ш/к	180	-	-	83	42	11	2,2	13,2	15,4
25	Манас Адай "Манас" ш/к	190	24	52	16	86	11	2,2	13,2	15,4
26	Масакбаев Аманбек "Аян-3" ш/к	280	12	365	186	495	11	2,2	13,2	15,4
27	Маханбетияров Қалдыбек "Ақтілек" ш/к	280	17	6948	127	135	11	2,2	13,2	15,4
28	Наурызбай Нұртуған "Рахмет Ата" ш/к	180		84	21	75	11	2,2	13,2	15,4
29	Пусырманов Самалбек "Пусырманов Самалбек" ш/к	450	8	122	336	15	11	2,2	13,2	15,4
30	Сагимбаев Мирамбек "Байғана" ш/к	375	-	-	-	-	11	2,2	13,2	15,4
31	Сермаханов Думан "Сермаханов Думан" ш/к	240	15	129	-	-	11	2,2	13,2	15,4
32	Смайлов Оңталап "Смайлов Оңталап" ш/к	480	14	218	98	104	11	2,2	13,2	15,4
33	Сүгіралиев Жолдыбек "Сүгіралиев Жолдыбек" ш/к	381	17	177	38	4	11	2,2	13,2	15,4
34	Танжанов Малик "Танжанов Малик" ш/к	40	26	141	30	50	11	2,2	13,2	15,4
35	Темір Сыдық "Темір Сыдық" ш/к	199	29	113	29	75	11	2,2	13,2	15,4
36	Тлеумбетова Шара "Аян" ш/к	180	7	21	5	5	11	2,2	13,2	15,4
37	Токтабулатов Адилбек "Токтабулатов Адилбек" ш/к	50	15	109	22		11	2,2	13,2	15,4
38	Унитаев Марат "Унитаев Марат" ш/к	180	-	-	122	-	11	2,2	13,2	15,4
39	Шагдиев Елубай "Әби" ш/к	200	19		21	-	11	2,2	13,2	15,4
40	Казыбаев Бакытбек "Райс" ш/к	180	50	-	-	112	11	2,2	13,2	15,4
41	Қартабаев Нұртілек "Қартабаев Әбу" ш/к	385	23	-	32	59	11	2,2	13,2	15,4
42	Құлшаров Сайлау "Құлшаров Сайлау" ш/к	180	-	-	-	-	11	2,2	13,2	15,4
43	Еркусаев Султанхан "Сұлтанхан" ш/к	200	3	126	-	-	11	2,2	13,2	15,4
44	Телишов Берикбай "Телишов Берикбай" ш/к	30	27	50	-	-	11	2,2	13,2	15,4
45	Умбетов Болат "Умбетов Болат" ш/к	130	-	-	-	-	11	2,2	13,2	15,4
46	Жунисов Жайылхан "Тапа 2" ш/к	950	80	469	174	131	11	2,2	13,2	15,4
47	Жұмабеков Азамат "Аза" ш/к	180	54	332	-	-	11	2,2	13,2	15,4
48	Сейілбаев Үсенқара "Ақатай" ш/к	900	47	-	1257	254	11	2,2	13,2	15,4
49	Утелбаев Умирбек "Төрткүдық" ш/к	137	28	162	-	4	11	2,2	13,2	15,4
50	Абдразаков Нурлан "Несібе" ш/к	190	6	-	68	-	11	2,2	13,2	15,4
51	Даулетияров Олжас "Олжас" ш/к	360	32	-	55	19	11	2,2	13,2	15,4

52	Тилеп Ибайдулла "Аян" ш/қ	2000	-	-	62	213	11	2,2	13,2	15,4
53	Нуршабаев Бекдильда "Бекнұр" ш/қ	80	18	25	-	66	11	2,2	13,2	15,4
54	Койайдаров Болат "Бекбол" ш/қ	90	3	112	-	15	11	2,2	13,2	15,4
	Барлығы:	19149	2863	11278	5657	3398	11	2,2	13,2	15,4

Кестенің жалғасы

Жайылымдардың қажеттілігі, (га)					Артық жайылымдар, (га)
МІҚ	УМ	Жылқы	түйе	Жиыны (га)	
198	327,8	79,2	-	605	-
363	422,4	198	-	983,4	-
33	22	224,4	169,4	448,8	
66	-	79,2	-	145,2	
220	411,4	660	1108,8	2400,2	
-	-	211,2		211,2	
77	63,8	501,6	1647,8	2290,2	
154	224,4	132	338,8	849,2	
308	275	990	400,4	1973,4	
121	204,6	1029,6	338,8	1694	
242	418	277,2		937,2	
220	180,4	4884	8824,2	14108,6	
-	-	2930,4	3434,2	6364,6	
198	-	726	308	1232	
165	264	174,2	-	603,2	
132	-	-	-	132	
176	327,8	409,2	677,6	1590,6	
220	-	1914	1201,2	3335,2	
198	-	937,2	2063,6	3198,8	
110	55	237,6	-	402,6	
-	-	-	-	-	
-	-	224,4	1201,2	1425,6	
198	393,8	184,8	446,6	1223,2	
-	-	1095,6	646,8	1742,4	
264	114,4	211,2	1324,4	1914	
132	803	2455,2	7623	11013	
187	1425,6	1676,4	2079	5368	
-	184,8	277,2	1155	1617	
88	268,4	4435,2	231	5022,6	
-	-	-	-	-	
165	283,8	-	-	448,8	
154	479,6	1293,6	1601,6	3528,8	
187	389,4	501,6	61,6	1139,6	

286	310,2	396	770	1762,2	
319	248,6	382,8	1155	2105,4	
77	46,2	66	77	266,2	
165	239,8	290,4		695,2	
-	-	1610,4	-	1610,4	
209	-	277,2	-	486,2	
550	-	-	1724,8	2274,8	
253	-	422,4	908,6	675,4	
-	-	-	-	-	
33	277,2	-	-	310,2	
297	110	-	-	407	
-	-	-	-	-	
880	1031,8	2296,8	2017,4	6226	
594	747	-	-	1341	
517	-	16592,4	3911,6	21021	
308	356,4	-	61,6	726	
66	-	897,6	-	963,6	
352	-	726	292,6	1370,6	
-	-	818,4	3280,2	4098,6	
198	55	-	1016,4	1269,4	
33	246,4	-	231	510,4	
40194	11208	53726,6	52329,2	126068	

Аббревиатуралардың таратылып жазылуы:

МІҚ – мүйізді ірі қара мал;

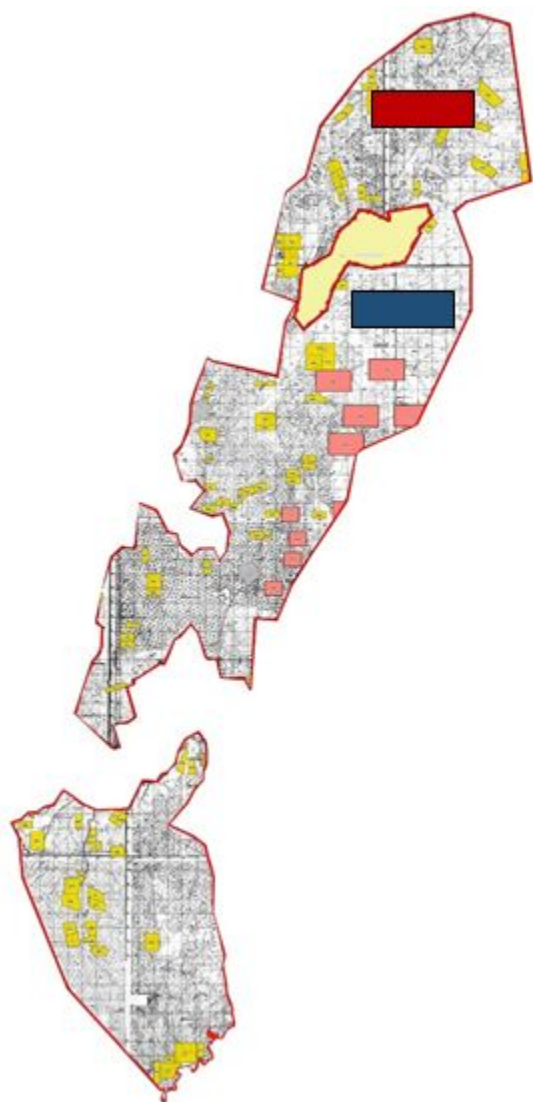
УМ – уақ мал;

ш/қ – шаруа қожалық.







Ауылдық округ бойынша елді мекендер бөлінісінде мүйізді ірі қара аналық (сауын) мал басын орналастыру үшін жайылымдарды бөлу

№	Елді мекен атауы	Жайылым алаңы, га	Сауын сиырлардың болуы (бас)	Жайылымға қажеттілік нормасы 1 бас, га	Жайылымдардың қажеттілігі, га	Жайылымдармен қамтамасыз етілмеген, га	Қажеттіліктің қамтамасыз етілуі, пайыз	Артықшылық, га
1	Пірімов ауылы	5605	708	11,0	7788	2183	71	-
2	Тапа	507	150	11,0	1650	1143	30	
3	Қожақазған	518	175	11,0	1925	1407	26	
4	Мәдениет	339	169	11,0	1859	1520	18	
Барлығы		6969	1202	44	13222	6253	-	-

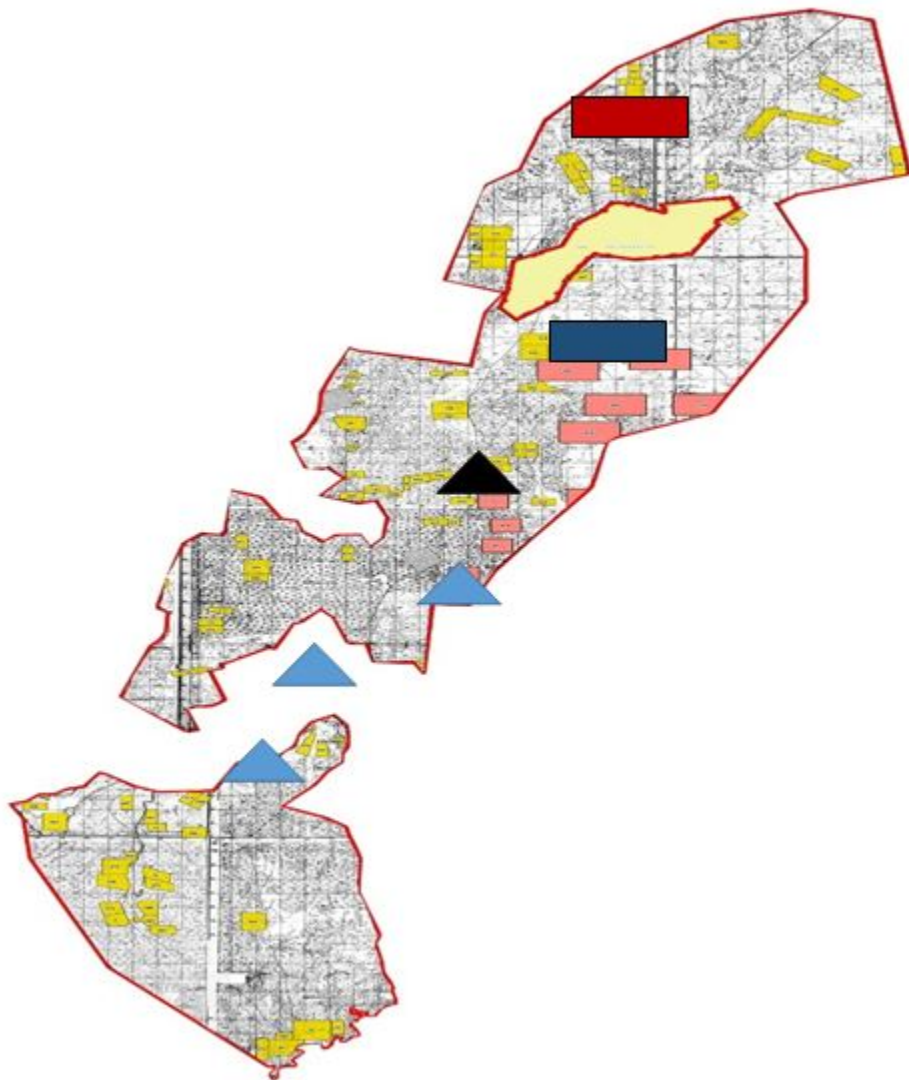
Жайылым айналымдарының қолайлы схемасы












Шартты белгілер

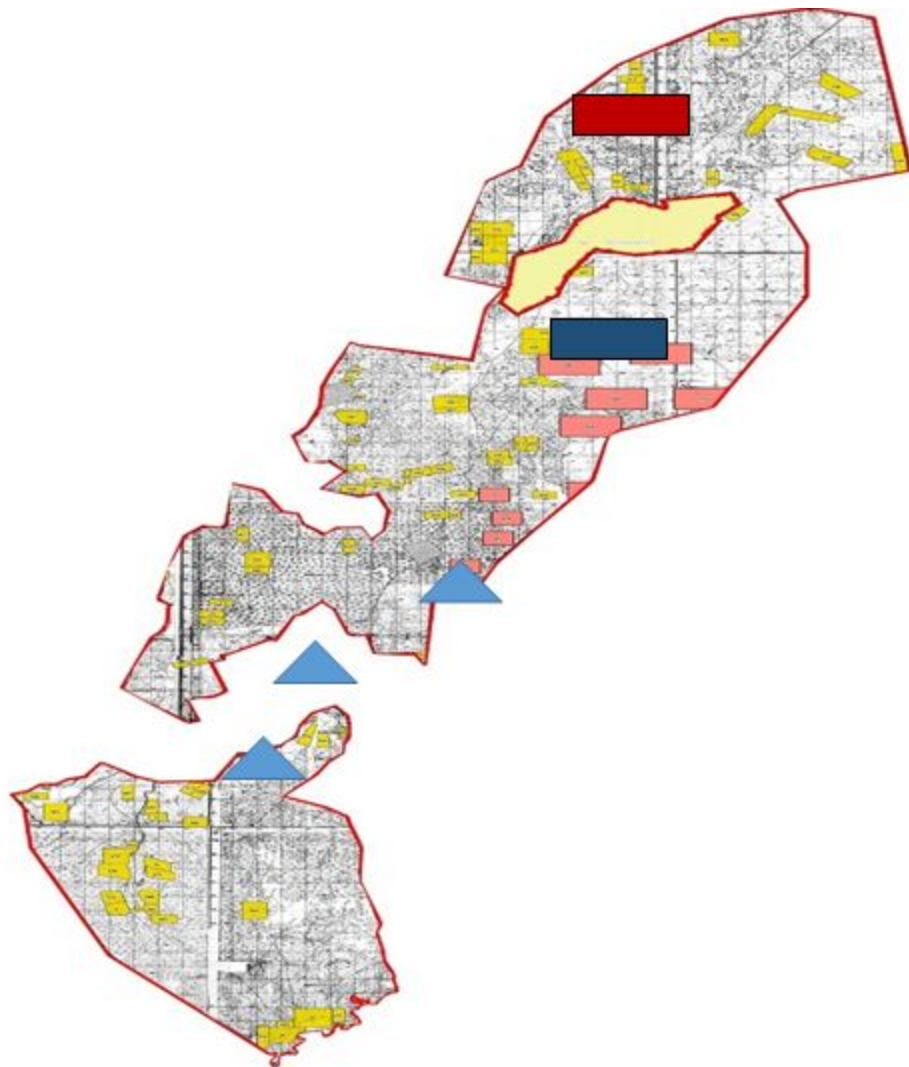
	Ауылдық округтің шекаралары
	Ауыл шаруашылығы мақсатындағы жерлер
	Өнеркәсіп, кәсіп, байланыс, ғарыш қызметі, қорғаныс, ұлттық қауіпсіздік мұқтажына арналған және ауыл шаруашылығына арналмаған өзге де жерлер
	Елді мекендердің жерлері
	Көктемгі және жазғы уақытта пайдаланылатын жайылымдар
	Күзгі және қысқы уақытта пайдаланылатын жайылымдар









Жайылымдардың, оның ішінде маусымдық айылымдардың сыртқы және ішкі шекаралары мен алаңдары, жайылымдық инфрақұрылым объектілері белгіленген картасы



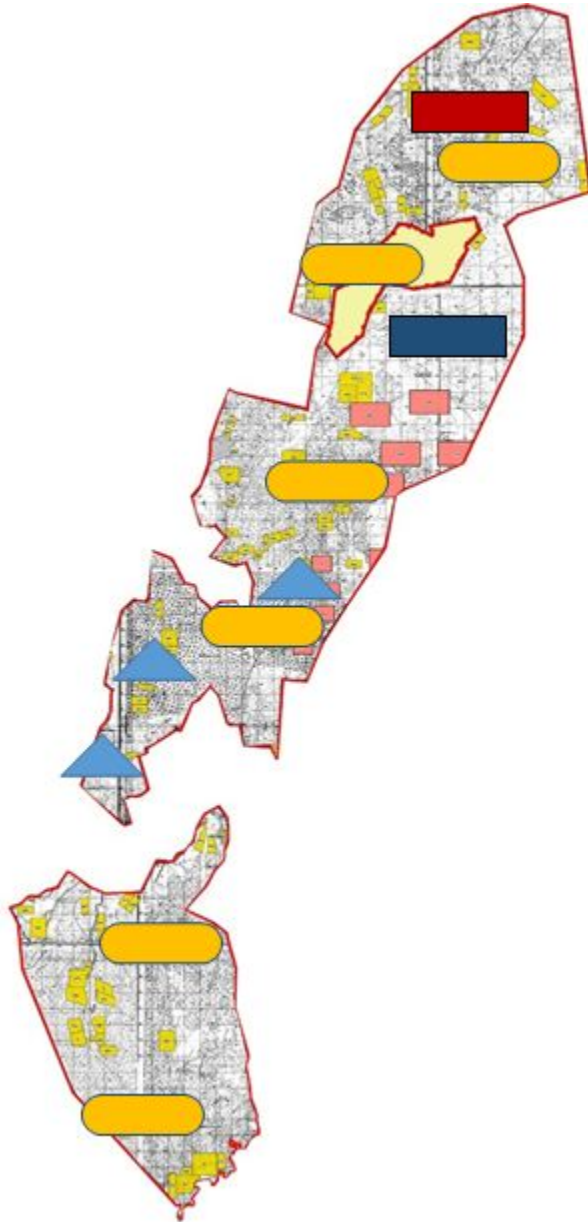
Шартты белгілер	
	Ауылдық округтің шекаралары
	Ауыл шаруашылығы мақсатындағы жерлер
	Өнеркәсіп, көлік, байланыс, ғарыш қызметі, қорғаныс, ұлттық қауіпсіздік мұқтажына арналған және ауылшаруашылығына арналмаған өзге де жерлер
	Елді мекендердің жерлері
	Көктемгі және жазғы уақытта пайдаланылатын жайылымдар
	Күзгі және қысқы уақытта пайдаланылатын жайылымдар
	Шахталы құдықтар, апандар
	Мал тоғыту ваннасы
	Мал қорымы






Жайылым пайдаланушылардың су тұтыну нормасына сәйкес жасалған су көздеріне (көлдерге, өзендерге, тоғандарға, апандарға, суару немесе суландыру каналдарына, құбырлы немесе шахталы құдықтарға) қол жеткізу схемасы



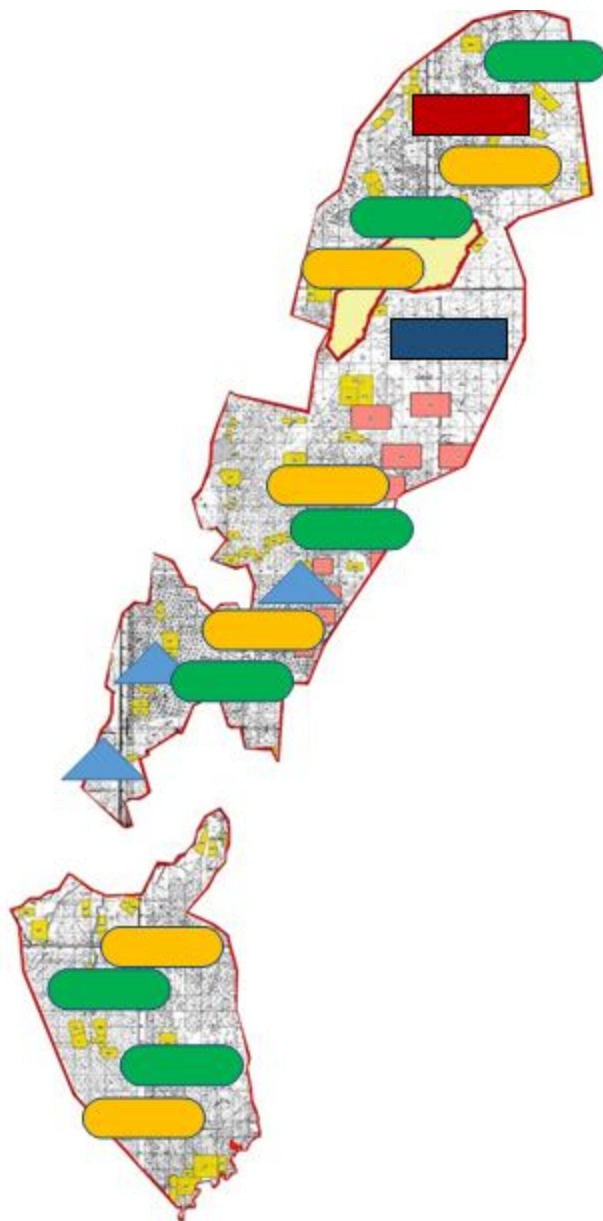
Шартты белгілер	
	Ауылдық округтің шекаралары
	Ауыл шаруашылығы мақсатындағы жерлер
	Өнеркәсіп, көлік, байланыс, ғарыш қызметі, қорғаныс, ұлттық қауіпсіздік мұқтажына арналған және ауыл шаруашылығына арналмаған өзге де жерлер
	Елді мекендердің жерлері
	Көктемгі және жазғы уақытта пайдаланылатын жайылымдар
	Күзгі және қысқы уақытта пайдаланылатын жайылымдар
	Шахтапы құдықтар, апандар
	Мал тоғыту ваннасы

Жайылымы жоқ жеке және (немесе) заңды тұлғалардың ауыл шаруашылығы жануарларының мал басын орналастыру үшін жайылымдарды қайта бөлу және оны берілетін жайылымдарға ауыстыру схемасы








Шартты белгілер	
	Ауылдық округтің шекаралары
	Ауыл шаруашылығы мақсатындағы жерлер
	Өнеркәсіп, көлік, байланыс, ғарыш қызметі, қорғаныс, ұлттық қауіпсіздік мұқтажына арналған және ауылшаруашылығына арналмаған өзге де жерлер
	Елді мекендердің жерлері
	Жайылымдарды қайта бөлуге арналған жер телімдері

Ауылдық округ маңында орналасқан жайылымдармен қамтамасыз етілмеген жеке және (немесе) заңды тұлғалардың ауылшаруашылығы жануарларының мал басын шалғайдағы жайылымдарға орналастыру схемасы



Шартты белгілер

	Ауылдық округтің шекаралары
	Ауыл шаруашылығы мақсатындағы жерлер
	Өнеркәсіп, көлік, байланыс, ғарыш қызметі, қорғаныс, ұлттық қауіпсіздік мұқтажына арналған және ауылшаруашылығына арналмаған өзге де жерлер
	Елді мекендердің жерлері
	Мал басын орналастыру шекаралары

Ауыл шаруашылығы жануарларын жаюдың және айдаудың маусымдық маршруттарын белгілейтін жайылымдарды пайдалану жөніндегі күнтізбелік графигі

Жайылымға малдардын айдап шығарылу мерзімі	Жайылымнан малдардың қайтарылу мерзімі
Наурыз 1 жартысы	Қазан 2 онкүндігі

Қазалы аудандық мәслихатының
2020 жылғы 2 маусымы
№ 428 шешіміне 13 - қосымша

Қарашеңгел ауылдық округінің 2020 - 2021 жылдарға арналған жайылымдарды басқару және оларды пайдалану жөніндегі жоспары

1) Құқық белгілейтін құжаттар негізінде жер санаттары, жер учаскелерінің меншік иелері және жер пайдаланушылар бөлінісінде әкімшілік-аумақтық бірлік аумағында жайылымдардың орналасу схемасы (картасы);

2) жайылым айналымдарының қолайлы схемасы;

3) жайылымдардың, оның ішінде маусымдық жайылымдардың сыртқы және ішкі шекаралары мен алаңдары, жайылымдық инфрақұрылым объектілері белгіленген картасы;

4) жайылым пайдаланушылардың су тұтыну нормасына сәйкес жасалған су көздеріне (көлдерге, өзендерге, тоғандарға, апандарға, суару немесе суландыру каналдарына, құбырлы немесе шахталы құдықтарға) қолжеткізу схемасы;

5) жайылымы жоқ жеке және (немесе) заңды тұлғалардың ауыл шаруашылығы жануарларының мал басын орналастыру үшін жайылымдарды қайта бөлу және оны берілетін жайылымдарға ауыстыру схемасы;

6) Қарашеңгел ауылдық округі (бұдан әрі – ауылдық округ) маңында орналасқан жайылымдармен қамтамасыз етілмеген жеке және (немесе) заңды тұлғалардың ауыл шаруашылығы жануарларының мал басын шалғайдағы жайылымдарға орналастыру схемасы;

7) ауыл шаруашылығы жануарларын жаюдың және айдаудың маусымдық маршруттарын белгілейтін жайылымдарды пайдалану жөніндегі күнтізбелік графигі.

Ауылдық округтің аумағы құрғақ, даласы бетеге-селеулі белдем тармағына жатады.

Дала өсімдігі басым болуы анықталды, оның негізгі түрлері: бетеге, селеулер, сұлыбас және шамалы даланың түрлі шөптерінің қатысуымен әр түрлі жусанның түрлері.

Ауылдық округтің аумағында гидрографиялық торап нашар дамыған. Жайылымды суландыру табиғи апандар, шахталы құдықтармен қамтамасыз етіледі. Судың сапасы әлсіз тұздылау, малдарды суару үшін жарамды.

Жайылымдық алқаптардың орташа өнімділігі – 8,8 центнер/гектарды құрайды.

Жайылымдар жемдерінің қоры ұзақтығы 170-180 күн болатын жайылым кезеңінде пайдаланылады.

Ауылдық округ Қазалы ауданының шығыс бөлігінде орналасқан, солтүстіктен және шығыс жағынан Байқоңыр қаласымен, оңтүстік-батыс жағынан Қазалы ауданымен шектеседі.

Әкімшілік-аумақтық бөлінісі Жалаңтөс батыр ауылы мен Үйрек, Водокачка, Көбек, Ойынды, Алтай елді мекендерінен тұрады.

Табиғи ауа-райының жағдайлары бойынша: күрт құбылмалы ауа-райымен құрғақ далалық аймаққа жатады, олар үшін тән қасиет: көктем-жазғы мезгілінің құрғақшылы, жазғы жоғары және қысқы төмен ауа температурасы, жыл мезгілі бойынша жеткіліксіз және тұрақсыз атмосфералық жауын-шашын және бір жыл ішінде едәуір желдің жігерлігі.

Ауылдық округтің жалпы жер көлемі 14254 гектар (бұдан әрі – га). Соның ішінде жайылымдар – 8795 га.

Санаттары бойынша жерлер келесідей бөлінеді:

ауыл шаруашылығы мақсатындағы жерлер – 10754 га;

елді мекендердің жерлері – 2659 га;

өнеркәсіп, көлік, байланыс, ғарыш қызметі, қорғаныс, ұлттық қауіпсіздік мұқтажына арналған және ауылшаруашылығына арналмаған өзге де жерлер – 3500 га.

Ауылдық округ аумағындағы ауыл шаруашылығы жануарлары мал басының саны: 873 бас ірі қара мал, 2403 бас уақ мал, 583 бас жылқы.

Ауыл шаруашылығы жануарларының түрлері бойынша келесідей бөлінген:

ірі қара мал-2 табын;

уақ мал - 4 отар;

жылқылар - 25 үйір.

Жайылымдар ауылдық округтің табиғи-климаттық ерекшелігіне байланысты табиғи жайылымдарға жатады және көбінесе малды бағу үшін пайдаланылады. Ауылдық округтің аумағында екпе және аридтік жайылымдар жоқ.

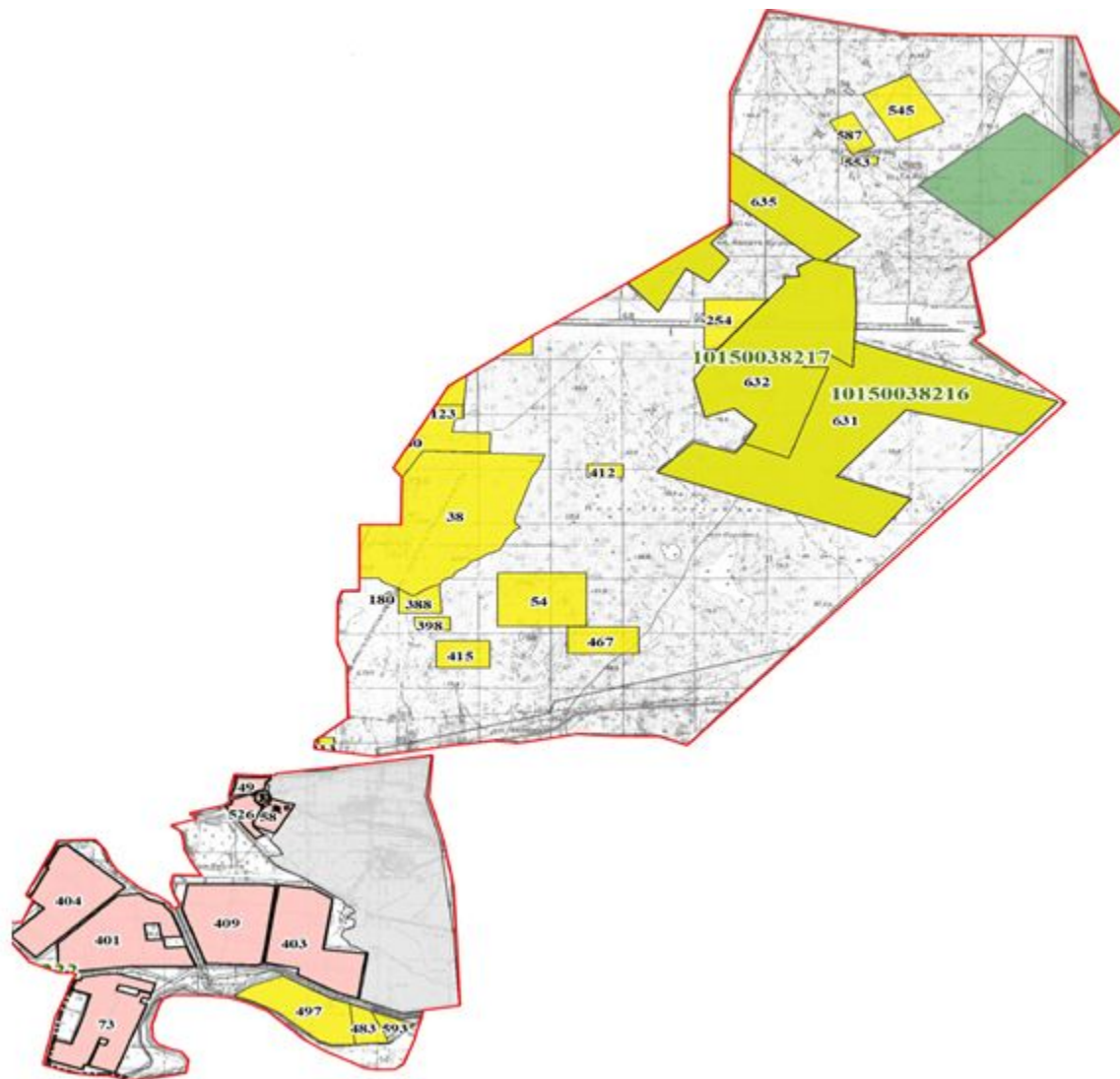
Жайылымдарды негізгі пайдаланушылар ауылдық округтің тұрғындары болып табылады.

Жоспар жайылымдарды ұтымды пайдалану, жем-шөпке қажеттілікті тұрақты қамтамасыз ету және жайылымдардың тозу процестерін болғызбау мақсатында қабылданды.





Ауылдық округтің аумағында 1 ветеринарлық пункт және 1 мал қорымы қызмет істейді.

Ауылдық округте малды айдап өтуге арналған сервитуттар белгіленбеген.

Құқық белгілейтін құжаттар негізінде жер санаттары, жер учаскелерінің меншік иелері және жер пайдаланушылар бөлінісінде әкімшілік-аумақтық бірлік аумағында жайылымдардың орналасу схемасы (картасы)









Шартты белгілер:

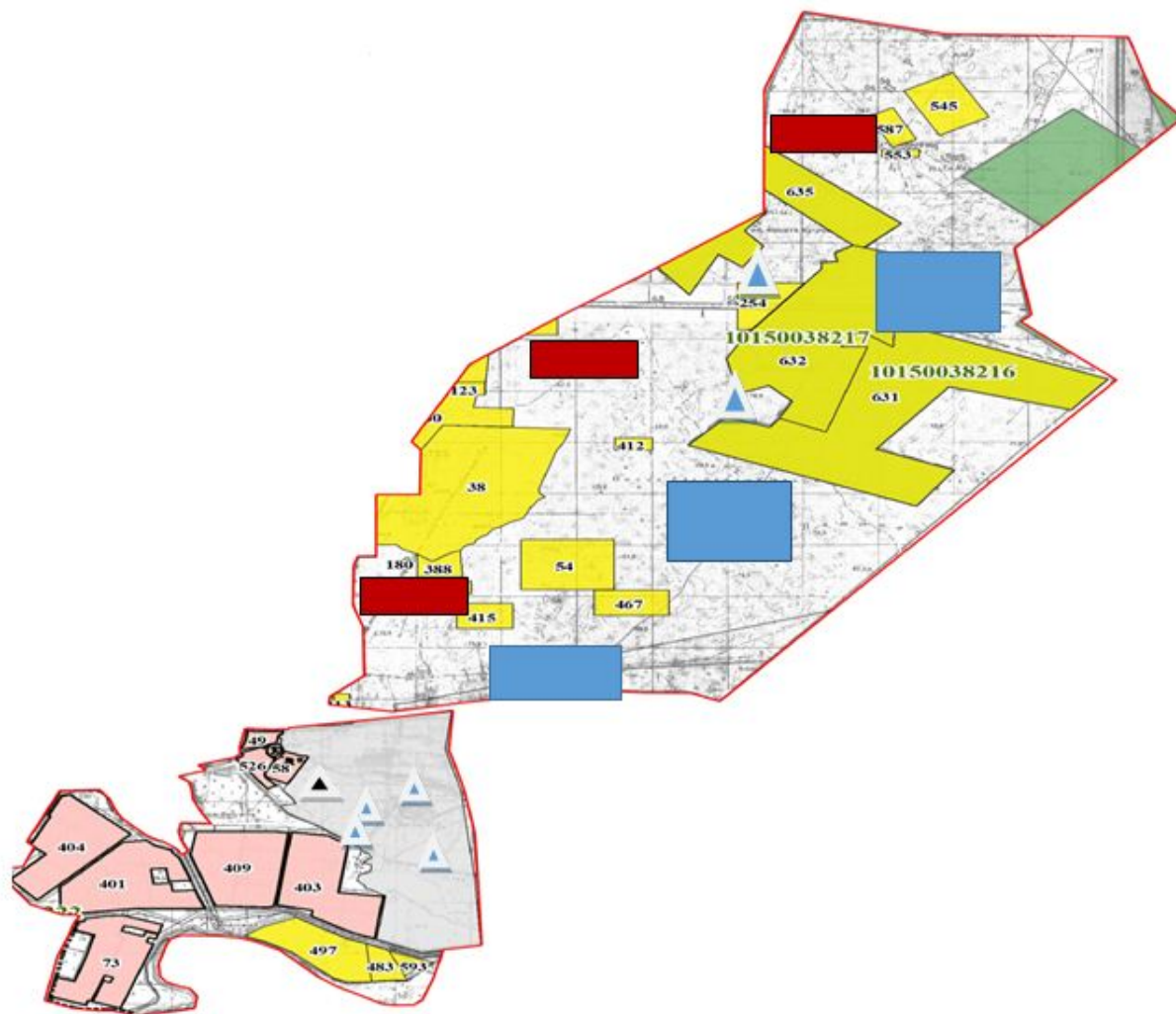
	Ауылдық округтің шекаралары
	Ауылшаруашылығы мақсатындағы жерлер
	Елді мекендердің жерлері
	Өнеркәсіп, көлік, байланыс, ғарыш қызметі, қорғаныс, ұлттық қауіпсіздік мұқтажына арналған және ауылшаруашылығына арналмаған өзге де жерлер

Жер учаскелерінің меншік иелері









№	Жер учаскелерінің меншік иелері	Жайылым алаңы, (га)	Түрлері бойынша малдың болуы, (бас)			Жайылымға қажеттілік нормасы 1 бас, (га)		
			МІҚ	УМ	Жылқы	МІҚ	УМ	Жылқы
1	Ахметуллаев Алмас "Алмас" шаруа қожалығы	90						
2	Ералы Берік "Дін-Нұр" шаруа қожалығы	135		24	13		2,2	13,2
3	Есеналиева Жанасыл "Қуан-Ата" шаруа қожалығы	280			70			13,2
4	Байсалбаева Айнұр "Сая" шаруа қожалығы	50	10			11,0		
5	Жанкуатов Аскарбек "Қыдыр" шаруа қожалығы	85	16	42		11,0	2,2	
6	Жолбарысов Тұңғышбек "Қият" шаруа қожалығы	3			7			13,2
7	Қойшыбай Қарлығаш "Оразалы" шаруа қожалығы.	80						
8	Кулшаров Утегул "Кулшаров Утегул" шаруа қожалығы	45						
9	Наурызбаев Нуртуган "Рахмет Ата" шаруа қожалығы	180						
10	Какимова Мереке "Ұлан" шаруа қожалығы	130		12	15		2,2	13,2
11	Оңғаров Өркен "Оңғаров Өркен" шаруа қожалығы	190	135			11,0		
12	Серимбетов Бауыржан Карлибаевич "Бауыржан" шаруа қожалығы	170						
13	Серімов Есет "Жеңіс" шаруа қожалығы	2120						
14	Серимов Кеңес "Серимов Кеңес" шаруа қожалығы	470						
15	Кушербаев Айтбай жеке кәсіпкер	950						
16	Казыбаев Серик Аширбаевич "Қанат" шаруа қожалығы	90						
17	Сералиев Ералхан Шамилович "Ералхан" шаруа қожалығы	130						
18	Жеке кәсіпкер Байғараев Бексұлтан	0			6			13,2
19	Бекбаулов Бекқали "Рауан" шаруа қожалығы	36			56			13,2
20	Жеке кәсіпкер Жанканов Қасым	0			6			13,2
21	Жеке кәсіркер Канатов Амангелді	0	14			11,0		
22	Жеке кәсіпкер Олжабаева Айымкүл	0	10			11,0		
23	Салмаев Шора "Салмаев Ш" шаруа қожалығы	480			96			13,2
24	Жеке кәсіпкер Абубакиров Айбек	0			10			13,2

Шартты белгілер	
	Ауылдық округтің шекаралары
	Ауыл шаруашылығы мақсатындағы жерлер
	Өнеркәсіп, көлік, байланыс, ғарыш қызметі, қорғаныс, ұлттық қауіпсіздік мұқтажына арналған және ауылшаруашылығына арналмаған өзге де жерлер
	Елді мекендердің жерлері
	Көктемгі және жазғы уақытта пайдаланылатын жайылымдар
	Күзгі және қысқы уақытта пайдаланылатын жайылымдар

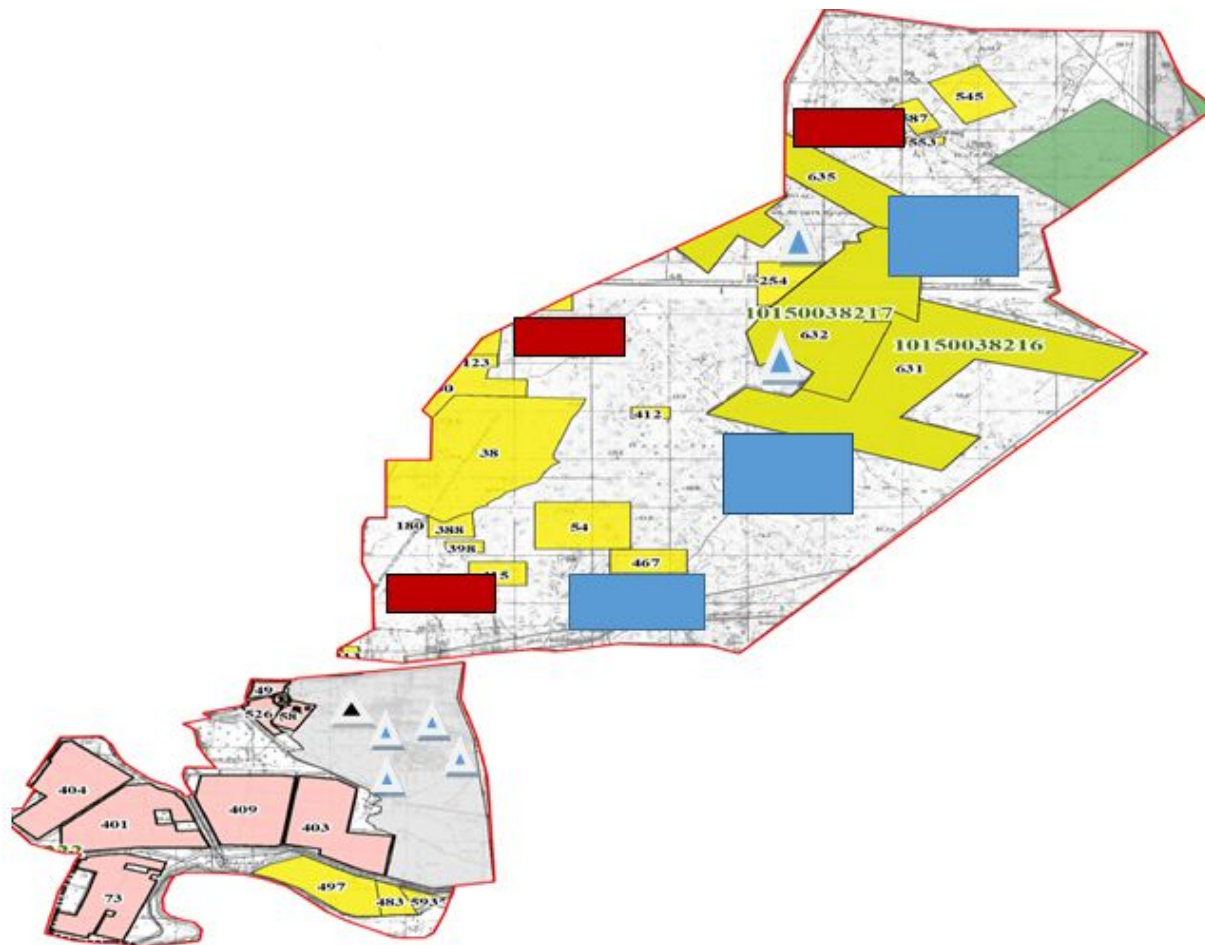
Жайылымдардың, оның ішінде маусымдық айылымдардың сыртқы және ішкі шекаралары мен алаңдары, жайылымдық инфрақұрылым объектілері белгіленген картасы









Шартты белгілер

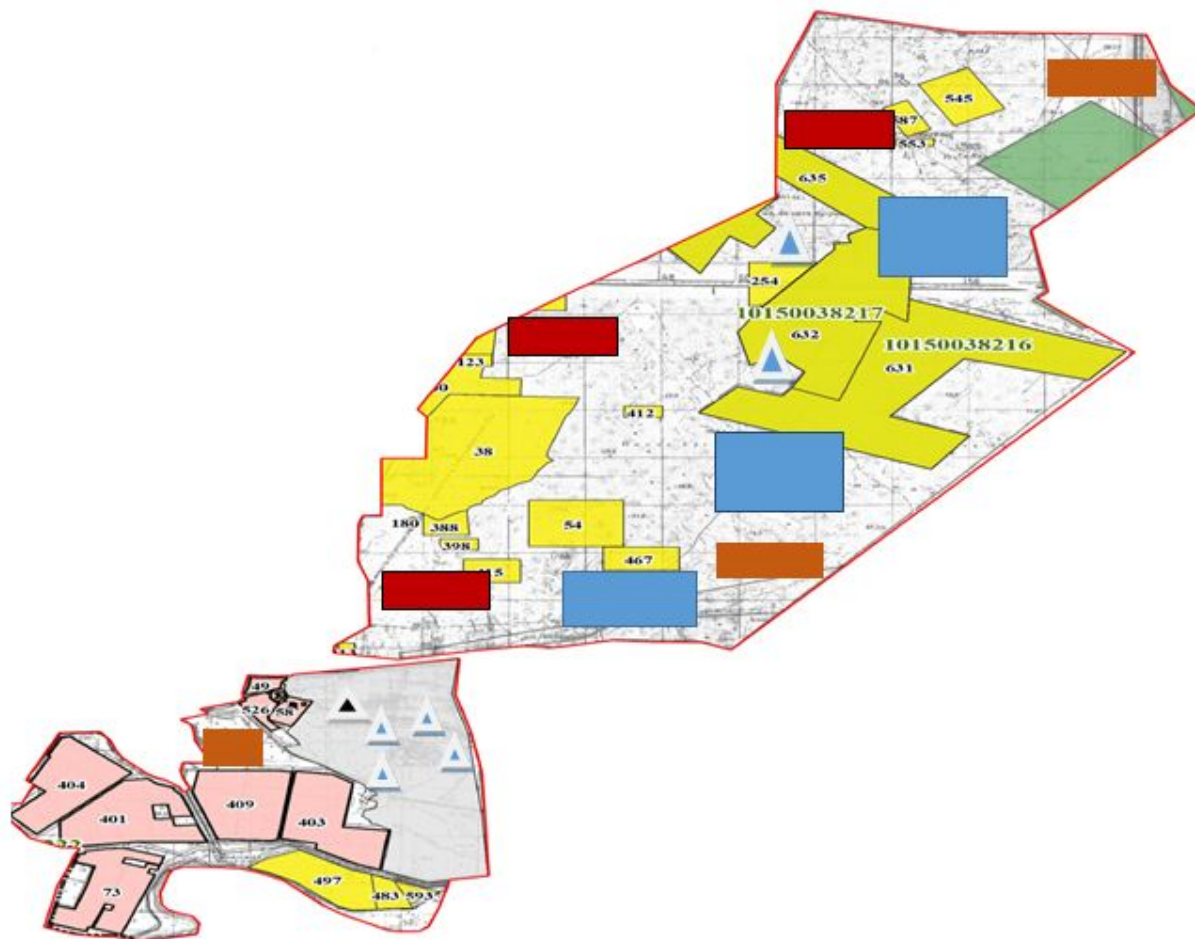
	Ауылдық округтің шекаралары
	Ауыл шаруашылығы мақсатындағы жерлер
	Өнеркәсіп, көлік, байланыс, ғарыш қызметі, қорғаныс, ұлттық қауіпсіздік мұқтажына арналған және ауылшаруашылығына арналмаған өзге де жерлер
	Елді мекендердің жерлері
	Көктемгі және жазғы уақытта пайдаланылатын жайылымдар
	Күзгі және қысқы уақытта пайдаланылатын жайылымдар
	Шахтаы құдықтар, апандар
	Мал қорымы

Жайылым пайдаланушылардың су тұтыну нормасына сәйкес жасалған су көздеріне (көлдерге, өзендерге, тоғандарға, апандарға, суару немесе суландыру каналдарына, құбырлы немесе шахталы құдықтарға) қол жеткізу схемасы



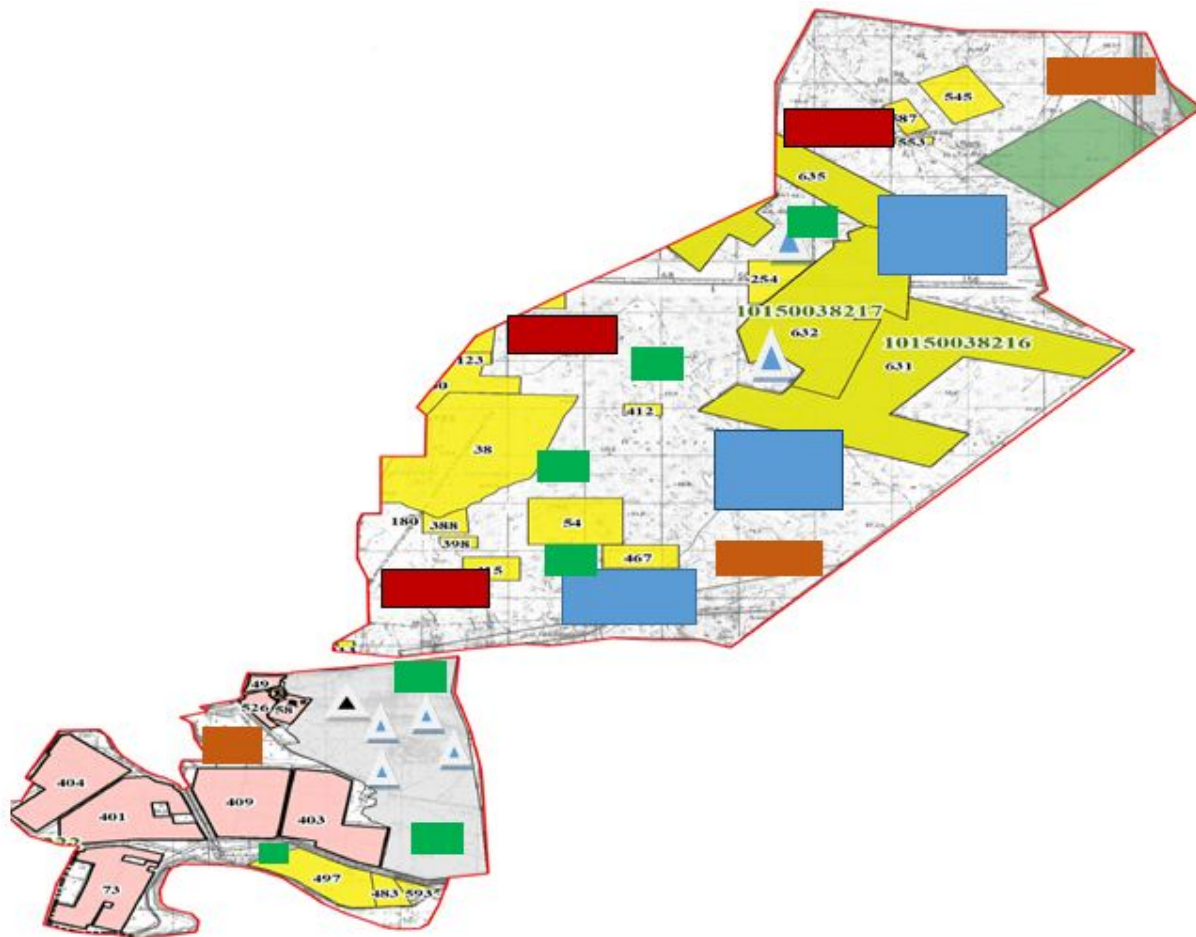
Шартты белгілер	
—	Ауылдық округтің шекаралары
	Ауыл шаруашылығы мақсатындағы жерлер
	Өнеркәсіп, көлік, байланыс, ғарыш қызметі, қорғаныс, ұлттық қауіпсіздік мұқтажына арналған және ауыл шаруашылығына арналмаған өзге де жерлер
	Елді мекендердің жерлері
	Көктемгі және жазғы уақытта пайдаланылатын жайылымдар
	Күзгі және қысқы уақытта пайдаланылатын жайылымдар
	Шахталы құдықтар, апандар

Жайылымы жоқ жеке және (немесе) заңдытұлғалардың ауылшаруашылығы жануарларының мал басын орналастыру үшін жайылымдарды қайта бөлу және оны берілетін жайылымдарға ауыстыру схемасы



Шартты белгілер	
—	Ауылдық округтің шекаралары
	Ауыл шаруашылығы мақсатындағы жерлер
	Өнеркәсіп, көлік, байланыс, ғарыш қызметі, қорғаныс, ұлттық қауіпсіздік мұқтажына арналған және ауылшаруашылығына арналмаған өзге де жерлер
	Елді мекендердің жерлері
	Жайылымдарды қайта бөлуге арналған жер телімдері

Ауылдық округ маңында орналасқан жайылымдармен қамтамасыз етілмеген жеке және (немесе) заңды тұлғалардың ауылшаруашылығы жануарларының мал басын шалғайдағы жайылымдарға орналастыру схемасы



Шартты белгілер	
—	Ауылдық округтің шекаралары
■ (yellow)	Ауыл шаруашылығы мақсатындағы жерлер
■ (red)	Өнеркәсіп, көлік, байланыс, ғарыш қызметі, қорғаныс, ұлттық қауіпсіздік мұқтажына арналған және ауылшаруашылығына арналмаған өзге де жерлер
■ (grey)	Елді мекендердің жерлері
■ (green)	Мал басын орналастыру шекаралары

Ауыл шаруашылығы жануарларын жаюдың және айдаудың маусымдық маршруттарын белгілейтін жайылымдарды пайдалану жөніндегі күнтізбелік графигі

Жайылымға малдардын айдап шығарылу мерзімі	Жайылымнан малдардың қайтарылу мерзімі
Наурыз 1 жартысы	Қазан 2 онкүндігі

Қазалы аудандық мәслихатының
2020 жылғы 2 маусымы
№ 428 шешіміне 14 - қосымша

Қызылқұм ауылдық округінің 2020 - 2021 жылдарға арналған жайылымдарды басқару және оларды пайдалану жөніндегі жоспары

1) Құқық белгілейтін құжаттар негізінде жер санаттары, жер учаскелерінің меншік иелері және жер пайдаланушылар бөлінісінде әкімшілік-аумақтық бірлік аумағында жайылымдардың орналасу схемасы (картасы);

2) жайылым айналымдарының қолайлы схемасы;

3) жайылымдардың, оның ішінде маусымдық жайылымдардың сыртқы және ішкі шекаралары мен алаңдары, жайылымдық инфрақұрылым объектілері белгіленген картасы;

4) жайылым пайдаланушылардың су тұтыну нормасына сәйкес жасалған су көздеріне (көлдерге, өзендерге, тоғандарға, апандарға, суару немесе суландыру каналдарына, құбырлы немесе шахталы құдықтарға) қолжеткізу схемасы;

5) жайылымы жоқ жеке және (немесе) заңды тұлғалардың ауыл шаруашылығы жануарларының мал басын орналастыру үшін жайылымдарды қайта бөлу және оны берілетін жайылымдарға ауыстыру схемасы;

6) Қызылқұм ауылдық округі (бұдан әрі – ауылдық округ) маңында орналасқан жайылымдармен қамтамасыз етілмеген жеке және (немесе) заңды тұлғалардың ауыл шаруашылығы жануарларының мал басын шалғайдағы жайылымдарға орналастыру схемасы;

7) ауыл шаруашылығы жануарларын жаюдың және айдаудың маусымдық маршруттарын белгілейтін жайылымдарды пайдалану жөніндегі күнтізбелік графигі.

Ауылдық округтің аумағы құрғақ, даласы бетеге-селеулі белдем тармағына жатады.

Дала өсімдігі басым болуы анықталды, оның негізгі түрлері: бетеге, селеулер, сұлыбас және шамалы даланың түрлі шөптерінің қатысуымен әр түрлі жусанның түрлері.

Ауылдық округтің аумағында гидрографиялық торап нашар дамыған. Жайылымды суландыру табиғи апандар, шахталы құдықтармен қамтамасыз етіледі. Судың сапасы әлсіз тұздылау, малдарды суару үшін жарамды.

Жайылымдық алқаптардың орташа өнімділігі – 8,8 центнер/гектарды құрайды.

Жайылымдар жемдерінің қоры ұзақтығы 170-180 күн болатын жайылым кезеңінде пайдаланылады.

Ауылдық округ Қазалы ауданының оңтүстік бөлігінде орналасқан, оңтүстіктен және оңтүстік-батыс жағынан Арал ауданымен, шығыс, солтүстік жағынан Қазалы ауданымен шектеседі.

Әкімшілік-аумақтық бөлінісі 2 елді мекендерден (Ажар, Кәукей) тұрады.

Табиғи ауа-райының жағдайлары бойынша: күрт құбылмалы ауа-райымен құрғақ далалық аймаққа жатады, олар үшін тән қасиет: көктем-жазғы мезгілінің құрғақшылы, жазғы жоғары және қысқы төмен ауа температурасы, жыл мезгілі бойынша жеткіліксіз және тұрақсыз атмосфералық жауын-шашын және бір жыл ішінде едәуір желдің жігерлігі.

Ауылдық округтің жалпы жер көлемі 34878 гектар (бұдан әрі – га). Соның ішінде жайылымдар – 24763 га.

Санаттары бойынша жерлер келесідей бөлінеді:

ауыл шаруашылығы мақсатындағы жерлер – 24763 га;

елді мекендердің жерлері – 30 га;

орман қорының жерлері – 9782 га.

Ауылдық округ аумағындағы ауыл шаруашылығы жануарлары мал басының саны: 983 бас ірі қара мал, 4910 бас уақ мал, 650 бас жылқы, 107 бас түйе.

Ауыл шаруашылығы жануарларының түрлері бойынша келесідей бөлінген:

ірі қара мал-7 табын;

уақ мал - 8 отар;

жылқылар - 40 үйір;

түйелер - 1 келе.

Жайылымдар ауылдық округтің табиғи-климаттық ерекшелігіне байланысты табиғи жайылымдарға жатады және көбінесе малды бағу үшін пайдаланылады. Ауылдық округтің аумағында екпе және аридтік жайылымдар жоқ.

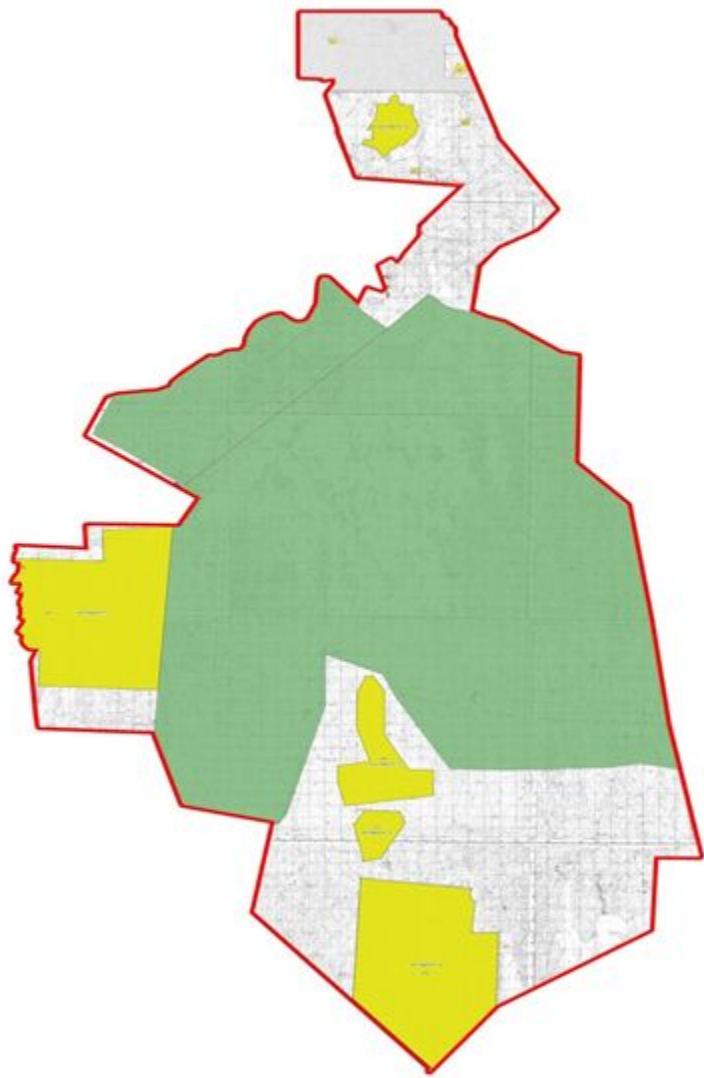
Жайылымдарды негізгі пайдаланушылар ауылдық округтің тұрғындары болып табылады.





Жоспар жайылымдарды ұтымды пайдалану, жем-шөпке қажеттілікті тұрақты қамтамасыз ету және жайылымдардың тозу процестерін болғызбау мақсатында қабылданды.

Ауылдық округтің аумағында 1 ветеринарлық пункт және 1 мал қорымы қызмет істейді.

Ауылдық округте малды айдап өтуге арналған сервитуттар белгіленбеген.

Құқық белгілейтін құжаттар негізінде жер санаттары, жер учаскелерінің меншік иелері және жер пайдаланушылар бөлінісінде әкімшілік-аумақтық бірлік аумағында жайылымдардың орналасу схемасы (картасы)



Шартты белгілер	
	Ауылдық округтің шекаралары
	Ауыл шаруашылығы мақсатындағы жерлер
	Орман қорының жерлері
	Елді мекендердің жерлері

Жер учаскелерінің меншік иелері

№	Жер учаскелерінің меншік иелері	Жайылым алаңы, (га)	Түрлері бойынша малдың болуы (бас)			Жайылымға қажеттілік нормасы, 1 бас (га)		
			МІҚ	УМ	Жылқы	МІҚ	УМ	Жылқы
1.	Ізімқұл Бөрібай, "Афрасиаб" шаруа қожалығы	200	14	-	13	11	2,2	13,2
2.	Тоғысов Асет Мырзагулович	160	11	-	77	11	2,2	13,2
3.	Исмайлова Запура Кулпыбаевна	100	-	36	20	11	2,2	13,2
	Барлығы	460	25	36	110	33	6,6	39,6

Кестенің жалғасы

Жайылымдардың қажеттілігі (га)				Артық жайылымдар (га)
МІҚ	УМ	Жылқы	Жиыны (га)	
154	-	171,6	325,6	-125,6
121	-	1016,4	1137,4	-977,4
-	79,2	264	343,2	-243,2
275	79,2	1452	1806,2	-1346,2

Аббревиатуралардың таратылып жазылуы:

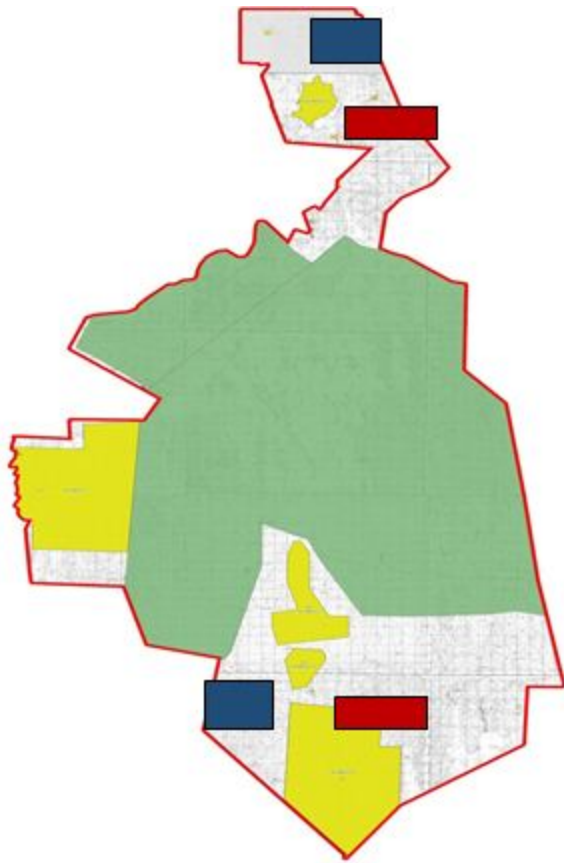
МІҚ – мүйізді ірі қара мал;







УМ – уақ мал.

Ауылдық округ бойынша елді мекендер бөлінісінде мүйізді ірі қара аналық (сауын) мал басын орналастыру үшін жайылымдарды бөлу

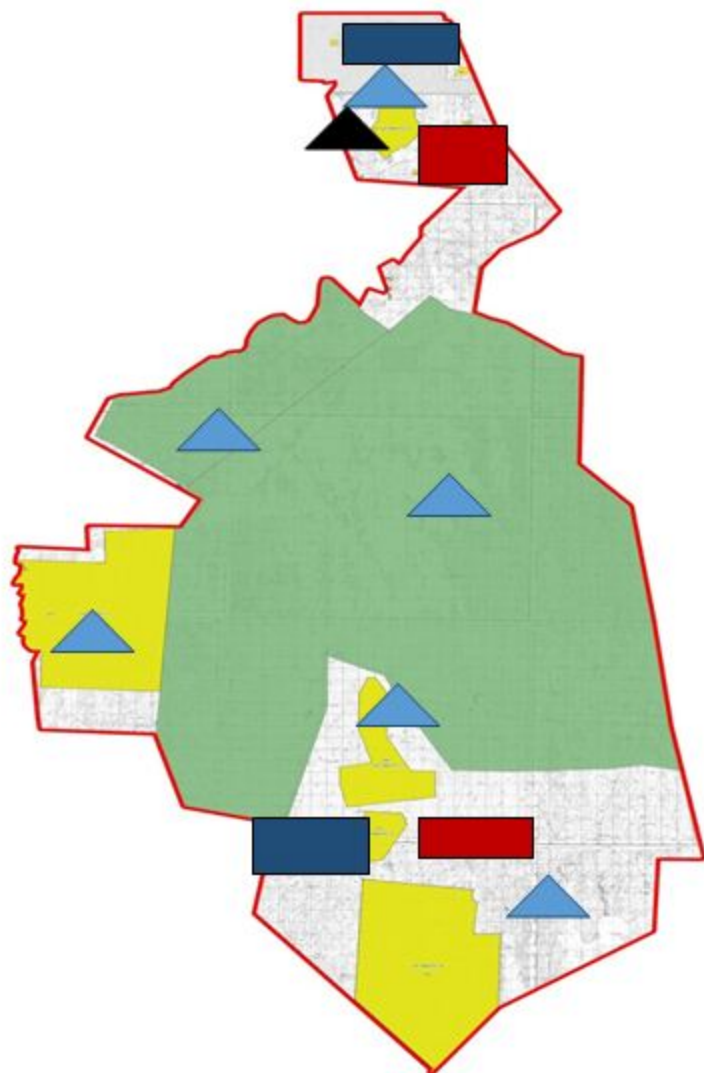
№	Елді мекен атауы	Жайылым алаңы, га	Сауын сиырлардың болуы (бас)	Жайылымға қажеттілік нормасы 1 басға	Жайылымдардың қажеттілігі, га	Жайылымдармен қамтамасыз етілмеген, га	Қажеттіліктің қамтамасыз етілуі, пайыз	Артықшылық, га
1.	Ажар	-	23	11	253	-253	-	-
2.	Кәукей	24763	380	11	4 180	-	100	20583
	Барлығы	34878	403	22	4 433	253		20583









Жайылым айналымдарының қолайлы схемасы



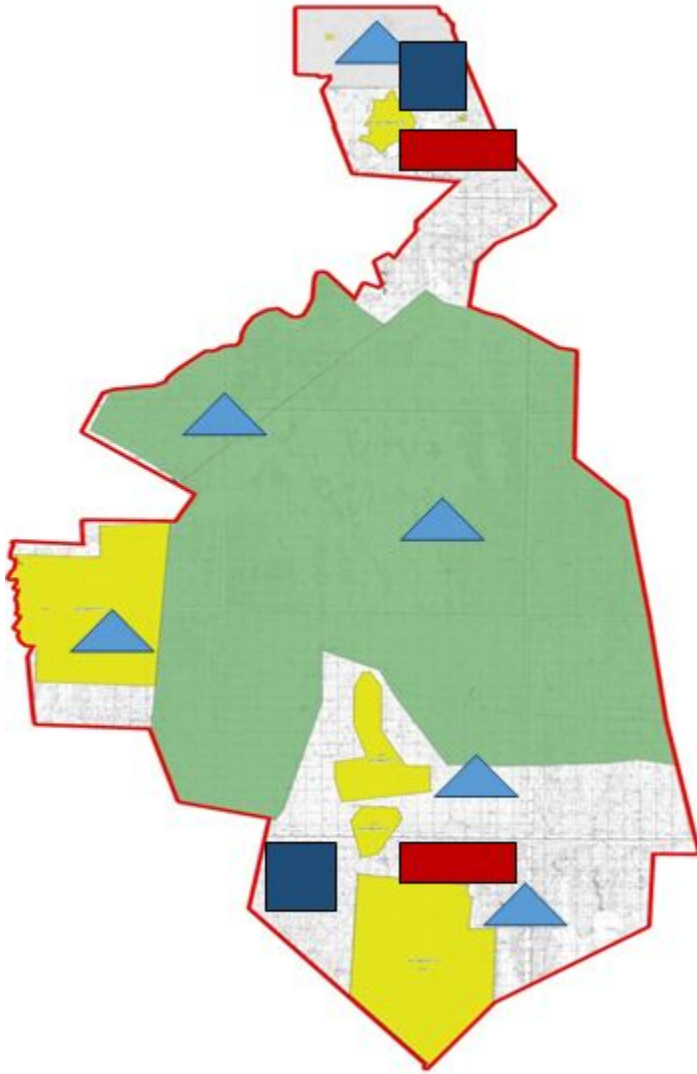
Шартты белгілер	
	Ауылдық округтің шекаралары
	Ауыл шаруашылығы мақсатындағы жерлер
	Орман қорықшық жерлері
	Елді мекендердің жерлері
	Көктемгі және жазғы уақытта пайдаланылатын жайылымдар
	Күзгі және қысқы уақытта пайдаланылатын жайылымдар








Жайылымдардың, оның ішінде маусымдық айылымдардың сыртқы және ішкі шекаралары мен алаңдары, жайылымдық инфрақұрылым объектілері белгіленген картасы



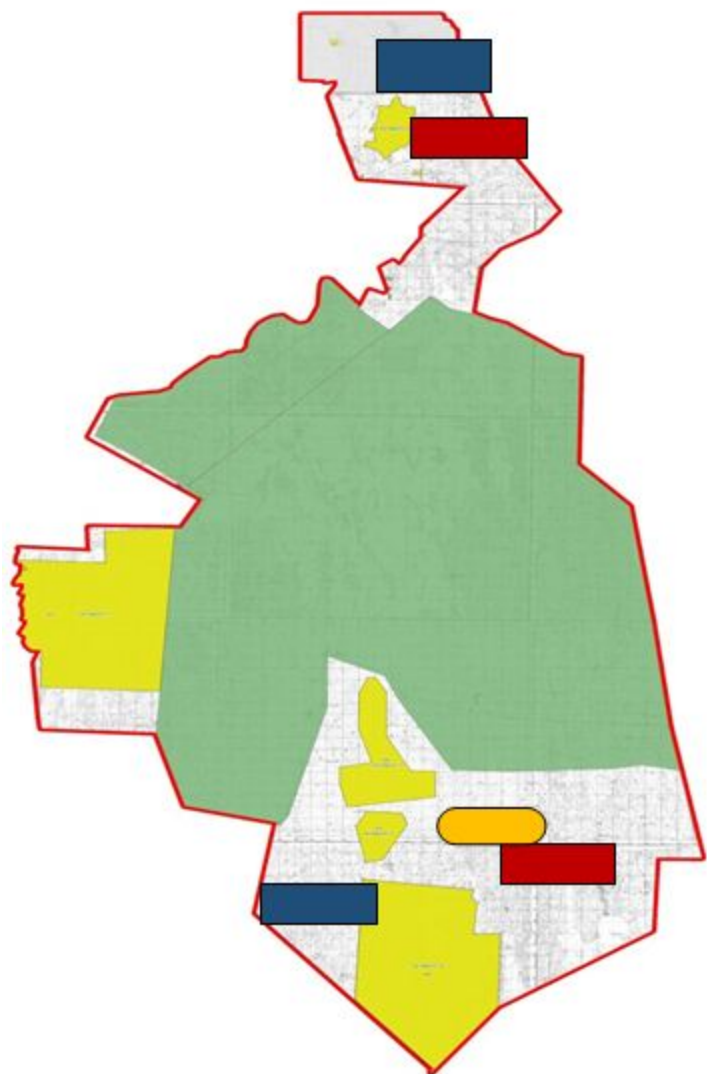
Шартты белгілер	
	Ауылдық округтің шекаралары
	Ауыл шаруашылығы мақсатындағы жерлер
	Орман қорының жерлері
	Елді мекендердің жерлері
	Көктемгі және жазғы уақытта пайдаланылатын жайылымдар
	Күзгі және қысқы уақытта пайдаланылатын жайылымдар
	Шахтағы құдықтар, апандар
	Мал қорымы

Жайылым пайдаланушылардың су тұтыну нормасына сәйкес жасалған су көздеріне (көлдерге, өзендерге, тоғандарға, апандарға, суару немесе суландыру каналдарына, құбырлы немесе шахталы құдықтарға) қол жеткізу схемасы










Шартты белгілер	
	Ауылдық округтің шекаралары
	Ауыл шаруашылығы мақсатындағы жерлер
	Орман қорының жерлері
	Елді мекендердің жерлері
	Көктемгі және жазғы уақытта пайдаланылатын жайылымдар
	Күзгі және қысқы уақытта пайдаланылатын жайылымдар
	Шахтағы құдықтар, апандар

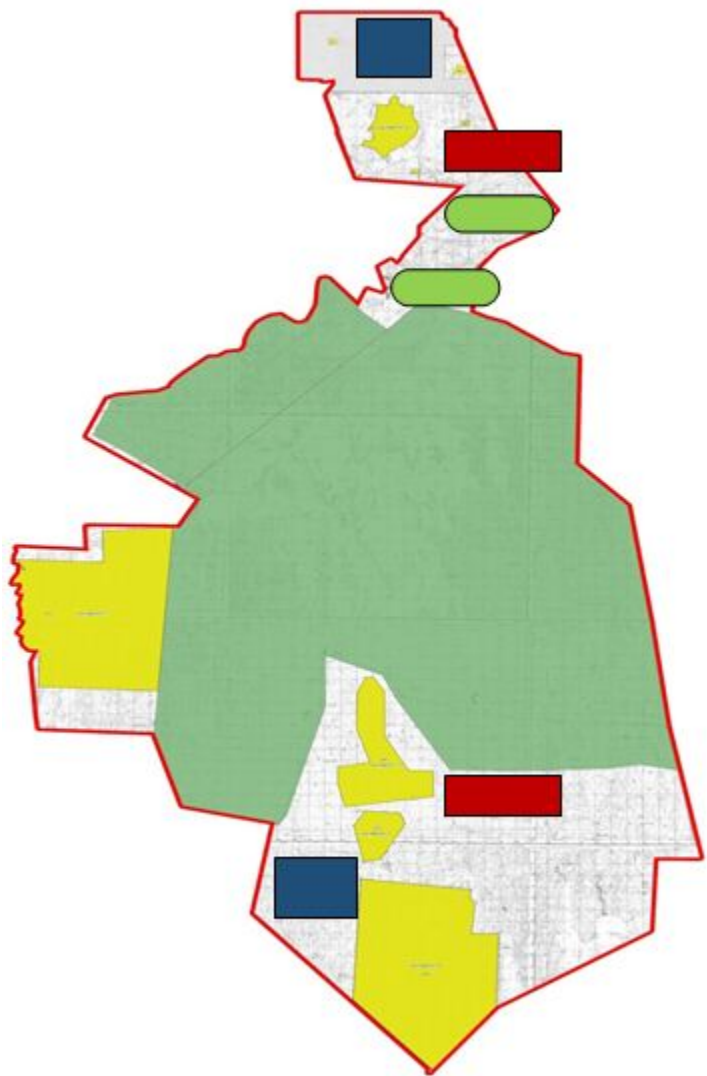
Жайылымы жоқ жеке және (немесе) заңды тұлғалардың ауыл шаруашылығы жануарларының мал басын орналастыру үшін жайылымдарды қайта бөлу және оны берілетін жайылымдарға ауыстыру схемасы










Шартты белгілер:

	Ауылдық округтің шекаралары
	Ауыл шаруашылығы мақсатындағы жерлер
	Орман қорының жерлері
	Елді мекендердің жерлері
	Көктемгі және жазғы уақытта пайдаланылатын жайылымдар
	Күзгі және қысқы уақытта пайдаланылатын жайылымдар
	Жайылымдарды қайта бөлуге арналған жер телімдері

Ауылдық округ маңында орналасқан жайылымдармен қамтамасыз етілмеген жеке және (немесе) заңды тұлғалардың ауылшаруашылығы жануарларының мал басын шалғайдағы жайылымдарға орналастыру схемасы



Шартты белгілер:	
	Ауылдық округтің шекаралары
	Ауыл шаруашылығы мақсатындағы жерлер
	Орман қорының жерлері
	Елді мекендердің жерлері
	Көктемгі және жазғы уақытта пайдаланылатын жайылымдар
	Күзгі және қысқы уақытта пайдаланылатын жайылымдар
	Мал басын орналастыру шекаралары

Ауыл шаруашылығы жануарларын жаюдың және айдаудың маусымдық маршруттарын белгілейтін жайылымдарды пайдалану жөніндегі күнтізбелік графигі

Жайылымға малдарды айдап шығарылу мерзімі	Жайылымнан малдарды қайтарылу мерзімі
Наурыз 1 жартысы	Қазан 2 онкүндігі

Қазалы аудандық мәслихатының
2020 жылғы 2 маусымы
№ 428 шешіміне 15 - қосымша

Майдакөл ауылдық округінің 2020 - 2021 жылдарға арналған жайылымдарды басқару және оларды пайдалану жөніндегі жоспары

1) Құқық белгілейтін құжаттар негізінде жер санаттары, жер учаскелерінің меншік иелері және жер пайдаланушылар бөлінісінде әкімшілік-аумақтық бірлік аумағында жайылымдардың орналасу схемасы (картасы);

2) жайылым айналымдарының қолайлы схемасы;

3) жайылымдардың, оның ішінде маусымдық жайылымдардың сыртқы және ішкі шекаралары мен алаңдары, жайылымдық инфрақұрылым объектілері белгіленген картасы;

4) жайылым пайдаланушылардың су тұтыну нормасына сәйкес жасалған су көздеріне (көлдерге, өзендерге, тоғандарға, апандарға, суару немесе суландыру каналдарына, құбырлы немесе шахталы құдықтарға) қолжеткізу схемасы;

5) жайылымы жоқ жеке және (немесе) заңды тұлғалардың ауыл шаруашылығы жануарларының мал басын орналастыру үшін жайылымдарды қайта бөлу және оны берілетін жайылымдарға ауыстыру схемасы;

6) Майдакөл ауылдық округі (бұдан әрі – ауылдық округ) маңында орналасқан жайылымдармен қамтамасыз етілмеген жеке және (немесе) заңды тұлғалардың ауыл шаруашылығы жануарларының мал басын шалғайдағы жайылымдарға орналастыру схемасы;

7) ауыл шаруашылығы жануарларын жаюдың және айдаудың маусымдық маршруттарын белгілейтін жайылымдарды пайдалану жөніндегі күнтізбелік графигі.

Ауылдық округтің аумағы құрғақ, даласы бетеге-селеулі белдем тармағына жатады.

Дала өсімдігі басым болуы анықталды, оның негізгі түрлері: бетеге, селеулер, сұлыбас және шамалы даланың түрлі шөптерінің қатысуымен әр түрлі жусанның түрлері.

Ауылдық округтің аумағында гидрографиялық торап нашар дамыған. Жайылымды суландыру табиғи апандар, шахталы құдықтармен қамтамасыз етіледі. Судың сапасы әлсіз тұздылау, малдарды суару үшін жарамды.

Жайылымдық алқаптардың орташа өнімділігі – 8,8 центнер/гектарды құрайды.

Жайылымдар жемдерінің қоры ұзақтығы 170-180 күн болатын жайылым кезеңінде пайдаланылады.

Ауылдық округ Қазалы ауданының батыс бөлігінде орналасқан, солтүстіктен және солтүстік-батыс жағынан Арал ауданымен, шығыс, оңтүстік жағынан Қазалы ауданымен шектеседі.

Әкімшілік-аумақтық бөлінісі Бекарыстан би ауылынан тұрады.

Табиғи ауа-райының жағдайлары бойынша: күрт құбылмалы ауа-райымен құрғақ далалық аймаққа жатады, олар үшін тән қасиет: көктем-жазғы мезгілінің құрғақшылы, жазғы жоғары және қысқы төмен ауа температурасы, жыл мезгілі бойынша жеткіліксіз және тұрақсыз атмосфералық жауын-шашын және бір жыл ішінде едәуір желдің жігерлігі.

Ауылдық округтің жалпы жер көлемі 26069 гектар (бұдан әрі – га). Соның ішінде жайылымдар – 18498 га.

Санаттары бойынша жерлер келесідей бөлінеді:

ауыл шаруашылығы мақсатындағы жерлер – 1571 га;

елді мекендердің жерлері – 10568 га;

өнеркәсіп, көлік, байланыс, ғарыш қызметі, қорғаныс, ұлттық қауіпсіздік мұқтажына арналған және ауылшаруашылығына арналмаған өзге де жерлер – 902 га.

Ауылдық округ аумағындағы ауыл шаруашылығы жануарлары мал басының саны: 2537 бас ірі қара мал, 4155 бас уақ мал, 2527 бас жылқы, 49 бас түйе.

Ауыл шаруашылығы жануарларының түрлері бойынша келесідей бөлінген:

ірі қара мал- 16 табын;

уақ мал - 8 отар;

жылқылар - 101 үйір;

түйелер - 2 келе.

Жайылымдар ауылдық округтің табиғи-климаттық ерекшелігіне байланысты табиғи жайылымдарға жатады және көбінесе малды бағу үшін пайдаланылады. Ауылдық округтің аумағында екпе және аридтік жайылымдар жоқ.

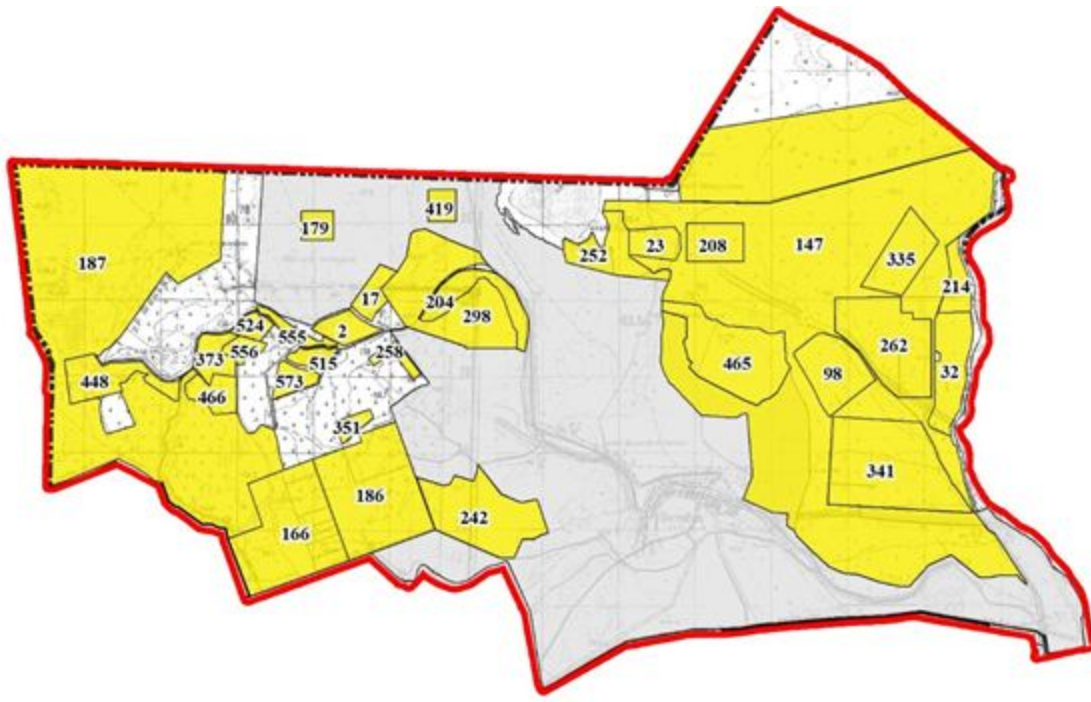
Жайылымдарды негізгі пайдаланушылар ауылдық округтің тұрғындары болып табылады.

Жоспар жайылымдарды ұтымды пайдалану, жем-шөпке қажеттілікті тұрақты қамтамасыз ету және жайылымдардың тозу процестерін болғызбау мақсатында қабылданды.

Ауылдық округтің аумағында 1 ветеринарлық пункт және 1 мал қорымы қызмет істейді.

Ауылдық округте малды айдап өтуге арналған сервитуттар белгіленбеген.

Құқық белгілейтін құжаттар негізінде жер санаттары, жер учаскелерінің меншік иелері және жер пайдаланушылар бөлінісінде әкімшілік-аумақтық бірлік аумағында жайылымдардың орналасу схемасы (картасы)



Шартты белгілер	
	Ауылдық округтің шекаралары
	Ауыл шаруашылығы мақсатындағы жерлер
	Елді мекендердің жерлері
	Өнеркәсіп, көлік, байланыс, ғарыш қызметі, қорғаныс, ұлттық қауіпсіздік мұқтажына арналған және ауылшаруашылығына арналмаған өзге де жерлер

Жер учаскелерінің меншік иелері

№	Жер учаскелерінің меншік иелері	Жайылым алаңы, (га)	Түрлері бойынша малдың болуы, (бас)			Жайылымға қажеттілік нормасы 1 бас, (га)		
			МІҚ	УМ	Жылқы	МІҚ	УМ	Жылқы
1	Бекжанова Куралай, "Артур" шаруа қожалығы	51	-	52	11	11,0	2,2	13,2
2	Аймахан Тоқсанбай, "Аймаханов" шаруа қожалығы	223	25	22	18	11,0	2,2	13,2
3	Бүлекбаев Дин, "Диін" шаруа қожалығы	90	-	-	69	11,0	2,2	13,2
4	Есиркепов Панарбай Нағыманович, "Мейірман" шаруа қожалығы	72	-	12	2	11,0	2,2	13,2

5	Абдикаримов Ниеталы Ибайдуллаевич, "Ынтымақ" шаруа қожалығы	8197	208	99	120	11,0	2,2	13,2
6	Убайдуллаев Талгат Акималиевич," Ибайдуллаев" шаруа қожалығы	561	30	22	30	11,0	2,2	13,2
7	Казиев Наурызбек Талгатович, " Наурыз" шаруа қожалығы	90	55	-	-	11,0	2,2	13,2
8	Каниев Каскырбай Шатуович, "Шату" шаруа қожалығы	75	41	16	-	11,0	2,2	13,2
9	Кожакөв Туребай, "Болат" шаруа қожалығы	180	10	33	23	11,0	2,2	13,2
10	Курманбаев Кабылбек Ктабияевич, " Құрманбаев" шаруа қожалығы	60	14	17	5	11,0	2,2	13,2
11	Махан Мамай Бұйрашұлы, "Аққозы" шаруа қожалығы	150	-	-	-	11,0	2,2	13,2
12	Мырзагулов Абыл Абдрашович, " Лепес" шаруа қожалығы	280	11	10	324	11,0	2,2	13,2
13	Садуақасов Уркен Абдимуратович, " Уркен" шаруа қожалығы	45	6	-	20	11,0	2,2	13,2
14	Орынбасаров Жаксыбай	310	-	-	-	11,0	2,2	13,2
15	Садуақас Еркін Әбдімұратұлы, " Садуақас" шаруа қожалығы	45	2	-	36	11,0	2,2	13,2
16	Сикимов Максат Бердибаевич, " Сихымов" шаруа қожалығы	333	25	-	34	11,0	2,2	13,2
17	Смағұл Төлеу Кабақұлы, "Смағұл" шаруа қожалығы	144	15	-	508	11,0	2,2	13,2
18	Смагулов Онал Тилеубергенович, " Оңал" шаруа қожалығы	55	10	-	43	11,0	2,2	13,2
19	Тәжім Гүлсім, "Тәжім Гүлсім" шаруа қожалығы	140	27	-	85	11,0	2,2	13,2
20	Талғат Айдар Талғатұлы, "Айдар" шаруа қожалығы	45	49	-	14	11,0	2,2	13,2
21	Тілеуназар Қуаныш, "Шархан" шаруа қожалығы	171	22	-	36	11,0	2,2	13,2
22	Достыбаев Жарас Калиядинович, " Жарас" шаруа қожалығы,	230	15	-	16	11,0	2,2	13,2
23	Ысқақ Жақия Абдулхайұлы, " Абдулхай" шаруа қожалығы	75	6	-	34	11,0	2,2	13,2
	Барлығы	11622	571	283	1428	11,0	2,2	13,2

Кестенің жалғасы

Жайылымдардың қажеттілігі, (га)				Артық жайылымдар, (га)
МІҚ	УМ	Жылқы	Жиыны(га)	
-	114	145	256	-
275	48	238	561	-
-	-	-	911	-
	26	26	52	20
2288	218	1584	4090	4107

330	48	396	774	-
605	-	-	-	-
451	35	-	486	-
110	73	304	487	-
154	37	66	257	-
-	-	-	-	150
121	22	4277	4420	-
66	-	264	330	-
-	-	-	-	310
22	-	475	497	-
275	-	449	724	-
165	-	6706	6871	-
110	-	568	678	-
356	-	1122	1478	-
539	-	185	724	-
242	-	475	717	-
165	-	211	376	-
66	-	449	515	-
6281	623	18850	25754	-

Аббревиатуралардың таратылып жазылуы:

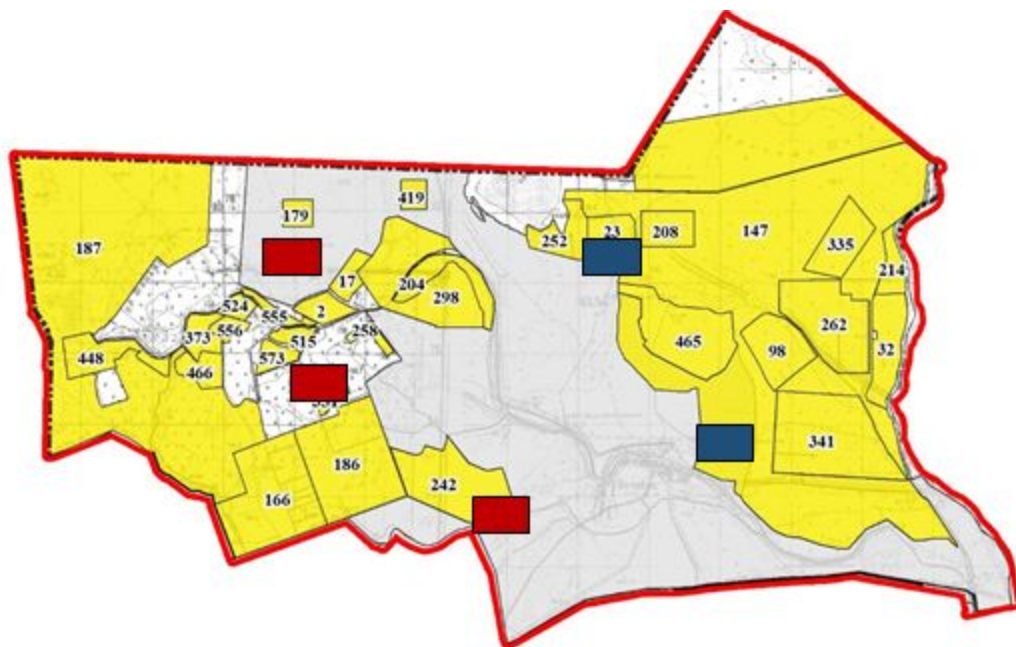
МІҚ – мүйізді ірі қара мал;







УМ – уақ мал.

Ауылдық округ бойынша елді мекендер бөлінісінде мүйізді ірі қара аналық (сауын) мал басын орналастыру үшін жайылымдарды бөлу

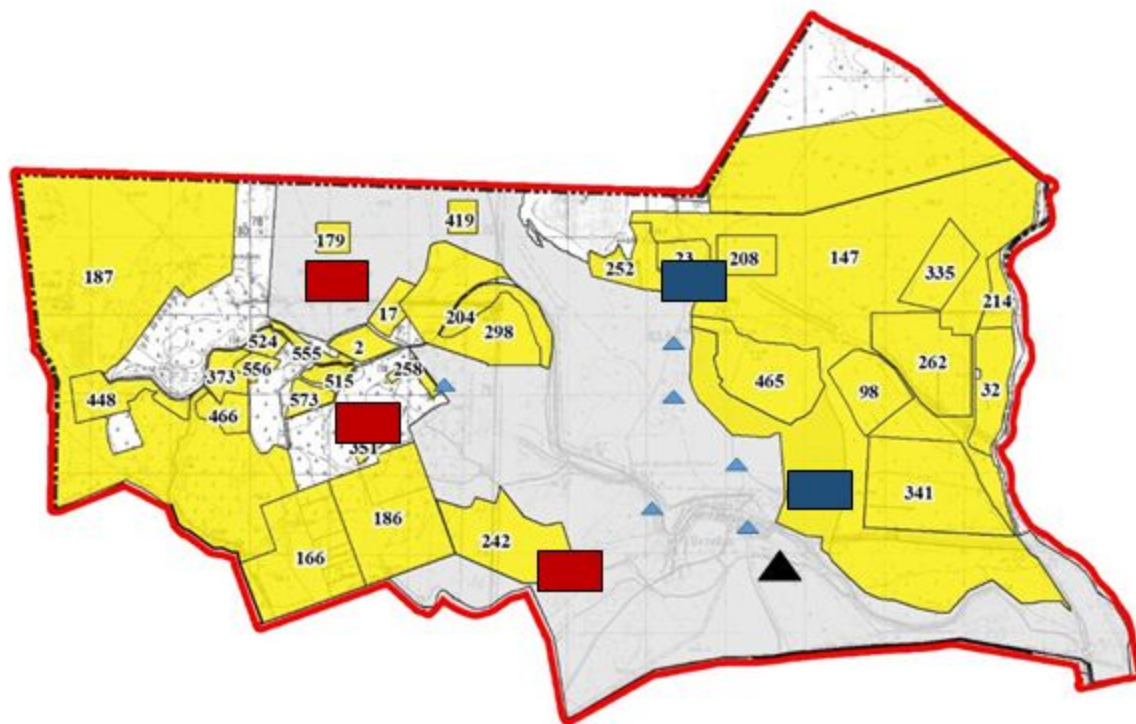
№	Елді мекен атауы	Жайылым алаңы, га	Сауын сиырлардың болуы (бас)	Жайылымға қажеттілік нормасы 1 бас, га	Жайылымдардың қажеттілігі, га	Жайылымдармен қамтамасыз етілмеген, га	Қажеттіліктің қамтамасыз етілуі, пайыз	Артықшылық, га
1	Бекарыстан би ауылы	6876	1177	11,0	12947	-6071	53	-
	Барлығы	6876	1177	11,0	12947	-6071	53	-









Жайылым айналымдарының қолайлы схемасы



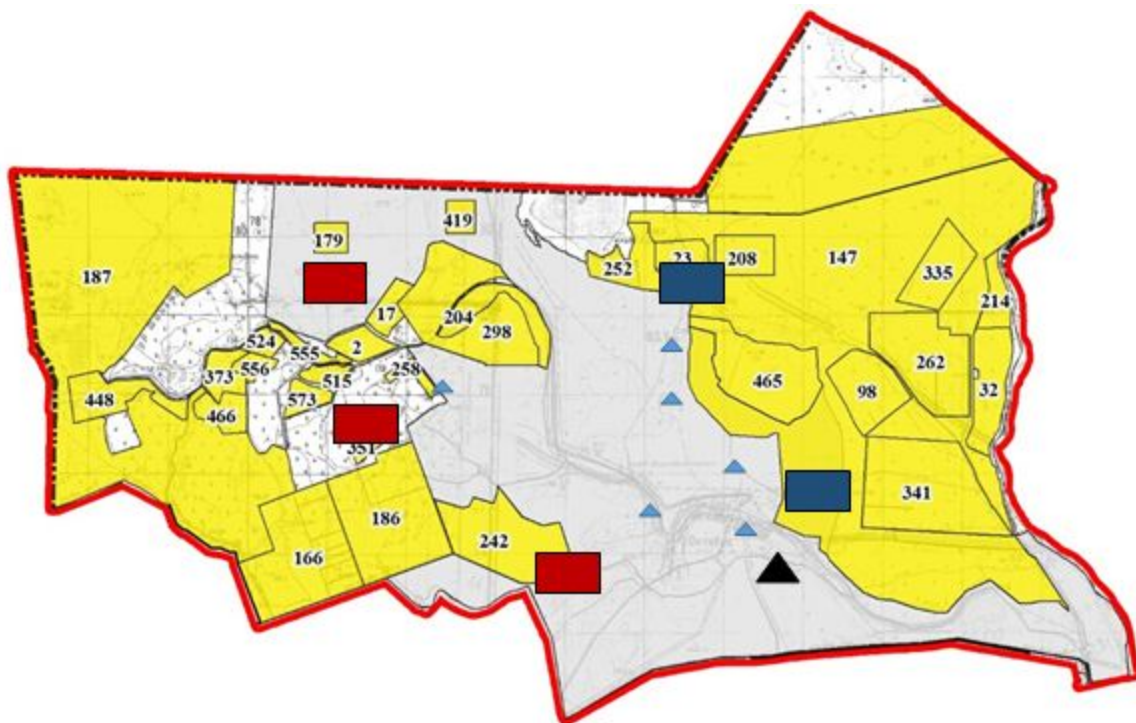
Шартты белгілер	
	Ауылдық округтің шекаралары
	Ауыл шаруашылығы мақсатындағы жерлер
	Елді мекендердің жерлері
	Өнеркәсіп, кәсіп, байланыс, ғарыш қызметі, қорғаныс, ұлттық қауіпсіздік мұқтажына арналған және ауыл шаруашылығына арналмаған өзге де жерлер
	Көктемгі және жазғы уақытта пайдаланылатын жайылымдар
	Күзгі және қысқы уақытта пайдаланылатын жайылымдар

Жайылымдардың, оның ішінде маусымдық айылымдардың сыртқы және ішкі шекаралары мен алаңдары, жайылымдық инфрақұрылым объектілері белгіленген картасы



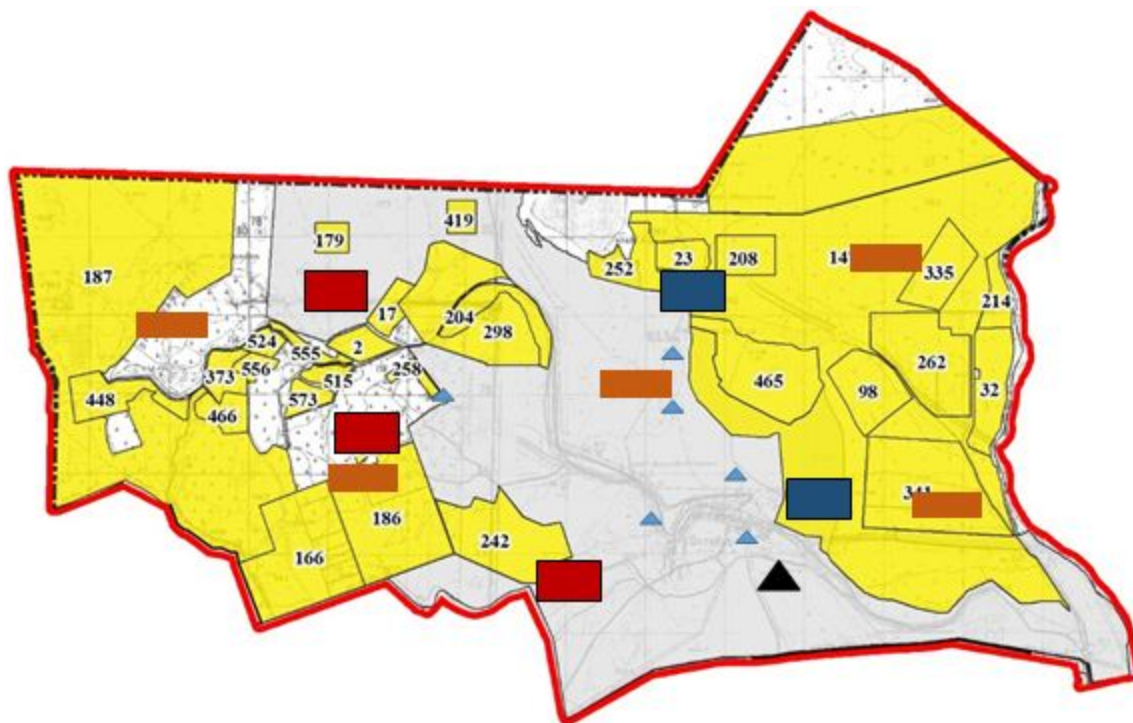
Шартты белгілер	
	Ауылдық округтің шекаралары
	Ауыл шаруашылығы мақсатындағы жерлер
	Елді мекендердің жерлері
	Өнеркәсіп, көлік, байланыс, ғарыш қызметі, қорғаныс, ұлттық қауіпсіздік мұқтажына арналған және ауылшаруашылығына арналмаған өзге де жерлер
	Көктемгі және жазғы уақытта пайдаланылатын жайылымдар
	Күзгі және қысқы уақытта пайдаланылатын жайылымдар
	Шахталы құдықтар, апандар
	Мап қорымы






Жайылым пайдаланушылардың су тұтыну нормасына сәйкес жасалған су көздеріне (көлдерге, өзендерге, тоғандарға, апандарға, суару немесе суландыру каналдарына, құбырлы немесе шахталы құдықтарға) қол жеткізу схемасы



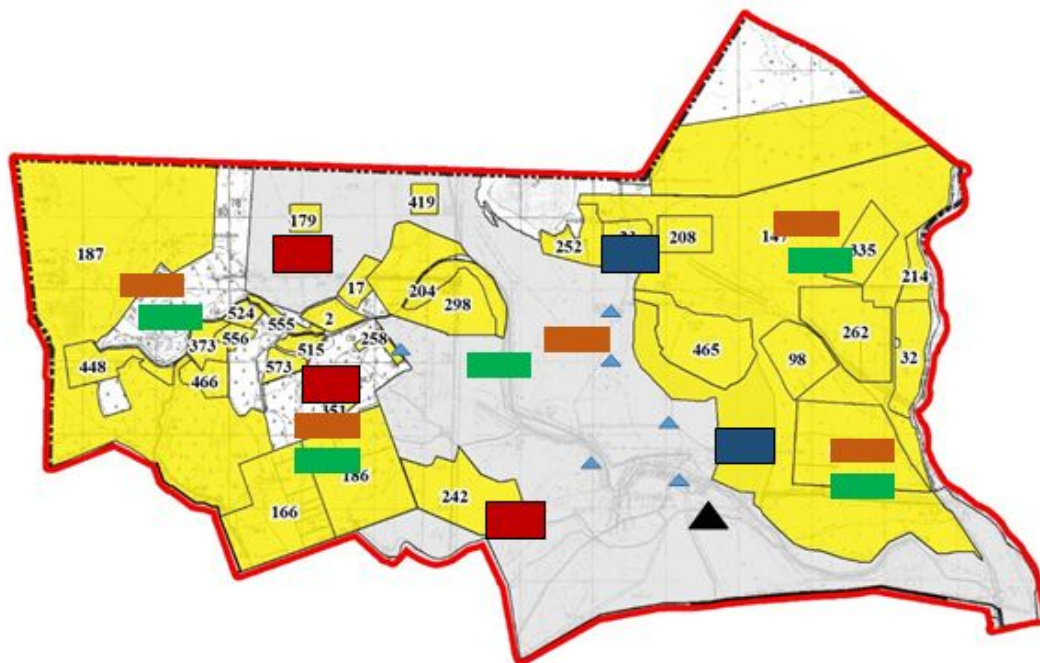
Шартты белгілер	
	Ауылдық округтің шекаралары
	Ауыл шаруашылығы мақсатындағы жерлер
	Елді мекендердің жерлері
	Өнеркәсіп, көлік, байланыс, ғарыш қызметі, қорғаныс, ұлттық қауіпсіздік мұқтажына арналған және ауылшаруашылығына арналмаған өзге де жерлер
	Көктемгі және жазғы уақытта пайдаланылатын жайылымдар
	Күзгі және қысқы уақытта пайдаланылатын жайылымдар
	Шахтағы құдықтар, апандар






Жайылымы жоқ жеке және (немесе) заңды тұлғалардың ауылшаруашылығы жануарларының мал басын орналастыру үшін жайылымдарды қайта бөлу және оны берілетін жайылымдарға ауыстыру схемасы



Шартты белгілер	
	Ауылдық округтің шекаралары
	Ауыл шаруашылығы мақсатындағы жерлер
	Елді мекендердің жерлері
	Өнеркәсіп, көлік, байланыс, ғарыш қызметі, қорғаныс, ұлттық қауіпсіздік мұқтажына арналған және ауылшаруашылығына арналмаған өзге де жерлер
	Жайылымдарды қайта бөлуге арналған жер телімдері

Ауылдық округ маңында орналасқан жайылымдармен қамтамасыз етілмеген жеке және (немесе) заңды тұлғалардың ауылшаруашылығы жануарларының мал басын шалғайдағы жайылымдарға орналастыру схемасы



Шартты белгілер	
	Ауылдық округтің шекаралары
	Ауыл шаруашылығы мақсатындағы жерлер
	Елді мекендердің жерлері
	Өнеркәсіп, көлік, байланыс, ғарыш қызметі, қорғаныс, ұлттық қауіпсіздік мұқтажына арналған және ауылшаруашылығына арналмаған өзге де жерлер
	Мал басын орналастыру шекаралары

Ауыл шаруашылығы жануарларын жаюдың және айдаудың маусымдық маршруттарын белгілейтін жайылымдарды пайдалану жөніндегі күнтізбелік графигі

Жайылымға малдарды айдап шығарылу мерзімі	Жайылымнан малдардың қайтарылу мерзімі
Наурыз 1 жартысы	Қазан 2 онкүндігі

Қазалы аудандық мәслихатының
2020 жылғы 2 маусымы
№ 428 шешіміне 17 - қосымша

Ғ.Мұратбаев ауылдық округінің 2020 - 2021 жылдарға арналған жайылымдарды басқару және оларды пайдалану жөніндегі жоспары

1) Құқық белгілейтін құжаттар негізінде жер санаттары, жер учаскелерінің меншік иелері және жер пайдаланушылар бөлінісінде әкімшілік-аумақтық бірлік аумағында жайылымдардың орналасу схемасы (картасы);

2) жайылым айналымдарының қолайлы схемасы;

3) жайылымдардың, оның ішінде маусымдық жайылымдардың сыртқы және ішкі шекаралары мен алаңдары, жайылымдық инфрақұрылым объектілері белгіленген картасы;

4) жайылым пайдаланушылардың су тұтыну нормасына сәйкес жасалған су көздеріне (көлдерге, өзендерге, тоғандарға, апандарға, суару немесе суландыру каналдарына, құбырлы немесе шахталы құдықтарға) қолжеткізу схемасы;

5) жайылымы жоқ жеке және (немесе) заңды тұлғалардың ауыл шаруашылығы жануарларының мал басын орналастыру үшін жайылымдарды қайта бөлу және оны берілетін жайылымдарға ауыстыру схемасы;

6) Ғ. Мұратбаев ауылдық округі (бұдан әрі – ауылдық округ) маңында орналасқан жайылымдармен қамтамасыз етілмеген жеке және (немесе) заңды тұлғалардың ауыл шаруашылығы жануарларының мал басын шалғайдағы жайылымдарға орналастыру схемасы;

7) ауыл шаруашылығы жануарларын жаюдың және айдаудың маусымдық маршруттарын белгілейтін жайылымдарды пайдалану жөніндегі күнтізбелік графигі.

Ауылдық округтің аумағы құрғақ, даласы сазды сортаңды болып келеді.

Дала өсімдігі басым болуы анықталды, оның негізгі түрлері: бетеге, селеулер, сұлыбас және шамалы даланың түрлі шөптерінің қатысуымен әр түрлі жусанның түрлері.

Ауылдық округтің аумағында гидрографиялық торап нашар дамыған. Жайылымды суландыру табиғи апандар, шахталы құдықтармен қамтамасыз етіледі. Судың сапасы әлсіз тұздылау, малдарды суару үшін жарамды.

Жайылымдық алқаптардың орташа өнімділігі – 8,8 центнер/гектарды құрайды.

Жайылымдар жемдерінің қоры ұзақтығы 170-180 күн болатын жайылым кезеңінде пайдаланылады.

Ауылдық округ Қазалы ауданының батыс бөлігінде орналасқан, солтүстіктен және солтүстік-батыс жағынан Арал ауданымен, шығыс жағынан Қазалы ауданымен шектеседі.

Әкімшілік-аумақтық бөлінісі Ғ.Мұратбаев ауылынан тұрады.

Табиғи ауа-райының жағдайлары бойынша: күрт құбылмалы ауа-райымен құрғақ далалық аймаққа жатады, олар үшін тән қасиет: көктем-жазғы мезгілінің құрғақшылы, жазғы жоғары және қысқы төмен ауа температурасы, жыл мезгілі бойынша жеткіліксіз және тұрақсыз атмосфералық жауын-шашын және бір жыл ішінде едәуір желдің жігерлігі.

Ауылдық округтің жалпы жер көлемі 19219 гектар (бұдан әрі – га). Соның ішінде жайылымдар – 11 111 га.

Санаттары бойынша жерлер келесідей бөлінеді:

ауылшаруашылығы мақсатындағы жерлер – 15 328 га;

алді мекендердің жерлері – 4 401 га;

өнеркәсіп, көлік, байланыс, ғарыш қызметі, қорғаныс, ұлттық қауіпсіздік мұқтажына арналған жер және ауылшаруашылығына арналмаған өзге де жерлер – 120 га.

Ауылдық округ аумағындағы ауыл шаруашылығы жануарлары мал басының саны: 775 бас ірі қара мал, 1304 бас уақ мал, 198 бас жылқы, 33 бас түйе.

Ауыл шаруашылығы жануарларының түрлері бойынша келесідей бөлінген:

ірі қара мал-2 табын;

уақ мал - 2 отар;

жылқылар - 14 үйір;

түйелер - 1 келе.

Жайылымдар ауылдық округтің табиғи-климаттық ерекшелігіне байланысты табиғи жайылымдарға жатады және көбінесе малды бағу үшін пайдаланылады. Ауылдық округтің аумағында екпе және аридтік жайылымдар жоқ.

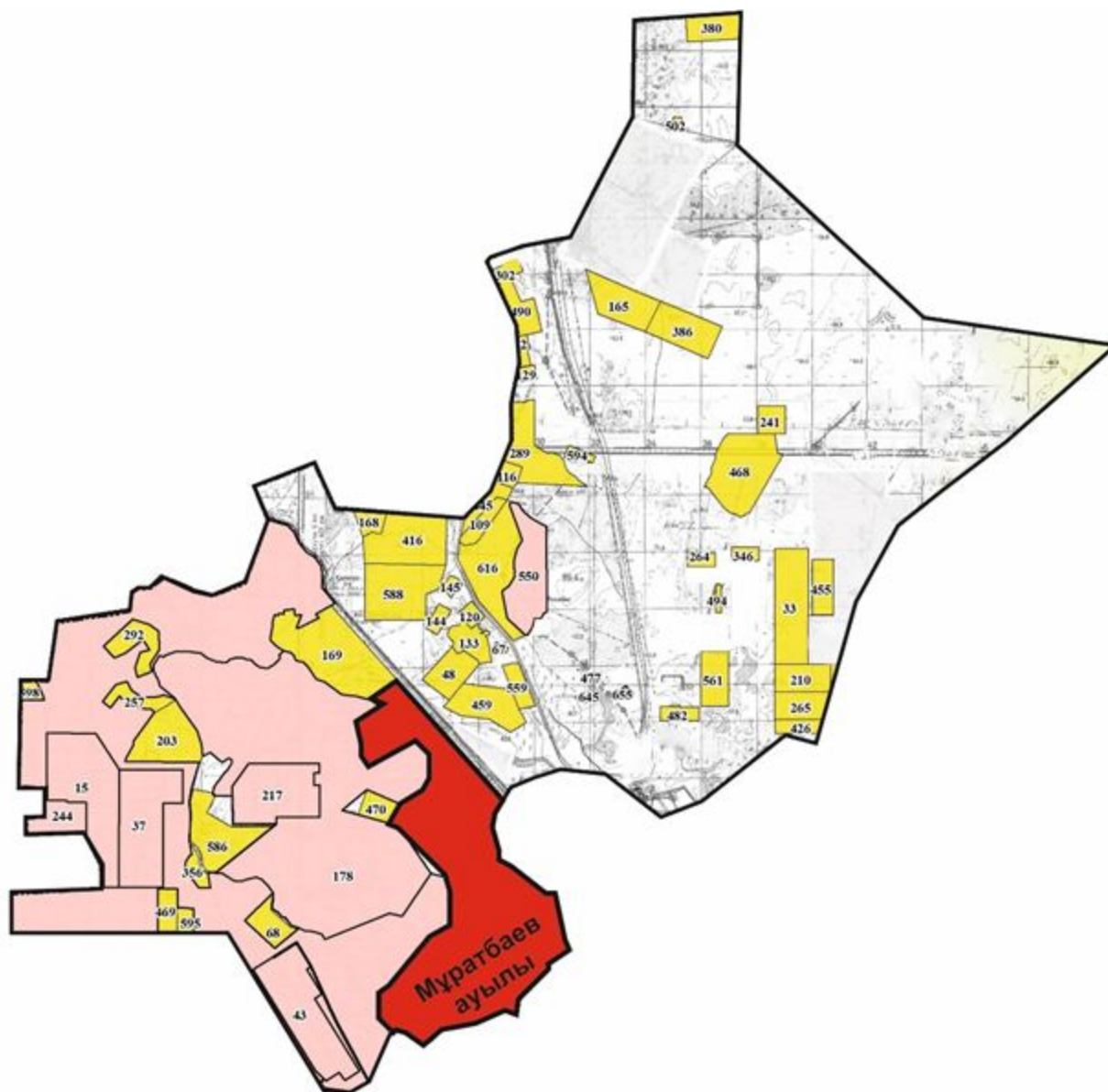
Жайылымдарды негізгі пайдаланушылар ауылдық округтің тұрғындары болып табылады.





Жоспар жайылымдарды ұтымды пайдалану, жем-шөпке қажеттілікті тұрақты қамтамасыз ету және жайылымдардың тозу процестерін болғызбау мақсатында қабылданды.

Ауылдық округтің аумағында 1 ветеринарлық пункт және 1 мал қорымы қызмет істейді.

Ауылдық округте малды айдап өтуге арналған сервитуттар белгіленбеген.

Құқық белгілейтін құжаттар негізінде жер санаттары, жер учаскелерінің меншік иелері және жер пайдаланушылар бөлінісінде әкімшілік-аумақтық бірлік аумағында жайылымдардың орналасу схемасы (картасы)



Шартты белгілер	
	Ауылдық округтің шекаралары
	Ауыл шаруашылығы мақсатындағы жерлер
	Өнеркәсіп, көлік, байланыс, ғарыш қызметі, қорғаныс, ұлттық қауіпсіздік мұқтажына арналған және ауылшаруашылығына арналмаған өзге де жерлер
	Елді мекендердің жерлері

34	Катаева Дариға	2			31				18	
35	Аймағамбет Талғат Шыныбайұлы	57								
36	Ерғараев Айтуған	160								
37	Мұратбаев Қайрат	100								
	Барлығы:	11124	545	878	838	105	285	24	324	63

Кестенің жалғасы

Жайылымдардың қажеттілігі, (га)					Артық жайылымдар, (га)
МІҚ	УМ	Жылқы	түйе	Жиыны(га)	
1110		360		1470	
435		504		939	
450	450	180	42	1222	
300				300	
150				150	
1764				1764	
135				135	
495				495	
435	258	270		963	
135	255	198		1488	
540		1620		2160	
			273	273	
	60			60	
75				75	
150				150	
1140	852			1992	
	90			90	
690		522		1212	
		612	294	906	
		1566		1566	
		126		126	
		2934	1260	4194	
		126		126	
15		108		123	
840				840	
480		126		606	
360	138	1584		2282	
240	531	1026	336	2133	

		558		558	
9939	2634	12420	2205	28398	

Аббревиатуралардың таратылып жазылуы:

МІҚ – мүйізді ірі қара мал;

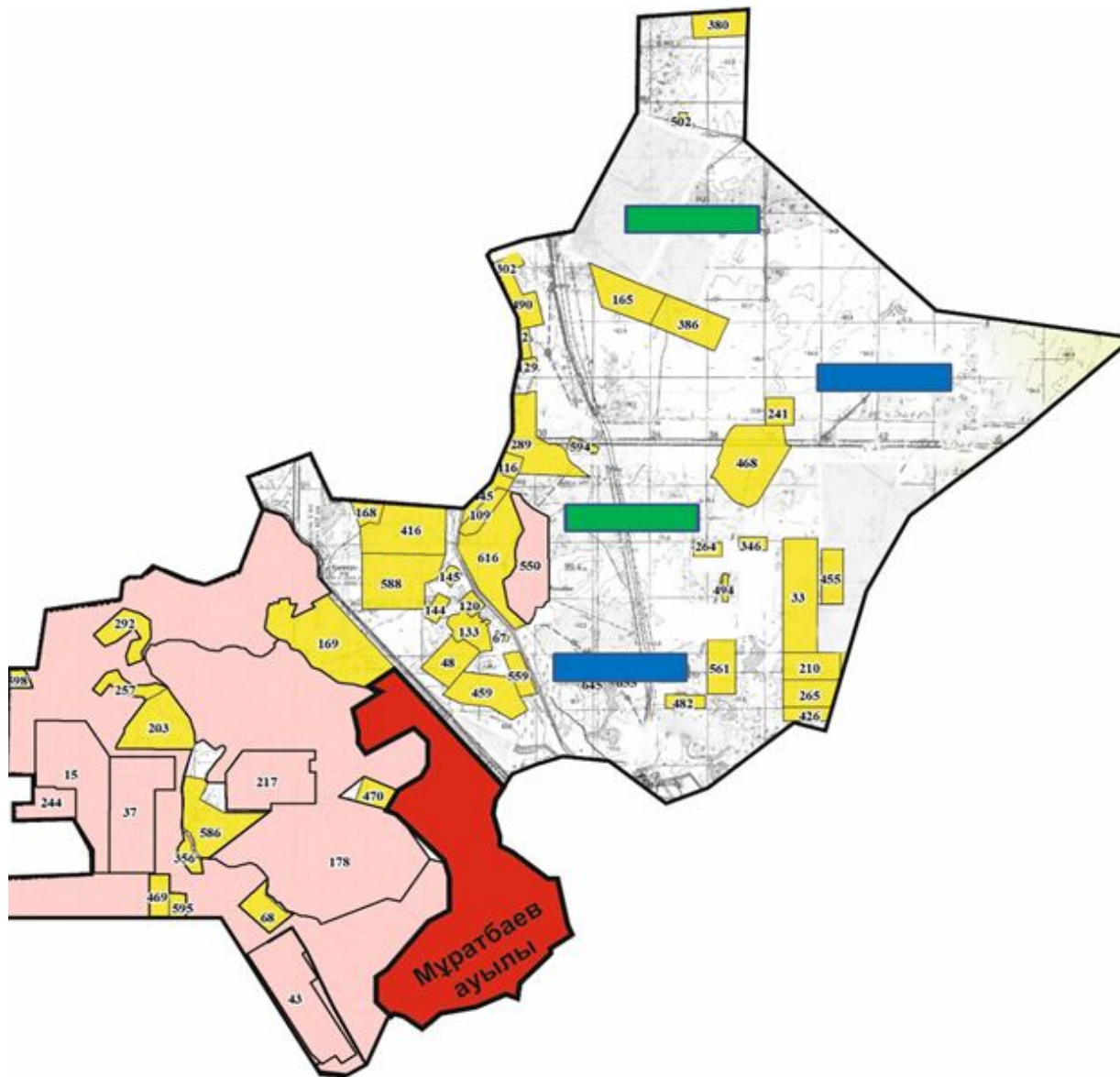
УМ – уақ мал;







ш/қ- шаруа қожалық

Ауылдық округ бойынша елді мекендер бөлінісінде мүйізді ірі қара аналық (сауын) мал басын орналастыру үшін жайылымдарды бөлу

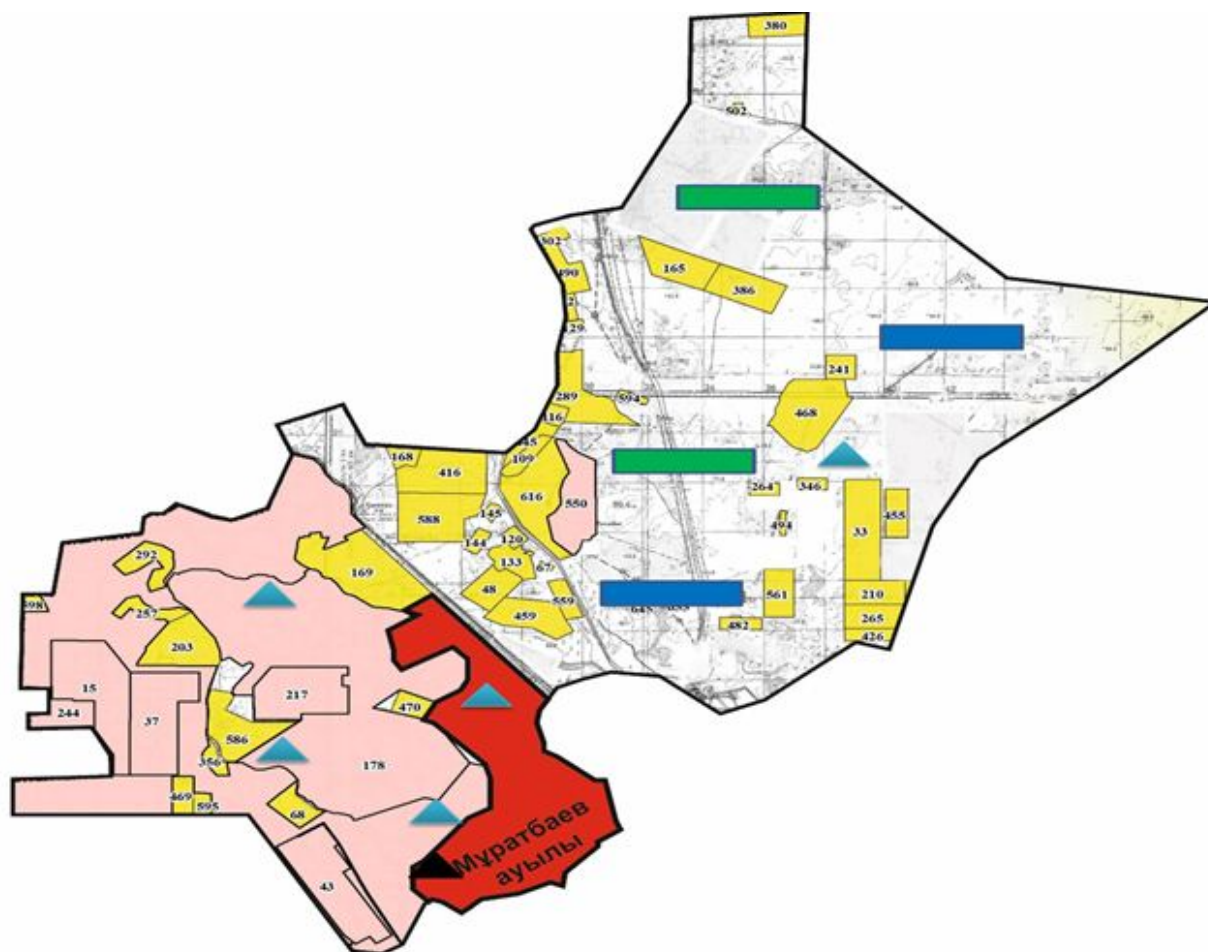
№	Елді мекен атауы	Жайылым алаңы, га	Сауын сиырлардың болуы (бас)	Жайылымға қажеттілік нормасы 1 бас, га	Жайылымдардың қажеттілігі, га	Жайылымдармен қамтамасыз етілмеген, га	Қажеттіліктің қамтамасыз етілуі, пайыз	Артықшылық, га
1	Ғ.Мұратбаев ауылы	3065	381	15,0	5715	-2650	53	-
	Барлығы	3065	381	15,0	5715	-2650	53	-

Жайылым айналымдарының қолайлы схемасы











Шартты белгілер	
	Ауылдық округтің шекаралары
	Ауыл шаруашылығы мақсатындағы жерлер
	Өнеркәсіп, көлік, байланыс, ғарыш қызметі, қорғаныс, ұлттық қауіпсіздік мұқтажына арналған және ауылшаруашылығына арналмаған өзге де жерлер
	Елді мекендердің жерлері
	Көктемгі және жазғы уақытта пайдаланылатын жайылымдар
	Күзгі және қысқы уақытта пайдаланылатын жайылымдар

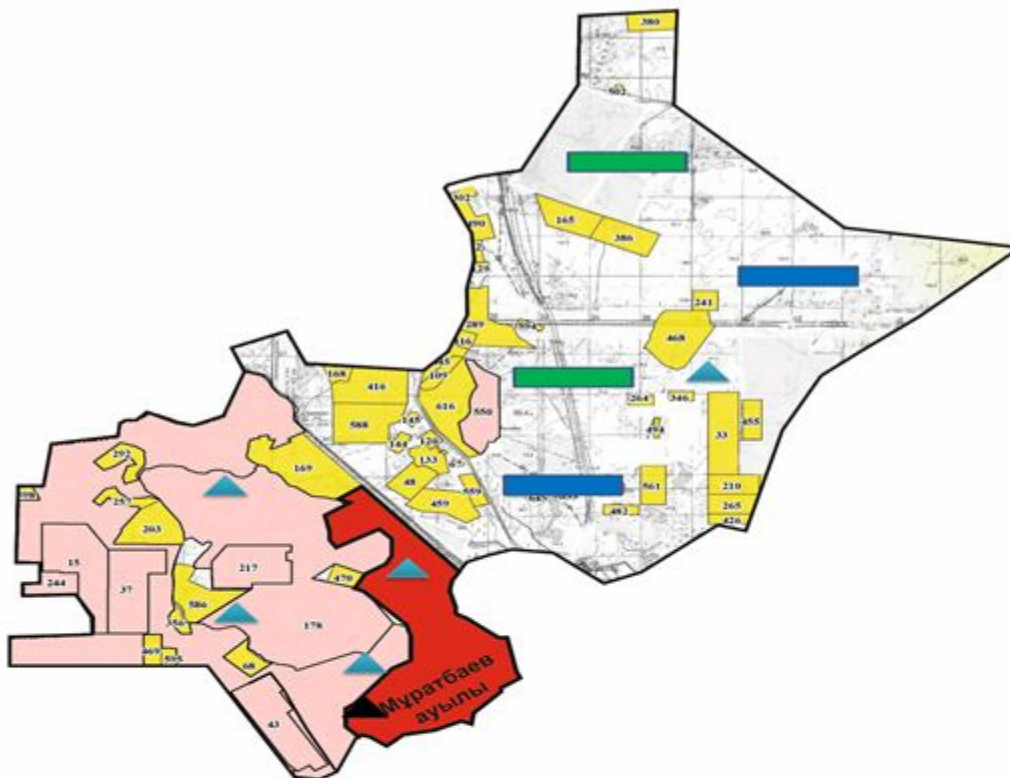
Жайылымдардың, оның ішінде маусымдық айылымдардың сыртқы және ішкі шекаралары мен алаңдары, жайылымдық инфрақұрылым объектілері белгіленген картасы










Шартты белгілер

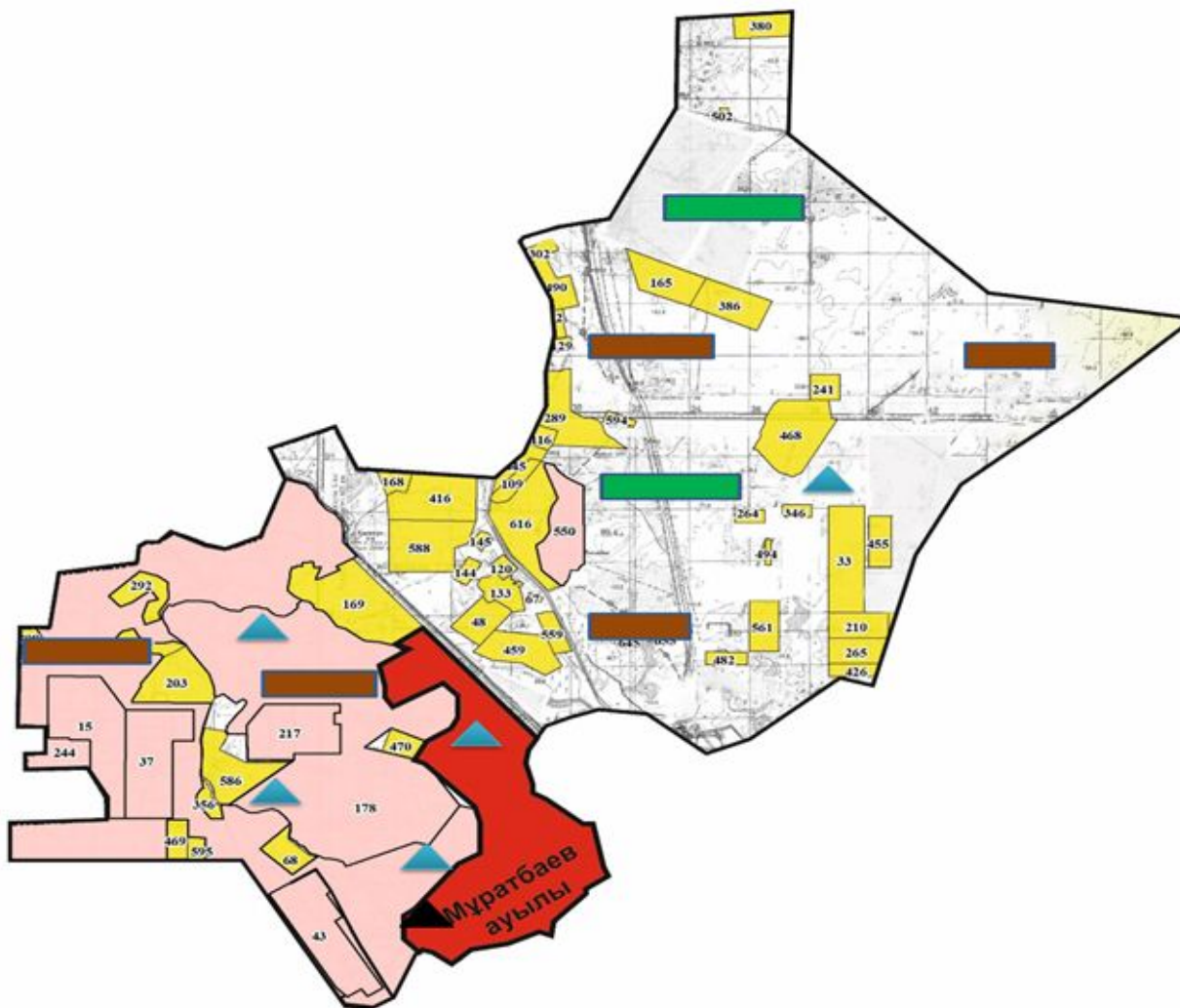
	Ауылдық округтің шекаралары
	Ауыл шаруашылығы мақсатындағы жерлер
	Өнеркәсіп, көлік, байланыс, ғарыш қызметі, қорғаныс, ұлттық қауіпсіздік мұқтажына арналған және ауылшаруашылығына арналмаған өзге де жерлер
	Елді мекендердің жерлері
	Көктемгі және жазғы уақытта пайдаланылатын жайылымдар
	Күзгі және қысқы уақытта пайдаланылатын жайылымдар
	Шахтағы құдықтар, апандар
	Мал қорымы






Жайылым пайдаланушылардың су тұтыну нормасына сәйкес жасалған су көздеріне (көлдерге, өзендерге, тоғандарға, апандарға, суару немесе суландыру каналдарына, құбырлы немесе шахталы құдықтарға) қол жеткізу схемасы



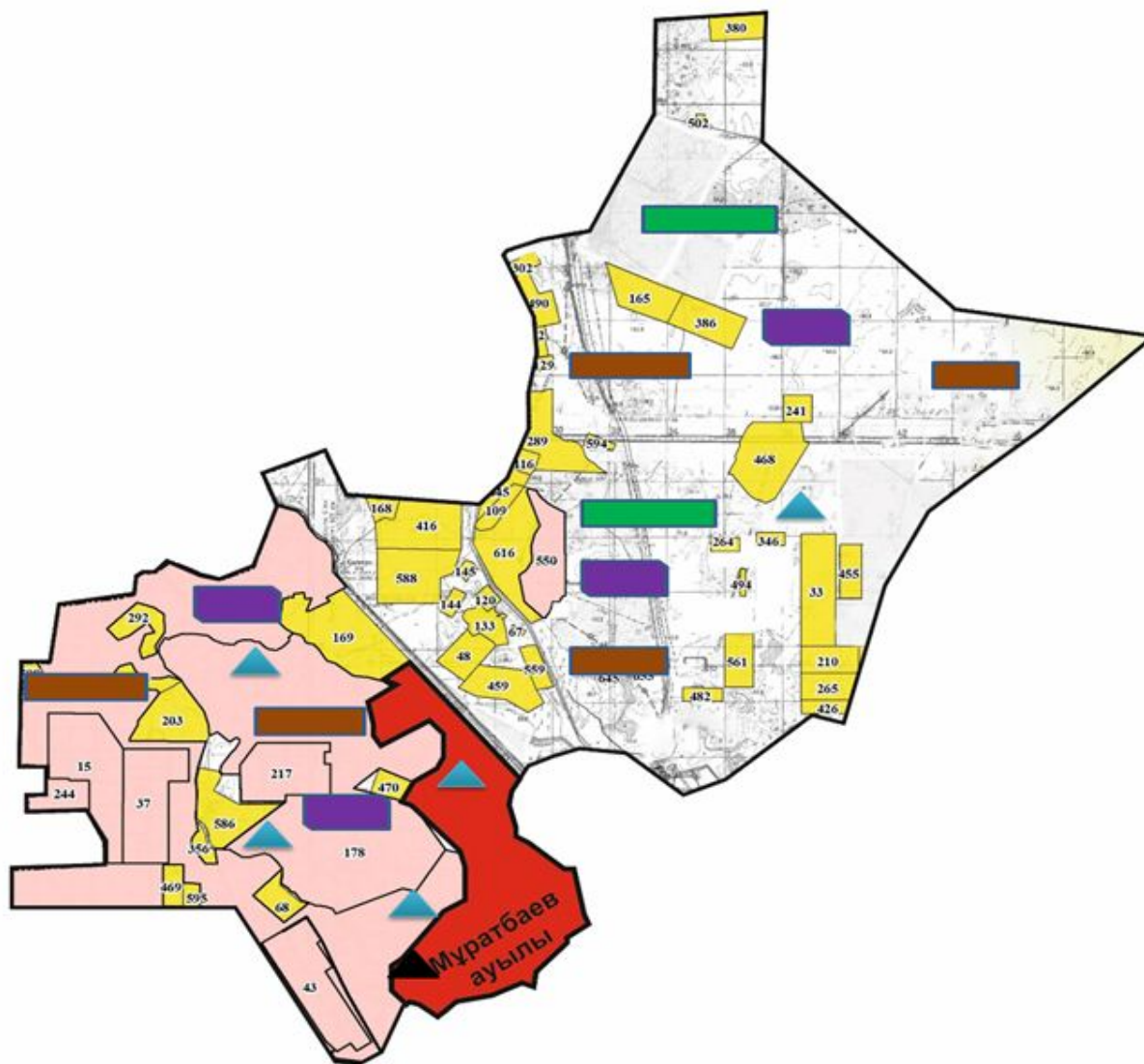
Шартты белгілер	
	Ауылдық округтің шекаралары
	Ауыл шаруашылығы мақсатындағы жерлер
	Өнеркәсіп, көлік, байланыс, ғарыш қызметі, қорғаныс, ұлттық қауіпсіздік мұқтажына арналған және ауыл шаруашылығына арналмаған өзге де жерлер
	Елді мекендердің жерлері
	Көктемгі және жазғы уақытта пайдаланылатын жайылымдар
	Күзгі және қысқы уақытта пайдаланылатын жайылымдар
	Шахталы құдықтар, апандар






Жайылымы жоқ жеке және (немесе) заңды тұлғалардың ауыл шаруашылығы жануарларының мал басын орналастыру үшін жайылымдарды қайта бөлу және оны берілетін жайылымдарға ауыстыру схемасы



Шартты белгілер	
	Ауылдық округтің шекаралары
	Ауыл шаруашылығы мақсатындағы жерлер
	Өнеркәсіп, көлік, байланыс, ғарыш қызметі, қорғаныс, ұлттық қауіпсіздік мұқтажына арналған және ауылшаруашылығына арналмаған өзге де жерлер
	Елді мекендердің жерлері
	Жайылымдарды қайта бөлуге арналған жер телімдері

Ауылдық округ маңында орналасқан жайылымдармен қамтамасыз етілмеген жеке және (немесе) заңды тұлғалардың ауылшаруашылығы жануарларының мал басын шалғайдағы жайылымдарға орналастыру схемасы



Шартты белгілер	
—	Ауылдық округтің шекаралары
	Ауыл шаруашылығы мақсатындағы жерлер
	Өнеркәсіп, көлік, байланыс, ғарыш қызметі, қорғаныс, ұлттық қауіпсіздік мұқтажына арналған және ауылшаруашылығына арналмаған өзге де жерлер
	Елді мекендердің жерлері
	Мап басын орналастыру шекаралары
	Жайылымдарды қайта бөлуге арналған жер телімдері

Ауыл шаруашылығы жануарларын жаюдың және айдаудың маусымдық маршруттарын белгілейтін жайылымдарды пайдалану жөніндегі күнтізбелік графигі

Жайылымға малдардын айдап шығарылу мерзімі	Жайылымнан малдардың қайтарылу мерзімі
Наурыз 1 жартысы	Қазан 2 онкүндігі

Қазалы аудандық мәслихатының
2020 жылғы 2 маусымы
№ 428 шешіміне 18 - қосымша

Сарыкөл ауылдық округінің 2020 - 2021 жылдарға арналған жайылымдарды басқару және оларды пайдалану жөніндегі жоспары

1) Құқық белгілейтін құжаттар негізінде жер санаттары, жер учаскелерінің меншік иелері және жер пайдаланушылар бөлінісінде әкімшілік-аумақтық бірлік аумағында жайылымдардың орналасу схемасы (картасы);

2) жайылым айналымдарының қолайлы схемасы;

3) жайылымдардың, оның ішінде маусымдық жайылымдардың сыртқы және ішкі шекаралары мен алаңдары, жайылымдық инфрақұрылым объектілері белгіленген картасы;

4) жайылым пайдаланушылардың су тұтыну нормасына сәйкес жасалған су көздеріне (көлдерге, өзендерге, тоғандарға, апандарға, суару немесе суландыру каналдарына, құбырлы немесе шахталы құдықтарға) қолжеткізу схемасы;

5) жайылымы жоқ жеке және (немесе) заңды тұлғалардың ауыл шаруашылығы жануарларының мал басын орналастыру үшін жайылымдарды қайта бөлу және оны берілетін жайылымдарға ауыстыру схемасы;

6) Сарыкөл ауылдық округі (бұдан әрі – ауылдық округ) маңында орналасқан жайылымдармен қамтамасыз етілмеген жеке және (немесе) заңды тұлғалардың ауыл шаруашылығы жануарларының мал басын шалғайдағы жайылымдарға орналастыру схемасы;

7) ауыл шаруашылығы жануарларын жаюдың және айдаудың маусымдық маршруттарын белгілейтін жайылымдарды пайдалану жөніндегі күнтізбелік графигі.

Ауылдық округтің аумағы құрғақ, даласы бетеге-селеулі белдем тармағына жатады.

Дала өсімдігі басым болуы анықталды, оның негізгі түрлері: бетеге, селеулер, сұлыбас және шамалы даланың түрлі шөптерінің қатысуымен әр түрлі жусанның түрлері.

Ауылдық округтің аумағында гидрографиялық торап нашар дамыған. Жайылымды суландыру табиғи апандар, шахталы құдықтармен қамтамасыз етіледі. Судың сапасы әлсіз тұздылау, малдарды суару үшін жарамды.

Жайылымдық алқаптардың орташа өнімділігі – 8,8 центнер/гектарды құрайды.

Жайылымдар жемдерінің қоры ұзақтығы 170-180 күн болатын жайылым кезеңінде пайдаланылады.

Ауылдық округ Қазалы ауданының оңтүстік бөлігінде орналасқан, солтүстіктен және солтүстік-батыс жағынан Қазалы қаласымен, шығыс, оңтүстік жағынан Басықара ауылдық округімен шектеседі.

Әкімшілік-аумақтық бөлінісі Жұбан және Абай ауылдарынан тұрады.

Табиғи ауа-райының жағдайлары бойынша: күрт құбылмалы ауа-райымен құрғақ далалық аймаққа жатады, олар үшін тән қасиет: көктем-жазғы мезгілінің құрғақшылы, жазғы жоғары және қысқы төмен ауа температурасы, жыл мезгілі бойынша жеткіліксіз және тұрақсыз атмосфералық жауын-шашын және бір жыл ішінде едәуір желдің жігерлігі.

Ауылдық округтің жалпы жер көлемі 14940 гектар (бұдан әрі – га). Соның ішінде жайылымдар – 13096 га.

Санаттары бойынша жерлер келесідей бөлінеді:

ауыл шаруашылығы мақсатындағы жерлер – 1680 га;

елді мекендердің жерлері – 423 га;

өнеркәсіп, көлік, байланыс, ғарыш қызметі, қорғаныс, ұлттық қауіпсіздік мұқтажына арналған және ауылшаруашылығына арналмаған өзге де жерлер – 547,7 га.

Ауылдық округ аумағындағы ауыл шаруашылығы жануарлары мал басының саны: 2728 бас ірі қара мал, 5480 бас уақ мал, 1744 бас жылқы, 294 бас түйе.

Ауыл шаруашылығы жануарларының түрлері бойынша келесідей бөлінген:

ірі қара мал- 19 табын;

уақ мал - 14 отар;

жылқылар - 59 үйір;

түйелер - 5 келе.

Жайылымдар ауылдық округтің табиғи-климаттық ерекшелігіне байланысты табиғи жайылымдарға жатады және көбінесе малды бағу үшін пайдаланылады. Ауылдық округтің аумағында екпе және аридтік жайылымдар жоқ.

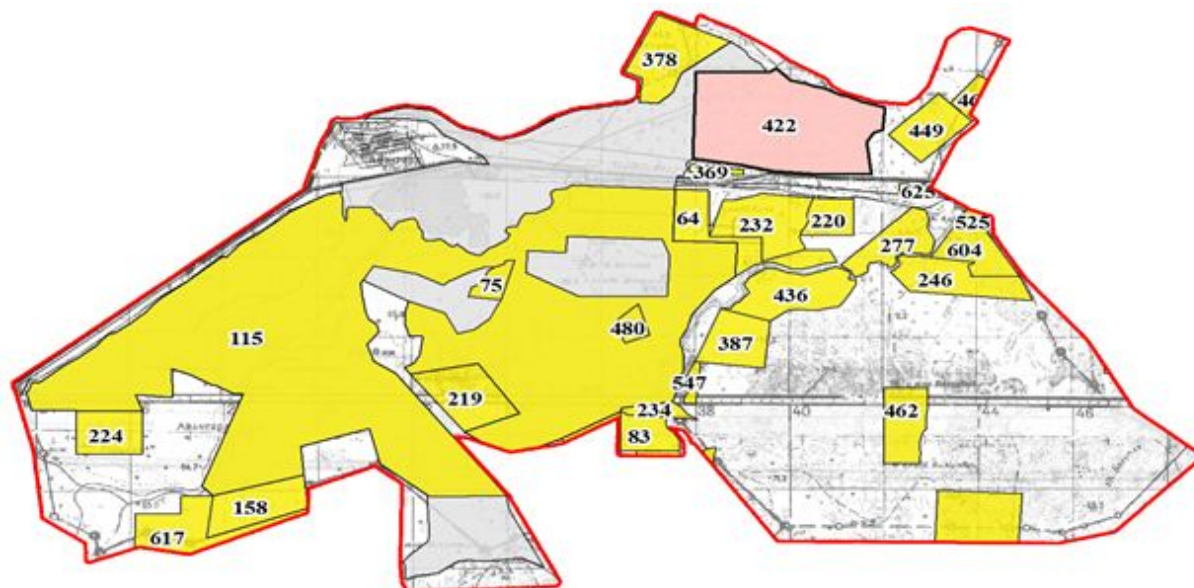
Жайылымдарды негізгі пайдаланушылар ауылдық округтің тұрғындары болып табылады.





Жоспар жайылымдарды ұтымды пайдалану, жем-шөпке қажеттілікті тұрақты қамтамасыз ету және жайылымдардың тозу процестерін болғызбау мақсатында қабылданды.

Ауылдық округтің аумағында 1 ветеринарлық пункт және 1 мал қорымы қызмет істейді.

Ауылдық округте малды айдап өтуге арналған сервитуттар белгіленбеген.

Құқық белгілейтін құжаттар негізінде жер санаттары, жер учаскелерінің меншік иелері және жер пайдаланушылар бөлінісінде әкімшілік-аумақтық бірлік аумағында жайылымдардың орналасу схемасы (картасы)



Шартты белгілер	
	Ауылдық округтің шекаралары
	Ауыл шаруашылығы мақсатындағы жерлер
	Өнеркәсіп, көлік, байланыс, ғарыш қызметі, қорғаныс, ұлттық қауіпсіздік мұқтажына арналған және ауылшаруашылығына арналмаған өзге де жерлер
	Елді мекендердің жерлері

Жер учаскелерінің меншік иелері

№	Жер учаскелерінің меншік иелері	Жайылым алаңы, (га)	Түрлері бойынша малдың болуы, (бас)				Жайылымға қажеттілік нормасы 1 бас, (га)			
			МІҚ	УМ	Жылқы	Түйе	МІҚ	УМ	Жылқы	Түйе
1	Акманбетова Темірбике, "Панов М" ш/қ	210	-	-	-	-	-	-	-	

2	Аржиков Берік, "Аржиков Б" ш/к	2924	139	-	466	228	16,0	3,2	19,2	22,4
3	Аржиков Жұбаназар, "Аржиков К" ш/к	210	21	-	19	-	16,0	3,2	19,2	22,4
4	Әлимбаев Қасқырбай	1286	4	30	-	-	16,0	3,2	19,2	22,4
5	Бекетова Алмагүл, "Нурали" ш/к	160	95	205	46	-	16,0	3,2	19,2	22,4
6	Боранкул Гулшакарам, "Боранул Г" ш/к	140	-	-	8	-	16,0	3,2	19,2	22,4
7	Дидар Кулжан Аманшаевна, "Кіші Абай" ш/к	295	31	142	36	3	16,0	3,2	19,2	22,4
8	Жақсылықов Орыналы, "Садуакас-Жұрын" ш/к	180	31	129	-	-	16,0	3,2	19,2	22,4
9	Жумағалиев Кошербай, "Маймак" ш/к	18	10	150	10	-	16,0	3,2	19,2	22,4
10	Жумашов Ертас, "Айбек" ш/к	2170	207	1237	207	26	16,0	3,2	19,2	22,4
11	Исмайлов Темірбек, "Жайлау" ш/к	110	123	-	13	-	16,0	3,2	19,2	22,4
12	Купжасаров Самат Абдикадирович, "Көпжасар" ш/к	80	20	29	29	2	16,0	3,2	19,2	22,4
13	Кенжалиев Серик Куанышович, "Ақниет" ш/к	180	92	118	86	21	16,0	3,2	19,2	22,4
14	Қоспанова Миуа, "Гаухар" ш/к	140	5	-	-	-	16,0	3,2	19,2	22,4
15	Мылтықбаев Әбілғазы, "Шоратай" ш/к	442	30	95	134	2	16,0	3,2	19,2	22,4
16	Ерхожаев Ақарыс, "АЙК" ш/к	370	-	-	27	-	16,0	3,2	19,2	22,4
17	Орынбаев Жеткербай, "Ануар" ш/к	1540	114	109	42	-	16,0	3,2	19,2	22,4
18	Рахменбергенов Жахас, "Байрақ" ш/к	95	25	74	-	-	16,0	3,2	19,2	22,4
19	Слтеуов Мирамбек, "Нұржан" ш/к	65	-	-	-	-	16,0	3,2	19,2	22,4
20	Исмагулов Рақымбек	385	-	-	15	-	16,0	3,2	19,2	22,4
21	Толеген Мендилда, "Береке" ш/к	40	-	-	-	-	16,0	3,2	19,2	22,4
22	Шекибай Амандос, "Амандос" ш/к	238	64	98	74	12	16,0	3,2	19,2	22,4
23	Жумалиев Нуржигит Кибитович, "Мақсұт" ш/к	45	-	-	18	-	16,0	3,2	19,2	22,4
24	Аржиков Еркін, "Аржиков Е" ш/к	137	103	-	56	-	16,0	3,2	19,2	22,4
	Барлығы	11460	1114	2416	1286	294	368	73,6	441,6	515,2

Кестенің жалғасы

Жайылымдардың қажеттілігі, (га)					Артық жайылымдар, (га)
МІҚ	УМ	Жылқы	Түйе	Жиыны (га)	
-	-	-	-	-	210
2224	-	8947,2	5107,2	16278,4	-13354,4

336	-	364,8	-	700,8	-490,8
64	96	-	-	160	1126
1520	656	883,2	-	3059,2	-2899,2
-	-	153,6	-	153,6	-13,6
496	454,4	691,2	67,2	1708,8	-1413,8
496	412,8	-	-	908,8	-728,8
160	480	192	-	832	-814
3312	3958,4	3974,4	582,4	11827,2	-9657,2
1968	-	249,6	-		-2107,6
320	92,8	201	556,8	1170,6	-1090,6
1472	377,6	1651,2	470,4	3971,2	-3791,2
80	-	-	-	80	60
480	304	2572,8	44,8	3401,6	-2959,6
-	-	518,4	-	518,4	-148,4
1824	348,8	806,4	-	2979,2	-1439,2
400	236,8	-	-	636,8	-541,8
-	-	-	-	-	65
-	-	243	-	243	142
-	-	-	-	-	40
1024	313,6	1420,8	268,8	3027,2	-2789,2
-	-	345,6	-	345,6	-300,6
1648	-	1075,2	-	2723,2	-2586,2
17824	7731,2	24290,4	7097,6	54565,6	45483,2

Аббревиатуралардың таратылып жазылуы:

МІҚ – мүйізді ірі қара мал;

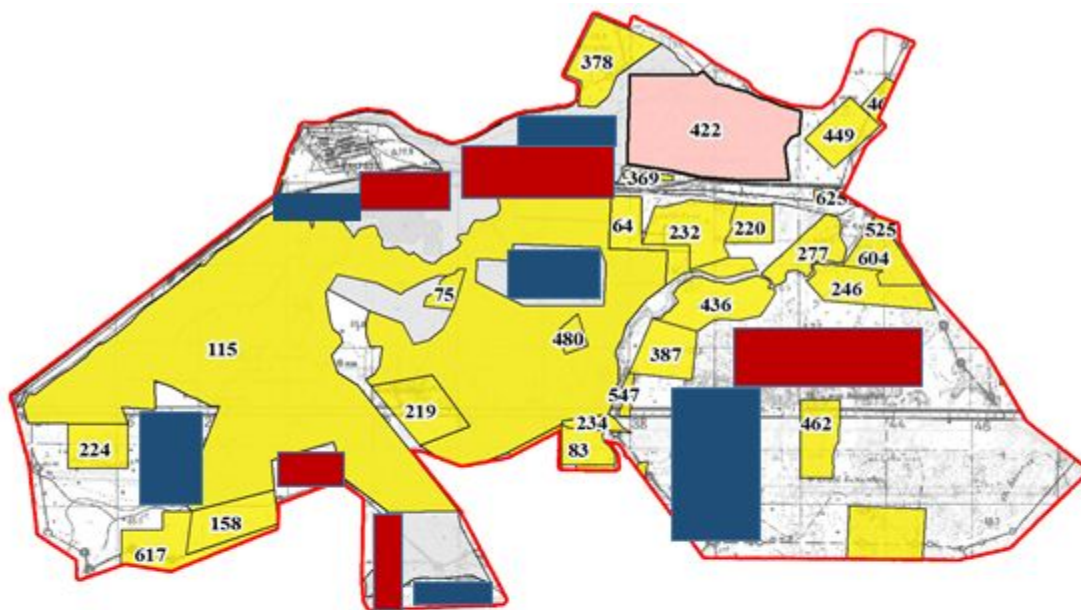
УМ – уақ мал;







ш/қ – шаруа қожалық.

Ауылдық округ бойынша елді мекендер бөлінісінде мүйізді ірі қара аналық (сауын) мал басын орналастыру үшін жайылымдарды бөлу

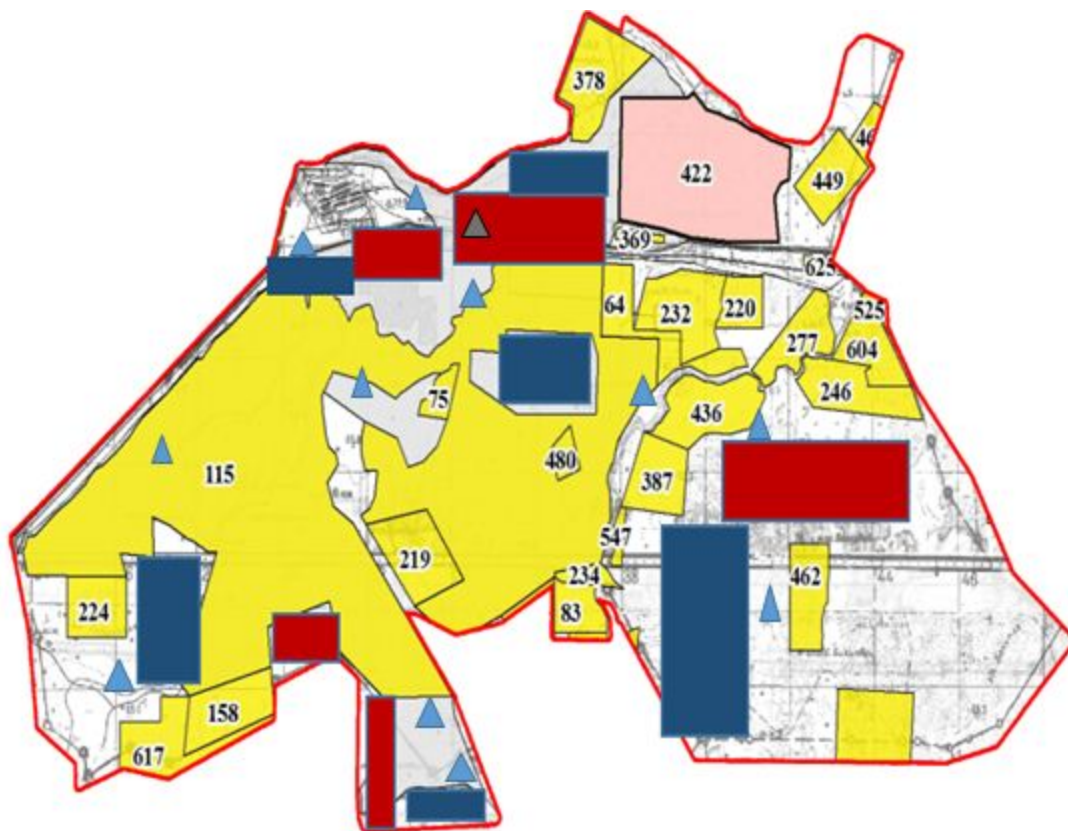
№	Елді мекен атауы	Жайылым алаңы, га	Сауын сиырлардың болуы (бас)	Жайылымға қажеттілік нормасы 1 бас, га	Жайылымдардың қажеттілігі, га	Жайылымдармен қамтамасыз етілмеген, га	Қажеттіліктің қамтамасыз етілуі, пайыз	Артықшылық, га
1	Абай ауылы	1398	422	16,0	6752	-5354	21	-
2	Жұбан ауылы	238	90	16,0	3808	- 3570	6	-
	Барлығы	1636	512	16,0	10560	- 8924	27	-

Жайылым айналымдарының қолайлы схемасы











Шартты белгілер	
	Ауылдық округтің шекаралары
	Ауыл шаруашылығы мақсатындағы жерлер
	Өнеркәсіп, кәсіп, байланыс, ғарыш қызметі, қорғаныс, ұлттық қауіпсіздік мұқтажына арналған және ауыл шаруашылығына арналмаған өзге де жерлер
	Елді мекендердің жерлері
	Көктемгі және жазғы уақытта пайдаланылатын жайылымдар
	Күзгі және қысқы уақытта пайдаланылатын жайылымдар

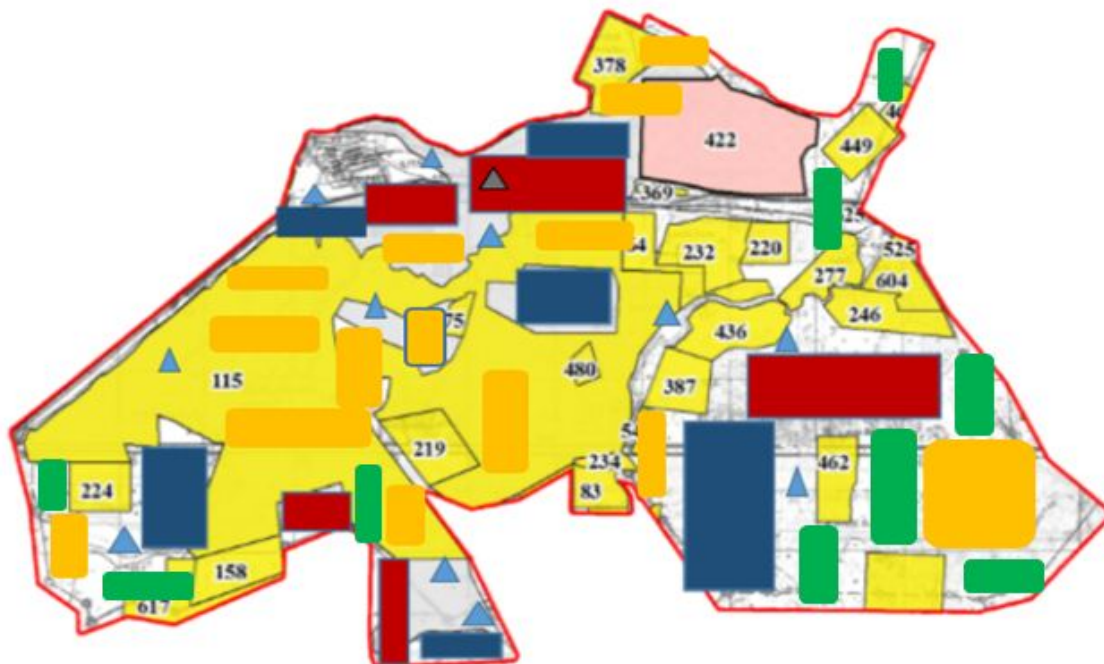
Жайылымдардың, оның ішінде маусымдық айылымдардың сыртқы және ішкі шекаралары мен алаңдары, жайылымдық инфрақұрылым объектілері белгіленген картасы



Шартты белгілер

	Ауылдық округтің шекаралары
	Ауыл шаруашылығы мақсатындағы жерлер
	Өнеркәсіп, көлік, байланыс, ғарыш қызметі, қорғаныс, ұлттық қауіпсіздік мұқтажына арналған және ауылшаруашылығына арнашамаған өзге де жерлер
	Елді мекендердің жерлері
	Көктемгі және жазғы уақытта пайдаланылатын жайылымдар
	Күзгі және қысқы уақытта пайдаланылатын жайылымдар
	Шахталы құдықтар, апандар
	Мал қорымы

Жайылым пайдаланушылардың су тұтыну нормасына сәйкес жасалған су көздеріне (көлдерге, өзендерге, тоғандарға, апандарға, суару немесе суландыру каналдарына, құбырлы немесе шахталы құдықтарға) қол жеткізу схемасы



Шартты белгілер	
	Ауылдық округтің шекаралары
	Ауыл шаруашылығы мақсатындағы жерлер
	Өнеркәсіп, көлік, байланыс, ғарыш қызметі, қорғаныс, ұлттық қауіпсіздік мұқтажына арналған және ауылшаруашылығына арналмаған өзге де жерлер
	Елді мекендердің жерлері
	Мал басын орналастыру шекаралары

Ауыл шаруашылығы жануарларын жаюдың және айдаудың маусымдық маршруттарын белгілейтін жайылымдарды пайдалану жөніндегі күнтізбелік графигі

Жайылымға малдарды айдап шығарылу мерзімі	Жайылымнан малдардың қайтарылу мерзімі
Наурыз 1 жартысы	Қазан 2 онкүндігі

Қазалы аудандық мәслихатының
2020 жылғы 2 маусымы
№ 428 шешіміне 19 - қосымша

Сарбұлақ ауылдық округінің 2020 - 2021 жылдарға арналған жайылымдарды басқару және оларды пайдалану жөніндегі жоспары

1) Құқық белгілейтін құжаттар негізінде жер санаттары, жер учаскелерінің меншік иелері және жер пайдаланушылар бөлінісінде әкімшілік-аумақтық бірлік аумағында жайылымдардың орналасу схемасы (картасы);

2) жайылым айналымдарының қолайлы схемасы;

3) жайылымдардың, оның ішінде маусымдық жайылымдардың сыртқы және ішкі шекаралары мен алаңдары, жайылымдық инфрақұрылым объектілері белгіленген картасы;

4) жайылым пайдаланушылардың су тұтыну нормасына сәйкес жасалған су көздеріне (көлдерге, өзендерге, тоғандарға, апандарға, суару немесе суландыру каналдарына, құбырлы немесе шахталы құдықтарға) қолжеткізу схемасы;

5) жайылымы жоқ жеке және (немесе) заңды тұлғалардың ауыл шаруашылығы жануарларының мал басын орналастыру үшін жайылымдарды қайта бөлу және оны берілетін жайылымдарға ауыстыру схемасы;

6) Сарбұлақ ауылдық округі (бұдан әрі – ауылдық округ) маңында орналасқан жайылымдармен қамтамасыз етілмеген жеке және (немесе) заңды тұлғалардың ауыл шаруашылығы жануарларының мал басын шалғайдағы жайылымдарға орналастыру схемасы;

7) ауыл шаруашылығы жануарларын жаюдың және айдаудың маусымдық маршруттарын белгілейтін жайылымдарды пайдалану жөніндегі күнтізбелік графигі.

Ауылдық округтің аумағы құрғақ, даласы бетеге-селеулі белдем тармағына жатады.

Дала өсімдігі басым болуы анықталды, оның негізгі түрлері: бетеге, селеулер, сұлыбас және шамалы даланың түрлі шөптерінің қатысуымен әр түрлі жусанның түрлері.

Ауылдық округтің аумағында гидрографиялық торап нашар дамыған. Жайылымды суландыру табиғи апандар, шахталы құдықтармен қамтамасыз етіледі. Судың сапасы әлсіз тұздылау, малдарды суару үшін жарамды.

Жайылымдық алқаптардың орташа өнімділігі – 8,8 центнер/гектарды құрайды.

Жайылымдар жемдерінің қоры ұзақтығы 170-180 күн болатын жайылым кезеңінде пайдаланылады.

Ауылдық округ Қазалы ауданының оңтүстік батыс бөлігінде орналасқан.

Әкімшілік-аумақтық бөлінісі Сарбұлақ ауылынан тұрады.

Табиғи ауа-райының жағдайлары бойынша: күрт құбылмалы ауа-райымен құрғақ далалық аймаққа жатады, олар үшін тән қасиет: көктем-жазғы мезгілінің құрғақшылы, жазғы жоғары және қысқы төмен ауа температурасы, жыл мезгілі бойынша жеткіліксіз және тұрақсыз атмосфералық жауын-шашын және бір жыл ішінде едәуір желдің жігерлігі.

Ауылдық округтің жалпы жер көлемі 3045 гектар (бұдан әрі – га). Соның ішінде жайылымдар – 2320 га.

Санаттары бойынша жерлер келесідей бөлінеді:

ауыл шаруашылығы мақсатындағы жерлер – 33 га;

елді мекендердің жерлері – 662 га;

өнеркәсіп, көлік, байланыс, ғарыш қызметі, қорғаныс, ұлттық қауіпсіздік мұқтажына арналған жер және ауылшаруашылығына арналмаған өзге де жерлер – 30 га

Ауылдық округ аумағындағы ауыл шаруашылығы жануарлары мал басының саны: 249 бас ірі қара мал, 1547 бас уақ мал, 805 бас жылқы, 536 бас түйе.

Ауыл шаруашылығы жануарларының түрлері бойынша келесідей бөлінген:

ірі қара мал- 3 табын;

уақ мал - 5 отар;

жылқылар - 29 үйір;

түйелер - 12 келе.

Жайылымдар ауылдық округтің табиғи-климаттық ерекшелігіне байланысты табиғи жайылымдарға жатады және көбінесе малды бағу үшін пайдаланылады. Ауылдық округтің аумағында екпе және аридтік жайылымдар жоқ.

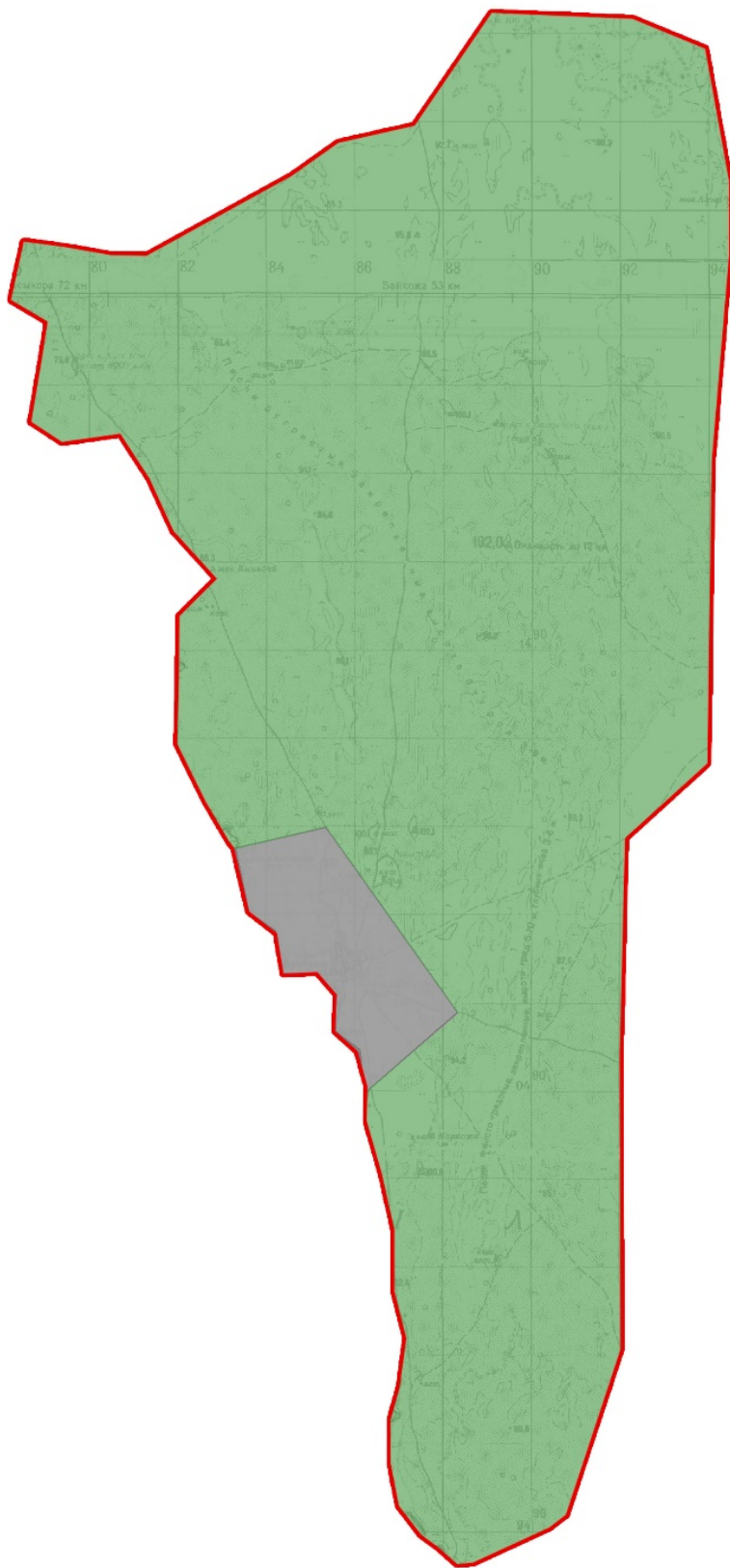
Жайылымдарды негізгі пайдаланушылар ауылдық округтің тұрғындары болып табылады.

Жоспар жайылымдарды ұтымды пайдалану, жем-шөпке қажеттілікті тұрақты қамтамасыз ету және жайылымдардың тозу процестерін болғызбау мақсатында қабылданды.

Ауылдық округтің аумағында 1 ветеринарлық пункт және 1 мал қорымы қызмет істейді.

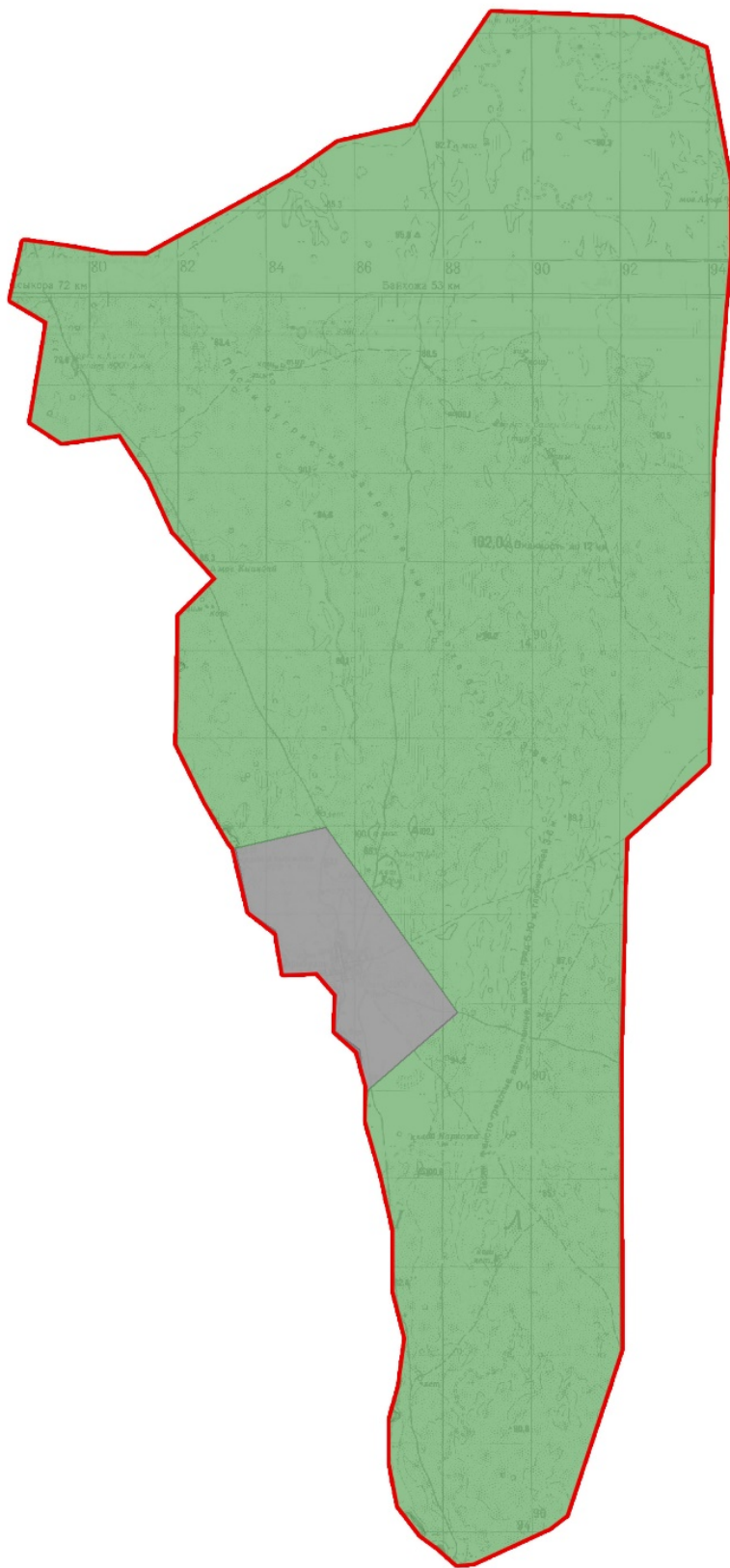
Ауылдық округте малды айдап өтуге арналған сервитуттар белгіленбеген.







Құқық белгілейтін құжаттар негізінде жер санаттары, жер учаскелерінің меншік иелері және жер пайдаланушылар бөлінісінде әкімшілік-аумақтық бірлік аумағында жайылымдардың орналасу схемасы (қартасы)



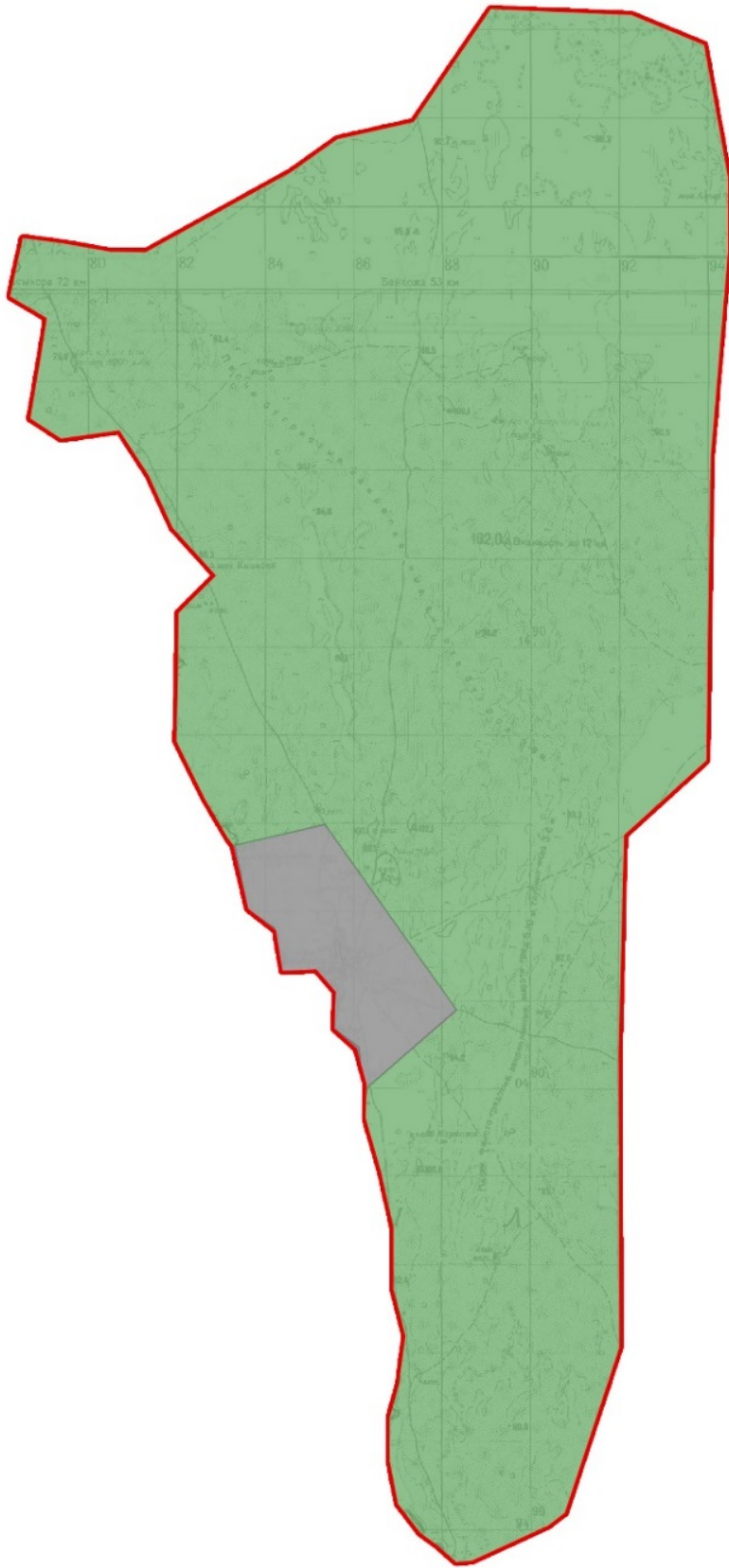
1	Сарбұлақ ауылы	249	80	11,0	880	-631	44,8	-
	Барлығы	249	80	11,0	880	-631	44,8	-









Жайылым айналымдарының қолайлы схемасы



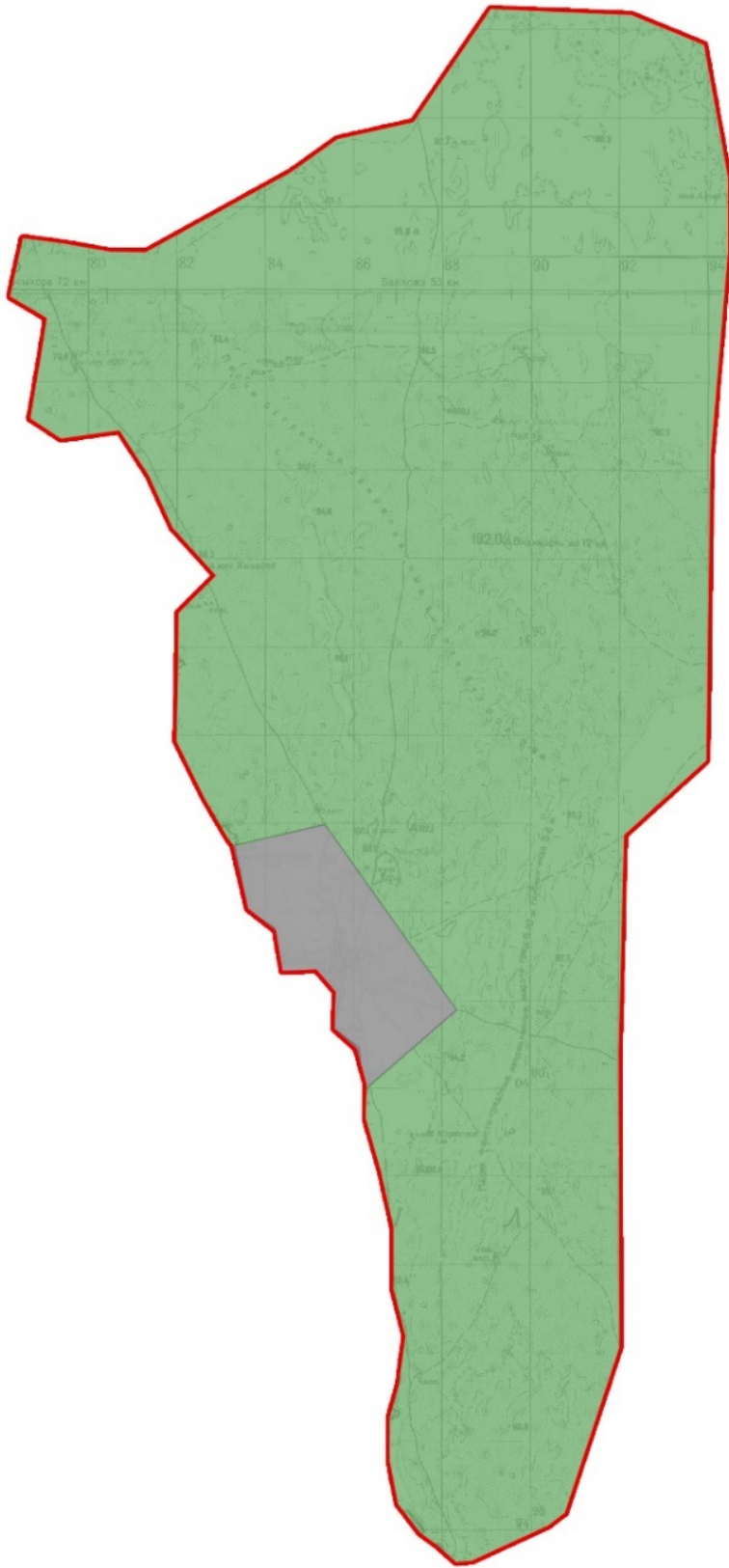
Шартты белгілер	
	Ауылдық округтің шекаралары
	Ауыл шаруашылығы мақсатындағы жерлер
	өнеркәсіп, көлік, байланыс, ғарыш қызметі, қорғаныс, ұлттық қауіпсіздік мұқтажына арналған жер және ауылшаруашылығына арналмаған өзге де жерлер
	Елді мекендердің жерлері
	Көктемгі және жазғы уақытта пайдаланылатын жайылымдар
	Күзгі және қысқы уақытта пайдаланылатын жайылымдар








Жайылымдардың, оның ішінде маусымдық айылымдардың сыртқы және ішкі шекаралары мен алаңдары, жайылымдық инфрақұрылым объектілері белгіленген картасы



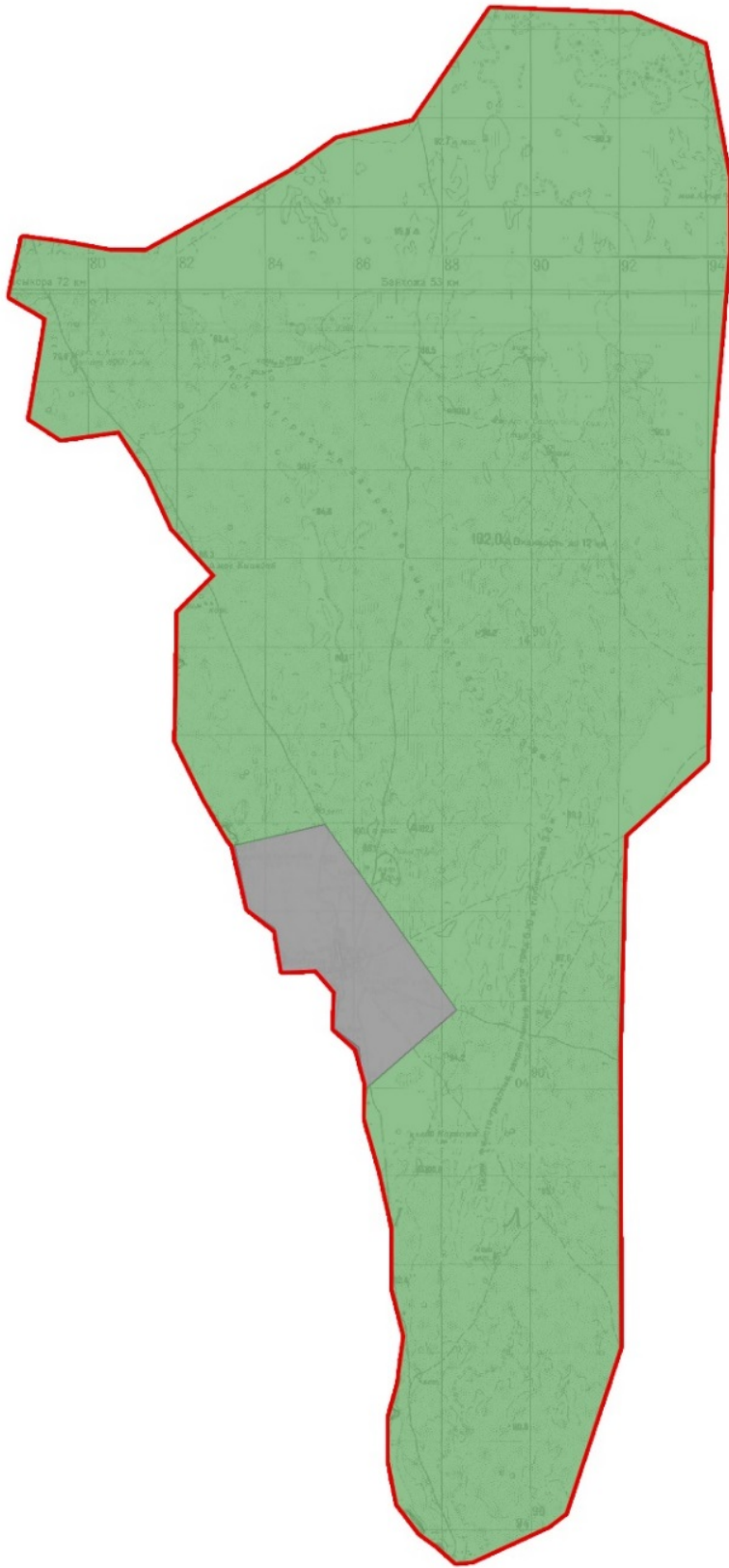
Шартты белгілер	
	Ауылдық округтің шекаралары
	Ауыл шаруашылығы мақсатындағы жерлер
	өнеркәсіп, көлік, байланыс, ғарыш қызметі, қорғаныс, ұлттық қауіпсіздік мұқтажына арналған жер және ауылшаруашылығына арналмаған өзге де жерлер
	Елді мекендердің жерлері
	Көктемгі және жазғы уақытта пайдаланылатын жайылымдар
	Күзгі және қысқы уақытта пайдаланылатын жайылымдар
	Шахталы құдықтар, апандар
	Мал қорымы








Жайылым пайдаланушылардың су тұтыну нормасына сәйкес жасалған су көздеріне (көлдерге, өзендерге, тоғандарға, апандарға, суару немесе суландыру каналдарына, құбырлы немесе шахталы құдықтарға) қол жеткізу схемасы



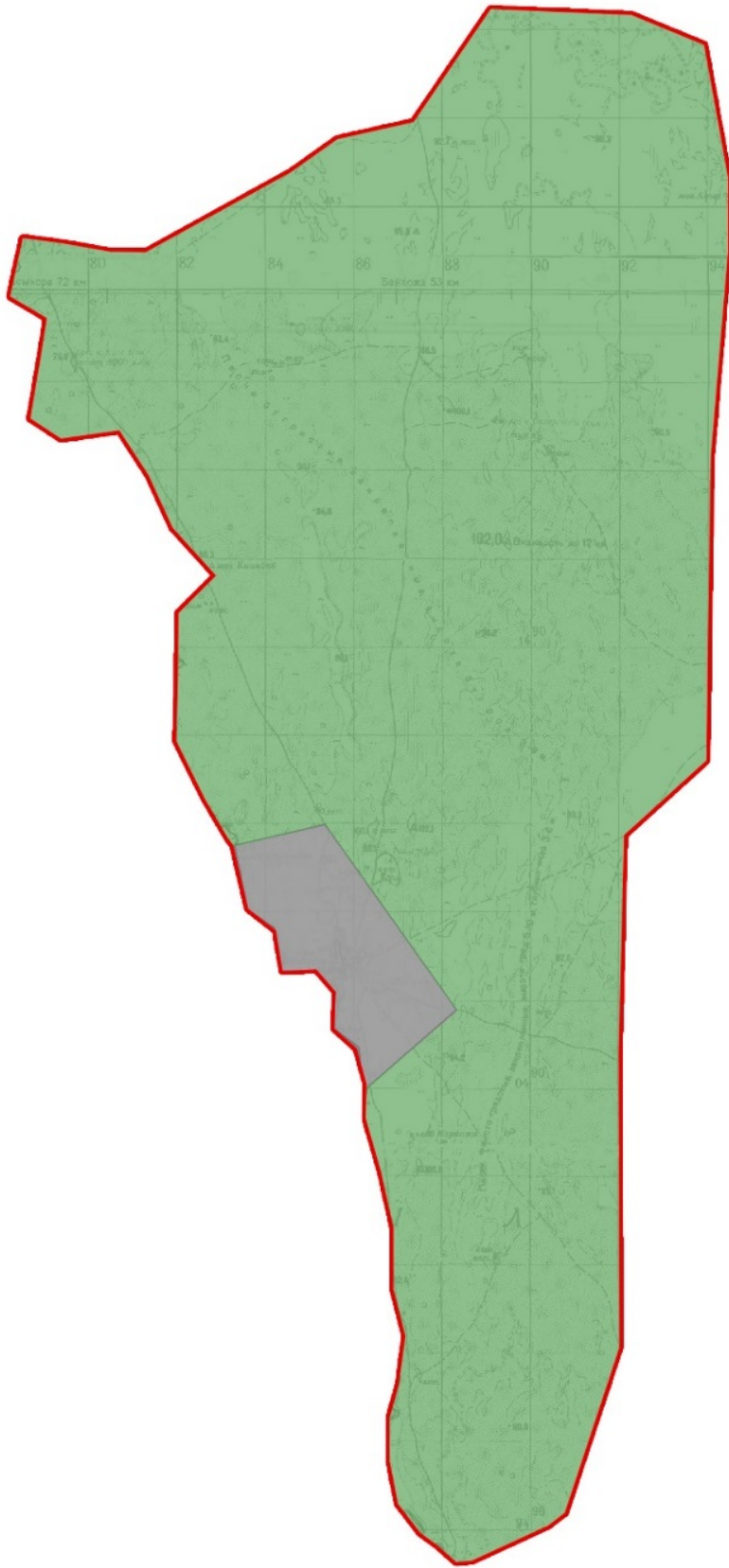
Шартты белгілер	
	Ауылдық округтің шекаралары
	Ауыл шаруашылығы мақсатындағы жерлер
	өнеркәсіп, көлік, байланыс, ғарыш қызметі, қорғаныс, ұлттық қауіпсіздік мұқтажына арналған жер және ауылшаруашылығына арналмаған өзге де жерлер
	Елді мекендердің жерлері
	Көктемгі және жазғы уақытта пайдаланылатын жайылымдар
	Күзгі және қысқы уақытта пайдаланылатын жайылымдар
	Шахталы құдықтар, апандар








Жайылымы жоқ жеке және (немесе) заңды тұлғалардың ауылшаруашылығы жануарларының мал басын орналастыру үшін жайылымдарды қайта бөлу және оны берілетін жайылымдарға ауыстыру схемасы



Шартты белгілер	
	Ауылдық округтің шекаралары
	Ауыл шаруашылығы мақсатындағы жерлер
	өнеркәсіп, көлік, байланыс, ғарыш қызметі, қорғаныс, ұлттық қауіпсіздік мұқтажына арналған жер және ауылшаруашылығына арналмаған өзге де жерлер
	Елді мекендердің жерлері
	Көктемгі және жазғы уақытта пайдаланылатын жайылымдар
	Күзгі және қысқы уақытта пайдаланылатын жайылымдар
	Жайылымдарды қайта бөлуге арналған жер телімдері

Ауылдық округ маңында орналасқан жайылымдармен қамтамасыз етілмеген жеке және (немесе) заңды тұлғалардың ауылшаруашылығы жануарларының мал басын шалғайдағы жайылымдарға орналастыру схемасы



Шартты белгілер	
	Ауылдық округтің шекаралары
	Ауыл шаруашылығы мақсатындағы жерлер
	өнеркәсіп, көлік, байланыс, ғарыш қызметі, қорғаныс, ұлттық қауіпсіздік мұқтажына арналған жер және ауылшаруашылығына арналмаған өзге де жерлер
	Елді мекендердің жерлері
	Көктемгі және жазғы уақытта пайдаланылатын жайылымдар
	Күзгі және қысқы уақытта пайдаланылатын жайылымдар
	Мал басын орналастыру шекаралары

Ауылшаруашылығы жануарларын жаюдың және айдаудың маусымдық маршруттарын белгілейтін жайылымдарды пайдалану жөніндегі күнтізбелік графигі

Жайылымға малдардың айдап шығарылу мерзімі	Жайылымнан малдардың қайтарылу мерзімі
Наурыздың 1 жартысы	Қазанның 2 онкүндігі

Қазалы аудандық мәслихатының
2020 жылғы 2 маусымы
№ 428 шешіміне 20 - қосымша

Тасарық ауылдық округінің 2020 - 2021 жылдарға арналған жайылымдарды басқару және оларды пайдалану жөніндегі жоспары

1) Құқық белгілейтін құжаттар негізінде жер санаттары, жер учаскелерінің меншік иелері және жер пайдаланушылар бөлінісінде әкімшілік-аумақтық бірлік аумағында жайылымдардың орналасу схемасы (картасы);

2) жайылым айналымдарының қолайлы схемасы;

3) жайылымдардың, оның ішінде маусымдық жайылымдардың сыртқы және ішкі шекаралары мен алаңдары, жайылымдық инфрақұрылым объектілері белгіленген картасы;

4) жайылым пайдаланушылардың су тұтыну нормасына сәйкес жасалған су көздеріне (көлдерге, өзендерге, тоғандарға, апандарға, суару немесе суландыру каналдарына, құбырлы немесе шахталы құдықтарға) қолжеткізу схемасы;

5) жайылымы жоқ жеке және (немесе) заңды тұлғалардың ауыл шаруашылығы жануарларының мал басын орналастыру үшін жайылымдарды қайта бөлу және оны берілетін жайылымдарға ауыстыру схемасы;

б) Тасарық ауылдық округі (бұдан әрі – ауылдық округ) маңында орналасқан жайылымдармен қамтамасыз етілмеген жеке және (немесе) заңды тұлғалардың ауыл шаруашылығы жануарларының мал басын шалғайдағы жайылымдарға орналастыру схемасы;

7) ауыл шаруашылығы жануарларын жаюдың және айдаудың маусымдық маршруттарын белгілейтін жайылымдарды пайдалану жөніндегі күнтізбелік графигі.

Ауылдық округтің аумағы құрғақ, даласы бетеге-селеулі белдем тармағына жатады.

Дала өсімдігі басым болуы анықталды, оның негізгі түрлері: бетеге, селеулер, сұлыбас және шамалы даланың түрлі шөптерінің қатысуымен әр түрлі жусанның түрлері.

Ауылдық округтің аумағында гидрографиялық торап нашар дамыған. Жайылымды суландыру табиғи көлдерден, бұлақтардан, каналдардан қамтамасыз етіледі. Судың сапасы әлсіз тұздылау, малдарды суару үшін жарамды.

Жайылымдық алқаптардың орташа өнімділігі – 8,8 центнер/гектарды құрайды.

Жайылымдар жемдерінің қоры ұзақтығы 170-180 күн болатын жайылым кезеңінде пайдаланылады.

Ауылдық округ Қазалы ауданының оңтүстік-батыс бөлігінде орналасқан, солтүстіктен және солтүстік-батыстан Арал ауданымен, шығыс-оңтүстіктен Қармақшы ауданымен шектеседі.

Әкімшілік-аумақтық бөлінісі Тасарық, Лақалы, Тасөткел ауылдарынан тұрады.

Табиғи ауа-райының жағдайлары бойынша: күрт құбылмалы ауа-райымен құрғақ далалық аймаққа жатады, олар үшін тән қасиет: көктем-жазғы мезгілінің құрғақшылығы, жазғы жоғары және қысқы төмен ауа температурасы, жыл мезгілі бойынша жеткіліксіз және тұрақсыз атмосфералық жауын-шашын және бір жыл ішінде едәуір желдің жігерлігі.

Ауылдық округтің жалпы жер көлемі 14 273 гектар (бұдан әрі – га). Соның ішінде жайылымдар – 10 134 га.

Санаттары бойынша жерлер келесідей бөлінеді:

ауыл шаруашылығы мақсатындағы жерлер – 2910 га;

елді мекендердің жерлері – 4128 га.

Ауылдық округ аумағындағы ауыл шаруашылығы жануарлары мал басының саны: 1223 бас ірі қара малы, 2927 бас уақ мал, 566 бас жылқы малы бар.

Ауыл шаруашылығы жануарларының түрлері бойынша келесідей бөлінген:

ірі қара мал - 5 табын;

уақ мал - 7 отар;

жылқылар - 17 үйір.

Жайылымдар ауылдық округтің табиғи-климаттық ерекшелігіне байланысты табиғи жайылымдарға жатады және көбінесе малды бағу үшін пайдаланылады. Ауылдық округтің аумағында екпе және аридтік жайылымдар жоқ.

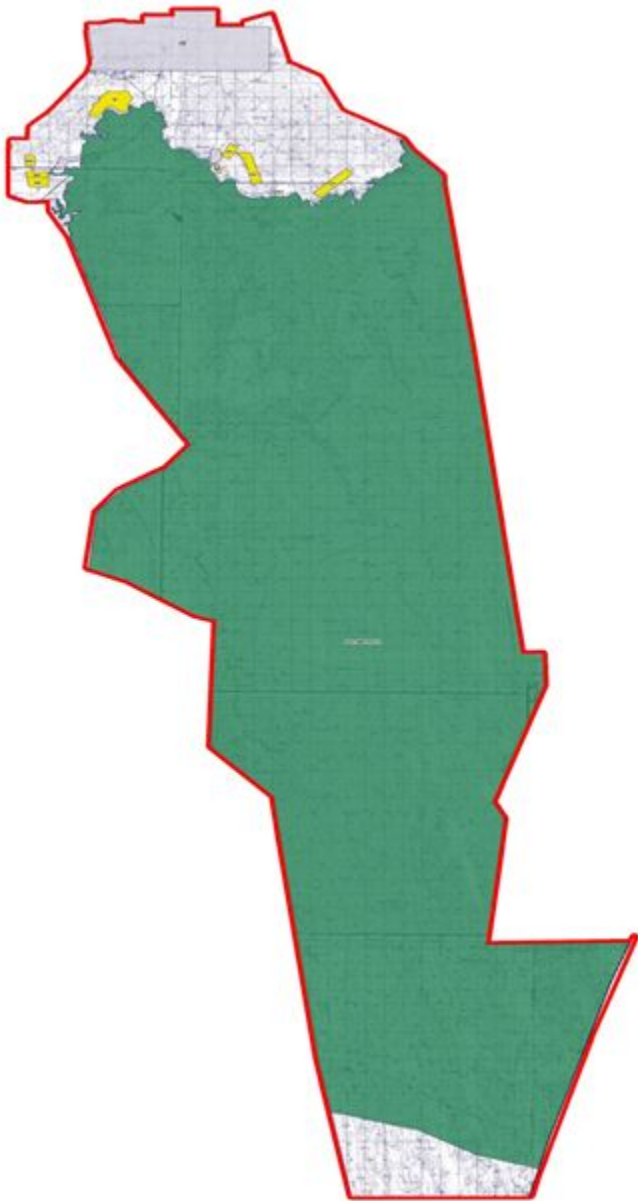
Жайылымдарды негізгі пайдаланушылар ауылдық округтің тұрғындары болып табылады.




Жоспар жайылымдарды ұтымды пайдалану, жем-шөпке қажеттілікті тұрақты қамтамасыз ету және жайылымдардың тозу процестерін болғызбау мақсатында қабылданды.

Ауылдық округтің аумағында 1 ветеринарлық пункт, 1 мал қорымы және мал тоғыту ваннасы қызмет істейді.

Ауылдық округте малды айдап өтуге арналған сервитуттар белгіленбеген.

Құқық белгілейтін құжаттар негізінде жер санаттары, жер учаскелерінің меншік иелері және жер пайдаланушылар бөлінісінде әкімшілік-аумақтық бірлік аумағында жайылымдардың орналасу схемасы (картасы)



Шартты белгілер	
	Ауылдық округтің шекаралары
	Ауыл шаруашылығы мақсатындағы жерлер
	Елді мекендердің жерлері

Жер учаскелерінің меншік иелері

№	Жер учаскелерінің меншік иелері	Жайылым алаңы, (га)	Түрлері бойынша малдың болуы, (бас)				Жайылымға қажеттілік нормасы 1 бас, (га)			
			МІҚ	УМ	Жылқы	Түйе	МІҚ	УМ	Жылқы	Түйе
1	Рысбаева Манат "Рысбаева Манат" шаруа қожалығы	1000	-	-	-	-	11,0	2,2	13,2	-
2	Мақсатбаев Нағашыбай "Мақсатбай" шаруа қожалығы	200	15	31	-	-	11,0	2,2	13,2	-
3	Мақсатбаев Нағашыбай "Мақсатбай" шаруа қожалығы	500	60	-	36	-	11,0	2,2	13,2	-
4	Булебаев Тойбазар Беккожаевич "Бекқожа" шаруа қожалығы	300	29	-	20	-	11,0	2,2	13,2	-
5	Сағынов Айгабыл Карлыбаевич "Жасұлан" шаруа қожалығы	200	96	-	42	-	11,0	2,2	13,2	-
6	Булебаев Райымбек "Сарым" шаруа қожалығы	159	-	-	-	-	11,0	2,2	13,2	-
7	Ондабаев Нурболат Жаксылыкович "Жаксы Несібе" шаруа қожалығы	50	30	-	-	-	11,0	2,2	13,2	-
8	Таласбаев Койшыбай "Таласбай" шаруа қожалығы	500	-	-	-	-	11,0	2,2	13,2	-
9	Алиев Айдар "Алиев Айдар" шаруа қожалығы	400	-	-	-	-	11,0	2,2	13,2	-
10	Кенесбаев Кумисбек Абаевич "Жанқылыш" шаруа қожалығы	30	-	-	-	-	11,0	2,2	13,2	-
	Барлығы	3339	230	31	98	-	110	22	132	-

Кестенің жалғасы

Жайылымдардың қажеттілігі, (га)					Артық жайылымдар, (га)
МІҚ	УМ	Жылқы	Түйе	Жиыны (га)	
-	-	-	-	-	-
165	68,2	-	-	233,2	-33,2
660	-	475,2	-	1135,2	-635,2
319	-	264	-	583	-283

1056	-	554,4	-	1610,4	-1410,4
-	-	-	-	-	-
330	-	-	-	330	-
-	-	-	-	-	-
-	-	-	-	-	-
-	-	-	-	-	-
2530	68,2	1293,6	-	3891,8	-2361,8

Аббревиатуралардың таратылып жазылуы:

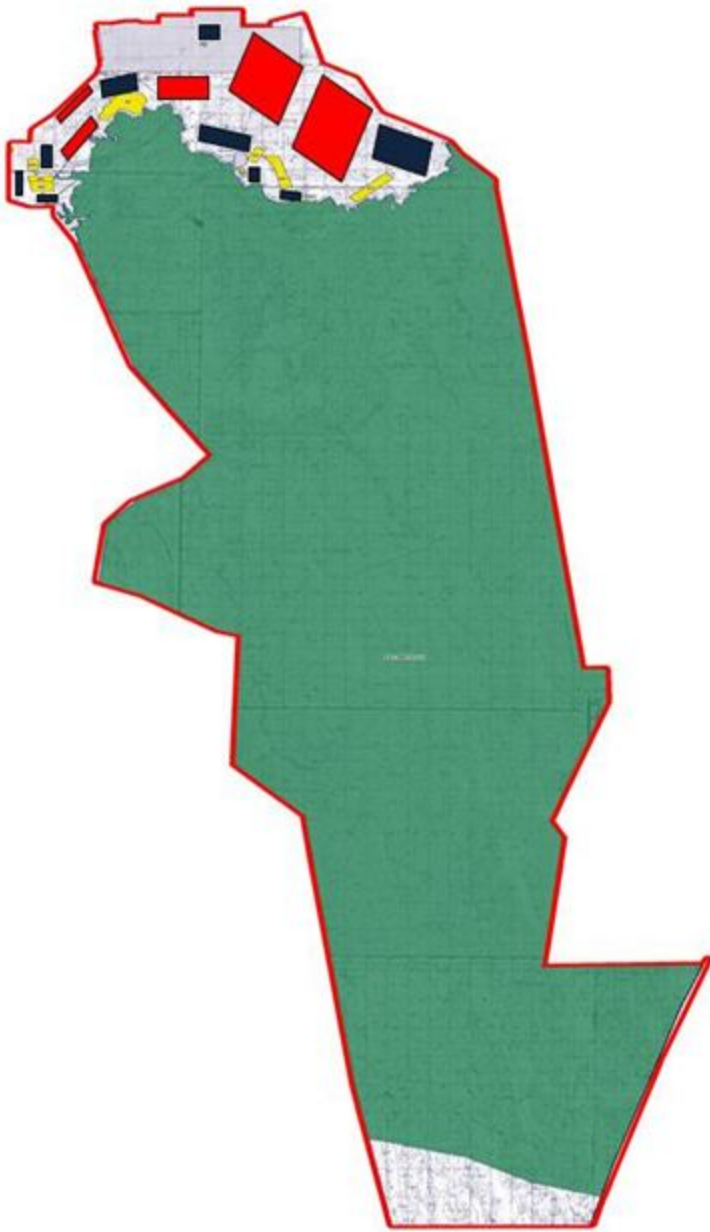
МІҚ – мүйізді ірі қара мал;

УМ – уақ мал.






Ауылдық округ бойынша елді мекендер бөлінісінде мүйізді ірі қара аналық (сауын) мал басын орналастыру үшін жайылымдарды бөлу

№	Елді мекен атауы	Жайылым алаңы, га	Сауын сиырлардың болуы (бас)	Жайылымға қажеттілік нормасы 1 бас, га	Жайылымдардың қажеттілігі, га	Жайылымдармен қамтамасыз етілмеген, га	Қажеттіліктің қамтамасыз етілуі, пайыз	Артықшылық, га
1	Тасарық ауылы	354	150	11,0	1650	-1296	0,21	-
2	Лақалы ауылы	377,6	160	11,0	1760	-1382,4	0,21	
3	Тасөткел ауылы	122,72	52	11,0	572	-449,28	0,21	
	Барлығы	1954,32	362	11,0	3982	-3127,68	0,21	-

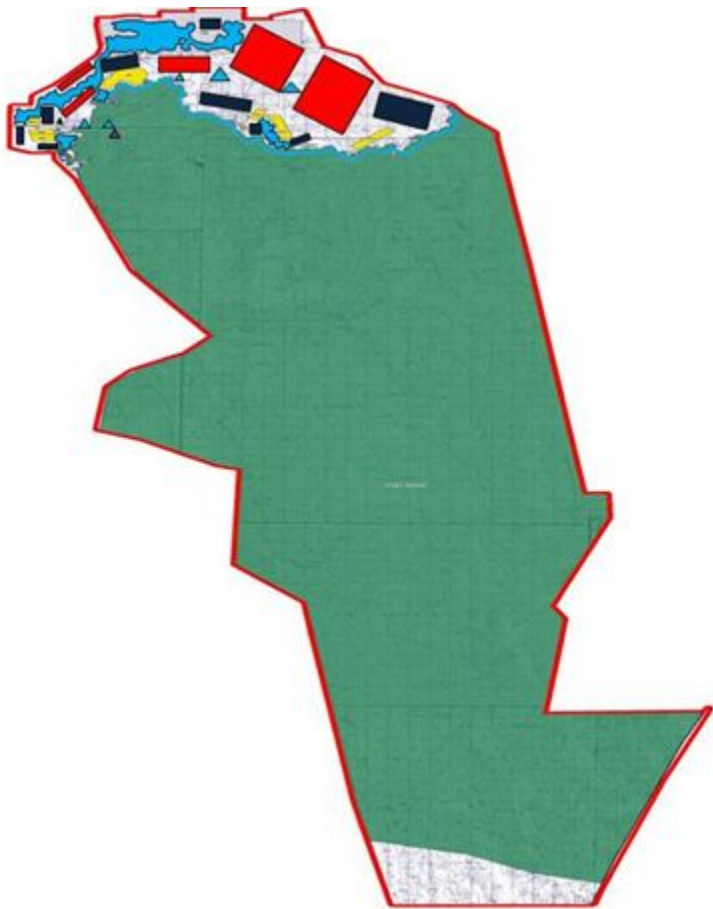
Жайылым айналымдарының қолайлы схемасы













Шартты белгілер

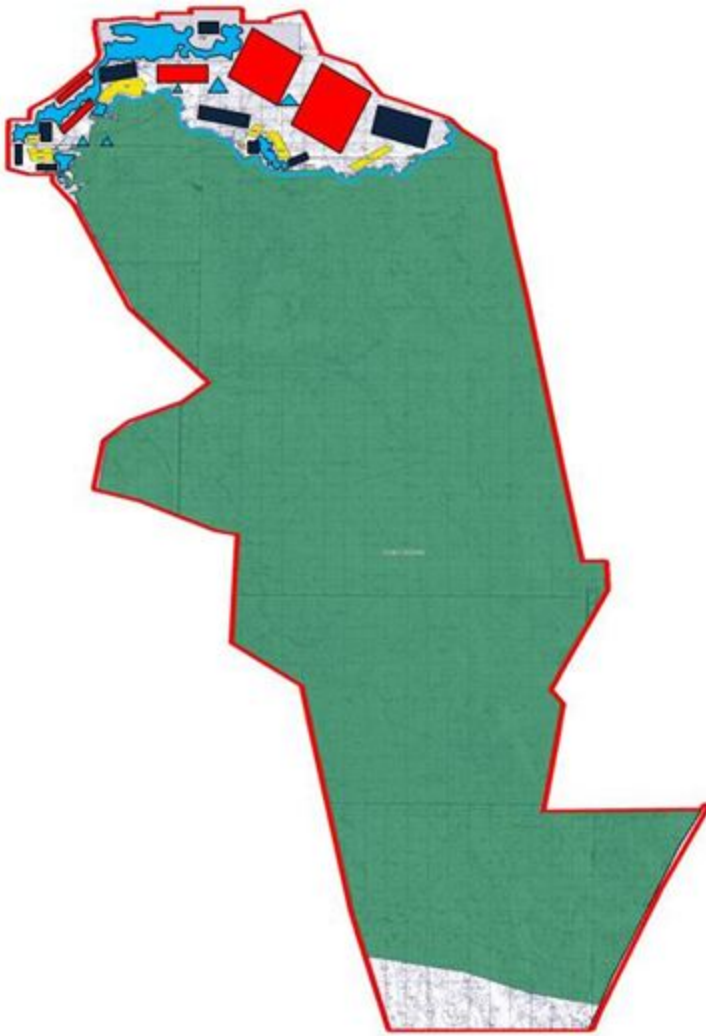
	Ауылдық округтің шекаралары
	Ауыл шаруашылығы мақсатындағы жерлер
	Елді мекендердің жерлері
	Көктемгі және жазғы уақытта пайдаланылатын жайылымдар
	Күзгі және қысқы уақытта пайдаланылатын жайылымдар

Жайылымдардың, оның ішінде маусымдық айылымдардың сыртқы және ішкі шекаралары мен алаңдары, жайылымдық инфрақұрылым объектілері белгіленген картасы











Шартты белгілер	
	Ауылдық округтің шекаралары
	Ауыл шаруашылығы мақсатындағы жерлер
	Елді мекендердің жерлері
	Көктемгі және жазғы уақытта пайдаланылатын жайылымдар
	Күзгі және қысқы уақытта пайдаланылатын жайылымдар
	Көлдер
	каналдар
	Бұлақтар
	Мал тоғыту ваннасы
	Мал қорымы

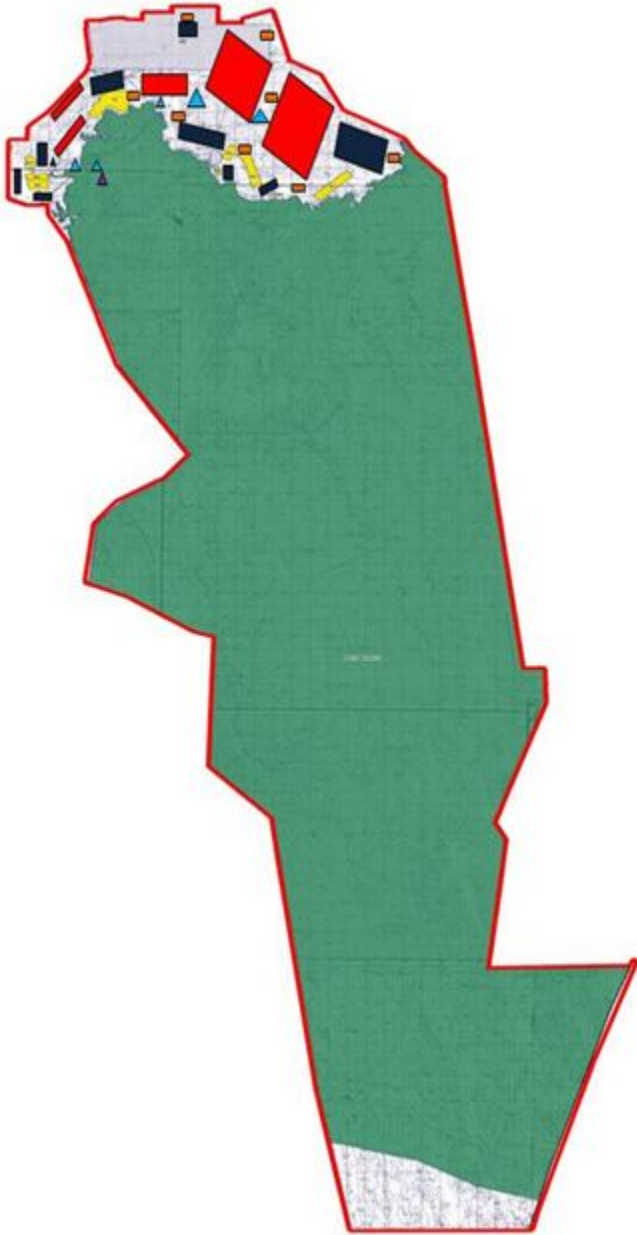
Жайылым пайдаланушылардың су тұтыну нормасына сәйкес жасалған су көздеріне (көлдерге, өзендерге, тоғандарға, апандарға, суару немесе суландыру каналдарына, құбырлы немесе шахталы құдықтарға) қол жеткізу схемасы







Шартты белгілер

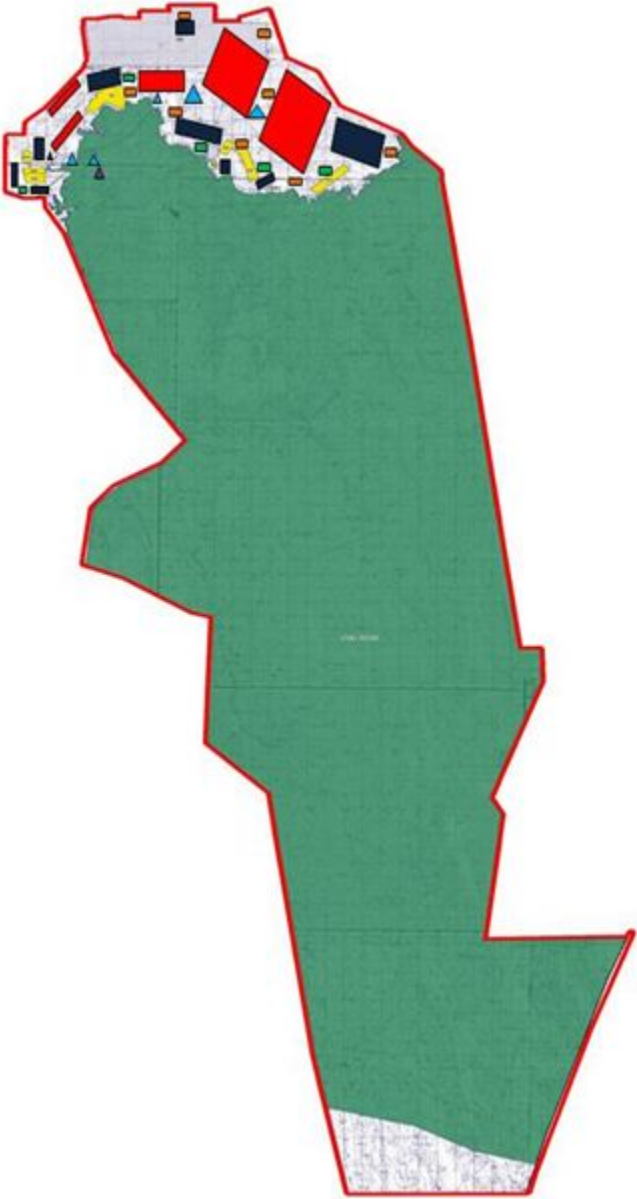
	Ауылдық округтің шекаралары
	Ауыл шаруашылығы мақсатындағы жерлер
	Елді мекендердің жерлері
	Көктемгі және жазғы уақытта пайдаланылатын жайылымдар
	Күзгі және қысқы уақытта пайдаланылатын жайылымдар
	Көлдер
	каналдар
	Бұлақтар





Жайылымы жоқ жеке және (немесе) заңды тұлғалардың ауыл шаруашылығы жануарларының мал басын орналастыру үшін жайылымдарды қайта бөлу және оны берілетін жайылымдарға ауыстыру схемасы



Шартты белгілер	
	Ауылдық округтің шекаралары
	Ауыл шаруашылығы мақсатындағы жерлер
	Елді мекендердің жерлері
	Жайылымдарды қайта бөлуге арналған жер телімдері

Ауылдық округ маңында орналасқан жайылымдармен қамтамасыз етілмеген жеке және (немесе) заңды тұлғалардың ауылшаруашылығы жануарларының мал басын шалғайдағы жайылымдарға орналастыру схемасы



Шартты белгілер	
	Ауылдық округтің шекаралары
	Ауыл шаруашылығы мақсатындағы жерлер
	Елді мекендердің жерлері
	Мал басын орналастыру шекаралары

Ауыл шаруашылығы жануарларын жаюдың және айдаудың маусымдық маршруттарын белгілейтін жайылымдарды пайдалану жөніндегі күнтізбелік графигі

Жайылымға малдардың Айдап шығарылу мерзімі	Жайылымнан малдардың қайтарылу мерзімі
Наурыз 2 жартысы	Қазан 2 онкүндігі

Қазалы аудандық мәслихатының
2020 жылғы 2 маусымы
№ 428 шешіміне 21 - қосымша

Өркендеу ауылдық округінің 2020 - 2021 жылдарға арналған жайылымдарды басқару және оларды пайдалану жөніндегі жоспары

1) Құқық белгілейтін құжаттар негізінде жер санаттары, жер учаскелерінің меншік иелері және жер пайдаланушылар бөлінісінде әкімшілік-аумақтық бірлік аумағында жайылымдардың орналасу схемасы (картасы);

2) жайылым айналымдарының қолайлы схемасы;

3) жайылымдардың, оның ішінде маусымдық жайылымдардың сыртқы және ішкі шекаралары мен алаңдары, жайылымдық инфрақұрылым объектілері белгіленген картасы;

4) жайылым пайдаланушылардың су тұтыну нормасына сәйкес жасалған су көздеріне (көлдерге, өзендерге, тоғандарға, апандарға, суару немесе суландыру каналдарына, құбырлы немесе шахталы құдықтарға) қолжеткізу схемасы;

5) жайылымы жоқ жеке және (немесе) заңды тұлғалардың ауыл шаруашылығы жануарларының мал басын орналастыру үшін жайылымдарды қайта бөлу және оны берілетін жайылымдарға ауыстыру схемасы;

6) Өркендеу ауылдық округі (бұдан әрі – ауылдық округ) маңында орналасқан жайылымдармен қамтамасыз етілмеген жеке және (немесе) заңды тұлғалардың ауыл

шаруашылығы жануарларының мал басын шалғайдағы жайылымдарға орналастыру схемасы;

7) ауыл шаруашылығы жануарларын жаюдың және айдаудың маусымдық маршруттарын белгілейтін жайылымдарды пайдалану жөніндегі күнтізбелік графигі.

Ауылдық округтің аумағы құрғақ, даласы бетеге-селеулі белдем тармағына жатады.

Дала өсімдігі басым болуы анықталды, оның негізгі түрлері: бетеге, селеулер, сұлыбас және шамалы даланың түрлі шөптерінің қатысуымен әр түрлі жусанның түрлері.

Ауылдық округтің аумағында гидрографиялық торап нашар дамыған. Жайылымды суландыру табиғи апандар, шахталы құдықтармен қамтамасыз етіледі. Судың сапасы әлсіз тұздылау, малдарды суару үшін жарамды.

Жайылымдық алқаптардың орташа өнімділігі – 8,8 центнер/гектарды құрайды.

Жайылымдар жемдерінің қоры ұзақтығы 170-180 күн болатын жайылым кезеңінде пайдаланылады.

Ауылдық округ Қазалы ауданының батыс бөлігінде орналасқан, солтүстіктен және солтүстік-батыс жағынан Арал ауданымен, шығыс, оңтүстік жағынан Қазалы ауданымен шектеседі.

Әкімшілік-аумақтық бөлінісі Жанкент ауылынан тұрады.

Табиғи ауа-райының жағдайлары бойынша: күрт құбылмалы ауа-райымен құрғақ далалық аймаққа жатады, олар үшін тән қасиет: көктем-жазғы мезгілінің құрғақшылы, жазғы жоғары және қысқы төмен ауа температурасы, жыл мезгілі бойынша жеткіліксіз және тұрақсыз атмосфералық жауын-шашын және бір жыл ішінде едәуір желдің жігерлігі.

Ауылдық округтің жалпы жер көлемі 25461 гектар (бұдан әрі – га). Соның ішінде жайылымдар – 3391 га.

Санаттары бойынша жерлер келесідей бөлінеді:

ауыл шаруашылығы мақсатындағы жерлер – 6874 га;

елді мекендердің жерлері – 12231 га;

өнеркәсіп, көлік, байланыс, ғарыш қызметі, қорғаныс, ұлттық қауіпсіздік мұқтажына арналған жер және ауылшаруашылығына арналмаған өзге де жерлер – 1484 га.

Ауылдық округ аумағындағы ауыл шаруашылығы жануарлары мал басының саны: 1888 бас ірі қара мал, 2965 бас уақ мал, 1904 бас жылқы, 62 бас түйе.

Ауыл шаруашылығы жануарларының түрлері бойынша келесідей бөлінген:

ірі қара мал -18 табын;

уақ мал - 5 отар;

жылқылар - 25 үйір;

түйелер -1 келе.

Жайылымдар ауылдық округтің табиғи-климаттық ерекшелігіне байланысты табиғи жайылымдарға жатады және көбінесе малды бағу үшін пайдаланылады. Ауылдық округтің аумағында екпе және аридтік жайылымдар жоқ.

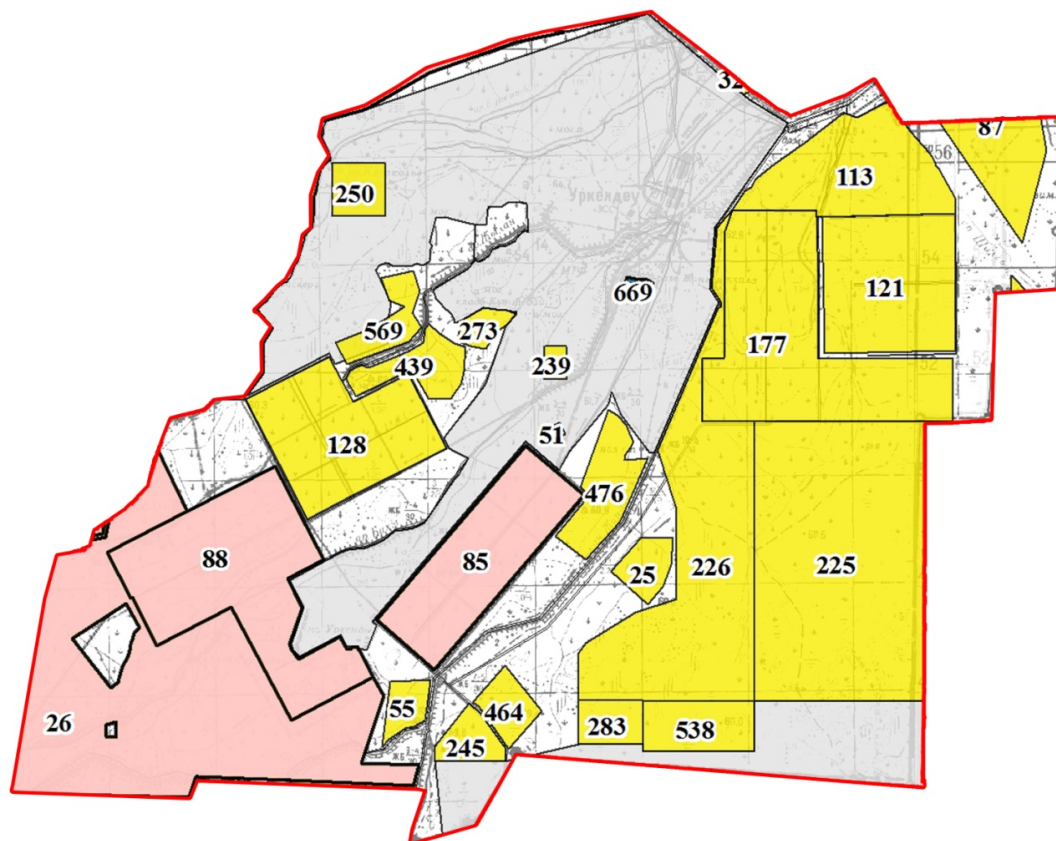
Жайылымдарды негізгі пайдаланушылар ауылдық округтің тұрғындары болып табылады.





Жоспар жайылымдарды ұтымды пайдалану, жем-шөпке қажеттілікті тұрақты қамтамасыз ету және жайылымдардың тозу процестерін болғызбау мақсатында қабылданды.

Ауылдық округтің аумағында 1 ветеринарлық пункт және 1 мал қорымы қызмет істейді.

Ауылдық округте малды айдап өтуге арналған сервитуттар белгіленбеген.

Құқық белгілейтін құжаттар негізінде жер санаттары, жер учаскелерінің меншік иелері және жер пайдаланушылар бөлінісінде әкімшілік-аумақтық бірлік аумағында жайылымдардың орналасу схемасы (картасы)



Шартты белгілер	
	Ауылдық округтің шекаралары
	Ауыл шаруашылығы мақсатындағы жерлер
	Өнеркәсіп, көлік, байланыс, ғарыш қызметі, қорғаныс, ұлттық қауіпсіздік мұқтажына арналған және ауылшаруашылығына арналмаған өзге де жерлер
	Елді мекендердің жерлері

Жер учаскелерінің меншік иелері

№	Жер учаскелерінің меншік иелері	Жайылым алаңы, (га)	Түрлері бойынша малдың болуы, (бас)				Жайылымға қажеттілік нормасы 1 бас, (га)			
			МІҚ	УМ	Жылқы	Түйе	МІҚ	УМ	Жылқы	Түйе
1	Ерекешов Ондаш	75	40	19	-	-	11,0	2,2	-	-
2	Жиеналы Берік Нағымұлы, "Айдаулет" шаруа қожалығы	138	4	8	6	-	11,0	2,2	13,2	-
3	Жолмырзаев Айболат Уткелбаевич, "Нұр-аша" шаруа қожалығы	38	45	23	-	-	11,0	2,2	-	-
4	Мамбетжанов Мирамбек, "Мерей" шаруа қожалығы	2915	-	-	-	-	-	-	-	-
5	Мырзалы Мирамкүл, "Ерасыл" шаруа қожалығы	190	48	22	56	-	11,0	2,2	13,2	-
6	Орынбасаров Серік, "Бауыржан" шаруа қожалығы	37	146	166	285	62	11,0	2,2	13,2	15,4
7	Пірімбетов Амантай	25	45	15	5	-	11,0	2,2	13,2	-
8	Айымкүл Айнаш, "Әлмұрат" шаруа қожалығы	72	6	3	6	-	11,0	2,2	13,2	-
9	Сүйеуов Нұрлыбек, "Сүйеу" шаруа қожалығы	61	-	-	-	-	-	-	-	-
10	Саркулов Марат, "Естемір" шаруа қожалығы	90	-	-	95	-	-	-	13,2	-
11	Нұрланұлы Бекарыс, "Әнуар" шаруа қожалығы	100	-	-	12	-	-	-	13,2	-
	Барлығы	3741	334	256	465	62	77	15,4	92,4	15,4

Кестенің жалғасы

Жайылымдардың қажеттілігі, (га)					Артық жайылымдар, (га)
МІҚ	УМ	Жылқы	Түйе	Жиыны (га)	

440	41,8	-	-	481,8	-406,8
44	17,6	79,2	-	140,8	-2,8
495	50,6	-	-	545,6	-507,6
-	-	-	-	-	-
528	48,4	739,2	-	1315,6	-1125,6
1606	365,2	3762	954,8	6688	-6651
495	33	79	-	607	-582
66	6,6	79,2	-	151,8	-79,8
-	-	-	-	-	-
-	-	1254	-	1254	-1164
-	-	158,4	-	158,4	58,4
3647	563,2	6151	954,8	11343	10578

Аббревиатуралардың таратылып жазылуы:

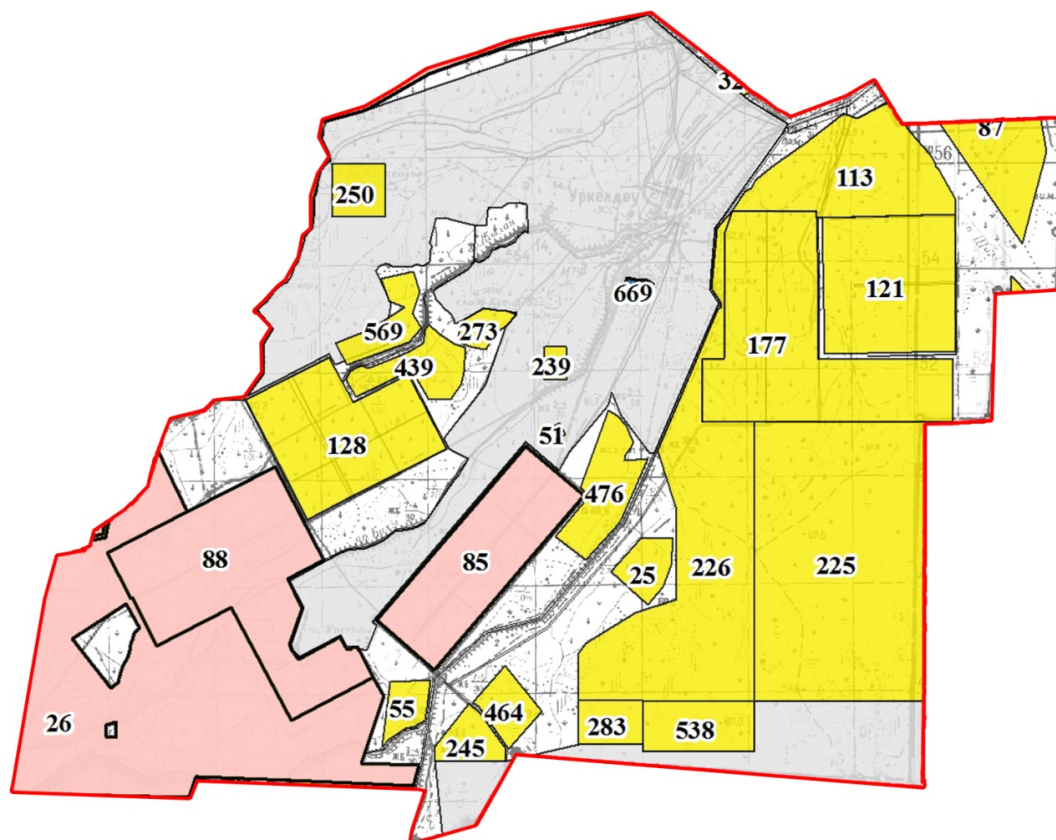
МІҚ – мүйізді ірі қара мал;







УМ – уақ мал.

Ауылдық округ бойынша елді мекендер бөлінісінде мүйізді ірі қара аналық (сауын) мал басын орналастыру үшін жайылымдарды бөлу

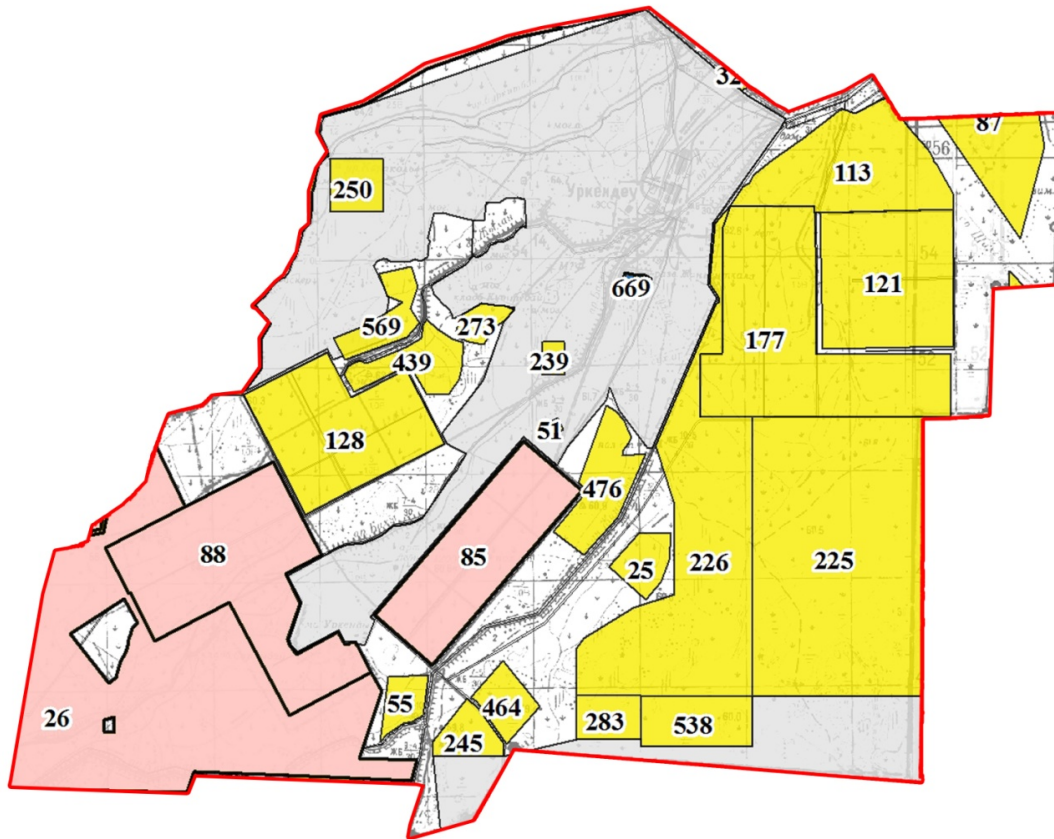
№	Елді мекен атауы	Жайылым алаңы, га	Сауын сиырлардың болуы (бас)	Жайылымға қажеттілік нормасы 1 бас, га	Жайылымдардың қажеттілігі, га	Жайылымдармен қамтамасыз етілмеген, га	Қажеттіліктің қамтамасыз етілуі, пайыз	Артықшылық, га
1	Жанкент ауылы	3391	518	11,0	5698	-2307	44,2	-
	Барлығы	3391	518	11,0	5698	-2307	44,2	-









Жайылым айналымдарының қолайлы схемасы



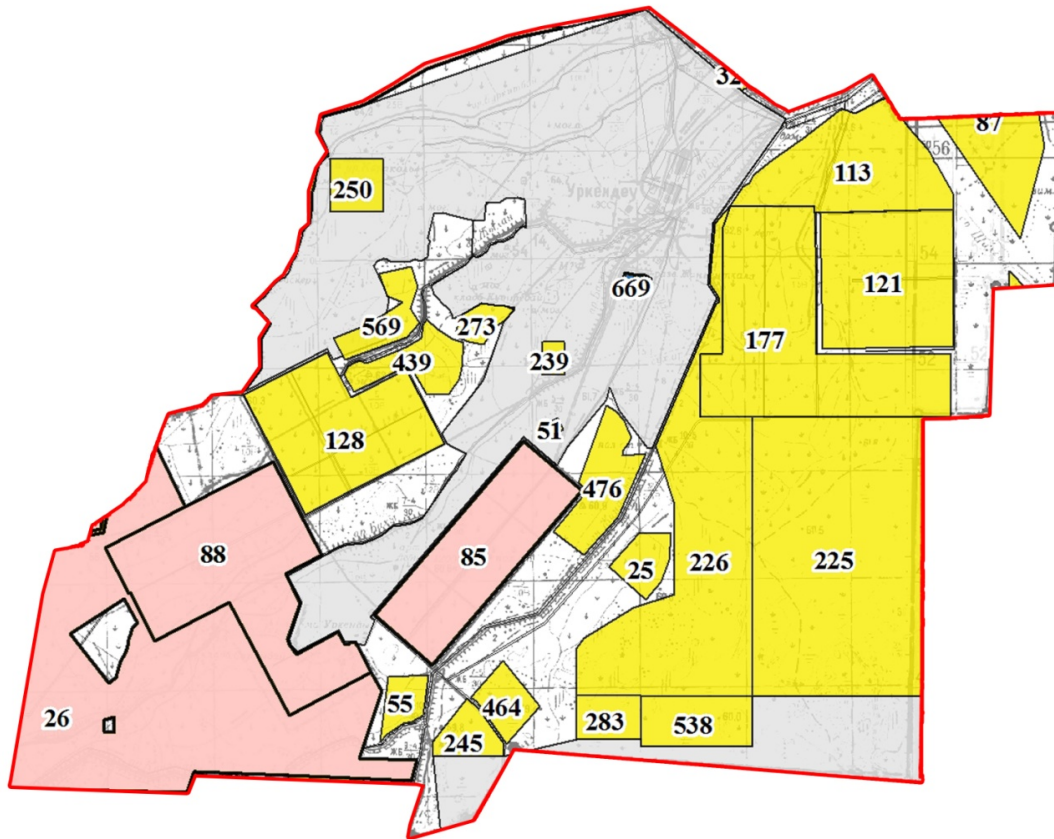
Шартты белгілер	
	Ауылдық округтің шекаралары
	Ауыл шаруашылығы мақсатындағы жерлер
	Өнеркәсіп, көлік, байланыс, ғарыш қызметі, қорғаныс, ұлттық қауіпсіздік мұқтажына арналған және ауыл шаруашылығына арналмаған өзге де жерлер
	Елді мекендердің жерлері
	Көктемгі және жазғы уақытта пайдаланылатын жайылымдар
	Күзгі және қысқы уақытта пайдаланылатын жайылымдар






Жайылымдардың, оның ішінде маусымдық айылымдардың сыртқы және ішкі шекаралары мен алаңдары, жайылымдық инфрақұрылым объектілері белгіленген картасы



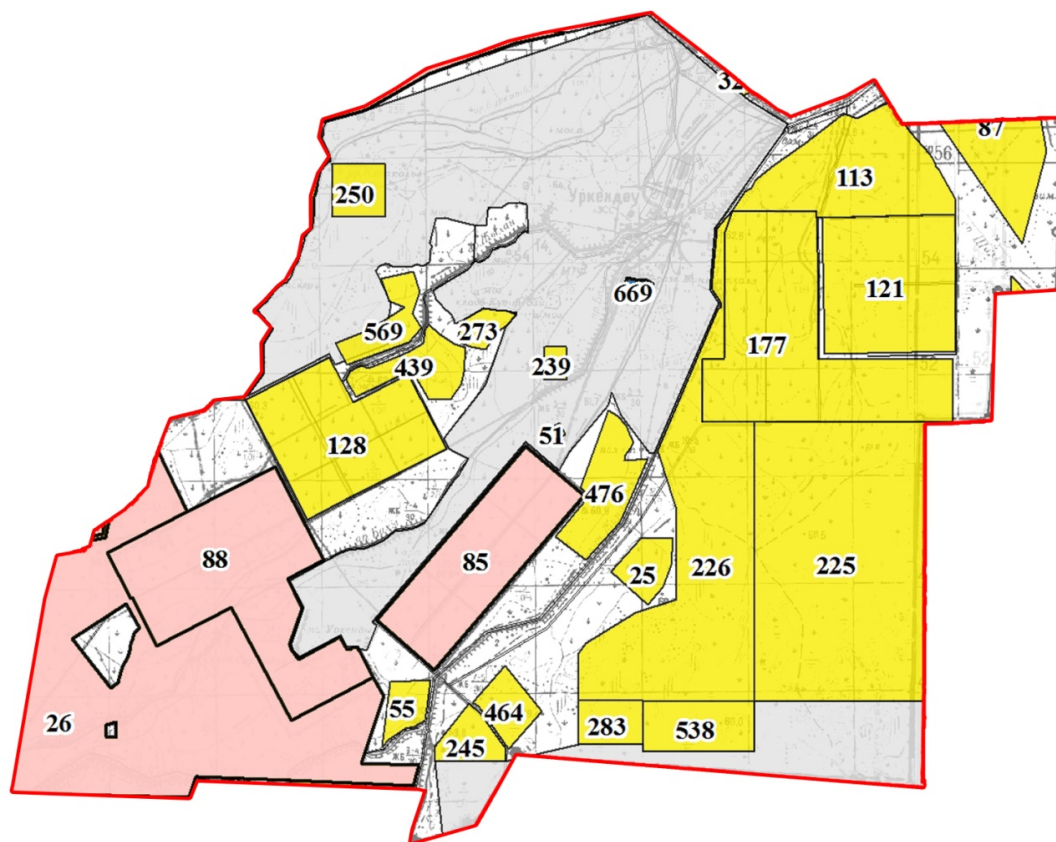
Шартты белгілер	
	Ауылдық округтің шекаралары
	Ауыл шаруашылығы мақсатындағы жерлер
	Өнеркәсіп, көлік, байланыс, ғарыш қызметі, қорғаныс, ұлттық қауіпсіздік мұқтажына арналған және ауылшаруашылығына арналмаған өзге де жерлер
	Елді мекендердің жерлері
	Көктемгі және жазғы уақытта пайдаланылатын жайылымдар
	Күзгі және қысқы уақытта пайдаланылатын жайылымдар
	Шахталы құдықтар, апандар
	Мап қорымы






Жайылым пайдаланушылардың су тұтыну нормасына сәйкес жасалған су көздеріне (көлдерге, өзендерге, тоғандарға, апандарға, суару немесе суландыру каналдарына, құбырлы немесе шахталы құдықтарға) қол жеткізу схемасы



Шартты белгілер	
	Ауылдық округтің шекаралары
	Ауыл шаруашылығы мақсатындағы жерлер
	Өнеркәсіп, көлік, байланыс, ғарыш қызметі, қорғаныс, ұлттық қауіпсіздік мұқтажына арналған және ауылшаруашылығына арналмаған өзге де жерлер
	Елді мекендердің жерлері
	Жайылымдарды қайта бөлуге арналған жер телімдері

Ауылдық округ маңында орналасқан жайылымдармен қамтамасыз етілмеген жеке және (немесе) заңды тұлғалардың ауылшаруашылығы жануарларының мал басын шалғайдағы жайылымдарға орналастыру схемасы



Шартты белгілер	
	Ауылдық округтің шекаралары
	Ауыл шаруашылығы мақсатындағы жерлер
	Өнеркәсіп, көлік, байланыс, ғарыш қызметі, қорғаныс, ұлттық қауіпсіздік мұқтажына арналған және ауылшаруашылығына арналмаған өзге де жерлер
	Елді мекендердің жерлері
	Мал басын орналастыру шекаралары

Ауыл шаруашылығы жануарларын жаюдың және айдаудың маусымдық маршруттарын белгілейтін жайылымдарды пайдалану жөніндегі күнтізбелік графигі

Жайылымға малдарды айдап шығарылу мерзімі	Жайылымнан малдардың қайтарылу мерзімі
Наурыз 1 жартысы	Қазан 2 онкүндігі

© 2012. Қазақстан Республикасы Әділет министрлігінің «Қазақстан Республикасының Заңнама және құқықтық ақпарат институты» ШЖҚ РМК