

2020-2021 жылдарға арналған жайылымдарды басқару және оларды пайдалану жөніндегі жоспарды бекіту туралы

Мерзімі біткен

Қызылорда облысы Жалағаш аудандық мәслихатының 2020 жылғы 24 маусымдағы № 59-10 шешімі. Қызылорда облысының Әділет департаментінде 2020 жылғы 1 шілдеде № 7556 болып тіркелді. Мерзімі біткендіктен қолданыс тоқтатылды

"Жайылымдар туралы" Қазақстан Республикасының 2017 жылғы 20 ақпандағы Заңының 8-бабының 1) тармақшасына және "Құқықтық актілер туралы" Қазақстан Республикасының 2016 жылғы 6 сәуірдегі Заңының 27-бабына сәйкес Жалағаш аудандық мәслихаты ШЕШІМ ҚАБЫЛДАДЫ:

1. Осы шешімнің 1, 2, 3, 4, 5, 6, 7, 8, 9, 10, 11, 12, 13, 14, 15 - қосымшаларына сәйкес Жалағаш кенті, Аққұм, Аққыр, Ақсу, Аламесек, Бұқарбай батыр, Еңбек, Жаңаталап, Жанадария, Қаракеткен, Мақпалкөл, Мәдениет, Мырзабай ахун, Таң, М.Шәменов ауылдық округтерінің 2020-2021 жылдарға арналған жайылымдарды басқару және оларды пайдалану жөніндегі жоспарлары бекітілсін.

2. "2019-2020 жылдарға арналған жайылымдарды басқару және оларды пайдалану жөніндегі жоспарды бекіту туралы" Қызылорда облысы Жалағаш аудандық мәслихатының 2019 жылғы 22 ақпандағы № 37-10 шешімінің (нормативтік құқықтық актілерді мемлекеттік тіркеу Тізілімінде № 6720 нөмірімен тіркелген, Қазақстан Республикасы нормативтік құқықтық актілерінің эталондық бақылау банкінде 2019 жылғы 15 наурызда жарияланған) күші жойылды деп танылсын.

3. Осы шешім алғашқы ресми жарияланған күнінен бастап қолданысқа енгізіледі.

Жалағаш аудандық мәслихатының 59-сессиясының төрағасы

М. Кулболдиев

Жалағаш аудандық мәслихатының хатшысы

М. Еспанов

Жалағаш аудандық мәслихатының

2020 жылғы 24 маусымдағы

№ 59-10 шешіміне 1 қосымша

Жалағаш кентінде 2020-2021 жылдарға арналған жайылымдарды басқару және оларды пайдалану жөніндегі жоспары

1) Құқық белгілейтін құжаттар негізінде жер санаттары, жер учаскелерінің меншік иелері және жер пайдаланушылар бөлінісінде әкімшілік-аумақтық бірлік аумағында жайылымдардың орналасу схемасы (картасы);

2) жайылым айналымдарының қолайлы схемасы;

3) жайылымдардың, оның ішінде маусымдық, жайылымдардың сыртқы және ішкі шекаралары мен алдандары, жайылымдық инфрақұрылым объектілері белгіленген картасы;

4) жайылым пайдаланушылардың су тұтыну нормасына сәйкес жасалған су көздеріне (көлдерге, өзендерге, тоғандарға, апандарға, суару немесе суландыру арналарына, құбырлы немесе шахта құдықтарына) қол жеткізу схемасы;

5) жайылымы жоқ жеке және (немесе) заңды тұлғалардың ауыл шаруашылығы жануарларының мал басын орналастыру үшін жайылымдарды қайта бөлу және оны берілетін жайылымдарға ауыстыру схемасы;

6) Жалағаш кенті (бұдан әрі- кент) маңында орналасқан жайылымдармен қамтамасыз етілмеген жеке және (немесе) заңды тұлғалардың ауыл шаруашылығы жануарларының мал басын шалғайдағы жайылымдарға орналастыру схемасы;

7) ауыл шаруашылығы жануарларын жаюдың және айдаудың маусымдық маршруттарын белгілейтін жайылымдарды пайдалану жөніндегі күнтізбелік графигі.

Кент аумағы құрғақ, далалы, шөлді белдем тармағына жатады.

Дала өсімдіктерінен эфимероидтар мен жусанның әртүрлі түрлері өседі.

Кент аумағында гидрографиялық торап дамыған. Жайылымды суландыру табиғи көлдерден, каналдардан, құбырлы және шахталы құдықтардан қамтамасыз етіледі. Судың сапасы әлсіз тұздылау, малдарды суару үшін жарамды.

Жайылымдық алқаптардың орташа өнімділігі – 10,5 центнер/гектарды құрайды.

Жайылымдар жемдерінің қоры ұзақтығы 170-180 күн болатын жайылым кезеңінде пайдаланылады.

Кент шығыстан Сырдария ауданымен, батыстан Қармақшы ауданымен шектеседі.

Әкімшілік-аумақтық бөлінісі Жалағаш кентінен тұрады.

Табиғи ауа-райының жағдайлары бойынша: қысы күрт континентальды, ауа райы құбылмалы, жауын-шашын нормаға сәйкес, көктем ерте шығады, жазы ыстық, күзі салқын, ұзақ.

Кенттің жалпы жер көлемі 2100 гектар (бұдан әрі – га). Соның ішінде жайылымдар-859 га.

Санаттары бойынша жерлер келесідей бөлінеді:

ауыл шаруашылығы мақсатындағы жерлер – 859 га.

елді мекендердің жерлері – 1241 га.

Кент аумағындағы ауыл шаруашылығы жануарлары мал басының саны: 6486 бас ірі қара мал, 5924 бас уақ мал, 4019 бас жылқы, 31 бас түйе.

Ауыл шаруашылығы жануарларының түрлері бойынша келесідей бөлінген:

ірі қара мал – 12 табын;

уақ мал - 10 отар;

түйелер - 1 келе;

жылқылар- 175 үйір.




Кент аумағында еспе және аридтік жайылымдар жоқ.

Кент аумағында 1 ветеринарлық пункт, 1 мал қорымы және 1 мал тоғыту ваннасы қызмет істейді.

Кентте малды айдап өтуге арналған сервитуттар белгіленбеген.

Құқық белгілейтін құжаттар негізінде жер санаттары, жер учаскелерінің меншік иелері және жер пайдаланушылар бөлінісінде әкімшілік-аумақтық бірлік аумағында жайылымдардың орналасу схемасы (картасы)



Шартты белгілер	
	Кент шекаралары
	Ауыл шаруашылығы мақсатындағы жерлер
	Елді мекендердің жерлері

Жер учаскелерінің меншік иелері

№	Елді мекен атауы	Жайылым алаңы, (га)	Түрлері бойынша малдың болуы, (бас)				Жайылымға қажеттілік нормасы 1 бас, (га)			
			МІҚ	УМ	Жылқы	Түйе	МІҚ	УМ	Жылқы	Түйе
1	Жалағаш кенті	859	6486	5924	4019	31	11,0	2,2	14,0	15,5
	Барлығы	859	6486	5924	4019	31	11,0	2,2	14,0	15,5

Кестенің жалғасы

Жайылымдардың қажеттілігі, (га)					Артық жайылымдар, (га)
ІҚ	УМ	Жылқы	Түйе	Жиыны (га)	
71346	13032	56266	480	141118	-140259
71346	13032	56266	480	141118	-140259

Ескертпе: Кент бойынша шаруа қожалық үшін жерлері табысталмаған. Кестеде көрсетілген мал басының саны бойынша мәлімет тұрғындардың жеке малдары болып табылады.

Аббревиатуралардың таратылып жазылуы:

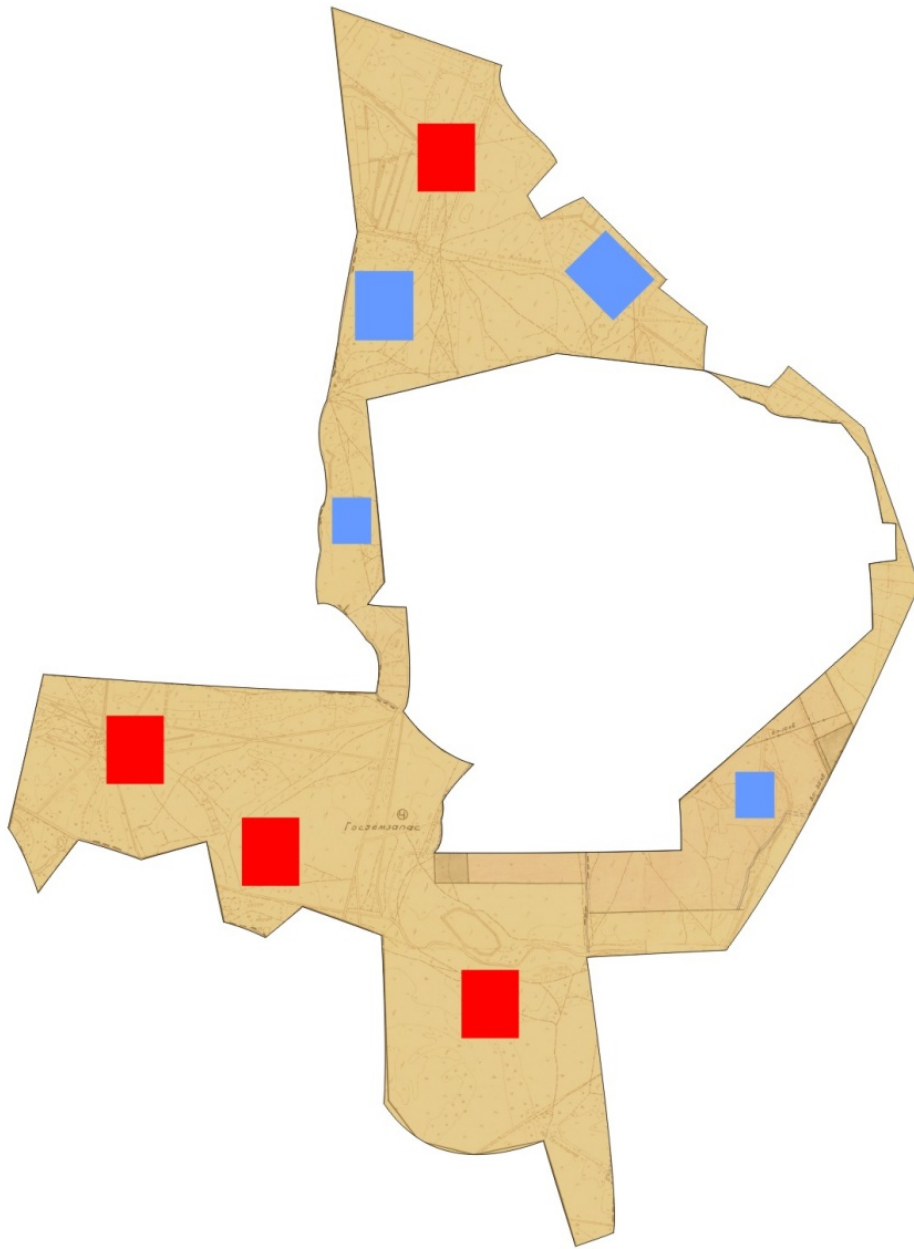
МІҚ – мүйізді ірі қара мал;






УМ – уақ мал.

Кент бойынша елді мекендер бөлінісінде мүйізді ірі қара аналық (сауын) мал басын орналастыру үшін жайылымдарды бөлу

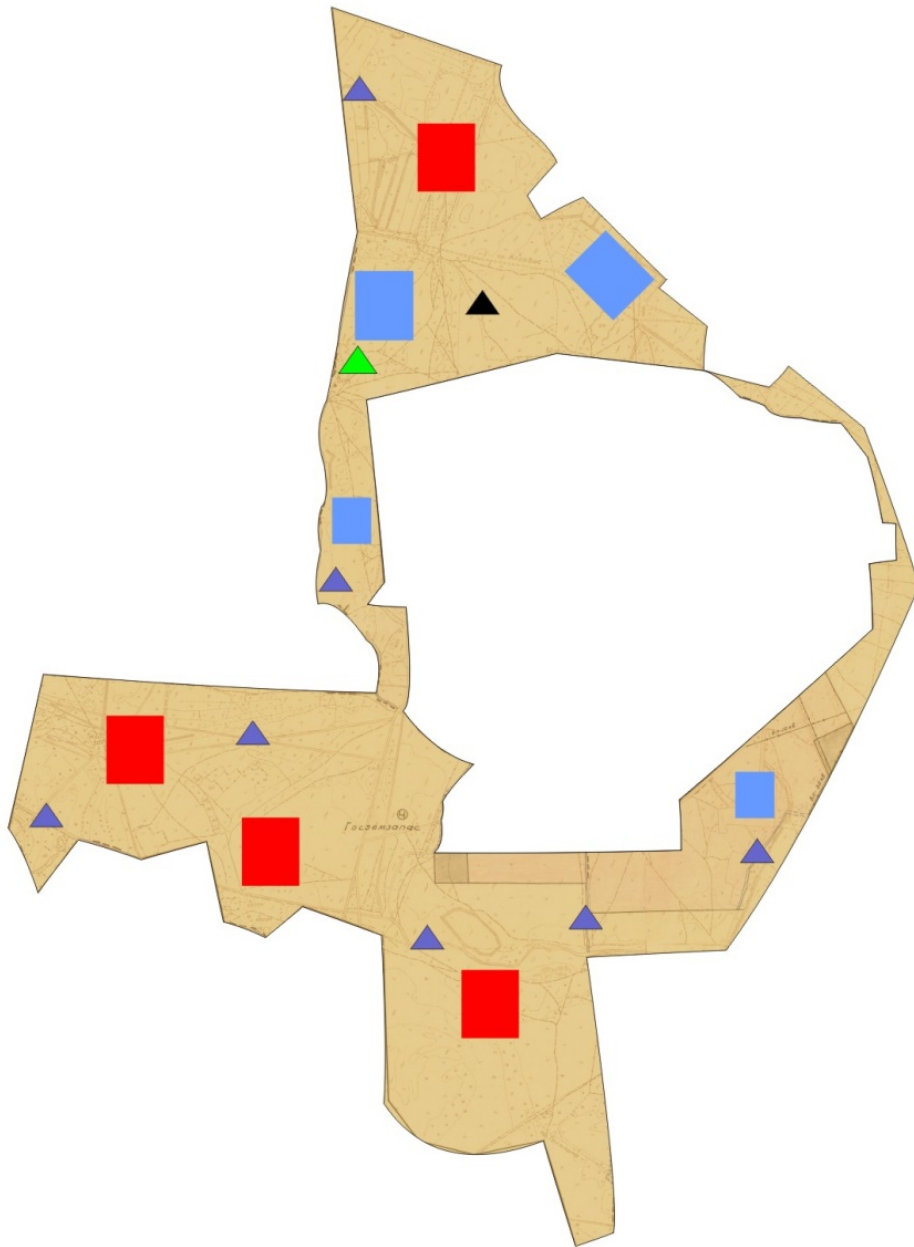
№	Елді мекен атауы	Жайылым алаңы, га	Сауын сиырлардың болуы (бас)	Жайылымға қажеттілік нормасы 1 бас, га	Жайылымдардың қажеттілігі, га	Жайылымдармен қамтамасыз етілмеген, га	Қажеттіліктің қамтамасыз етілуі, пайыз	Артықшылық, (га)
1	Жалағаш кенті	2100	1155	11,0	12705	-10605	17,0	-
	Барлығы	2100	1155	11,0	12705	-10605	17,0	-









Жайылым айналымдарының қолайлы схемасы



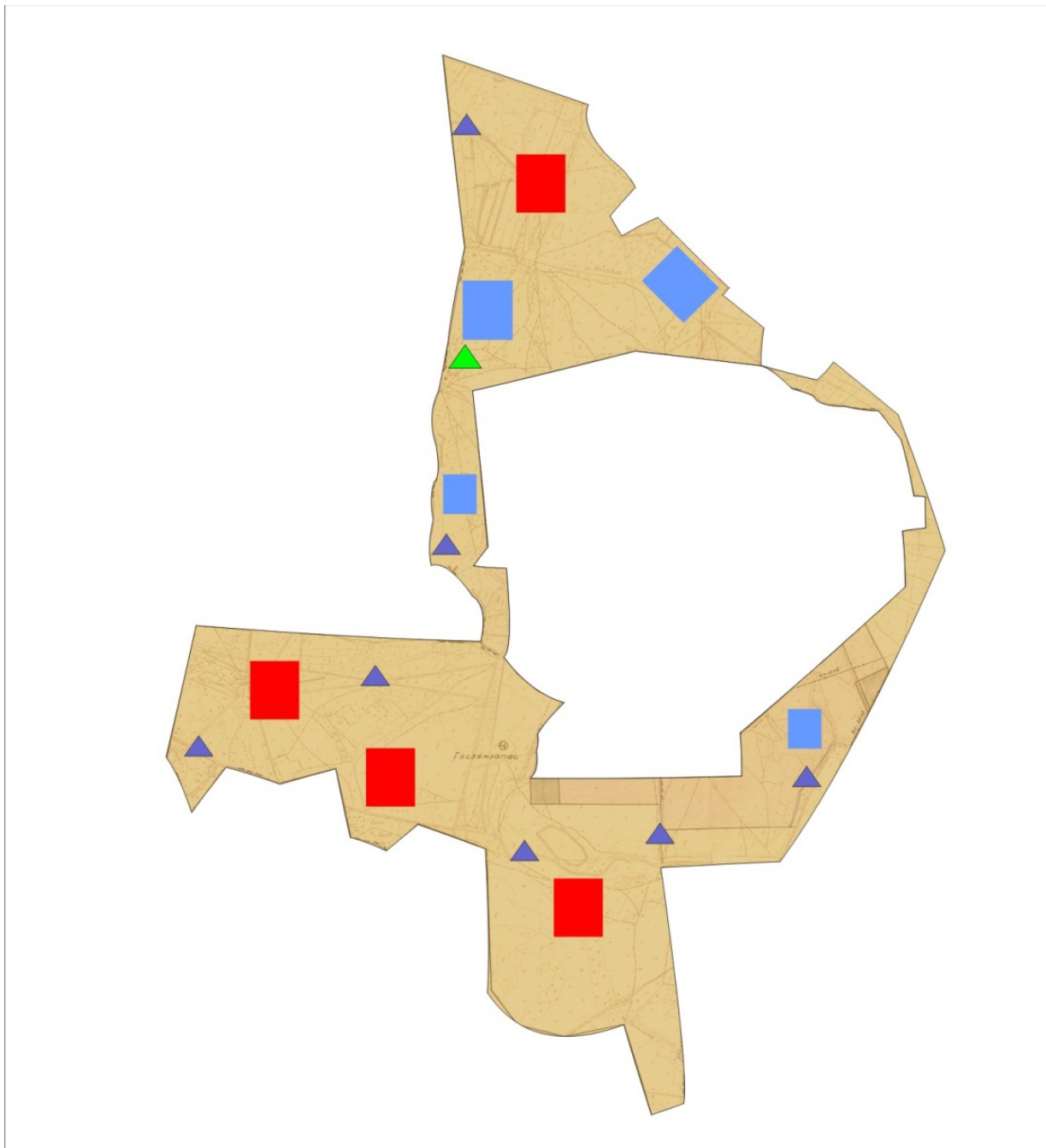
Шартты белгілер	
	Кент шекаралары
	Ауыл шаруашылығы мақсатындағы жерлер
	Елді мекендердің жерлері
	Көктемгі және жазғы уақытта пайдаланылатын жайылымдар
	Күзгі және қысқы уақытта пайдаланылатын жайылымдар

Жайылымдардың, оның ішінде маусымдық, жайылымдардың сыртқы және ішкі шекаралары мен алаңдары, жайылымдық инфрақұрылым объектілері белгіленген картасы










Шартты белгілер	
	Кент шекаралары
	Ауыл шаруашылығы мақсатындағы жерлер
	Елді мекендердің жерлері
	Көктемгі және жазғы уақытта пайдаланылатын жайылымдар
	Күзгі және қысқы уақытта пайдаланылатын жайылымдар
	Көлдер, каналдар, құбырлы және шахталы құдықтар
	Мал қорымы
	Мал тоғыту ваннасы

Жайылым пайдаланушылардың су тұтыну нормасына сәйкес жасалған су көздеріне (көлдерге, өзендерге, тоғандарға, апандарға, суару немесе суландыру каналдарына, құбырлы немесе шахталы құдықтарға) қол жеткізу схемасы







Шартты белгілер

	Кент шекаралары
	Ауыл шаруашылығы мақсатындағы жерлер
	Елді мекендердің жерлері
	Көктемгі және жазғы уақытта пайдаланылатын жайылымдар
	Күзгі және қысқы уақытта пайдаланылатын жайылымдар
	Көлдер, каналдар, құбырлы және шахталы құдықтар
	Мал тоғыту ваннасы

Жайылымы жоқ және (немесе) заңды тұлғалардың ауылшаруашылығы жануарларының мал басын орналастыру үшін жайылымдарды қайта бөлу және оны берілетін жайылымдарға ауыстыру схемасы



Шартты белгілер	
	Кент шекаралары
	Ауыл шаруашылығы мақсатындағы жерлер
	Елді мекендердің жерлері
	Жайылымдарды қайта бөлуге арналған жер телімдері

Кент маңында орналасқан жайылымдар мен қамтамасыз етілмеген жеке және (немесе) заңды тұлғалардың ауылшаруашылығы жануарларының мал басын шалғайдағы жайылымдарға орналастыру схемасы



Шартты белгілер	
—	Кент шекаралары
■	Ауыл шаруашылығы мақсатындағы жерлер
□	Елді мекендердің жерлері
■	Мал басын орналастыру шекаралары

Ауыл шаруашылығы жануарларын жаюдың және айдаудың маусымдық маршруттарын белгілейтін жайылымдарды пайдалану жөніндегі күнтізбелік графигі

Жайылымға малдардың айдап шығарылу кезеңі	Жайылымнан малдардың қайтарылу кезеңі
Наурыз айының екінші жартысы	Қазан айының екінші онкүндігі

Жалағаш аудандық мәслихатының
2020 жылғы 24 маусымдағы
№ 59-10 шешіміне 2 қосымша

Аққұм ауылдық округінің 2020-2021 жылдарға арналған жайылымдарды басқару және оларды пайдалану жөніндегі жоспары

1) Құқық белгілейтін құжаттар негізінде жер санаттары, жер учаскелерінің меншік иелері және жер пайдаланушылар бөлінісінде әкімшілік-аумақтық бірлік аумағында жайылымдардың орналасу схемасы (картасы);

2) жайылым айналымдарының қолайлы схемасы;

3) жайылымдардың, оның ішінде маусымдық, жайылымдардың сыртқы және ішкі шекаралары мен алаңдары, жайылымдық инфрақұрылым объектілері белгіленген картасы;

4) жайылым пайдаланушылардың су тұтыну нормасына сәйкес жасалған су көздеріне (көлдерге, өзендерге, тоғандарға, апандарға, суару немесе суландыру арналарына, құбырлы немесе шахта құдықтарына) қол жеткізу схемасы;

5) жайылымы жоқ жеке және (немесе) заңды тұлғалардың ауыл шаруашылығы жануарларының мал басын орналастыру үшін жайылымдарды қайта бөлу және оны берілетін жайылымдарға ауыстыру схемасы;

6) Аққұм ауылдық округі (бұдан әрі- ауылдық округ) маңында орналасқан жайылымдармен қамтамасыз етілмеген жеке және (немесе) заңды тұлғалардың ауыл шаруашылығы жануарларының мал басын шалғайдағы жайылымдарға орналастыру схемасы;

7) ауыл шаруашылығы жануарларын жаюдың және айдаудың маусымдық маршруттарын белгілейтін жайылымдарды пайдалану жөніндегі күнтізбелік графигі.

Ауылдық округтің аумағы құрғақ, далалы, шөлді белдем тармағына жатады.

Дала өсімдіктерінен эфимероидтар мен жусанның әртүрлі түрлері өседі.

Ауылдық округтің аумағында гидрографиялық торап дамыған. Жайылымды суландыру табиғи көлдерден, каналдардан, құбырлы және шахталы құдықтардан қамтамасыз етіледі. Судың сапасы әлсіз тұздылау, малдарды суару үшін жарамды.

Жайылымдық алқаптардың орташа өнімділігі – 10,5 центнер/гектарды құрайды.

Жайылымдар жемдерінің қоры ұзақтығы 170-180 күн болатын жайылым кезеңінде пайдаланылады.

Ауылдық округ Жалағаш ауданының оңтүстік бөлігінде орналасқан, батыста Бұқарбай батыр ауылдық округімен, шығыстан Сырдария ауданымен шектеседі

Әкімшілік-аумақтық бөлінісі Аққұм ауылынан тұрады.

Табиғи ауа-райының жағдайлары бойынша: қысы күрт континентальды, ауа райы құбылмалы, жауын-шашын нормаға сәйкес, көктем ерте шығады, жазы ыстық, күзі салқын, ұзақ.

Ауылдық округтің жалпы жер көлемі 16 555 гектар (бұдан әрі – га). Соның ішінде жайылымдар- 10437 га.

Санаттары бойынша жерлер келесідей бөлінеді:

ауыл шаруашылығы мақсатындағы жерлер – 13771га.

елді мекендердің жерлері – 2784га.

Ауылдық округ аумағындағы ауыл шаруашылығы жануарлары мал басының саны: 2670 бас ірі қара мал, 3113 бас уақ мал, 1723 бас жылқы, 66 бас түйе.

Ауыл шаруашылығы жануарларының түрлері бойынша келесідей бөлінген: ірі қара мал –8 табын;

уақ мал - 6 отар;

түйелер - 1 келе;

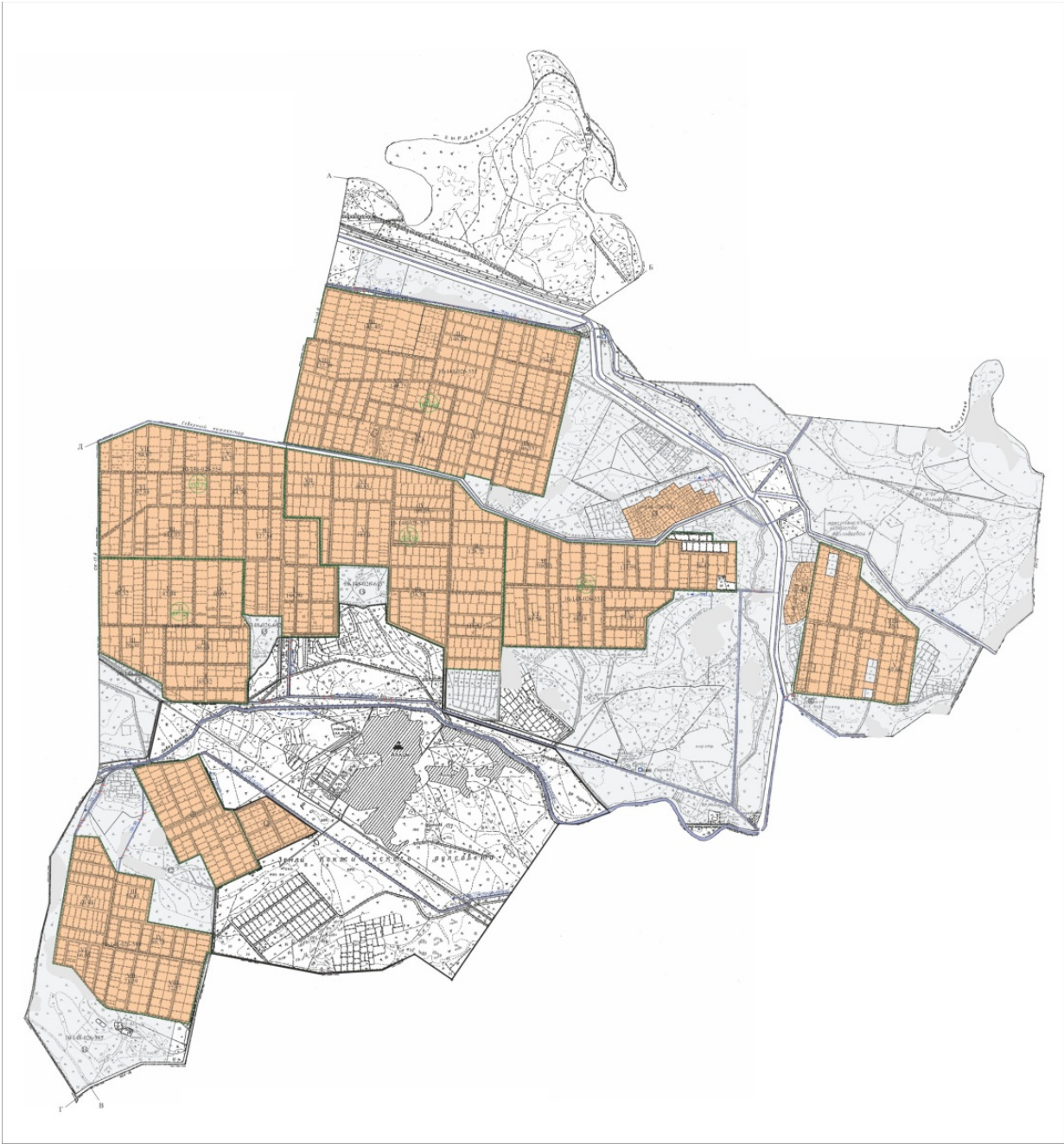
жылқылар- 75 үйір.

Ауылдық округтің аумағында екпе және аридтік жайылымдар жоқ.

Ауылдық округтің аумағында 1 ветеринарлық пункт, 1 мал қорымы және 1 мал тоғыту ваннасы қызмет істейді.

Ауылдық округте малды айдап өтуге арналған сервитуттар белгіленген.

Құқық белгілейтін құжаттар негізінде жер санаттары, жер учаскелерінің меншік иелері және жер пайдаланушылар бөлінісінде әкімшілік-аумақтық бірлік аумағында жайылымдардың орналасу схемасы (картасы)



Шартты белгілер	
	Ауылдық округтің шекаралары
	Ауыл шаруашылығы мақсатындағы жерлер
	Елді мекендердің жерлері

Жер учаскелерінің меншік иелері

--	--	--	--

6	Жұмырт а й Айдос " 251 Жамбыл " шаруа қожалығ ы					11,0	2,2	14,0	15,5
7	Абилдае в Дауылба й " 33 Айдос" шаруа қожалығ ы					11,0	2,2	14,0	15,5
8	Жадило в Кенжеха н " 56 Жастала п " шаруа қожалығ ы					11	2,2	14	15,5
9	Сарсено в Байділд а " 51 Думан" шаруа қожалығ ы					11,0	2,2	14,0	15,5
10	Қожабек Жаңабае в " 51 Жаңаба й" шаруа қожалығ ы					11,0	2,2	14,0	15,5
11	Шахано в а Қанымк үл " 27 Нұрымб ет " шаруа қожалығ ы					11,0	2,2	14,0	15,5
	Алмурза е в Омарәлі "								

12	Қарабөгет"шаруа қожалығы	305			254		11	2,2	14	15,5
13	Оразов Ермаганбет "Шымбөгет" шаруа қожалығы	26					11,0	2,2	14,0	15,5
14	Алтыбаев Дархан "Ережеп" шаруа қожалығы	16					11,0	2,2	14,0	15,5
15	Азходжаев Ғабит "Азходжаев" шаруа қожалығы	91	8		6		11,0	2,2	14,0	15,5
16	Абдраманов Нұрболат "Абдраманов" шаруа қожалығы	61	58		16		11	2,2	14	15,5
17	Алмурзаев Сейіл "Алмурзаев С" шаруа қожалығы	19			33		11,0	2,2	14,0	15,5
	Барлығы	5264	188	1257	432	35	11	2,2	14	15,5

Кестенің жалғасы

Жайылымдардың қажеттілігі, (га)					Артық жайылымдар, (га)
МІҚ	УМ	Жылқы	түйе	Жиыны (га)	

					+1749
					+610
					+1412
1342	2765	1722	543	6372	-6251
					+386
					+251
					+33
					+56
					+51
					+51
					+27
		3556		3556	-3251
					+26
					+16
88		84		172	-81
638		224		862	-801
		462		462	-443
2068	2765.4	6048	542.5	11423.9	-6160

Аббревиатуралардың таратылып жазылуы:

МІҚ- мүйізді ірі қара;

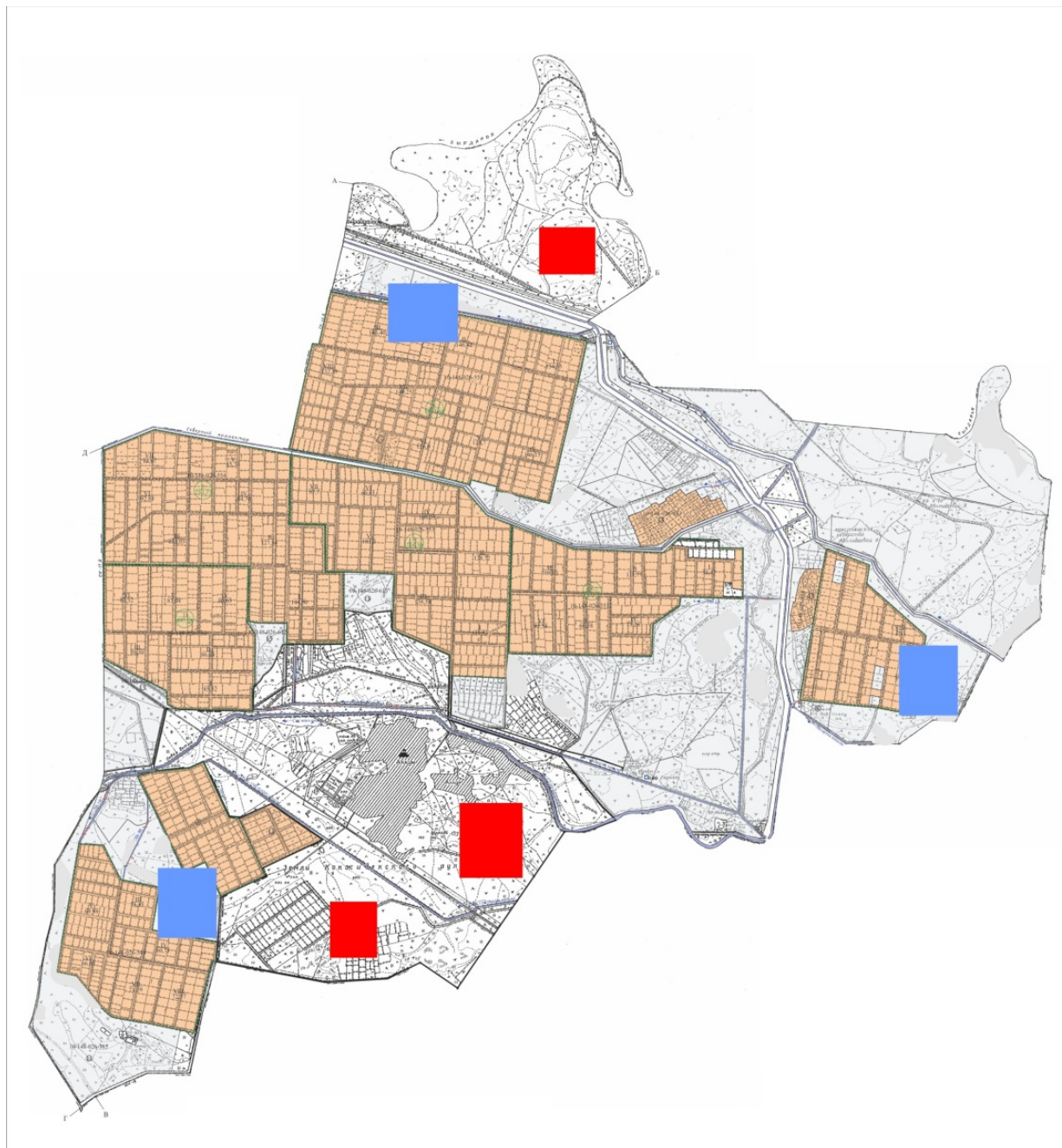
УМ -уақ мал.






Ауылдық округ бойынша елді мекендер бөлінісінде мүйізді ірі қара аналық (сауын)мал басын орналастыру үшін жайылымдарды бөлу

№	Елді мекен атауы	Жайылым алаңы, га	Сауын сиырлард	Жайылым ғ а қажеттілік	Жайылым дардың	Жайылым дармен қамтамасы	Қажеттілік т і н қамтамасы	Артықшы лық, га
---	------------------	-------------------	----------------	------------------------	----------------	--------------------------	----------------------------	-----------------

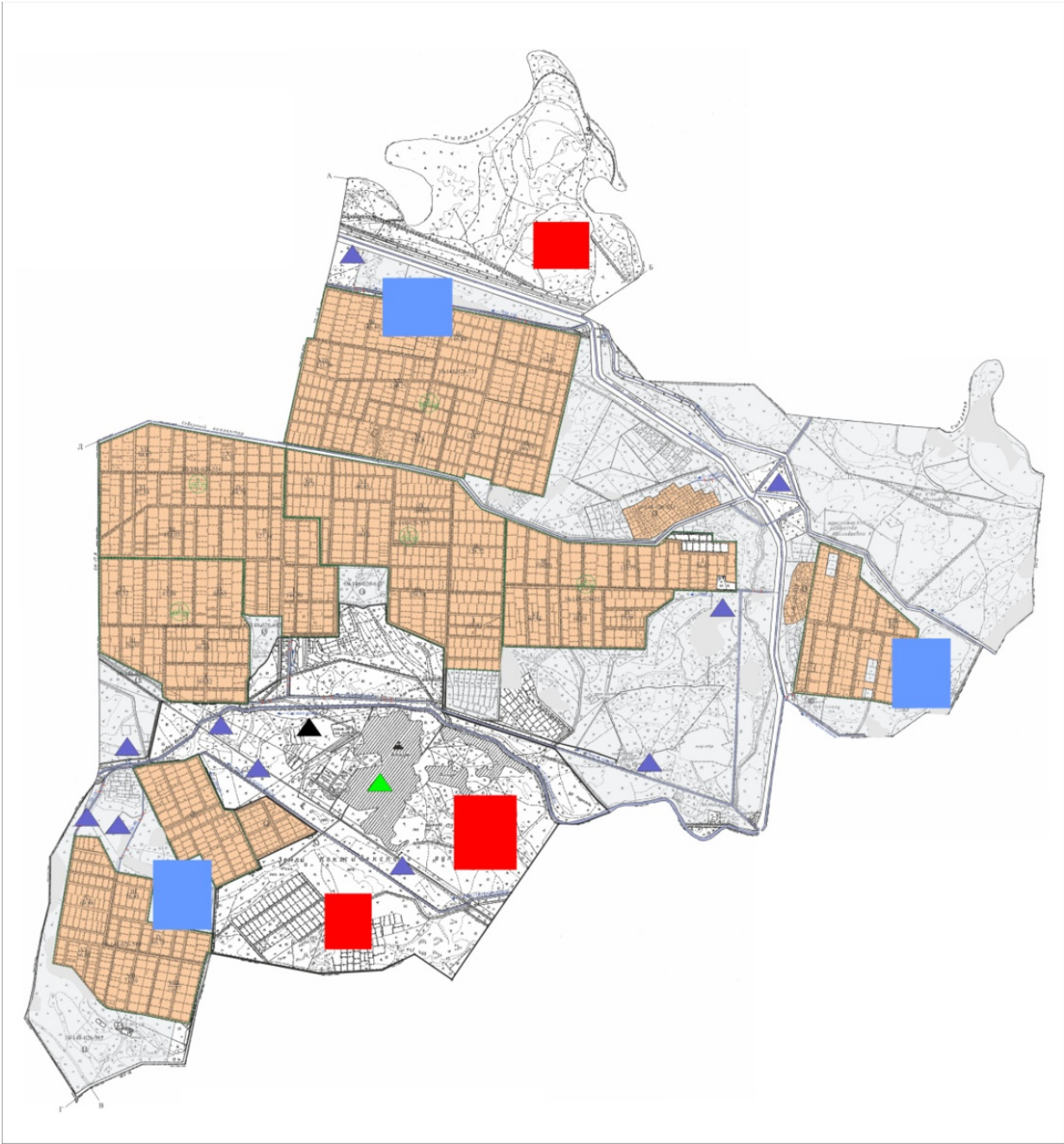
			ың болуы (бас)	нормасы 1 бас, га	қажеттілігі , га	з етілмеген, га	з етілуі, пайыз	
1	Аққұм ауылы	5173	528	11,0	5808	-635	89,0	-
	Барлығы	5173	528	11,0	5808	-635	89,0	-









Жайылым айналымдарының қолайлы схемасы



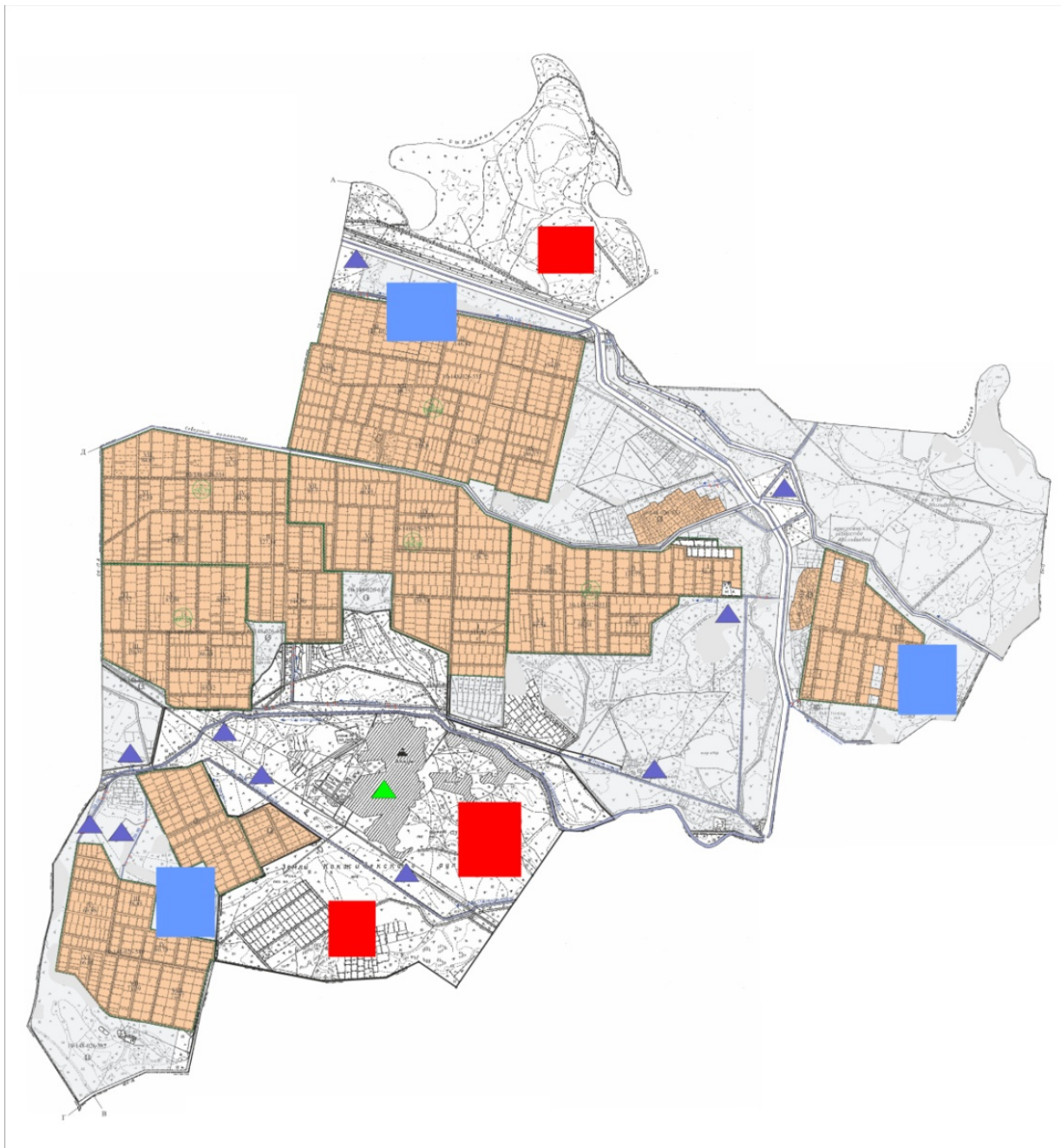
Шартты белгілер	
	Ауылдық округтің шекаралары
	Ауыл шаруашылығы мақсатындағы жерлер
	Елді мекендердің жерлері
	Көктемгі және жазғы уақытта пайдаланылатын жайылымдар
	Күзгі және қысқы уақытта пайдаланылатын жайылымдар

Жайылымдардың, оның ішінде маусымдық, жайылымдардың сыртқы және ішкі шекаралары мен алаңдары, жайылымдық инфрақұрылым объектілері белгіленген картасы










Шартты белгілер	
	Ауылдық округтің шекаралары
	Ауыл шаруашылығы мақсатындағы жерлер
	Елді мекендердің жерлері
	Көктемгі және жазғы уақытта пайдаланылатын жайылымдар
	Күзгі және қысқы уақытта пайдаланылатын жайылымдар
	Көлдер, каналдар, құбырлы және шахталы құдықтар
	Мал қорымы
	Мал тоғыту ваннасы

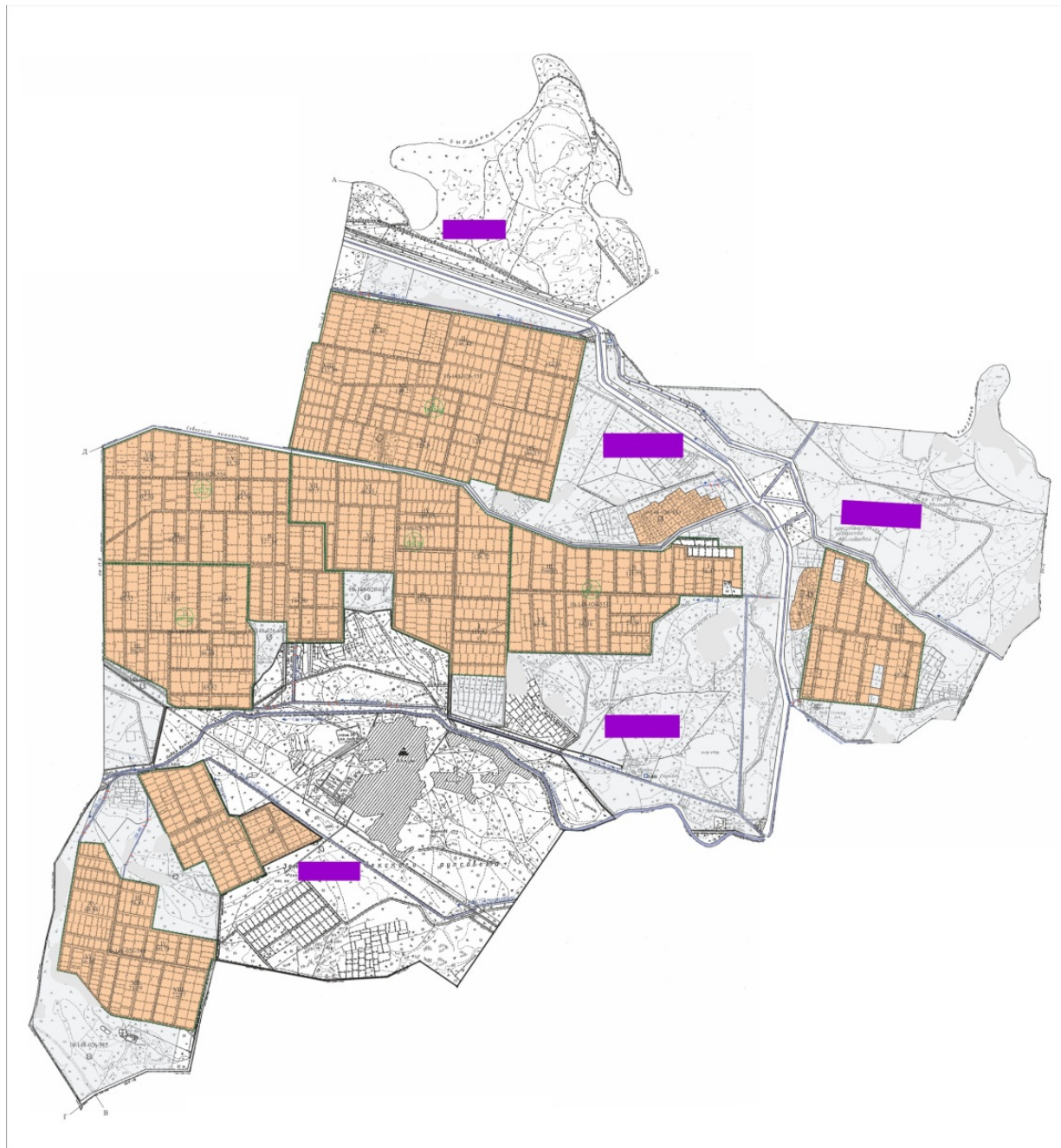
Жайылым пайдаланушылардың су тұтыну нормасына сәйкес жасалған су көздеріне (көлдерге, өзендерге, тоғандарға, апандарға, суару немесе суландыру каналдарына, құбырлы немесе шахталы құдықтарға) қол жеткізу схемасы







Шартты белгілер

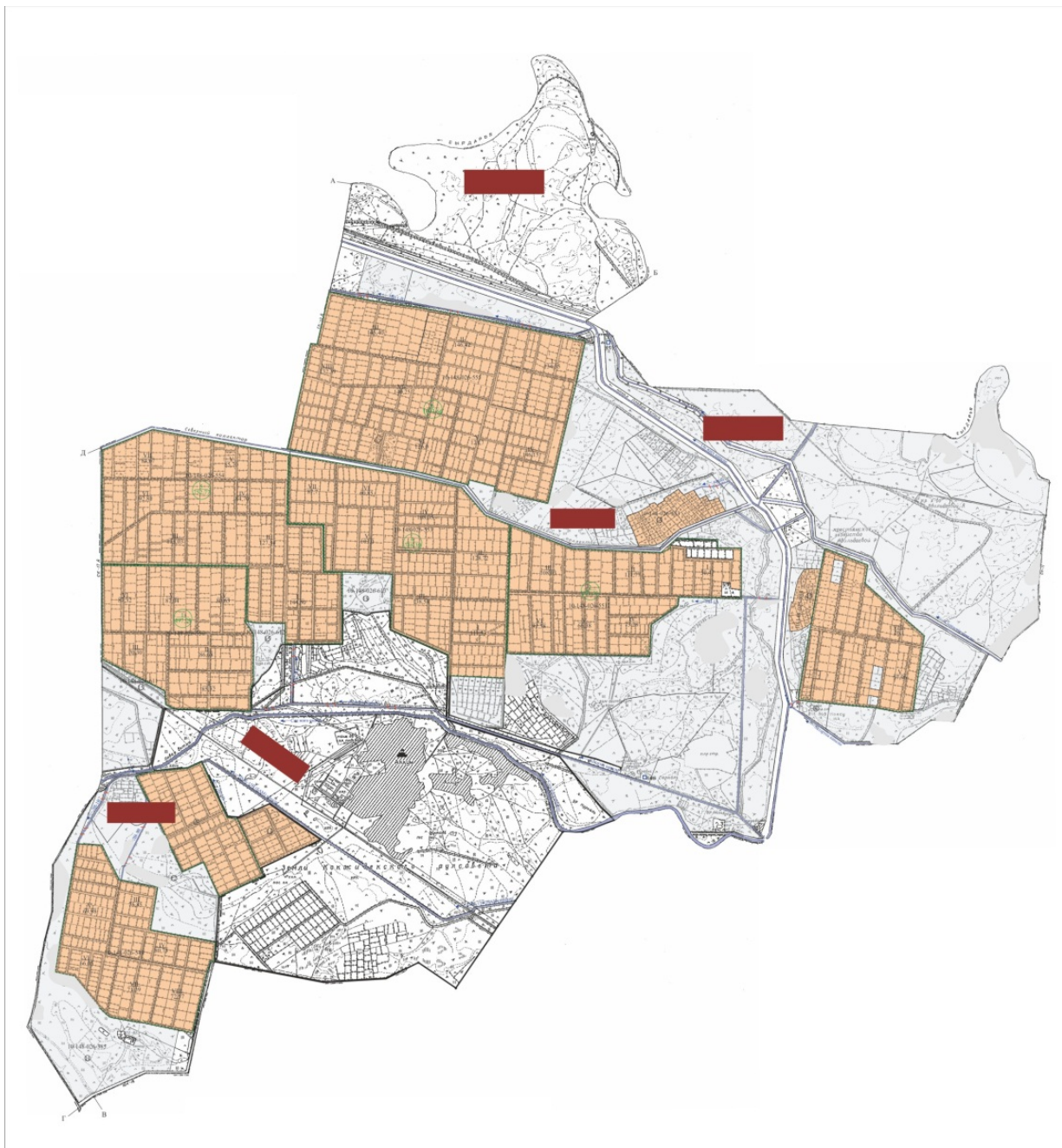
	Ауылдық округтің шекаралары
	Ауыл шаруашылығы мақсатындағы жерлер
	Елді мекендердің жерлері
	Көктемгі және жазғы уақытта пайдаланылатын жайылымдар
	Күзгі және қысқы уақытта пайдаланылатын жайылымдар
	Көлдер, каналдар, құбырлы және шахталы құдықтар
	Мал тоғыту ваннасы





Жайылымы жоқ және (немесе) заңды тұлғалардың ауылшаруашылығы жануарларының мал басын орналастыру үшін жайылымдарды қайта бөлу және оны берілетін жайылымдарға ауыстыру схемасы



Шартты белгілер	
	Ауылдық округтің шекаралары
	Ауыл шаруашылығы мақсатындағы жерлер
	Елді мекендердің жерлері
	Жайылымдарды қайта бөлуге арналған жер телімдері

Ауылдық округ маңында орналасқан жайылымдар мен қамтамасыз етілмеген жеке және (немесе) заңды тұлғалардың ауылшаруашылығы жануарларының мал басын шалғайдағы жайылымдарға орналастыру схемасы



Шартты белгілер	
	Ауылдық округтің шекаралары
	Ауыл шаруашылығы мақсатындағы жерлер
	Елді мекендердің жерлері
	Мал басын орналастыру шекаралары

Ауыл шаруашылығы жануарларын жаюдың және айдаудың маусымдық маршруттарын белгілейтін жайылымдарды пайдалану жөніндегі күнтізбелік графигі

Жайылымға малдардың айдап шығарылу кезеңі	Жайылымнан малдардың қайтарылу кезеңі
Наурыз айының екінші жартысы	Қазан айының екінші онкүндігі

Жалағаш аудандық мәслихатының
2020 жылғы 24 маусымдағы
№ 59-10 шешіміне 3 қосымша

Аққыр ауылдық округінің 2020-2021 жылдарға арналған жайылымдарды басқару және оларды пайдалану жөніндегі жоспары

1) Құқық белгілейтін құжаттар негізінде жер санаттары, жер учаскелерінің меншік иелері және жер пайдаланушылар бөлінісінде әкімшілік-аумақтық бірлік аумағында жайылымдардың орналасу схемасы (картасы);

2) жайылым айналымдарының қолайлы схемасы;

3) жайылымдардың, оның ішінде маусымдық, жайылымдардың сыртқы және ішкі шекаралары мен алаңдары, жайылымдық инфрақұрылым объектілері белгіленген картасы;

4) жайылым пайдаланушылардың су тұтыну нормасына сәйкес жасалған су көздеріне (көлдерге, өзендерге, тоғандарға, апандарға, суару немесе суландыру арналарына, құбырлы немесе шахта құдықтарына) қол жеткізу схемасы;

5) жайылымы жоқ жеке және (немесе) заңды тұлғалардың ауыл шаруашылығы жануарларының мал басын орналастыру үшін жайылымдарды қайта бөлу және оны берілетін жайылымдарға ауыстыру схемасы;

6) Аққыр ауылдық округі (бұдан әрі- ауылдық округ) маңында орналасқан жайылымдармен қамтамасыз етілмеген жеке және (немесе) заңды тұлғалардың ауыл шаруашылығы жануарларының мал басын шалғайдағы жайылымдарға орналастыру схемасы;

7) ауыл шаруашылығы жануарларын жаюдың және айдаудың маусымдық маршруттарын белгілейтін жайылымдарды пайдалану жөніндегі күнтізбелік графигі.

Ауылдық округтің аумағы құрғақ, далалы, шөлді белдем тармағына жатады. Дала өсімдіктерінен эфимероидтар мен жусанның әртүрлі түрлері өседі.

Ауылдық округтің аумағында гидрографиялық торап дамыған. Жайылымды суландыру табиғи көлдерден, каналдардан, құбырлы және шахталы құдықтардан қамтамасыз етіледі. Судың сапасы әлсіз тұздылау, малдарды суару үшін жарамды.

Жайылымдық алқаптардың орташа өнімділігі – 10,5 центнер/гектарды құрайды.

Жайылымдар жемдерінің қоры ұзақтығы 170-180 күн болатын жайылым кезеңінде пайдаланылады.

Ауылдық округ Жалағаш ауданының оңтүстік-батыс бөлігінде орналасқан, солтүстік батысында Қармақшы ауданымен, оңтүстік-батыста Өзбекстан Республикасымен шектеседі.

Әкімшілік-аумақтық бөлінісі Аққыр ауылынан тұрады.

Табиғи ауа-райының жағдайлары бойынша: қысы күрт континентальды, ауа райы құбылмалы, жауын-шашын нормаға сәйкес, көктем ерте шығады, жазы ыстық, күзі салқын, ұзақ.

Ауылдық округтің жалпы жер көлемі 1225931 гектар (бұдан әрі – га). Соның ішінде жайылымдар- 1219726 га.

Санаттары бойынша жерлер келесідей бөлінеді:

ауыл шаруашылығы мақсатындағы жерлер – 1221276 га.

елді мекендердің жерлері – 4655 га.

Ауылдық округ аумағындағы ауыл шаруашылығы жануарлары мал басының саны: 1543 бас ірі қара мал, 4671 бас уақ мал, 596 бас жылқы, 92 бас түйе.

Ауыл шаруашылығы жануарларының түрлері бойынша келесідей бөлінген:

ірі қара мал – 5 табын;

уақ мал - 8 отар;

түйелер - 2 келе;

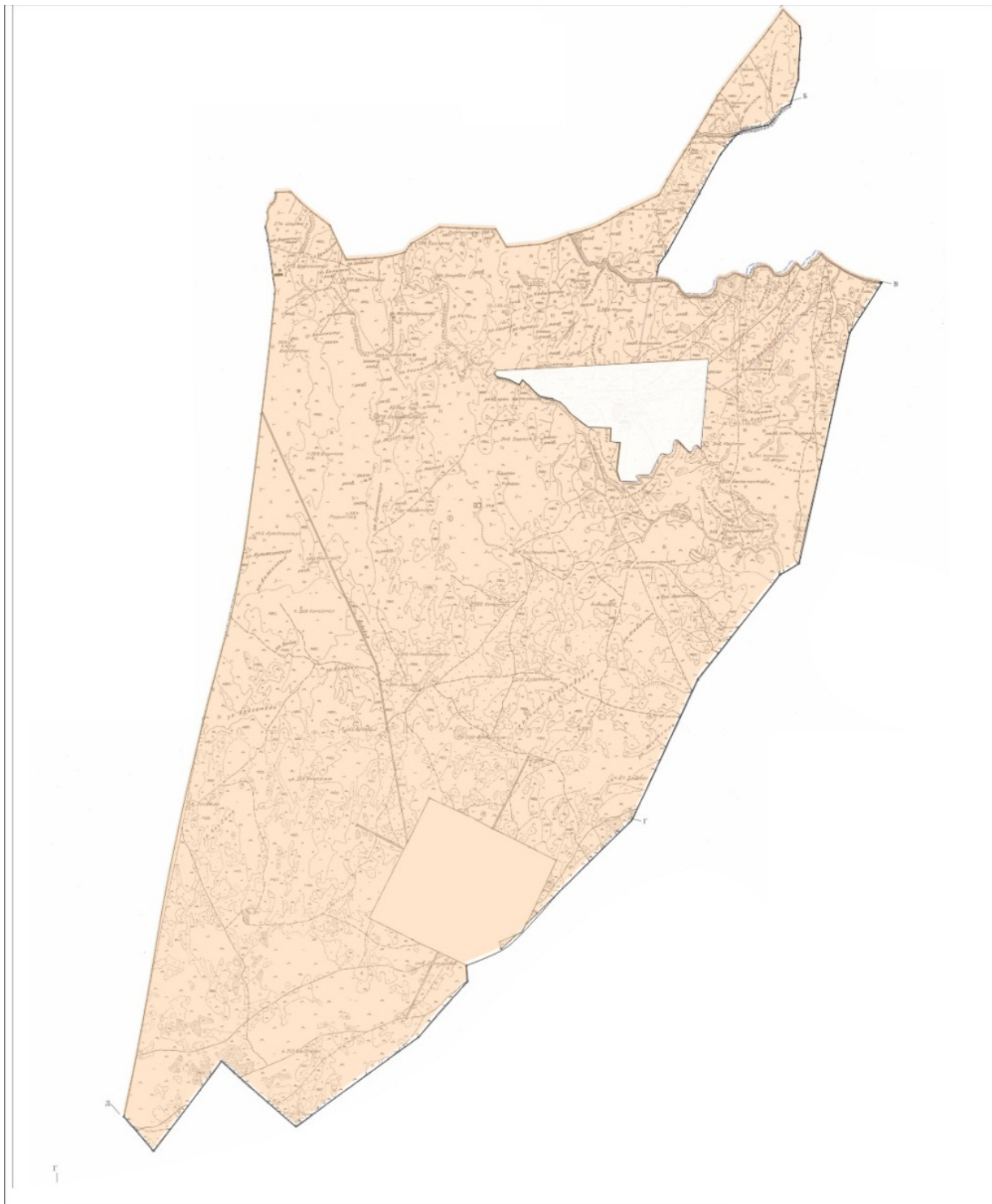
жылқылар- 26 үйір.

Ауылдық округтің аумағында екпе және аридтік жайылымдар жоқ.




Ауылдық округтің аумағында 1 ветеринарлық пункт, 1 мал қорымы және 1 мал тоғыту ваннасы қызмет істейді.

Ауылдық округте малды айдап өтуге арналған сервитуттар белгіленбеген.

Құқық белгілейтін құжаттар негізінде жер санаттары, жер учаскелерінің меншік иелері және жер пайдаланушылар бөлінісінде әкімшілік-аумақтық бірлік аумағында жайылымдардың орналасу схемасы (картасы)



Шартты белгілер

	Ауылдық округтің шекаралары
	Ауыл шаруашылығы мақсатындағы жерлер
	Елді мекендердің жерлері

Жер учаскелерінің меншік иелері

№	Жер учаскелерінің меншік иелері	Жайылым алаңы, (га)	Түрлері бойынша малдың болуы, (бас)				Жайылымға қажеттілік нормасы 1 бас, (га)			
			МІҚ	УМ	Жылқы	Түйе	МІҚ	УМ	Жылқы	Түйе
1	Есбергелі Әуезхан "Туған жер" шаруа қожалығы	639	16	2335	12		11,0	2,2	14,0	15,5
2	Болтаев Нұрпейіс "Алихан-Айдан" шаруа қожалығы	189	78		74		11,0	2,2	14,0	15,5
3	Даулетов Амангелді "Дәулетов" шаруа қожалығы	2965	12		24		11,0	2,2	14,0	15,5
4	Саймбетова Лаззат "Манас" шаруа қожалығы	427	75	420	28	20	11,0	2,2	14,0	15,5
5	Ойнаров Болатбек "Сайлау" шаруа қожалығы	266	119	85	21	25	11,0	2,2	14,0	15,5
6	Ойнарова Алтын "Ер Сул Би Бек" шаруа қожалығы	659	181		3		11,0	2,2		15,5

20	й " Шолақа та " шаруа қожалығы	129				11,0	2,2	14,0	15,5
21	Тилесов Галымжан " Тилесов " шаруа қожалығы	217				11,0	2,2	14,0	15,5
22	Есберген Әуезхан "Аққыр" шаруа қожалығы	6211				11,0	2,2	14,0	15,5
23	Алыбаев Еркебулан " Алыбаев " шаруа қожалығы	252				11,0	2,2	14,0	15,5
24	Өмірсерік Төребекұлы " Шайхы" шаруа қожалығы	74				11,0	2,2	14,0	15,5
25	Нугманова Асель " Нугманова " шаруа қожалығы	960	69		60	11,0	2,2	14,0	15,5
26	Шайқыұлы Төребек "Несібе" шаруа қожалығы	702				11,0	2,2	14,0	15,5
	Серитханов								

27	Исламгали "Иса пайғамбар" шаруа қожалығы	252					11,0	2,2	14,0	15,5
	Барлығы	17107	633	2897	264	55	11,0	2,2	14,0	15,5

Кестенің жалғасы

Жайылымдардың қажеттілігі, (га)						Артық жайылымдар, (га)
МІҚ	УМ	Жылқы	Түйе	Жиыны (га)		
176	5137	168		5481	-4842	
858		1036		1894	-1705	
132		336		468	2497	
725	924	392	310	2451	-2024	
1309	187	294	388	2178	-2912	
1991		42		2033	-1374	
		70		70	+15	
671	53	140	155	1019	-783	
22	73			95	+329	
		168		168	+132	
220				220	+21	
		210		210	+119	
759		840		1599	-639	
6863	6364	3696	853	15435	-1672	

Аббревиатуралардың таратылып жазылуы:

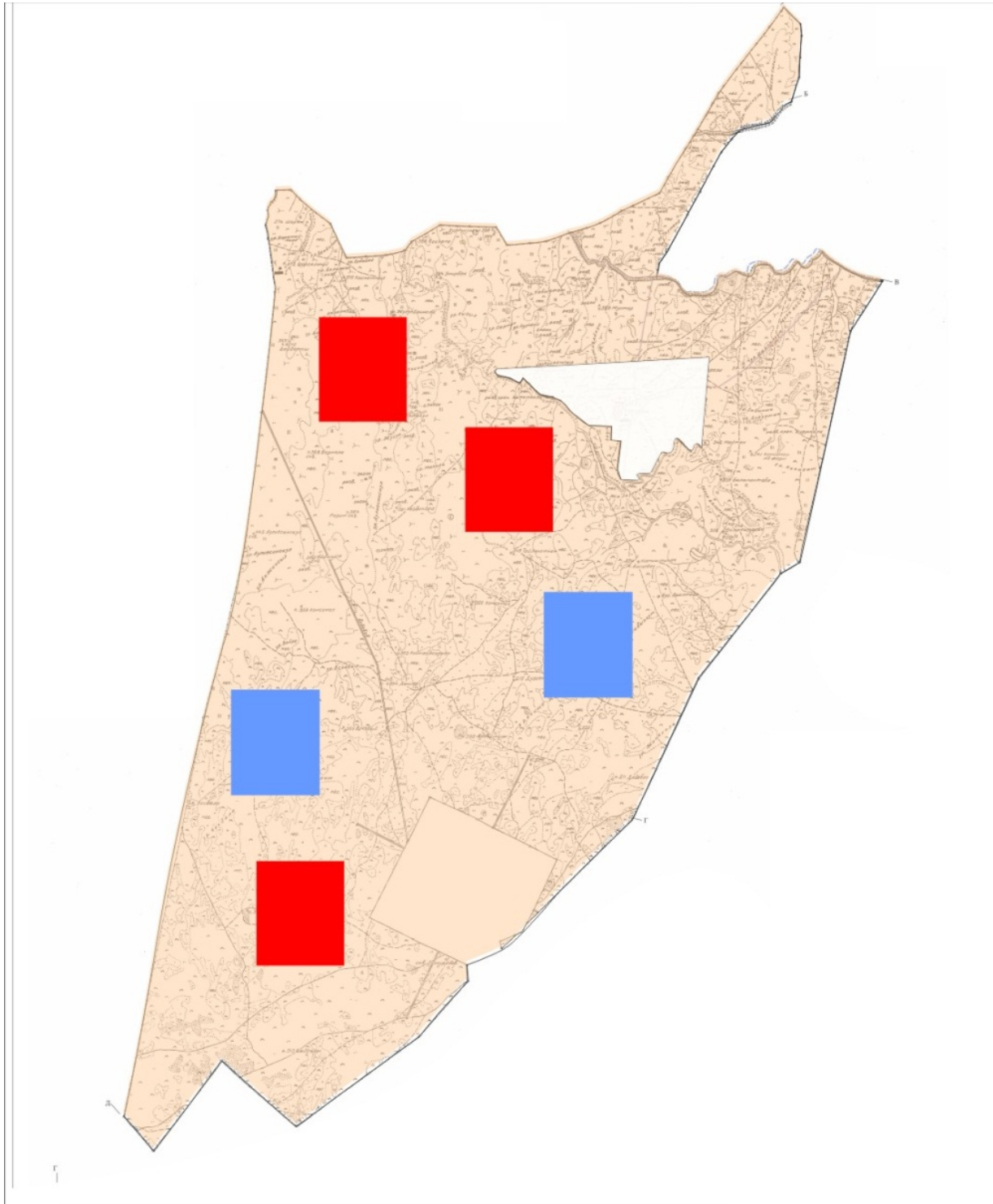
МІҚ- Мүйізді ірі қара мал;






УМ- уақ мал.

Ауылдық округ бойынша елді мекендер бөлінісінде мүйізді ірі қара аналық (сауын) мал басын орналастыру үшін жайылымдарды бөлу

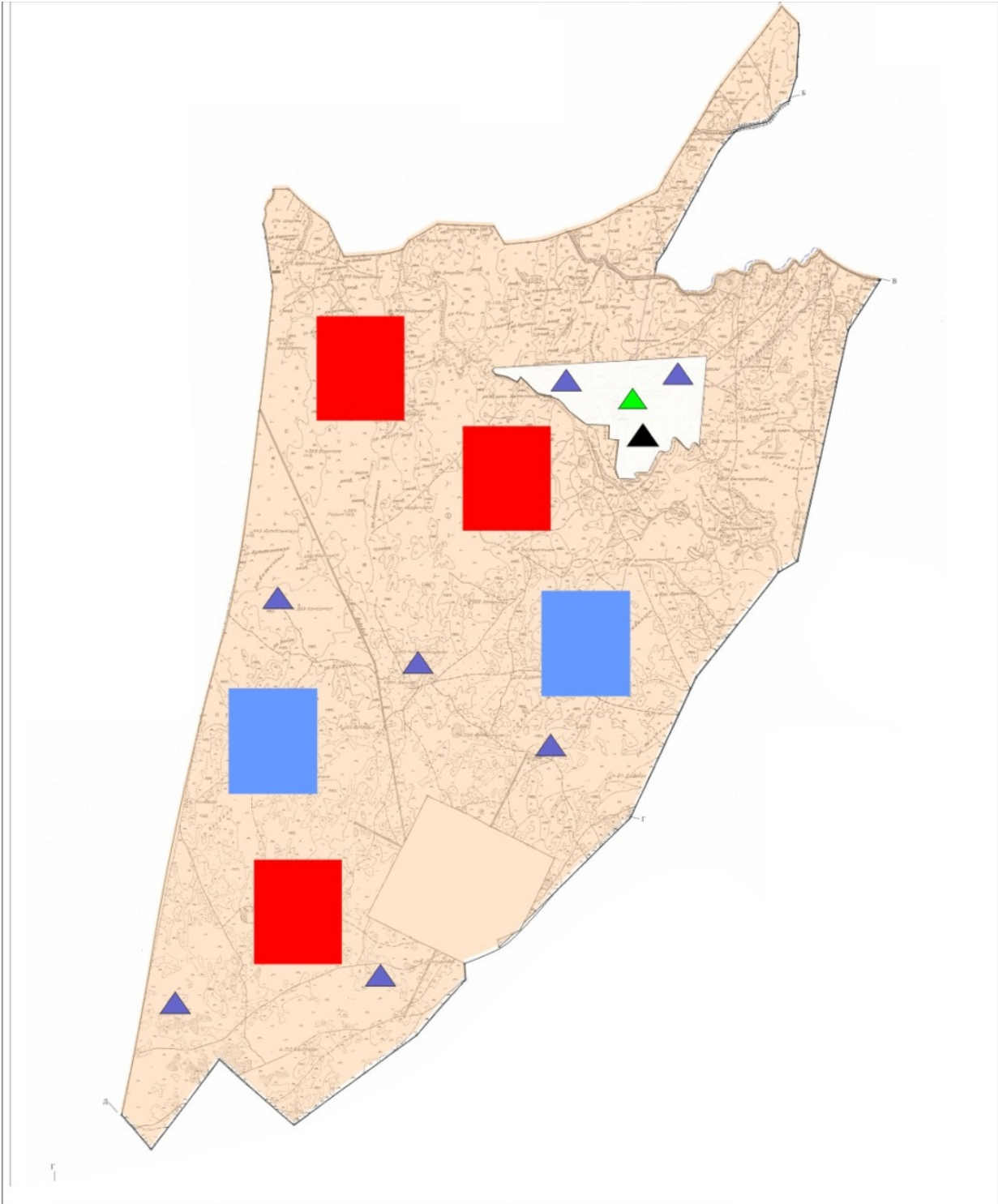
№	Елді мекен атауы	Жайылым алаңы, га	Сауын сиырлардың болуы (бас)	Жайылымға қажеттілік нормасы 1 бас, га	Жайылымдардың қажеттілігі, га	Жайылым мен қамтамасыз етілмеген, га	Қажеттіліктің қамтамасыз етілуі, пайыз	Артықшылық, га
1	Аққырауылы	1202619	413	11,0	4543	-	100	+1198076
	Барлығы	1202619	413	11,0	4543	-	100	+1198076









Жайылым айналымдарының қолайлы схемасы



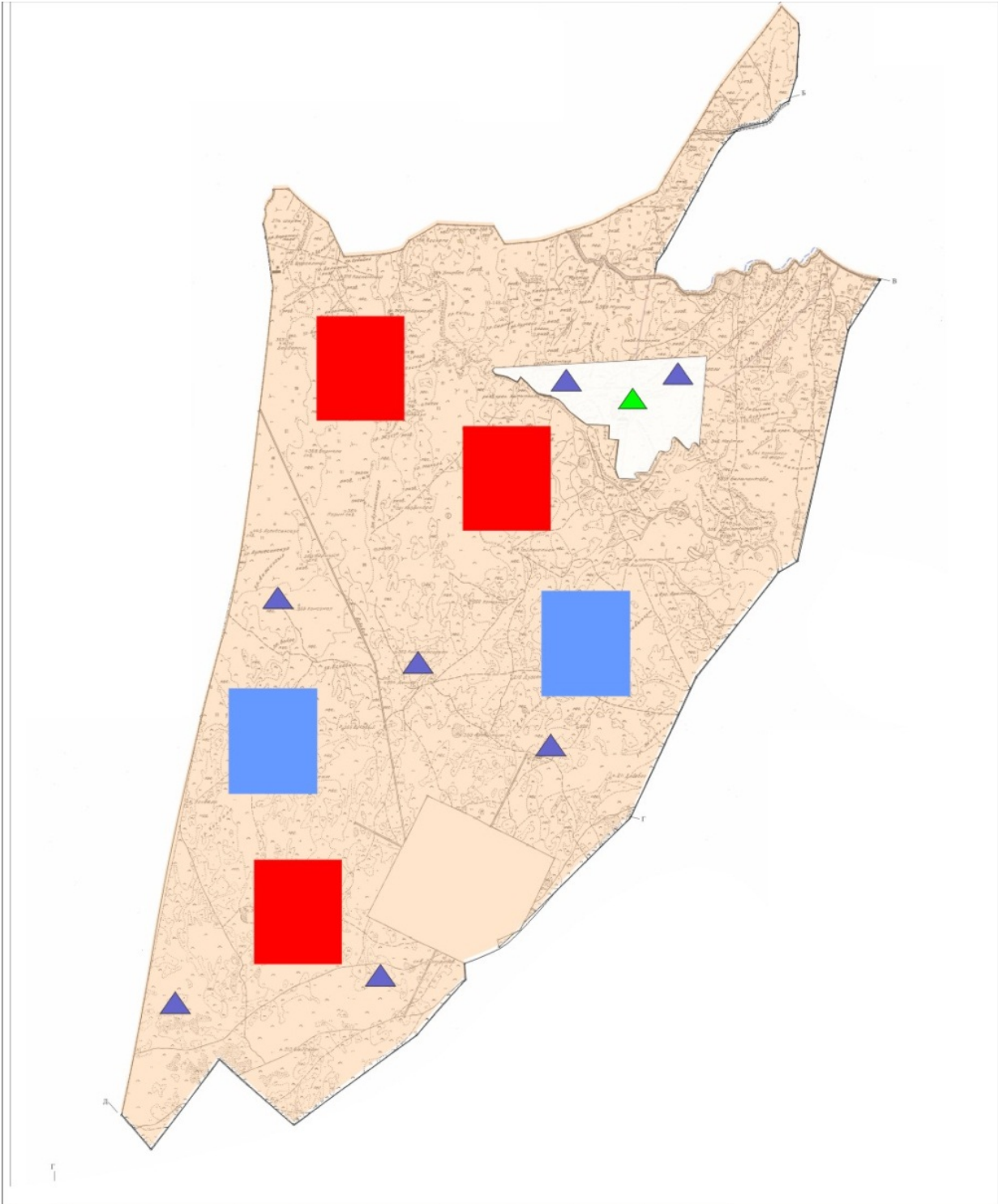
Шартты белгілер	
	Ауылдық округтің шекаралары
	Ауыл шаруашылығы мақсатындағы жерлер
	Елді мекендердің жерлері
	Көктемгі және жазғы уақытта пайдаланылатын жайылымдар
	Күзгі және қысқы уақытта пайдаланылатын жайылымдар








Жайылымдардың, оның ішінде маусымдық, жайылымдардың сыртқы және ішкі шекаралары мен алаңдары, жайылымдық инфрақұрылым объектілері белгіленген картасы



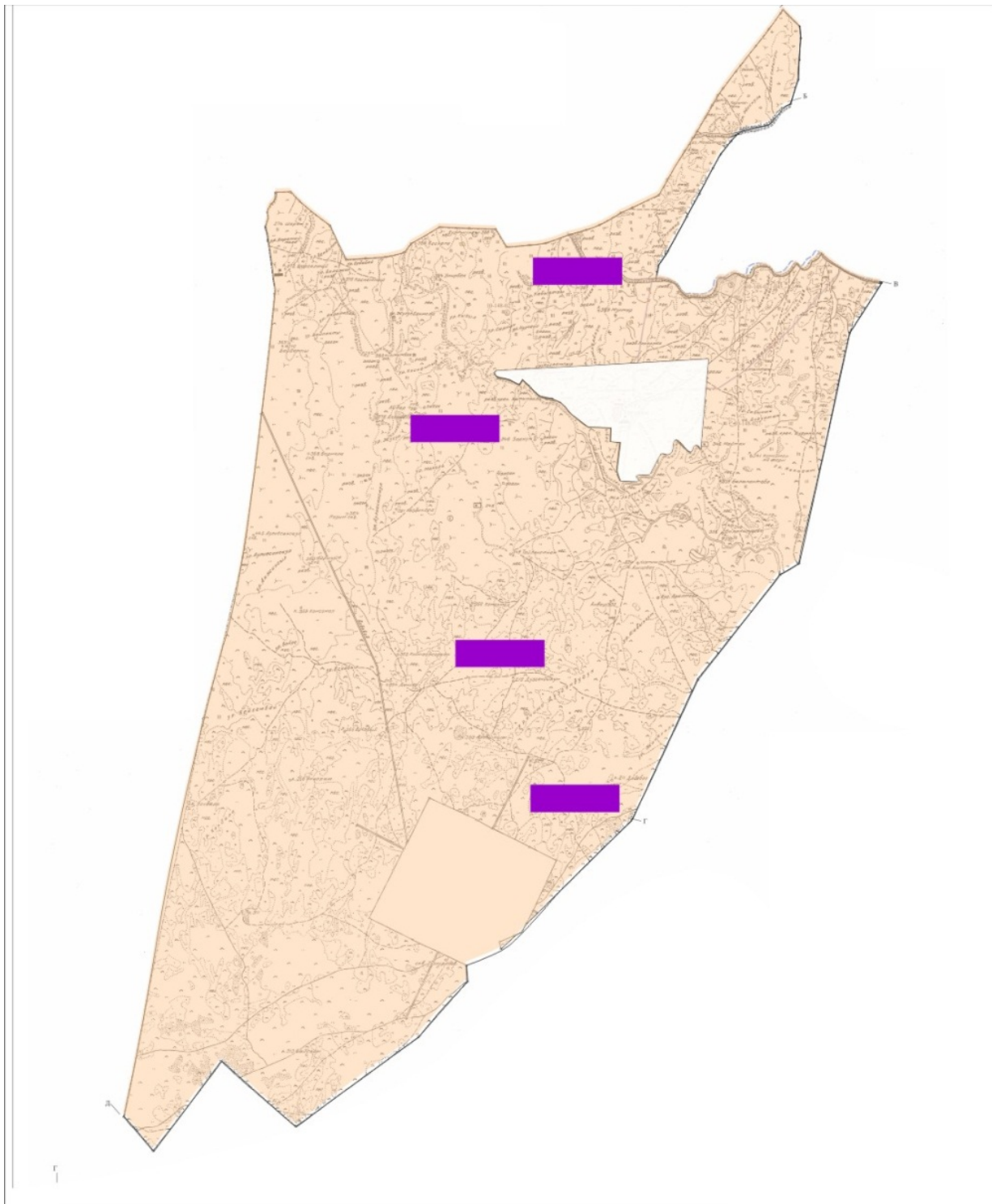
Шартты белгілер	
	Ауылдық округтің шекаралары
	Ауыл шаруашылығы мақсатындағы жерлер
	Елді мекендердің жерлері
	Көктемгі және жазғы уақытта пайдаланылатын жайылымдар
	Күзгі және қысқы уақытта пайдаланылатын жайылымдар
	Көлдер, каналдар, құбырлы және шахталы құдықтар
	Мал қорымы
	Мал тоғыту ваннасы





Жайылым пайдаланушылардың су тұтыну нормасына сәйкес жасалған су көздеріне (көлдерге, өзендерге, тоғандарға, апандарға, суару немесе суландыру каналдарына, құбырлы немесе шахталы құдықтарға) қол жеткізу схемасы



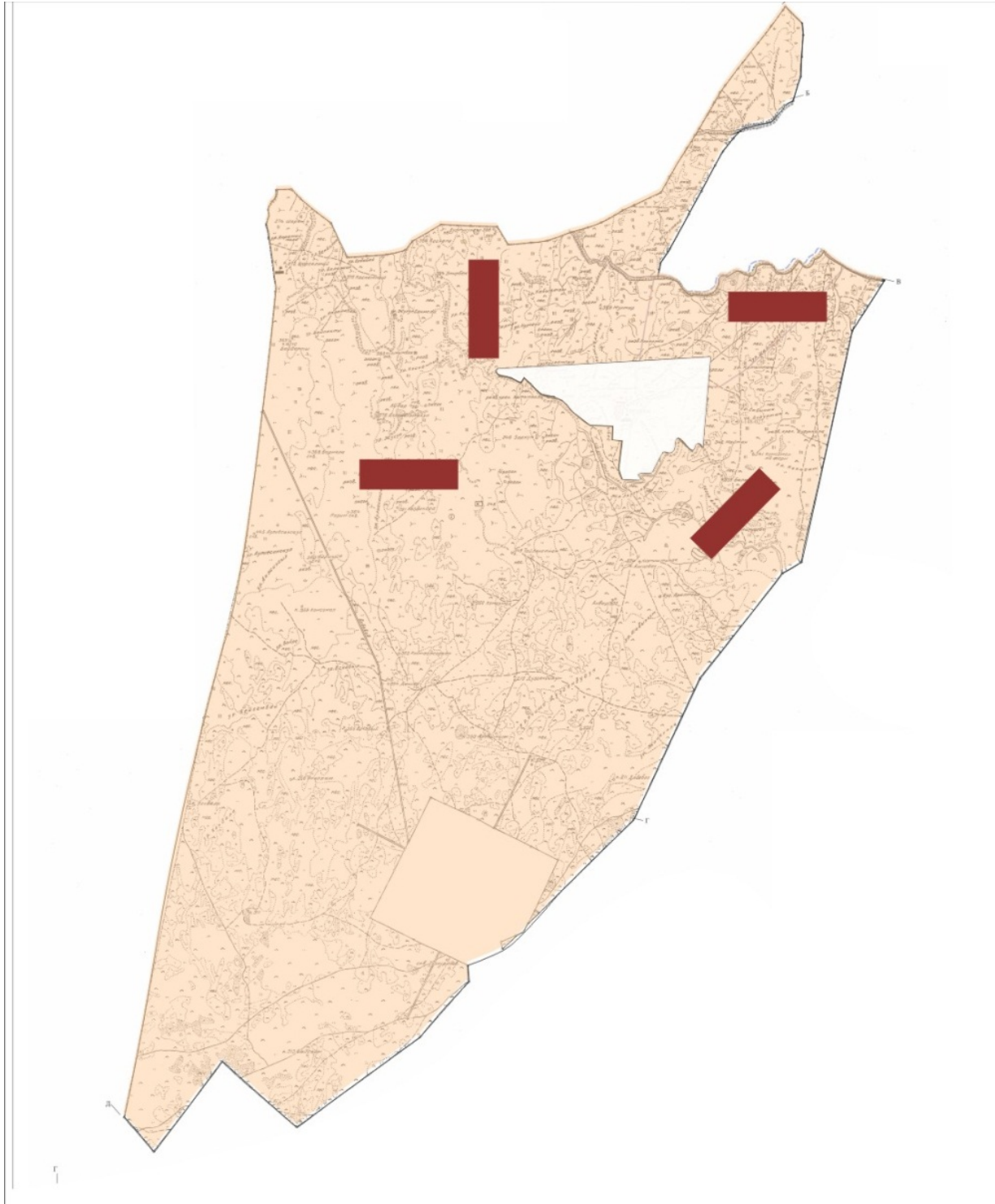
Шартты белгілер	
	Ауылдық округтің шекаралары
	Ауыл шаруашылығы мақсатындағы жерлер
	Елді мекендердің жерлері
	Көктемгі және жазғы уақытта пайдаланылатын жайылымдар
	Күзгі және қысқы уақытта пайдаланылатын жайылымдар
	Көлдер, каналдар, құбырлы және шахталы құдықтар
	Мал тоғыту ваннасы




Жайылымы жоқ және (немесе) заңды тұлғалардың ауылшаруашылығы жануарларының мал басын орналастыру үшін жайылымдарды қайта бөлу және оны берілетін жайылымдарға ауыстыру схемасы



Шартты белгілер	
	Ауылдық округтің шекаралары
	Ауыл шаруашылығы мақсатындағы жерлер
	Елді мекендердің жерлері
	Жайылымдарды қайта бөлуге арналған жер телімдері

Ауылдық округ маңында орналасқан жайылымдар мен қамтамасыз етілмеген жеке және (немесе) заңды тұлғалардың ауылшаруашылығы жануарларының мал басын шалғайдағы жайылымдарға орналастыру схемасы



Шартты белгілер	
—	Ауылдық округтің шекаралары
	Ауыл шаруашылығы мақсатындағы жерлер
	Елді мекендердің жерлері
	Мал басын орналастыру шекаралары

Ауыл шаруашылығы жануарларын жаюдың және айдаудың маусымдық маршруттарын белгілейтін жайылымдарды пайдалану жөніндегі күнтізбелік графигі

Жайылымға малдардың айдап шығарылу кезеңі	Жайылымнан малдардың қайтарылу кезеңі
Наурыз айының екінші жартысы	Қазан айының екінші онкүндігі

Жалағаш аудандық мәслихатының
2020 жылғы 24 маусымдағы
№ 59-10 шешіміне 4 қосымша

Ақсу ауылдық округінің 2020-2021 жылдарға арналған жайылымдарды басқару және оларды пайдалану жөніндегі жоспары

1) Құқық белгілейтін құжаттар негізінде жер санаттары, жер учаскелерінің меншік иелері және жер пайдаланушылар бөлінісінде әкімшілік-аумақтық бірлік аумағында жайылымдардың орналасу схемасы (картасы);

2) жайылым айналымдарының қолайлы схемасы;

3) жайылымдардың, оның ішінде маусымдық, жайылымдардың сыртқы және ішкі шекаралары мен алаңдары, жайылымдық инфрақұрылым объектілері белгіленген картасы;

4) жайылым пайдаланушылардың су тұтыну нормасына сәйкес жасалған су көздеріне (көлдерге, өзендерге, тоғандарға, апандарға, суару немесе суландыру арналарына, құбырлы немесе шахта құдықтарына) қол жеткізу схемасы;

5) жайылымы жоқ жеке және (немесе) заңды тұлғалардың ауыл шаруашылығы жануарларының мал басын орналастыру үшін жайылымдарды қайта бөлу және оны берілетін жайылымдарға ауыстыру схемасы;

6) Ақсу ауылдық округі (бұдан әрі- ауылдық округ) маңында орналасқан жайылымдармен қамтамасыз етілмеген жеке және (немесе) заңды тұлғалардың ауыл шаруашылығы жануарларының мал басын шалғайдағы жайылымдарға орналастыру схемасы;

7) ауыл шаруашылығы жануарларын жаюдың және айдаудың маусымдық маршруттарын белгілейтін жайылымдарды пайдалану жөніндегі күнтізбелік графигі.

Ауылдық округтің аумағы құрғақ, далалы, шөлді белдем тармағына жатады.

Дала өсімдіктерінен эфимероидтар мен жусанның әртүрлі түрлері өседі.

Ауылдық округтің аумағында гидрографиялық торап дамыған. Жайылымды суландыру табиғи көлдерден, каналдардан, құбырлы және шахталы құдықтардан қамтамасыз етіледі. Судың сапасы әлсіз тұздылау, малдарды суару үшін жарамды.

Жайылымдық алқаптардың орташа өнімділігі – 10,5 центнер/гектарды құрайды.

Жайылымдар жемдерінің қоры ұзақтығы 170-180 күн болатын жайылым кезеңінде пайдаланылады.

Ауылдық округ Жалағаш ауданының оңтүстік-шығыс бөлігінде орналасқан, Сырдария ауданымен шектеседі.

Әкімшілік-аумақтық бөлінісі Ақсу ауылынан тұрады.

Табиғи ауа-райының жағдайлары бойынша: қысы күрт континентальды, ауа райы құбылмалы, жауын-шашын нормаға сәйкес, көктем ерте шығады, жазы ыстық, күзі салқын, ұзақ.

Ауылдық округтің жалпы жер көлемі 29170 гектар (бұдан әрі – га). Соның ішінде жайылымдар- 20840 га.

Санаттары бойынша жерлер келесідей бөлінеді:

ауыл шаруашылығы мақсатындағы жерлер – 27894га.

елді мекендердің жерлері – 1276га.

Ауылдық округ аумағындағы ауыл шаруашылығы жануарлары мал басының саны: 1965 бас ірі қара мал, 2523 бас уақ мал, 1079 бас жылқы, 63 бас түйе.

Ауыл шаруашылығы жануарларының түрлері бойынша келесідей бөлінген:

ірі қара мал – 7 табын;

уақ мал - 5 отар;

түйелер - 1 келе;

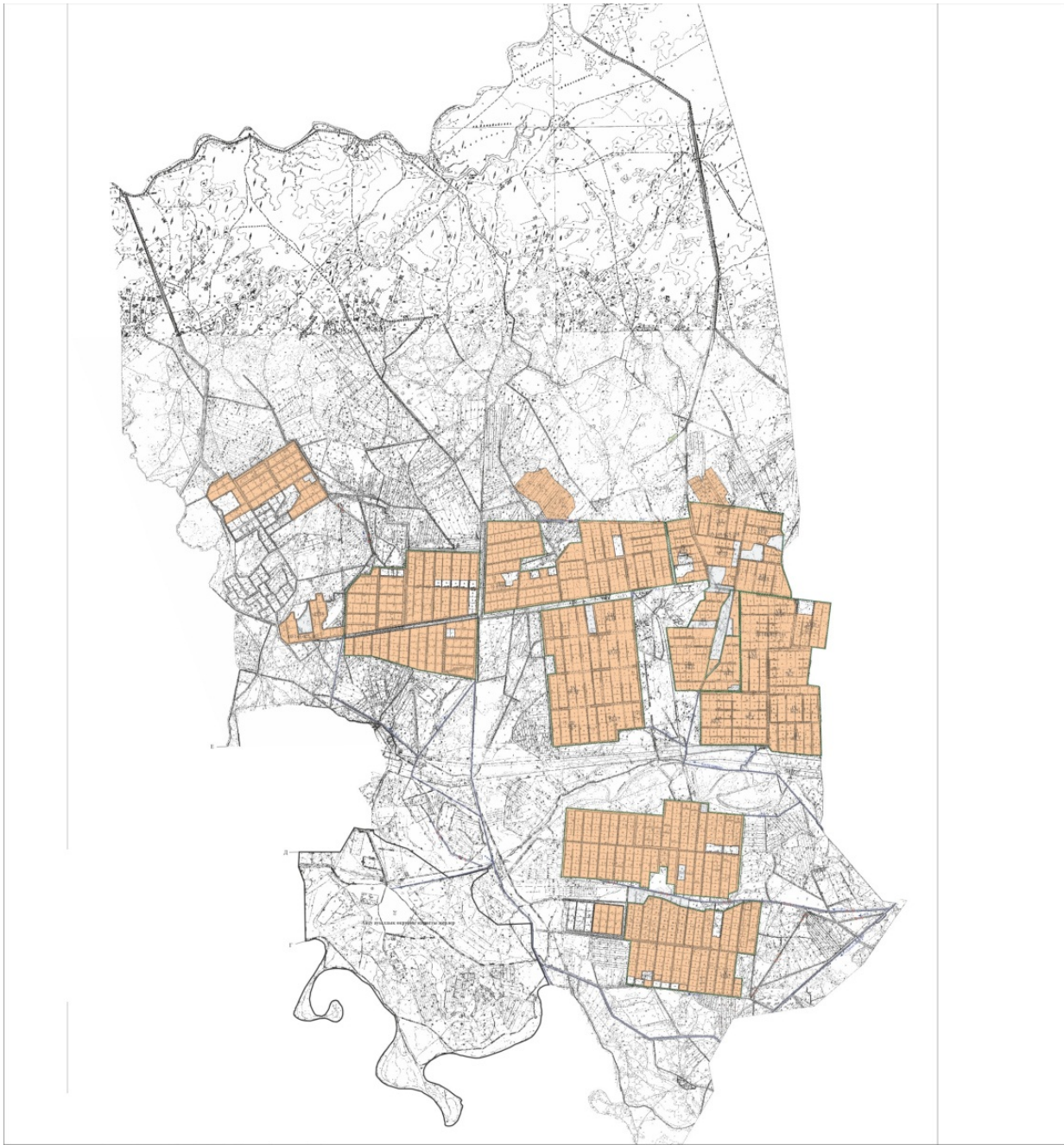
жылқылар- 47 үйір.



Ауылдық округтің аумағында екпе және аридтік жайылымдар жоқ.

Ауылдық округтің аумағында 1 ветеринарлық пункт, 1 мал қорымы және 1 мал тоғыту ваннасы қызмет істейді.

Ауылдық округте малды айдап өтуге арналған сервитуттар белгіленбеген.

Құқық белгілейтін құжаттар негізінде жер санаттары, жер учаскелерінің меншік иелері және жер пайдаланушылар бөлінісінде әкімшілік-аумақтық бірлік аумағында жайылымдардың орналасу схемасы (картасы)



Шартты белгілер	
	Ауылдық округтің шекаралары
	Ауыл шаруашылығы мақсатындағы жерлер
	Елді мекендердің жерлері

Жер учаскелерінің меншік иелері тізімі

--	--	--	--

№	Жер учаскелерінің меншік иелері	Жайылым алаңы, (га)	Түрлері бойынша малдың болуы, (бас)				Жайылымға қажеттілік нормасы 1 бас, (га)			
			МІҚ	УМ	Жылқы	Түйе	МІҚ	УМ	Жылқы	Түйе
1	Айтбалаева Сара "Нүрке" шаруа қожалығы	102					11,0	2,2	14,0	15,5
2	Алтаев Тұрымбет "Ақсу" шаруа қожалығы	532					11,0	2,2	14,0	15,5
3	Кенжебаева Үміт "Шапет" шаруа қожалығы	91					11,0	2,2	14,0	15,5
4	Бекетов Оңдасын "Талап" шаруа қожалығы	446					11,0	2,2	14,0	15,5
5	Қайпназарова Қаламқас "Қайпназарова" шаруа қожалығы	184	100		153		11,0	2,2	14,0	15,5
6	Жарасбаев Дастан "Жарасбаев ДК" шаруа қожалығы	231					11,0	2,2	14,0	15,5
7	Аманжолов Серік "Аманжолов"	340					11,0	2,2		15,5

	шаруа қожалығы								14,0	
8	Умбетов Даур " Дилдабек " шаруа қожалығы	261					11,0	2,2	14,0	15,5
9	Есжанов Жантуғел " Бекжанов " ШҚ	328					11,0	2,2	14,0	15,5
10	Тұрлашев Жарқын " Жарқын " ШҚ	187					11,0	2,2	14,0	15,5
11	Ибраев Абдиму хтар " Ибраев " шаруа қожалығы	149					11,0	2,2	14,0	15,5
12	Кушким баев Мадияр " Жумабек " шаруа қожалығы	296					11,0	2,2	14,0	15,5
13	Орманов Ерлан " Малқаджар " шаруа қожалығы	165					11,0	2,2	14,0	15,5
14	Ертілеуов Балқашбай " Ертілеуов " шаруа	78					11,0	2,2		15,5

	кожалығы							14,0	
15	Канатбаева Кулпаш" Канатбаева" шаруа кожалығы	82	135	48		11,0	2,2	14,0	15,5
16	Серикбаев Абдиқали" Серикбаев" шаруа кожалығы	121				11,0	2,2	14,0	15,5
17	Шилдебаяв Бейбит Тыныштықбаевич" Байтерек" шаруа кожалығы	105		18		11,0	2,2	14,0	15,5
18	Қауымбаев Аманжол" Қауымбаев" шаруа кожалығы	69				11,0	2,2	14,0	15,5
19	Узаков Хамит" Узаков" шаруа кожалығы	127				11,0	2,2	14,0	15,5
20	Шаймаханова Сериккуль" Шаймаханова"	11	11	9		11,0	2,2		15,5

27	нов " шаруа қожалығы	82					11,0	2,2	14,0	15,5
28	Киясов Еркебулан " Қиясов Еркебулан " фермер қожалығы	197					11,0	2,2	14,0	15,5
29	Бисенов Еркін " Бисенов Еркін" шаруа қожалығы	89					11,0	2,2	14,0	15,5
30	Даутов Даулетқали " Ғали" жеке кәсіпкерлігі	93					11,0	2,2	14,0	15,5
31	Ержанов Дастан Акисович " Ержанов Дастан" шаруа қожалығы	864					11,0	2,2	14,0	15,5
32	Боранқұлов Абай Байпанұлы " Ақбостай " шаруа қожалығы	582					11,0	2,2	14,0	15,5
33	Даулетбеков Максат Мухтарович " Мақсат"	478					11,0	2,2		15,5

	шаруа қожалығы							14,0	
34	Демесин ов Қанат "Сәрке батыр" жауапкершілігі шектеулі серіктестігі	5565				11,0	2,2	14,0	15,5
	Барлығы	12207	246		228	11,0	2,2	14,0	15,5

Кестенің жалғасы

Жайылымдардың қажеттілігі, (га)					Артық жайылымдар, (га)
МІҚ	УМ	Жылқы	Түйе	Жиыны (га)	
1100		2142		3242	-3058
1485		672		2157	-2075
		252		252	-147
121		126		247	-236
2706		3192		5898	+6309

Аббревиатуралардың таратылып жазылуы:

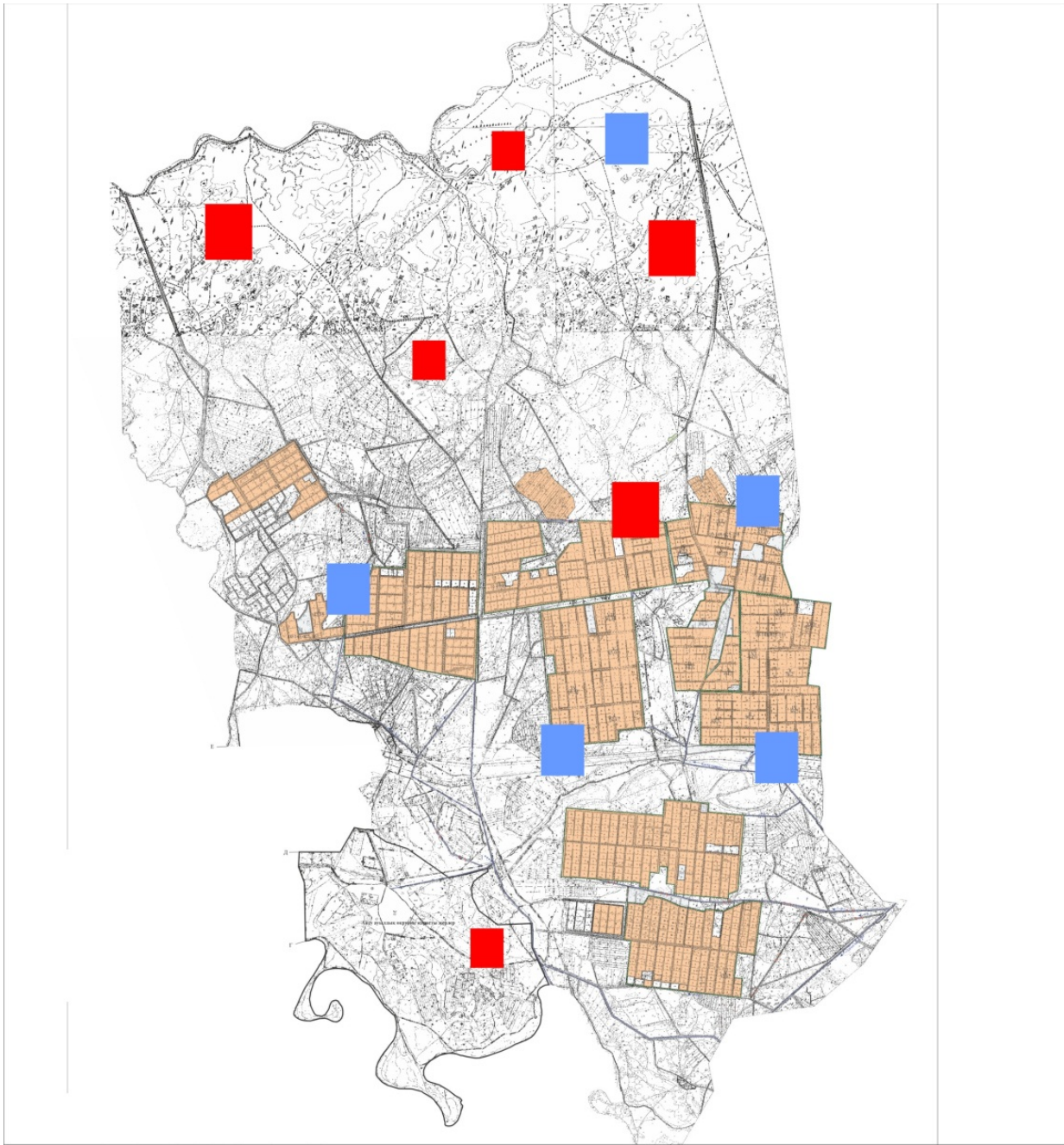
МІҚ-ірі қара мал;






УМ-уақ мал.

Ауылдық округ бойынша елді мекендер бөлінісінде мүйізді ірі қара аналық (сауын) мал басын орналастыру үшін жайылымдарды бөлу

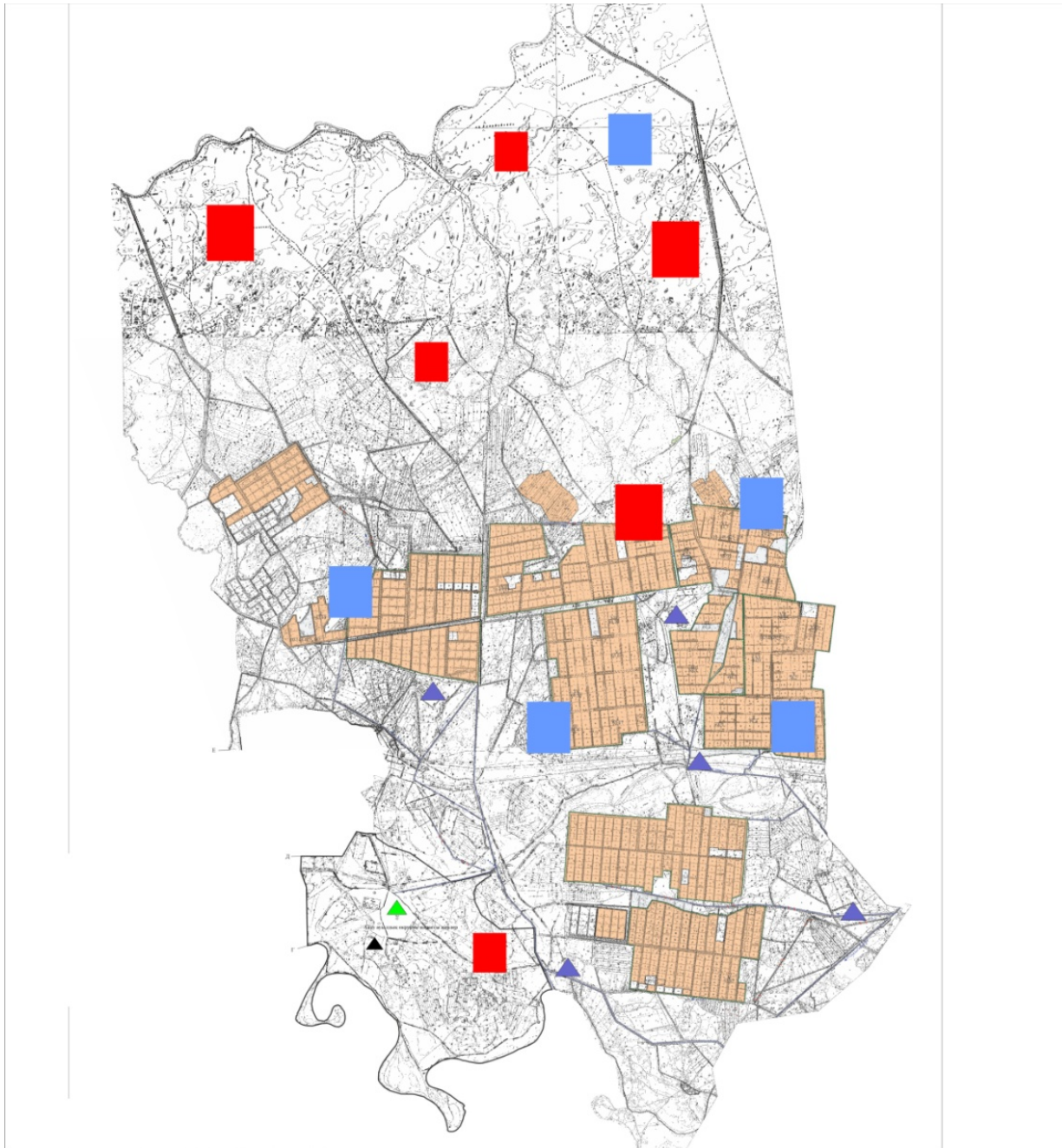
№	Елді мекен атауы	Жайылым алаңы, га	Сауын сиырлардың болуы (бас)	Жайылымға қажеттілік нормасы 1 бас, га	Жайылымдардың қажеттілігі, га	Жайылымдармен қамтамасыз етілмеген, га	Қажеттіліктің қамтамасыз етілуі, пайыз	Артықшылық, га
1	Ақсу ауылы	8633	571	11,0	6281	-	100	+2352
	Барлығы	8633	571	11,0	6281	-	100	+2352









Жайылым айналымдарының қолайлы схемасы



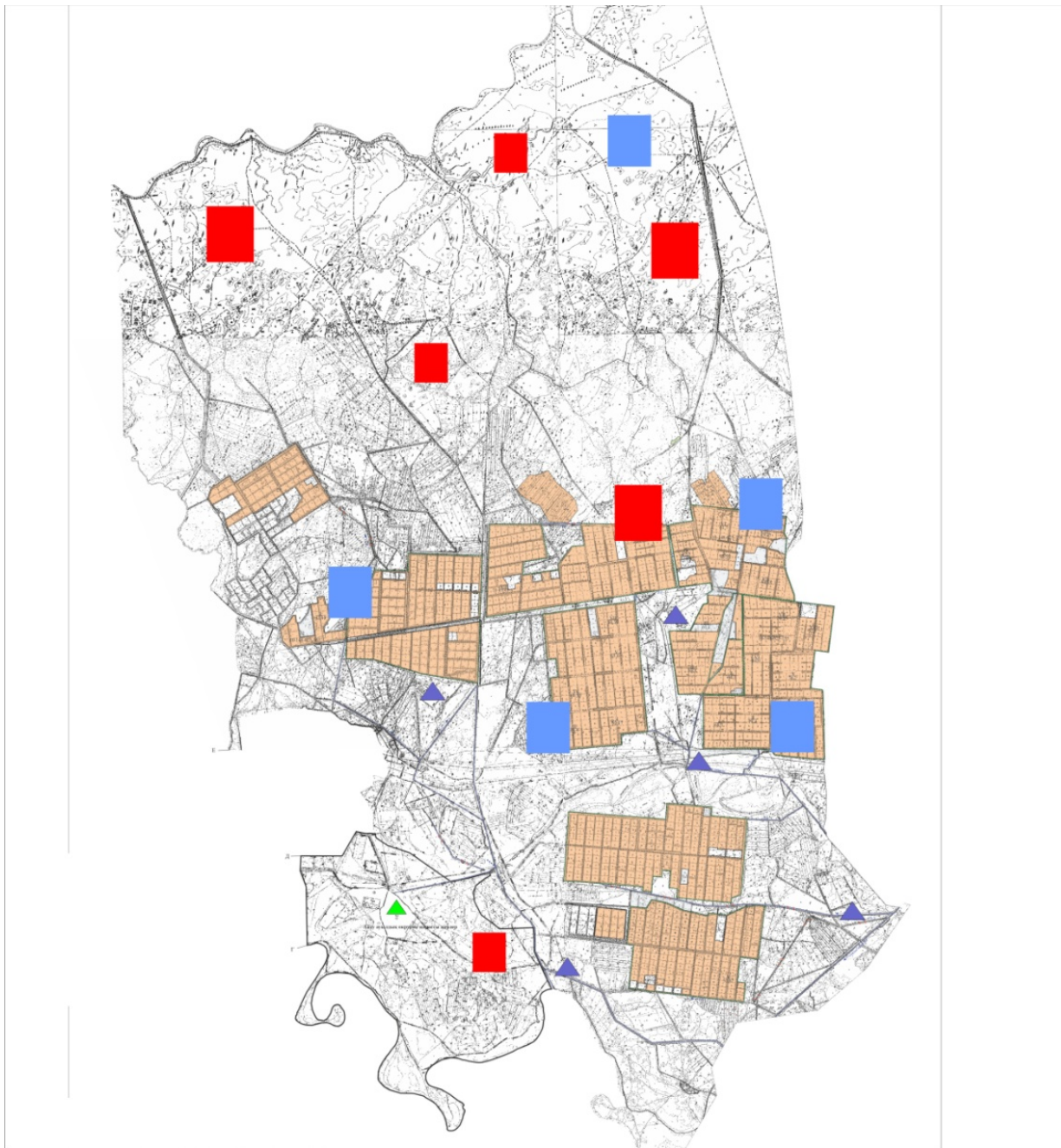
Шартты белгілер	
	Ауылдық округтің шекаралары
	Ауыл шаруашылығы мақсатындағы жерлер
	Елді мекендердің жерлері
	Көктемгі және жазғы уақытта пайдаланылатын жайылымдар
	Күзгі және қысқы уақытта пайдаланылатын жайылымдар

Жайылымдардың, оның ішінде маусымдық, жайылымдардың сыртқы және ішкі шекаралары мен алаңдары, жайылымдық инфрақұрылым объектілері белгіленген картасы










Шартты белгілер	
	Ауылдық округтің шекаралары
	Ауыл шаруашылығы мақсатындағы жерлер
	Елді мекендердің жерлері
	Көктемгі және жазғы уақытта пайдаланылатын жайылымдар
	Күзгі және қысқы уақытта пайдаланылатын жайылымдар
	Көлдер, каналдар, құбырлы және шахталы құдықтар
	Мал қорымы
	Мал тоғыту ваннасы

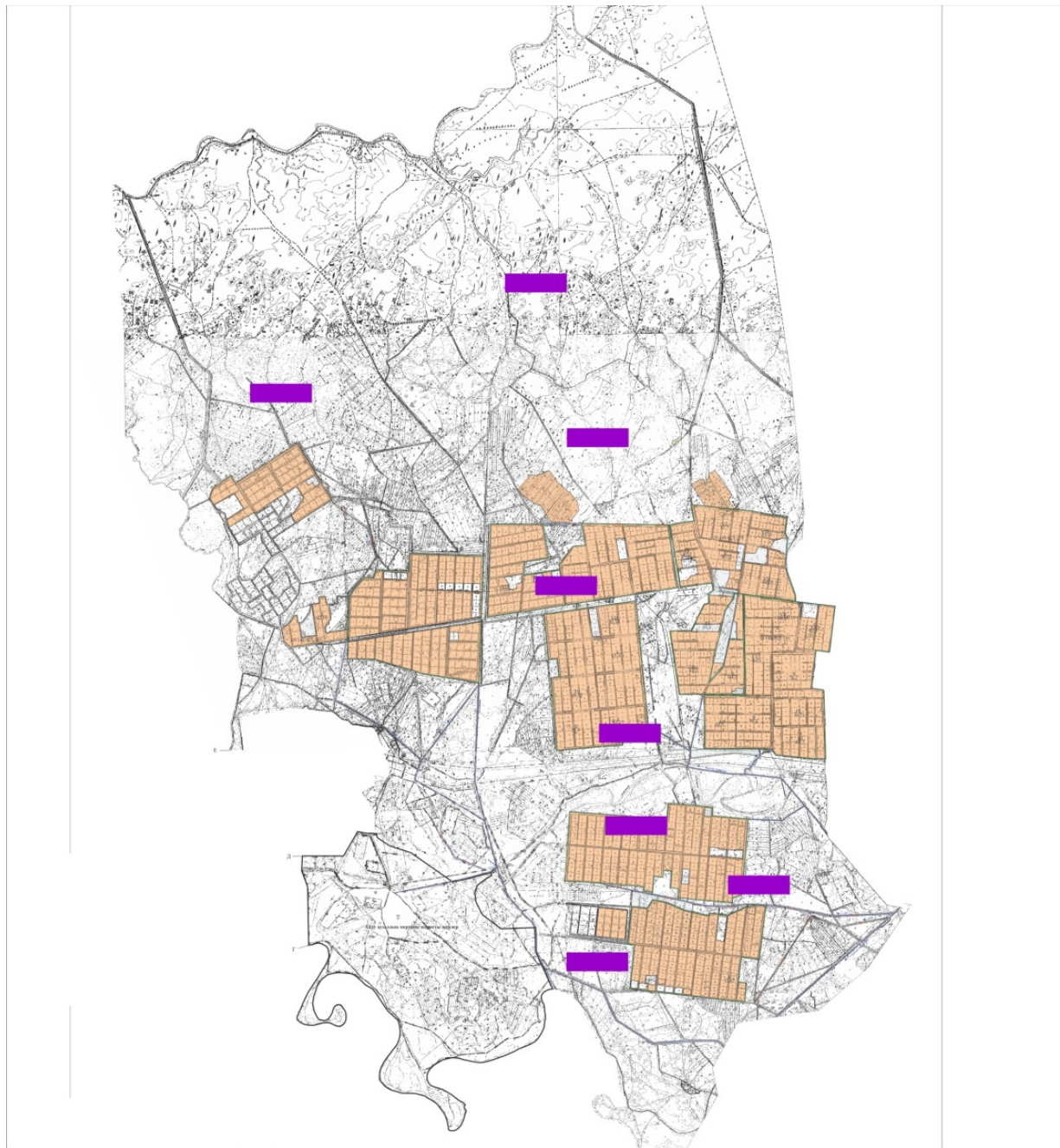
Жайылым пайдаланушылардың су тұтыну нормасына сәйкес жасалған су көздеріне (көлдерге, өзендерге, тоғандарға, апандарға, суару немесе суландыру каналдарына, құбырлы немесе шахталы құдықтарға) қол жеткізу схемасы







Шартты белгілер

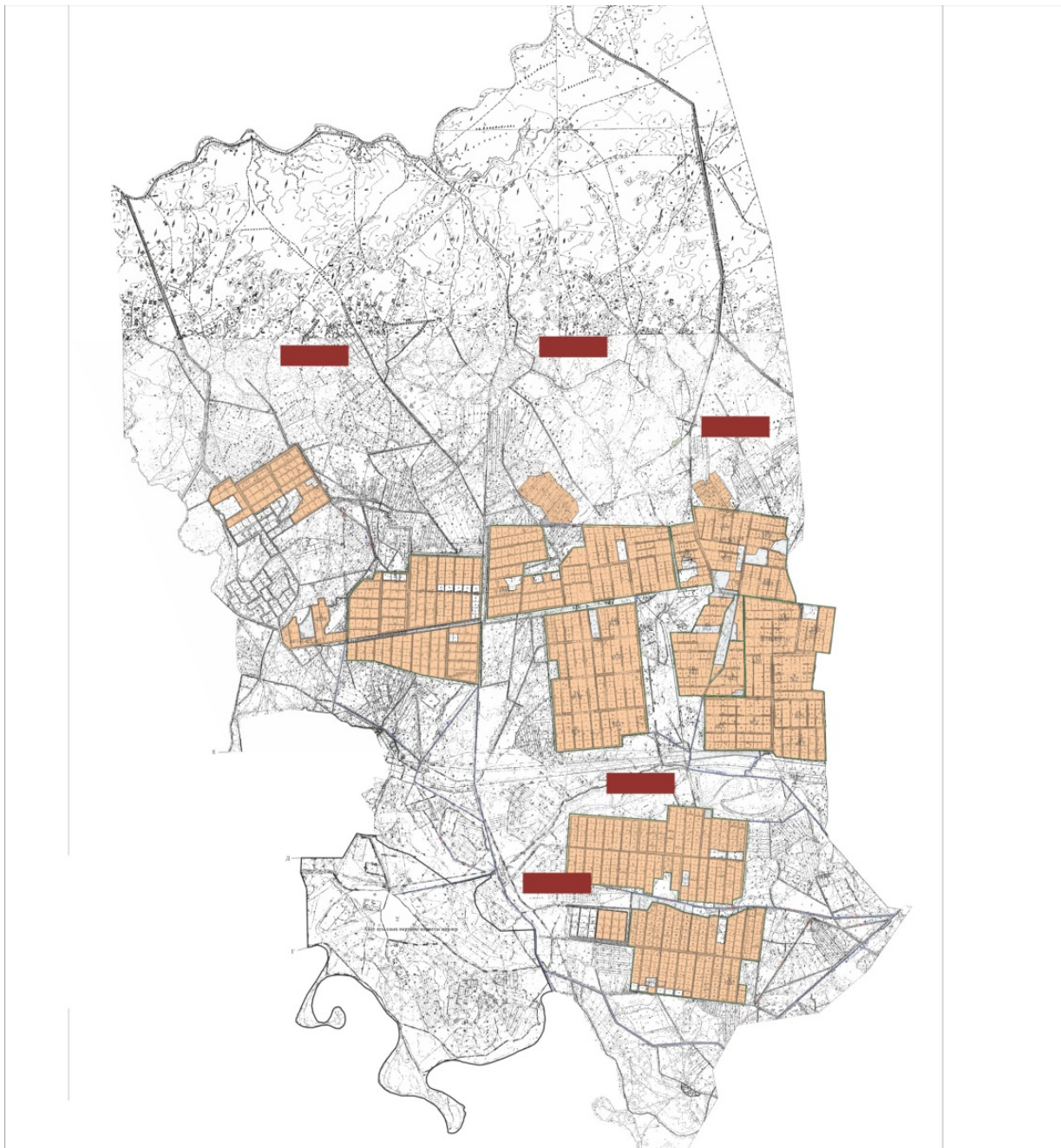
	Ауылдық округтің шекаралары
	Ауыл шаруашылығы мақсатындағы жерлер
	Елді мекендердің жерлері
	Көктемгі және жазғы уақытта пайдаланылатын жайылымдар
	Күзгі және қысқы уақытта пайдаланылатын жайылымдар
	Көлдер, каналдар, құбырлы және шахталы құдықтар
	Мал тоғыту ваннасы





Жайылымы жоқ және (немесе) заңды тұлғалардың ауылшаруашылығы жануарларының мал басын орналастыру үшін жайылымдарды қайта бөлу және оны берілетін жайылымдарға ауыстыру схемасы



Шартты белгілер	
	Ауылдық округтің шекаралары
	Ауыл шаруашылығы мақсатындағы жерлер
	Елді мекендердің жерлері
	Жайылымдарды қайта бөлуге арналған жер телімдері

Ауылдық округ маңында орналасқан жайылымдар мен қамтамасыз етілмеген жеке және (немесе) заңды тұлғалардың ауылшаруашылығы жануарларының мал басын шалғайдағы жайылымдарға орналастыру схемасы



Шартты белгілер	
	Ауылдық округтің шекаралары
	Ауыл шаруашылығы мақсатындағы жерлер
	Елді мекендердің жерлері
	Мал басын орналастыру шекаралары

Ауыл шаруашылығы жануарларын жаюдың және айдаудың маусымдық маршруттарын белгілейтін жайылымдарды пайдалану жөніндегі күнтізбелік графигі

Жайылымға малдардың айдап шығарылу кезеңі	Жайылымнан малдардың қайтарылу кезеңі
Наурыз айының екінші жартысы	Қазан айының екінші онкүндігі

Жалағаш аудандық мәслихатының
2020 жылғы 24 маусымдағы
№ 59-10 шешіміне 5 қосымша

Аламесек ауылдық округінің 2020-2021 жылдарға арналған жайылымдарды басқару және оларды пайдалану жөніндегі жоспары

1) Құқық белгілейтін құжаттар негізінде жер санаттары, жер учаскелерінің меншік иелері және жер пайдаланушылар бөлінісінде әкімшілік-аумақтық бірлік аумағында жайылымдардың орналасу схемасы (картасы);

2) жайылым айналымдарының қолайлы схемасы;

3) жайылымдардың, оның ішінде маусымдық, жайылымдардың сыртқы және ішкі шекаралары мен алаңдары, жайылымдық инфрақұрылым объектілері белгіленген картасы;

4) жайылым пайдаланушылардың су тұтыну нормасына сәйкес жасалған су көздеріне (көлдерге, өзендерге, тоғандарға, апандарға, суару немесе суландыру арналарына, құбырлы немесе шахта құдықтарына) қол жеткізу схемасы;

5) жайылымы жоқ жеке және (немесе) заңды тұлғалардың ауыл шаруашылығы жануарларының мал басын орналастыру үшін жайылымдарды қайта бөлу және оны берілетін жайылымдарға ауыстыру схемасы;

6) Аламесек ауылдық округі (бұдан әрі- ауылдық округ) маңында орналасқан жайылымдармен қамтамасыз етілмеген жеке және (немесе) заңды тұлғалардың ауыл шаруашылығы жануарларының мал басын шалғайдағы жайылымдарға орналастыру схемасы;

7) ауыл шаруашылығы жануарларын жаюдың және айдаудың маусымдық маршруттарын белгілейтін жайылымдарды пайдалану жөніндегі күнтізбелік графигі.

Ауылдық округтің аумағы құрғақ, далалы, шөлді белдем тармағына жатады.

Дала өсімдіктерінен эфимероидтар мен жусанның әртүрлі түрлері өседі.

Ауылдық округтің аумағында гидрографиялық торап дамыған. Жайылымды суландыру табиғи көлдерден, каналдардан, құбырлы және шахталы құдықтардан қамтамасыз етіледі. Судың сапасы әлсіз тұздылау, малдарды суару үшін жарамды.

Жайылымдық алқаптардың орташа өнімділігі – 10,5 центнер/гектарды құрайды.

Жайылымдар жемдерінің қоры ұзақтығы 170-180 күн болатын жайылым кезеңінде пайдаланылады.

Ауылдық округ Жалағаш ауданының оңтүстік бөлігінде орналасқан және оңтүстік-батыстан Жаңадария ауылдық округімен шектеседі.

Әкімшілік-аумақтық бөлінісі Есет батыр ауылынан тұрады.

Табиғи ауа-райының жағдайлары бойынша: қысы күрт континентальды, ауа райы құбылмалы, жауын-шашын нормаға сәйкес, көктем ерте шығады, жазы ыстық, күзі салқын, ұзақ.

Ауылдық округтің жалпы жер көлемі 12576 гектар (бұдан әрі – га). Соның ішінде жайылымдар- 7727 га.

Санаттары бойынша жерлер келесідей бөлінеді:

ауыл шаруашылығы мақсатындағы жерлер – 10507 га.

елді мекендердің жерлері – 2069 га.

Ауылдық округ аумағындағы ауыл шаруашылығы жануарлары мал басының саны: 1768 бас ірі қара мал, 1708 бас уақ мал, 570 бас жылқы.

Ауыл шаруашылығы жануарларының түрлері бойынша келесідей бөлінген:

ірі қара мал – 5 табын;

уақ мал - 3 отар;

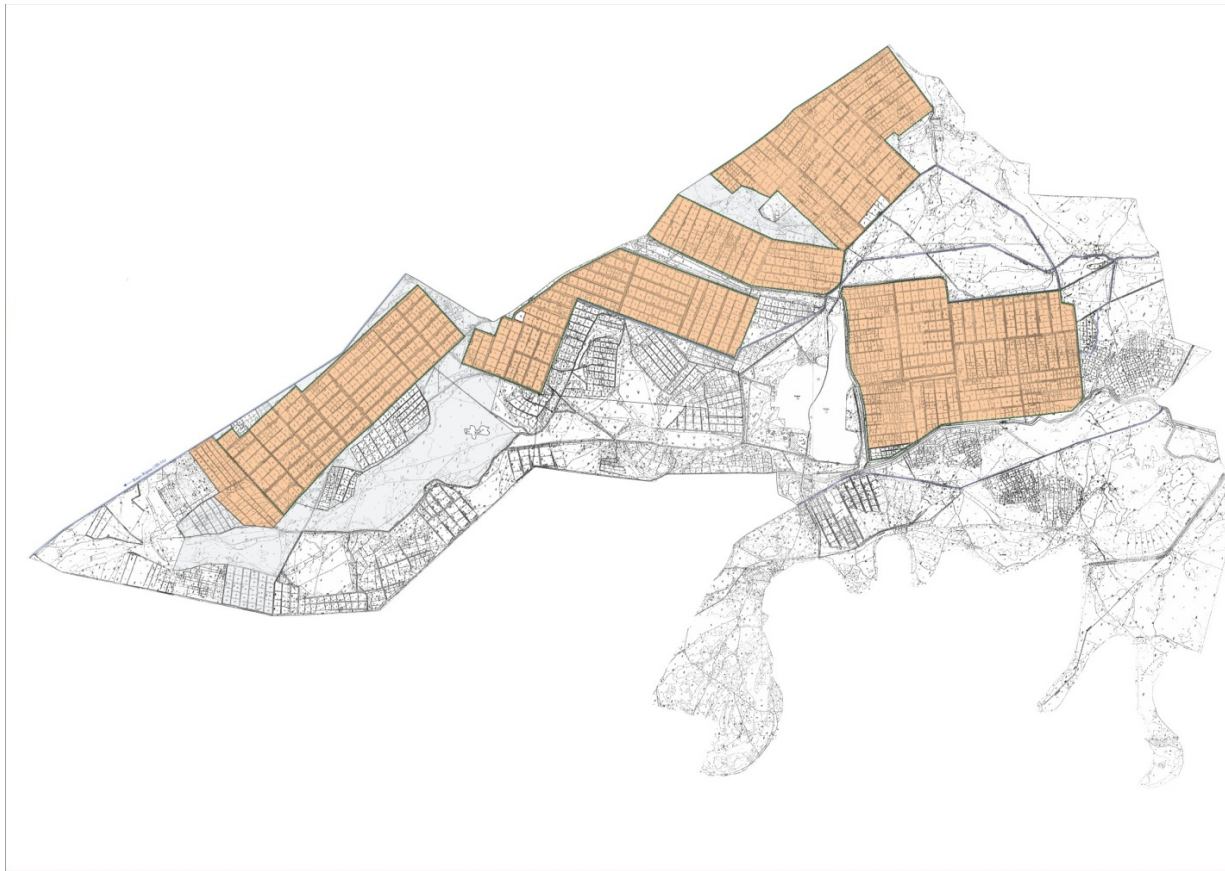
жылқылар- 25 үйір.

Ауылдық округтің аумағында екпе және аридтік жайылымдар жоқ.




Ауылдық округтің аумағында 1 ветеринарлық пункт, 1 мал қорымы және 1 мал тоғыту ваннасы қызмет істейді.

Ауылдық округте малды айдап өтуге арналған сервитуттар белгіленбеген.

Құқық белгілейтін құжаттар негізінде жер санаттары, жер учаскелерінің меншік иелері және жер пайдаланушылар бөлінісінде әкімшілік-аумақтық бірлік аумағында жайылымдардың орналасу схемасы (картасы)



Шартты белгілер

	Ауылдық округтің шекаралары
	Ауыл шаруашылығы мақсатындағы жерлер
	Елді мекендердің жерлері

Жер учаскелерінің меншік иелері

№	Жер учаскелерінің меншік иелері	Жайылым алаңы, (га)	Түрлері бойынша малдың болуы, (бас)				Жайылымға қажеттілік нормасы 1 бас, (га)			
			МІҚ	УМ	Жылқы	Түйе	МІҚ	УМ	Жылқы	Түйе
1	Күшимбаев Шарипбай "Шағырай" шаруа	141					11,0	2,2		15,5

	қожалығы							14,0	
2	Қайырманов Ғалымжан "Жаңарық" шаруа қожалығы	231		6		11,0	2,2	14,0	15,5
3	Сыздықов Естай "Айтпано в" шаруа қожалығы	173				11,0	2,2	14,0	15,5
4	Дүйсенғазиев Хамит "Нағи" шаруа қожалығы	63				11,0	2,2	14,0	15,5
5	Дүйсенғазиев Серік Хамитұлы "Нағи-1" шаруа қожалығы	42				11,0	2,2	14,0	15,5
6	Мұнарбаев Нұрғиса "Мұнарбай" шаруа қожалығы	123	73			11,0	2,2	14,0	15,5
7	Ибраев Бақыт "Ибраев" шаруа қожалығы	175				11,0	2,2	14,0	15,5
	Садуов Берік "Садуов"								

15	Бабажан "Аламесе к" шаруа қожалығ ы	43	29	14			11,0	2,2	14,0	15,5
16	Ниязов Маулен " Ақноқта " шаруа қожалығ ы	89					11,0	2,2	14,0	15,5
17	Ибрагим о в Бакыт " Ибрагим о в " шаруа қожалығ ы	91					11,0	2,2	14,0	15,5
18	Нұрымб етов Жақсыл ы қ " Нұрымб етов " шаруа қожалығ ы	52					11,0	2,2	14,0	15,5
19	Есенова Лайла " Есенова Л"шаруа қожалығ ы	62					11,0	2,2	14,0	15,5
20	Әжібеко в Темірха н " Әжібеко в Т " шаруа қожалығ ы	28					11,0	2,2	14,0	15,5
	Барлығы	2698	128	70	57		11,0	2,2	14,0	15,5

Кестенің жалғасы

Жайылымдардың қажеттілігі, (га)					Артық жайылымдар, (га)
МІҚ	УМ	Жылқы	түйе	Жиыны (га)	

		84		84	+147
					0
					0
					0
803				803	-680
33	13	252		298	-258
	66	14		80	-19
55	44			99	-48
66				66	256
132		448		580	-570
319	31			550	-307
1408	154	798		2360	+338

Аббревиатуралардың таратылып жазылуы:

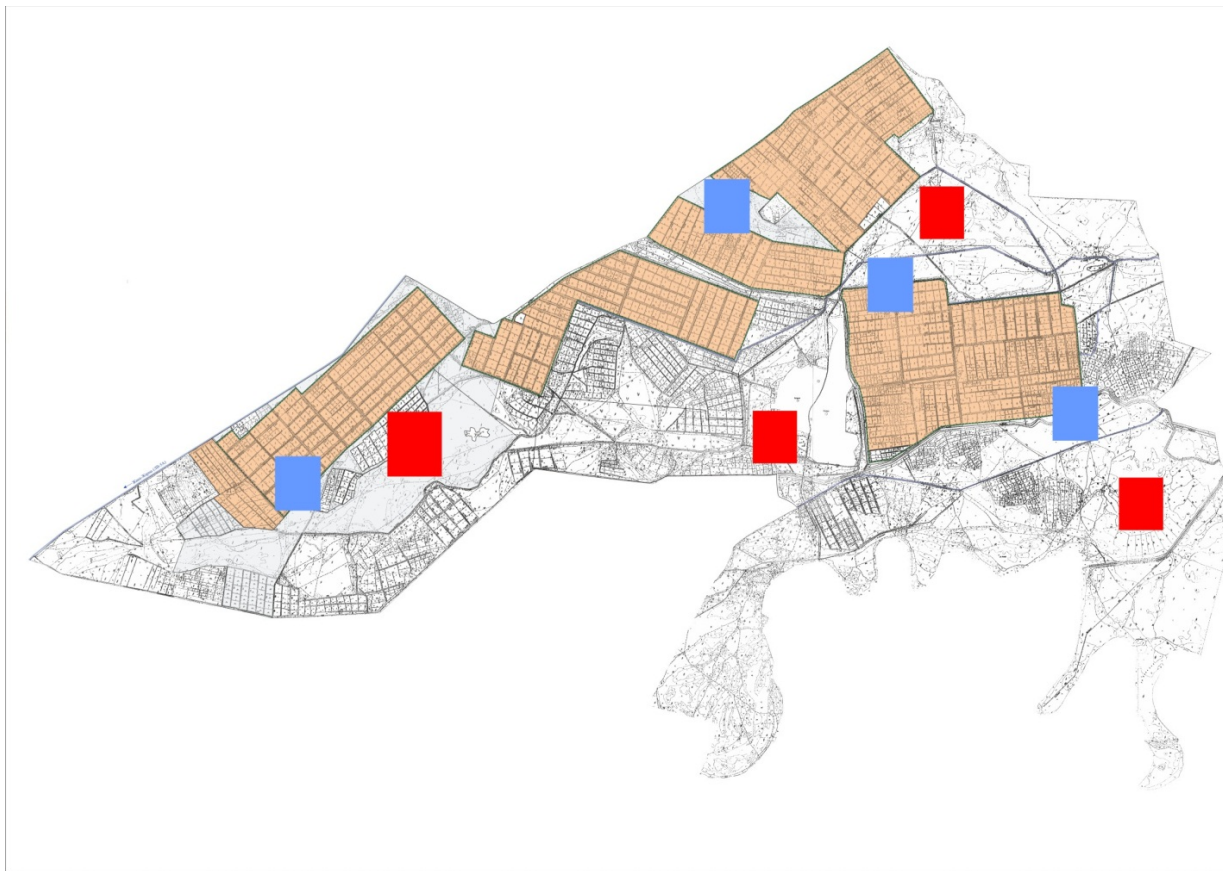
МІҚ-мүйізді ірі қара;

УМ-уақ мал.






Ауылдық округі бойынша елді мекендер бөлінісінде мүйізді ірі қара аналық (сауын) мал басын орналастыру үшін жайылымдарды бөлу

№	Елді мекен атауы	Жайылым алаңы, га	Сауын сиырлардың болуы (бас)	Жайылымға қажеттілік нормасы 1 бас, га	Жайылымдардың қажеттілігі, га	Жайылымдармен қамтамасыз етілмеген, га	Қажеттілік тің қамтамасыз етілуі, пайыз	Артықшылық, га
1	Есет батыр ауылы	5029	443	11,0	4873	-	100	+156
	Барлығы	5029	443	11,0	4873	-	100	+156

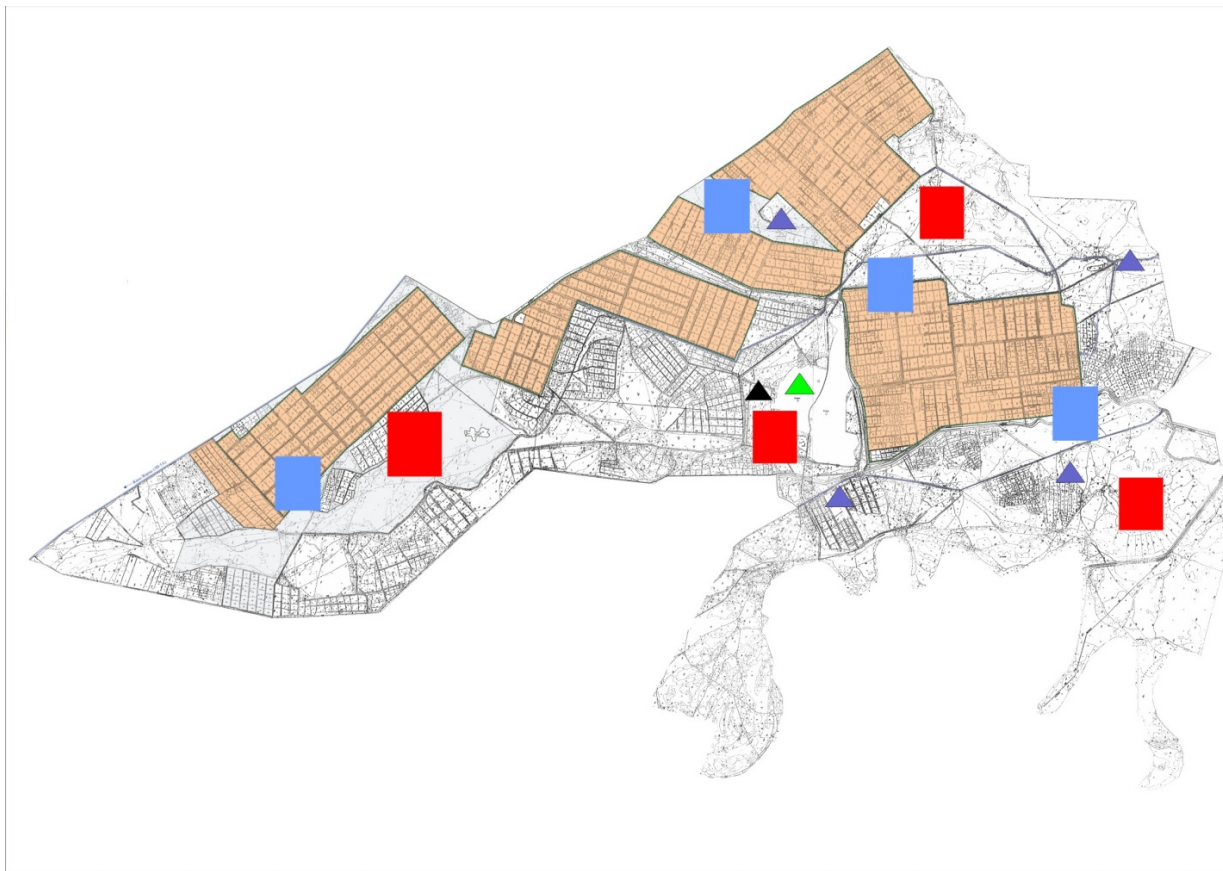
Жайылым айналымдарының қолайлы схемасы











Шартты белгілер

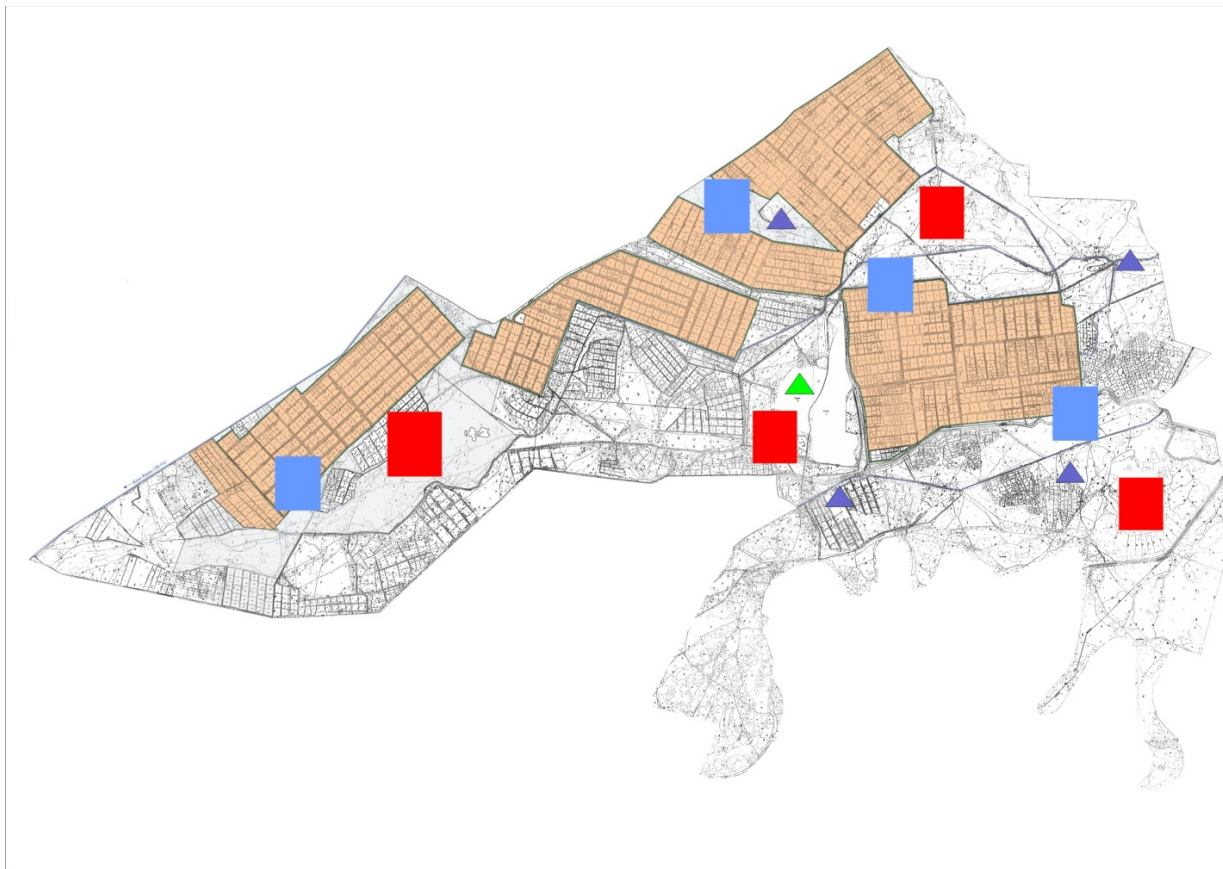
	Ауылдық округтің шекаралары
	Ауыл шаруашылығы мақсатындағы жерлер
	Елді мекендердің жерлері
	Көктемгі және жазғы уақытта пайдаланылатын жайылымдар
	Күзгі және қысқы уақытта пайдаланылатын жайылымдар







Жайылымдардың, оның ішінде маусымдық, жайылымдардың сыртқы және ішкі шекаралары мен алаңдары, жайылымдық инфрақұрылым объектілері белгіленген картасы



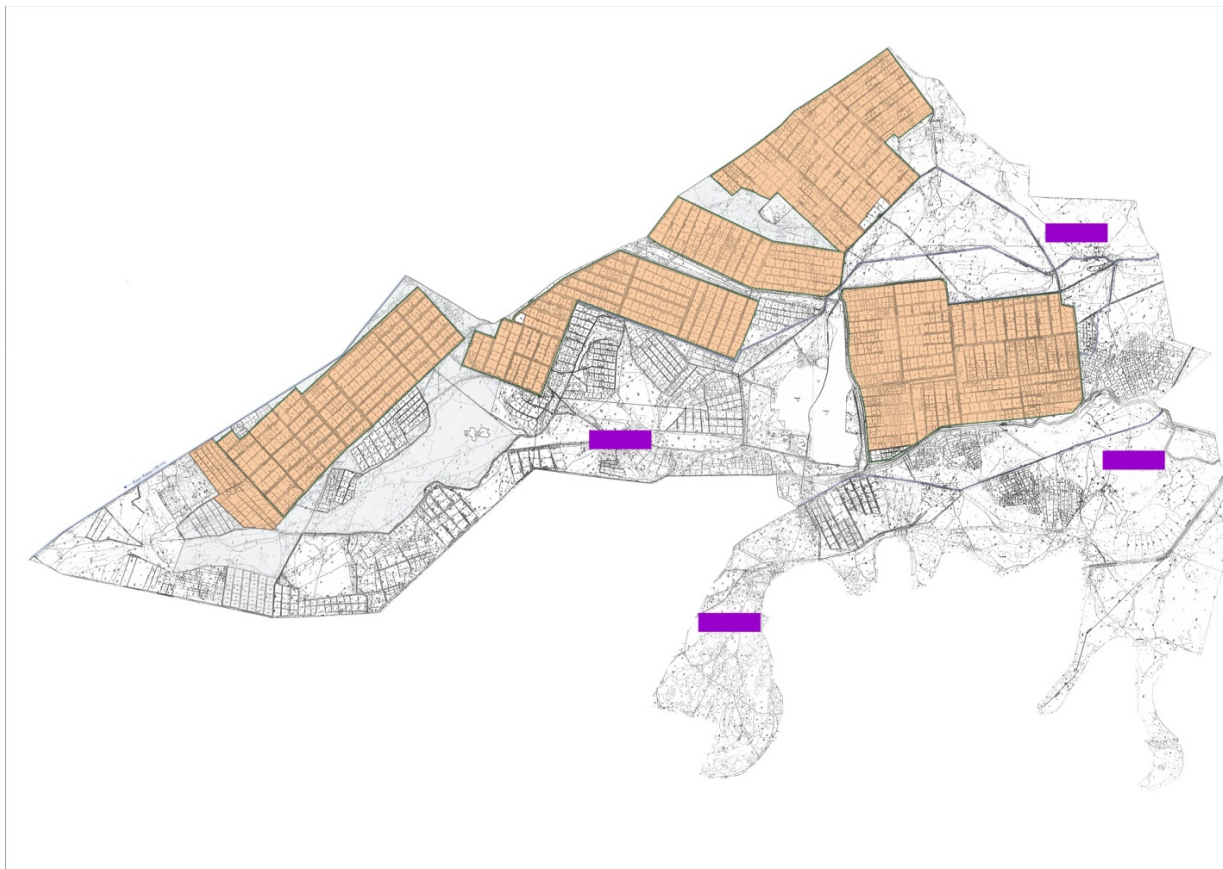
Шартты белгілер	
	Ауылдық округтің шекаралары
	Ауыл шаруашылығы мақсатындағы жерлер
	Елді мекендердің жерлері
	Көктемгі және жазғы уақытта пайдаланылатын жайылымдар
	Күзгі және қысқы уақытта пайдаланылатын жайылымдар
	Көлдер, каналдар, құбырлы және шахталы құдықтар
	Мал қорымы
	Мал тоғыту ваннасы




Жайылым пайдаланушылардың су тұтыну нормасына сәйкес жасалған су көздеріне (көлдерге, өзендерге, тоғандарға, апандарға, суару немесе суландыру каналдарына, құбырлы немесе шахталы құдықтарға) қол жеткізу схемасы



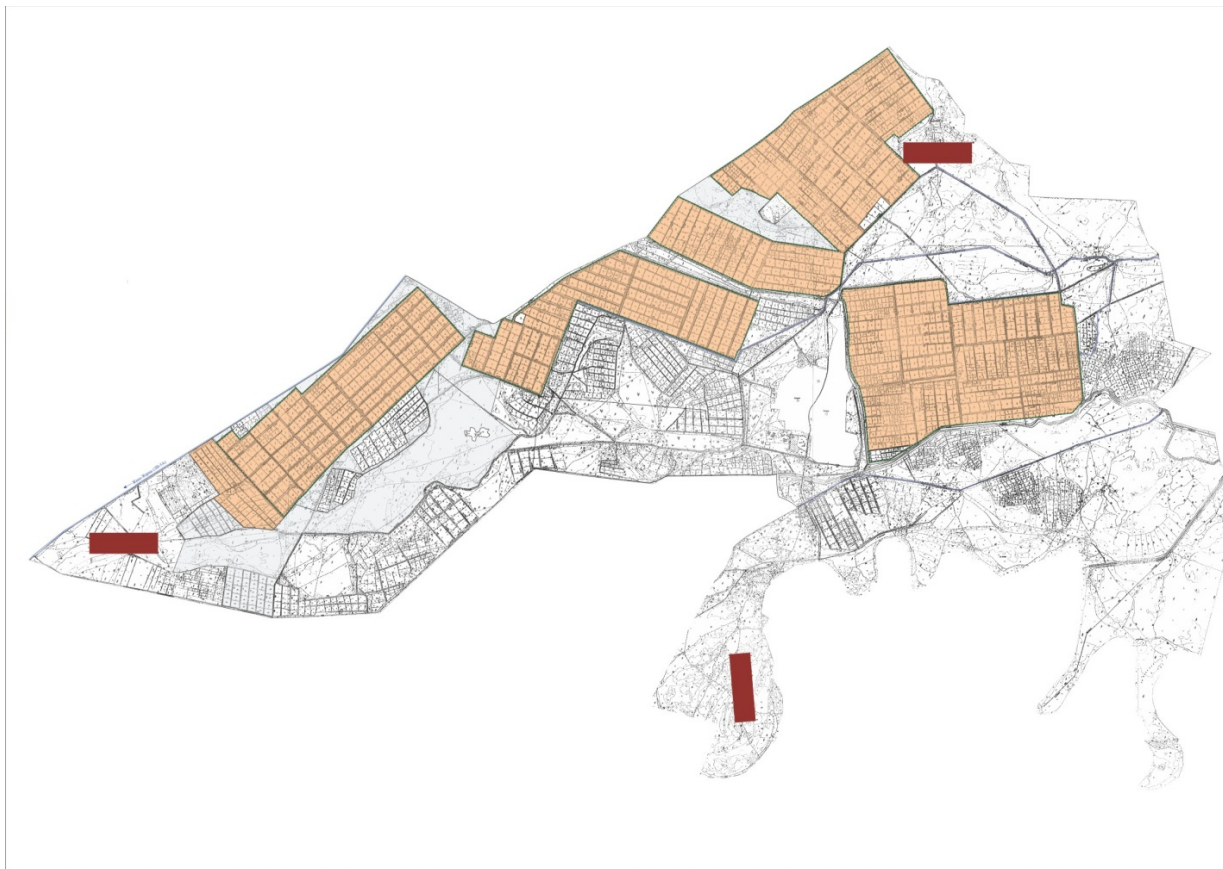
Шартты белгілер	
—	Ауылдық округтің шекаралары
	Ауыл шаруашылығы мақсатындағы жерлер
	Елді мекендердің жерлері
	Көктемгі және жазғы уақытта пайдаланылатын жайылымдар
	Күзгі және қысқы уақытта пайдаланылатын жайылымдар
	Көлдер, каналдар, құбырлы және шахталы құдықтар
	Мал тоғыту ваннасы




Жайылымы жоқ және (немесе) заңды тұлғалардың ауылшаруашылығы жануарларының мал басын орналастыру үшін жайылымдарды қайта бөлу және оны берілетін жайылымдарға ауыстыру схемасы



Шартты белгілер	
—————	Ауылдық округтің шекаралары
	Ауыл шаруашылығы мақсатындағы жерлер
	Елді мекендердің жерлері
	Жайылымдарды қайта бөлуге арналған жер телімдері

Ауылдық округ маңында орналасқан жайылымдар мен қамтамасыз етілмеген жеке және (немесе) заңды тұлғалардың ауылшаруашылығы жануарларының мал басын шалғайдағы жайылымдарға орналастыру схемасы



Шартты белгілер	
—	Ауылдық округтің шекаралары
	Ауыл шаруашылығы мақсатындағы жерлер
	Елді мекендердің жерлері
	Мал басын орналастыру шекаралары

Ауыл шаруашылығы жануарларын жаюдың және айдаудың маусымдық маршруттарын белгілейтін жайылымдарды пайдалану жөніндегі күнтізбелік графигі

Жайылымға малдардың айдап шығарылу кезеңі	Жайылымнан малдардың қайтарылу кезеңі
Наурыз айының екінші жартысы	Қазан айының екінші онкүндігі

Жалағаш аудандық мәслихатының
2020 жылғы 24 маусымдағы
№ 59-10 шешіміне 6 қосымша

Бұқарбай батыр ауылдық округінің 2020-2021 жылдарға арналған жайылымдарды басқару және оларды пайдалану жөніндегі жоспары

1) Құқық белгілейтін құжаттар негізінде жер санаттары, жер учаскелерінің меншік иелері және жер пайдаланушылар бөлінісінде әкімшілік-аумақтық бірлік аумағында жайылымдардың орналасу схемасы (картасы);

2) жайылым айналымдарының қолайлы схемасы;

3) жайылымдардың, оның ішінде маусымдық, жайылымдардың сыртқы және ішкі шекаралары мен алаңдары, жайылымдық инфрақұрылым объектілері белгіленген картасы;

4) жайылым пайдаланушылардың су тұтыну нормасына сәйкес жасалған су көздеріне (көлдерге, өзендерге, тоғандарға, апандарға, суару немесе суландыру арналарына, құбырлы немесе шахта құдықтарына) қол жеткізу схемасы;

5) жайылымы жоқ жеке және (немесе) заңды тұлғалардың ауыл шаруашылығы жануарларының мал басын орналастыру үшін жайылымдарды қайта бөлу және оны берілетін жайылымдарға ауыстыру схемасы;

6) Бұқарбай батыр ауылдық округі (бұдан әрі- ауылдық округ) маңында орналасқан жайылымдармен қамтамасыз етілмеген жеке және (немесе) заңды тұлғалардың ауыл шаруашылығы жануарларының мал басын шалғайдағы жайылымдарға орналастыру схемасы;

7) ауыл шаруашылығы жануарларын жаюдың және айдаудың маусымдық маршруттарын белгілейтін жайылымдарды пайдалану жөніндегі күнтізбелік графигі.

Ауылдық округтің аумағы құрғақ, далалы, шөлді белдем тармағына жатады.

Дала өсімдіктерінен эфимероидтар мен жусанның әртүрлі түрлері өседі.

Ауылдық округтің аумағында гидрографиялық торап дамыған. Жайылымды суландыру табиғи көлдерден, каналдардан, құбырлы және шахталы құдықтардан қамтамасыз етіледі. Судың сапасы әлсіз тұздылау, малдарды суару үшін жарамды.

Жайылымдық алқаптардың орташа өнімділігі – 10,5 центнер/гектарды құрайды.

Жайылымдар жемдерінің қоры ұзақтығы 170-180 күн болатын жайылым кезеңінде пайдаланылады.

Ауылдық округ Жалағаш ауданының оңтүстік-батыс бөлігінде орналасқан және шығыста Аққұм ауылдық округімен шектеседі.

Әкімшілік-аумақтық бөлінісі Бұқарбай батыр ауылынан тұрады.

Табиғи ауа-райының жағдайлары бойынша: қысы күрт континентальды, ауа райы құбылмалы, жауын-шашын нормаға сәйкес, көктем ерте шығады, жазы ыстық, күзі салқын, ұзақ.

Ауылдық округтің жалпы жер көлемі 28847 гектар (бұдан әрі – га). Соның ішінде жайылымдар- 20610 га.

Санаттары бойынша жерлер келесідей бөлінеді:

ауыл шаруашылығы мақсатындағы жерлер – 25643 га.

елді мекендердің жерлері – 3204 га.

Ауылдық округ аумағындағы ауыл шаруашылығы жануарлары мал басының саны:

2265 бас ірі қара мал, 1741 бас уақ мал, 1049 бас жылқы, 132 бас түйе.

Ауыл шаруашылығы жануарларының түрлері бойынша келесідей бөлінген:

ірі қара мал – 8 табын;

уақ мал - 6 отар;

түйелер - 3 келе;

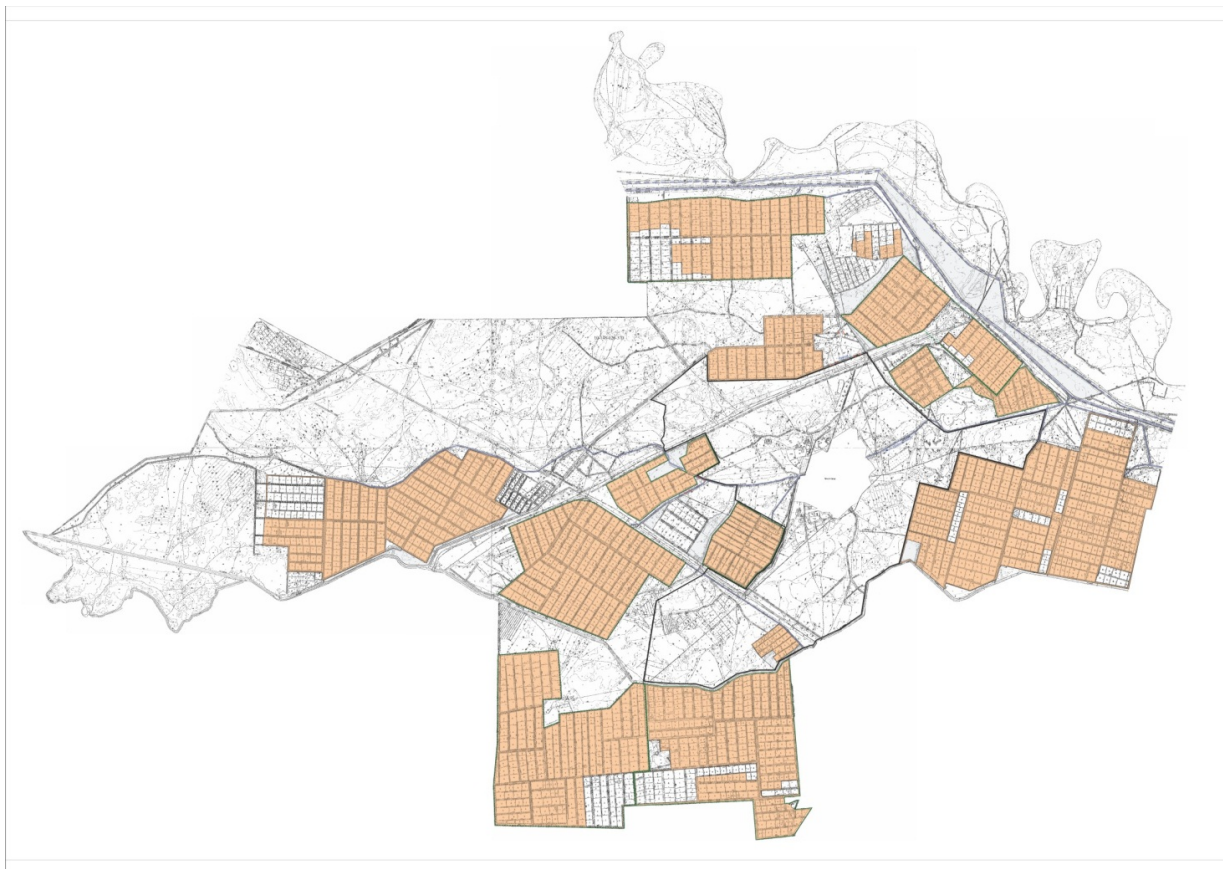
жылқылар- 46 үйір.

Ауылдық округтің аумағында екпе және аридтік жайылымдар жоқ.




Ауылдық округтің аумағында 1 ветеринарлық пункт, 1 мал қорымы және 1 мал тоғыту ваннасы қызмет істейді.

Ауылдық округте малды айдап өтуге арналған сервитуттар белгіленбеген.

Құқық белгілейтін құжаттар негізінде жер санаттары, жер учаскелерінің меншік иелері және жер пайдаланушылар бөлінісінде әкімшілік-аумақтық бірлік аумағында жайылымдардың орналасу схемасы (картасы)



Шартты белгілер

	Ауылдық округтің шекаралары
	Ауыл шаруашылығы мақсатындағы жерлер
	Елді мекендердің жерлері

Жер учаскелерінің меншік иелері

№	Жер учаскелерінің меншік иелері	Жайылым алаңы, (га)	Түрлері бойынша малдың болуы, (бас)			Жайылымға қажеттілік нормасы 1 бас, (га)			Жайылымдардың қажеттілігі, (га)				Артық жайылымдар, (га)	
			МІҚ	УМ	Жылқы	МІҚ	УМ	Жылқы	МІҚ	УМ	Жылқы	Жиын		
1	Алдан азаров Темірбек "Әмір" шаруа қожалығы	30,00				11,0	2,2	14,0						
2	Алиев Куант ай "Али" шаруа қожалығы	127				11,0	2,2	14,0						
3	Бекжанов Алтынбек "Бекжанов" шаруа қожалығы	403	27			11,0	2,2	14,0	297				297	+106
4	Жекенов Манарбек "Баубек" шаруа қожалығы	121				11,0	2,2	14,0						

5	Ишан беков Берікб ай "	110				11,0	2,2	14,0					
6	Хаки мов Русл ан "	30				11,0	2,2	14,0					
7	Нурма ғанбет ов Кабыл бек "	182	85	7	29	11,0	2,2	14,0	935	15	406	1356	-1174
8	Қайрл апов Әбдім әлік "	35				11,0	2,2	14,0					
9	Смайл ов Мира мбек"	10				11,0	2,2	14,0					
10	Нұрма ғанбет ов Аділб ек "	20		11		11,0	2,2	14,0		24			+4

16	ынбек " шаруа қожал ығы	71				11,0	2,2	14,0				
17	Нұрма ғанбет о в Әлібе к"Жаң а жол" шаруа қожал ығы	108				11,0	2,2	14,0				
18	" Жанба рыс" шаруа қожал ығы Тоқм ырзае в Ерқас ым	155				11,0	2,2	14,0				
19	" Тоқта мыс" шаруа қожал ығы Нұржа нбаева Шара	263	11	45		11,0	2,2	14,0	121	99		220 -43
20	Абдик адиро в Бориб ай"Ын тымақ " шаруа қожал ығы	168	73			11,0	2,2	14,0	803			803 -635
21	" Тулес ов" шаруа қожал ығыТу	109	11		11	11,0	2,2	14,0	121		154	-166

	леков Бакыт бек										275	
22	Тұраб аева Әсия" Тураб аев" шаруа қожал ығы	120		23	11,0	2,2	14,0			322	322	-202
23	Алиев а Сара" Ынты мақ-1" шаруа қожал ығы	53			11,0	2,2	14,0					
24	Серик баев Асқар " Серик баева" шаруа қожал ығы	102			11,0	2,2	14,0					
25	Абжа ппаро в Жома рт Абше кенов ич " Абжа ппаро в"шар у а қожал ығы	83			11,0	2,2	14,0					
26	Мыха нов Сапар бек Ақмы рзаұл ы " Байта бын" жауап керші	490			11,0		14,0					

32	Рүстембек" Сапа" шаруа қожалығы	43				11,0	2,2	14,0				
33	Берістемов Асылбек "Сенім" шаруа қожалығы	412				11,0	2,2	14,0				
34	Скакова Гулжан"Скакова" шаруа қожалығы	141				11,0	2,2	14,0				
35	Карипов Серібай"Үміт" шаруа қожалығы	56				11,0	2,2	14,0				
36	Телибаев Мурат Куанышевич "Телібаев" жеке кәсіпкер	61				11,0	2,2	14,0				
37	Оспанқұлов Айдарбек Каденбекұлы "Оспанқұлов" жеке	51				11,0		14,0				

	кәсіпкер					2,2						
38	Қалыбаев Ғлымжан Максұтович "Максұт" жеке кәсіпкер	72				11,0	2,2	14,0				
39	Сермағанбетов Қанжарбек Сахиевич "Қанжарбек" фермер қожалығы	96				11,0	2,2	14,0				
40	Ахметов Қайрат Ярович "Ахметов" жеке кәсіпкер	10				11,0	2,2	14,0				
41	Қожахметова Назігул Назігул " жеке кәсіпкер	146				11,0	2,2	14,0				
42	"Берек е" фермер қожал	34				11,0		14,0				

47	" Алиев " жеке кәсіпкерлігі	21				11,0	2,2	14,0					
48	Табанов Барлыбай " Табанов " шаруа қожалығы	6				11,0	2,2	14,0					
49	Далдабайұлы Хамидулла " Далда " шаруа қожалығы	5				11,0	2,2	14,0					
50	Нурмаганбетов Алимбек Қапыланбекұлы " Дінмухамед " фермер қожалығы	1				11,0	2,2	14,0					
	Барлығы	6 863	229	63	63	11,0	2,2	14,0	2519	138	882	3539	+3324

Аббревиатуралардың таратылып жазылуы:

МІҚ- мүйізді ірі қара;

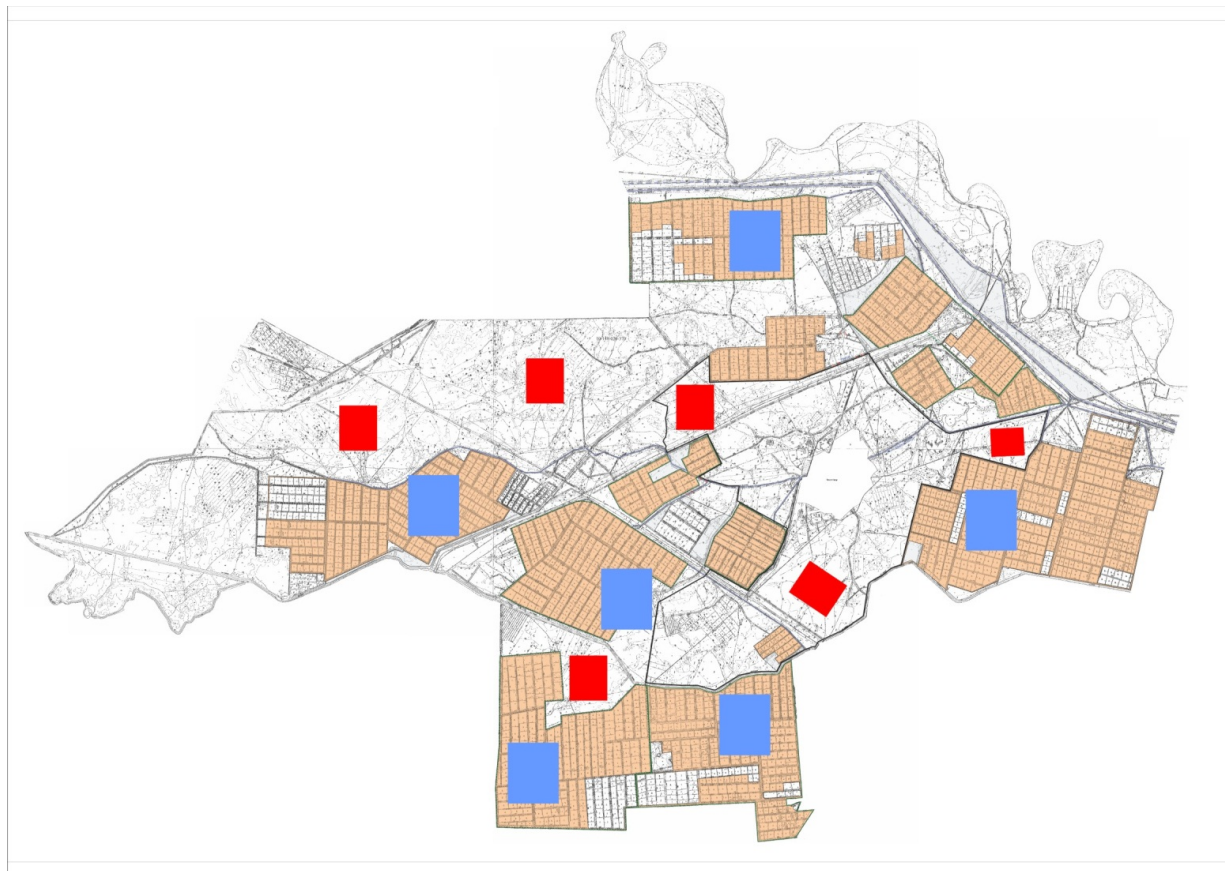
УМ- уақ мал.






Ауылдық округ бойынша елді мекендер бөлінісінде мүйізді ірі қара аналық (сауын) мал басын орналастыру үшін жайылымдарды бөлу

			Сауын сиырлард	Жайылым ға қажеттілік	Жайылым дардың	Жайылым дармен қамтамасы	Қажеттілік тің қамтамасы
--	--	--	----------------	-----------------------	----------------	--------------------------	--------------------------

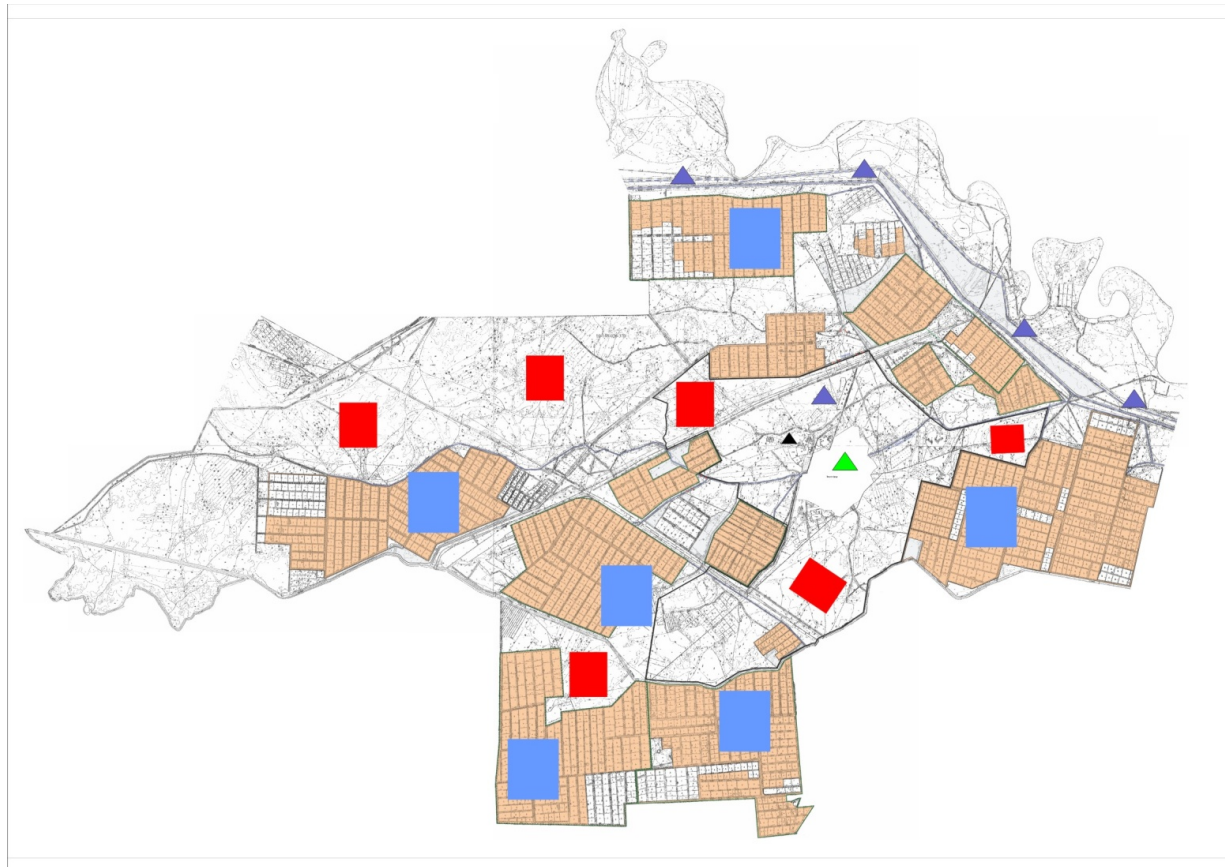
№	Елді мекен атауы	Жайылым алаңы, га	ың болуы (бас)	нормасы 1 бас, га	қажеттілігі , га	з етілмеген, га	з етілуі, пайыз	Артықшылық, га
1	Бұқарбай батыр ауылы	13747	681	11,0	7491	-	100	+6256
	Барлығы	13747	681	11,0	7491	-	100	+6256









Жайылым айналымдарының қолайлы схемасы



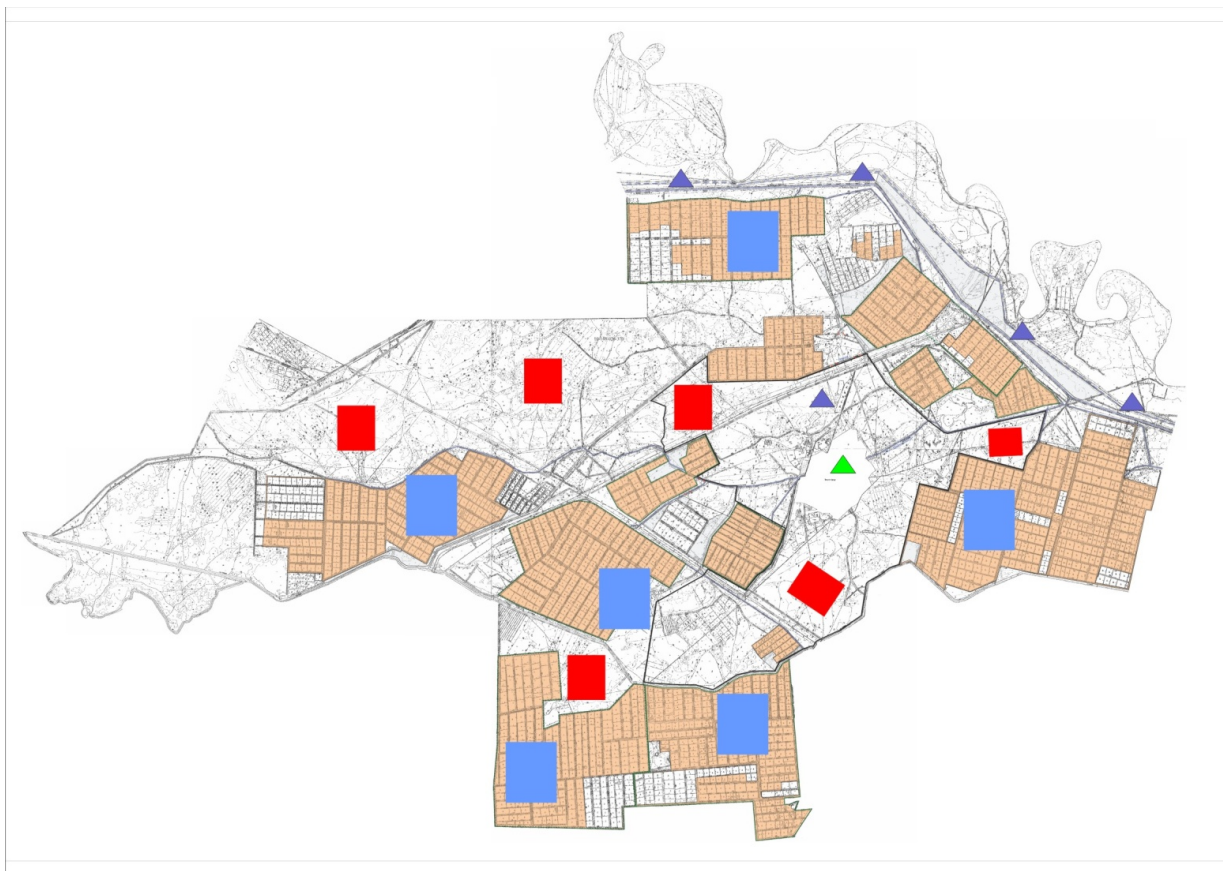
Шартты белгілер	
	Ауылдық округтің шекаралары
	Ауыл шаруашылығы мақсатындағы жерлер
	Елді мекендердің жерлері
	Көктемгі және жазғы уақытта пайдаланылатын жайылымдар
	Күзгі және қысқы уақытта пайдаланылатын жайылымдар








Жайылымдардың, оның ішінде маусымдық, жайылымдардың сыртқы және ішкі шекаралары мен алаңдары, жайылымдық инфрақұрылым объектілері белгіленген картасы



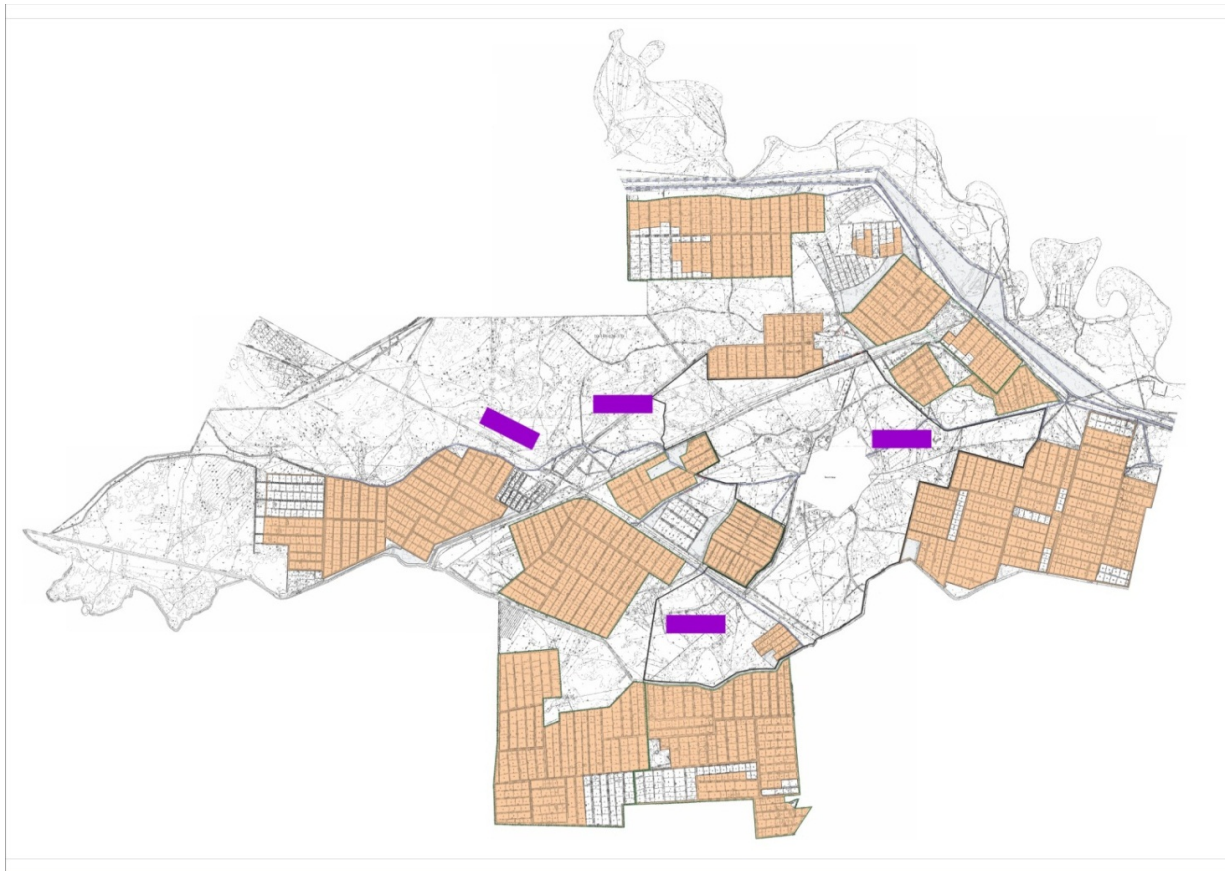
Шартты белгілер	
	Ауылдық округтің шекаралары
	Ауыл шаруашылығы мақсатындағы жерлер
	Елді мекендердің жерлері
	Көктемгі және жазғы уақытта пайдаланылатын жайылымдар
	Күзгі және қысқы уақытта пайдаланылатын жайылымдар
	Көлдер, каналдар, құбырлы және шахталы құдықтар
	Мал қорымы
	Мал тоғыту ваннасы





Жайылым пайдаланушылардың су тұтыну нормасына сәйкес жасалған су көздеріне (көлдерге, өзендерге, тоғандарға, апандарға, суару немесе суландыру каналдарына, құбырлы немесе шахталы құдықтарға) қол жеткізу схемасы



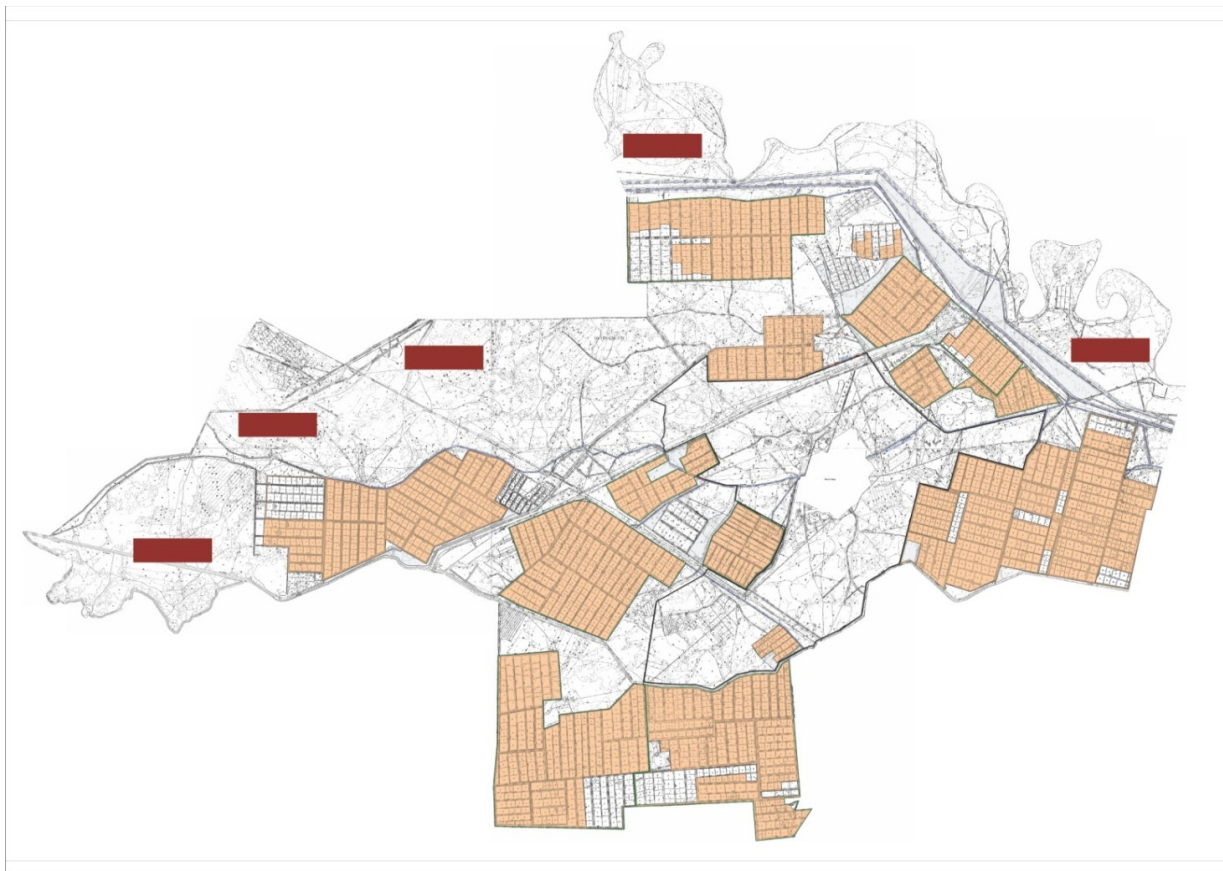
Шартты белгілер	
	Ауылдық округтің шекаралары
	Ауыл шаруашылығы мақсатындағы жерлер
	Елді мекендердің жерлері
	Көктемгі және жазғы уақытта пайдаланылатын жайылымдар
	Күзгі және қысқы уақытта пайдаланылатын жайылымдар
	Көлдер, каналдар, құбырлы және шахталы құдықтар
	Мал тоғыту ваннасы





Жайылымы жоқ және (немесе) заңды тұлғалардың ауылшаруашылығы жануарларының мал басын орналастыру үшін жайылымдарды қайта бөлу және оны берілетін жайылымдарға ауыстыру схемасы



Шартты белгілер	
	Ауылдық округтің шекаралары
	Ауыл шаруашылығы мақсатындағы жерлер
	Елді мекендердің жерлері
	Жайылымдарды қайта бөлуге арналған жер телімдері

Ауылдық округ маңында орналасқан жайылымдар мен қамтамасыз етілмеген жеке және (немесе) заңды тұлғалардың ауылшаруашылығы жануарларының мал басын шалғайдағы жайылымдарға орналастыру схемасы



Шартты белгілер	
	Ауылдық округтің шекаралары
	Ауыл шаруашылығы мақсатындағы жерлер
	Елді мекендердің жерлері
	Мал басын орналастыру шекаралары

Ауыл шаруашылығы жануарларын жаюдың және айдаудың маусымдық маршруттарын белгілейтін жайылымдарды пайдалану жөніндегі күнтізбелік графигі

Жайылымға малдардың айдап шығарылу кезеңі	Жайылымнан малдардың қайтарылу кезеңі
Наурыз айының екінші жартысы	Қазан айының екінші онкүндігі

Жалағаш аудандық мәслихатының
2020 жылғы 24 маусымдағы
№ 59-10 шешіміне 7 қосымша

Еңбек ауылдық округінің 2020-2021 жылдарға арналған жайылымдарды басқару және оларды пайдалану жөніндегі жоспары

1) Құқық белгілейтін құжаттар негізінде жер санаттары, жер учаскелерінің меншік иелері және жер пайдаланушылар бөлінісінде әкімшілік-аумақтық бірлік аумағында жайылымдардың орналасу схемасы (картасы);

2) жайылым айналымдарының қолайлы схемасы;

3) жайылымдардың, оның ішінде маусымдық, жайылымдардың сыртқы және ішкі шекаралары мен алаңдары, жайылымдық инфрақұрылым объектілері белгіленген картасы;

4) жайылым пайдаланушылардың су тұтыну нормасына сәйкес жасалған су көздеріне (көлдерге, өзендерге, тоғандарға, апандарға, суару немесе суландыру арналарына, құбырлы немесе шахта құдықтарына) қол жеткізу схемасы;

5) жайылымы жоқ жеке және (немесе) заңды тұлғалардың ауыл шаруашылығы жануарларының мал басын орналастыру үшін жайылымдарды қайта бөлу және оны берілетін жайылымдарға ауыстыру схемасы;

6) Еңбек ауылдық округі (бұдан әрі- ауылдық округ) маңында орналасқан жайылымдармен қамтамасыз етілмеген жеке және (немесе) заңды тұлғалардың ауыл шаруашылығы жануарларының мал басын шалғайдағы жайылымдарға орналастыру схемасы;

7) ауыл шаруашылығы жануарларын жаюдың және айдаудың маусымдық маршруттарын белгілейтін жайылымдарды пайдалану жөніндегі күнтізбелік графигі.

Ауылдық округтің аумағы құрғақ, далалы, шөлді белдем тармағына жатады.

Дала өсімдіктерінен эфимероидтар мен жусанның әртүрлі түрлері өседі.

Ауылдық округтің аумағында гидрографиялық торап дамыған. Жайылымды суландыру табиғи көлдерден, каналдардан, құбырлы және шахталы құдықтардан қамтамасыз етіледі. Судың сапасы әлсіз тұздылау, малдарды суару үшін жарамды.

Жайылымдық алқаптардың орташа өнімділігі – 10,5 центнер/гектарды құрайды.

Жайылымдар жемдерінің қоры ұзақтығы 170-180 күн болатын жайылым кезеңінде пайдаланылады.

Ауылдық округ Жалағаш ауданының оңтүстік бөлігінде орналасқан және оңтүстікбатыстан Аламесек ауылдық округімен шектеседі.

Әкімшілік-аумақтық бөлінісі Еңбек ауылынан тұрады.

Табиғи ауа-райының жағдайлары бойынша: қысы күрт континентальды, ауа райы құбылмалы, жауын-шашын нормаға сәйкес, көктем ерте шығады, жазы ыстық, күзі салқын, ұзақ.

Ауылдық округтің жалпы жер көлемі 11151 гектар (бұдан әрі – га). Соның ішінде жайылымдар- 5744 га.

Санаттары бойынша жерлер келесідей бөлінеді:

ауыл шаруашылығы мақсатындағы жерлер – 9231 га.

елді мекендердің жерлері – 1920 га.

Ауылдық округ аумағындағы ауыл шаруашылығы жануарлары мал басының саны:

1248 бас ірі қара мал, 1637 бас уақ мал, 549 бас жылқы.

Ауыл шаруашылығы жануарларының түрлері бойынша келесідей бөлінген:

ірі қара мал – 5 табын;

уақ мал - 3 отар;

жылқылар- 24 үйір.

Ауылдық округтің аумағында екпе және аридтік жайылымдар жоқ.

Ауылдық округтің аумағында 1 ветеринарлық пункт, 1 мал қорымы және 1 мал тоғыту ваннасы қызмет істейді.

Ауылдық округте малды айдап өтуге арналған сервитуттар белгіленген.

Құқық белгілейтін құжаттар негізінде жер санаттары, жер учаскелерінің меншік иелері және жер пайдаланушылар бөлінісінде әкімшілік-аумақтық бірлік аумағында жайылымдардың орналасу схемасы (қартасы)

5	ек " Ағытай " шаруа қожалығы	96	20	4	11,0	2,2	14,0	220	56	276	-180
6	Далда баева Айгул " Жандос " шаруа қожалығы	106	12	5	11,0	2,2	14,0	132	70	202	-96
7	Тауып баев Ғалым Камит бекұлы " Тауып баев " шаруа қожалығы	82			11,0	2,2	14,0				
	Барлығы	3440	191	9	11,0	2,2	14,0	2101	126	2227	-1014

Аббревиатуралардың таратылып жазылуы:

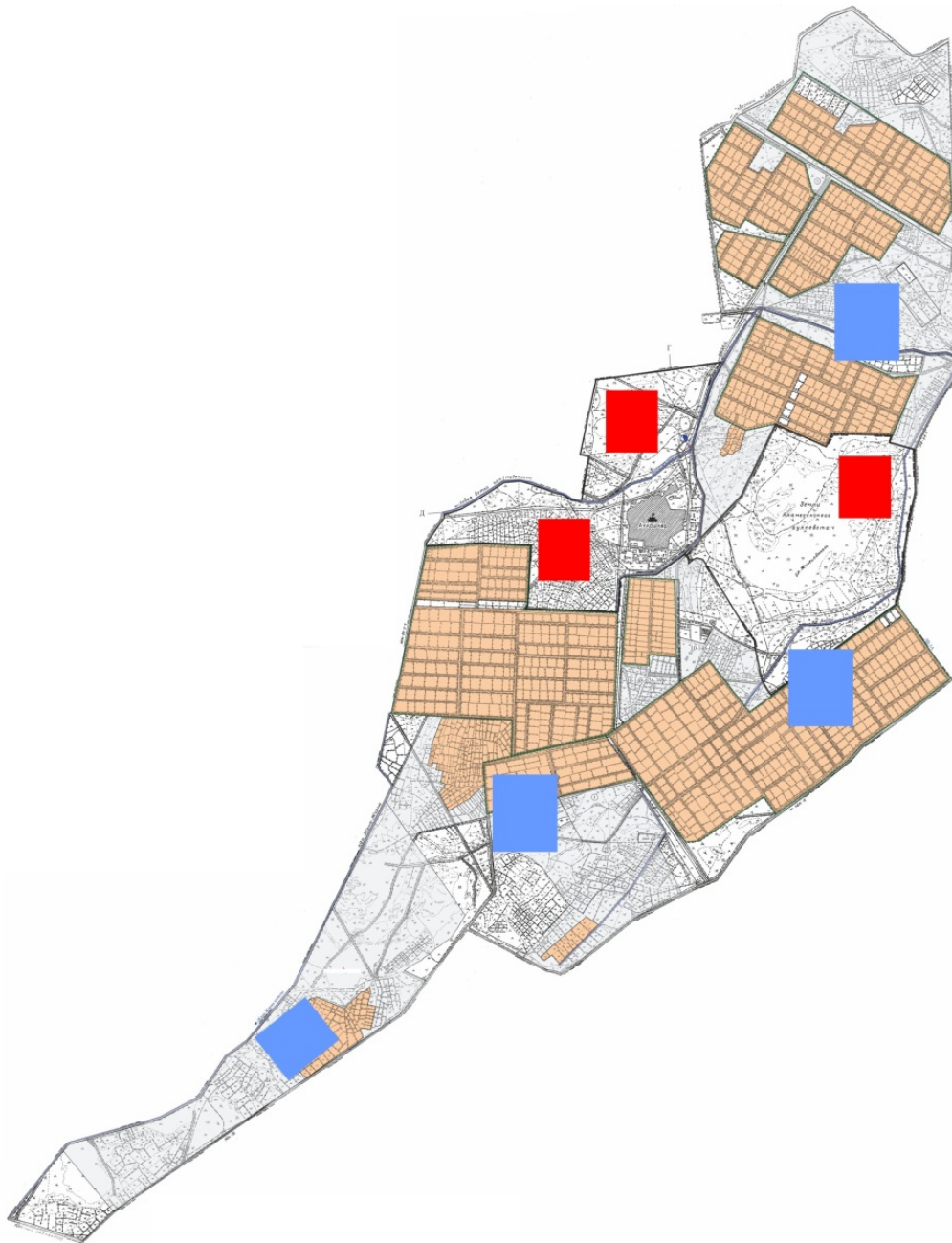
МІҚ-мүйізді ірі қарамал;

УМ-уақ мал.






Ауылдық округ бойынша елді мекендер бөлінісінде мүйізді ірі қара аналық (сауын) мал басын орналастыру үшін жайылымдарды бөлу

№	Елді мекен атауы	Жайылым алаңы, га	Сауын сиырлардың болуы (бас)	Жайылымға қажеттілік нормасы 1 бас, га	Жайылымдардың қажеттілігі, га	Жайылымдармен қамтамасыз етілмеген, га	Қажеттіліктің қамтамасыз етілуі, пайыз	Артықшылық, га
1	Еңбекауылы	2304	337	11,0	3707	-1403	62,15	-
	Барлығы	2304	337	11,0	3707	-1403	62,15	-

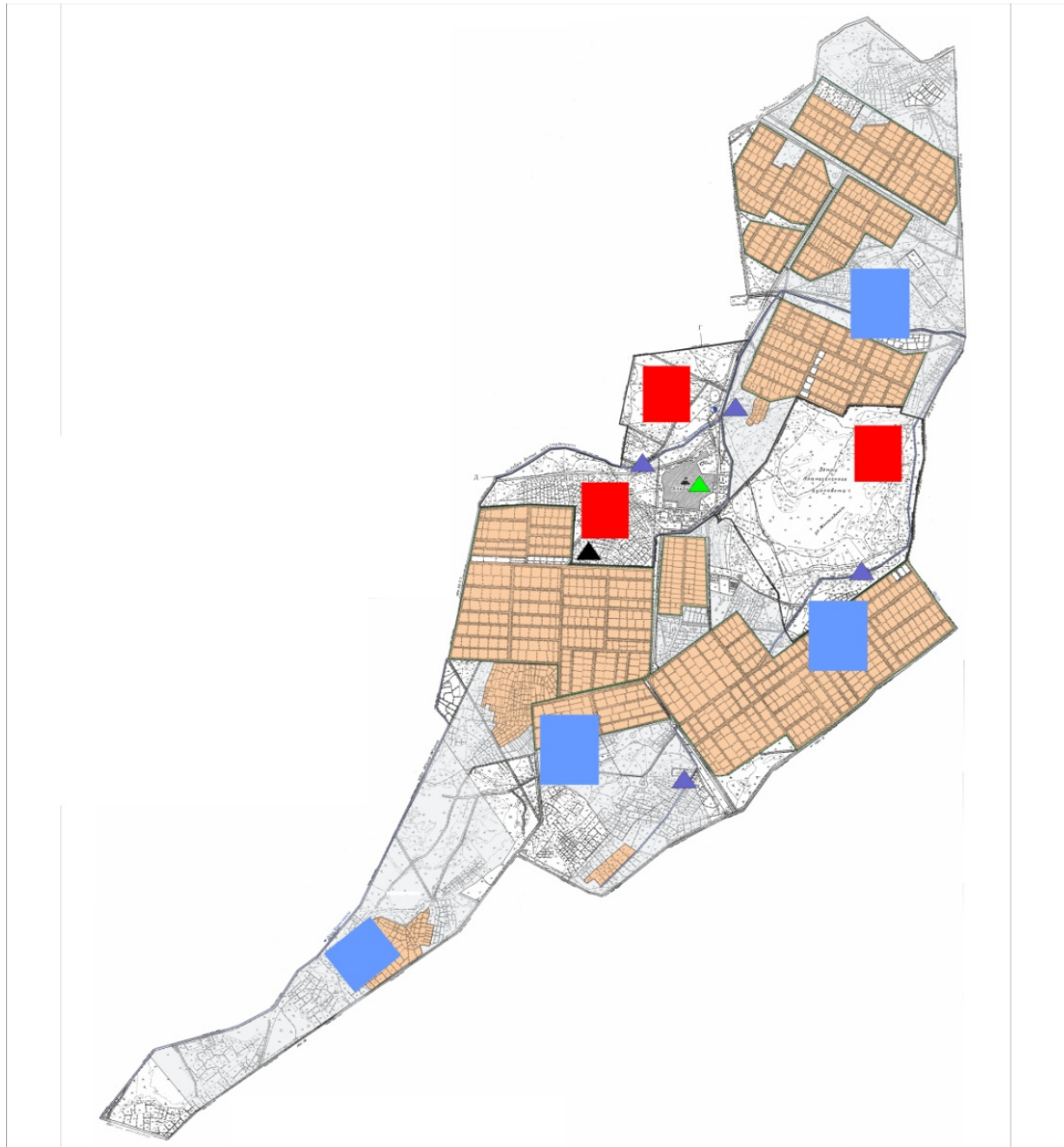
Жайылым айналымдарының қолайлы схемасы











Шартты белгілер

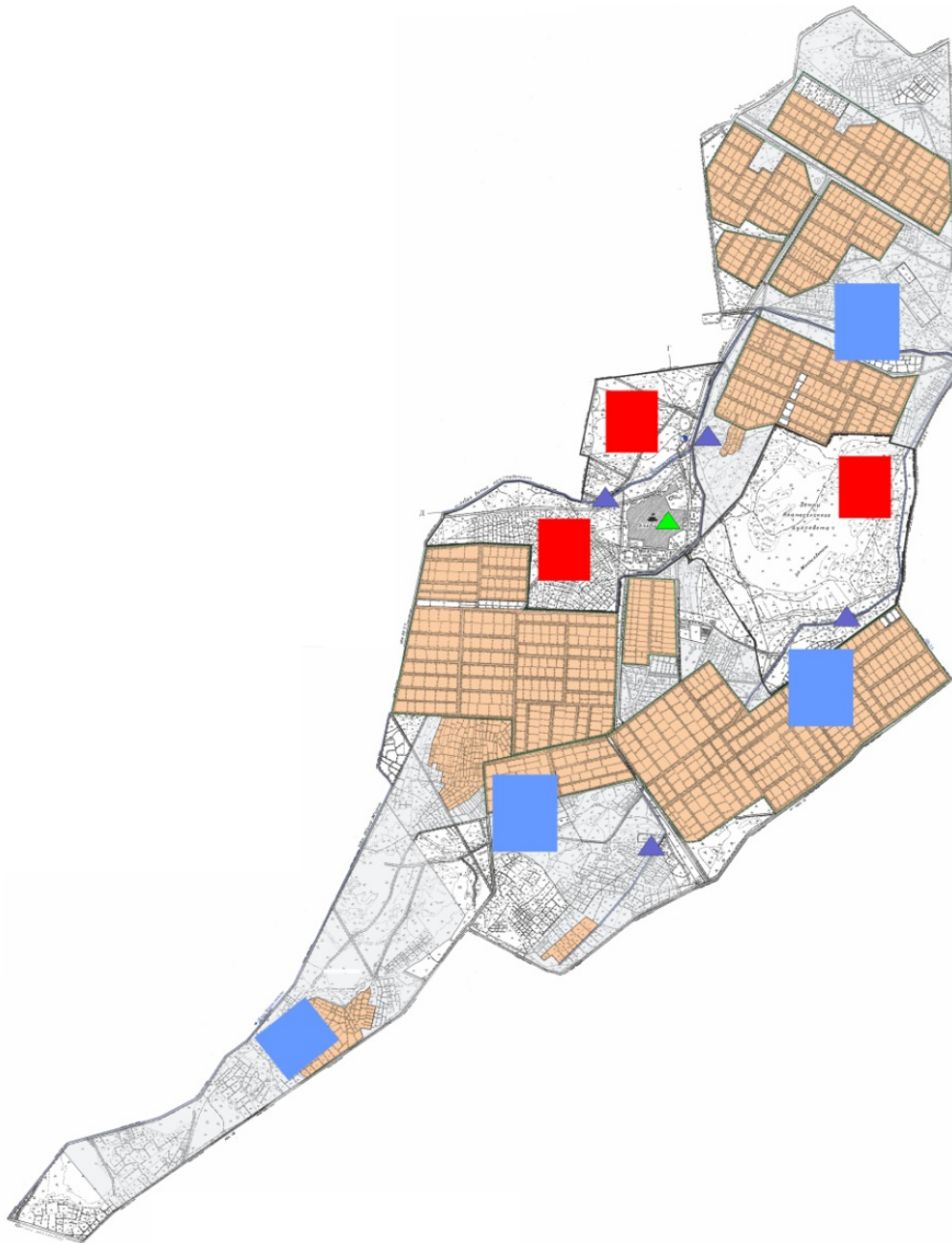
	Ауылдық округтің шекаралары
	Ауыл шаруашылығы мақсатындағы жерлер
	Елді мекендердің жерлері
	Көктемгі және жазғы уақытта пайдаланылатын жайылымдар
	Күзгі және қысқы уақытта пайдаланылатын жайылымдар

Жайылымдардың, оның ішінде маусымдық, жайылымдардың сыртқы және ішкі шекаралары мен алаңдары, жайылымдық инфрақұрылым объектілері белгіленген картасы










Шартты белгілер	
	Ауылдық округтің шекаралары
	Ауыл шаруашылығы мақсатындағы жерлер
	Елді мекендердің жерлері
	Көктемгі және жазғы уақытта пайдаланылатын жайылымдар
	Күзгі және қысқы уақытта пайдаланылатын жайылымдар
	Көлдер, каналдар, құбырлы және шахталы құдықтар
	Мал қорымы
	Мал тоғыту ваннасы

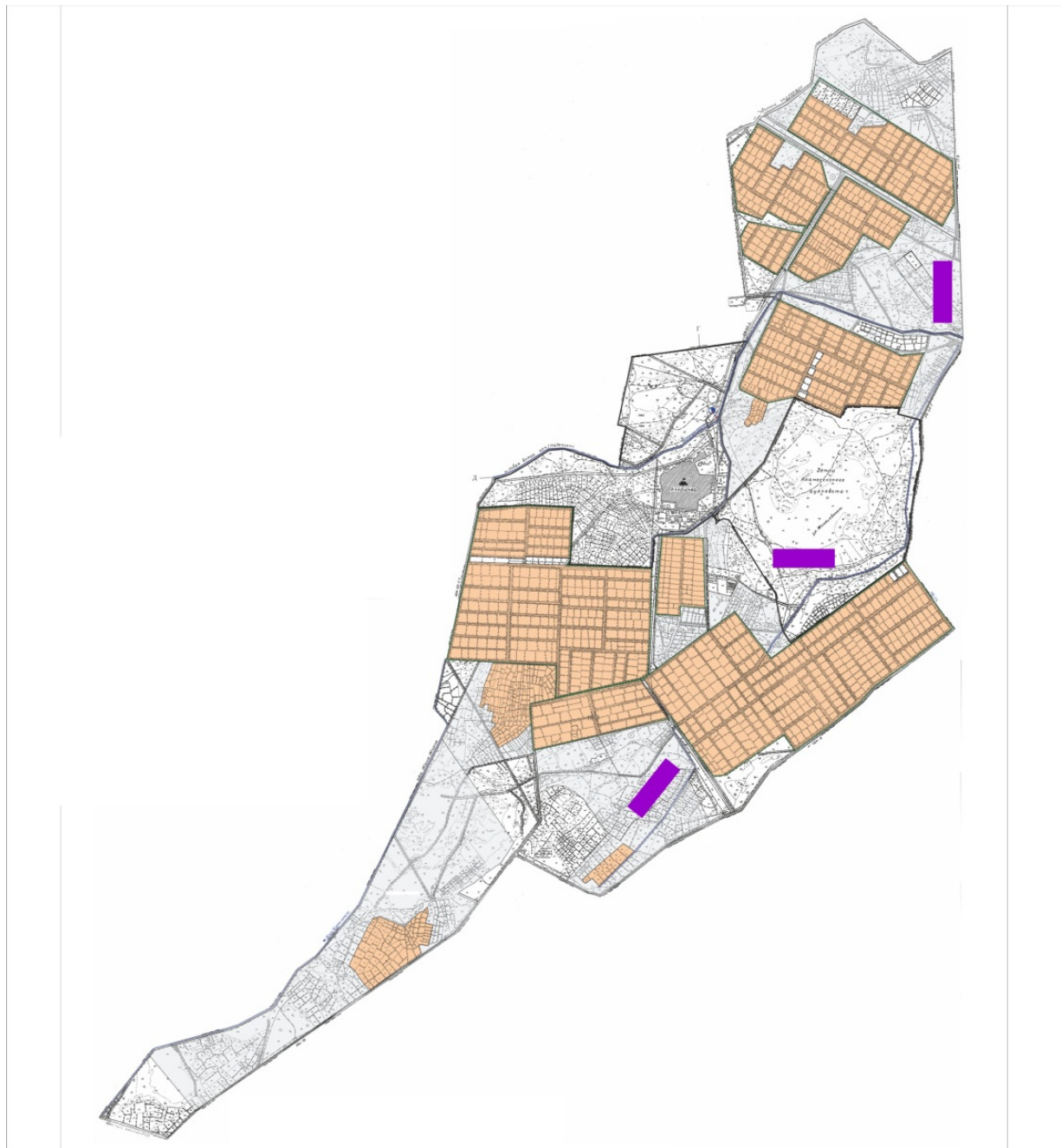
Жайылым пайдаланушылардың су тұтыну нормасына сәйкес жасалған су көздеріне (көлдерге, өзендерге, тоғандарға, апандарға, суару немесе суландыру каналдарына, құбырлы немесе шахталы құдықтарға) қол жеткізу схемасы







Шартты белгілер

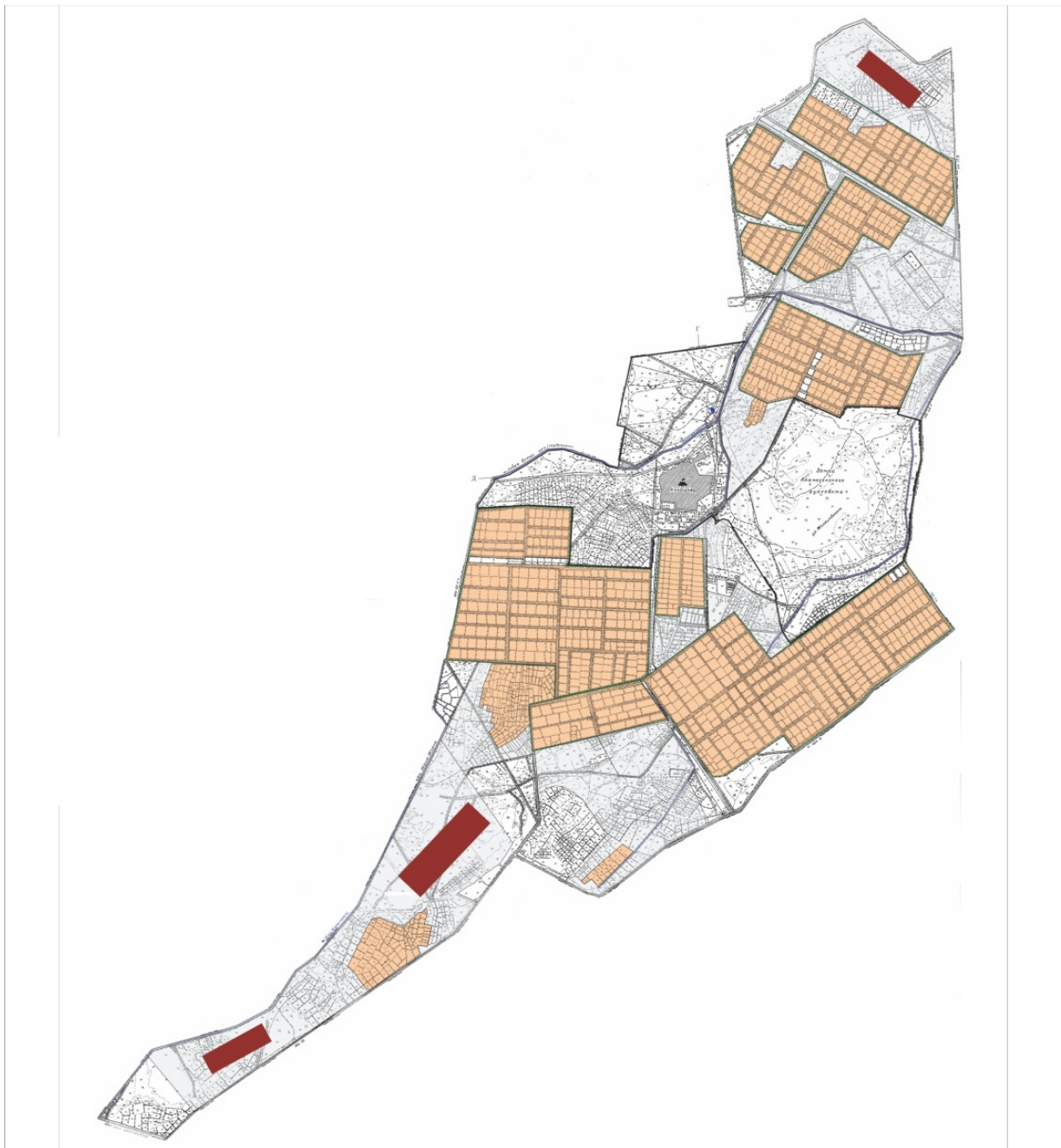
	Ауылдық округтің шекаралары
	Ауыл шаруашылығы мақсатындағы жерлер
	Елді мекендердің жерлері
	Көктемгі және жазғы уақытта пайдаланылатын жайылымдар
	Күзгі және қысқы уақытта пайдаланылатын жайылымдар
	Көлдер, каналдар, құбырлы және шахталы құдықтар
	Мал тоғыту ваннасы




Жайылымы жоқ және (немесе) заңды тұлғалардың ауылшаруашылығы жануарларының мал басын орналастыру үшін жайылымдарды қайта бөлу және оны берілетін жайылымдарға ауыстыру схемасы



Шартты белгілер	
	Ауылдық округтің шекаралары
	Ауыл шаруашылығы мақсатындағы жерлер
	Елді мекендердің жерлері
	Жайылымдарды қайта бөлуге арналған жер телімдері

Ауылдық округ маңында орналасқан жайылымдар мен қамтамасыз етілмеген жеке және (немесе) заңды тұлғалардың ауылшаруашылығы жануарларының мал басын шалғайдағы жайылымдарға орналастыру схемасы



Шартты белгілер	
—	Ауылдық округтің шекаралары
	Ауыл шаруашылығы мақсатындағы жерлер
	Елді мекендердің жерлері
	Мал басын орналастыру шекаралары

Ауыл шаруашылығы жануарларын жаюдың және айдаудың маусымдық маршруттарын белгілейтін жайылымдарды пайдалану жөніндегі күнтізбелік графигі

Жайылымға малдардың айдап шығарылу кезеңі	Жайылымнан малдардың қайтарылу кезеңі
Наурыз айының екінші жартысы	Қазан айының екінші онкүндігі

Жалағаш аудандық мәслихатының
2020 жылғы 24 маусымдағы
№ 59-10 шешіміне 8 қосымша

Жаңаталап ауылдық округінің 2020-2021 жылдарға арналған жайылымдарды басқару және оларды пайдалану жөніндегі жоспары

1) Құқық белгілейтін құжаттар негізінде жер санаттары, жер учаскелерінің меншік иелері және жер пайдаланушылар бөлінісінде әкімшілік-аумақтық бірлік аумағында жайылымдардың орналасу схемасы (картасы);

2) жайылым айналымдарының қолайлы схемасы;

3) жайылымдардың, оның ішінде маусымдық, жайылымдардың сыртқы және ішкі шекаралары мен алаңдары, жайылымдық инфрақұрылым объектілері белгіленген картасы;

4) жайылым пайдаланушылардың су тұтыну нормасына сәйкес жасалған су көздеріне (көлдерге, өзендерге, тоғандарға, апандарға, суару немесе суландыру арналарына, құбырлы немесе шахта құдықтарына) қол жеткізу схемасы;

5) жайылымы жоқ жеке және (немесе) заңды тұлғалардың ауыл шаруашылығы жануарларының мал басын орналастыру үшін жайылымдарды қайта бөлу және оны берілетін жайылымдарға ауыстыру схемасы;

6) Жаңаталап ауылдық округі (бұдан әрі- ауылдық округ) маңында орналасқан жайылымдармен қамтамасыз етілмеген жеке және (немесе) заңды тұлғалардың ауыл шаруашылығы жануарларының мал басын шалғайдағы жайылымдарға орналастыру схемасы;

7) ауыл шаруашылығы жануарларын жаюдың және айдаудың маусымдық маршруттарын белгілейтін жайылымдарды пайдалану жөніндегі күнтізбелік графигі.

Ауылдық округтің аумағы құрғақ, далалы, шөлді белдем тармағына жатады.

Дала өсімдіктерінен эфимероидтар мен жусанның әртүрлі түрлері өседі.

Ауылдық округтің аумағында гидрографиялық торап дамыған. Жайылымды суландыру табиғи көлдерден, каналдардан, құбырлы және шахталы құдықтардан қамтамасыз етіледі. Судың сапасы әлсіз тұздылау, малдарды суару үшін жарамды.

Жайылымдық алқаптардың орташа өнімділігі – 10,5 центнер/гектарды құрайды.

Жайылымдар жемдерінің қоры ұзақтығы 170-180 күн болатын жайылым кезеңінде пайдаланылады.

Ауылдық округ Жалағаш ауданының оңтүстік-батыс бөлігінде орналасқан және шығыстан Мақпалкөл ауылдық округімен шектеседі.

Әкімшілік-аумақтық бөлінісі Жаңаталап ауылынан тұрады.

Табиғи ауа-райының жағдайлары бойынша: қысы күрт континентальды, ауа райы құбылмалы, жауын-шашын нормаға сәйкес, көктем ерте шығады, жазы ыстық, күзі салқын, ұзақ.

Ауылдық округтің жалпы жер көлемі 7739 гектар (бұдан әрі – га). Соның ішінде жайылымдар- 6263 га.

Санаттары бойынша жерлер келесідей бөлінеді:

ауыл шаруашылығы мақсатындағы жерлер – 5910га.

елді мекендердің жерлері – 1829 га.

Ауылдық округ аумағындағы ауыл шаруашылығы жануарлары мал басының саны: 2473 бас ірі қара мал, 1811 бас уақ мал, 483 бас жылқы.

Ауыл шаруашылығы жануарларының түрлері бойынша келесідей бөлінген:

ірі қара мал – 8 табын;

уақ мал - 3 отар;

жылқылар- 21 үйір.

Ауылдық округтің аумағында екпе және аридтік жайылымдар жоқ.

Ауылдық округтің аумағында 1 ветеринарлық пункт, 1 мал қорымы және 1 мал тоғыту ваннасы қызмет істейді.

Ауылдық округте малды айдап өтуге арналған сервитуттар белгіленбеген.

Құқық белгілейтін құжаттар негізінде жер санаттары, жер учаскелерінің меншік иелері және жер пайдаланушылар бөлінісінде әкімшілік-аумақтық бірлік аумағында жайылымдардың орналасу схемасы (картасы)

	шаруа қожалығы											
17	Абилтаев Галымжан "Сәмбет" шаруа қожалығы	82		52	11,0	2,2	14,0			806	806	-724
18	Рахманбердиева Актоты. "Бейбарыс-Кәрім" жшс	79										
18	Барлығы	1865	166		11,0	2,2	14,0	1826		1106	3050	-1185

Аббревиатуралардың таратылып жазылуы:

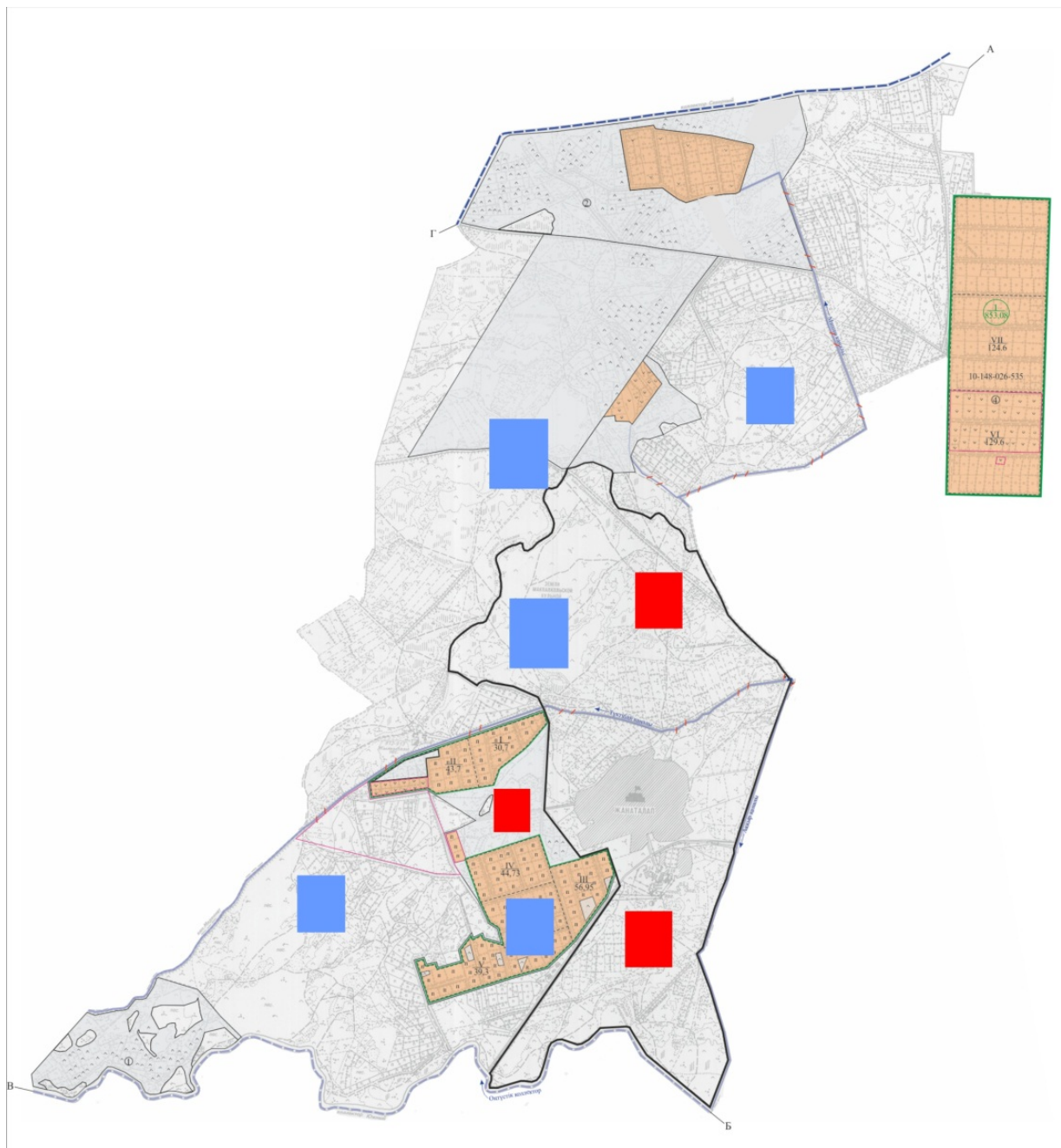
МІҚ- мүйізді ірі қара;






УМ- уақ мал.

Ауылдық округ бойынша елді мекендер бөлінісінде мүйізді ірі қара аналық (сауын) мал басын орналастыру үшін жайылымдарды бөлу

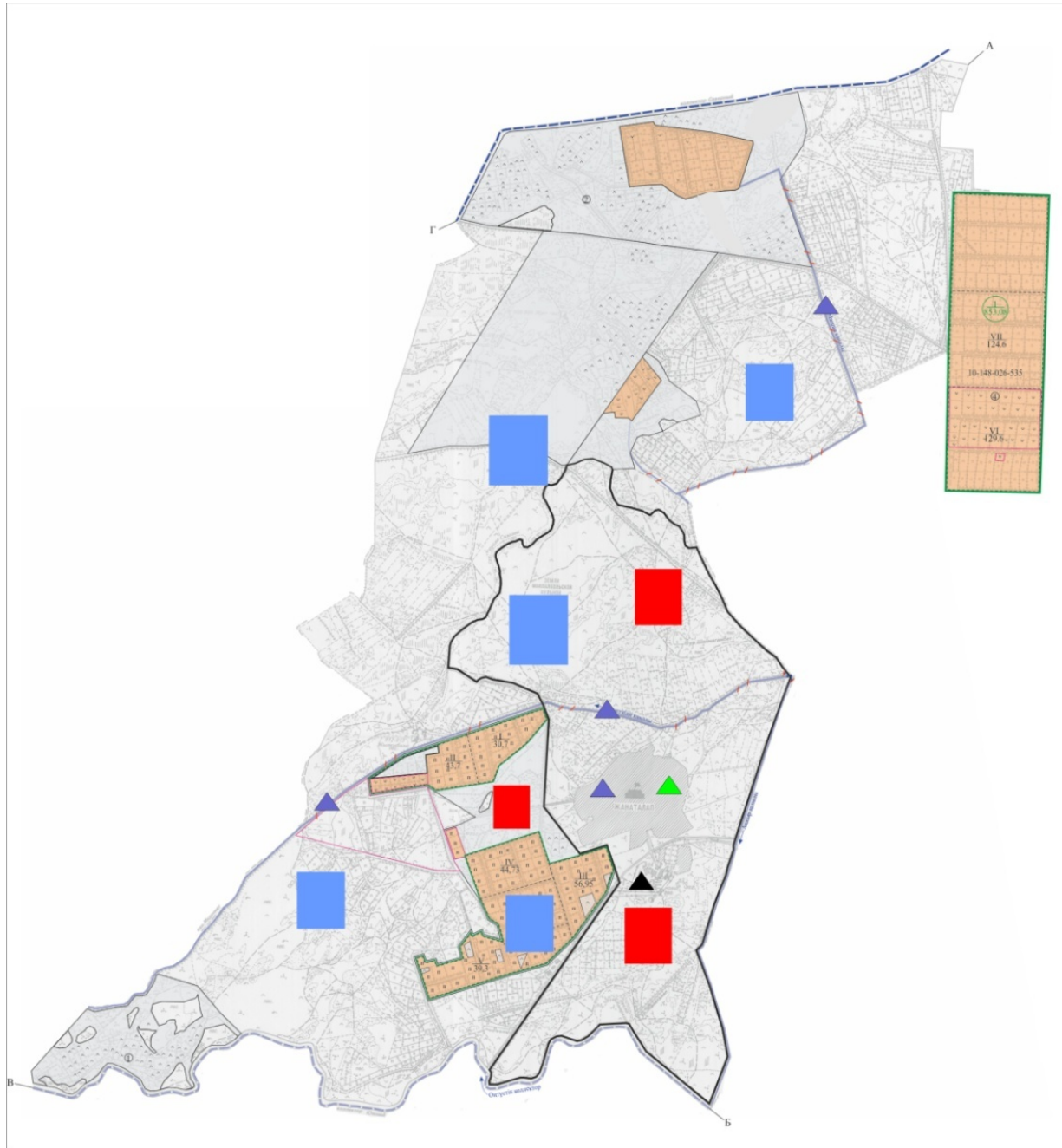
№	Елді мекен атауы	Жайылым алаңы, га	Сауын сиырлардың болуы (бас)	Жайылымға қажеттілік нормасы 1 бас, га	Жайылымдардың қажеттілігі, га	Жайылымдармен қамтамасыз етілмеген, га	Қажеттіліктің қамтамасыз етілуі, пайыз	Артықшылық, (га)
1	Жаңаталап ауылы	4398	273	11,0	3003	-	100	+1395
	Барлығы	4398	273	11,0	3003	-	100	+1395









Жайылым айналымдарының қолайлы схемасы



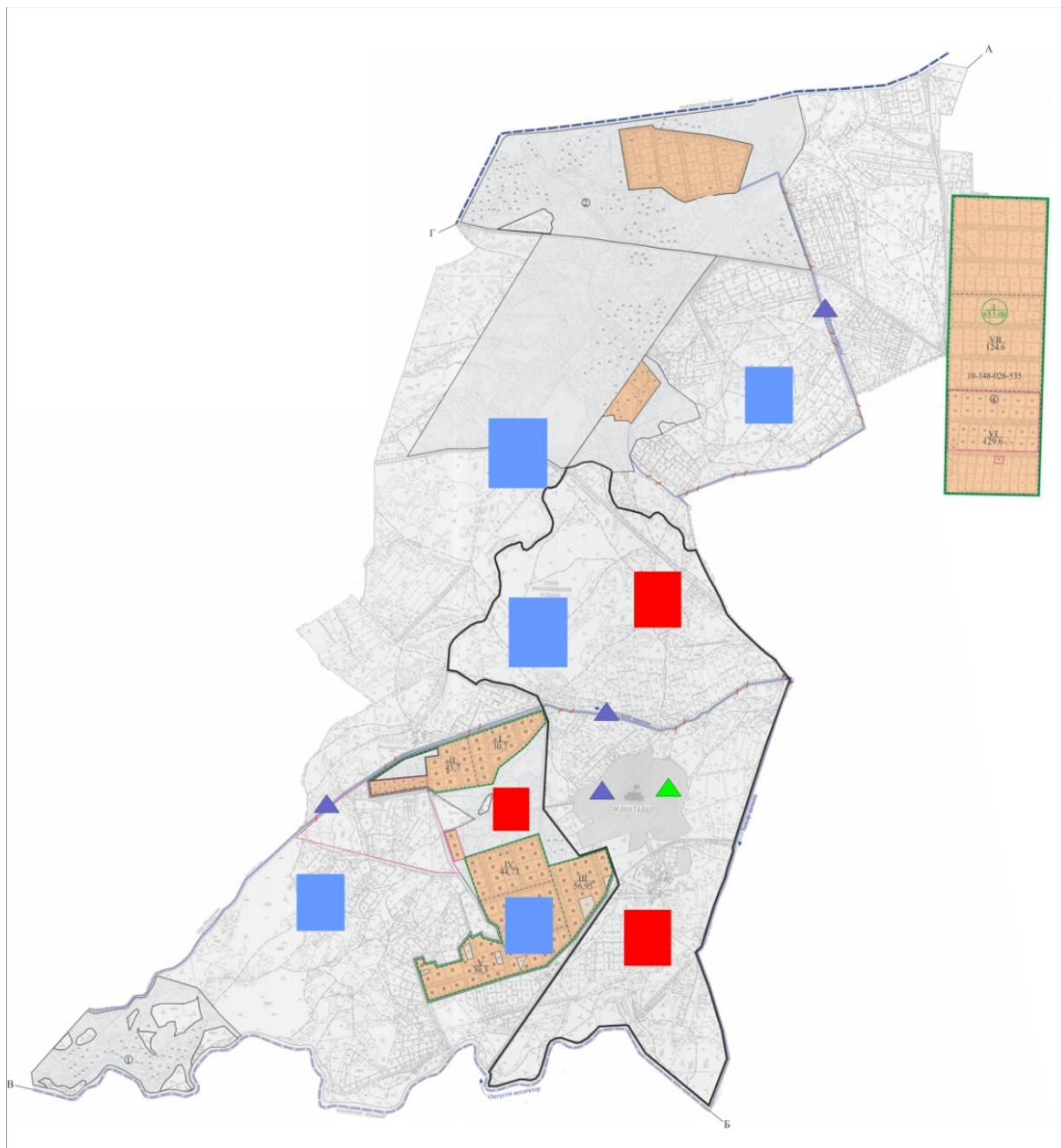
Шартты белгілер	
	Ауылдық округтің шекаралары
	Ауыл шаруашылығы мақсатындағы жерлер
	Елді мекендердің жерлері
	Көктемгі және жазғы уақытта пайдаланылатын жайылымдар
	Күзгі және қысқы уақытта пайдаланылатын жайылымдар








Жайылымдардың, оның ішінде маусымдық, жайылымдардың сыртқы және ішкі шекаралары мен алаңдары, жайылымдық инфрақұрылым объектілері белгіленген картасы



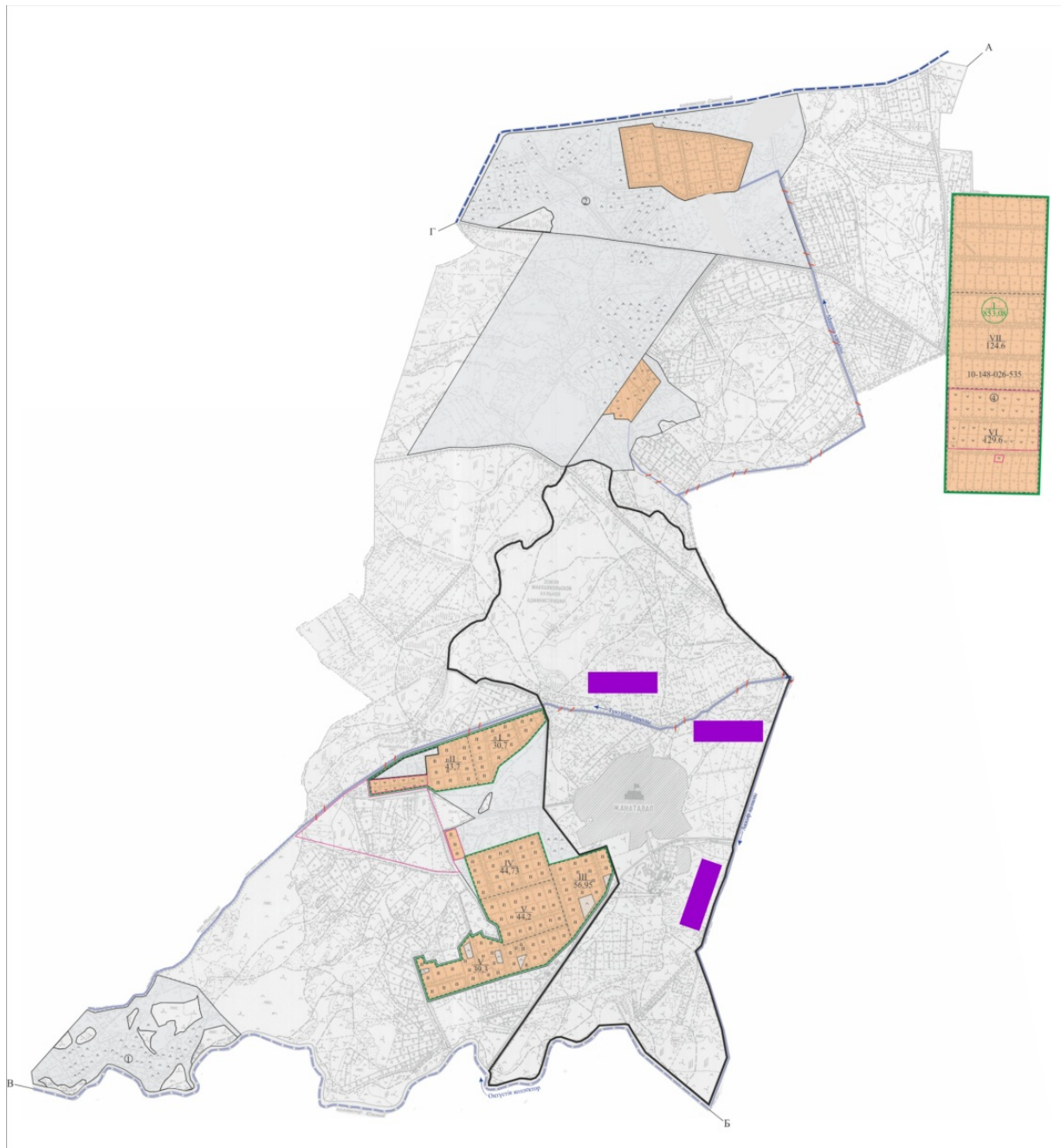
Шартты белгілер	
	Ауылдық округтің шекаралары
	Ауыл шаруашылығы мақсатындағы жерлер
	Елді мекендердің жерлері
	Көктемгі және жазғы уақытта пайдаланылатын жайылымдар
	Күзгі және қысқы уақытта пайдаланылатын жайылымдар
	Көлдер, каналдар, құбырлы және шахталы құдықтар
	Мал қорымы
	Мал тоғыту ваннасы





Жайылым пайдаланушылардың су тұтыну нормасына сәйкес жасалған су көздеріне (көлдерге, өзендерге, тоғандарға, апандарға, суару немесе суландыру каналдарына, құбырлы немесе шахталы құдықтарға) қол жеткізу схемасы



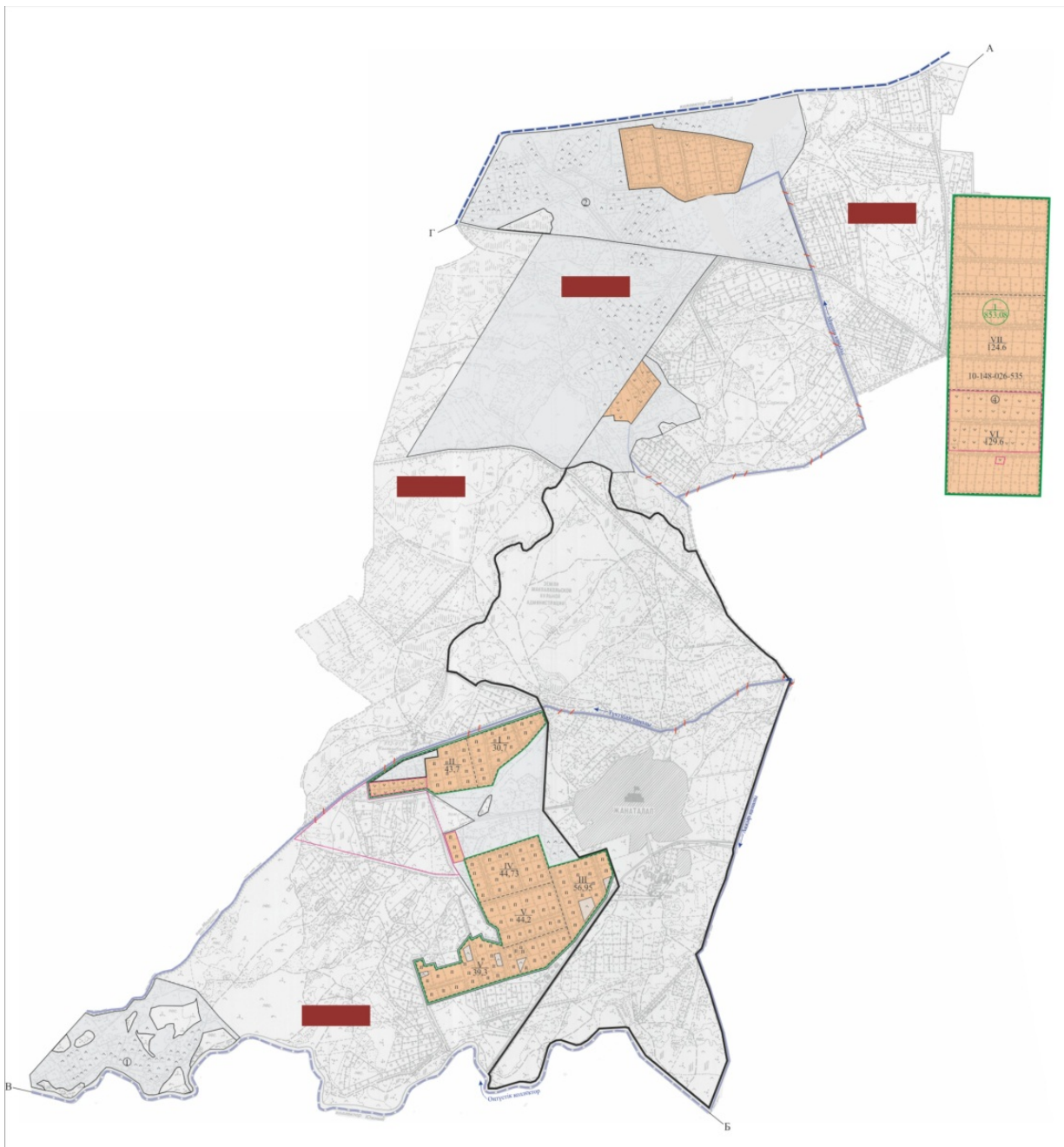
Шартты белгілер	
	Ауылдық округтің шекаралары
	Ауыл шаруашылығы мақсатындағы жерлер
	Елді мекендердің жерлері
	Көктемгі және жазғы уақытта пайдаланылатын жайылымдар
	Күзгі және қысқы уақытта пайдаланылатын жайылымдар
	Көлдер, каналдар, құбырлы және шахталы құдықтар
	Мал тоғыту ваннасы





Жайылымы жоқ және (немесе) заңды тұлғалардың ауылшаруашылығы жануарларының мал басын орналастыру үшін жайылымдарды қайта бөлу және оны берілетін жайылымдарға ауыстыру схемасы



Шартты белгілер	
	Ауылдық округтің шекаралары
	Ауыл шаруашылығы мақсатындағы жерлер
	Елді мекендердің жерлері
	Жайылымдарды қайта бөлуге арналған жер телімдері

Ауылдық округ маңында орналасқан жайылымдар мен қамтамасыз етілмеген жеке және (немесе) заңды тұлғалардың ауылшаруашылығы жануарларының мал басын шалғайдағы жайылымдарға орналастыру схемасы



Шартты белгілер	
	Ауылдық округтің шекаралары
	Ауыл шаруашылығы мақсатындағы жерлер
	Елді мекендердің жерлері
	Мал басын орналастыру шекаралары

Ауыл шаруашылығы жануарларын жаюдың және айдаудың маусымдық маршруттарын белгілейтін жайылымдарды пайдалану жөніндегі күнтізбелік графигі

Жайылымға малдардың айдап шығарылу кезеңі	Жайылымнан малдардың қайтарылу кезеңі
Наурыз айының екінші жартысы	Қазан айының екінші онкүндігі

Жалағаш аудандық мәслихатының
2020 жылғы 24 маусымдағы
№ 59-10 шешіміне 9 қосымша

Жаңадария ауылдық округінің 2020-2021 жылдарға арналған жайылымдарды басқару және оларды пайдалану жөніндегі жоспары

1) Құқық белгілейтін құжаттар негізінде жер санаттары, жер учаскелерінің меншік иелері және жер пайдаланушылар бөлінісінде әкімшілік-аумақтық бірлік аумағында жайылымдардың орналасу схемасы (картасы);

2) жайылым айналымдарының қолайлы схемасы;

3) жайылымдардың, оның ішінде маусымдық, жайылымдардың сыртқы және ішкі шекаралары мен алаңдары, жайылымдық инфрақұрылым объектілері белгіленген картасы;

4) жайылым пайдаланушылардың су тұтыну нормасына сәйкес жасалған су көздеріне (көлдерге, өзендерге, тоғандарға, апандарға, суару немесе суландыру арналарына, құбырлы немесе шахта құдықтарына) қол жеткізу схемасы;

5) жайылымы жоқ жеке және (немесе) заңды тұлғалардың ауыл шаруашылығы жануарларының мал басын орналастыру үшін жайылымдарды қайта бөлу және оны берілетін жайылымдарға ауыстыру схемасы;

6) Жаңадария ауылдық округі (бұдан әрі- ауылдық округ) маңында орналасқан жайылымдармен қамтамасыз етілмеген жеке және (немесе) заңды тұлғалардың ауыл шаруашылығы жануарларының мал басын шалғайдағы жайылымдарға орналастыру схемасы;

7) ауыл шаруашылығы жануарларын жаюдың және айдаудың маусымдық маршруттарын белгілейтін жайылымдарды пайдалану жөніндегі күнтізбелік графигі.

Ауылдық округтің аумағы құрғақ, далалы, шөлді белдем тармағына жатады.

Дала өсімдіктерінен эфимероидтар мен жусанның әртүрлі түрлері өседі.

Ауылдық округтің аумағында гидрографиялық торап дамыған. Жайылымды суландыру табиғи көлдерден, каналдардан, құбырлы және шахталы құдықтардан камтамасыз етіледі. Судың сапасы әлсіз тұздылау, малдарды суару үшін жарамды.

Жайылымдық алқаптардың орташа өнімділігі – 10,5 центнер/гектарды құрайды.

Жайылымдар жемдерінің қоры ұзақтығы 170-180 күн болатын жайылым кезеңінде пайдаланылады.

Ауылдық округ Жалағаш ауданының оңтүстік бөлігінде орналасқан және солтүстігінде Аламесек ауылдық округімен шектеседі.

Әкімшілік-аумақтық бөлінісі Жаңадария ауылынан тұрады.

Табиғи ауа-райының жағдайлары бойынша: қысы күрт континентальды, ауа райы құбылмалы, жауын-шашын нормаға сәйкес, көктем ерте шығады, жазы ыстық, күзі салқын, ұзақ.

Ауылдық округтің жалпы жер көлемі 1231705 гектар (бұдан әрі – га). Соның ішінде жайылымдар- 1227708 га.

Санаттары бойынша жерлер келесідей бөлінеді:

ауыл шаруашылығы мақсатындағы жерлер – 18547 га.

елді мекендердің жерлері – 3827 га.

Ауылдық округ аумағындағы ауыл шаруашылығы жануарлары мал басының саны: 1592 бас ірі қара мал, 2397 бас уақ мал, 468 бас жылқы, 18 бас түйе.

Ауыл шаруашылығы жануарларының түрлері бойынша келесідей бөлінген:

ірі қара мал – 6 табын;

уақ мал - 4 отар;

түйелер - 1 келе;

жылқылар- 21 үйір.

Ауылдық округтің аумағында екпе және аридтік жайылымдар жоқ.

Ауылдық округтің аумағында 1 ветеринарлық пункт, 1 мал қорымы және 1 мал тоғыту ваннасы қызмет істейді.

Ауылдық округте малды айдап өтуге арналған сервитуттар белгіленбеген.

Құқық белгілейтін құжаттар негізінде жер санаттары, жер учаскелерінің меншік иелері және жер пайдаланушылар бөлінісінде әкімшілік-аумақтық бірлік аумағында жайылымдардың орналасу схемасы (картасы)



3	Пірназа р о в Жакып " Пірназа ров" шаруа қожалығ ы	53			11	11,0	2,2	14,0	15,5
4	Жылқай даров Ибрагим " Жылқай даров" шаруа қожалығ ы	259				11,0	2,2	14,0	15,5
5	Тұрғано в Жаксыб ай " Тұрғано в " шаруа қожалығ ы	43			9	11,0	2,2	14,0	15,5
6	Шынали е в Абдибах а п " Әбдівах һаб" шаруа қожалығ ы	67				11,0	2,2	14,0	15,5
7	Айтпано в " Айтпано в " шаруа қожалығ ы	90				11,0	2,2	14,0	15,5
8	Даиров Серік " Даиров" шаруа қожалығ ы	250				11,0	2,2	14,0	15,5
	Сыздық о в Баянбай "								

23	Байболо в Тұрмаға нбет " 103 Сатурн" шаруа қожалығ ы					11,0	2,2	14,0	15,5
24	Төлеген о в Бисенба й " 83 Жантөле ген" шаруа қожалығ ы					11,0	2,2	14,0	15,5
25	Нұрман бетов Ербол " 132 Сарықас қ а жылқы" шаруа қожалығ ы					11,0	2,2	14,0	15,5
26	Бибитжа н Ақжан " 48 Бибітжа н" жеке кәсіпкер					11,0	2,2	14,0	15,5
27	Тұрмака нова Сымбат " 80 Тұрмака нова" жеке кәсіпкер	7				11,0	2,2	14,0	15,5
28	Исаев Жеңіс " 897 Исаев" жеке кәсіпкер					11,0	2,2	14,0	15,5
29	Сағынд ықов Кенжебе к " 51 Сағынд	26		1		11,0	2,2		15,5

	ыков" жеке кәсіпкер							14,0	
30	Қыпшақ баев Ақділда " Мәдени ет" шаруа қожалығ ы	35				11,0	2,2	14,0	15,5
31	Ержанов Дастан Акисови ч" Ержанов Д" шаруа қожалығ ы	56				11,0	2,2	14,0	15,5
32	Желдер баев Оразбек " Желдер баев" жеке кәсіпкер	68	16			11,0	2,2	14,0	15,5
33	Әлменов Зейнұр " Әлменов Зейнұр " жеке кәсіпкер	49				11,0	2,2	14,0	15,5
34	Тауіпбаев Сұлтанбек " 21 Тәуіпбаев" жеке кәсіпкер	21				11,0	2,2	14,0	15,5
35	Игембаев Жұмағали " 43 Игембаев" жеке кәсіпкер	43				11,0	2,2	14,0	15,5
	Таймбетов								

36	Шакуад ин " 12 Таймбет ов" жеке кәсіпкер						11,0	2,2	14,0	15,5
	Барлығы	14550	471		232	2	11,0	2,2	14,0	15,5

Кестенің жалғасы

Жайылымдардың қажеттілігі, (га)					Артық жайылымдар, (га)
МІҚ	УМ	Жылқы	Түйе	Жиыны	
		700		700	-480
1848		126		1974	-1661
		154		154	-101
		126		126	-83
		952		952	-605
814		98		912	-791
1089		770		1859	+3509
891		210	31	1132	-1115
		98		98	-17
77				77	3
286		14		300	-249
176				176	-108
5181		3248	31	8460	+6090

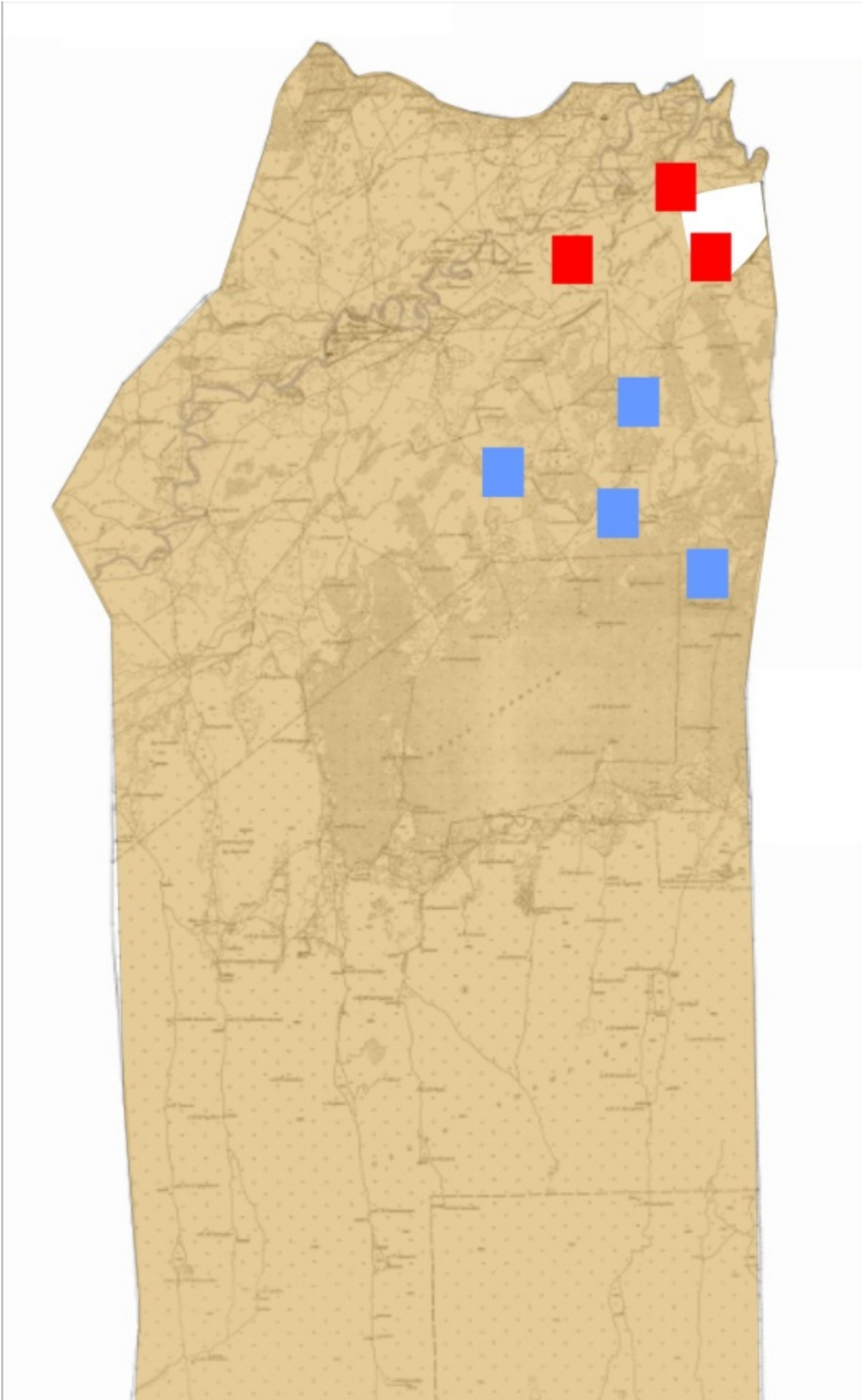
Аббревиатуралардың таратылып жазылуы:

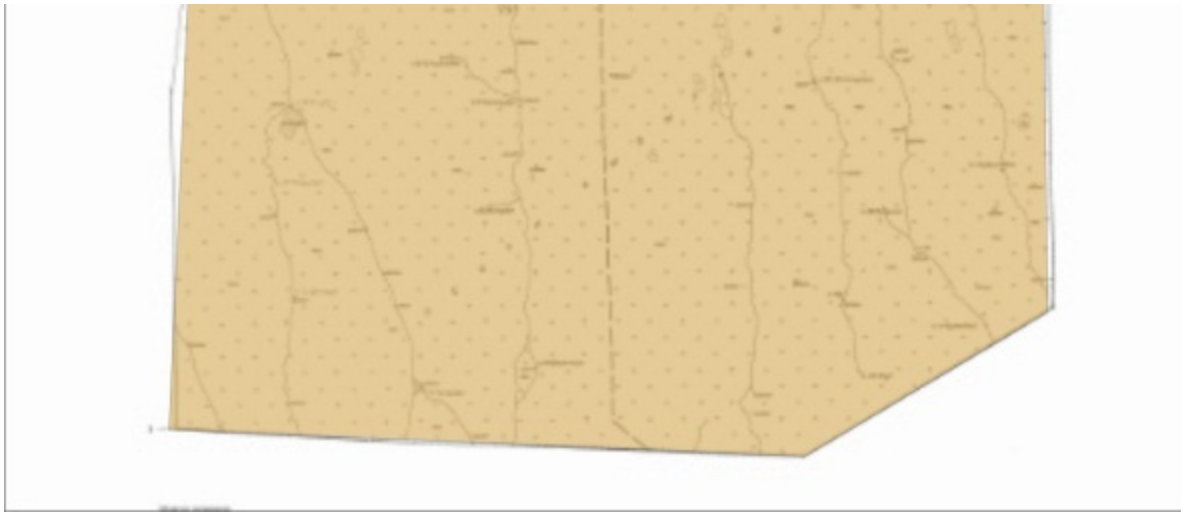
МІҚ- мүйізді ірі қара; УМ-уақ мал.






Ауылдық округ бойынша елді мекендер бөлінісінде мүйізді ірі қара аналық (сауын) мал басын орналастыру үшін жайылымдарды бөлу

№	Елді мекен атауы	Жайылым алаңы, га	Сауын сиырлардың болуы (бас)	Жайылымға қажеттілік нормасы 1 бас, га	Жайылымдардың қажеттілігі, (г)	Жайылымдар мен қамтамасыз етілмеген, га	Қажеттіліктің қамтамасыз етілуі, пайыз	Артықшылық, га
1	Жаңадария ауылы	1213158	995	11,0	10945	-	100	+1202213
	Барлығы	1213158	995	11,0	10945	-	100	+1202213

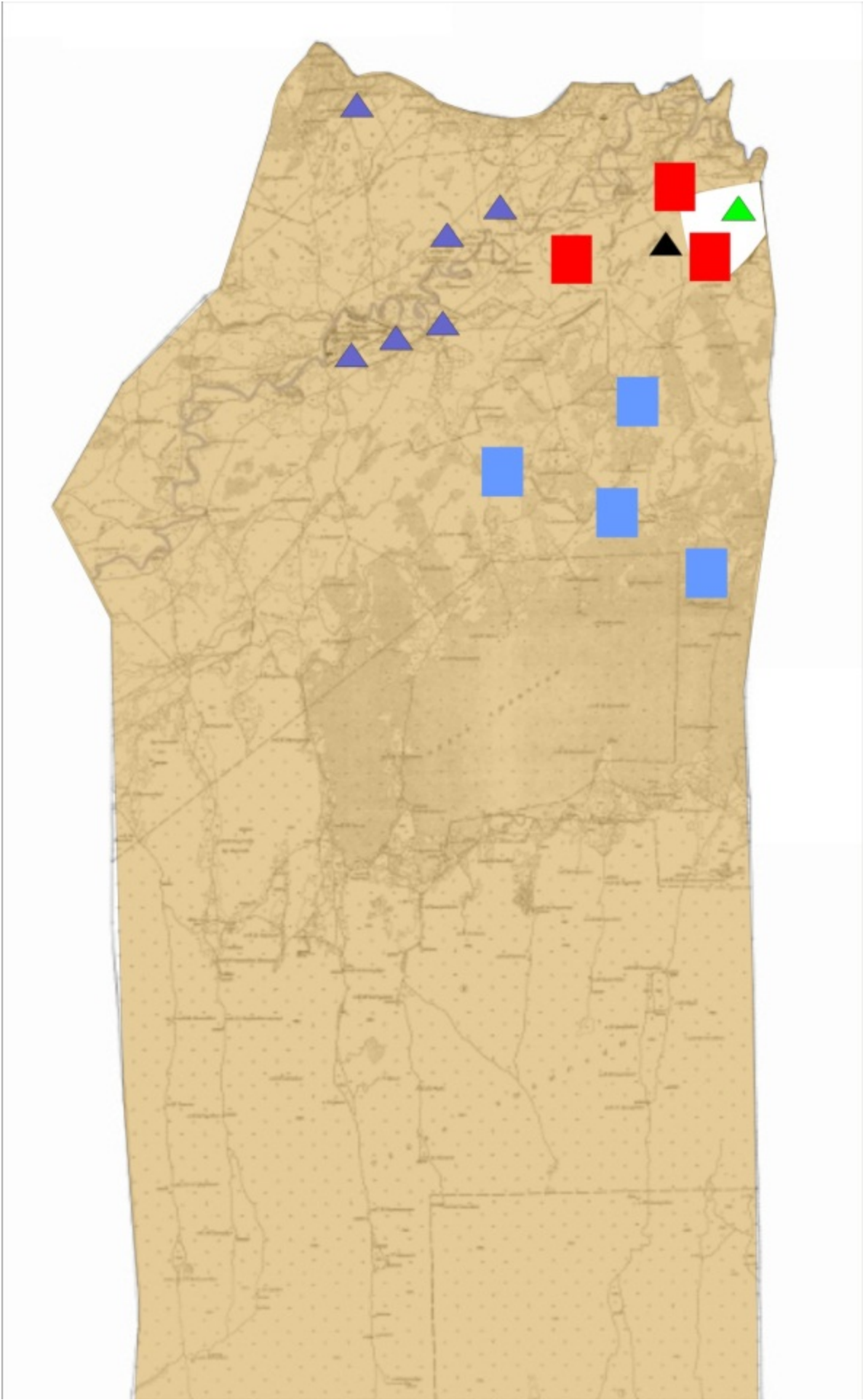
Жайылым айналымдарының қолайлы схемасы





Шартты белгілер	
	Ауылдық округтің шекаралары
	Ауыл шаруашылығы мақсатындағы жерлер
	Елді мекендердің жерлері
	Көктемгі және жазғы уақытта пайдаланылатын жайылымдар
	Күзгі және қысқы уақытта пайдаланылатын жайылымдар

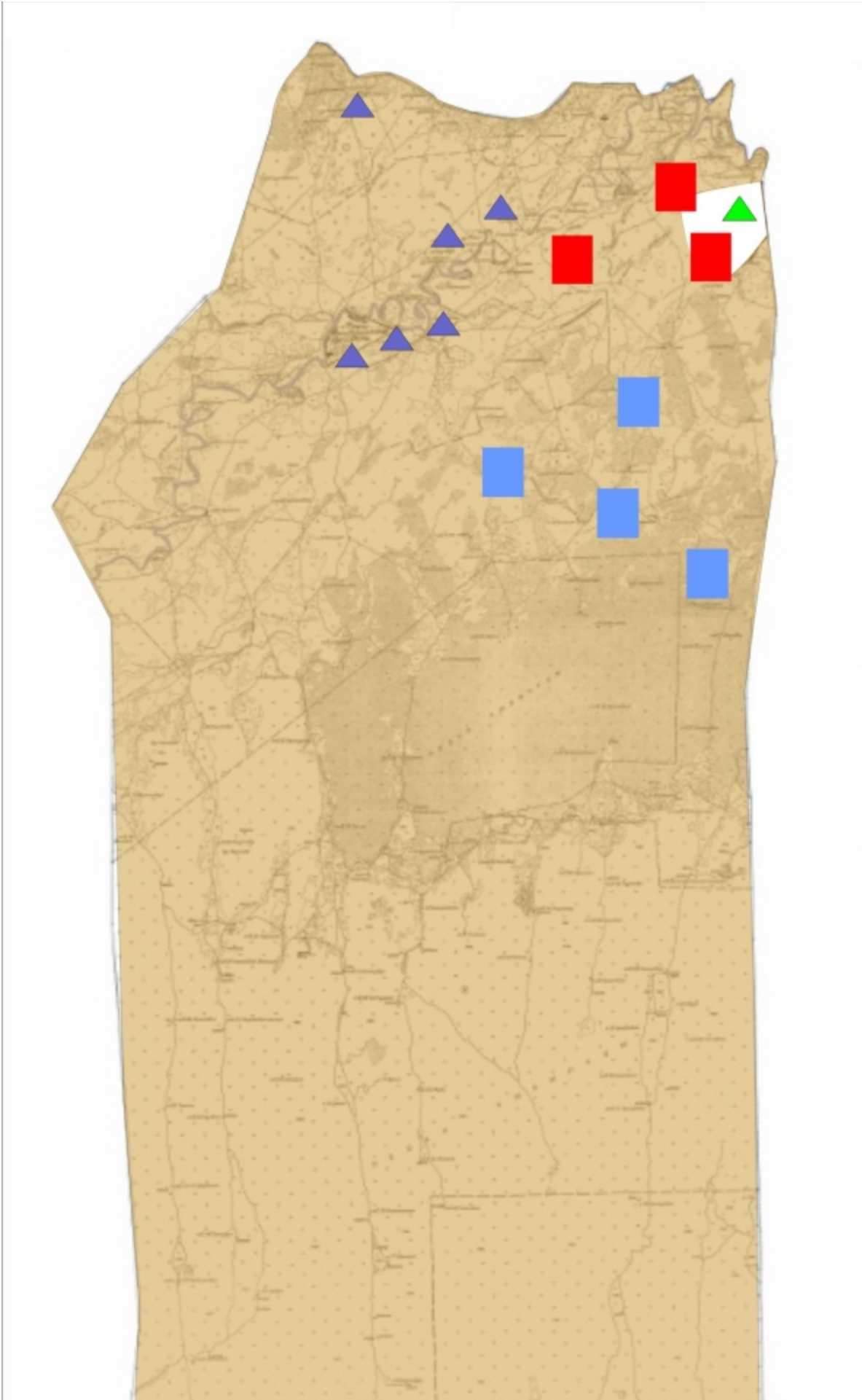
Жайылымдардың, оның ішінде маусымдық, жайылымдардың сыртқы және ішкі шекаралары мен алаңдары, жайылымдық инфрақұрылым объектілері белгіленген картасы





Шартты белгілер	
	Ауылдық округтің шекаралары
	Ауыл шаруашылығы мақсатындағы жерлер
	Елді мекендердің жерлері
	Көктемгі және жазғы уақытта пайдаланылатын жайылымдар
	Күзгі және қысқы уақытта пайдаланылатын жайылымдар
	Көлдер, каналдар, құбырлы және шахталы құдықтар
	Мал қорымы
	Мал тоғыту ваннасы

Жайылым пайдаланушылардың су тұтыну нормасына сәйкес жасалған су көздеріне (көлдерге, өзендерге, тоғандарға, апандарға, суару немесе суландыру каналдарына, құбырлы немесе шахталы құдықтарға) қол жеткізу схемасы









Шартты белгілер	
	Ауылдық округтің шекаралары
	Ауыл шаруашылығы мақсатындағы жерлер
	Елді мекендердің жерлері
	Көктемгі және жазғы уақытта пайдаланылатын жайылымдар
	Күзгі және қысқы уақытта пайдаланылатын жайылымдар
	Көлдер, каналдар, құбырлы және шахталы құдықтар
	Мал тоғыту ваннасы

Жайылымы жоқ және (немесе) заңды тұлғалардың ауылшаруашылығы жануарларының мал басын орналастыру үшін жайылымдарды қайта бөлу және оны берілетін жайылымдарға ауыстыру схемасы









Шартты белгілер	
	Ауылдық округтің шекаралары
	Ауыл шаруашылығы мақсатындағы жерлер
	Елді мекендердің жерлері
	Жайылымдарды қайта бөлуге арналған жер телімдері

Ауылдық округ маңында орналасқан жайылымдар мен қамтамасыз етілмеген жеке және (немесе) заңды тұлғалардың ауылшаруашылығы жануарларының мал басын шалғайдағы жайылымдарға орналастыру схемасы





Шартты белгілер	
	Ауылдық округтің шекаралары
	Ауыл шаруашылығы мақсатындағы жерлер
	Елді мекендердің жерлері
	Мал басын орналастыру шекаралары

Ауыл шаруашылығы жануарларын жаюдың және айдаудың маусымдық маршруттарын белгілейтін жайылымдарды пайдалану жөніндегі күнтізбелік графигі

Жайылымға малдардың айдап шығарылу кезеңі	Жайылымнан малдардың қайтарылу кезеңі
Наурыз айының екінші жартысы	Қазан айының екінші онкүндігі

Жалағаш аудандық мәслихатының
2020 жылғы 24 маусымдағы
№ 59-10 шешіміне 10 қосымша

Қаракеткен ауылдық округінің 2020-2021 жылдарға арналған жайылымдарды басқару және оларды пайдалану жөніндегі жоспары

- 1) Құқық белгілейтін құжаттар негізінде жер санаттары, жер учаскелерінің меншік иелері және жер пайдаланушылар бөлінісінде әкімшілік-аумақтық бірлік аумағында жайылымдардың орналасу схемасы (картасы);
- 2) жайылым айналымдарының қолайлы схемасы;
- 3) жайылымдардың, оның ішінде маусымдық, жайылымдардың сыртқы және ішкі шекаралары мен алаңдары, жайылымдық инфрақұрылым объектілері белгіленген картасы;

4) жайылым пайдаланушылардың су тұтыну нормасына сәйкес жасалған су көздеріне (көлдерге, өзендерге, тоғандарға, апандарға, суару немесе суландыру арналарына, құбырлы немесе шахта құдықтарына) қол жеткізу схемасы;

5) жайылымы жоқ жеке және (немесе) заңды тұлғалардың ауыл шаруашылығы жануарларының мал басын орналастыру үшін жайылымдарды қайта бөлу және оны берілетін жайылымдарға ауыстыру схемасы;

6) Қаракеткен ауылдық округі (бұдан әрі- ауылдық округ) маңында орналасқан жайылымдармен қамтамасыз етілмеген жеке және (немесе) заңды тұлғалардың ауыл шаруашылығы жануарларының мал басын шалғайдағы жайылымдарға орналастыру схемасы;

7) ауыл шаруашылығы жануарларын жаюдың және айдаудың маусымдық маршруттарын белгілейтін жайылымдарды пайдалану жөніндегі күнтізбелік графигі.

Ауылдық округтің аумағы құрғақ, далалы, шөлді белдем тармағына жатады.

Дала өсімдіктерінен эфимероидтар мен жусанның әртүрлі түрлері өседі.

Ауылдық округтің аумағында гидрографиялық торап дамыған. Жайылымды суландыру табиғи көлдерден, каналдардан, құбырлы немесе шахталы құдықтардан қамтамасыз етіледі. Судың сапасы әлсіз тұздылау, малдарды суару үшін жарамды.

Жайылымдық алқаптардың орташа өнімділігі – 10,5 центнер/гектарды құрайды.

Жайылымдар жемдерінің қоры ұзақтығы 170-180 күн болатын жайылым кезеңінде пайдаланылады.

Ауылдық округ Жалағаш ауданының батыс бөлігінде орналасқан.

Әкімшілік-аумақтық бөлінісі Қаракеткен, Далдабай ауылдарынан тұрады.

Табиғи ауа-райының жағдайлары бойынша: қысы күрт континентальды, ауа райы құбылмалы, жауын-шашын нормаға сәйкес, көктем ерте шығады, жазы ыстық, күзі салқын, ұзақ.

Ауылдық округтің жалпы жер көлемі 1382647 гектар (бұдан әрі – га). Соның ішінде жайылымдар- 633897 га.

Санаттары бойынша жерлер келесідей бөлінеді:

ауыл шаруашылығы мақсатындағы жерлер – 1374242га.

елді мекендердің жерлері – 8405 га.

Ауылдық округ аумағындағы ауыл шаруашылығы жануарлары мал басының саны: 1779 бас ірі қара мал, 2434 бас уақ мал, 423 бас жылқы.

Ауыл шаруашылығы жануарларының түрлері бойынша келесідей бөлінген:

ірі қара мал – 6 табын;

уақ мал - 4 отар;

жылқылар- 19 үйір.




Ауылдық округтің аумағында екпе және аридтік жайылымдар жоқ.

Ауылдық округтің аумағында 1 ветеринарлық пункт, 1 мал қорымы және 1 мал тоғыту ваннасы қызмет істейді.

Ауылдық округте малды айдап өтуге арналған сервитуттар белгіленбеген.

Құқық белгілейтін құжаттар негізінде жер санаттары, жер учаскелерінің меншік иелері және жер пайдаланушылар бөлінісінде әкімшілік-аумақтық бірлік аумағында жайылымдардың орналасу схемасы (картасы)



Шартты белгілер	
	Ауылдық округтің шекаралары
	Ауыл шаруашылығы мақсатындағы жерлер
	Елді мекендердің жерлері

Жер учаскелерінің меншік иелері

№	Жер учаскелерінің меншік иелері	Жайылым алаңы, га	Түрлері бойынша малдың болуы, (бас)			Жайылымға қажеттілік нормасы 1 бас, (га)		
			МІҚ	УМ	Жылқы	МІҚ	УМ	Жылқы
1	Абдикади ров Борибай " Майкөл" шаруа қожалығы	28340				11,0	2,2	14,0
2	Азмаханов а Гулхан " Несібе" шаруа қожалығы	774	64		47	11,0	2,2	14,0
3	Ахметжанова Гулназ " Ахметжанова" шаруа қожалығы	6312			238	11,0	2,2	14,0
4	Горбачев Петр Васильевич " Артемушка" шаруа қожалығы	126	30			11,0	2,2	14,0
5	Досимбетов Ермахан "Дастан" шаруа қожалығы	414				11,0	2,2	14,0
6	Ералиев Корганбек "Жанель"	1301	65		57	11,0		14,0

25	Шаменов Атамурат Муралиев и ч "Елбағар" шаруа қожалығы	1997				11,0	2,2	14,0
26	Ахунова Индиір"Сы р сыйы"шар у а қожалығы	93				11,0	2,2	14,0
27	Бисенбаев Р " Бисенбаев " шаруа қожалығы	71				11,0	2,2	14,0
28	Сулеймен о в а Ақзиба " Сулеймен о в а " шаруа қожалығы	94				11,0	2,2	14,0
29	Алмурзаев Омарали " Қарабөгет " шқ	2700				11,0	2,2	14,0
30	ЕржановД астанАкис ович"Ержа нов Д" шаруа қожалығы	173				11,0	2,2	14,0
31	Қартпанбе товБолатб екСламша евич"Қарт панбетов" шаруа қожалығы	88				11,0	2,2	14,0
32	Нұрмахан овАбдима напШерма ганбетови ч"Нурмаха нов" жеке кәсіпкер	79				11,0	2,2	14,0
	Ахметжан Мейірбек Қартбайұл							

33	ы " Бірлестік Қаракетке н"агроөне ркәсіп кешені	84				11,0	2,2	14,0
34	Жайдарие в а Мейрамкул " Жайдарие ва" жеке кәсіпкер	39				11,0	2,2	14,0
35	Ембергено ваАлия"Е мбергенов а" жеке кәсіпкер	63				11,0	2,2	14,0
36	Амиршеев аКулдана" Амиршеев а" жеке кәсіпкер	66				11,0	2,2	14,0
37	Мухамеди яровСамат Кайратови ч "Самат" жеке кәсіпкерл	137				11,0	2,2	14,0
38	Қиясов Еркебұлан Қырбайұл ы " Еркебұлан " фермер қожалығы	184				11,0	2,2	14,0
39	Зиманов Гамзат Жаксылык ович"Бере ке" шаруа қожалығы	339				11,0	2,2	14,0
40	Накшорае ва Гулназ "Ырыс" шаруа қожалығы	254				11,0	2,2	14,0
41	Рысмамбе тов Канат Тынымбек ович"Рыс мамбетов	871				11,0		14,0

МІҚ	УМ	Жылқы	Жиыны (га)	
704		658	1362	-588
			3332	2980
330			330	-204
715		798	1513	-212
671			671	271
517	387	364	1268	-1179
638			638	-580
1738		1120	2858	-2700
1034	229	434	1697	-1649
374		616	990	-896
198			198	146
1595	1870	252	3717	-2763
8514	2486	7574	18574	+119795

Аббревиатуралардың таратылып жазылуы:

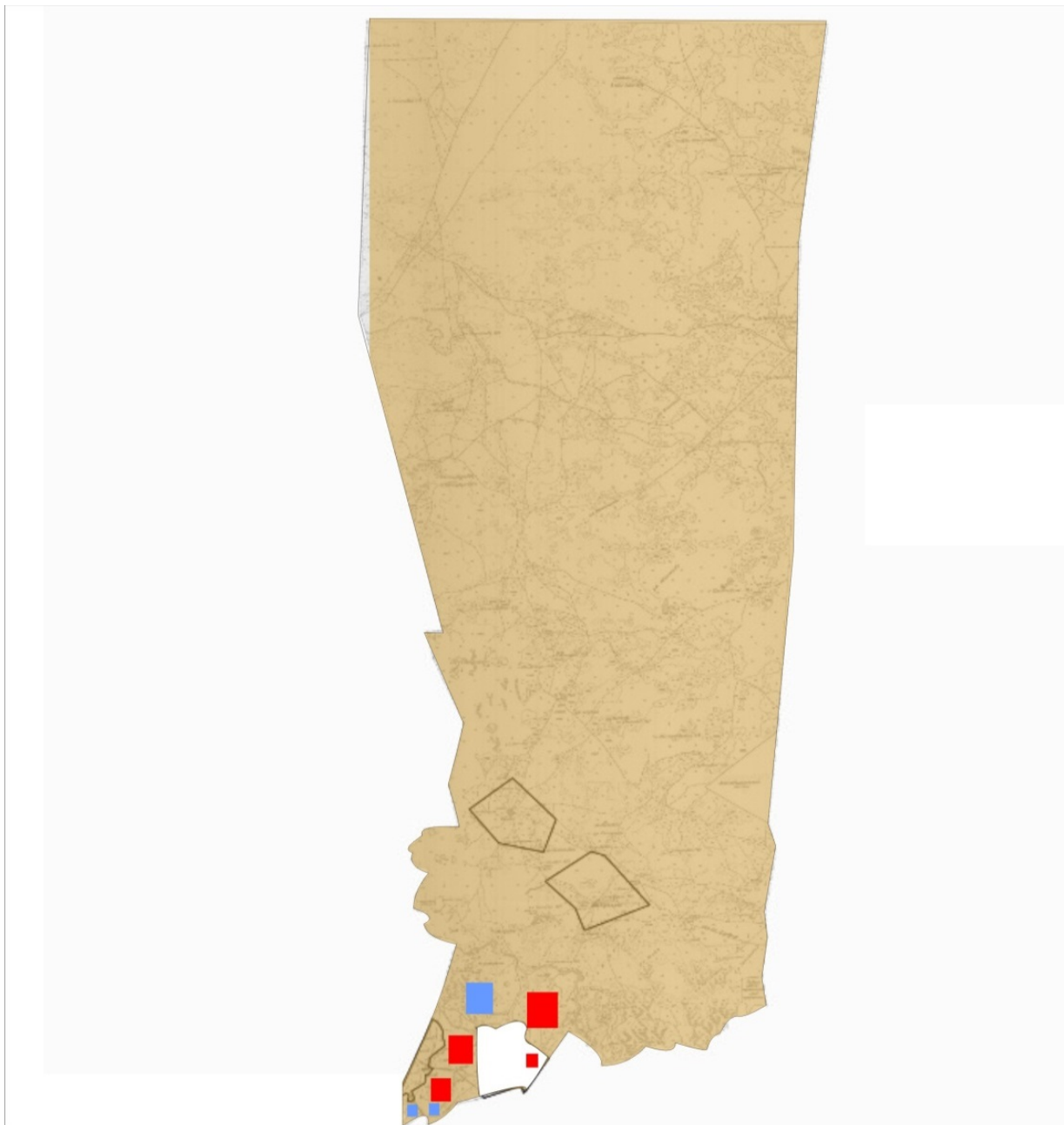
МІҚ – мүйізді ірі қара мал;





УМ- уақ мал.

Ауылдық округ бойынша елді мекендер бөлінісінде мүйізді ірі қара аналық (сауын) мал басын орналастыру үшін жайылымдарды бөлу

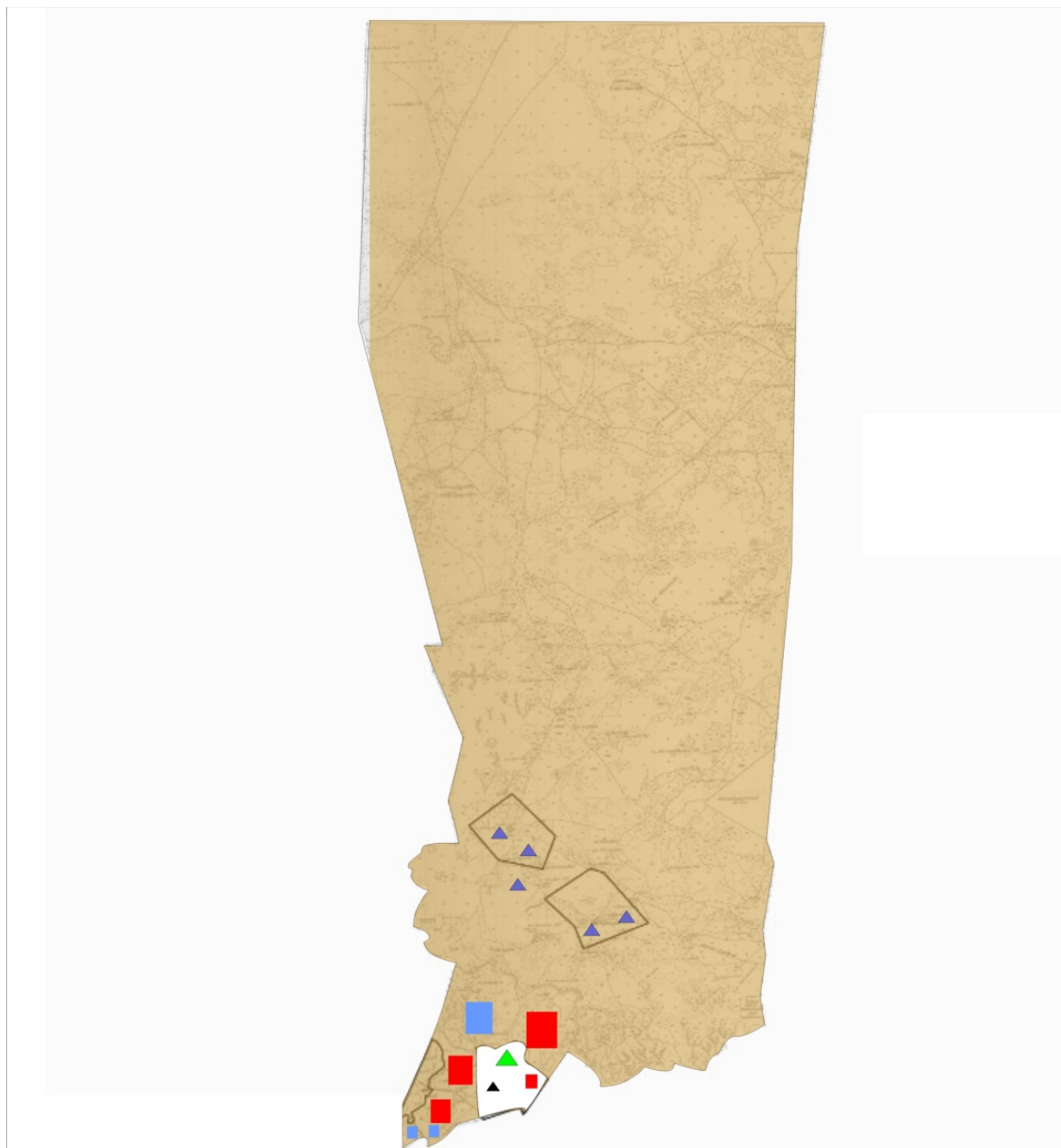
№	Елді мекен атауы	Жайылым алаңы, га	Сауын сиырлардың болуы (бас)	Жайылымға қажеттілік нормасы 1 бас, га	Жайылымдардың қажеттілігі, га	Жайылымдармен қамтамасыз етілмеген, га	Қажеттіліктің қамтамасыз етілуі, пайыз	Артықшылық, га
1	Қаракеткен ауылы	498340	418	11,0	4598	-	100	+493742
2	Далдабай ауылы	140557	118	11,0	1298	-	100	+139259
	Барлығы	638897	536	11,0	5896	-	100	+633001







Жайылым айналымдарының қолайлы схемасы



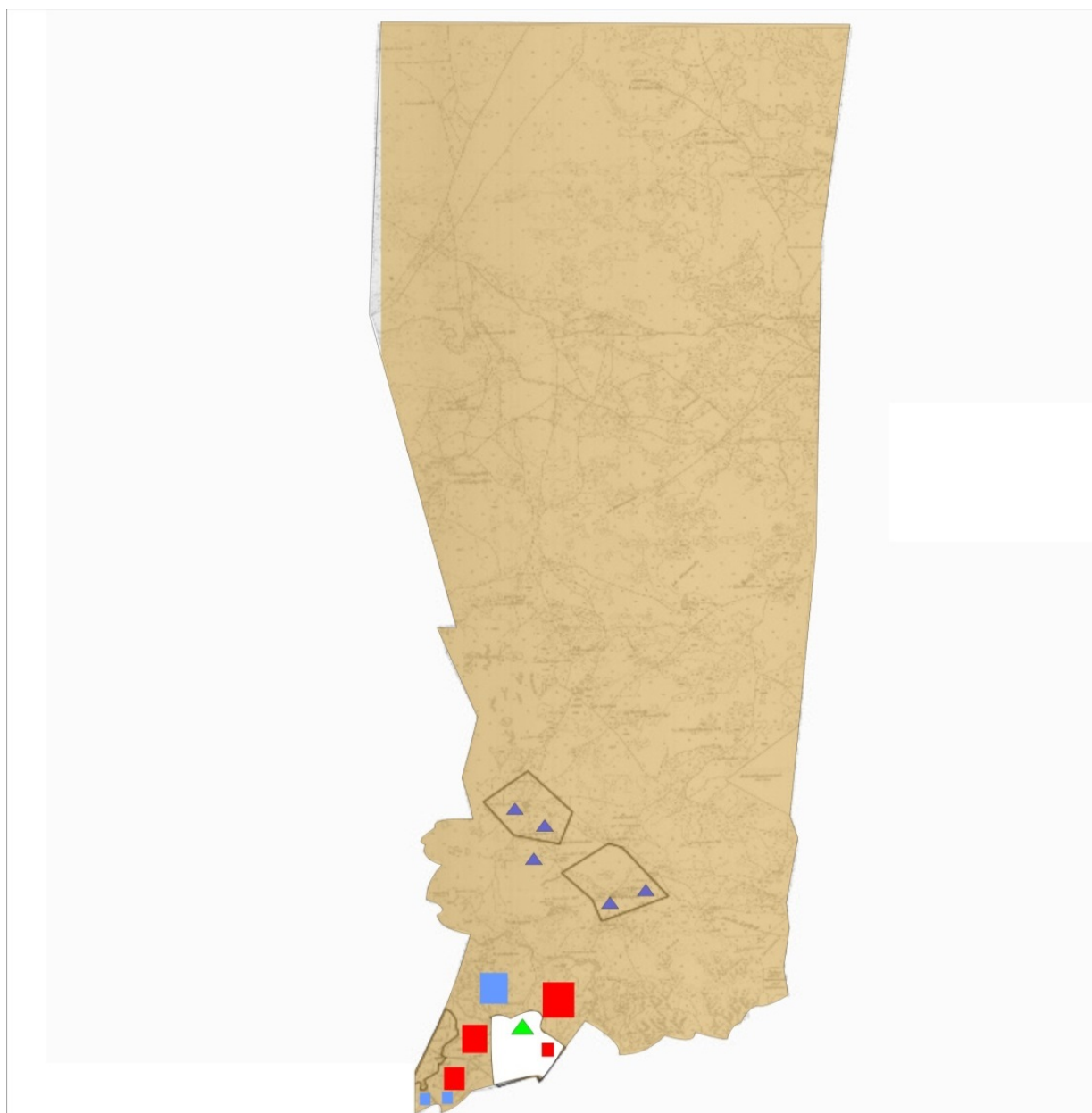
Шартты белгілер	
—	Ауылдық округтің шекаралары
	Ауыл шаруашылығы мақсатындағы жерлер
	Елді мекендердің жерлері
	Көктемгі және жазғы уақытта пайдаланылатын жайылымдар
	Күзгі және қысқы уақытта пайдаланылатын жайылымдар








Жайылымдардың, оның ішінде маусымдық, жайылымдардың сыртқы және ішкі шекаралары мен алаңдары, жайылымдық инфрақұрылым объектілері белгіленген картасы



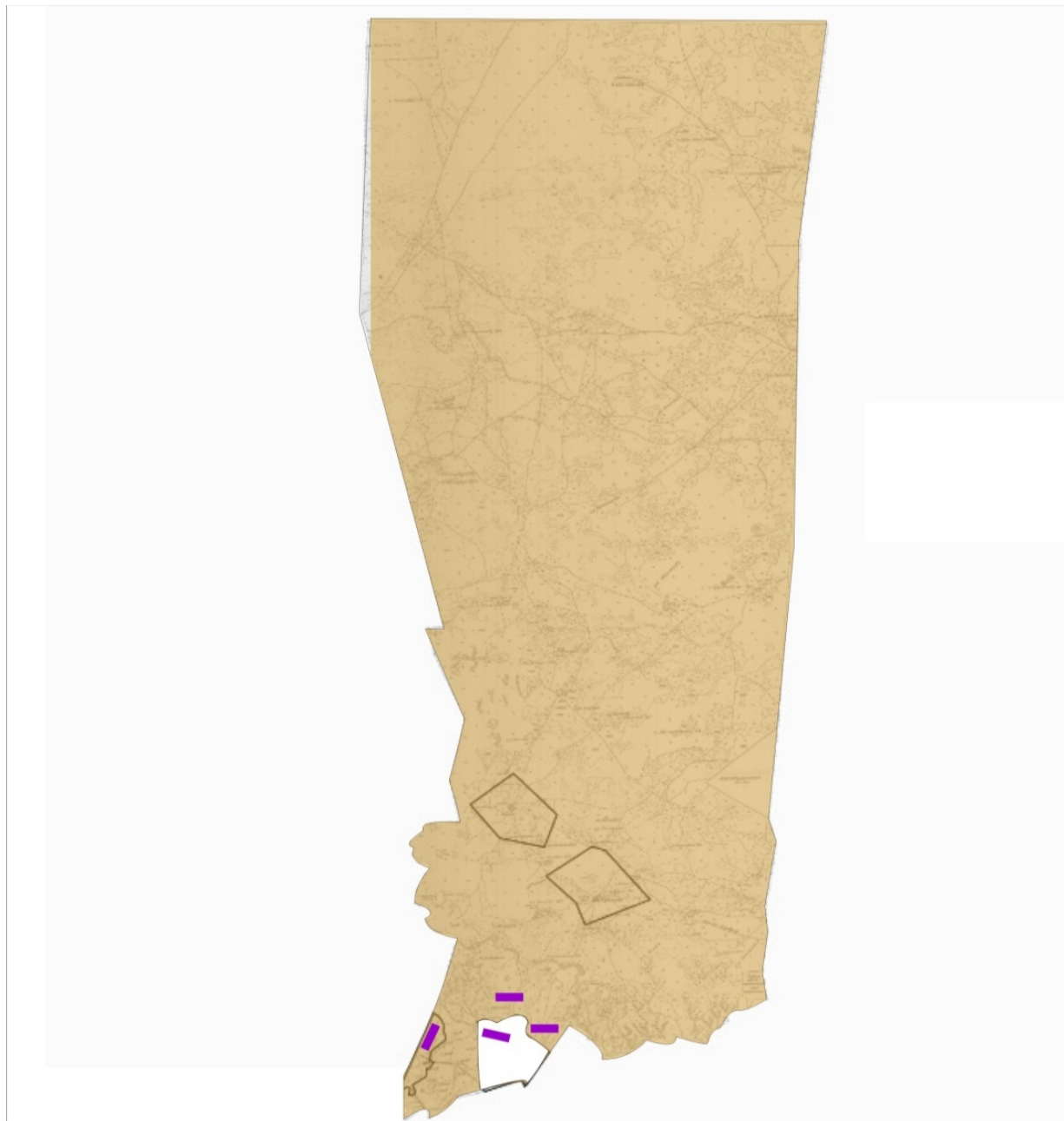
Шартты белгілер	
	Ауылдық округтің шекаралары
	Ауыл шаруашылығы мақсатындағы жерлер
	Елді мекендердің жерлері
	Көктемгі және жазғы уақытта пайдаланылатын жайылымдар
	Күзгі және қысқы уақытта пайдаланылатын жайылымдар
	Көлдер, каналдар, құбырлы және шахталы құдықтар
	Мал қорымы
	Мал тоғыту ваннасы





Жайылым пайдаланушылардың су тұтыну нормасына сәйкес жасалған су көздеріне (көлдерге, өзендерге, тоғандарға, апандарға, суару немесе суландыру каналдарына, құбырлы немесе шахталы құдықтарға) қол жеткізу схемасы



Шартты белгілер	
	Ауылдық округтің шекаралары
	Ауыл шаруашылығы мақсатындағы жерлер
	Елді мекендердің жерлері
	Көктемгі және жазғы уақытта пайдаланылатын жайылымдар
	Күзгі және қысқы уақытта пайдаланылатын жайылымдар
	Көлдер, каналдар, құбырлы және шахталы құдықтар
	Мал тоғыту ваннасы





Жайылымы жоқ және (немесе) заңды тұлғалардың ауылшаруашылығы жануарларының мал басын орналастыру үшін жайылымдарды қайта бөлу және оны берілетін жайылымдарға ауыстыру схемасы



Шартты белгілер	
	Ауылдық округтің шекаралары
	Ауыл шаруашылығы мақсатындағы жерлер
	Елді мекендердің жерлері
	Жайылымдарды қайта бөлуге арналған жер телімдері

Ауылдық округ маңында орналасқан жайылымдар мен қамтамасыз етілмеген жеке және (немесе) заңды тұлғалардың ауылшаруашылығы жануарларының мал басын шалғайдағы жайылымдарға орналастыру схемасы



Шартты белгілер	
	Ауылдық округтің шекаралары
	Ауыл шаруашылығы мақсатындағы жерлер
	Елді мекендердің жерлері
	Мал басын орналастыру шекаралары

Ауыл шаруашылығы жануарларын жаюдың және айдаудың маусымдық маршруттарын белгілейтін жайылымдарды пайдалану жөніндегі күнтізбелік графигі

Жайылымға малдардың айдап шығарылу кезеңі	Жайылымнан малдардың қайтарылу кезеңі
Наурыз айының екінші жартысы	Қазан айының екінші онкүндігі

Жалағаш аудандық мәслихатының
2020 жылғы 24 маусымдағы
№ 59-10 шешіміне 11 қосымша

Мақпалкөл ауылдық округінің 2020-2021 жылдарға арналған жайылымдарды басқару және оларды пайдалану жөніндегі жоспары

1) Құқық белгілейтін құжаттар негізінде жер санаттары, жер учаскелерінің меншік иелері және жер пайдаланушылар бөлінісінде әкімшілік-аумақтық бірлік аумағында жайылымдардың орналасу схемасы (картасы);

2) жайылым айналымдарының қолайлы схемасы;

3) жайылымдардың, оның ішінде маусымдық, жайылымдардың сыртқы және ішкі шекаралары мен алаңдары, жайылымдық инфрақұрылым объектілері белгіленген картасы;

4) жайылым пайдаланушылардың су тұтыну нормасына сәйкес жасалған су көздеріне (көлдерге, өзендерге, тоғандарға, апандарға, суару немесе суландыру арналарына, құбырлы немесе шахта құдықтарына) қол жеткізу схемасы;

5) жайылымы жоқ жеке және (немесе) заңды тұлғалардың ауыл шаруашылығы жануарларының мал басын орналастыру үшін жайылымдарды қайта бөлу және оны берілетін жайылымдарға ауыстыру схемасы;

6) Мақпалкөл ауылдық округі (бұдан әрі- ауылдық округ) маңында орналасқан жайылымдармен қамтамасыз етілмеген жеке және (немесе) заңды тұлғалардың ауыл шаруашылығы жануарларының мал басын шалғайдағы жайылымдарға орналастыру схемасы;

7) ауыл шаруашылығы жануарларын жаюдың және айдаудың маусымдық маршруттарын белгілейтін жайылымдарды пайдалану жөніндегі күнтізбелік графигі.

Ауылдық округтің аумағы құрғақ, далалы, шөлді белдем тармағына жатады.

Дала өсімдіктерінен эфимероидтар мен жусанның әртүрлі түрлері өседі.

Ауылдық округтің аумағында гидрографиялық торап дамыған. Жайылымды суландыру табиғи көлдерден, каналдардан, құбырлы және шахталы құдықтардан қамтамасыз етіледі. Судың сапасы әлсіз тұздылау, малдарды суару үшін жарамды.

Жайылымдық алқаптардың орташа өнімділігі – 10,5 центнер/гектарды құрайды.

Жайылымдар жемдерінің қоры ұзақтығы 170-180 күн болатын жайылым кезеңінде пайдаланылады.

Ауылдық округ Жалағаш ауданының оңтүстік-батыс бөлігінде орналасқан.

Әкімшілік-аумақтық бөлінісі Мақпалкөл ауылынан тұрады.

Табиғи ауа-райының жағдайлары бойынша: қысы күрт континентальды, ауа райы құбылмалы, жауын-шашын нормаға сәйкес, көктем ерте шығады, жазы ыстық, күзі салқын, ұзақ.

Ауылдық округтің жалпы жер көлемі 19468 гектар (бұдан әрі – га). Соның ішінде жайылымдар- 14453 га.

Санаттары бойынша жерлер келесідей бөлінеді:

ауыл шаруашылығы мақсатындағы жерлер – 16759га.

елді мекендердің жерлері – 2709 га.

Ауылдық округ аумағындағы ауыл шаруашылығы жануарлары мал басының саны: 2715 бас ірі қара мал, 3881 бас уақ мал, 1130 бас жылқы, 8 бас түйе.

Ауыл шаруашылығы жануарларының түрлері бойынша келесідей бөлінген:

ірі қара мал – 7 табын;

уақ мал - 7 отар;

түйелер-1 келе;

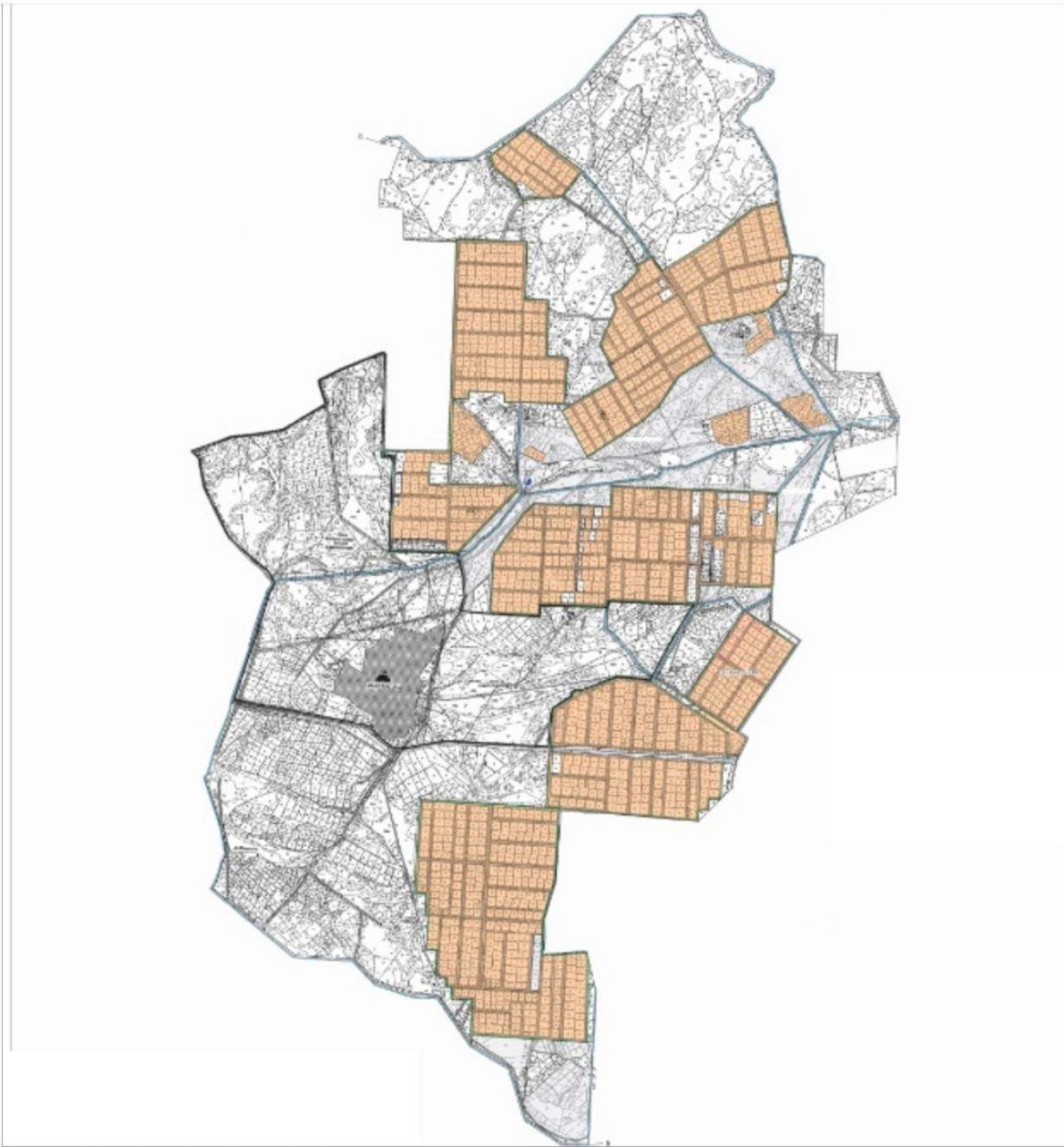
жылқылар- 50 үйір.




Ауылдық округтің аумағында екпе және аридтік жайылымдар жоқ.

Ауылдық округтің аумағында 1 ветеринарлық пункт, 1 мал қорымы және 1 мал тоғыту ваннасы қызмет істейді.

Ауылдық округте малды айдап өтуге арналған сервитуттар белгіленбеген.

Құқық белгілейтін құжаттар негізінде жер санаттары, жер учаскелерінің меншік иелері және жер пайдаланушылар бөлінісінде әкімшілік-аумақтық бірлік аумағында жайылымдардың орналасу схемасы (картасы)



Шартты белгілер	
	Ауылдық округтің шекаралары
	Ауыл шаруашылығы мақсатындағы жерлер
	Елді мекендердің жерлері

Жер учаскелерінің меншік иелері

6	е к Узакови ч " 24 Еспанов " шаруа қожалығ ы					11,0	2,2	14,0	15,5
7	Бекжано в Алиби Бакытбе кұлы " 114 Ер-Әлі" шаруа қожалығ ы					11,0	2,2	14,0	15,5
8	Шайхис ламов Ибрагим " 71 Ақтікен " шаруа қожалығ ы					11,0	2,2	14,0	15,5
9	Молдаш е в Марат " 19 Молдаш " шаруа қожалығ ы					11,0	2,2	14,0	15,5
10	Бекжано в Еркін Бакытбе кұлы " 262 Құрман бай Ата" шаруа қожалығ ы					11,0	2,2	14,0	15,5
11	Сериков Бердибе к " 76 Серіков" шаруа қожалығ ы					11,0	2,2	14,0	15,5
12	Андакул о в а Алмагул " 42 Таңшол пан"					11,0	2,2		15,5

	шаруа қожалығы								14,0	
13	Қайыров а Акзиба "Қайыров а" фермер қожалығы	35					11,0	2,2	14,0	15,5
14	Бердалиев Абзали "Мақпалкөл" жауапкершілігі шектеулі серіктестігі	533					11,0	2,2	14,0	15,5
15	Абекенов Бектемір "Әсім" шаруа қожалығы	40					11,0	2,2	14,0	15,5
16	Сейітжанов Қалдыбек "Ақкөл" шаруа қожалығы	10					11,0	2,2	14,0	15,5
17	Мустафаев Адай Шоңмұрынұлы "Сарқасқа" фермер қожалығы	358					11,0	2,2	14,0	15,5
	Барлығы	2217	340		191	4	11,0	2,2	14,0	15,5

Кестенің жалғасы

Жайылымдардың қажеттілігі, (га)					Артық жайылымдар, (га)
МІҚ	УМ	Жылқы	Түйе	Жиыны	

1045		1274		2319	-2129
1771		840		2611	-2392
924		560	62	1546	-1445
3740		2764	62	6476	-5966

Аббревиатуралардың таратылып жазылуы:

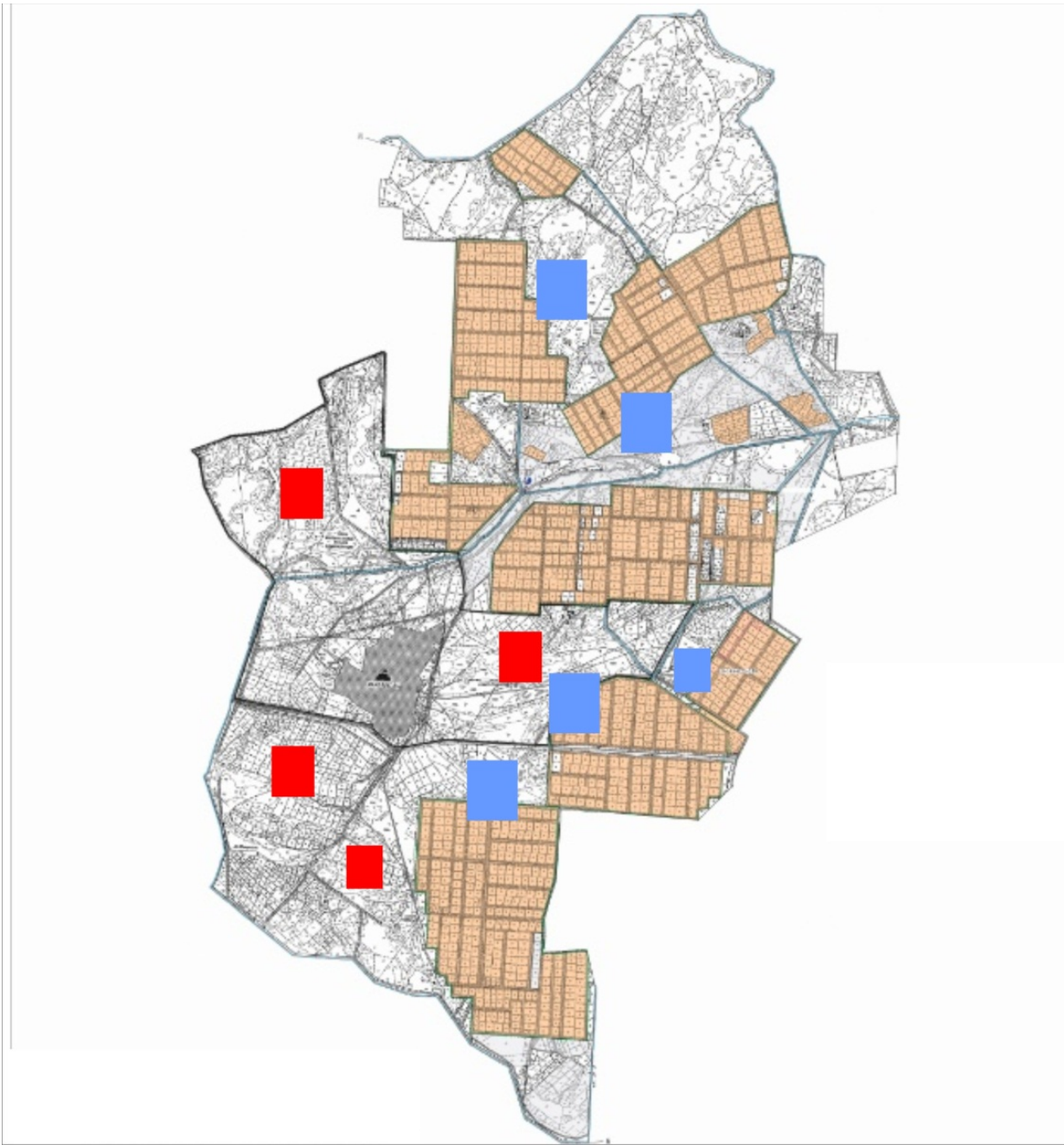
МІҚ-мүйізді ірі қара мал;






УМ-уақ мал.

Ауылдық округ бойынша елді мекендер бөлінісінде мүйізді ірі қара аналық (сауын) мал басын орналастыру үшін жайылымдарды бөлу

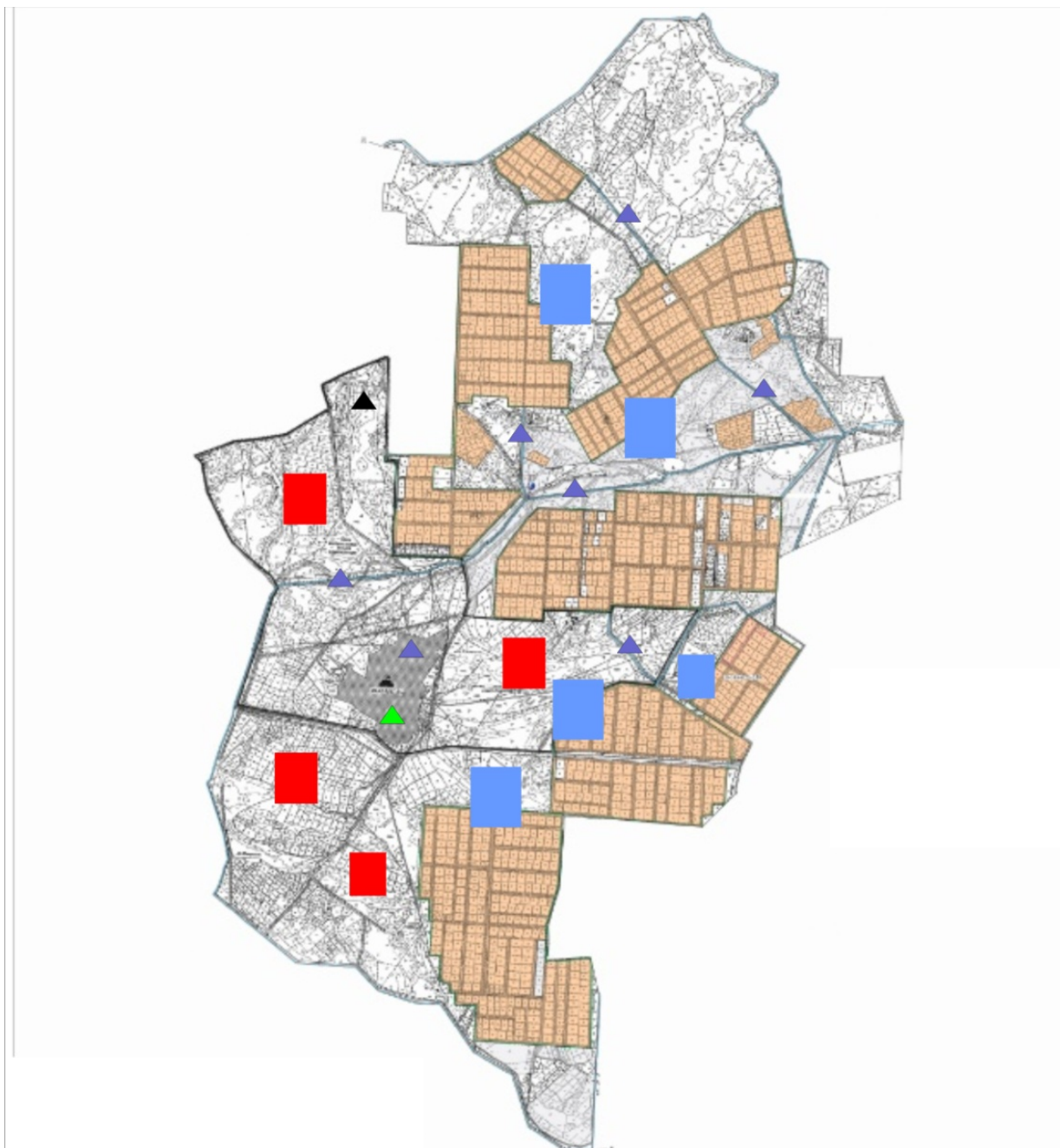
№	Елді мекен атауы	Жайылым алаңы, га	Сауын сиырлардың болуы (бас)	Жайылымға қажеттілік нормасы 1 бас, га	Жайылымдардың қажеттілігі, га	Жайылымдар мен қамтамасыз етілмеген, га	Қажеттіліктің қамтамасыз етілуі, пайыз	Артықшылық, (га)
1	Мақпалкөл ауылы	12236	572	11,0	6298	-	100	-5938
	Барлығы	12236	572	11,0	6298	-	100	-5938









Жайылым айналымдарының қолайлы схемасы



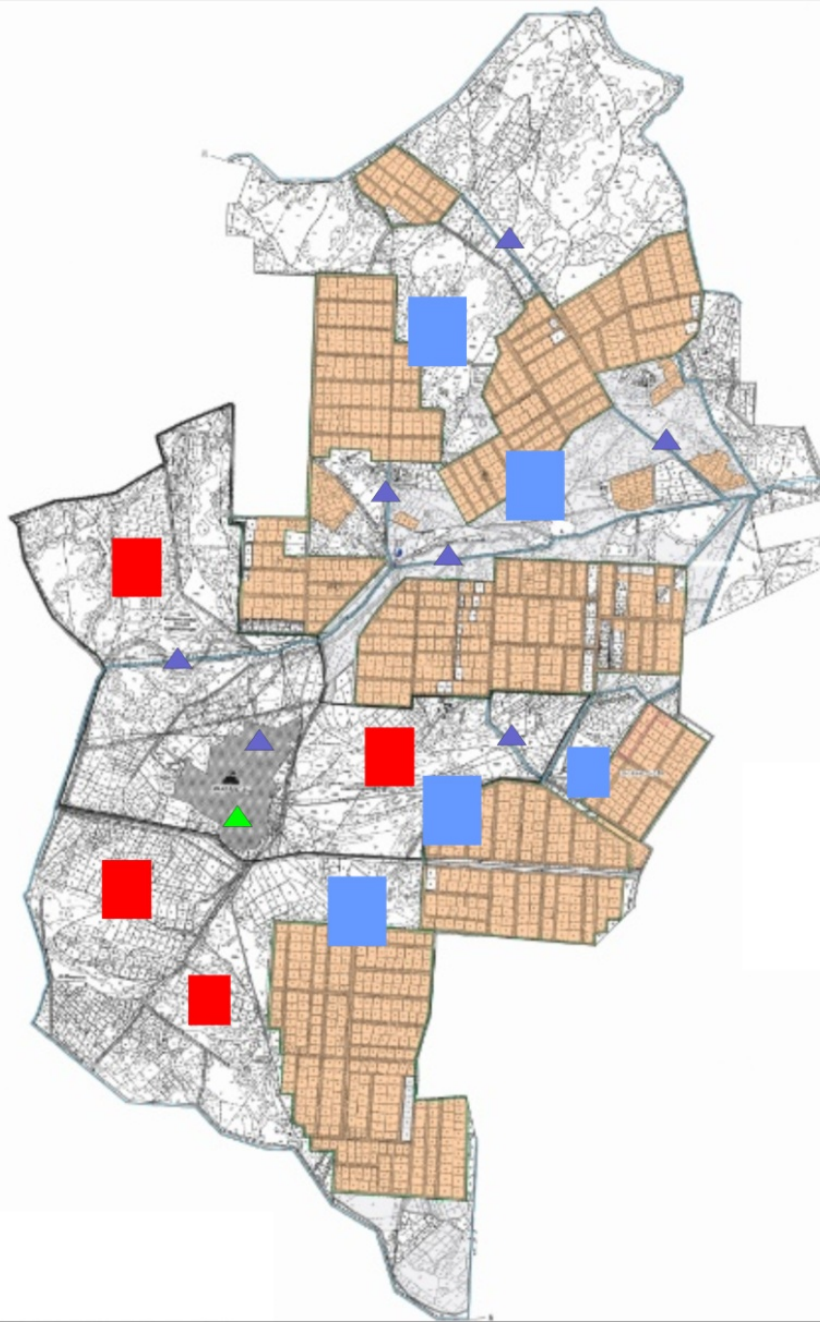
Шартты белгілер	
	Ауылдық округтің шекаралары
	Ауыл шаруашылығы мақсатындағы жерлер
	Елді мекендердің жерлері
	Көктемгі және жазғы уақытта пайдаланылатын жайылымдар
	Күзгі және қысқы уақытта пайдаланылатын жайылымдар








Жайылымдардың, оның ішінде маусымдық, жайылымдардың сыртқы және ішкі шекаралары мен алаңдары, жайылымдық инфрақұрылым объектілері белгіленген картасы



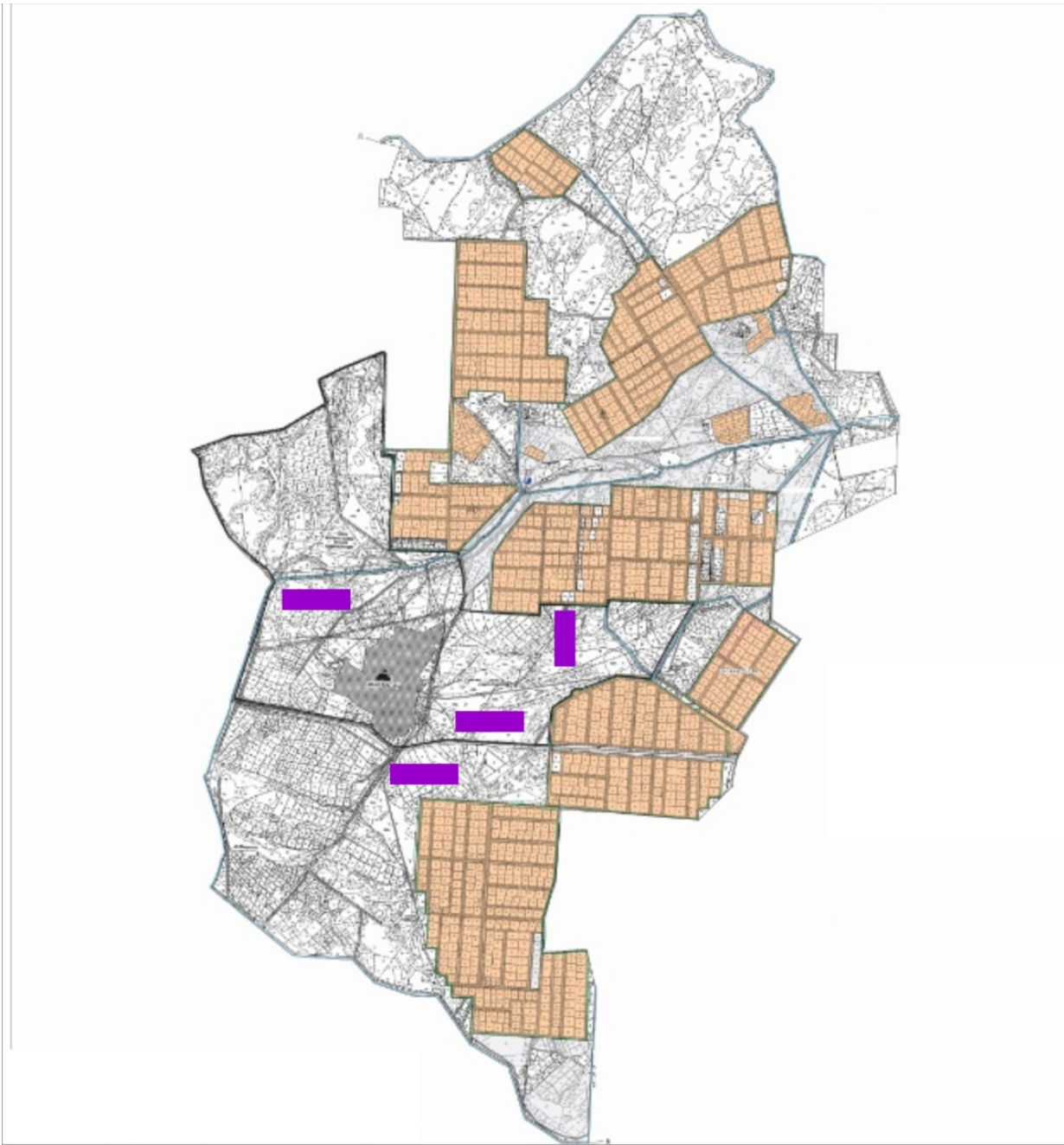
Шартты белгілер	
	Ауылдық округтің шекаралары
	Ауыл шаруашылығы мақсатындағы жерлер
	Елді мекендердің жерлері
	Көктемгі және жазғы уақытта пайдаланылатын жайылымдар
	Күзгі және қысқы уақытта пайдаланылатын жайылымдар
	Көлдер, каналдар, құбырлы және шахталы құдықтар
	Мал қорымы
	Мал тоғыту ваннасы





Жайылым пайдаланушылардың су тұтыну нормасына сәйкес жасалған су көздеріне (көлдерге, өзендерге, тоғандарға, апандарға, суару немесе суландыру каналдарына, құбырлы немесе шахталы құдықтарға) қол жеткізу схемасы



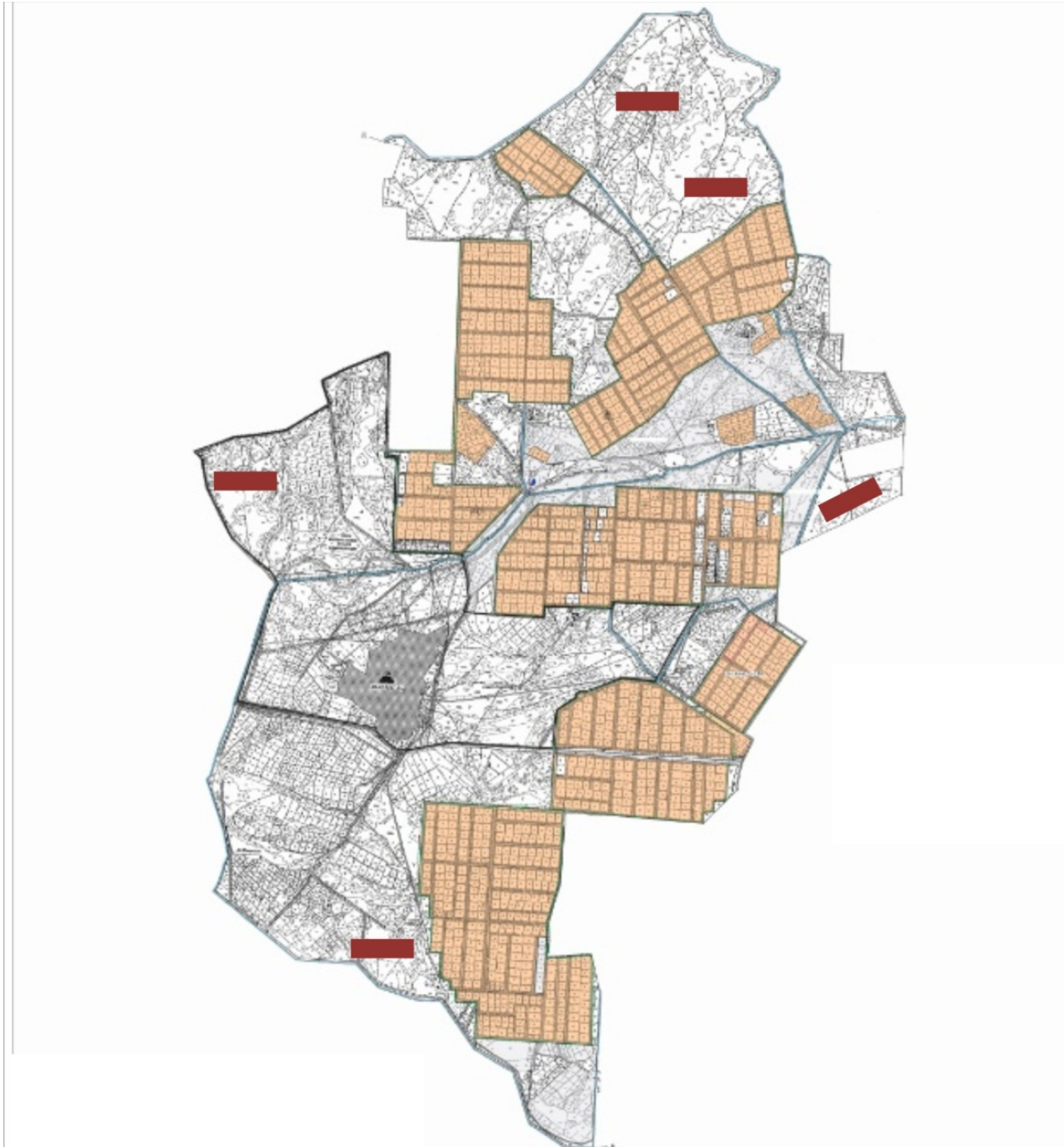
Шартты белгілер	
	Ауылдық округтің шекаралары
	Ауыл шаруашылығы мақсатындағы жерлер
	Елді мекендердің жерлері
	Көктемгі және жазғы уақытта пайдаланылатын жайылымдар
	Күзгі және қысқы уақытта пайдаланылатын жайылымдар
	Көлдер, каналдар, құбырлы және шахталы құдықтар
	Мал тоғыту ваннасы





Жайылымы жоқ және (немесе) заңды тұлғалардың ауылшаруашылығы жануарларының мал басын орналастыру үшін жайылымдарды қайта бөлу және оны берілетін жайылымдарға ауыстыру схемасы



Шартты белгілер	
	Ауылдық округтің шекаралары
	Ауыл шаруашылығы мақсатындағы жерлер
	Елді мекендердің жерлері
	Жайылымдарды қайта бөлуге арналған жер телімдері

Ауылдық округ маңында орналасқан жайылымдар мен қамтамасыз етілмеген жеке және (немесе) заңды тұлғалардың ауылшаруашылығы жануарларының мал басын шалғайдағы жайылымдарға орналастыру схемасы



Шартты белгілер	
	Ауылдық округтің шекаралары
	Ауыл шаруашылығы мақсатындағы жерлер
	Елді мекендердің жерлері
	Мал басын орналастыру шекаралары

Ауыл шаруашылығы жануарларын жаюдың және айдаудың маусымдық маршруттарын белгілейтін жайылымдарды пайдалану жөніндегі күнтізбелік графигі

Жайылымға малдардың айдап шығарылу кезеңі	Жайылымнан малдардың қайтарылу кезеңі
Наурыз айының екінші жартысы	Қазан айының екінші онкүндігі

Жалағаш аудандық мәслихатының
2020 жылғы 24 маусымдағы
№ 59-10 шешіміне 12 қосымша

Мәдениет ауылдық округінің 2020-2021 жылдарға арналған жайылымдарды басқару және оларды пайдалану жөніндегі жоспары

1) Құқық белгілейтін құжаттар негізінде жер санаттары, жер учаскелерінің меншік иелері және жер пайдаланушылар бөлінісінде әкімшілік-аумақтық бірлік аумағында жайылымдардың орналасу схемасы (картасы);

2) жайылым айналымдарының қолайлы схемасы;

3) жайылымдардың, оның ішінде маусымдық, жайылымдардың сыртқы және ішкі шекаралары мен алаңдары, жайылымдық инфрақұрылым объектілері белгіленген картасы;

4) жайылым пайдаланушылардың су тұтыну нормасына сәйкес жасалған су көздеріне (көлдерге, өзендерге, тоғандарға, апандарға, суару немесе суландыру арналарына, құбырлы немесе шахта құдықтарына) қол жеткізу схемасы;

5) жайылымы жоқ жеке және (немесе) заңды тұлғалардың ауыл шаруашылығы жануарларының мал басын орналастыру үшін жайылымдарды қайта бөлу және оны берілетін жайылымдарға ауыстыру схемасы;

6) Мәдениет ауылдық округі (бұдан әрі- ауылдық округ) маңында орналасқан жайылымдармен қамтамасыз етілмеген жеке және (немесе) заңды тұлғалардың ауыл шаруашылығы жануарларының мал басын шалғайдағы жайылымдарға орналастыру схемасы;

7) ауыл шаруашылығы жануарларын жаюдың және айдаудың маусымдық маршруттарын белгілейтін жайылымдарды пайдалану жөніндегі күнтізбелік графигі.

Ауылдық округтің аумағы құрғақ, далалы, шөлді белдем тармағына жатады.

Дала өсімдіктерінен эфимериодтар мен жусанның әртүрлі түрлері өседі.

Ауылдық округтің аумағында гидрографиялық торап дамыған. Жайылымды суландыру табиғи көлдерден, каналдардан, құбырлы және шахталы құдықтардан қамтамасыз етіледі. Судың сапасы әлсіз тұздылау, малдарды суару үшін жарамды.

Жайылымдық алқаптардың орташа өнімділігі – 10,5 центнер/гектарды құрайды.

Жайылымдар жемдерінің қоры ұзақтығы 170-180 күн болатын жайылым кезеңінде пайдаланылады.

Ауылдық округ Жалағаш ауданының оңтүстік-батыс бөлігінде орналасқан және солтүстік шығысында Мырзабай ахун ауылдық округімен шектеседі.

Әкімшілік-аумақтық бөлінісі Мәдениет ауылынан тұрады.

Табиғи ауа-райының жағдайлары бойынша: қысы күрт континентальды, ауа райы құбылмалы, жауын-шашын нормаға сәйкес, көктем ерте шығады, жазы ыстық, күзі салқын, ұзақ.

Ауылдық округтің жалпы жер көлемі 11718 гектар (бұдан әрі – га). Соның ішінде жайылымдар- 6275 га.

Санаттары бойынша жерлер келесідей бөлінеді:

ауыл шаруашылығы мақсатындағы жерлер – 9611 га.

елді мекендердің жерлері – 2107 га.

Ауылдық округ аумағындағы ауыл шаруашылығы жануарлары мал басының саны: 2341 бас ірі қара мал, 3301 бас уақ мал, 642 бас жылқы.

Ауыл шаруашылығы жануарларының түрлері бойынша келесідей бөлінген:

ірі қара мал – 8 табын;

уақ мал - 6 отар;

жылқылар- 28 үйір.

Ауылдық округтің аумағында екпе және аридтік жайылымдар жоқ.

Ауылдық округтің аумағында 1 ветеринарлық пункт, 1 мал қорымы және 1 мал тоғыту ваннасы қызмет істейді.

Ауылдық округте малды айдап өтуге арналған сервитуттар белгіленбеген.

Құқық белгілейтін құжаттар негізінде жер санаттары, жер учаскелерінің меншік иелері және жер пайдаланушылар бөлінісінде әкімшілік-аумақтық бірлік аумағында жайылымдардың орналасу схемасы (картасы)

2	Абдреев Нұрлан " Өркен" шаруа қожалығы	29				11,0	2,2	14,0
3	Абтықалы к Нұрсұлтан "Нұр Мәдениет" шаруа қожалығы	11				11,0	2,2	14,0
4	Амреев Хайрулла "Дарын" шаруа қожалығы	56				11,0	2,2	14,0
5	Ауесбаев Қанат " Өркен" Ауесбаев " шаруа қожалығы	47				11,0	2,2	14,0
6	Ахмет Ерлан " Өркен" Ерлан" шаруа қожалығы	17				11,0	2,2	14,0
7	Ахметов Оразбек " Өркен" Жер Ана" шаруа қожалығы	85				11,0	2,2	14,0
8	Ахметов Оразбек " Өркен" Жер ұйық" шаруа қожалығы	46				11,0	2,2	14,0
9	Дәулетбайұлы Телжан " Өркен" Жұлдыз" шаруа қожалығы	24				11,0	2,2	14,0

10	Деменов Шыңғыс "Бак" шаруа қожалығы	32				11,0	2,2	14,0
11	Жақсылық о в Баймахан "Айнаш" шаруа қожалығы	27				11,0	2,2	14,0
12	Жамалат о в Сырман " Заңғар" шаруа қожалығы	63				11,0	2,2	14,0
13	Жамалат о в Сырман " Сырман" шаруа қожалығы	282	74		5	11,0	2,2	14,0
14	Жапақов Қазнабек "Асет" шаруа қожалығы	16				11,0	2,2	14,0
15	Жолмурза е в Бахрам " Бахрам" шаруа қожалығы	7				11,0	2,2	14,0
16	Ильясова Ұлдар " Жунусов " шаруа қожалығы	38				11,0	2,2	14,0
17	Келдігүл о в Шамшат " Шахмұрат" шаруа	43				11,0		14,0

	қожалығы						2,2	
18	Кетебаев Серикбек "Ақниет и К" шаруа қожалығы	16	107			11,0	2,2	14,0
19	Қыпшақбаев Ақділда "Мәдениет" шаруа қожалығы	48				11,0	2,2	14,0
20	Мұстафа Шакизад "Дөйт" шаруа қожалығы	176				11,0	2,2	14,0
21	Мұстафаев Адай Шоңмұрынұлы "Сарықасқа" шаруа қожалығы	113				11,0	2,2	14,0
22	Рахметов Ерділда "Мирас" шаруа қожалығы	121	117			11,0	2,2	14,0
23	Рахметов Нариман "Нариман" шаруа қожалығы	7				11,0	2,2	14,0
24	Садуов Данабек "Садуов" шаруа қожалығы	19				11,0	2,2	14,0
	Сарбасов Самат "Жігер"							

25	фермер қожалығы	121				11,0	2,2	14,0
26	Сарсенба ев Аширбек " Нұр-дәул ет" шаруа қожалығы	48				11,0	2,2	14,0
27	Тайбағар ов Қазыбек "Бірлік и К" шаруа қожалығы	74				11,0	2,2	14,0
28	Тапаев Пишенбе к "Топаев " шаруа қожалығы	15				11,0	2,2	14,0
29	Төлегено в Бисенбай " Жантөлег ен " шаруа қожалығы	68	33			11,0	2,2	14,0
30	Тургаев Төлеген " Болашақ" шаруа қожалығы	27				11,0	2,2	14,0
31	Тұрмахан ов Мұратбек "Жомарт " шаруа қожалығы	4	37			11,0	2,2	14,0
32	Тюрешов а Қалдыгүл " Тюрешов а" шаруа	39	102		32	11,0		14,0

	қожалығы						2,2	
33	Шырақбаев Жарылқасын "Шырақбаев" шаруа қожалығы	139				11,0	2,2	14,0
34	Қалжатаев Ердібек "Қалданбатыр" шаруа қожалығы	24				11,0	2,2	14,0
35	Ануарбек о в Бақытбек "Наурыз" шаруа қожалығы	43	123			11,0	2,2	14,0
36	Досжанова Азат "Азат" шаруа қожалығы	33				11,0	2,2	14,0
37	Торгаева Салима "Аян" шаруа қожалығы	95				11,0	2,2	14,0
38	Салиева Аимкул "Салиев" шаруа қожалығы	34				11,0	2,2	14,0
39	Сарсенов а Рахима "Сарсенов а" шаруа қожалығы	178				11,0	2,2	14,0
	Абдусадыков							

40	Ораз "Абусадыков" шаруа қожалығы	25				11,0	2,2	14,0
41	Байболов Жанас Туракович "Байболов Жанас" жеке кәсіпкерлігі	6				11,0	2,2	14,0
42	Токашов Сырбай "Қайсар" шаруа қожалығы	9				11,0	2,2	14,0
	Барлығы:	2407	593		37	11,0	2,2	14,0

Кестенің жалғасы

Жайылымдардың қажеттілігі, (га)				Артық жайылымдар, (га)
МІҚ	УМ	Жылқы	Жиыны	
814		70	884	-602
1177			1177	-1161
1287			1287	-1166
363			363	-295
407			407	-403
1122		448	1570	-1531
1353			1353	-1310
6523		518	7041	-6468

Аббревиатуралардың таратылып жазылуы:

МІҚ- мүйізді ірі қара мал;

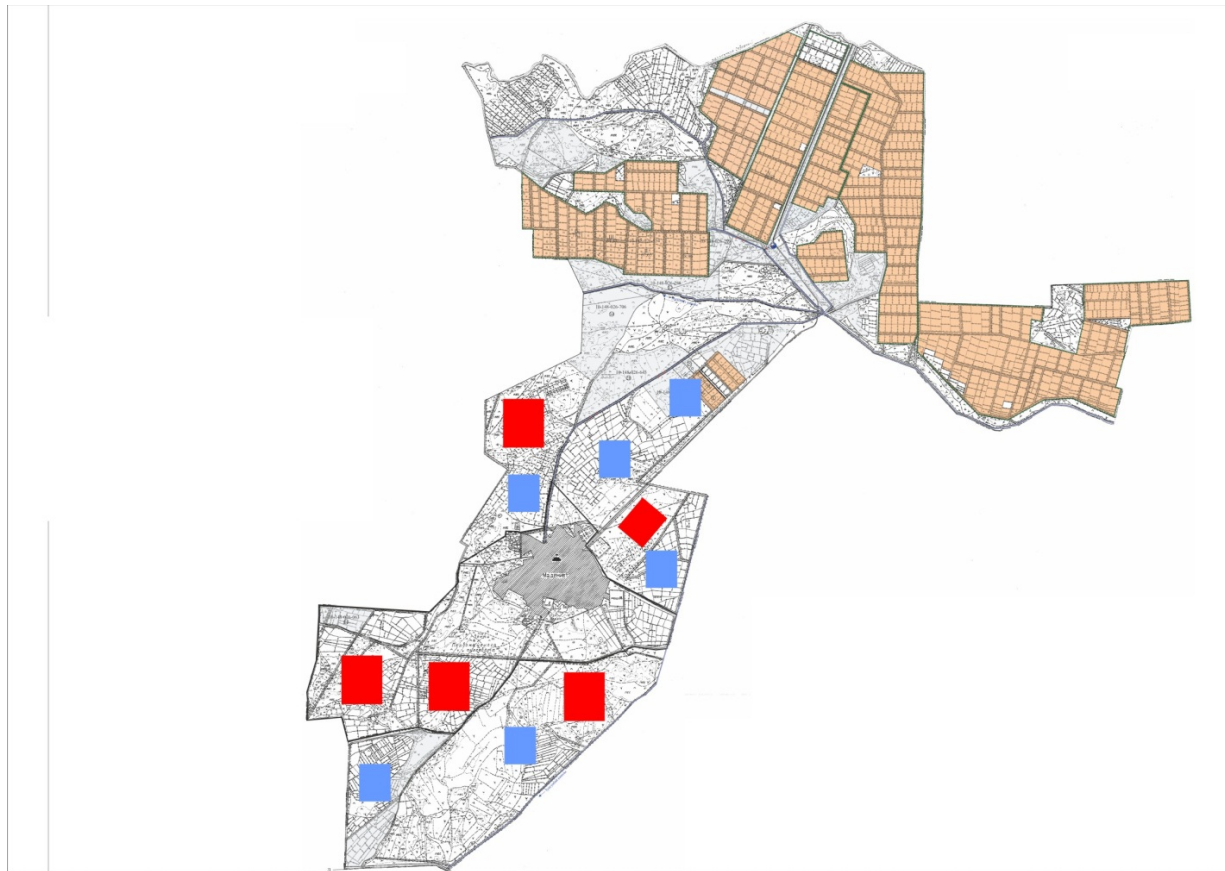
УМ- уақ мал.






Ауылдық округ бойынша елді мекендер бөлінісінде мүйізді ірі қара аналық (сауын) мал басын орналастыру үшін жайылымдарды бөлу

						Жайылым мен		
--	--	--	--	--	--	-------------	--	--

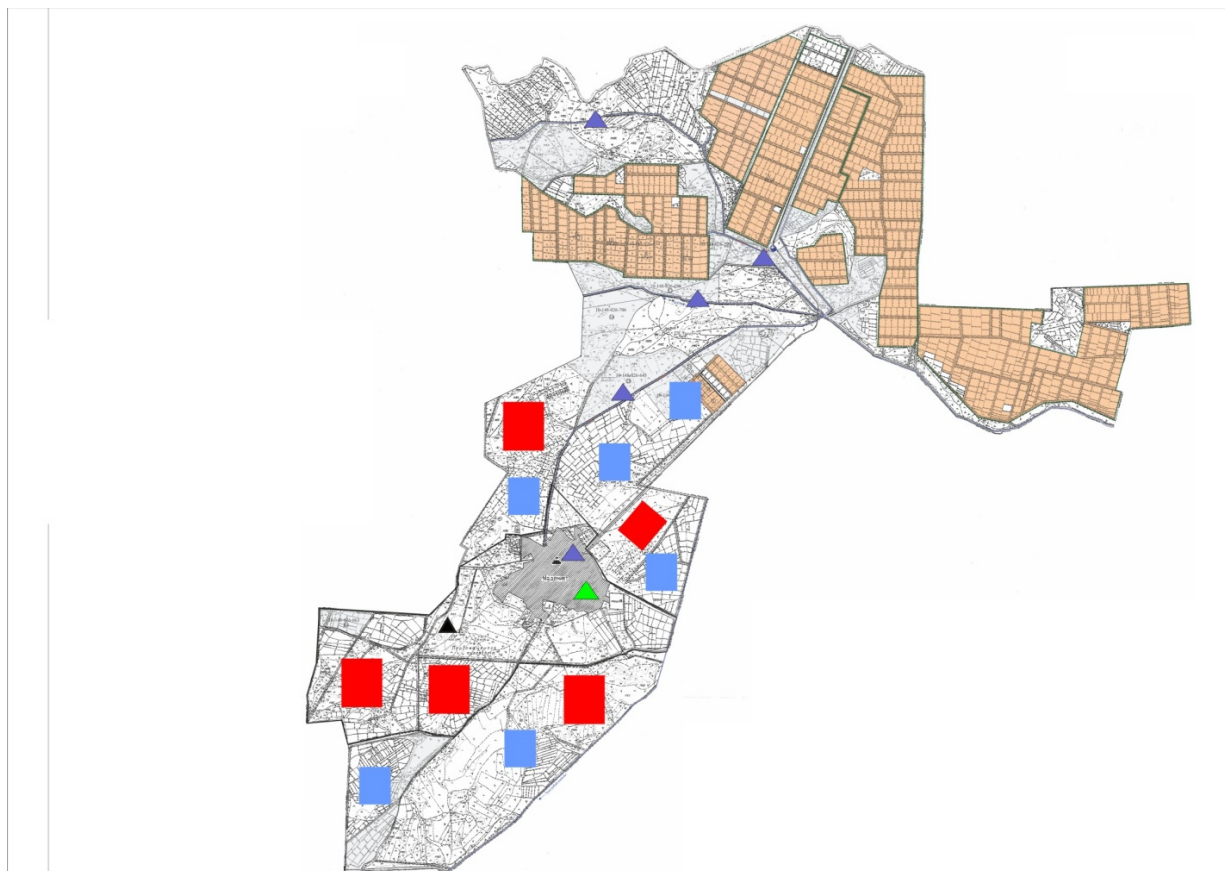
№	Елді мекен атауы	Жайылым алаңы, га	Сауын сиырлардың болуы (бас)	Жайылымға қажеттілік нормасы 1 бас, га	Жайылымдардың қажеттілігі, га	қамтамасыз етілмеген, га	Қажеттіліктің қамтамасыз етілуі, пайыз	Артықшылық, (га)
1	Мәдениет ауылы	3868	763	11,0	8393	-4525	46,0	-
	Барлығы	3868	763	11,0	8393	-4525	46,0	-









Жайылым айналымдарының қолайлы схемасы



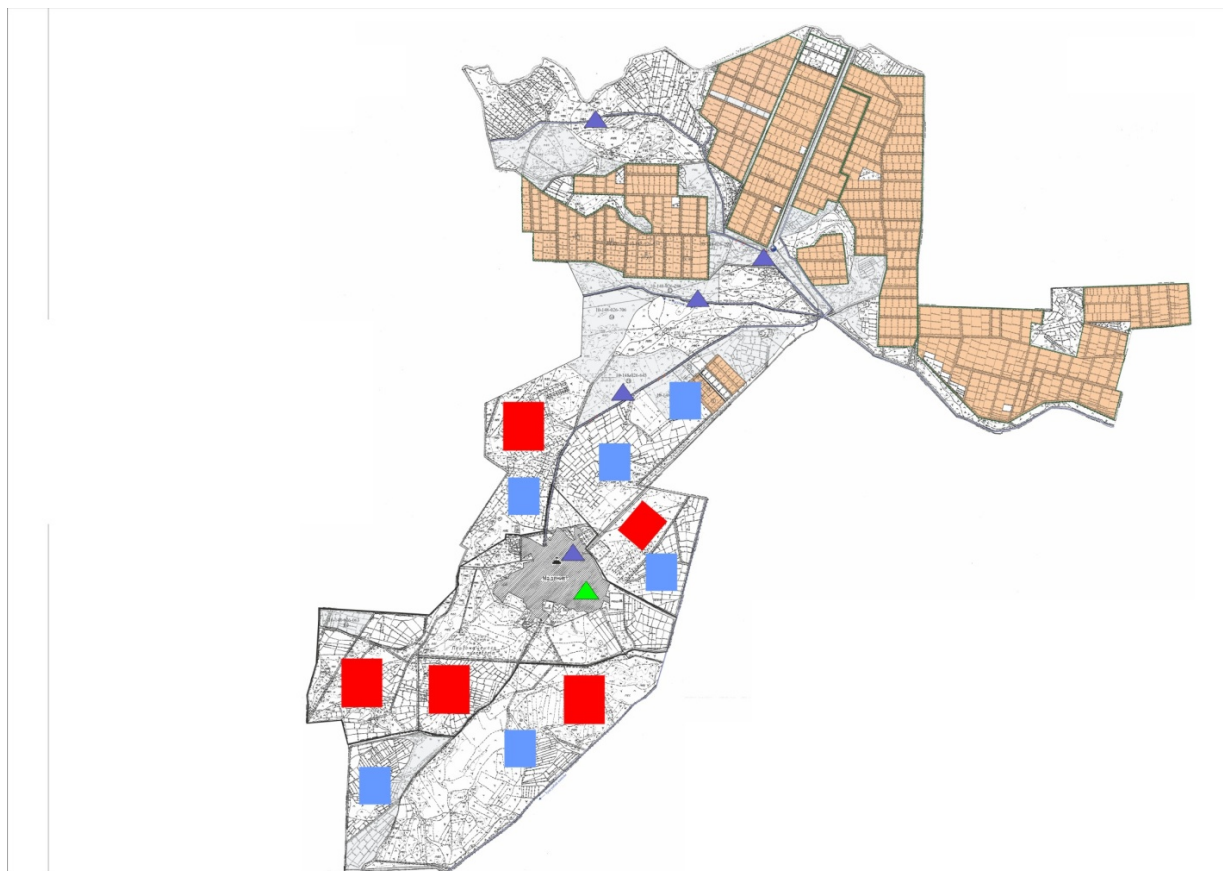
Шартты белгілер	
	Ауылдық округтің шекаралары
	Ауыл шаруашылығы мақсатындағы жерлер
	Елді мекендердің жерлері
	Көктемгі және жазғы уақытта пайдаланылатын жайылымдар
	Күзгі және қысқы уақытта пайдаланылатын жайылымдар








Жайылымдардың, оның ішінде маусымдық, жайылымдардың сыртқы және ішкі шекаралары мен алаңдары, жайылымдық инфрақұрылым объектілері белгіленген картасы



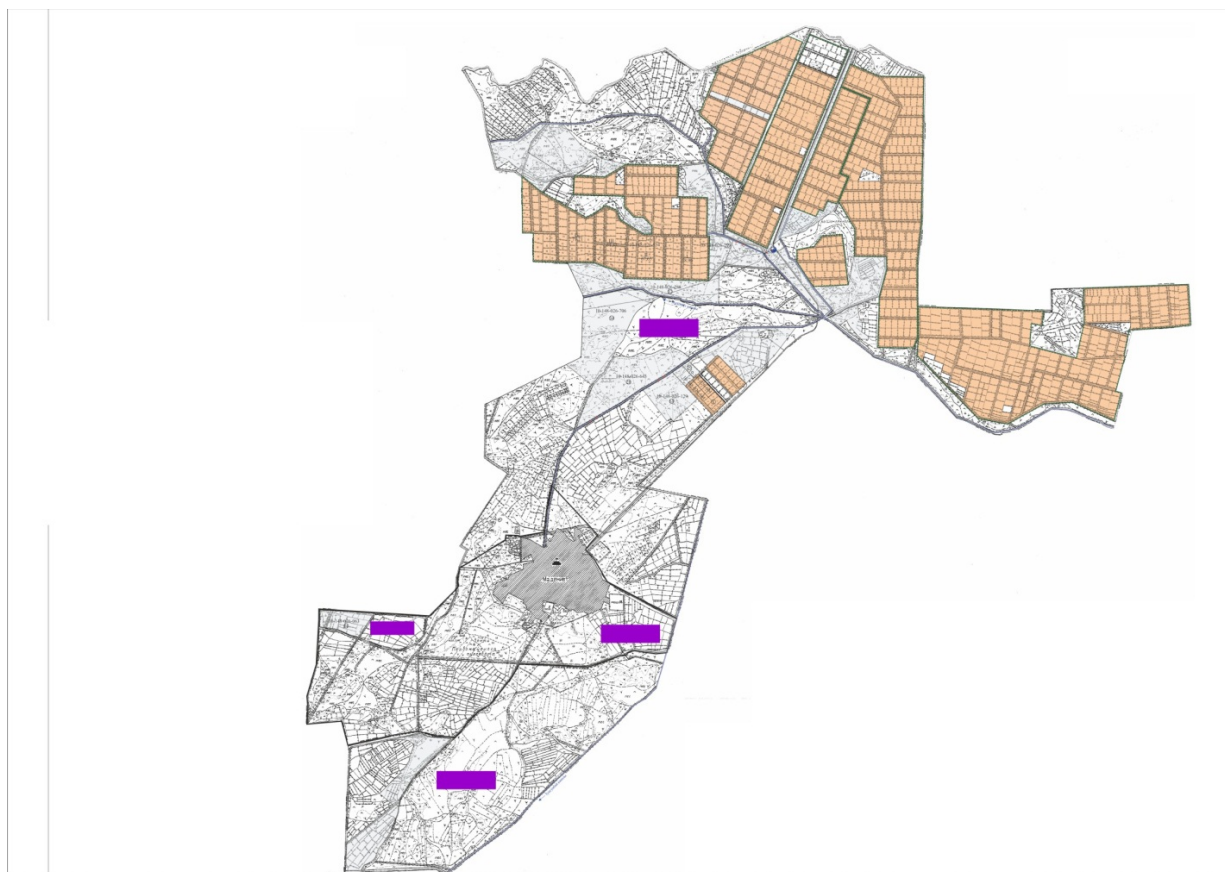
Шартты белгілер	
	Ауылдық округтің шекаралары
	Ауыл шаруашылығы мақсатындағы жерлер
	Елді мекендердің жерлері
	Көктемгі және жазғы уақытта пайдаланылатын жайылымдар
	Күзгі және қысқы уақытта пайдаланылатын жайылымдар
	Көлдер, каналдар, құбырлы және шахталы құдықтар
	Мал қорымы
	Мал тоғыту ваннасы





Жайылым пайдаланушылардың су тұтыну нормасына сәйкес жасалған су көздеріне (көлдерге, өзендерге, тоғандарға, апандарға, суару немесе суландыру каналдарына, құбырлы немесе шахталы құдықтарға) қол жеткізу схемасы



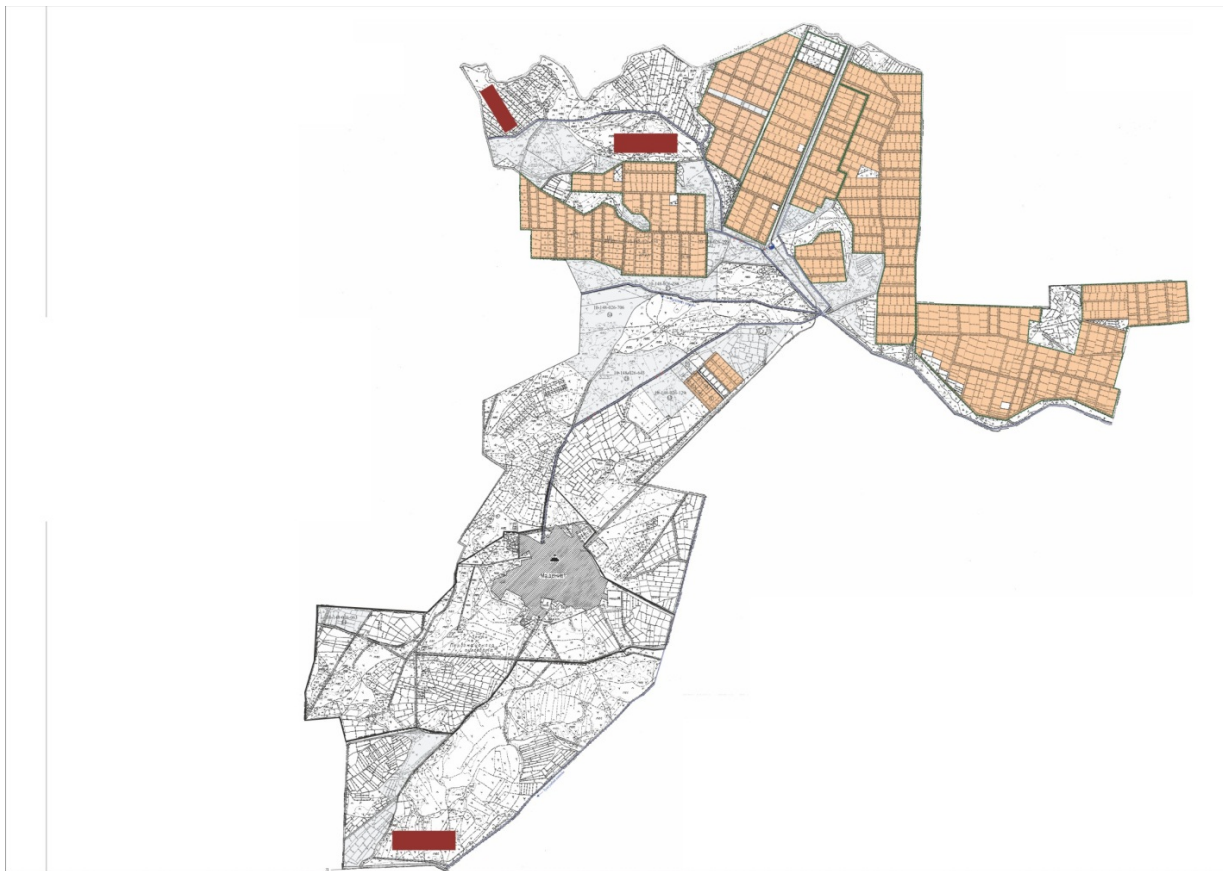
Шартты белгілер	
	Ауылдық округтің шекаралары
	Ауыл шаруашылығы мақсатындағы жерлер
	Елді мекендердің жерлері
	Көктемгі және жазғы уақытта пайдаланылатын жайылымдар
	Күзгі және қысқы уақытта пайдаланылатын жайылымдар
	Көлдер, каналдар, құбырлы және шахталы құдықтар
	Мал тоғыту ваннасы




Жайылымы жоқ және (немесе) заңды тұлғалардың ауылшаруашылығы жануарларының мал басын орналастыру үшін жайылымдарды қайта бөлу және оны берілетін жайылымдарға ауыстыру схемасы



Шартты белгілер	
	Ауылдық округтің шекаралары
	Ауыл шаруашылығы мақсатындағы жерлер
	Елді мекендердің жерлері
	Жайылымдарды қайта бөлуге арналған жер телімдері

Ауылдық округ маңында орналасқан жайылымдар мен қамтамасыз етілмеген жеке және (немесе) заңды тұлғалардың ауылшаруашылығы жануарларының мал басын шалғайдағы жайылымдарға орналастыру схемасы



Шартты белгілер	
—————	Ауылдық округтің шекаралары
	Ауыл шаруашылығы мақсатындағы жерлер
	Елді мекендердің жерлері
	Мал басын орналастыру шекаралары

Ауыл шаруашылығы жануарларын жаюдың және айдаудың маусымдық маршруттарын белгілейтін жайылымдарды пайдалану жөніндегі күнтізбелік графигі

Жайылымға малдардың айдап шығарылу кезеңі	Жайылымнан малдардың қайтарылу кезеңі
Наурыз айының екінші жартысы	Қазан айының екінші онкүндігі

Жалағаш аудандық мәслихатының
2020 жылғы 24 маусымдағы
№ 59-10 шешіміне 13 қосымша

Мырзабай ахун ауылдық округінің 2020-2021 жылдарға арналған жайылымдарды басқару және оларды пайдалану жөніндегі жоспары

1) Құқық белгілейтін құжаттар негізінде жер санаттары, жер учаскелерінің меншік иелері және жер пайдаланушылар бөлінісінде әкімшілік-аумақтық бірлік аумағында жайылымдардың орналасу схемасы (картасы);

2) жайылым айналымдарының қолайлы схемасы;

3) жайылымдардың, оның ішінде маусымдық, жайылымдардың сыртқы және ішкі шекаралары мен алаңдары, жайылымдық инфрақұрылым объектілері белгіленген картасы;

4) жайылым пайдаланушылардың су тұтыну нормасына сәйкес жасалған су көздеріне (көлдерге, өзендерге, тоғандарға, апандарға, суару немесе суландыру арналарына, құбырлы немесе шахта құдықтарына) қол жеткізу схемасы;

5) жайылымы жоқ жеке және (немесе) заңды тұлғалардың ауыл шаруашылығы жануарларының мал басын орналастыру үшін жайылымдарды қайта бөлу және оны берілетін жайылымдарға ауыстыру схемасы;

6) Мырзабай ахун ауылдық округі (бұдан әрі- ауылдық округ) маңында орналасқан жайылымдармен қамтамасыз етілмеген жеке және (немесе) заңды тұлғалардың ауыл шаруашылығы жануарларының мал басын шалғайдағы жайылымдарға орналастыру схемасы;

7) ауыл шаруашылығы жануарларын жаюдың және айдаудың маусымдық маршруттарын белгілейтін жайылымдарды пайдалану жөніндегі күнтізбелік графигі.

Ауылдық округтің аумағы құрғақ, далалы, шөлді белдем тармағына жатады.

Дала өсімдіктерінен эфимероидтар мен жусанның әртүрлі түрлері өседі.

Ауылдық округтің аумағында гидрографиялық торап дамыған. Жайылымды суландыру табиғи көлдерден, каналдардан, құбырлы және шахталы құдықтардан қамтамасыз етіледі. Судың сапасы әлсіз тұздылау, малдарды суару үшін жарамды.

Жайылымдық алқаптардың орташа өнімділігі – 10,5 центнер/гектарды құрайды.

Жайылымдар жемдерінің қоры ұзақтығы 170-180 күн болатын жайылым кезеңінде пайдаланылады.

Ауылдық округ Жалағаш ауданының оңтүстік-батыс бөлігінде орналасқан және оңтүстік батысында Мәдениет ауылдық округімен шектеседі.

Әкімшілік-аумақтық бөлінісі Мырзабай ахун ауылынан тұрады.

Табиғи ауа-райының жағдайлары бойынша: қысы күрт континентальды, ауа райы құбылмалы, жауын-шашын нормаға сәйкес, көктем ерте шығады, жазы ыстық, күзі салқын, ұзақ.

Ауылдық округтің жалпы жер көлемі 8312 гектар (бұдан әрі – га). Соның ішінде жайылымдар- 6232 га.

Санаттары бойынша жерлер келесідей бөлінеді:

ауыл шаруашылығы мақсатындағы жерлер – 6273га.

елді мекендердің жерлері – 2039 га.

Ауылдық округ аумағындағы ауыл шаруашылығы жануарлары мал басының саны:

1388 бас ірі қара мал, 1540 бас уақ мал, 310 бас жылқы.

Ауыл шаруашылығы жануарларының түрлері бойынша келесідей бөлінген:

ірі қара мал – 4 табын;

уақ мал - 3 отар;

жылқылар- 14 үйір.




Ауылдық округтің аумағында екпе және аридтік жайылымдар жоқ.

Ауылдық округтің аумағында 1 ветеринарлық пункт, 1 мал қорымы және 1 мал тоғыту ваннасы қызмет істейді.

Ауылдық округте малды айдап өтуге арналған сервитуттар белгіленбеген.

Құқық белгілейтін құжаттар негізінде жер санаттары, жер учаскелерінің меншік иелері және жер пайдаланушылар бөлінісінде әкімшілік-аумақтық бірлік аумағында жайылымдардың орналасу схемасы (қартасы)



Шартты белгілер	
	Ауылдық округтің шекаралары
	Ауыл шаруашылығы мақсатындағы жерлер
	Елді мекендердің жерлері

Жер учаскелерінің меншік иелері

--	--	--	--	--

№	Жер учаскелері нің меншік иелері	Жайылым алаңы, (га)	Түрлері бойынша малдың болуы, (бас)			Жайылымға қажеттілік нормасы 1 бас, (га)		
			МІҚ	УМ	Жылқы	МІҚ	УМ	Жылқы
1	Ильясов Абзал"Абзал" шаруа қожалығы	15				11,0	2,2	14,0
2	Өмірбай Гүлбану Ортайқызы "Бақыт" шаруа қожалығы	48				11,0	2,2	14,0
3	Тәуіпбаев Төребек " Толыбай" шаруа қожалығы	140				11,0	2,2	14,0
4	Тұрабаев Әбдімәлік " Қожамқұл "шаруа қожалығы	43				11,0	2,2	14,0
5	Тауыпбаев Галым Камитбеков вич " Г.Тауыпбаев" шаруа қожалығы	65				11,0	2,2	14,0
6	Сүлейменов Тимур " Нұрлы арман" шаруа қожалығы	34				11,0	2,2	14,0
7	Тауипбаев Султанбек " Тауипбаев "жеке кәсіпкер	39				11,0	2,2	14,0
8	Жалғасов Шагдат"Егінші" жауапкершілігі шектеулі	1518				11,0		14,0

	серіктестігі					2,2	
	Барлығы	1902			11,0	2,2	14,0

Кестенің жалғасы

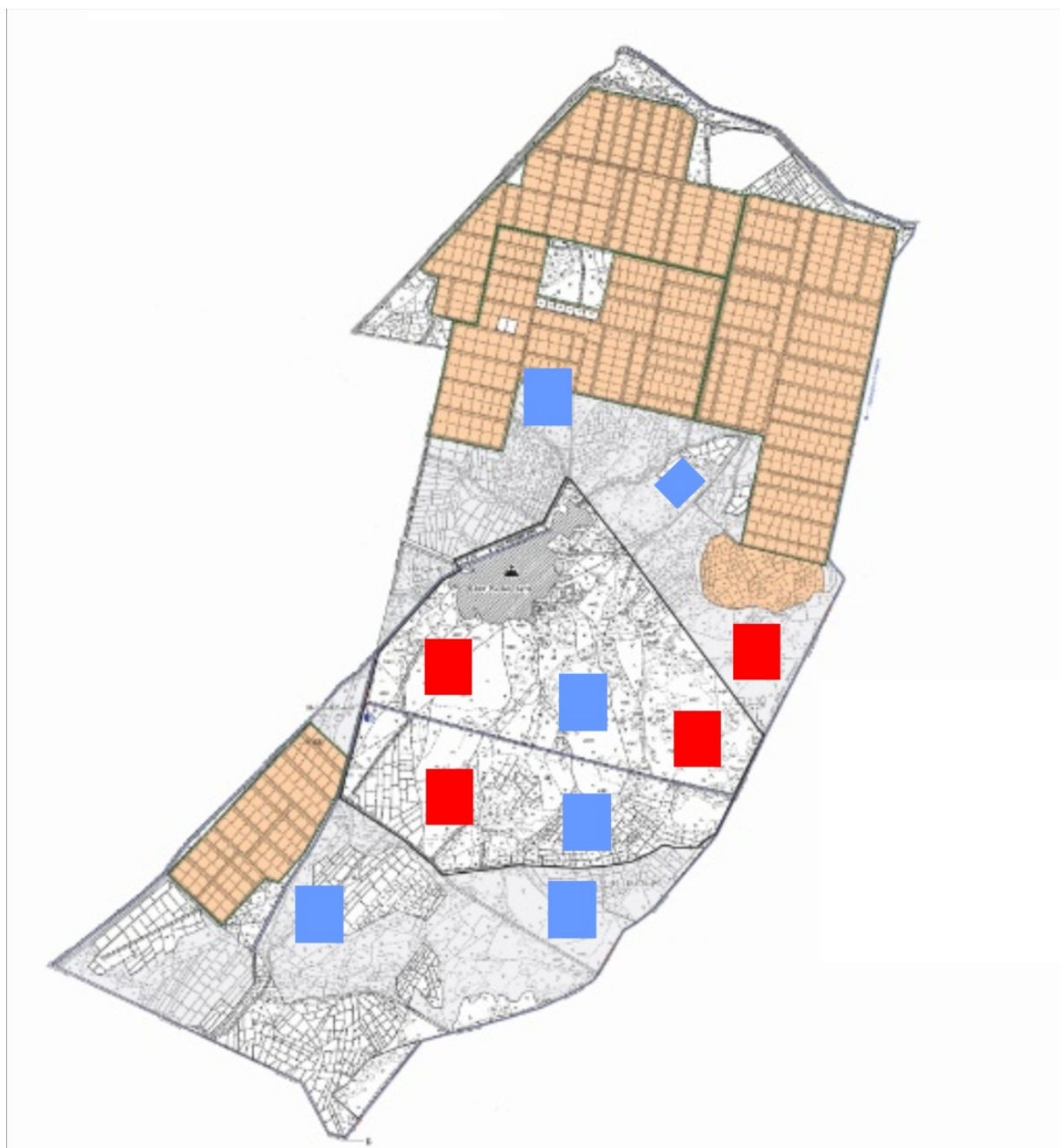
Жайылымдардың қажеттілігі, (га)				Артық жайылымдар, (га)
МІҚ	ҰҚМ	Жылқы	Жиыны	
			15	15
			48	48
			140	140
			43	43
			65	65
			34	34
			39	39
			1518	1518
			1902	1902





Аббревиатуралардың таратылып жазылуы: МІҚ-мүйізді ірі қара мал; УМ-уақ мал.

Ауылдық округ бойынша елді мекендер бөлінісінде мүйізді ірі қара аналық (сауын) мал басын орналастыру үшін жайылымдарды бөлу

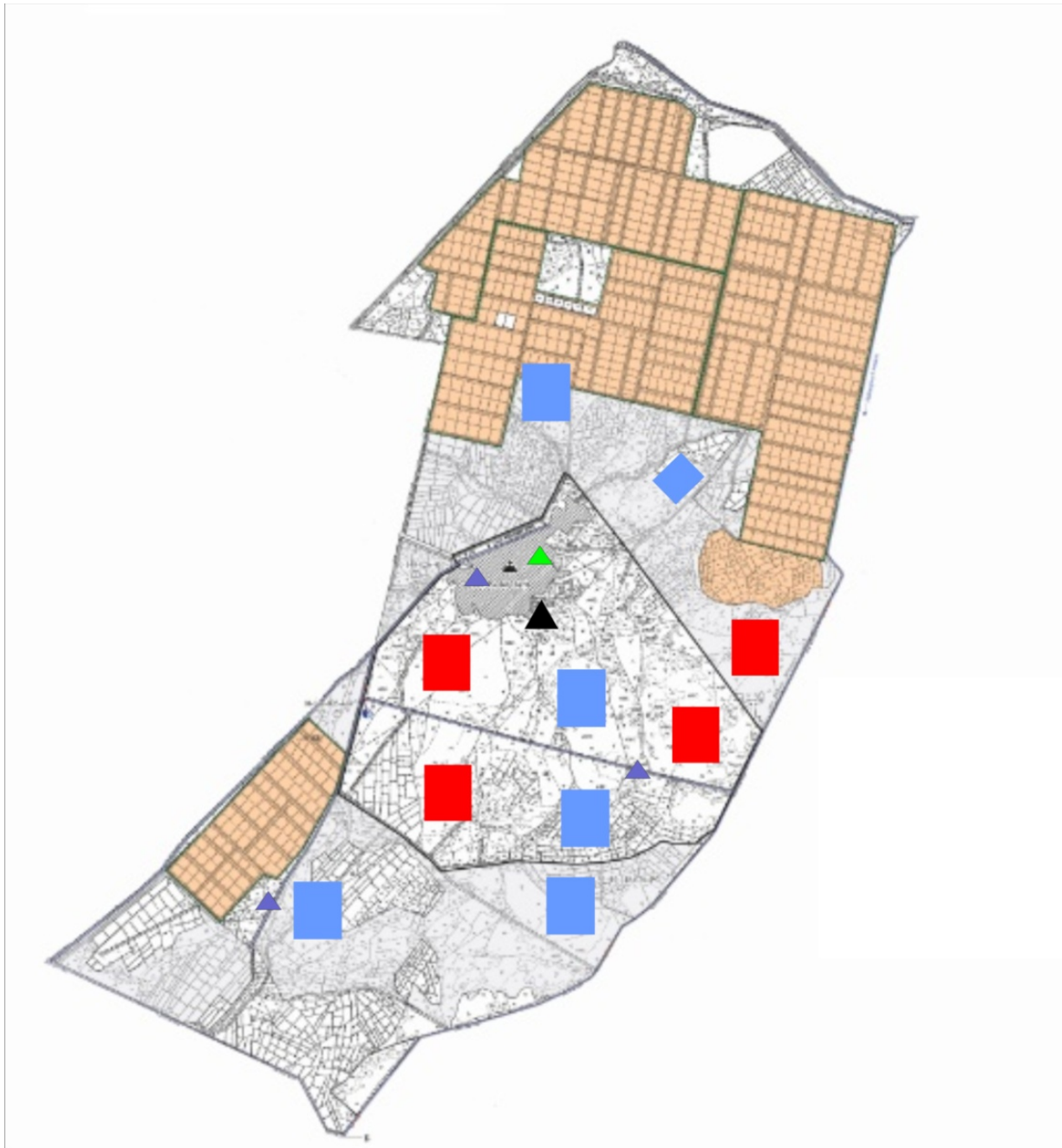
№	Елді мекен атауы	Жайылым алаңы, га	Сауын сиырлардың болуы (бас)	Жайылымға қажеттілік нормасы 1 бас, га	Жайылымдардың қажеттілігі, га	Жайылымдармен қамтамасыз етілмеген, га	Қажеттіліктің қамтамасыз етілуі, пайыз	Артықшылық, (га)
1	Мырзабай ахун ауылы	6273	805	11,0	8855	-	100	+2582
	Барлығы	6273	805	11,0	8855	-	100	+2582









Жайылым айналымдарының қолайлы схемасы



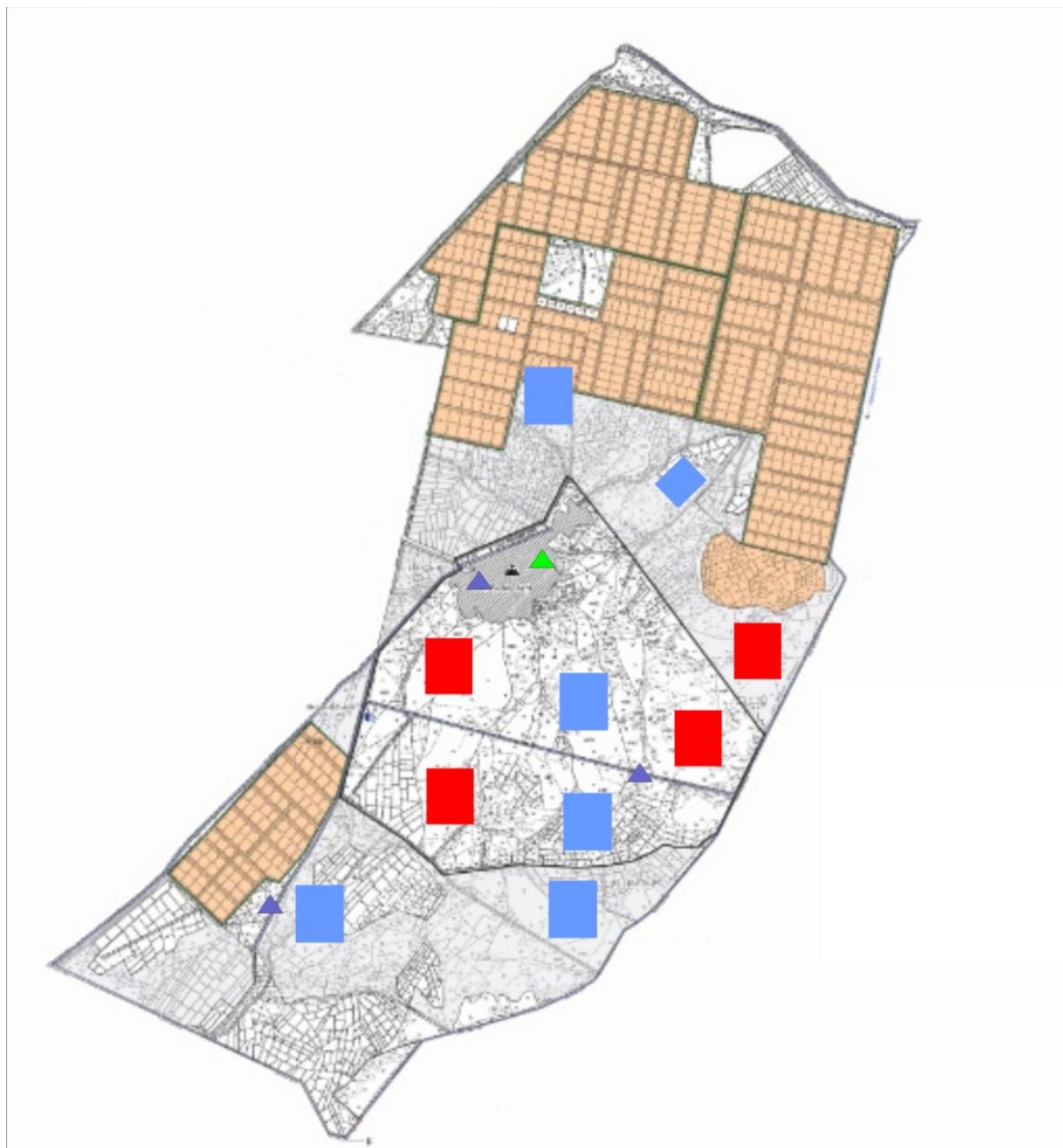
Шартты белгілер	
—	Ауылдық округтің шекаралары
	Ауыл шаруашылығы мақсатындағы жерлер
	Елді мекендердің жерлері
	Көктемгі және жазғы уақытта пайдаланылатын жайылымдар
	Күзгі және қысқы уақытта пайдаланылатын жайылымдар








Жайылымдардың, оның ішінде маусымдық, жайылымдардың сыртқы және ішкі шекаралары мен алаңдары, жайылымдық инфрақұрылым объектілері белгіленген картасы



Шартты белгілер	
	Ауылдық округтің шекаралары
	Ауыл шаруашылығы мақсатындағы жерлер
	Елді мекендердің жерлері
	Көктемгі және жазғы уақытта пайдаланылатын жайылымдар
	Күзгі және қысқы уақытта пайдаланылатын жайылымдар
	Көлдер, каналдар, құбырлы және шахталы құдықтар
	Мал қорымы
	Мал тоғыту ваннасы





Жайылым пайдаланушылардың су тұтыну нормасына сәйкес жасалған су көздеріне (көлдерге, өзендерге, тоғандарға, апандарға, суару немесе суландыру каналдарына, құбырлы немесе шахталы құдықтарға) қол жеткізу схемасы



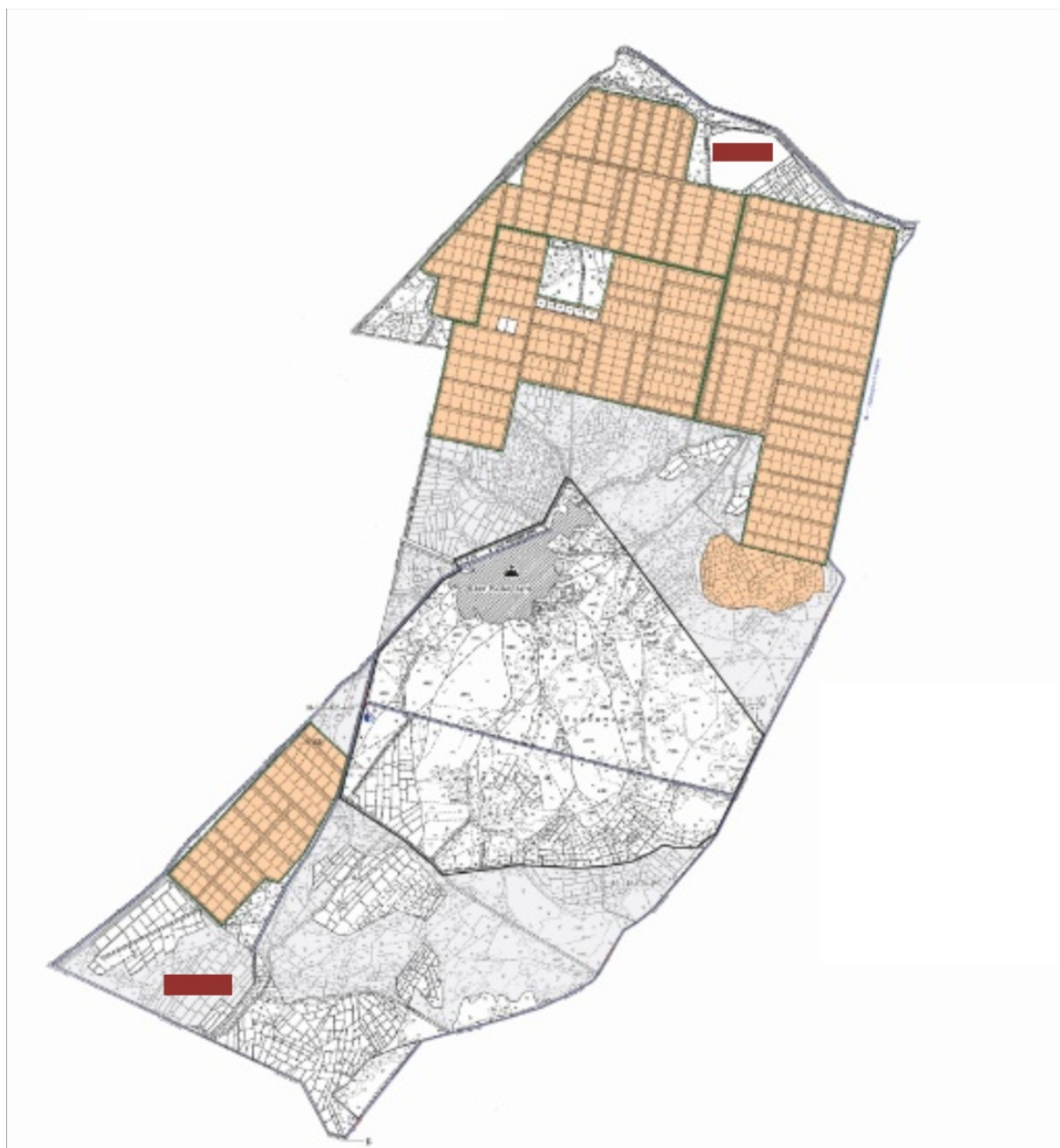
Шартты белгілер	
	Ауылдық округтің шекаралары
	Ауыл шаруашылығы мақсатындағы жерлер
	Елді мекендердің жерлері
	Көктемгі және жазғы уақытта пайдаланылатын жайылымдар
	Күзгі және қысқы уақытта пайдаланылатын жайылымдар
	Көлдер, каналдар, құбырлы және шахталы құдықтар
	Мал тоғыту ваннасы





Жайылымы жоқ және (немесе) заңды тұлғалардың ауылшаруашылығы жануарларының мал басын орналастыру үшін жайылымдарды қайта бөлу және оны берілетін жайылымдарға ауыстыру схемасы



Шартты белгілер	
	Ауылдық округтің шекаралары
	Ауыл шаруашылығы мақсатындағы жерлер
	Елді мекендердің жерлері
	Жайылымдарды қайта бөлуге арналған жер телімдері

Ауылдық округ маңында орналасқан жайылымдар мен қамтамасыз етілмеген жеке және (немесе) заңды тұлғалардың ауылшаруашылығы жануарларының мал басын шалғайдағы жайылымдарға орналастыру схемасы



Шартты белгілер	
	Ауылдық округтің шекаралары
	Ауыл шаруашылығы мақсатындағы жерлер
	Елді мекендердің жерлері
	Мал басын орналастыру шекаралары

Ауыл шаруашылығы жануарларын жаюдың және айдаудың маусымдық маршруттарын белгілейтін жайылымдарды пайдалану жөніндегі күнтізбелік графигі

Жайылымға малдардың айдап шығарылу кезеңі	Жайылымнан малдардың қайтарылу кезеңі
Наурыз айының екінші жартысы	Қазан айының екінші онкүндігі

Жалағаш аудандық мәслихатының
2020 жылғы 24 маусымдағы
№ 59-10 шешіміне 14 қосымша

Таң ауылдық округінің 2020-2021 жылдарға арналған жайылымдарды басқару және оларды пайдалану жөніндегі жоспары

1) Құқық белгілейтін құжаттар негізінде жер санаттары, жер учаскелерінің меншік иелері және жер пайдаланушылар бөлінісінде әкімшілік-аумақтық бірлік аумағында жайылымдардың орналасу схемасы (картасы);

2) жайылым айналымдарының қолайлы схемасы;

3) жайылымдардың, оның ішінде маусымдық, жайылымдардың сыртқы және ішкі шекаралары мен алаңдары, жайылымдық инфрақұрылым объектілері белгіленген картасы;

4) жайылым пайдаланушылардың су тұтыну нормасына сәйкес жасалған су көздеріне (көлдерге, өзендерге, тоғандарға, апандарға, суару немесе суландыру арналарына, құбырлы немесе шахта құдықтарына) қол жеткізу схемасы;

5) жайылымы жоқ жеке және (немесе) заңды тұлғалардың ауыл шаруашылығы жануарларының мал басын орналастыру үшін жайылымдарды қайта бөлу және оны берілетін жайылымдарға ауыстыру схемасы;

6) Таң ауылдық округі (бұдан әрі- ауылдық округ) маңында орналасқан жайылымдармен қамтамасыз етілмеген жеке және (немесе) заңды тұлғалардың ауыл шаруашылығы жануарларының мал басын шалғайдағы жайылымдарға орналастыру схемасы;

7) ауыл шаруашылығы жануарларын жаюдың және айдаудың маусымдық маршруттарын белгілейтін жайылымдарды пайдалану жөніндегі күнтізбелік графигі.

Ауылдық округтің аумағы құрғақ, далалы, шөлді белдем тармағына жатады.

Дала өсімдіктерінен эфимероидтар мен жусанның әртүрлі түрлері өседі.

Ауылдық округтің аумағында гидрографиялық торап дамыған. Жайылымды суландыру табиғи көлдерден, каналдардан, құбырлы және шахталы құдықтардан қамтамасыз етіледі. Судың сапасы әлсіз тұздылау, малдарды суару үшін жарамды.

Жайылымдық алқаптардың орташа өнімділігі – 10,5 центнер/гектарды құрайды.

Жайылымдар жемдерінің қоры ұзақтығы 170-180 күн болатын жайылым кезеңінде пайдаланылады.

Ауылдық округ Жалағаш ауданының батыс бөлігінде орналасқан.

Әкімшілік-аумақтық бөлінісі Таң, Жаңақоныс ауылдарынан тұрады.

Табиғи ауа-райының жағдайлары бойынша: қысы күрт континентальды, ауа райы құбылмалы, жауын-шашын нормаға сәйкес, көктем ерте шығады, жазы ыстық, күзі салқын, ұзақ.

Ауылдық округтің жалпы жер көлемі 24861 гектар (бұдан әрі – га). Соның ішінде жайылымдар- 17267 га.

Санаттары бойынша жерлер келесідей бөлінеді:

ауыл шаруашылығы мақсатындағы жерлер – 22474га.

елді мекендердің жерлері – 2387 га.

Ауылдық округ аумағындағы ауыл шаруашылығы жануарлары мал басының саны: 2320 бас ірі қара мал, 2227 бас уақ мал, 865 бас жылқы, 49 бас түйе.

Ауыл шаруашылығы жануарларының түрлері бойынша келесідей бөлінген:

ірі қара мал – 8 табын;

уақ мал - 4 отар;

түйелер - 2 келе;

жылқылар- 38 үйір.

Ауылдық округтің аумағында екпе және аридтік жайылымдар жоқ.

Ауылдық округтің аумағында 1 ветеринарлық пункт, 1 мал қорымы және 1 мал тоғыту ваннасы қызмет істейді.

Ауылдық округте малды айдап өтуге арналған сервитуттар белгіленбеген.

Құқық белгілейтін құжаттар негізінде жер санаттары, жер учаскелерінің меншік иелері және жер пайдаланушылар бөлінісінде әкімшілік-аумақтық бірлік аумағында жайылымдардың орналасу схемасы (картасы)

2	Есжанов Кенжебе к " 822 Есжанов " шаруа кожалыг ы	55		57		11,0	2,2	14,0	15,5
3	Құдабае в Қожабек "Нұр" шаруа кожалыг ы	41		29		11,0	2,2	14,0	15,5
4	Өтегено в Серік " Өтегено в " шаруа кожалыг ы	5				11,0	2,2	14,0	15,5
5	Шағырт а е в Даурен Қуаныш байұлы "Манақ баба" фермер кожалыг ы	639	129	357	47	11,0	2,2	14,0	15,5
6	Садықов Құрақба й " 114 Садықов " шаруа кожалыг ы					11,0	2,2	14,0	15,5
7	Өмірбае в Жалғасб ай " Бірлік-1 " шаруа кожалыг ы	480		22		11,0	2,2	14,0	15,5
8	Ойнаров Қалдыбе к " 92 Өмірбек					11,0	2,2		15,5

	" шаруа кожалығы								14,0	
9	Балымбетов Қаржау "Сағым" шаруа кожалығы	80					11,0	2,2	14,0	15,5
10	Тажибаев Серік " Таң" шаруа кожалығы	4990					11,0	2,2	14,0	15,5
11	Абдиев Шаймен Қайырбергелді " Жарқын ай" шаруа кожалығы	66		42			11,0	2,2	14,0	15,5
12	Бекмолдаев Өмірбек " Бекмолдаев" шаруа кожалығы	112					11,0	2,2	14,0	15,5
13	Жүсүпова Назима " Жүсүпова" шаруа кожалығы	309					11,0	2,2	14,0	15,5
14	Серікбаев Асқар " Серікбаев" шаруа кожалығы	208					11,0	2,2	14,0	15,5

21	Асылхан Менлиханов "Менлибаев" жеке кәсіпкер	79			6		11,0	2,2	14,0	15,5
22	Көлжан Жолдас "Көлжан Ата" фермер қожалығы	33					11,0	2,2	14,0	15,5
23	Күздеубаев Нұрбек Болатұлы "Күздеубаев Нұрбек" жеке кәсіпкер	184					11,0	2,2	14,0	15,5
24	Ишпантеева Гүлжамал "Ишпантеева" жеке кәсіпкер	49					11,0	2,2	14,0	15,5
25	Шағыртаев Имамзада Қуанышбайұлы "ТаңЛТД" жауапкершілігі шектеулі серіктестігі	280					11,0	2,2	14,0	15,5
	Барлығы	9590	369	544	208		11,0	2,2	14,0	15,5

Кестенің жалғасы

Жайылымдардың қажеттілігі, (га)					Артық жайылымдар, (га)
МІҚ	УМ	Жылқы	Түйе	Жиыны	

605		126		731	91
		406		406	-365
1419	786	658		2863	-2224
		308		308	-172
		588		588	-522
2035	412	70		2517	-2466
		84		84	-5
4059	1198	2240		7497	-2093

Аббревиатуралардың таратылып жазылуы:

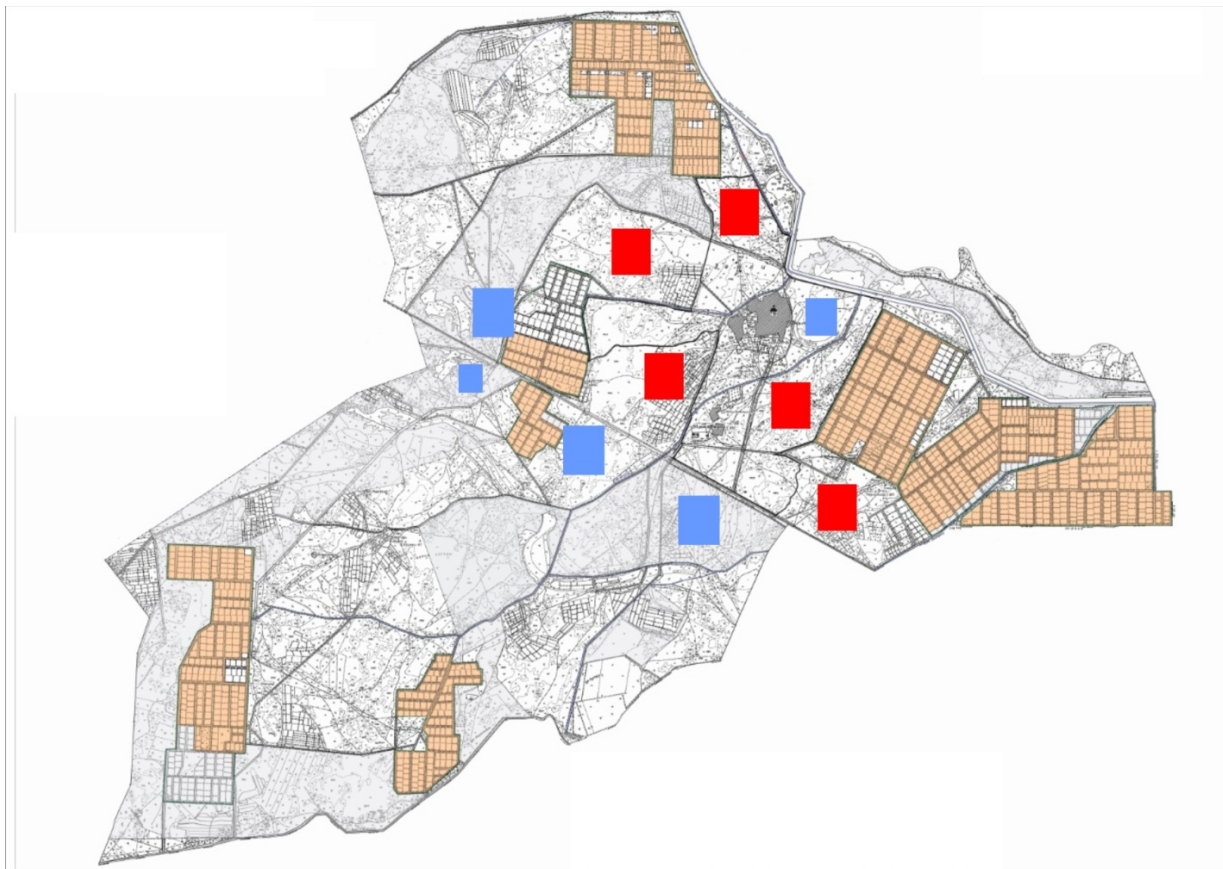
МІҚ-мүйізді ірі қара мал;





УМ-уақ мал.

Ауылдық округ бойынша елді мекендер бөлінісінде мүйізді ірі қара аналық (сауын) мал басын орналастыру үшін жайылымдарды бөлу

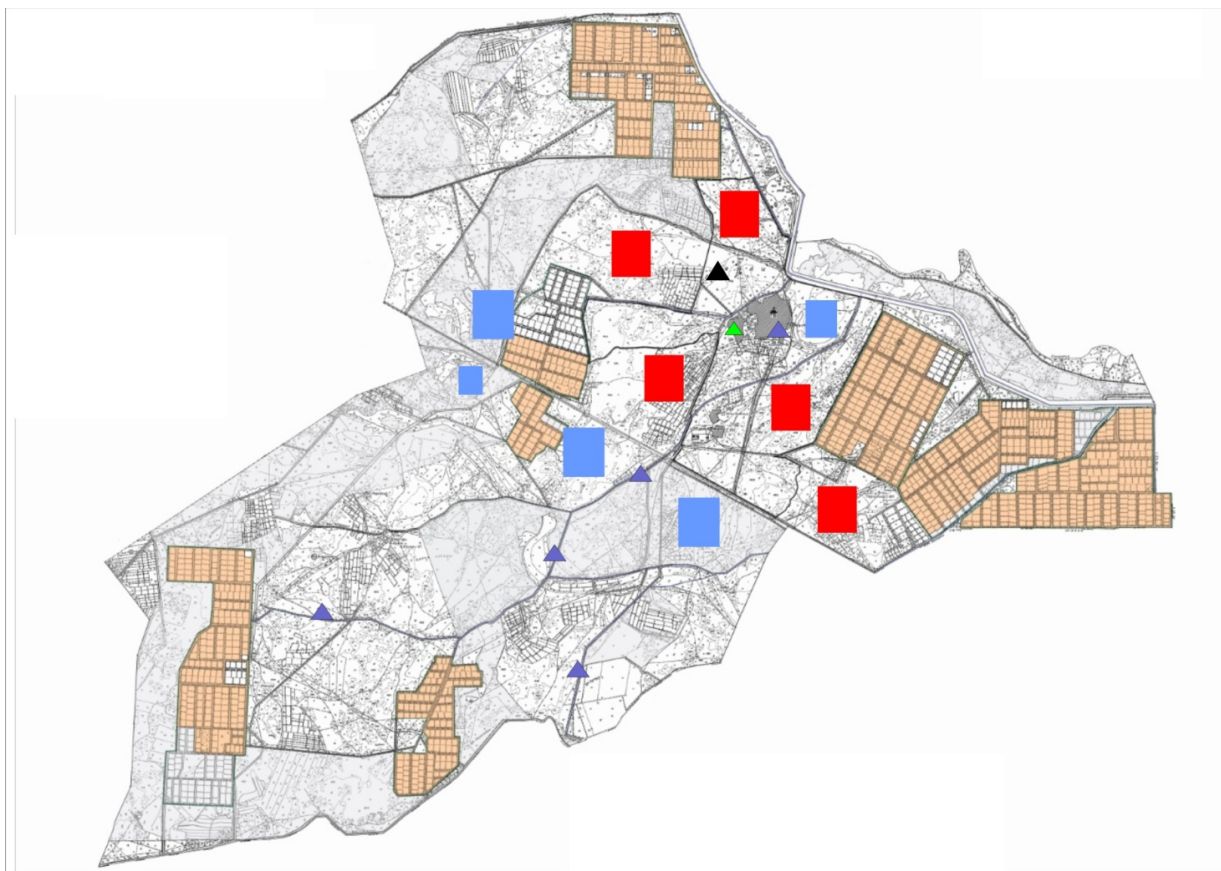
№	Елді мекен атауы	Жайылым алаңы, га	Сауын сиырлардың болуы (бас)	Жайылымға қажеттілік нормасы 1 бас,га	Жайылымдардың қажеттілігі, га	Жайылымдармен қамтамасыз етілмеген, га	Қажеттіліктің қамтамасыз етілуі, пайыз	Артықшылық, (га)
1	Таң ауылы	6917	508	11,0	5588	-	100	+1324
2	Жаңақоныс ауылы	760	54	11,0	594	-	100	+166
	Барлығы	7677	562	11,0	6182	-	100	+1490

Жайылым айналымдарының қолайлы схемасы











Шартты белгілер	
—	Ауылдық округтің шекаралары
	Ауыл шаруашылығы мақсатындағы жерлер
	Елді мекендердің жерлері
	Көктемгі және жазғы уақытта пайдаланылатын жайылымдар
	Күзгі және қысқы уақытта пайдаланылатын жайылымдар

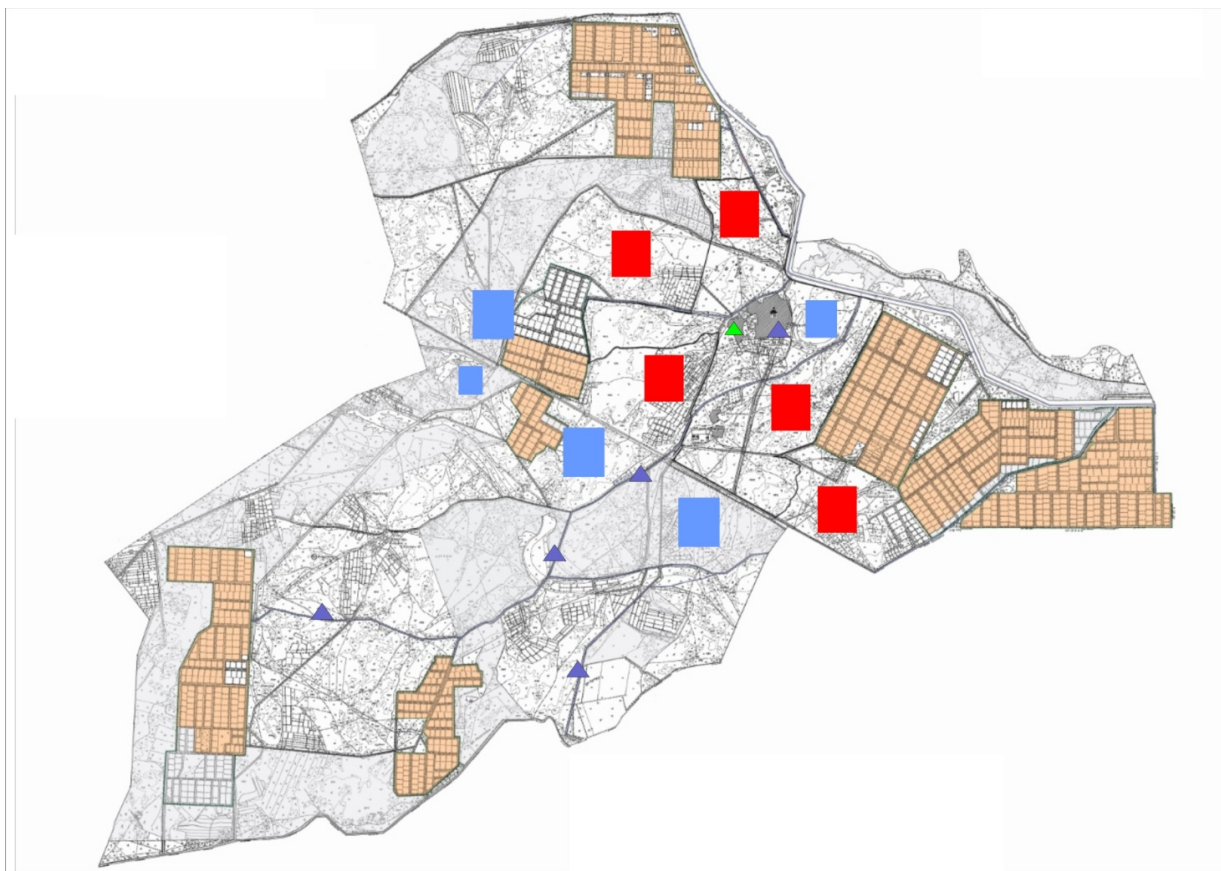
Жайылымдардың, оның ішінде маусымдық, жайылымдардың сыртқы және ішкі шекаралары мен алаңдары, жайылымдық инфрақұрылым объектілері белгіленген картасы










Шартты белгілер

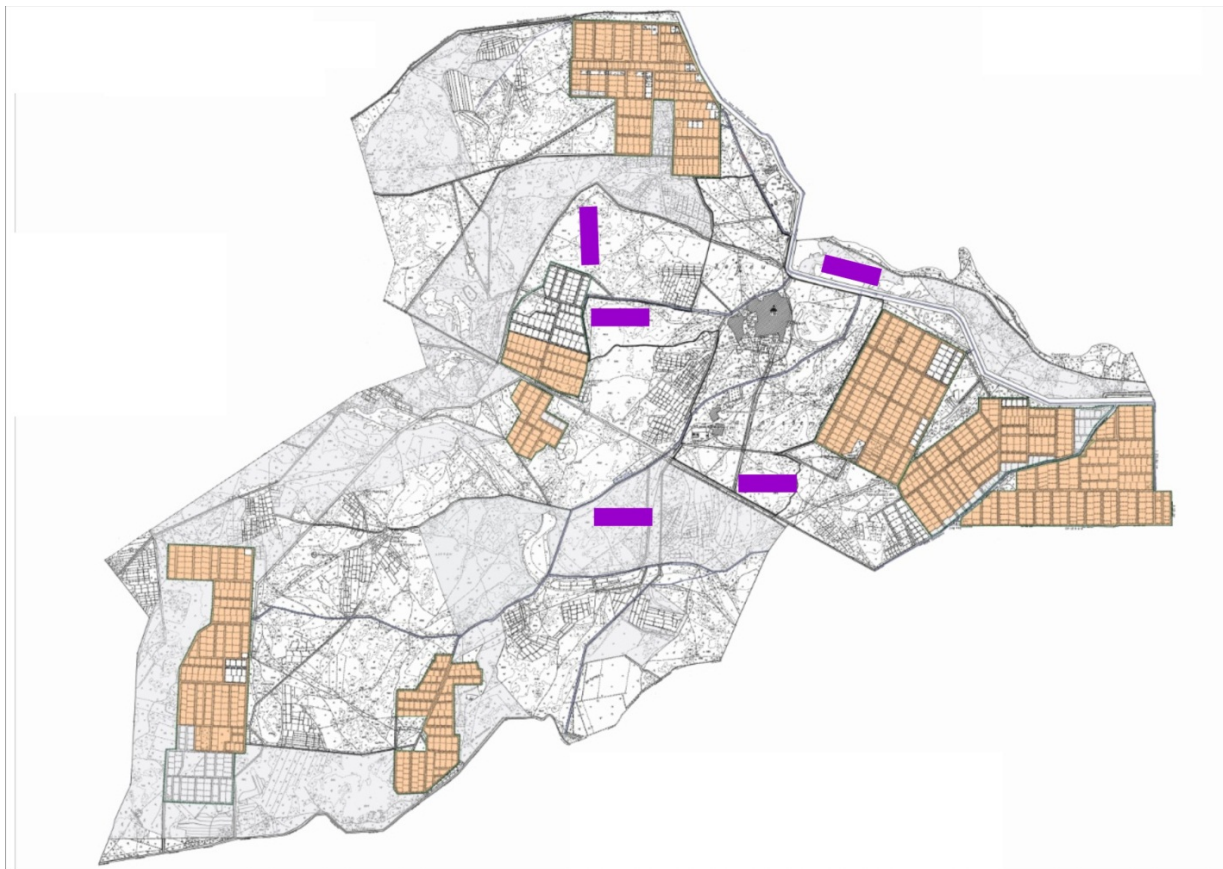
	Ауылдық округтің шекаралары
	Ауыл шаруашылығы мақсатындағы жерлер
	Елді мекендердің жерлері
	Көктемгі және жазғы уақытта пайдаланылатын жайылымдар
	Күзгі және қысқы уақытта пайдаланылатын жайылымдар
	Көлдер, каналдар, құбырлы және шахталы құдықтар
	Мал қорымы
	Мал тоғыту ваннасы





Жайылым пайдаланушылардың су тұтыну нормасына сәйкес жасалған су көздеріне (көлдерге, өзендерге, тоғандарға, апандарға, суару немесе суландыру каналдарына, құбырлы немесе шахталы құдықтарға) қол жеткізу схемасы



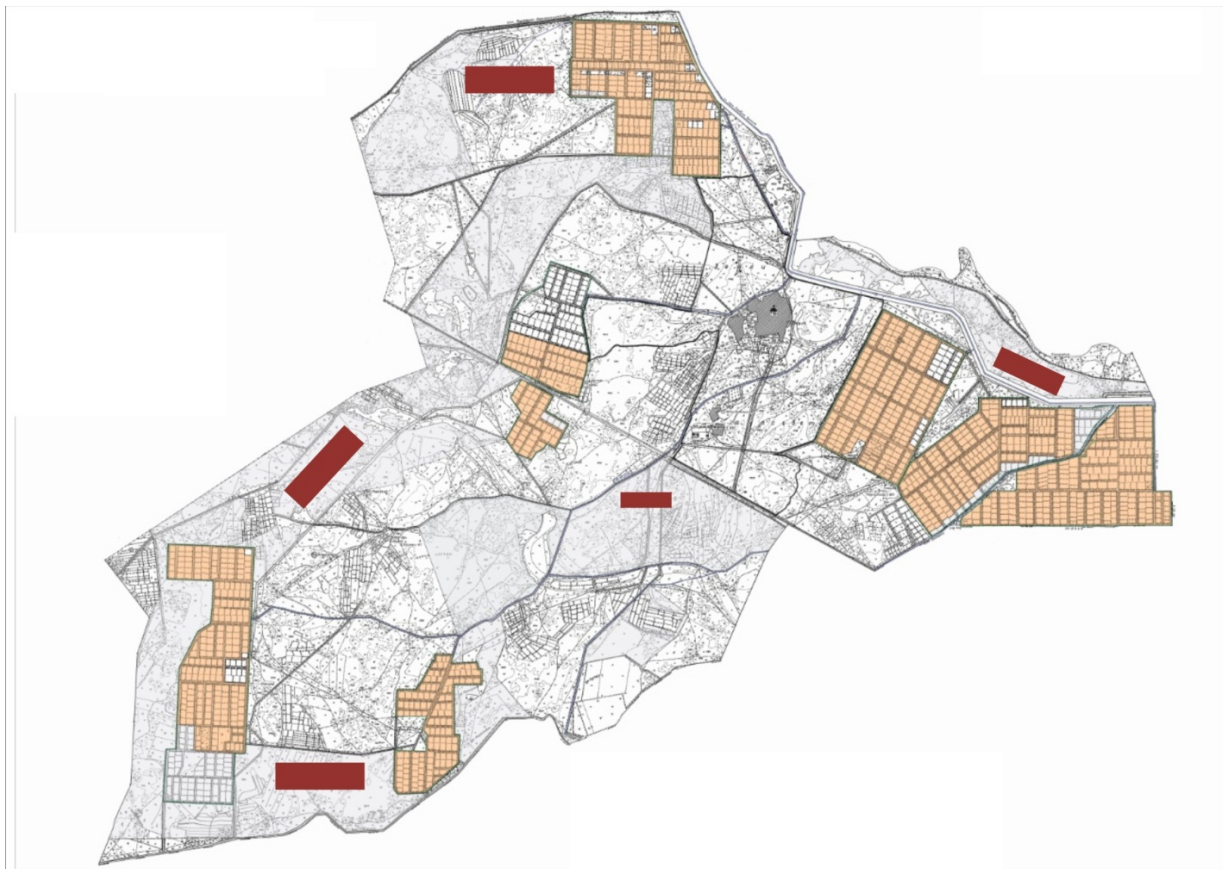
Шартты белгілер	
	Ауылдық округтің шекаралары
	Ауыл шаруашылығы мақсатындағы жерлер
	Елді мекендердің жерлері
	Көктемгі және жазғы уақытта пайдаланылатын жайылымдар
	Күзгі және қысқы уақытта пайдаланылатын жайылымдар
	Көлдер, каналдар, құбырлы және шахталы құдықтар
	Мал тоғыту ваннасы

Жайылымы жоқ және (немесе) заңды тұлғалардың ауылшаруашылығы жануарларының мал басын орналастыру үшін жайылымдарды қайта бөлу және оны берілетін жайылымдарға ауыстыру схемасы



Шартты белгілер	
	Ауылдық округтің шекаралары
	Ауыл шаруашылығы мақсатындағы жерлер
	Елді мекендердің жерлері
	Жайылымдарды қайта бөлуге арналған жер телімдері

Ауылдық округ маңында орналасқан жайылымдар мен қамтамасыз етілмеген жеке және (немесе) заңды тұлғалардың ауылшаруашылығы жануарларының мал басын шалғайдағы жайылымдарға орналастыру схемасы



Шартты белгілер	
—	Ауылдық округтің шекаралары
■	Ауыл шаруашылығы мақсатындағы жерлер
□	Елді мекендердің жерлері
■	Мал басын орналастыру шекаралары

Ауыл шаруашылығы жануарларын жаюдың және айдаудың маусымдық маршруттарын белгілейтін жайылымдарды пайдалану жөніндегі күнтізбелік графигі

Жайылымға малдардың айдап шығарылу кезеңі	Жайылымнан малдардың қайтарылу кезеңі
Наурыз айының екінші жартысы	Қазан айының екінші онкүндігі

Жалағаш аудандық мәслихатының
2020 жылғы 24 маусымдағы
№ 59-10 шешіміне 15 қосымша

М.Шаменов ауылдық округінің 2020-2021 жылдарға арналған жайылымдарды басқару және оларды пайдалану жөніндегі жоспары

1) Құқық белгілейтін құжаттар негізінде жер санаттары, жер учаскелерінің меншік иелері және жер пайдаланушылар бөлінісінде әкімшілік-аумақтық бірлік аумағында жайылымдардың орналасу схемасы (картасы);

2) жайылым айналымдарының қолайлы схемасы;

3) жайылымдардың, оның ішінде маусымдық, жайылымдардың сыртқы және ішкі шекаралары мен алаңдары, жайылымдық инфрақұрылым объектілері белгіленген картасы;

4) жайылым пайдаланушылардың су тұтыну нормасына сәйкес жасалған су көздеріне (көлдерге, өзендерге, тоғандарға, апандарға, суару немесе суландыру арналарына, құбырлы немесе шахта құдықтарына) қол жеткізу схемасы;

5) жайылымы жоқ жеке және (немесе) заңды тұлғалардың ауыл шаруашылығы жануарларының мал басын орналастыру үшін жайылымдарды қайта бөлу және оны берілетін жайылымдарға ауыстыру схемасы;

6) М.Шаменов ауылдық округі (бұдан әрі- ауылдық округ) маңында орналасқан жайылымдармен қамтамасыз етілмеген жеке және (немесе) заңды тұлғалардың ауыл шаруашылығы жануарларының мал басын шалғайдағы жайылымдарға орналастыру схемасы;

7) ауыл шаруашылығы жануарларын жаюдың және айдаудың маусымдық маршруттарын белгілейтін жайылымдарды пайдалану жөніндегі күнтізбелік графигі.

Ауылдық округтің аумағы құрғақ, далалы, шөлді белдем тармағына жатады.

Дала өсімдіктерінен эфимероидтар мен жусанның әртүрлі түрлері өседі.

Ауылдық округтің аумағында гидрографиялық торап дамыған. Жайылымды суландыру табиғи көлдерден, каналдардан, құбырлы және шахталы құдықтардан қамтамасыз етіледі. Судың сапасы әлсіз тұздылау, малдарды суару үшін жарамды.

Жайылымдық алқаптардың орташа өнімділігі – 10,5 центнер/гектарды құрайды.

Жайылымдар жемдерінің қоры ұзақтығы 170-180 күн болатын жайылым кезеңінде пайдаланылады.

Ауылдық округ Жалағаш ауданының батыс бөлігінде орналасқан.

Әкімшілік-аумақтық бөлінісі М.Шаменов ауылынан тұрады.

Табиғи ауа-райының жағдайлары бойынша: қысы күрт континентальды, ауа райы құбылмалы, жауын-шашын нормаға сәйкес, көктем ерте шығады, жазы ыстық, күзі салқын, ұзақ.

Ауылдық округтің жалпы жер көлемі 16407 гектар (бұдан әрі – га). Соның ішінде жайылымдар- 9720 га.

Санаттары бойынша жерлер келесідей бөлінеді:

ауыл шаруашылығы мақсатындағы жерлер – 14958га.

елді мекендердің жерлері – 1449 га.

Ауылдық округ аумағындағы ауыл шаруашылығы жануарлары мал басының саны:

1330 бас ірі қара мал, 2068 бас уақ мал, 820 бас жылқы.

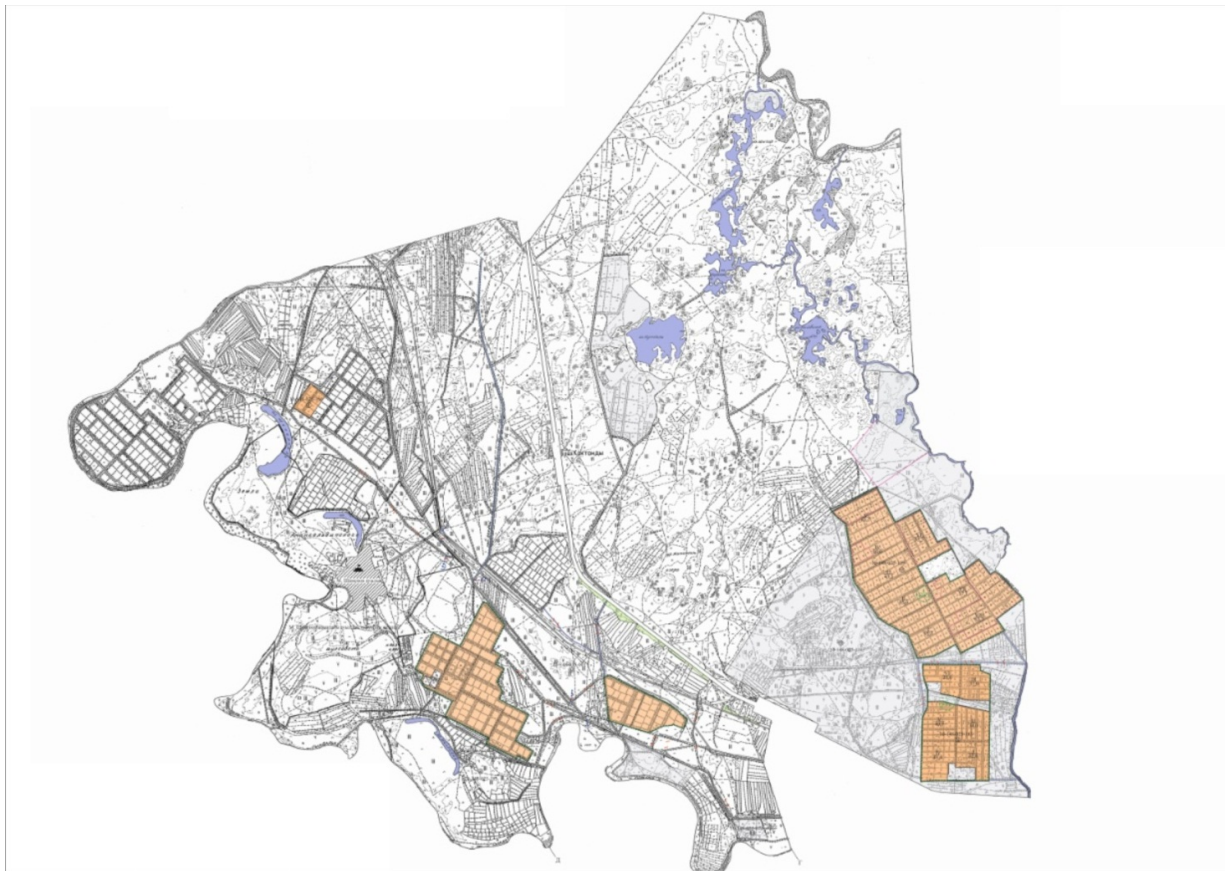
Ауыл шаруашылығы жануарларының түрлері бойынша келесідей бөлінген:
ірі қара мал – 5 табын;
уақ мал - 4 отар;
жылқылар- 36 үйір.




Ауылдық округтің аумағында екпе және аридтік жайылымдар жоқ.

Ауылдық округтің аумағында 1 ветеринарлық пункт, 1 мал қорымы және 1 мал тоғыту ваннасы қызмет істейді.

Ауылдық округте малды айдап өтуге арналған сервитуттар белгіленбеген.

Құқық белгілейтін құжаттар негізінде жер санаттары, жер учаскелерінің меншік иелері және жер пайдаланушылар бөлінісінде әкімшілік-аумақтық бірлік аумағында жайылымдардың орналасу схемасы (қартасы)



Шартты белгілер	
	Ауылдық округтің шекаралары
	Ауыл шаруашылығы мақсатындағы жерлер
	Елді мекендердің жерлері

Жер учаскелерінің меншік иелері

№	Жер учаскелерінің меншік иелері	Жайылым алаңы, (га)	Түрлері бойынша малдың болуы, (бас)			Жайылымға қажеттілік нормасы 1 бас, (га)		
			МІҚ	УМ	Жылқы	МІҚ	УМ	Жылқы
1	Құланбай Сағынәлі " Әділет" шаруа қожалығы	170	60		56	11,0	2,2	14,0
2	Сыздықова Шарипа " Сыздықова" шаруа қожалығы	83	24		8	11,0	2,2	14,0
3	Култешов Булеген " Арал" шаруа қожалығы	104				11,0	2,2	14,0
4	Демеуова Гулнар " Демеуова" шаруа қожалығы	85				11,0	2,2	14,0
5	Нариманов Талғат " Нариманов" шаруа қожалығы	107				11,0	2,2	14,0
6	Нурпейсова Айман " Нурпейсова" шаруа қожалығы	89				11,0	2,2	14,0
7	Қалиева Шолпан Тынышты кбаевна " Қалиева" шаруа қожалығы	79			12	11,0	2,2	14,0
8	Қиланов Бердибек "	334				11,0		14,0

	Қиланов Б " шаруа кожалығы						2,2	
9	Ембергено в Нұрымжан " шаруа кожалығы	99				11,0	2,2	14,0
10	Жусупбек о в Аскарбай " шаруа кожалығы	214	48			11,0	2,2	14,0
11	Райымқұл Ғани " шаруа кожалығы	89				11,0	2,2	14,0
12	Турманов Н . " шаруа кожалығы	127	30		40	11,0	2,2	14,0
13	Ертуғанов а Меруерт " шаруа кожалығы	18				11,0	2,2	14,0
14	Канатбаев а Кулпаш " шаруа кожалығы	356				11,0	2,2	14,0
15	Шаменов Айтмурат Муралиев и ч " шаруа кожалығы	63				11,0	2,2	14,0
16	Мырзағал и Болатбек Исаұлы " шаруа кожалығы	71				11,0	2,2	14,0

17	Қисықов Нұрболат "Серікұлы " жеке кәсіпкер	40				11,0	2,2	14,0
18	Абдраман о в Асылхан " Абдраман ов" жеке кәсіпкер	81				11,0	2,2	14,0
19	Өзбергено в Олжас Асылбекұ л ы " Олжас" же к е кәсіпкер	14				11,0	2,2	14,0
20	Шаменова Балжан" Шаменов" жауапкер шілігі шектеулі серіктестіг і	794				11,0	2,2	14,0
21	Еспанов Каналбек Ұзақұлы " Мега Агро " жауапкер шілігі шектеулі серіктестіг і	4156				11,0	2,2	14,0
22	Тайтиков Мақсат " Несібелі" жауапкер шілігі шектеулі серіктестіг і	20				11,0	2,2	14,0
23	Шаменов Атамурат Муралиев ич " ШАМ " жауапкер шілігі шектеулі	2527				11,0		14,0

	серіктестігі						2,2	
	Барлығы	9720	162		116	11,0	2,2	14,0

Кестенің жалғасы

Жайылымдардың қажеттілігі, (га)					Артық жайылымдар, (га)
МІҚ	УМ	Жылқы	Жиыны		
660		784	1444		-1274
264		112	376		-293
		168	168		-89
528			528		-314
330		560	890		-763
1782	-	1624	3406		+6314

Аббревиатуралардың таратылып жазылуы:

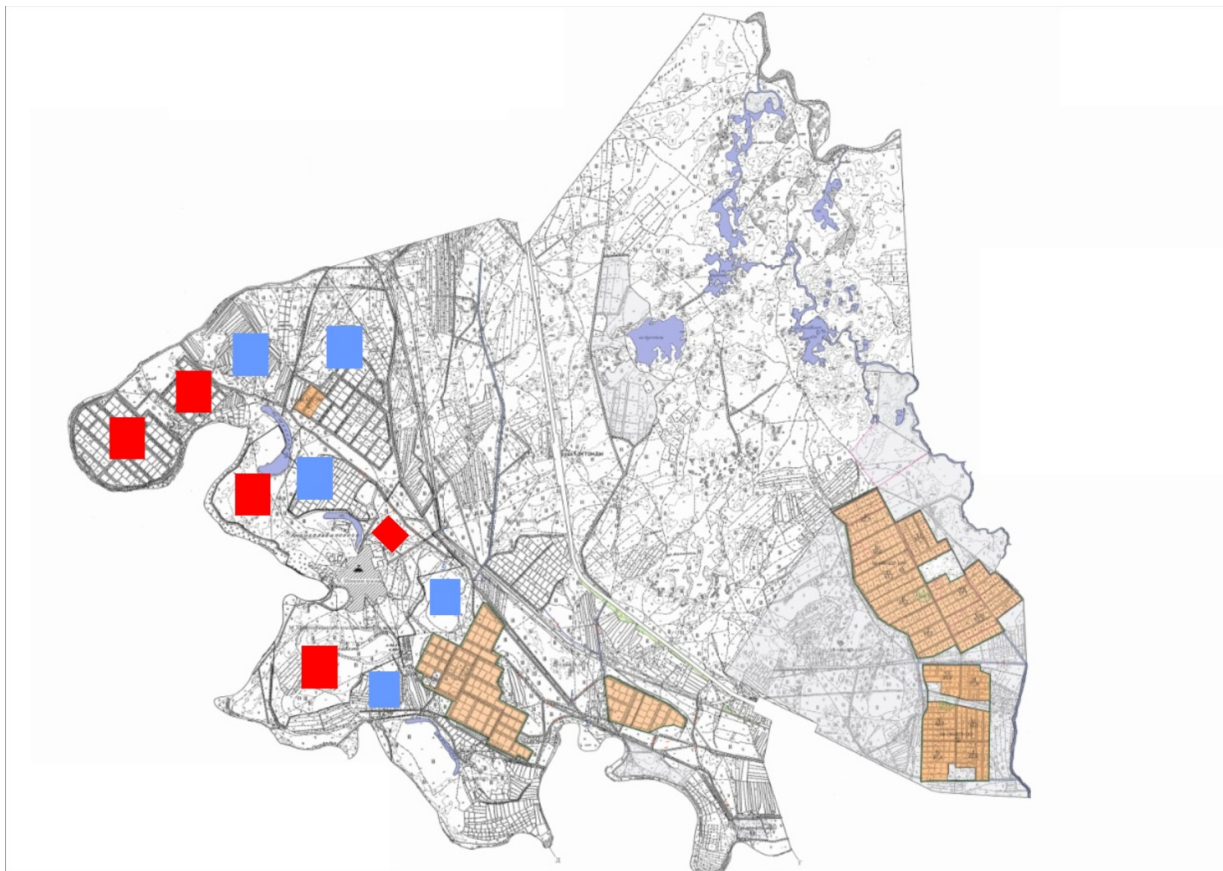
МІҚ- мүйізді ірі қара мал;






УМ- уақ мал.

Ауылдық округ бойынша елді мекендер бөлінісінде мүйізді ірі қара аналық (сауын) мал басын орналастыру үшін жайылымдарды бөлу

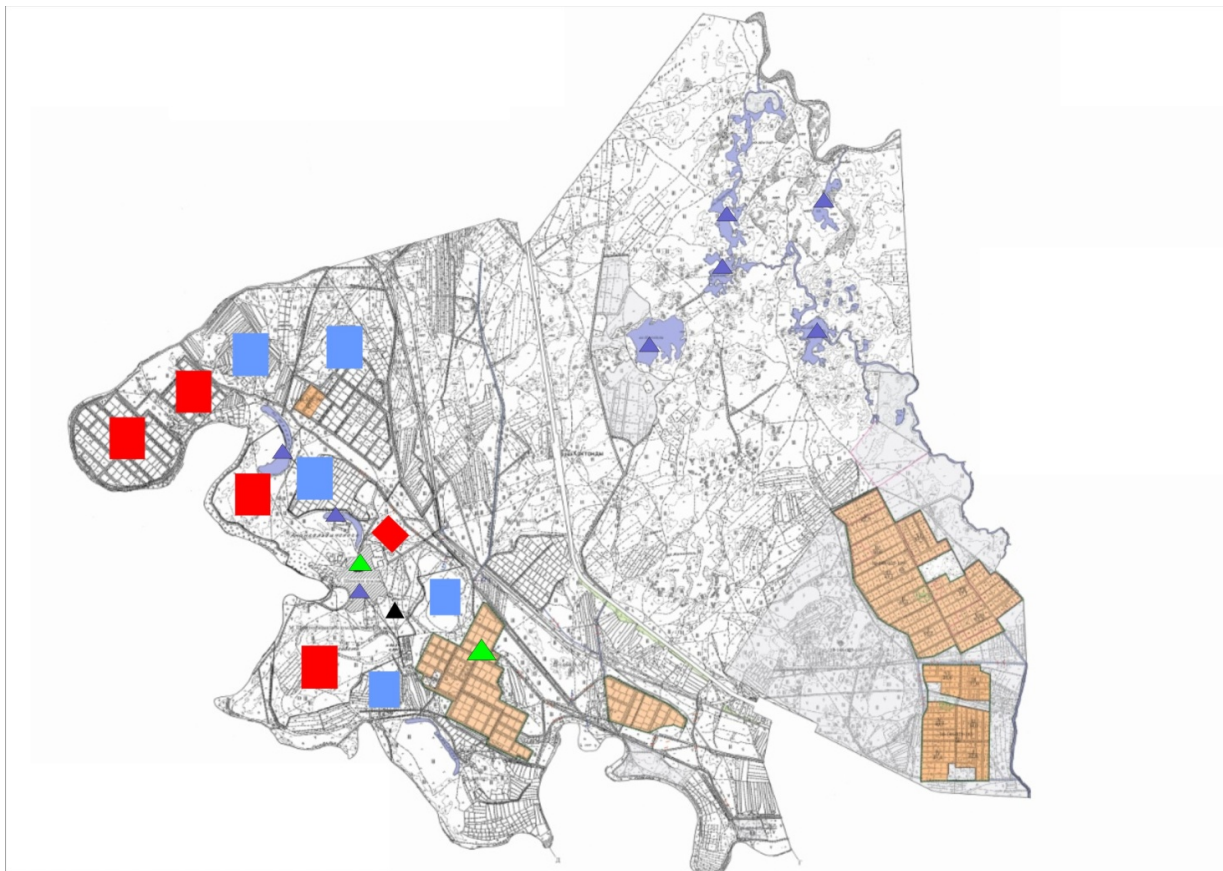
№	Елді мекен атауы	Жайылым алаңы, га	Сауын сиырлардың болуы (бас)	Жайылымға қажеттілік нормасы 1 бас, га	Жайылымдардың қажеттілігі, га	Жайылымдармен қамтамасыз етілмеген, га	Қажеттіліктің қамтамасыз етілуі, пайыз	Артықшылық, (га)
1	М.Шәменов ауылы	2028	331	11,0	3641	-1613	55	
	Барлығы	2028	331	11,0	3641	-1613	55	









Жайылым айналымдарының қолайлы схемасы



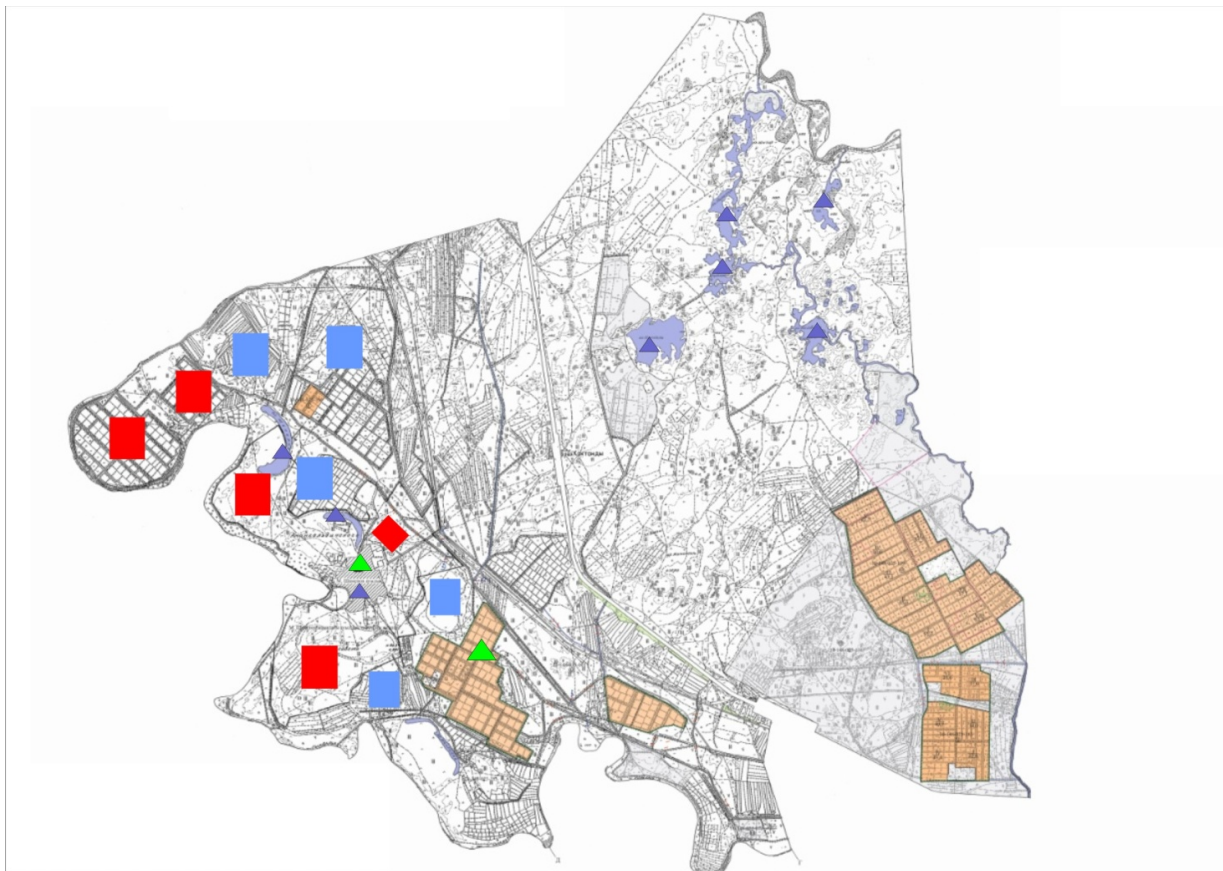
Шартты белгілер	
	Ауылдық округтің шекаралары
	Ауыл шаруашылығы мақсатындағы жерлер
	Елді мекендердің жерлері
	Көктемгі және жазғы уақытта пайдаланылатын жайылымдар
	Күзгі және қысқы уақытта пайдаланылатын жайылымдар








Жайылымдардың, оның ішінде маусымдық, жайылымдардың сыртқы және ішкі шекаралары мен алаңдары, жайылымдық инфрақұрылым объектілері белгіленген картасы



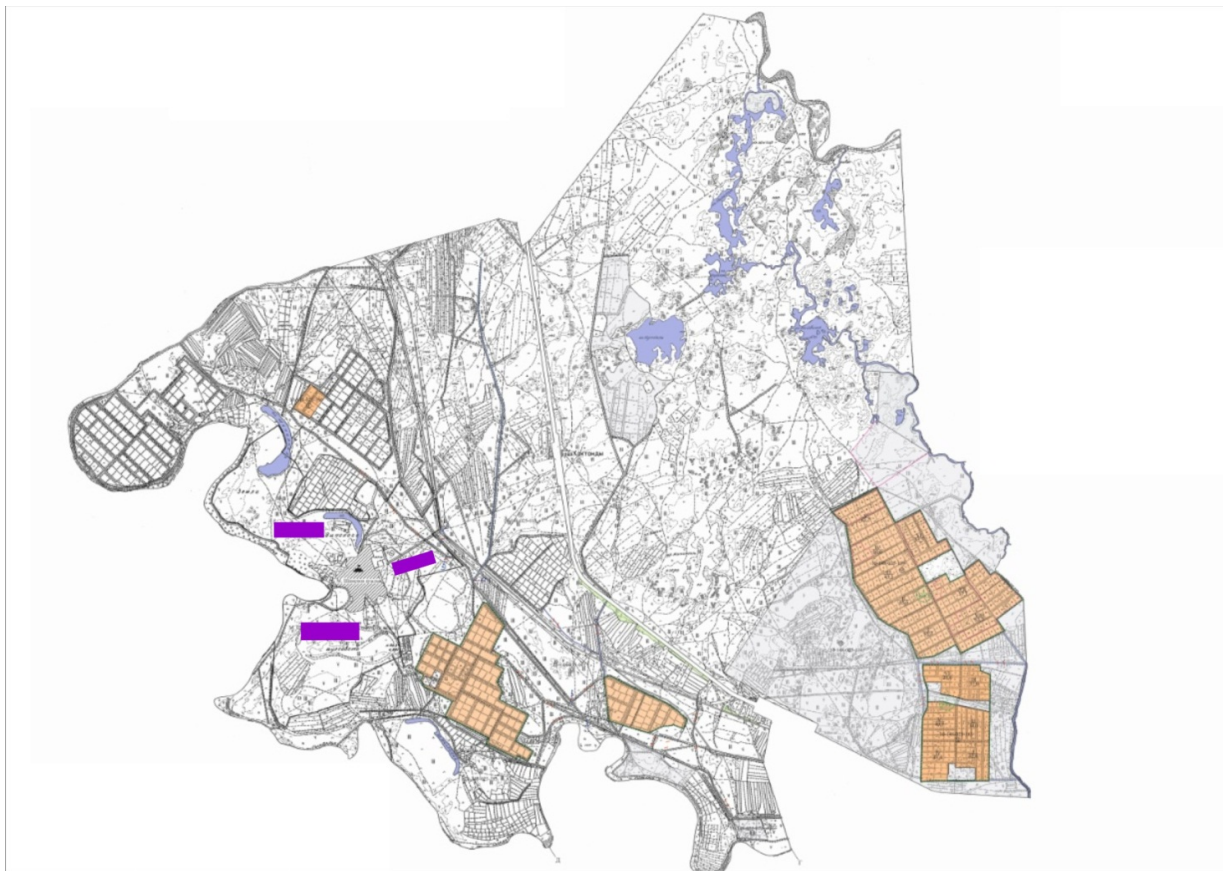
Шартты белгілер	
	Ауылдық округтің шекаралары
	Ауыл шаруашылығы мақсатындағы жерлер
	Елді мекендердің жерлері
	Көктемгі және жазғы уақытта пайдаланылатын жайылымдар
	Күзгі және қысқы уақытта пайдаланылатын жайылымдар
	Көлдер, каналдар, құбырлы және шахталы құдықтар
	Мал қорымы
	Мал тоғыту ваннасы

Жайылым пайдаланушылардың су тұтыну нормасына сәйкес жасалған су көздеріне (көлдерге, өзендерге, тоғандарға, апандарға, суару немесе суландыру каналдарына, құбырлы немесе шахталы құдықтарға) қол жеткізу схемасы



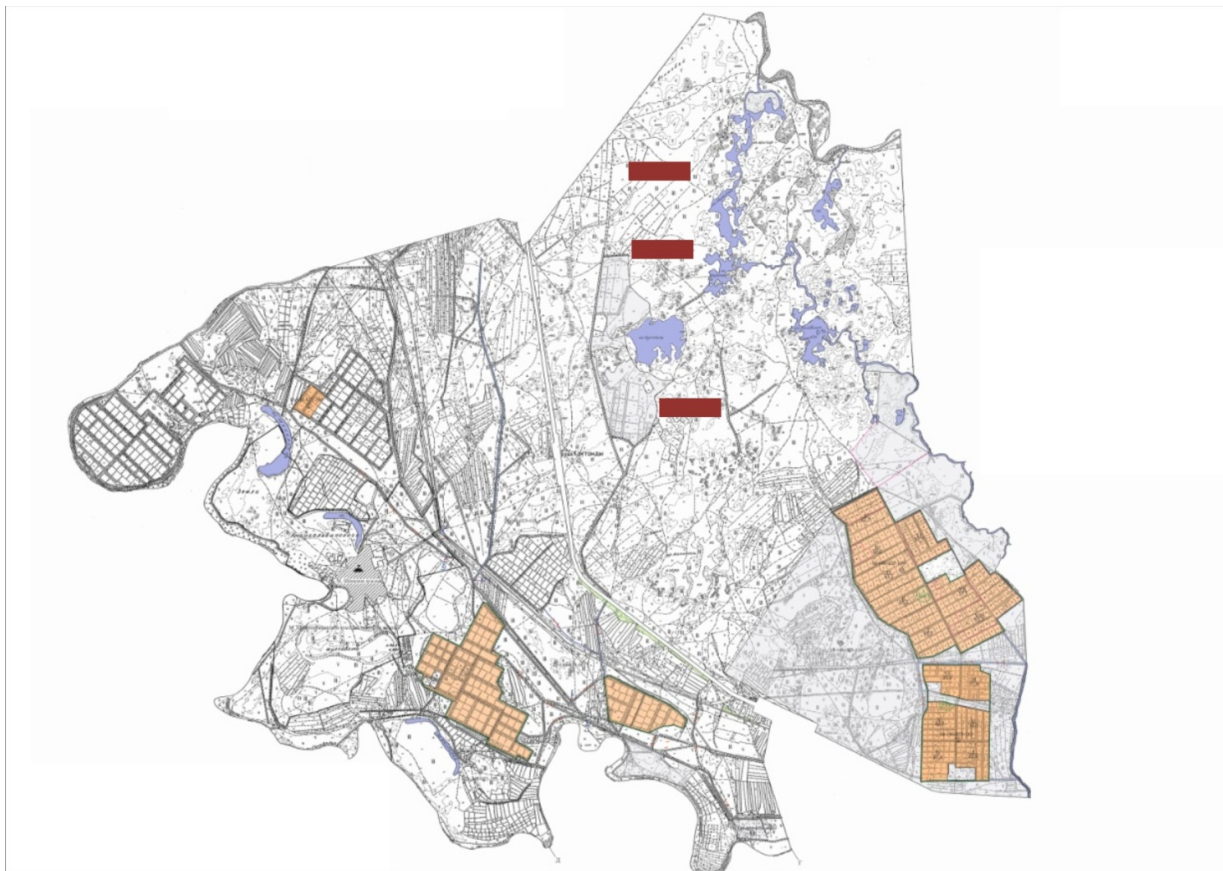
Шартты белгілер	
	Ауылдық округтің шекаралары
	Ауыл шаруашылығы мақсатындағы жерлер
	Елді мекендердің жерлері
	Көктемгі және жазғы уақытта пайдаланылатын жайылымдар
	Күзгі және қысқы уақытта пайдаланылатын жайылымдар
	Көлдер, каналдар, құбырлы және шахталы құдықтар
	Мал тоғыту ваннасы





Жайылымы жоқ және (немесе) заңды тұлғалардың ауылшаруашылығы жануарларының мал басын орналастыру үшін жайылымдарды қайта бөлу және оны берілетін жайылымдарға ауыстыру схемасы



Шартты белгілер	
—	Ауылдық округтің шекаралары
■	Ауыл шаруашылығы мақсатындағы жерлер
□	Елді мекендердің жерлері
■	Жайылымдарды қайта бөлуге арналған жер телімдері

Ауылдық округ маңында орналасқан жайылымдар мен қамтамасыз етілмеген жеке және (немесе) заңды тұлғалардың ауылшаруашылығы жануарларының мал басын шалғайдағы жайылымдарға орналастыру схемасы



Шартты белгілер	
	Ауылдық округтің шекаралары
	Ауыл шаруашылығы мақсатындағы жерлер
	Елді мекендердің жерлері
	Мал басын орналастыру шекаралары

Ауыл шаруашылығы жануарларын жаюдың және айдаудың маусымдық маршруттарын белгілейтін жайылымдарды пайдалану жөніндегі күнтізбелік графигі

Жайылымға малдардың айдап шығарылу кезеңі	Жайылымнан малдардың қайтарылу кезеңі
Наурыз айының екінші жартысы	Қазан айының екінші онкүндігі