

## **2020-2021 жылдарға арналған жайылымдарды басқару және оларды пайдалану жөніндегі жоспарды бекіту туралы**

Мерзімі біткен

Қызылорда облысы Жаңақорған аудандық мәслихатының 2020 жылғы 24 желтоқсандағы № 577 шешімі. Қызылорда облысының Әділет департаментінде 2020 жылғы 28 желтоқсанда № 7959 болып тіркелді. Мерзімі біткендіктен қолданыс тоқтатылды

"Жайылымдар туралы" Қазақстан Республикасының 2017 жылғы 20 ақпандағы Заңының 8-бабының 1) тармақшасына сәйкес Жаңақорған аудандық мәслихаты **ШЕШІМ ҚАБЫЛДАДЫ:**

1. Осы шешімнің 1, 2, 3, 4, 5, 6, 7, 8, 9, 10, 11, 12, 13, 14, 15, 16, 17, 18, 19, 20, 21, 22, 23, 24, 25, 26 қосымшаларына сәйкес Жаңақорған, Шалхия кенттерінің және Аққорған, Ақүйік, Байкенже, Жаманбай батыр, Екпінді, Жайылма, Қосүйеңкі, Жаңарық, Қаратөбе, Кейден, Келінтөбе, Көктөбе, Қандөз, Қожакент, Қожамберді, Қыраш, Қыркенсе, Манап, Машбек Нәлібаев, Өзгент, Сунақата, Сүттіқұдық, Талап, Төменарық ауылдық округтерінің 2020-2021 жылдарға арналған жайылымдарды басқару және оларды пайдалану жөніндегі жоспарлары бекітілсін.

2. "Жаңақорған ауданы бойынша 2019-2020 жылдарға арналған жайылымдарды басқару және оларды пайдалану жөніндегі жоспарды бекіту туралы" Жаңақорған аудандық мәслихатының 2019 жылғы 11 ақпандағы № 310 шешімінің (нормативтік құқықтық актілерді мемлекеттік тіркеу Тізілімінде 6692 нөмерімен тіркелген, Қазақстан Республикасының нормативтік құқықтық актілерінің эталондық бақылау банкінде 2019 жылы 28 ақпанда жарияланған) күші жойылды деп танылсын.

3. Осы шешім оның алғашқы ресми жарияланған күнінен бастап қолданысқа енгізіледі.

*Жаңақорған ауданы мәслихатының кезекті LVII сессиясының төрағасы*

*Т. Мамуов*

*Жаңақорған аудандық мәслихат хатшысы*

*Е. Ильясов*

Жаңақорған аудандық мәслихатының  
2020 жылғы 24 желтоқсандағы № 577  
шешіміне 1 қосымша

**Жаңақорған кентінде жайылымдарды басқару және оларды пайдалану жөніндегі 2020-2021 жылдарға арналған жоспар**

1) құқық белгілейтін құжаттар негізінде жер санаттары, жер учаскелерінің меншік иелері және жер пайдаланушылар бөлінісінде әкімшілік-аумақтық бірлік аумағында жайылымдардың орналасу схемасы (картасы);

2) жайылым айналымдарының қолайлы схемасы;

3) жайылымдардың, оның ішінде маусымдық жайылымдардың сыртқы және ішкі шекаралары мен алаңдары, жайылымдық инфрақұрылым объектілері белгіленген картасы;

4) жайылым пайдаланушылардың су тұтыну нормасына сәйкес жасалған су көздеріне (көлдерге, өзендерге, тоғандарға, апандарға, суару немесе суландыру каналдарына, құбырлы немесе шахталы құдықтарға) қол жеткізу схемасы;

5) жайылымы жоқ жеке және (немесе) заңды тұлғалардың ауыл шаруашылығы жануарларының мал басын орналастыру үшін жайылымдарды қайта бөлу және оны берілетін жайылымдарға ауыстыру схемасы;

6) кент маңында орналасқан жайылымдармен қамтамасыз етілмеген жеке және (немесе) заңды тұлғалардың ауыл шаруашылығы жануарларының мал басын шалғайдағы жайылымдарға орналастыру схемасы;

7) ауыл шаруашылығы жануарларын жаюдың және айдаудың маусымдық маршруттарын белгілейтін жайылымдарды пайдалану жөніндегі күнтізбелік графигі.

Жаңақорған кентінің аумағы құрғақ, даласы бетеге-селеулі белдем тармағына жатады.

Дала өсімдігі басым болуы анықталды, оның негізгі түрлері: бетеге, селеулер, сұлыбас және шамалы даланың түрлі шөптерінің қатысуымен әр түрлі жусанның түрлері.

Жаңақорған кенті аумағында гидрографиялық торап нашар дамыған. Жайылымды суландыру табиғи көлдерден, каналдардан қамтамасыз етіледі. Судың сапасы әлсіз тұздылау, малдарды суару үшін жарамды.

Жайылымдық алқаптардың орташа өнімділігі 2,3 центер/гектарды құрайды.

Жайылымдар жемдерінің қоры ұзақтығы 170-180 күн болатын жайылым кезеңінде пайдаланылады.

Жаңақорған кенті, Шалхия кентінің оңтүстік батысында орналасқан және шығыс-оңтүстіктен Кейден ауылдық округімен шектеседі.

Әкімшілік-аумақтық бөлінісі Жаңақорған елді мекенінен тұрады.

Табиғи ауа-райының жағдайлары бойынша Жаңақорған кенті күрт құбылмалы ауа-райымен құрғақ далалық аймаққа жатады, олар үшін тән қасиет: көктем-жазғы мезгілінің құрғақшылығы, жазғы жоғары және қысқы төмен ауа температурасы, жыл мезгілі бойынша жеткіліксіз және тұрақсыз атмосфералық жауын-шашын және бір жыл ішінде едәуір желдің жігерлігі.

Жаңақорған кентінің жалпы жер көлемі 2829 гектар (бұдан әрі – га), оның ішінде жайылымдар – 1062 га.

Санаттары бойынша жерлер келесідей бөлінеді:

ауыл шаруашылығы мақсатындағы жерлер – 1112 га;

елді мекендердің жерлері – 921 га.

Жаңақорған кенті аумағындағы ауыл шаруашылығы жануарлары мал басының саны : 1132 бас ірі қара малы, 13316 бас уақ мал, 198 бас жылқы, 71 түйе малы бар.

Ауыл шаруашылығы жануарларының түрлері бойынша келесідей бөлінген:

ірі қара мал- 4 табын;

уақ мал - 4 отар;

жылқылар - 5 үйір;

түйе-1табын.

Жайылымдар елді мекеннің табиғи-климаттық ерекшелігіне байланысты табиғи жайылымдарға жатады және көбінесе малды бағу үшін пайданылады. Жаңақорған кентінің аумағында екпе және аридтік жайылымдар жоқ.

Жайылымдарды негізгі пайдаланушылары Жаңақорған кентінің тұрғындары болып табылады.

Жоспар жайылымдарды ұтымды пайдалану, жем-шөпке қажеттілікті тұрақты қамтамасыз ету және жайылымдардың тозу процестерін болғызбау мақсатында қабылданды.

Жаңақорған кенті аумағында 1 ветеринарлық пункт, 1 мал қорымы және 1 мал тоғыту ваннасы қызмет істейді.

Жаңақорған кентінде малды айдап өтуге арналған сервитуттар белгіленбеген.

**Құқық белгілейтін құжаттар негізінде жер санаттары, жер учаскелерінің меншік иелері және жер пайдаланушылар бөлінісінде әкімшілік- аумақтық бірлік аумағында жайылымдардың орналасу схемасы (картасы)**



1	Ауез бек А.	299		158			13,5	3	16	16		474			
2	Абду мали ков Т	20					13,5	3	16	16					20
3	Ели шев Т.	30					13,5	3	16	16					30
4	Жак удае в М	75	26				13,5	3	16	16	351				
5	Жам алха нов О.	110	14	100	5		13,5	3	16	16	189	300	80		
6	Қара кожа ева М	1400	123		23		13,5	3	16	16	1660, 5		368		
7	Ныса нбае в Д	70					13,5	3	16	16					70
8	Иске ндир ов Қ	50					13,5	3	16	16					50
9	Сарс енов Ш	481	46	320			13,5	3	16	16	621	960			
10	Төле пбер гено ва А	30					13,5	3	16	16					30
11	Алп ысба ева А	20					13,5	3	16	16					20
12	Шай даро в М.	154					13,5	3	16	16					154
13	Зати ллае в И.	50					13,5	3	16	16					50
14	Балт абае в Н.	110					13,5	3	16	16					110
15	Жум абае в Ш.	316					13,5	3	16	16					316

16	Мухамеджанов У.	10	35		15		13,5	3	16	16	472		240		
17	Шайхов А.	150	126				13,5	3	16	16	1701				1701
18	Куламетов Н	20					13,5	3	16	16					20
19	Қалтай Б.	127					13,5	3	16	16					127
20	Бүрісбаев А.	396	70		49		13,5	3	16	16	945		784		1729
21	Мансурова Г	586		1753			13,5	3	16	16			5259		
22	Турсынбаев Е.	60					13,5	3	16	16					60
23	Нуртазаев М	7					13,5	3	16	16					7
24	Аскаров Ғ	10					13,5	3	16	16					10
25	Құрбышжанов Н.	30					13,5	3	16	16					30
26	Нәлдібек Ы.	20					13,5	3	16	16					20
27	Ахметов Қ.	20					13,5	3	16	16					20
28	Сапарбаев Қ	50					13,5	3	16	16					50
29	Ибишев Қ.	289					13,5	3	16	16					289
30	Таңбаева О.	235					13,5	3	16	16					235
31	Рыспанбе	150	7	921	62		13,5	3	16	16	94,5	2763	1008		

	тов М.														3865, 5
32	Наметов F	60					13,5	3	16	16					60
33	Мусев M	50					13,5	3	16	16					50
34	Тажимбетов A.	20					13,5	3	16	16					20
35	Әлиев Қ.	15					13,5	3	16	16					15
36	Сарбасов A.	20					13,5	3	16	16					20
37	Әмір Ж.	80					13,5	3	16	16					80
38	Төлеуов Н.	230					13,5	3	16	16					230
39	Қалдыбаев С.	50					13,5	3	16	16					50
40	Дандыбаев У.	115					13,5	3	16	16					115
41	Тулеков М	209	63	160			13,5	3	16	16	850,5	480			1330, 5
42	Тулеков М	20					13,5	3	16	16					20
43	Ашимханова А	67					13,5	3	16	16					67
44	Абдухаимов Қ	100					13,5	3	16	16					10
45	Мажитова А	124					13,5	3	16	16					124
46	Жумабеков Р	20					13,5	3	16	16					20
47	Туленбаев А	3					13,5	3	16	16					3

48	Байханов Д	20					13,5	3	16	16					20
49	Шертаев К	20					13,5	3	16	16					20
50	Файзуллаев Б	202					13,5	3	16	16					202
51	Файзуллаев Б	224					13,5	3	16	16					224
52	Утегенов Е	40					13,5	3	16	16					40
53	Мырзалиев М	153		3100			13,5	3	16	16		9300		9300	
54	Жакипов А.	2					13,5	3	16	16					2
55	Сыздыкұлы И.	20					13,5	3	16	16					20
56	Мусабаев С	2					13,5	3	16	16					2
57	Айдаулова Ж	25					13,5	3	16	16					25
58	Нуртазаев М.	10					13,5	3	16	16					10
59	Мантаев М	105					13,5	3	16	16					105
60	Нысанбаев Е	30					13,5	3	16	16					30
61	Ашимов А	20					13,5	3	16	16					20
62	Алимбетова А	10			11		13,5	3	16	16			176		176
63	Көшербаев А	525	15	20			13,5	3	16	16	202,5	60		262,5	322,5



64	Амал беко в Ж	7	160				13,5	3	16	16	2160				2160
65	Зале таев М	10					13,5	3	16	16					10
66	Усен ов Т	5					13,5	3	16	16					5
67	Исаб ек Заур е	6					13,5	3	16	16					6
68	Иска ков. Ф	32					13,5	3	16	16					32
69	Нурл ибек ова.Г	15					13,5	3	16	16					15
70	Есен баев. М	100					13,5	3	16	16					100
71	Қ.Ал тыба ев	500					13,5	3	16	16					500
72	Ж. Биба тырұ лы	2214	100				13,5	3	16	16	1350			1350	864
73	Әмір ен С	3		125			13,5	3	16	16	375			375	
74	С.Ке нжеб аев	256					13,5	3	16	16					256
75	Ж.А ппак ов	15					13,5	3	16	16					15
76	Ж.Ба зарба ев	20					13,5	3	16	16					20
77	Е.Бе рким баев	5	14	7	6		13,5	3	16	16	189	21	96		306
78	Қ.Тұ рған беко в	26					13,5	3	16	16					26
79	Б.Са пабе ков	20					13,5	3	16	16					20



94	Турлыбек ов М	30					13,5	3	16	16					30
95	Атирова Р	100	52	20			13,5	3	16	16	702	60		762	
96	Искаков Н	15					13,5	3	16	16					15
97	Асербаяв М	50					13,5	3	16	16					50
98	Сулейменов Б	75					13,5	3	16	16					75
99	Турганбаев Ф	9					13,5	3	16	16					9
100	Алпысбаева А	50					13,5	3	16	16					50
101	Фазылов О	50					13,5	3	16	16					50
102	Асанов М	6,2					13,5	3	16	16					6,2
103	Нурдуллаев А	43,8					13,5	3	16	16					43,8
104	Тоқанбаева Г	360	52		27						702	432		1134	
	Қорытынды	11912	1132	13316	198	71	13,5	3	16	16	17126,5	32373	8011	47439	6189,5

Аббревиатуралардың таратылып жазылуы:

МІҚ – мүйізді ірі қара мал;

УМ – уақ мал;

га – гектар.

**Жаңақорған кенті бойынша елді мекендер бөлінісінде мүйізді ірі қара аналық (сауын ) мал басын орналастыру үшін жайылымдарды бөлу жөніндегі мәліметтер**

№	Елді мекені	Жайылым алаңы, (га)	Сауын сиырлард	Жайылым ғ а	Жайылым дардың	Жайылым дармен қамтамасыз	Қажеттілік тің	Артықшылық, (га)
---	-------------	---------------------	----------------	-------------	----------------	---------------------------	----------------	------------------

			ың болуы (бас)	қажеттілік нормасы 1 бас, (га)	қажеттілігі , (га)	етілмеген ( га)	қамтамасы з етілуі, %	
1	Жаңақорған кенті	5391,6	382	12	2700	-	100	+2691,6
	Барлығы	5391,6	382	12	2700	-	100	+2691,6

### Жайылым айналымдарының қолайлы схемасы



Шартты белгілері:



- Жаңақорған кентінің шекарасы



- Елді мекен жерлері



- Ауыл шаруашылығы мақсатындағы жерлер



- Көктемгі және жазғы уақытта пайдаланатын жайылымдар












- Күзгі және қысқы уақытта пайдаланатын жайылымдар

**Жайылымдардың, оның ішінде маусымдық жайылымдардың сыртқы және ішкі шекаралары мен алаңдары, жайылымдық инфрақұрылым объектілері белгіленген картасы**










**Шартты белгілер:**

-  - Жаңақорған кентінің шекарасы
-  - Елді мекен жерлері
-  - Ауыл шаруашылығы мақсатындағы жерлер
-  - Көктемгі және жазғы уақытта пайдаланатын жайылымдар
-  - Күзгі және қысқы уақытта пайдаланатын жайылымдар
-  - Көлдер
-  - Мал тоғыту ваннасы
-  - Каналдар
-  - Мал қорымы

**Жайылым пайдаланушылардың су тұтыну нормасына сәйкес жасалған су көздеріне (көлдерге, өзендерге, тоғандарға, апандарға суару немесе суландыру каналдарына, құбырлы немесе шахталы құдықтарға) қол жеткізу схемасы**



**Шартты белгілер:**

-  - Жаңақорған кентінің шекарасы
-  - Елді мекен жерлері
-  - Ауыл шаруашылығы мақсатындағы жерлер
-  - Көктемгі және жазғы уақытта пайдаланатын жайылымдар
-  - Күзгі және қысқы уақытта пайдаланатын жайылымдар
-  - Көлдер
-  - Каналдар

**Жайылымы жоқ жеке және (немесе) заңды тұлғалардың ауылшаруашылығы жануарларының мал басын орналастыру үшін жайылымдарды қайта бөлу және оны берілетін жайылымдарға ауыстыру схемасы**



## Шартты белгілер:



- Жаңақорған кентінің шекарасы



- Елді мекен жерлері



- Ауыл шаруашылығы мақсатындағы жерлер



- Жайылымдарды қайта бөлуге арналған жер телімдері

Кент маңында орналасқан жайылымдармен қамтамасыз етілмеген жеке және (немесе) заңды тұлғалардың ауылшаруашылығы жануарларының мал басын шалғайдағы жайылымдарға орналастыру схемасы



## Шартты белгілер:





- Жаңақорған кентінің шекарасы



- Елді мекен жерлері



- Ауыл шаруашылығы мақсатындағы жерлер



- Мал басын орналастыру шекаралары

### **Ауыл шаруашылығы жануарларын жаюдың және айдаудың маусымдық маршруттарын белгілейтін жайылымдарды пайдалану жөніндегі күнтізбелік графигі**

№	Елді мекеннің атауы	Жайылымға малдардың айдап шығарылу мерзімі	Жайылымнан малдардың қайтарылу мерзімі
11	Жаңақорған кенті	Наурыз 1 жартысы	Қазан 2 онкүндігі

Жаңақорған аудандық маслихатының  
2020 жылғы 24 желтоқсандағы № 577  
шешіміне 2 қосымша

### **Шалқия кентінің 2020 - 2021 жылдарға арналған жайылымдарды басқару және оларды пайдалану жөніндегі жоспары**

1) құқық белгілейтін құжаттар негізінде жер санаттары, жер учаскелерінің меншік иелері және жер пайдаланушылар бөлінісінде әкімшілік-аумақтық бірлік аумағында жайылымдардың орналасу схемасы (картасы);

2) жайылым айналымдарының қолайлы схемасы;

3) жайылымдардың, оның ішінде маусымдық жайылымдардың сыртқы және ішкі шекаралары мен алаңдары, жайылымдық инфрақұрылым объектілері белгіленген картасы;

4) жайылым пайдаланушылардың су тұтыну нормасына сәйкес жасалған су көздеріне (көлдерге, өзендерге, тоғандарға, апандарға, суару немесе суландыру каналдарына, құбырлы немесе шахталы құдықтарға) қолжеткізу схемасы;

5) жайылымы жоқ жеке және (немесе) заңды тұлғалардың ауыл шаруашылығы жануарларының мал басын орналастыру үшін жайылымдарды қайта бөлу және оны берілетін жайылымдарға ауыстыру схемасы;

6) кент маңында орналасқан жайылымдармен қамтамасыз етілмеген жеке және (немесе) заңды тұлғалардың ауыл шаруашылығы жануарларының мал басын шалғайдағы жайылымдарға орналастыру схемасы;

7) ауыл шаруашылығы жануарларын жаюдың және айдаудың маусымдық маршруттарын белгілейтін жайылымдарды пайдалану жөніндегі күнтізбелік графигі.

Шалқия кентінің аумағы құрғақ, даласы бетеге-селеулі белдем тармағына жатады.

Дала өсімдігі басым болуы анықталды, оның негізгі түрлері: бетеге, селеулер, сұлыбас және шамалы даланың түрлі шөптерінің қатысуымен әр түрлі жусанның түрлері.

Шалқия кенті аумағында гидрографиялық торап нашар дамыған. Жайылымды суландыру табиғи көлдерден, бұлақтардан, каналдардан қамтамасыз етіледі. Судың сапасы әлсіз тұздылау, малдарды суару үшін жарамды.

Жайылымдық алқаптардың орташа өнімділігі 2,4 центер/гектарды құрайды.

Жайылымдар жемдерінің қоры ұзақтығы 190-200 күн болатын жайылым кезеңінде пайдаланылады.

Шалқия кенті, солтүстік жағынан Ақүйік ауылдық округімен, оңтүстік жағынан Жаңақорған кентімен шектеседі.

Әкімшілік-аумақтық бөлінісі Шалқия кенті және Құттықожа ауылынан тұрады.

Табиғи ауа-райының жағдайлары бойынша Шалқия кенті күрт құбылмалы ауа-райымен құрғақ далалық аймаққа жатады, олар үшін тән қасиет: көктем-жазғы мезгілінің құрғақшылығы, жазғы жоғары және қысқы төмен ауа температурасы, жыл мезгілі бойынша жеткіліксіз және тұрақсыз атмосфералық жауын-шашын және бір жыл ішінде едәуір желдің жігерлігі.

Шалқия кентінің жалпы жер көлемі 518,2 гектар (бұдан әрі – га), оның ішінде жайылымдар – 0 га.

Санаттары бойынша жерлер келесідей бөлінеді:

ауыл шаруашылығы мақсатындағы жерлер – 26,0 га;

елді мекендердің жерлері – 518,2 га.

Шалқия кентінің аумағындағы ауыл шаруашылығы жануарлары мал басының саны: 711 бас ірі қара малы, 3940 бас уақ мал, 39 бас жылқы, 3 бас түйе малы бар.

Ауыл шаруашылығы жануарларының түрлері бойынша келесідей бөлінген:

ірі қара мал - 4 табын;

уақ мал - 24 отар;

жылқылар - 2 үйір;

түйе -1 табын.

Жайылымдар елді мекендердің табиғи-климаттық ерекшелігіне байланысты табиғи жайылымдарға жатады және көбінесе малды бағу үшін пайдаланылады. Шалқия кент аумағында екпе және аридтік жайылымдар жоқ.

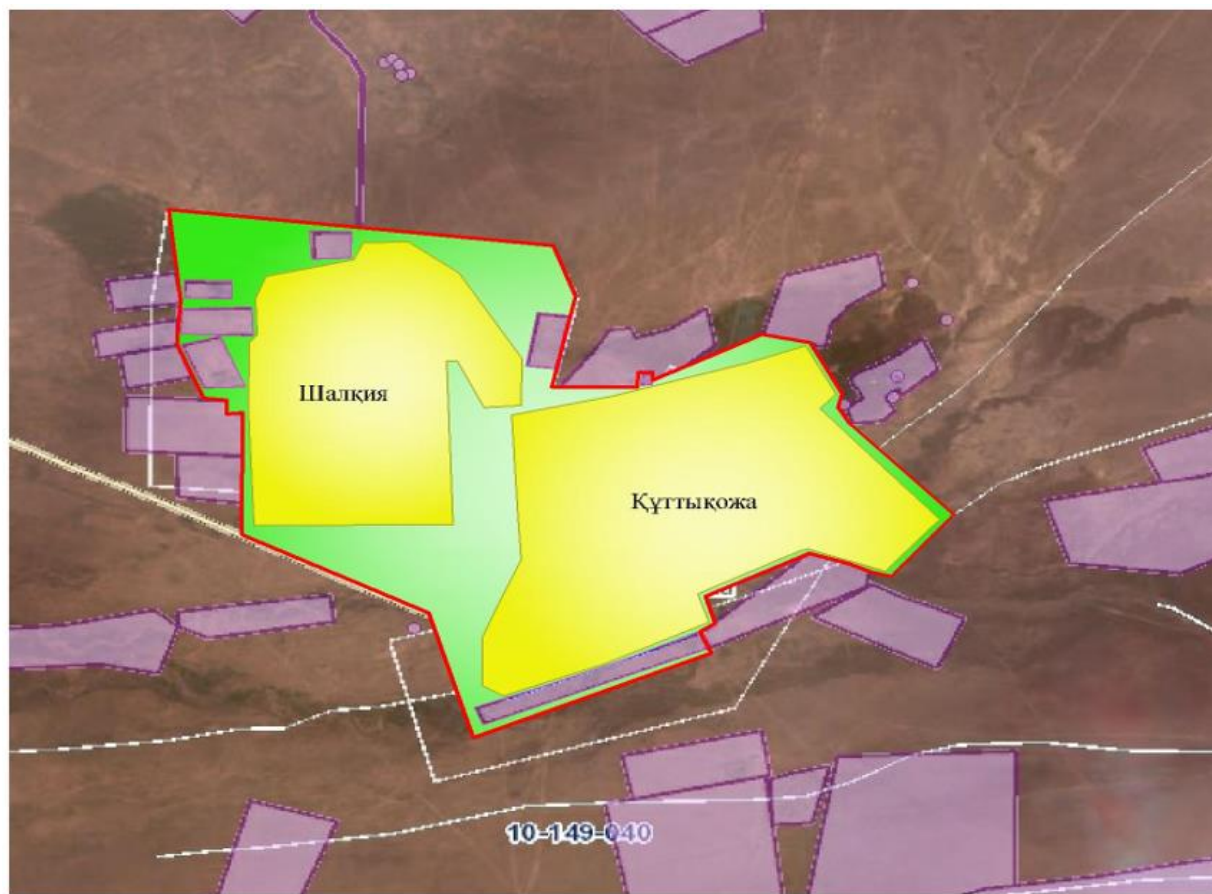
Жайылымдарды негізгі пайдаланушылар Шалқия кентінің тұрғындары болып табылады.

Жоспар жайылымдарды ұтымды пайдалану, жем-шөпке қажеттілікті тұрақты қамтамасыз ету және жайылымдардың тозу процестерін болғызбау мақсатында қабылданды.

Шалқия кентінің аумағында 1 ветеринарлық пункт, 1 мал тоғыту ваннасы қызмет істейді.

Шалқия кентінде малды айдап өтуге арналған сервитуттар белгіленбеген.

**Құқық белгілейтін құжаттар негізінде жер санаттары, жер учаскелерінің меншік иелері және жер пайдаланушылар бөлінісінде әкімшілік-аумақтық бірлік аумағында жайылымдардың орналасу схемасы (картасы)**



#### Шартты белгілер:



- Шалқия кентінің шекарасы



- Елді мекен жерлері



- Ауылшаруашылығы мақсатындағы жерлері



13	Ибишев Д	202,16	30	450			13,5	3,0			405	1350			1755	
14	Токбатыров А	212,16		623				3,0				1869			1869	
	Қорытынды	8703,05	145	2686	4		13,5	3,0	16	16	1957,5	8058	64		10079,5	5508,22

Аббревиатуралардың таратылып жазылуы:

МІҚ – мүйізді ірі қара мал;

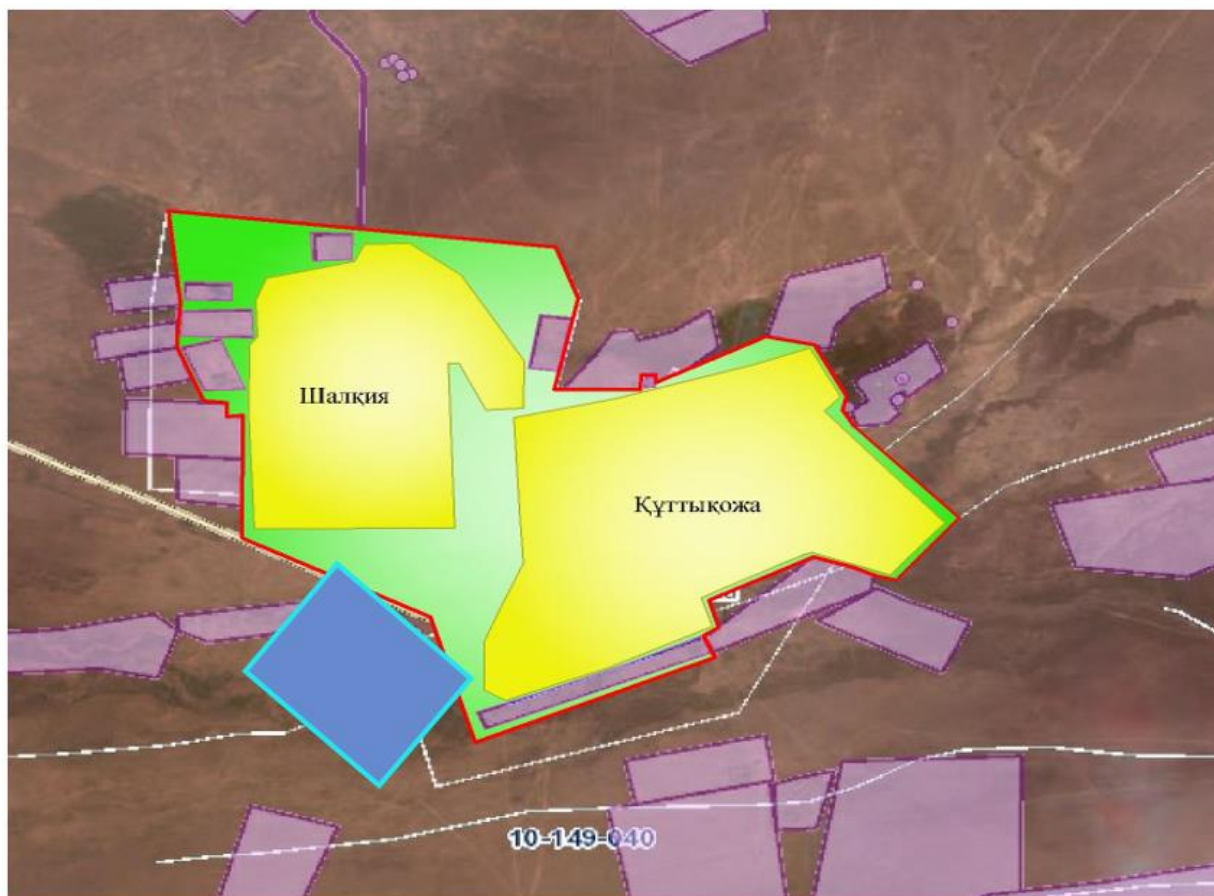
УМ – уақ мал;

га – гектар.






**Шалқия кенті бойынша елді мекендер бөлінісінде мүйізді ірі қара аналық (сауын) мал басын орналастыру үшін жайылымдарды бөлу жөніндегі мәліметтер**

№	Елді мекені	Жайылым алаңы, (гектар)	Сауын сиырлардың болуы (бас)	Жайылымға қажеттілік нормасы 1 бас, (гектар)	Жайылымдардың қажеттілігі (гектар)	Жайылымдармен қамтамасыз етілмеген (гектар)	Қажеттіліктің қамтамасыз етілуі, пайыз	Артықшылық, (га)
1	Шалқия кенті	0	237	13,5	3199	3199	0	-
2	Құттықожа ауылы	9378,45	644	13,5	8694	8694	0	-
	Барлығы	9378,45	881	13,5	11893	11893	0	-

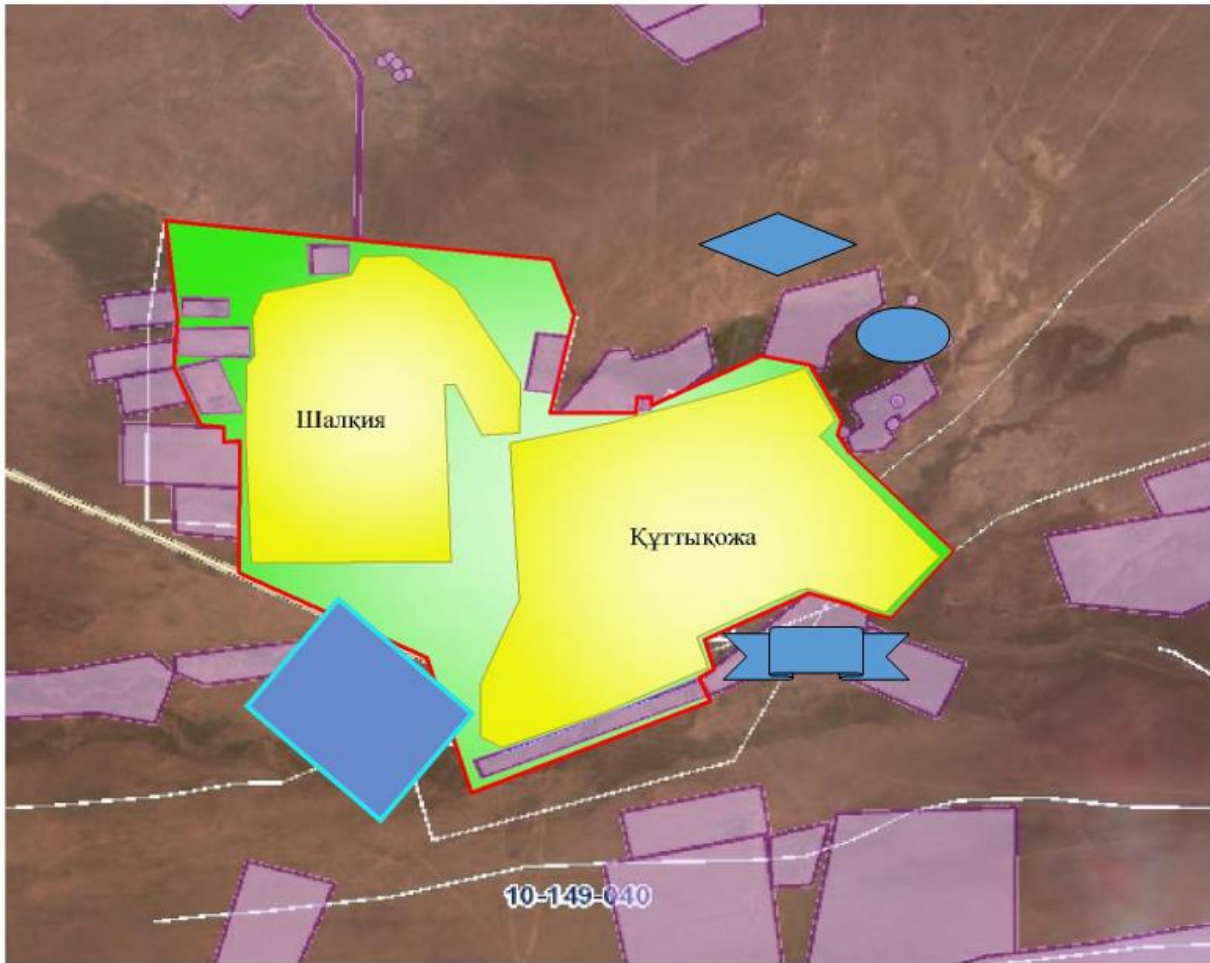
**Жайылым айналымдарының қолайлы схемасы**











### Шартты белгілер:

-  - Шалқия кентінің шекарасы
-  - Елді мекен жерлері
-  - Ауылшаруашылығы мақсатындағы жерлер
-  - Көктемгі және жазғы уақытта пайдаланатын жайылымдар
-  - Күзгі және қысқы уақытта пайдаланатын жайылымдар

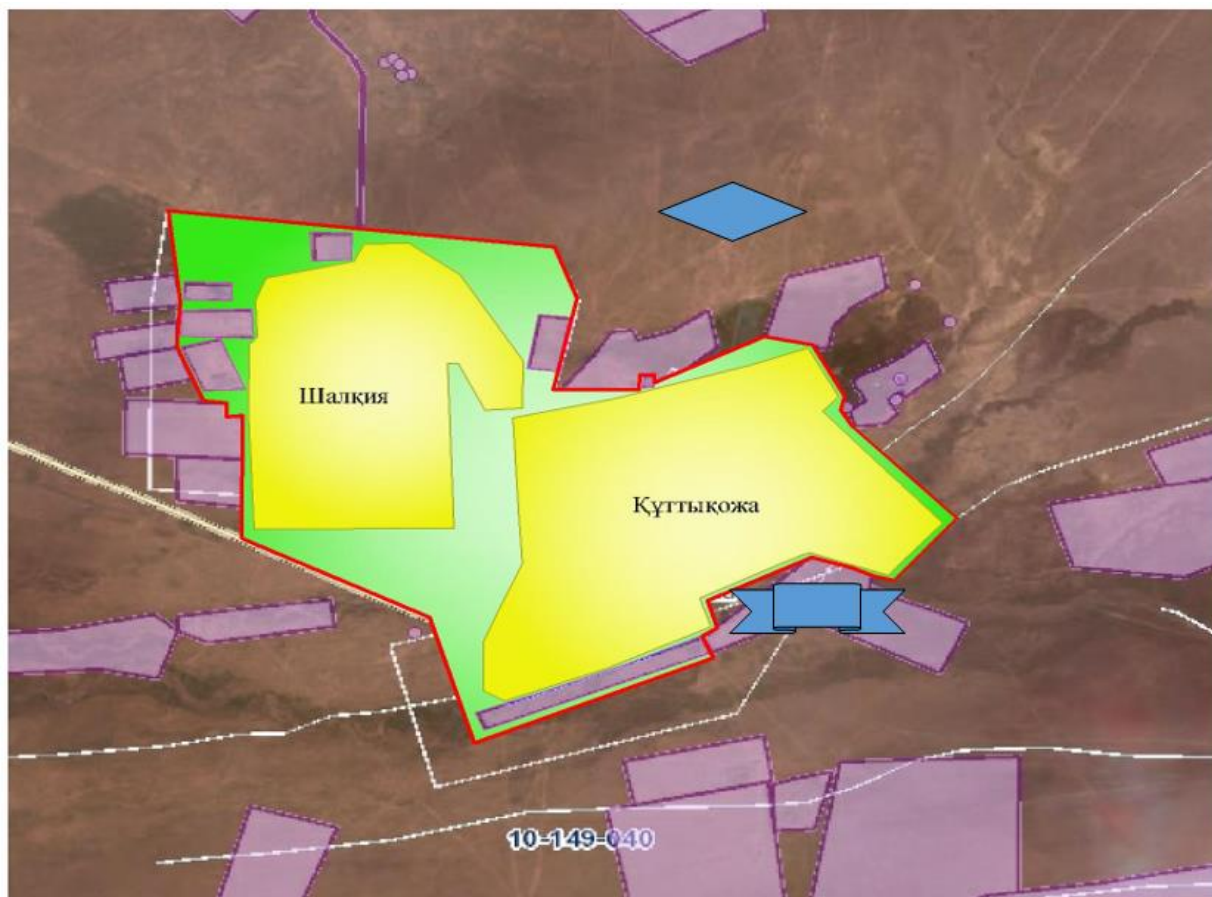
**Жайылымдардың, оның ішінде маусымдық жайылымдардың сыртқы және ішкі шекаралары мен алаңдары, жайылымдық инфрақұрылым объектілері белгіленген картасы**



**Шартты белгілер:**








-  - Шалқия кенітінің шекарасы
-  - Елді мекен жерлері
-  - Ауылшаруашылығы мақсатындағы жерлер
-  - Көктемгі және жазғы уақытта пайдаланатын жайылымдар
-  - Күзгі және қысқы уақытта пайдаланатын жайылымдар
-  - Көлдер
-  - Мал тоғыту ваннасы
-  - Каналдар

Жайылым пайдаланушылардың су тұтыну нормасына сәйкес жасалған су көздеріне (көлдерге, өзендерге, тоғандарға, апандарға, суару немесе суландыру каналдарына, құбырлы немесе шахталы құдықтарға) қол жеткізу схемасы

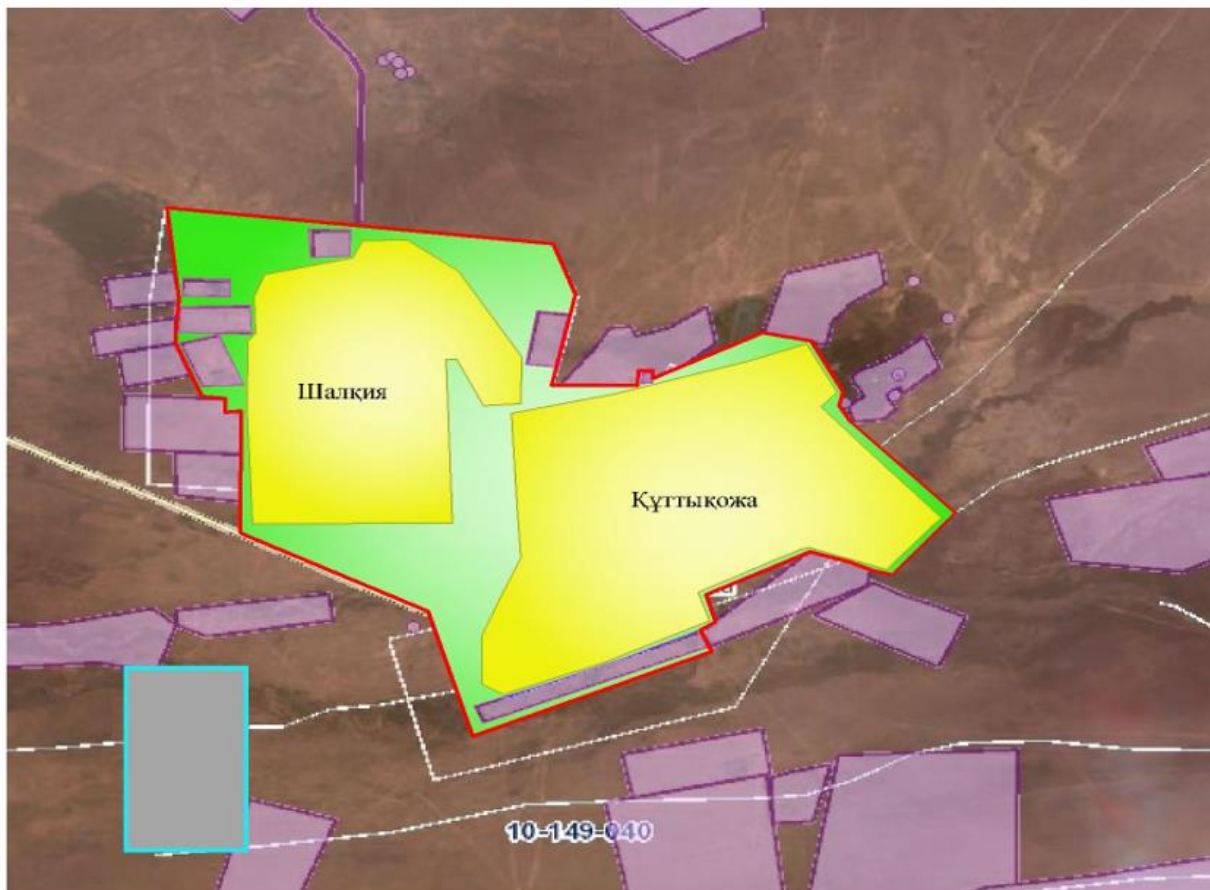


Шартты белгілер:







-  - Шалқия кентінің шекарасы
-  - Елді мекен жерлері
-  - Ауылшаруашылығы мақсатындағы жерлер
-  - Көктемгі және жазғы уақытта пайдаланатын жайылымдар
-  - Күзгі және қысқы уақытта пайдаланатын жайылымдар
-  - Көлдер
- 

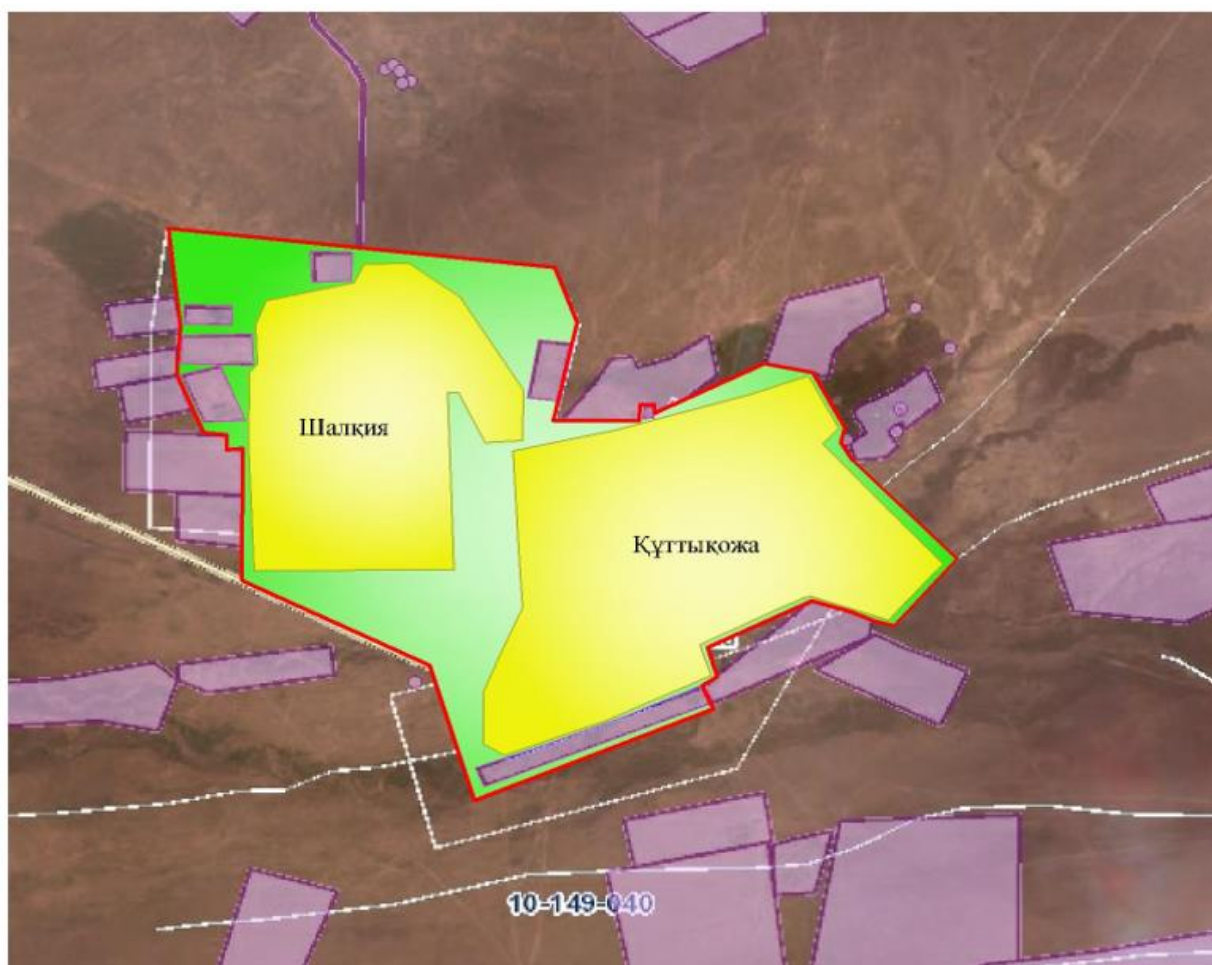
**Жайылымы жоқ жеке және (немесе) заңды тұлғалардың ауылшаруашылығы жануарларының мал басын орналастыру үшін жайылымдарды қайта бөлу және оны берілетін жайылымдарға ауыстыру схемасы**







**Шартты белгілер:**

-  - Шалқия кентінің шекарасы
-  - Елді мекен жерлері
-  - Ауылшаруашылығы мақсатындағы жерлер
-  - Жайылымдарды қайта бөлуге арналған жер телімдері

**Кент маңында орналасқан жайылымдармен қамтамасыз етілмеген жеке және (немесе) заңды тұлғалардың ауылшаруашылығы жануарларының мал басын шалғайдағы жайылымдарға орналастыру схемасы**



**Шартты белгілер:**

	- Шалқия кентінің шекарасы
	- Елді мекен жерлері
	- Ауылшаруашылығы мақсатындағы жерлер
	- Мал басын орналастыру шекаралары

### **Ауыл шаруашылығы жануарларын жаюдың және айдаудың маусымдық маршруттарын белгілейтін жайылымдарды пайдалану жөніндегі күнтізбелік графигі**

№	Кент атауы	Жайылымға малдардың айдап шығарылу кезеңі	Жайылымнан малдардың қайтарылу кезеңі
1	Шалқия кенті	Наурыз 1 жартысы	Қазан 2 онкүндігі

Жаңақорған аудандық маслихатының  
2020 жылғы 24 желтоқсандағы № 577  
шешіміне 3-қосымша

### **Аққорған ауылдық округінің 2020-2021 жылдарға арналған жайылымдарды басқару және оларды пайдалану жөніндегі жоспары**

1) құқық белгілейтін құжаттар негізінде жер санаттары, жер учаскелерінің меншік иелері және жер пайдаланушылар бөлінісінде әкімшілік-аумақтық бірлік аумағында жайылымдардың орналасу схемасы (картасы);

2) жайылым айналымдарының қолайлы схемасы;

3) жайылымдардың, оның ішінде маусымдық жайылымдардың сыртқы және ішкі шекаралары мен алаңдары, жайылымдық инфрақұрылым объектілері белгіленген картасы;

4) жайылым пайдаланушылардың су тұтыну нормасына сәйкес жасалған су көздеріне (көлдерге, өзендерге, тоғандарға, апандарға, суару немесе суландыру каналдарына, құбырлы немесе шахта құдықтарға) қолжеткізу схемасы;

5) жайылымдары жоқ жеке және (немесе) заңды тұлғалардың ауыл шаруашылығы жануарларының мал басын орналастыру үшін жайылымдарды қайта бөлу және оны берілетін жайылымдарға ауыстыру схемасы;

6) ауылдық округі маңында орналасқан жайылымдармен қамтамасыз етілмеген жеке және (немесе) заңды тұлғалардың ауыл шаруашылығы жануарларының мал басын шалғайдағы жайылымдарға орналастыру схемасы;

7) ауыл шаруашылығы жануарларын жаюдың және айдаудың маусымдық маршруттарын белгілейтін жайылымдарды пайдалану жөніндегі күнтізбелік графигі.

Ауылдық округтің аумағы құрғақ, даласы бетеге - селеулі белдем тармағына жатады.

Дала өсімдігі басым болуы анықталды, оның негізгі түрлері: бетеге, селеулер, сұлыбас және шамалы даланың түрлі шөптерінің қатысуымен әр түрлі жусанның түрлері.

Ауылдық округ аумағында гидрографиялық торап нашар дамыған. Жайылымды суландыру табиғи көлдерден, бұлақтардан, каналдардан қамтамасыз етіледі. Судың сапасы әлсіз тұздылау, малдарды суару үшін жарамды.

Жайылымдық алқаптардың орташа өнімділігі 3,4 центер/гектарды құрайды.

Жайылымдар жемдерінің қоры ұзақтығы 190-200 күн болатын жайылым кезеңінде пайдаланылады.

Аққорған ауылдық округі, солтүстік жағынан Қожакент ауылдық округімен, оңтүстік жағынан Келінтөбе ауылдық округімен шектеседі.

Әкімшілік-аумақтық бөлінісі Түгіскен ауылынан тұрады.

Табиғи ауа-райының жағдайлары бойынша: Аққорған ауылдық округі күрт құбылмалы ауа-райымен құрғақ далалық аймаққа жатады, олар үшін тән қасиет: көктем - жазғы мезгілінің құрғақшылығы, жазғы жоғары және қысқы төмен ауа температурасы, жыл мезгілі бойынша жеткіліксіз және тұрақсыз атмосфералық жауын-шашын және бір жыл ішінде едәуір желдің жігерлігі.

Аққорған ауылдық округінің жалпы жер көлемі 4308 гектар (бұдан әрі - га). Соның ішінде жайылымдар – 3113 га.

Санаттары бойынша жерлер келесідей бөлінеді:

ауыл шаруашылығы мақсатындағы жерлер – 3209 га;

елді мекендердің жерлері - 722,5 га;

Ауылдық округ аумағындағы ауыл шаруашылығы жануарлары мал басының саны: 4857 бас ірі қара малы, 4775 бас уақ мал, 1331 бас жылқы малы бар.

Ауыл шаруашылығы жануарларының түрлері бойынша келесідей бөлінген:

ірі қара мал-15 табын;

уақ мал-14 отар;

жылқылар-22 үйір.

Жайылымдар елді мекендердің табиғи-климаттық ерекшелігіне байланысты табиғи жайылымдарға жатады және көбінесе малды бағу үшін пайдаланылады. Ауылдық округтің аумағында екпе және аридтік жайылымдар жоқ.

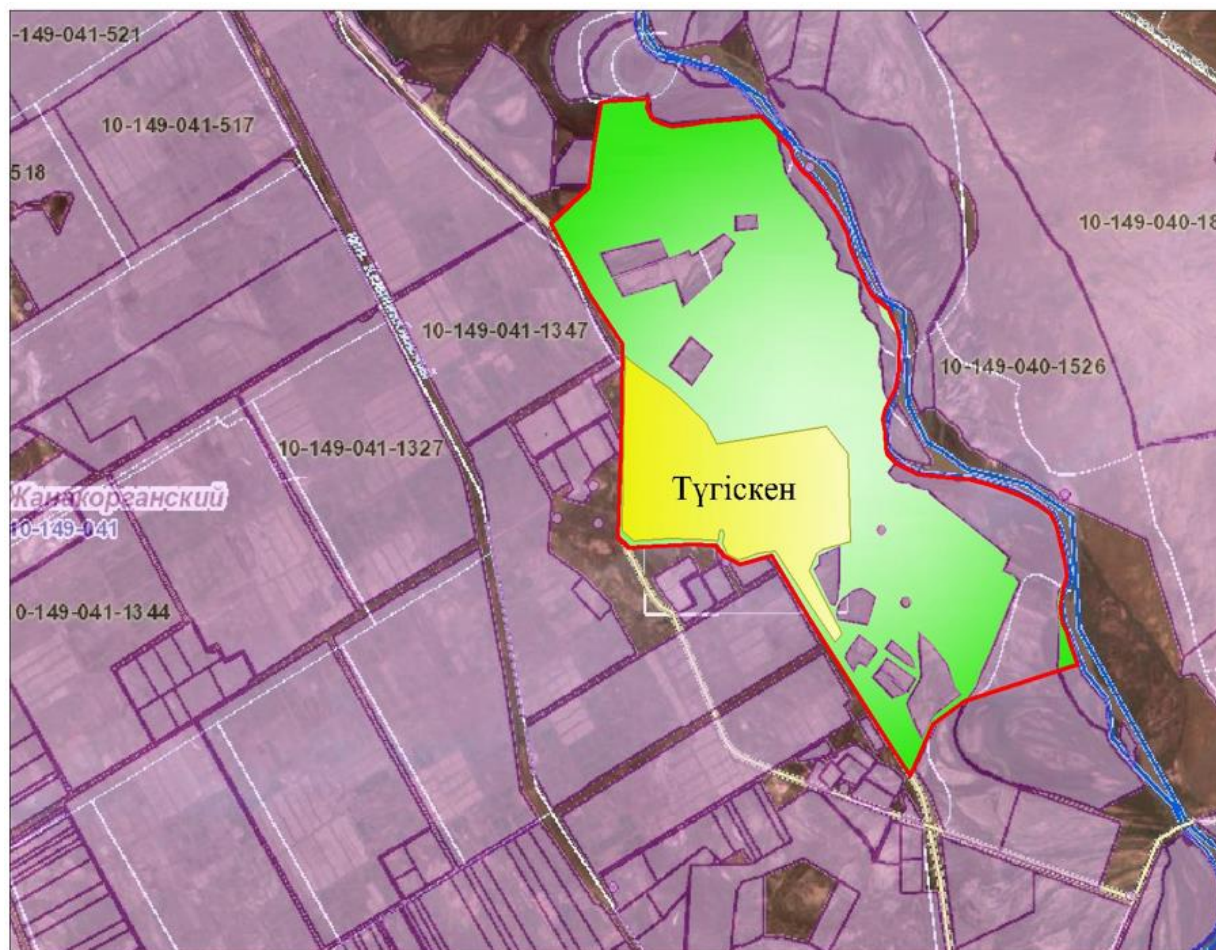
Жайылымдарды негізгі пайдаланушылар Аққорған ауылдық округінің тұрғындары болып табылады.

Жоспар жайылымдарды ұтымды пайдалану, жем-шөпке қажеттілікті тұрақты қамтамасыз ету және жайылымдардың тозу процестерін болғызбау мақсатында қабылданды.

Аққорған ауылдық округтің аумағында 1 ветеринарлық пункт, 1 мал қорымы қызмет істейді.

Аққорған ауылдық округте малды айдап өтуге арналған сервитуттар белгіленбеген.

Құқық белгілейтін құжаттар негізінде жер санаттары, жер учаскелерінің меншік иелері және жер пайдаланушылар бөлінісінде әкімшілік-аумақтық бірлік аумағында жайылымдардың орналасу схемасы (қартасы)



Шартты белгілер:



- Ауылдық округтің шекарасы



- Елді мекен жерлері



- Ауыл шаруашылығы мақсатындағы жерлер

## Жер учаскелерінің меншік иелері

№	Жер учаскелерінің меншік иелері	Жайылымы, (га)	Түрлері бойынша малдың болуы, (бас)				Жайылымға қажеттілік нормасы 1 бас, (га)				Жайылымдардың қажеттілігі, (га)				Артық жайылымдар, (га)	
			МІҚ	УМ	Жылқы	Түйе	МІҚ	УМ	Жылқы	Түйе	МІҚ	УМ	Жылқы	Түйе		Жиыны (га)
1	"Қуан" ш/қ	10														10
2	"Абай" ш/қ	214	42		5		13,5	3,0	16,0		567		80		647	
3	"Байжан" ш/қ	30														30
4	"Қазақстан" ш/қ	50														50
5	"Әділет-Д" ш/қ	16	78				13,5	3,0	16,0		108				108	
6	"Қасымбек Ата" ш/қ	59														59
7	"Есим" ш/қ	148	108				13,5	3,0	16,0		1458				1458	
8	"Ахметжан" ш/қ	65														65
9	"Қарақат" ш/қ	97														97
10	"Икмата" ш/қ	333	56				13,5	3,0	16,0		756				756	













68	" Нысанбек " ш/к	56																		56
69	" Шанияр " ш/к	5																		5
70	" Данияр " ш/к	37																		37
71	" Дарын " ш/к	42																		42
72	" Уали-Сад " ш/к	33																		33
73	" Хатшагүл-Апа " ш/к	28																		28
74	" Таужан " ш/к	27																		27
75	" Бақдәулет " ш/к	69																		69
76	" Үсен-Ата " ш/к	32	6				13,5	3,0	16,0		81							81	32	
77	" Диас-ЕБ " ш/к	84																		84
78	" Ар-Нұр " ш/к	36			5		13,5	3,0	16,0				80					80		
79	" Файзулла " ш/к	47			5		13,5	3,0	16,0				80					80		





102	"Агро серб ис" шқ		30				13,5			405					
103	"Ұлан" ш/қ		152				13,5			2052					
104	"Сыздықов 3"		147				13,5			1984,5					
105	"Жак ипов Т"		32				13,5			432					
106	"Ершора"		63				13,5			850,5					
107	"Бекарыс"		110				13,5			1485					
108	"Нұржарық"				89				16,0				1424		
109	"Аякөз"		115				13,5			1552,5					
	ЖИ НАҒЫ	10532	4857	4775	1331		13,5	3,0	16,0	65569,5	14325	21296		101190,5	3636

Аббревиатуралардың таратылып жазылуы:

МІҚ-мүйізді ірі қара мал;

УА – Уақ мал;

га-гектар;

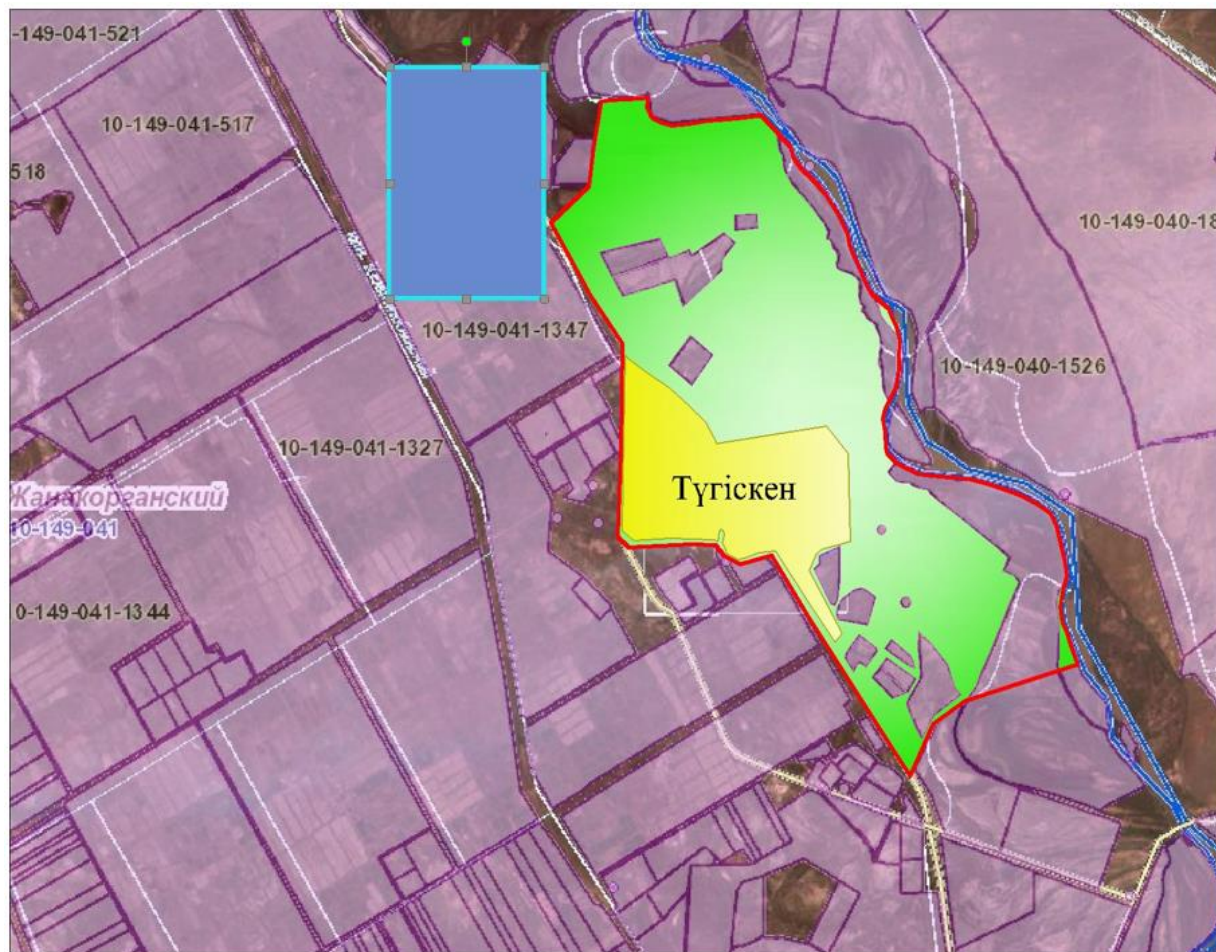
ш/қ- шаруа қожалық.

**Аққорған ауылдық округі бойынша елді мекендер бөлінісінде мүйізді ірі қара аналық (сауын) мал басын орналастыру үшін жайылымдарды бөлу**

№	Елді мекені	Жайылым алаңы, гектар	Сауын сиырлардың болуы (бас)	Жайылымға қажеттілік нормасы 1 бас, гектар	Жайылымдардың қажеттілігі, гектар	Жайылымдармен қамтамасыз етілмеген гектар	Қажеттіліктің қамтамасыз етілуі, пайыз	Артықшылық, гектар
1	Түгіскен	3113	2351	13,5	31738,5	24320	9,8	-

Барлығы	3113	2351	13,5	31738,5	24320	9,8	-
---------	------	------	------	---------	-------	-----	---

## Жайылым айналымдарының қолайлы схемасы



### Шартты белгілер:



- Ауылдық округтің шекарасы



- Елді мекен жерлері



- Ауыл шаруашылығы мақсатындағы жерлер



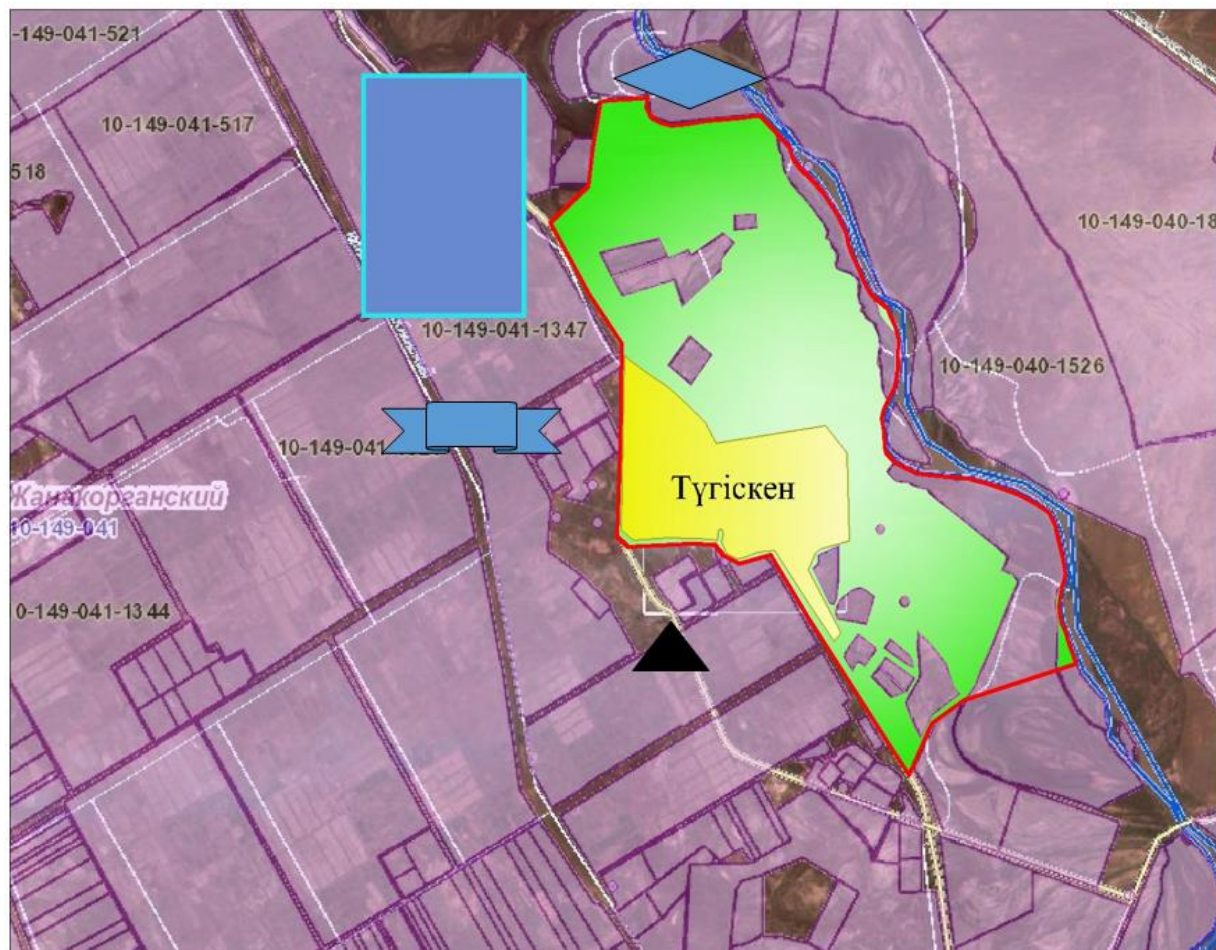
- Көктемгі және жазғы уақытта пайдаланатын жайылымдар



- Күзгі және қысқы уақытта пайдаланатын жайылымдар



Жайылымдардың, оның ішінде маусымдық жайылымдардың сыртқы және ішкі шекаралары мен алаңдары, жайылымдық инфрақұрылым объектілері белгіленген картасы



Шартты белгілер:



- Ауылдық округтің шекарасы



- Елді мекен жерлері



- Ауылшаруашылығы мақсатындағы жерлер



- Көктемгі және жазғы уақытта пайдаланатын жайылымдар



- Күзгі және қысқы уақытта пайдаланатын жайылымдар



- Көлдер



- Мал қорымы



- Каналдар

**Жайылым пайдаланушылардың су тұтыну нормасына сәйкес жасалған су көздеріне (көлдерге, өзендерге, тоғандарға, апандарға суару немесе суландыру каналдарына, құбырлы немесе шахталы құдықтарға) қол жеткізу схемасы**



### Шартты белгілер:



- Ауылдық округтің шекарасы



- Елді мекен жерлері



- Ауыл шаруашылығы мақсатындағы жерлер



- Көктемгі және жазғы уақытта пайдаланатын жайылымдар



- Күзгі және қысқы уақытта пайдаланатын жайылымдар



- Көлдер



- Каналдар

Жайылымы жоқ жеке және (немесе) заңды тұлғалардың ауылшаруашылығы жануарларының мал басын орналастыру үшін жайылымдарды қайта бөлу және оны берілетін жайылымдарға ауыстыру схемасы



Шартты белгілер:



- Ауылдық округтің шекарасы



- Елді мекен жерлері

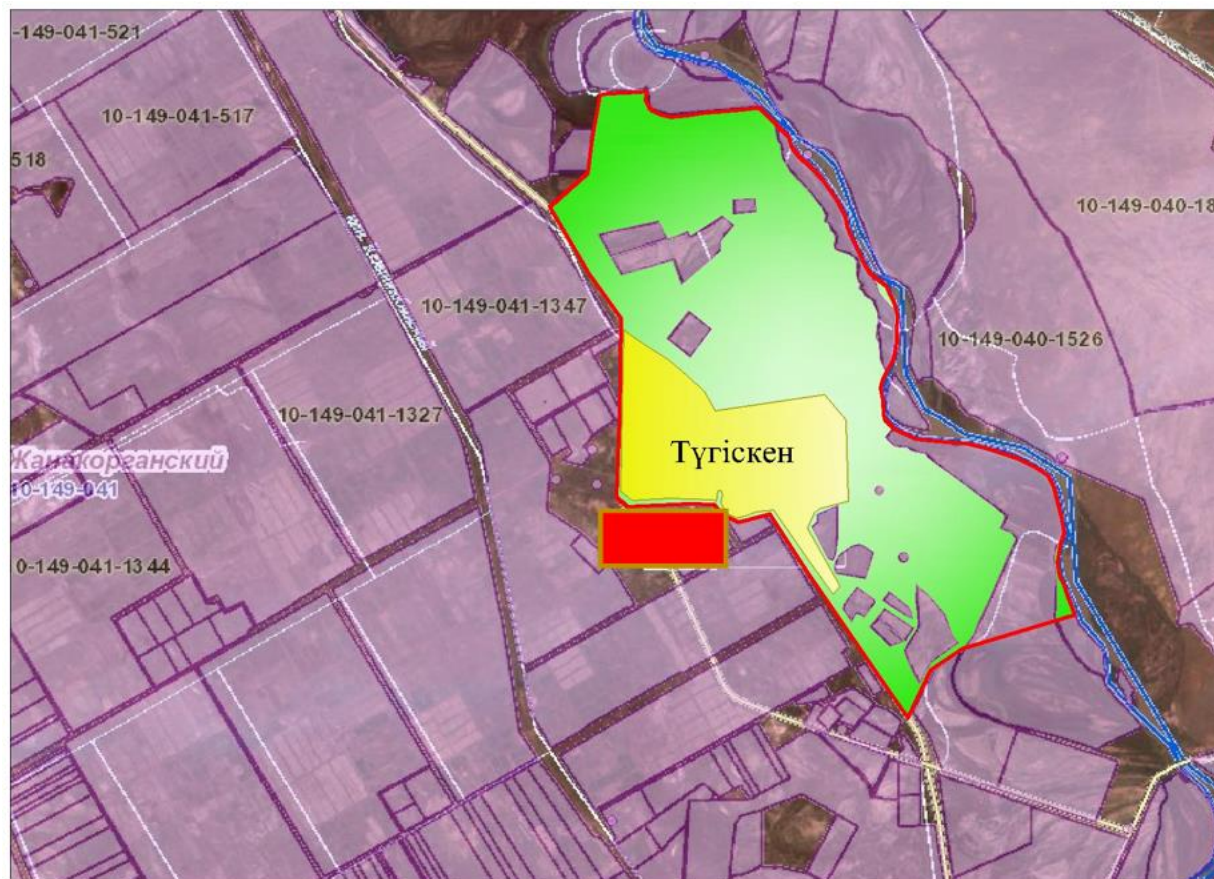


- Ауыл шаруашылығы мақсатындағы жерлер



- Жайылымдарды қайта бөлуге арналған жер телімдері

**Ауылдық округ маңында орналасқан жайылымдармен қамтамасыз етілмеген жеке және (немесе) заңды тұлғалардың ауылшаруашылығы жануарларының мал басын шалғайдағы жайылымдарға орналастыру схемасы**



**Шартты белгілер:**



- Ауылдық округтің шекарасы



- Елді мекен жерлері



- Ауыл шаруашылығы мақсатындағы жерлер



- Мал басын орналастыру шекаралары

## **Ауыл шаруашылығы жануарларын жаюдың және айдаудың маусымдық маршруттарын белгілейтін жайылымдарды пайдалану жөніндегі күнтізбелік графигі**

№	Ауылдық округтің атауы	Жайылымға малдардың айдап шығарылу мерзімі	Жайылымнан малдардың қайтарылу мерзімі
1	Аққорған	Наурыз 1 жартысы	Қазан 2 онкүндігі

Жаңақорған аудандық маслихатының  
2020 жылғы 24 жел-тоқсандағы № 577  
шешіміне 4 қосымша

### **Ақүйік ауылдық округінің 2020-2021 жылдарға арналған жайылымдарды басқару және оларды пайдалану жөніндегі жоспары**

1) құқық белгілейтін құжаттар негізінде жер санаттары, жер учаскелерінің меншік иелері және жер пайдаланушылар бөлінісінде әкімшілік-аумақтық бірлік аумағында жайылымдардың орналасу схемасы (картасы);

2) жайылым айналымдарының қолайлы схемасы;

3) жайылымдардың, оның ішінде маусымдық жайылымдардың сыртқы және ішкі шекаралары мен алаңдары, инфрақұрылым объектілері белгіленген картасы;

4) жайылым пайдаланушылардың су тұтыну нормасына сәйкес жасалған су көздеріне (көлдерге, өзендерге, тоғандарға, апандарға, суару немесе суландыру каналдарына, құбырлы немесе шахта құдықтарға) қол жеткізу схемасы;

5) жайылымдары жоқ жеке және (немесе) заңды тұлғалардың ауыл шаруашылығы жануарларының мал басын орналастыру үшін жайылымдарды қайта бөлу және оны берілетін жайылымдарға ауыстыру схемасы;

6) ауылдық округ маңында орналасқан жайылымдармен қамтамасыз етілмеген жеке және (немесе) заңды тұлғалардың ауыл шаруашылығы жануарларының мал басын шалғайдағы жайылымдарға орналастыру схемасы;

7) ауыл шаруашылығы жануарларын жаюдың және айдаудың маусымдық маршруттарын белгілейтін жайылымдарды пайдалану жөніндегі күнтізбелік графигі.

Ауылдық округтің аумағы құрғақ, даласы бетеге-селеулі белдем тармағына жатады.

Дала өсімдігі басым болуы анықталды, оның негізгі түрлері: бетеге, селеулер, сұлыбас және шамалы даланың түрлі шөптерінің қатысуымен әр түрлі жусанның түрлері.

Ауылдық округ аумағында гидрографиялық торап нашар дамыған. Жайылымды суландыру табиғи көлдерден, бұлақтардан, каналдардан қамтамасыз етіледі. Судың сапасы әлсіз тұздылау, малдарды суару үшін жарамды.

Жайылымдық алқаптардың орташа өнімділігі 2,4 центер/гектарды құрайды.

Жайылымдар жемдерінің қоры ұзақтығы 190-200 күн болатын жайылым кезеңінде пайдаланылады.

Ақүйік ауылдық округі, солтүстік жағынан Қыраш ауылдық округімен, оңтүстік жағынан Жаңақорған кентімен шектеседі.

Әкімшілік-аумақтық бөлінісі Бірлік ауылынан тұрады.

Табиғи ауа-райының жағдайлары бойынша Ақүйік ауылдық округі күрт құбылмалы ауа-райымен құрғақ далалық аймаққа жатады, олар үшін тән қасиет: көктем-жазғы мезгілінің құрғақшылығы, жазғы жоғары және қысқы төмен ауа температурасы, жыл мезгілі бойынша жеткіліксіз және тұрақсыз атмосфералық жауын-шашын және бір жыл ішінде едәуір желдің жігерлігі.

Ақүйік ауылдық округі аумағының жалпы көлемі 5202,0 гектар (бұдан әрі-га), оның ішінде Жайылымдар – 3788,0 га.

Санаттары бойынша жерлер келесідей бөлінеді:

ауыл шаруашылығы мақсатындағы жерлер – 3871,0 га;

елді мекендердің жерлері-350,7 га;

Ауылдық округ аумағындағы ауыл шаруашылығы жануарлары мал басының саны: 1451 бас ірі қара малы, 16142 бас уақ мал, 232 бас жылқы малы бар.

Ауыл шаруашылығы жануарларының түрлері бойынша келесідей бөлінген:

ірі қара мал-7 табын;

уақ мал-35 отар;

жылқылар-7 үйір.

Жайылымдар елді мекендердің табиғи-климаттық ерекшелігіне байланысты табиғи жайылымдарға жатады және көбінесе малды бағу үшін пайдаланылады. Ауылдық округтің аумағында екпе және аридтік жайылымдар жоқ.

Жайылымдарды негізгі пайдаланушылар Ақүйік ауылдық округінің тұрғындары болып табылады.

Жоспар жайылымдарды ұтымды пайдалану, жем-шөпке қажеттілікті тұрақты қамтамасыз ету және жайылымдардың тозу процестерін болғызбау мақсатында қабылданды.

Ақүйік ауылдық округінің аумағында 1 ветеринарлық пункт, 1 мал қорымы қызмет істейді.

Ақүйік ауылдық округінде малды айдап өтуге арналған сервитуттар белгіленбеген.

**Құқық белгілейтін құжаттар негізінде жер санаттары, жер учаскелерінің меншік иелері және жер пайдаланушылар бөлінісінде әкімшілік-аумақтық бірлік аумағында жайылымдардың орналасу схемасы (картасы)**







12	ат-Қ" ШҚ	206,15															206,15
13	" Мыр захмет" ШҚ	238															238
14	" Жеңіс" ШҚ	-															-
15	" Қазбек" ШҚ	-															-
16	" Бер-Кен" ШҚ	-															-
17	" Берді" ШҚ	859,63	80				13,5				1080					1080	
	Барлығы	25946,91	209	7180	69	14	13,5	3,0	16,0	16,0	2821,5	21540	1104	224	25689,5	9258,16	

Аббревиатуралардың толық жазылуы:

МІҚ- мүйізді ірі қара;

УМ- уақ мал;

га – гектар;

ш/қ – шаруа қожалық

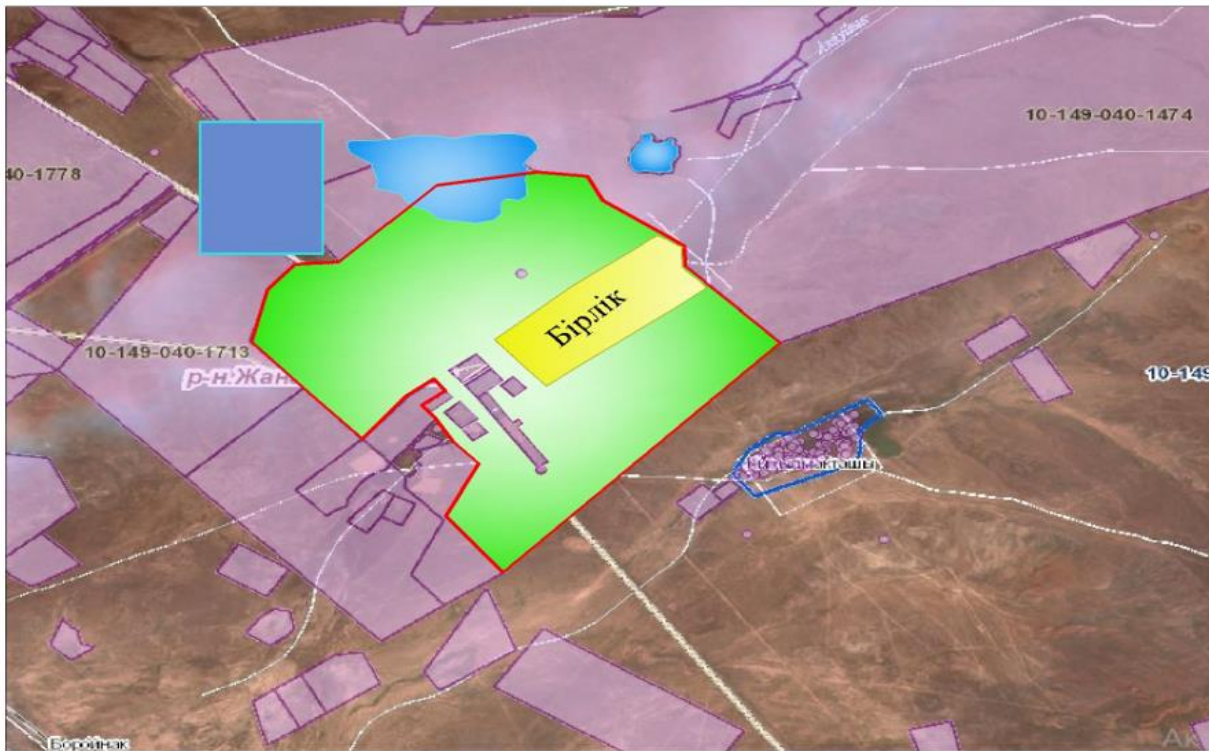
**Ақүйік ауылдық округі бойынша елді мекендер бөлінісінде мүйізді ірі қара аналық (сауын) мал басын орналастыру үшін жайылымдарды бөлу жөніндегі мәліметтер**

№	Елді мекені	Жайылым алаңы, гектар	Сауын сиырлардың болуы (бас)	Жайылымға қажеттілік нормасы 1 бас, гектар	Жайылымдардың қажеттілігі, гектар	Жайылымдармен қамтамасыз етілмеген гектар	Қажеттіліктің қамтамасыз етілуі, %	Артықшылық, (га)
1	Бірлік	29734,91	1338	13,5	18063	-11737	36	23408,91
	Барлығы	29734,91	1338	13,5	18063	-11737	36	23408,91

Аббревиатуралардың толық жазылуы:

ш/қ – шаруа қожалық

**Жайылым айналымдарының қолайлы схемасы**



### Шартты белгілер:



- Ауылдық округтің шекарасы



- Елді мекен жерлері



- Ауыл шаруашылығы мақсатындағы жерлер



- Көктемгі және жазғы уақытта пайдаланатын жайылымдар



- Күзгі және қысқы уақытта пайдаланатын жайылымдар

Жайылымдардың, оның ішінде маусымдық жайылымдардың сыртқы және ішкі шекарлары мен аландары, жайылымдық инфрақұрылым объектілері белгіленген картасы



### Шартты белгілер:



- Жаңақорған кентінің шекарасы



- Елді мекен жерлері



- Ауыл шаруашылығы мақсатындағы жерлер



- Көктемгі және жазғы уақытта пайдаланатын жайылымдар



- Күзгі және қысқы уақытта пайдаланатын жайылымдар



- Көлдер

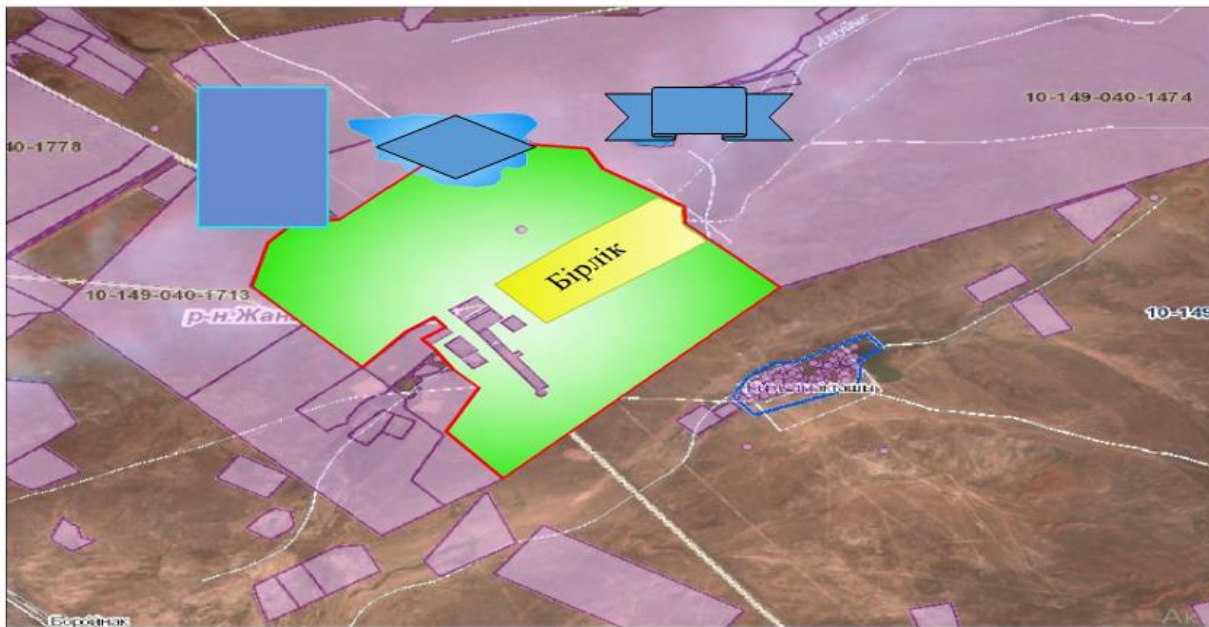


- Каналдар










- Мал қорымы

**Жайылым пайдаланушылардың су тұтыну нормасына сәйкес жасалған су көздеріне (көлдерге, өзендерге, тоғандарға, апандарға суару немесе суландыру каналдарына, құбырлы немесе шахталы құдықтарға) қол жеткізу схемесі**



### Шартты белгілер:

- |   |   |
|---|---|
|   | - Ауылдық округтің шекарасы                           |
|  | - Елді мекен жерлері                                  |
|  | - Ауыл шаруашылығы мақсатындағы жерлер                |
|  | - Көктемгі және жазғы уақытта пайдаланатын жайылымдар |
|  | - Күзгі және қысқы уақытта пайдаланатын жайылымдар    |
|  | - Көлдер  |
|  | - Каналдар  |

**Жайылымы жоқ жеке және (немесе) заңды тұлғалардың ауылшаруашылығы жануарларының мал басын орналастыру үшін жайылымдарды қайта бөлу және оны берілетін жайылымдарға ауыстыру схемасы**



### Шартты белгілер:



- Ауылдық округтің шекарасы



- Елді мекен жерлері



- Ауыл шаруашылығы мақсатындағы жерлер



- Жайылымдарды қайта бөлуге арналған жер телімдері

**Ауылдық округ маңында орналасқан жайылымдармен қамтамасыз етілмеген жеке және (немесе) заңды тұлғалардың ауылшаруашылығы жануарларының мал басын шалғайдағы жайылымдарға орналастыру схемасы**



### Шартты белгілер:



- Ауылдық округтің шекарасы



- Елді мекен жерлері



- Ауыл шаруашылығы мақсатындағы жерлері



- Мал басын орналастыру шекаралары

### Ауыл шаруашылығы жануарларын жаюдың және айдаудың маусымдық маршруттарын белгілейтін жайылымдарды пайдалану жөніндегі күнтізбелік графигі

№	Ауылдық округтің атауы	Жайылымға малдардың айдап шығарылу кезеңі	Жайылымнан малдардың Қайтарылу кезеңі
1	Ақүйік	Наурыз 1 жартысы	Қазан 2 онкүндігі

Жаңақорған аудандық маслихатының  
2020 жылғы 24 желтоқсандағы № 577  
шешіміне 5 қосымша

## **Байкенже ауылдық округінің 2020-2021 жылдарға арналған жайылымдарды басқару және оларды пайдалану жөніндегі жоспары**

1) құқық белгілейтін құжаттар негізінде жер санаттары, жер учаскелерінің меншік иелері және жер пайдаланушылар бөлінісінде әкімшілік-аумақтық бірлік аумағында жайылымдардың орналасу схемасы (картасы);

2) жайылым айналымдарының қолайлы схемасы;

3) жайылымдардың, оның ішінде маусымдық жайылымдардың сыртқы және ішкі шекаралары мен алаңдары, инфрақұрылым объектілері белгіленген картасы;

4) жайылым пайдаланушылардың су тұтыну нормасына сәйкес жасалған су көздеріне (көлдерге, өзендерге, тоғандарға, апандарға, суару немесе суландыру каналдарына, құбырлы немесе шахта құдықтарға) қол жеткізу схемасы;

5) жайылымдары жоқ жеке және (немесе) заңды тұлғалардың ауыл шаруашылығы жануарларының мал басын орналастыру үшін жайылымдарды қайта бөлу және оны берілетін жайылымдарға ауыстыру схемасы;

6) ауылдық округ маңында орналасқан жайылымдармен қамтамасыз етілмеген жеке және (немесе) заңды тұлғалардың ауыл шаруашылығы жануарларының мал басын шалғайдағы жайылымдарға орналастыру схемасы;

7) ауыл шаруашылығы жануарларын жаюдың және айдаудың маусымдық бағыттарын белгілейтін жайылымдарды пайдалану жөніндегі күнтізбелік графигі.

Ауылдық округтің аумағы құрғақ, даласы бетеге-селеулі белдем тармағына жатады.

Дала өсімдігі басым болуы анықталды, оның негізгі түрлері: бетеге, селеулер, сұлыбас және шамалы даланың түрлі шөптерінің қатысуымен әр түрлі жусанның түрлері.

Ауылдық округ аумағында гидрографиялық торап нашар дамыған. Жайылымды суландыру табиғи көлдерден, бұлақтардан, каналдардан қамтамасыз етіледі. Судың сапасы әлсіз тұздылау, малдарды суару үшін жарамды.

Жайылымдық алқаптардың орташа өнімділігі 6,8 центер/гектарды құрайды.

Жайылымдар жемдерінің қоры ұзақтығы 190-200 күн болатын жайылым кезеңінде пайдаланылады.

Байкенже ауылдық округі, солтүстік жағынан Төменарық ауылдық округімен, оңтүстік жағынан Жаңарық ауылдық округімен шектеседі. Әкімшілік-аумақтық бөлінісі Байкенже ауылы және Билібай елді мекенінен тұрады.

Табиғи ауа-райының жағдайлары бойынша Байкенже ауылдық округі күрт құбылмалы ауа-райымен құрғақ далалық аймаққа жатады, олар үшін тән қасиет: көктем-жазғы мезгілінің құрғақшылығы, жазғы жоғары және қысқы төмен ауа температурасы, жыл мезгілі бойынша жеткіліксіз және тұрақсыз атмосфералық жауын-шашын және бір жыл ішінде едәуір желдің жігерлігі.



Байкенже ауылдық округінің жалпы көлемі 4509,0 гектар (бұдан әрі- га), оның ішінде Жайылымдар – 3082,0 га.

Санаттары бойынша жерлер келесідей бөлінеді:

ауыл шаруашылығы мақсатындағы жерлер – 3151,0 га;

елді мекендердің жерлері-451,0 га;

Ауылдық округ аумағындағы ауыл шаруашылығы жануарлары мал басының саны: 4134 бас ірі қара малы, 2684 бас уақ мал, 411 бас жылқы малы бар.

Ауыл шаруашылығы жануарларының түрлері бойынша келесідей бөлінген:

ірі қара мал-15 табын;

уақ мал-10 отар;

жылқылар-12 үйір.

Жайылымдар елді мекендердің табиғи-климаттық ерекшелігіне байланысты табиғи жайылымдарға жатады және көбінесе малды бағу үшін пайдаланылады. Ауылдық округтің аумағында екпе және аридтік жайылымдар жоқ.

Жайылымдарды негізгі пайдаланушылар Байкенже ауылдық округінің тұрғындары болып табылады.

Жоспар жайылымдарды ұтымды пайдалану, жем-шөпке қажеттілікті тұрақты қамтамасыз ету және жайылымдардың тозу процестерін болғызбау мақсатында қабылданды.

Байкенже ауылдық округінің аумағында 1 ветеринарлық пункт, 1 мал қорымы және 1 мал тоғыту ваннасы қызмет істейді.

Байкенже ауылдық округінде малды айдап өтуге арналған сервитуттар белгіленбеген.

**Құқық белгілейтін құжаттар негізінде жер санаттары, жер учаскелерінің меншік иелері және жер пайдаланушылар бөлінісінде әкімшілік- аумақтық бірлік аумағында жайылымдардың орналасу схемасы (картасы)**





Жиын ы	7299,2 6	1754	1563	316	13,5	3	16	24394, 5	4089	4816	34139, 56	26242, 74
-----------	-------------	------	------	-----	------	---	----	-------------	------	------	--------------	--------------

Аббревиатуралардың толық жазылуы:

МІҚ- мүйізді ірі қара,

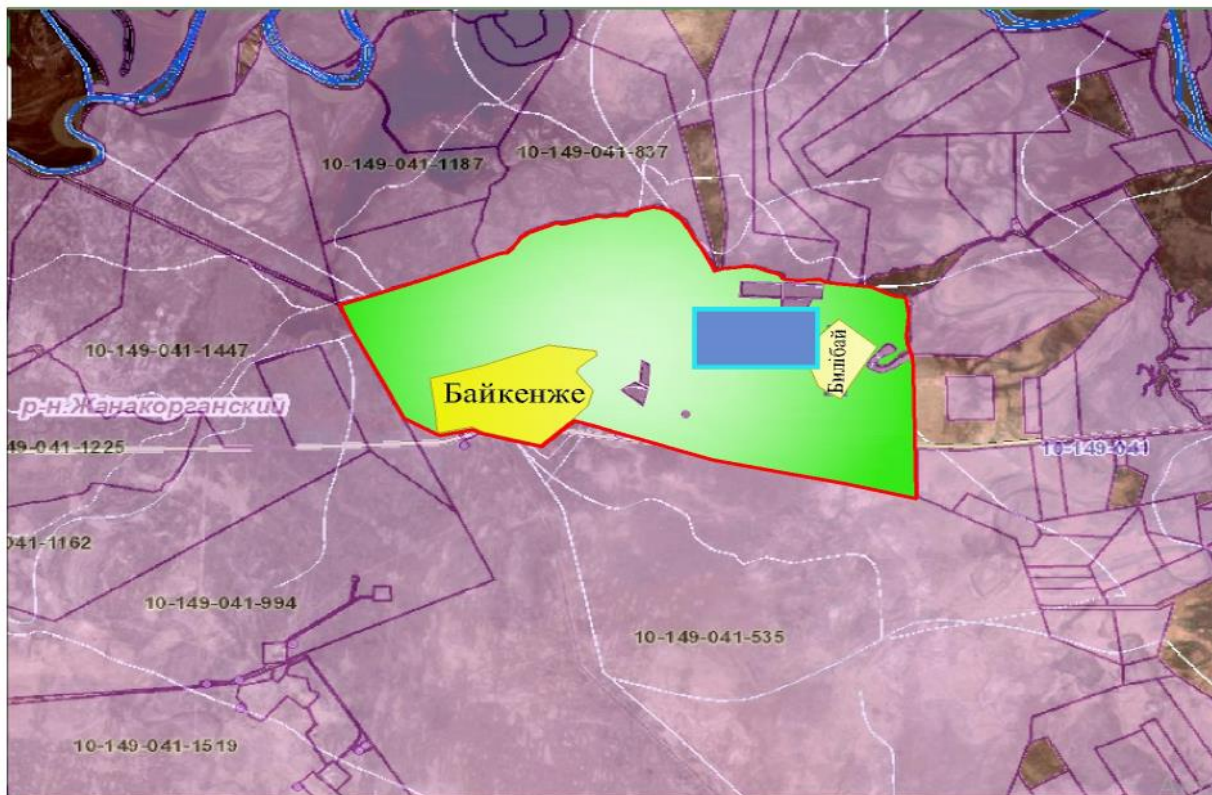
УМ- уақ мал;

га – гектар;






**Байкенже ауылдық округі бойынша елді мекендер бөлінісінде мүйізді ірі қара аналық (сауын) мал басын орналастыру үшін жайылымдарды бөлу жөніндегі мәліметтер**

№	Елді мекені	Жайылым алаңы, гектар	Сауын сиырлардың болуы (бас)	Жайылымға қажеттілік нормасы 1 бас, гектар	Жайылымдардың қажеттілігі, гектар	Жайылымдармен қамтамасыз етілмеген гектар	Қажеттіліктің қамтамасыз етілуі, пайыз	Артықшылық, (га)
1	Байкенже	2077	981	13,5	13244			-
2	Билібай	1005	245	13,5	3308			-
	Барлығы	3082	1226	13,5	16552			-

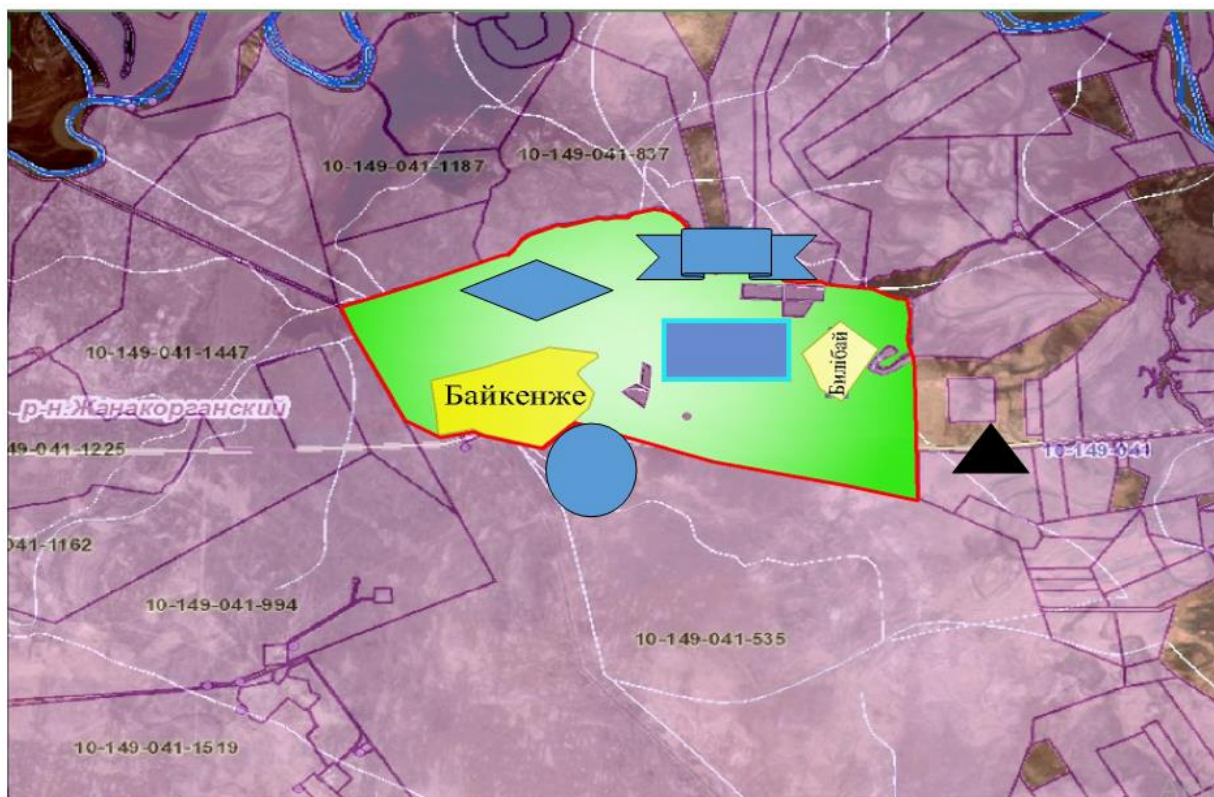
**Жайылым айналымдарының қолайлы схемасы**












**Шартты белгілер:**

-  - Ауылдық округтің шекарасы
-  - Елді мекен жерлері
-  - Ауыл шаруашылығы мақсатындағы жерлер
-  - Көктемгі және жазғы уақытта пайдаланатын жайылымдар
-  - Күзгі және қысқы уақытта пайдаланатын жайылымдар

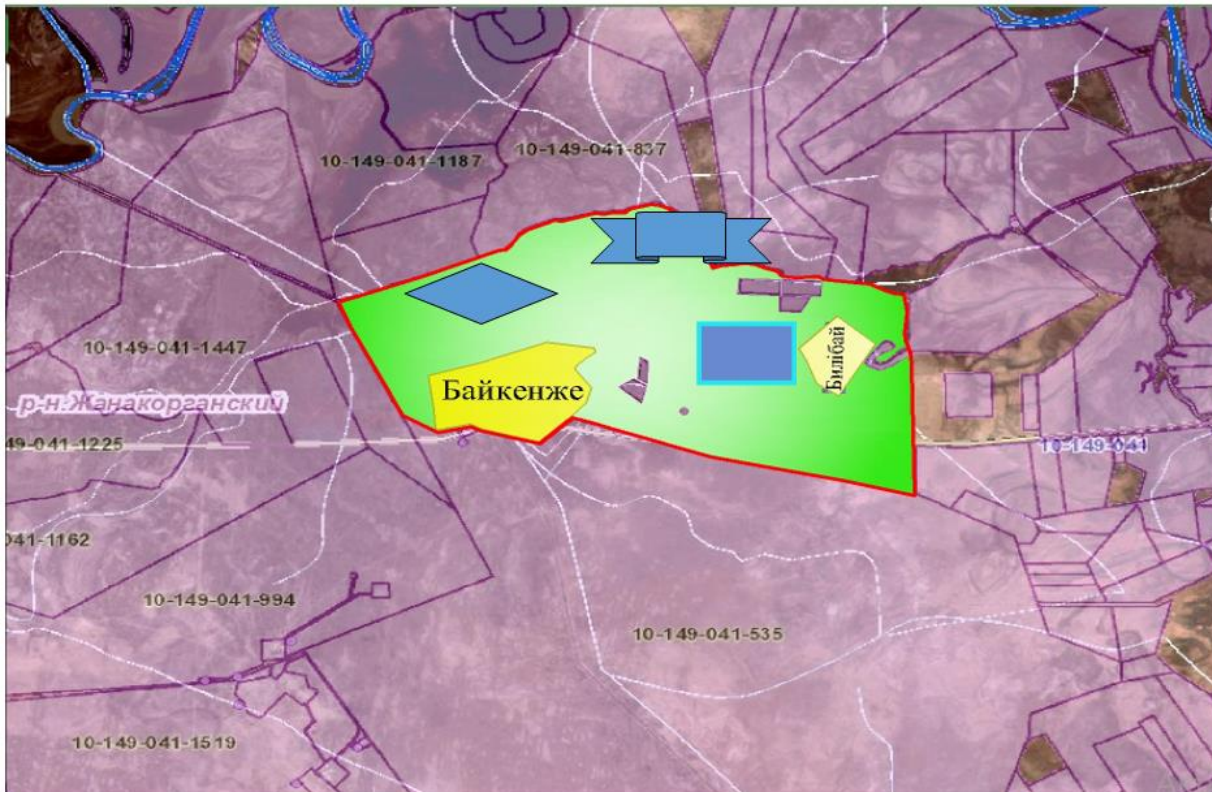
**Жайылымдардың, оның ішінде маусымдық жайылымдардың сыртқы және ішкі шекаралары мен алаңдары, инфрақұрылым объектілері белгіленген картасы**



**Шартты белгілер:**

-  - Ауылдық округтің шекарасы
-  - Елді мекен жерлері
-  - Ауыл шаруашылығы мақсатындағы жерлер
-  - Көктемгі және жазғы уақытта пайдаланатын жайылымдар
-  - Күзгі және қысқы уақытта пайдаланатын жайылымдар
-  - Көлдер
-  - Мал тоғыту ваннасы
-  - Каналдар
-  - Мал қорымы

**Жайылым пайдаланушылардың су тұтыну нормасына сәйкес жасалған су көздеріне (көлдерге, өзендерге, тоғандарға, апандарға, суару немесе суландыру каналдарына, құбырлы немесе шахталы құдықтарға) қол жеткізу схемесы**



## Шартты белгілер:



- Ауылдық округтің шекарасы



- Елді мекен жерлері



- Ауыл шаруашылығы мақсатындағы жерлер



- Көктемгі және жазғы уақытта пайдаланатын жайылымдар



- Күзгі және қысқы уақытта пайдаланатын жайылымдар

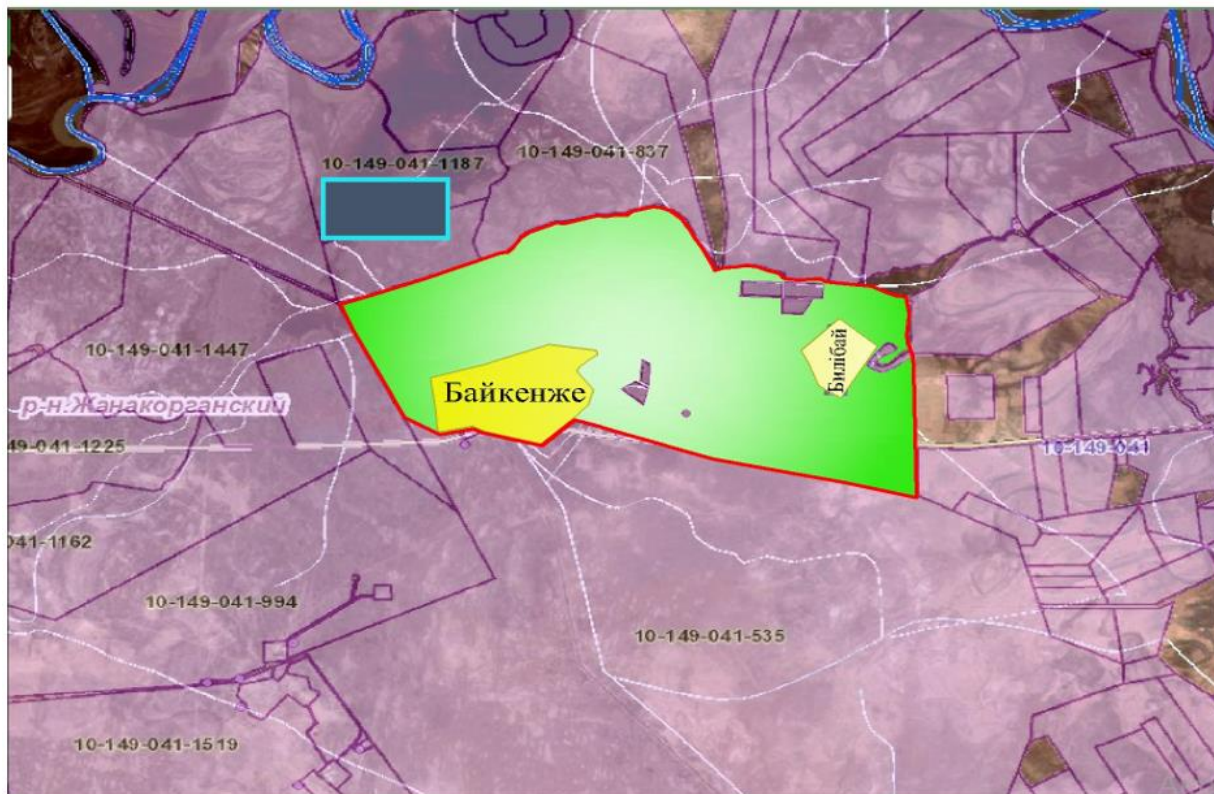


- Көлдер



- Каналдар

**Жайылымы жоқ жеке және (немесе) заңды тұлғалардың ауылшаруашылығы жануарларының мал басын орналастыру үшін жайылымдарды қайта бөлу және оны берілетін жайылымдарға ауыстыру схемасы**



**Шартты белгілер:**



- Ауылдық округтің шекарасы



- Елді мекен жерлері



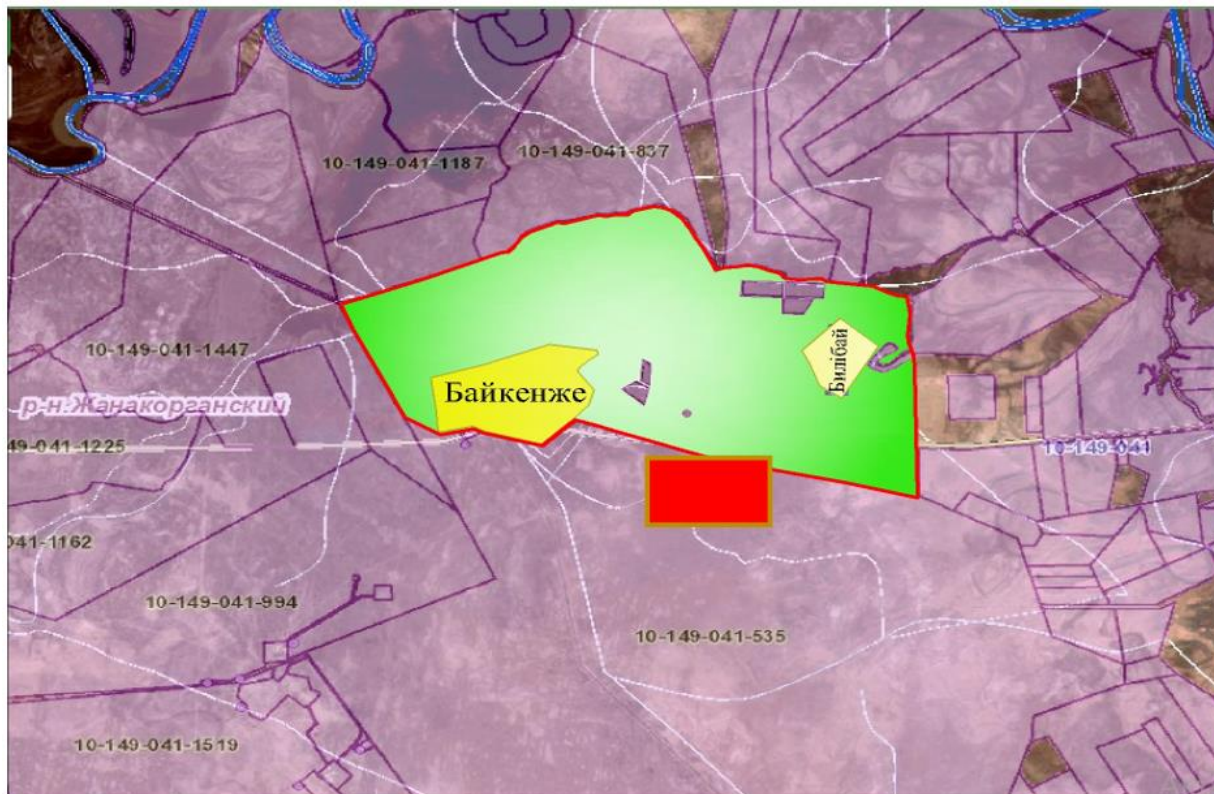
- Ауыл шаруашылығы мақсатындағы жерлер



- Жайылымдарды қайта бөлуге арналған жер телімдері

**Ауылдық округ маңында орналасқан жайылымдармен қамтамасыз етілмеген жеке және (немесе) заңды тұлғалардың ауылшаруашылығы жануарларының мал басын шалғайдағы жайылымдарға орналастыру схемасы**





**Шартты белгілер:**



- Ауылдық округтің шекарасы



- Елді мекен жерлері



- Ауыл шаруашылығы мақсатындағы жерлер



- Мал басын орналастыру шекаралары

[MISSING IMAGE: , ]

**Ауыл шаруашылығы жануарларын жаюдың және айдаудың маусымдық маршруттарын белгілейтін жайылымдарды пайдалану жөніндегі күнтізбелік графигі**

№	Ауылдық округтің атауы	Жайылымға малдардың айдап шығарылу кезеңі	Жайылымнан малдардың қайтарылу кезеңі
1	Байкенже	Наурыз 1 жартысы	Қазан 2 онкүндігі

## **Жаманбай батыр ауылдық округінің 2020-2021 жылдарға арналған жайылымдарды басқару және оларды пайдалану жөніндегі жоспары**

1) құқық белгілейтін құжаттар негізінде жер санаттары, жер учаскелерінің меншік иелері және жер пайдаланушылар бөлінісінде әкімшілік-аумақтық бірлік аумағында жайылымдардың орналасу схемасы (картасы);

2) жайылым айналымдарының қолайлы схемасы;

3) жайылымдардың, оның ішінде маусымдық жайылымдардың сыртқы және ішкі шекаралары мен алаңдары, инфрақұрылым объектілері белгіленген картасы;

4) жайылым пайдаланушылардың су тұтыну нормасына сәйкес жасалған су көздеріне (көлдерге, өзендерге, тоғандарға, апандарға, суару немесе суландыру каналдарына, құбырлы немесе шахта құдықтарға) қол жеткізу схемасы;

5) жайылымдары жоқ жеке және (немесе) заңды тұлғалардың ауыл шаруашылығы жануарларының мал басын орналастыру үшін жайылымдарды қайта бөлу және оны берілетін жайылымдарға ауыстыру схемасы;

6) ауылдық округ маңында орналасқан жайылымдармен қамтамасыз етілмеген жеке және (немесе) заңды тұлғалардың ауыл шаруашылығы жануарларының мал басын шалғайдағы жайылымдарға орналастыру схемасы;

7) ауыл шаруашылығы жануарларын жаюдың және айдаудың маусымдық бағыттарын белгілейтін жайылымдарды пайдалану жөніндегі күнтізбелік графигі.

Ауылдық округтің аумағы құрғақ, даласы бетеге-селеулі белдем тармағына жатады.

Дала өсімдігі басым болуы анықталды, оның негізгі түрлері: бетеге, селеулер, сұлыбас және шамалы даланың түрлі шөптерінің қатысуымен әр түрлі жусанның түрлері.

Ауылдық округ аумағында гидрографиялық торап нашар дамыған. Жайылымды суландыру табиғи көлдерден, бұлақтардан, каналдардан қамтамасыз етіледі. Судың сапасы әлсіз тұздылау, малдарды суару үшін жарамды.

Жайылымдық алқаптардың орташа өнімділігі 2,4 центер/гектарды құрайды.

Жайылымдар жемдерінің қоры ұзақтығы 190-200 күн болатын жайылым кезеңінде пайдаланылады.

Жаманбай батыр ауылдық округі, солтүстік жағынан Талап ауылдық округімен, оңтүстік жағынан Қосүйенкі ауылдық округімен шектеседі.

Әкімшілік-аумақтық бөлінісі Талап және Кеңес ауылынан тұрады.

Табиғи ауа-райының жағдайлары бойынша Жаманбай батыр ауылдық округі күрт құбылмалы ауа-райымен құрғақ далалық аймаққа жатады, олар үшін тән қасиет: көктем-жазғы мезгілінің құрғақшылығы, жазғы жоғары және қысқы төмен ауа

температурасы, жыл мезгілі бойынша жеткіліксіз және тұрақсыз атмосфералық жауын-шашын және бір жыл ішінде едәуір желдің жігерлігі.

Жаманбай батыр ауылдық округі аумағының жалпы көлемі 7000,0 гектар (бұдан әрі-га), оның ішінде Жайылымдар – 4756,0 га.

Санаттары бойынша жерлер келесідей бөлінеді:

ауыл шаруашылығы мақсатындағы жерлер – 3914,0 га;

елді мекендердің жерлері- 417,6 га.

Ауылдық округ аумағындағы ауыл шаруашылығы жануарлары мал басының саны: 2268 бас ірі қара малы, 26402 бас уақ мал, 859 бас жылқы, түйе 30 бас малы бар.

Ауыл шаруашылығы жануарларының түрлері бойынша келесідей бөлінген:

ірі қара мал-15 табын;

уақ мал-34 отар;

жылқылар-22 үйір;

түйе-2 табын.

Жайылымдар елді мекендердің табиғи-климаттық ерекшелігіне байланысты табиғи жайылымдарға жатады және көбінесе малды бағу үшін пайдаланылады. Ауылдық округтің аумағында екпе және аридтік жайылымдар жоқ.

Жайылымдарды негізгі пайдаланушылар Жаманбай батыр ауылдық округінің тұрғындары болып табылады.

Жоспар жайылымдарды ұтымды пайдалану, жем-шөпке қажеттілікті тұрақты қамтамасыз ету және жайылымдардың тозу процестерін болғызбау мақсатында қабылданды.

Жаманбай батыр ауылдық округінің аумағында 1 ветеринарлық пункт, 1 мал қорымы және 1 мал тоғыту ваннасы қызмет істейді.

Жаманбай батыр ауылдық округінде малды айдап өтуге арналған сервитуттар белгіленбеген.

**Құқық белгілейтін құжаттар негізінде жер санаттары, жер учаскелерінің меншік иелері және жер пайдаланушылар бөлінісінде әкімшілік-аумақтық бірлік аумағында жайылымдардың орналасу схемасы (картасы)**



1	Жанатаева Ақмарал	417		360	10	-	13,5	3,0	16,0	16,0		1080	160		1240	823
2	Сарымбетов Талғат	210	10									135			135	75
3	Рамаңкулов Нұрахмет	175	14									189			189	14
4	Қасымбеков Сабырхан	319	8									108			108	211
5	Мелдебеков Кенжехан	155		330		-						990			990	835
6	Мелдебеков Жексен	1449	2	625		-						27	1875		1902	453
7	Оразбеков Смағұл	708	13	970	15							175,5	2910	240	3325,5	2617,5
8	Қалменов Біржан	1438	40	453								540	1359		1899	461
9	Абуов Сырым	70			15								240		240	170
10	Паримбе	329	64									864				535









42	ев Аскар Р	491															491
43	Сұлтанқұлов А.	170															170
44	Альмурзаев Жауким	10															10
	Қорытынды	48367,4	555	7860	709	21	13,5	3	16	16	6601,5	23580	11344	336	42752,5	29723,4	18559,3

Аббревиатуралардың толық жазылуы:

МІҚ- мүйізді ірі қара,

УМ- уақ мал;

Ш/Қ-шаруа қожалық;

Га – гектар.

**Жаманбай батыр ауылдық округі бойынша елді мекендер бөлінісінде мүйізді ірі қара аналық (сауын) мал басын орналастыру үшін жайылымдарды бөлу жөніндегі мәліметтер**

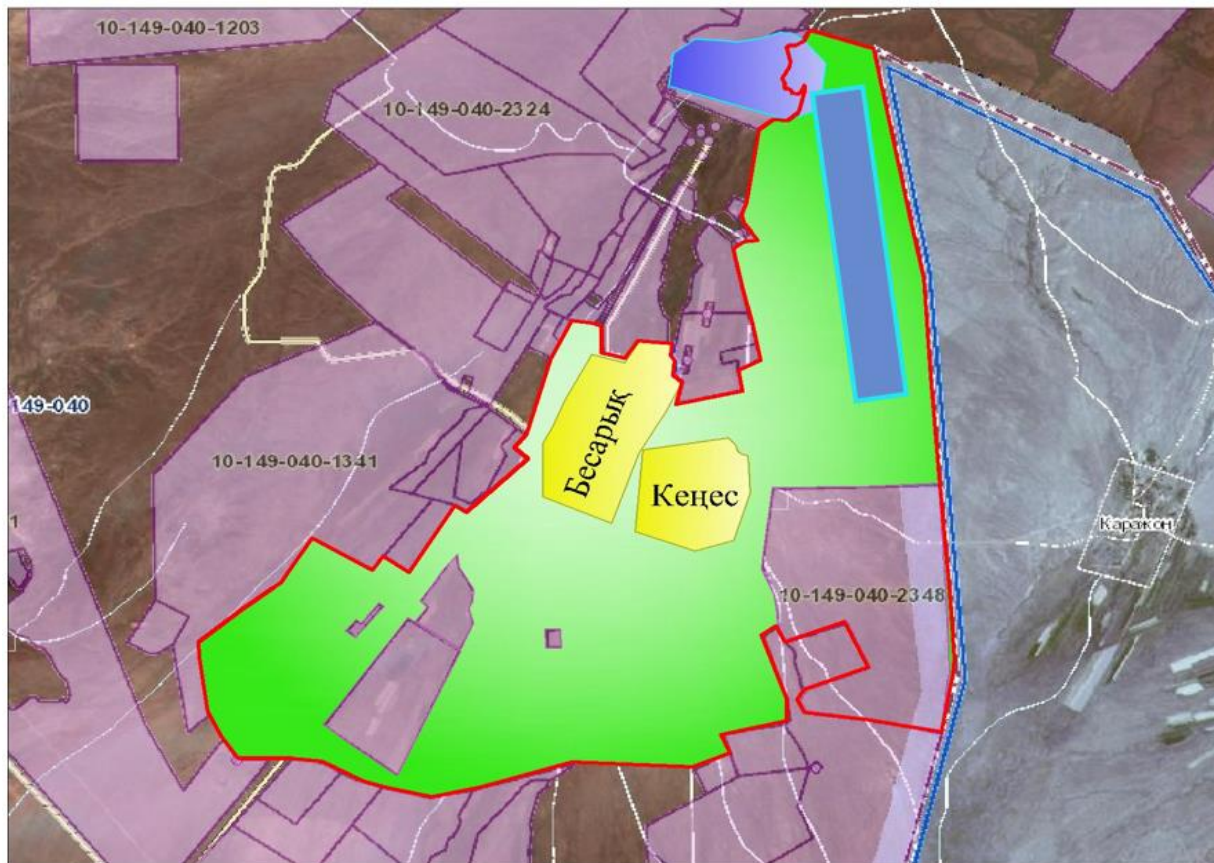
№	Елді мекені	Жайылым алаңы, гектар	Сауын сиырлардың болуы (бас)	Жайылымға қажеттілік нормасы 1 бас, гектар	Жайылымдардың қажеттілігі, гектар	Жайылымдармен қамтамасыз етілмеген гектар	Қажеттіліктің қамтамасыз етілуі, пайыз	Артықшылық, (га)
1	Жаманбай батыр	53124	1873	13,5	25285,5	-27838,5	21	-
	Барлығы	53124	1873	13,5	25285,5	-27838,5	21	-

Аббревиатуралардың толық жазылуы:






ДҚ-дара кәсіпкерлік ;

ш/қ-шаруа қожалық.

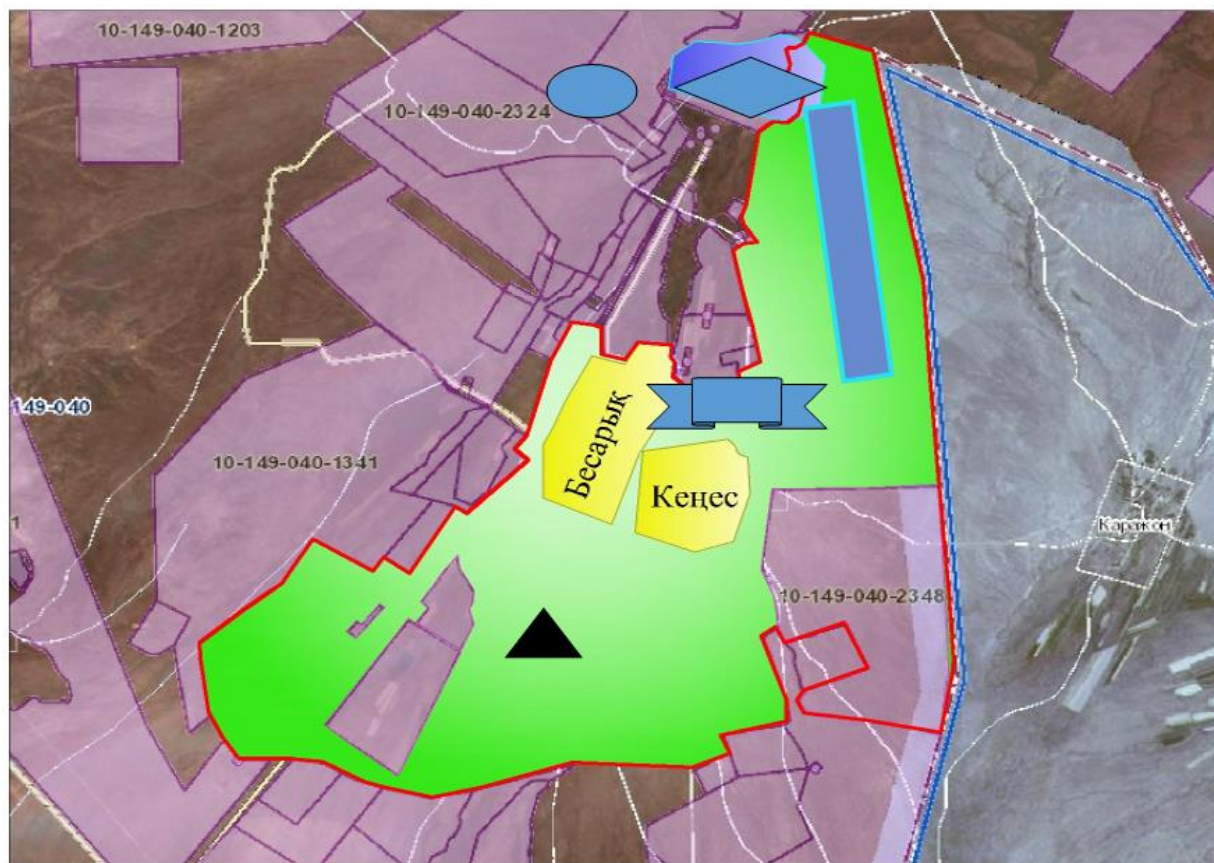
**Жайылым айналымдарының қолайлы схемасы**



**Шартты белгілер:**

-  - Ауылдық округтің шекарасы
-  - Елді мекен жерлері
-  - Ауыл шаруашылығы мақсатындағы жерлер
-  - Көктемгі және жазғы уақытта пайдаланатын жайылымдар
-  - Күзгі және қысқы уақытта пайдаланатын жайылымдар

**Жайылымдардың, оның ішінде маусымдық жайылымдардың сыртқы және ішкі шекаралары мен алаңдары, жайылымдық инфрақұрылым объектілері белгіленген картасы**



**Шартты белгілер:**



- Ауылдық округтің шекарасы



- Елді мекен жерлері



- Ауыл шаруашылығы мақсатындағы жерлер



- Көктемгі және жазғы уақытта пайдаланатын жайылымдар



- Күзгі және қысқы уақытта пайдаланатын жайылымдар



- Көлдер



- Мал тоғыту ваннасы

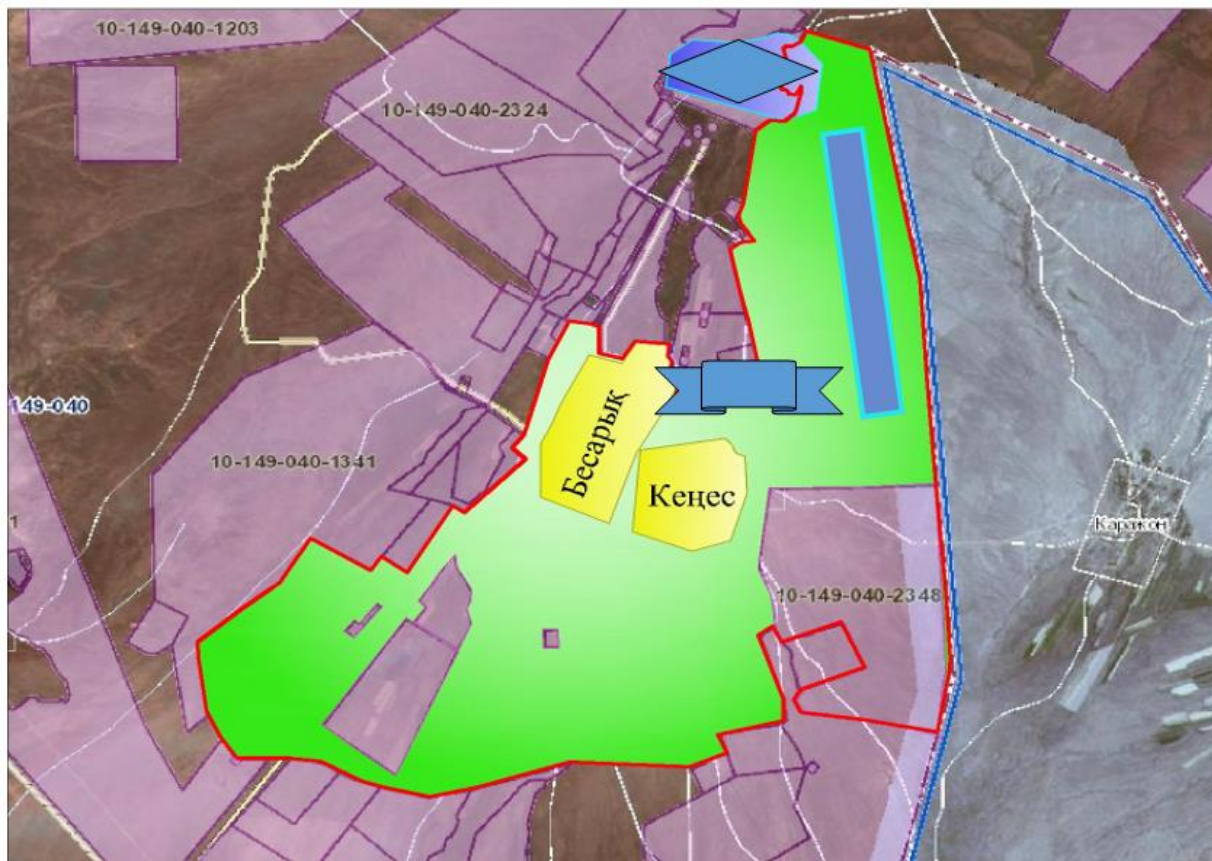


- Каналдар



- Мал қорымы

**Жайылым пайдаланушылардың су тұтыну нормасына сәйкес жасалған су көздеріне (көлдерге, өзендерге, тоғандарға, апандарға суару немесе суландыру каналдарына, құбырлы немесе шахталы құдықтарға) қол жеткізу схемасы**



**Шартты белгілер:**



- Ауылдық округтің шекарасы



- Елді мекен жерлері



- Ауыл шаруашылығы мақсатындағы жерлер



- Көктемгі және жазғы уақытта пайдаланатын жайылымдар



- Күзгі және қысқы уақытта пайдаланатын жайылымдар

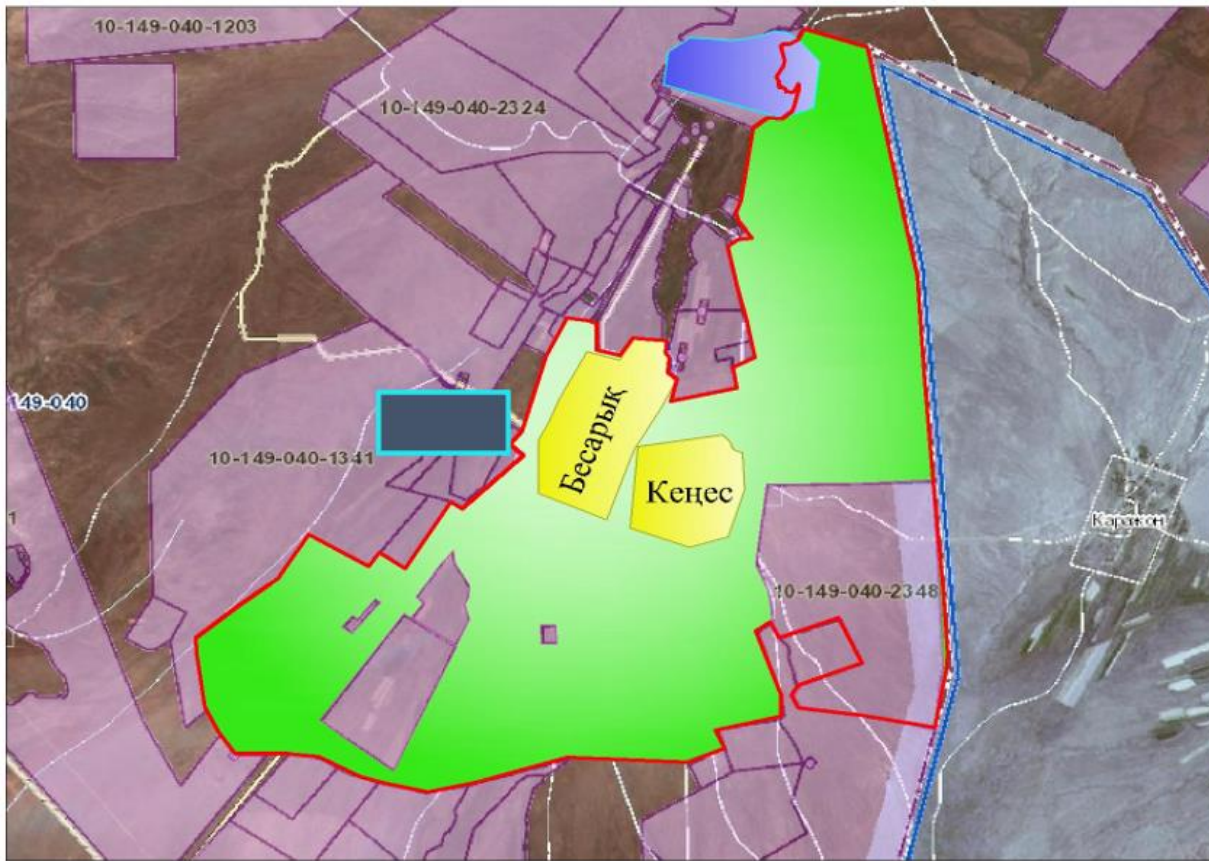


- Көлдер



- Каналдар

**Жайылымы жоқ жеке және (немесе) заңды тұлғалардың ауылшаруашылығы жануарларының мал басын орналастыру үшін жайылымдарды қайта бөлу және оны берілетін жайылымдарға ауыстыру схемасы**



**Шартты белгілер:**



- Ауылдық округтің шекарасы



- Елді мекен жерлері

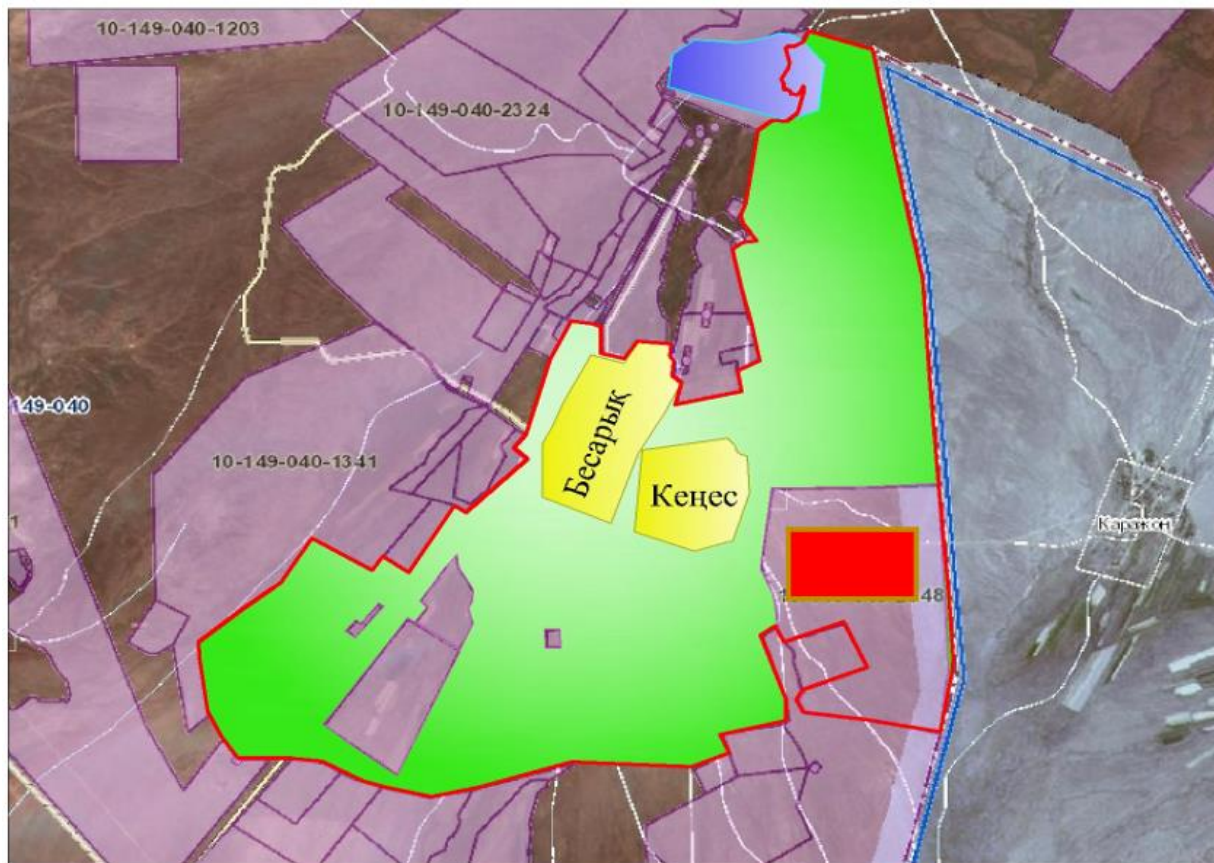


- Ауыл шаруашылығы мақсатындағы жерлер



- Жайылымдарды қайта бөлуге арналған жер телімдері

**Ауылдық округ маңында орналасқан жайылымдармен қамтамасыз етілмеген жеке және (немесе) заңды тұлғалардың ауылшаруашылығы жануарларының мал басын шалғайдағы жайылымдарға орналастыру схемасы**



**Шартты белгілер:**



- Ауылдық округтің шекарасы



- Елді мекен жерлері



- Ауыл шаруашылығы мақсатындағы жерлер



- Мал басын орналастыру шекаралары

**Ауыл шаруашылығы жануарларын жаюдың және айдаудың маусымдық маршруттарын белгілейтін жайылымдарды пайдалану жөніндегі күнтізбелік графигі**

№	Ауылдық округтің атауы	Жайылымға малдардың айдап шығарылу кезеңі	Жайылымнан малдардың қайтарылу кезеңі
1	Жаманбай батыр	Наурыз 1 жартысы	Қазан 2 онкүндігі

Жанақорған аудандық маслихатының

## **Екпінді ауылдық округінің 2020-2021 жылдарға арналған жайылымдарды басқару және оларды пайдалану жөніндегі жоспары**

1) құқық белгілейтін құжаттар негізінде жер санаттары, жер учаскелерінің меншік иелері және жер пайдаланушылар бөлінісінде әкімшілік-аумақтық бірлік аумағында жайылымдардың орналасу схемасы (картасы);

2) жайылым айналымдарының қолайлы схемасы;

3) жайылымдардың, оның ішінде маусымдық жайылымдардың сыртқы және ішкі шекаралары мен алаңдары, инфрақұрылым объектілері белгіленген картасы;

4) жайылым пайдаланушылардың су тұтыну нормасына сәйкес жасалған су көздеріне (көлдерге, өзендерге, тоғандарға, апандарға, суару немесе суландыру каналдарына, құбырлы немесе шахта құдықтарға) қол жеткізу схемасы;

5) жайылымдары жоқ жеке және (немесе) заңды тұлғалардың ауыл шаруашылығы жануарларының мал басын орналастыру үшін жайылымдарды қайта бөлу және оны берілетін жайылымдарға ауыстыру схемасы;

6) ауылдық округ маңында орналасқан жайылымдармен қамтамасыз етілмеген жеке және (немесе) заңды тұлғалардың ауыл шаруашылығы жануарларының мал басын шалғайдағы жайылымдарға орналастыру схемасы;

7) ауыл шаруашылығы жануарларын жаюдың және айдаудың маусымдық бағыттарын белгілейтін жайылымдарды пайдалану жөніндегі күнтізбелік графигі.

Ауылдық округтің аумағы құрғақ, даласы бетеге-селеулі белдем тармағына жатады.

Дала өсімдігі басым болуы анықталды, оның негізгі түрлері: бетеге, селеулер, сұлыбас және шамалы даланың түрлі шөптерінің қатысуымен әр түрлі жусанның түрлері.

Ауылдық округ аумағында гидрографиялық торап нашар дамыған. Жайылымды суландыру табиғи көлдерден, бұлақтардан, каналдардан қамтамасыз етіледі. Судың сапасы әлсіз тұздылау, малдарды суару үшін жарамды.

Жайылымдық алқаптардың орташа өнімділігі 3,5 центер/гектарды құрайды.

Жайылымдар жемдерінің қоры ұзақтығы 190-200 күн болатын жайылым кезеңінде пайдаланылады.

Екпінді ауылдық округі, солтүстік жағынан Төменарық ауылдық округімен, оңтүстік жағынан Сунақата ауылдық округімен шектеседі.

Әкімшілік-аумақтық бөлінісі Екпінді ауылынан тұрады.

Табиғи ауа-райының жағдайлары бойынша Екпінді ауылдық округі күрт құбылмалы ауа-райымен құрғақ далалық аймаққа жатады, олар үшін тән қасиет:



көктем-жазғы мезгілінің құрғақшылығы, жазғы жоғары және қысқы төмен ауа температурасы, жыл мезгілі бойынша жеткіліксіз және тұрақсыз атмосфералық жауын-шашын және бір жыл ішінде едәуір желдің жігерлігі.

Екпінді ауылдық округі аумағының жалпы көлемі 1278,0 гектар (бұдан әрі- га), оның ішінде Жайылымдар – 110,0 га.

Санаттары бойынша жерлер келесідей бөлінеді:

ауыл шаруашылығы мақсатындағы жерлер – 1132,0 га;

елді мекендердің жерлері- 165,0 га;

Ауылдық округ аумағындағы ауыл шаруашылығы жануарлары мал басының саны: 856 бас ірі қара малы, 646 бас уақ мал, 31 бас жылқы малы бар.

Ауыл шаруашылығы жануарларының түрлері бойынша келесідей бөлінген:

ірі қара мал- 9 табын;

уақ мал-4 отар;

жылқылар-2 үйір.

Жайылымдар елді мекендердің табиғи-климаттық ерекшелігіне байланысты табиғи жайылымдарға жатады және көбінесе малды бағу үшін пайдаланылады. Ауылдық округтің аумағында екпе және аридтік жайылымдар жоқ.

Жайылымдарды негізгі пайдаланушылар Екпінді ауылдық округінің тұрғындары болып табылады.

Жоспар жайылымдарды ұтымды пайдалану, жем-шөпке қажеттілікті тұрақты қамтамасыз ету және жайылымдардың тозу процестерін болғызбау мақсатында қабылданды.

Екпінді ауылдық округінің аумағында 1 ветеринарлық пункт қызмет істейді.

Екпінді ауылдық округінде малды айдап өтуге арналған сервитуттар белгіленбеген.

**Құқық белгілейтін құжаттар негізінде жер санаттары, жер учаскелерінің меншік иелері және жер пайдаланушылар бөлінісінде әкімшілік-аумақтық бірлік аумағында жайылымдардың орналасу схемасы (қартасы)**



1	Д.Сүлейменов	1397	-	-	-	-	-	-	-	-	-	-	-	-	-	1397	-
2	Е.Нұртөре	690	133	-	5	-	-	-	-	1105,5	-	80	-	1185,5	-	1185,5	-
3	А.Орынбаев	140	46	-	-	-	-	-	-	481	-	-	-	481	-	481	-
	Барлығы	2227	179	-	5	-	-	-	-	1586,5	-	80	-	1666,5	1397	1666,5	-

Аббревиатуралардың таратылып жазылуы:

МІҚ-мүйізді ірі қара мал;

УА – Уақ мал;

Га-гектар

**Екпінді ауылдық округі бойынша елді мекендер бөлінісінде мүйізді ірі қара аналық (сауын) мал басын орналастыру үшін жайылымдарды бөлу жөніндегі мәліметтер**

№	Елді мекені	Жайылым алаңы, (га)	Сауын сиырлардың болуы (бас)	Жайылымға қажеттілік нормасы 1 бас, (га)	Жайылымдардың қажеттілігі, (га)	Жайылымдармен қамтамасыз етілмеген (га)	Қажеттіліктің қамтамасыз етілуі, %	Артықшылық, (га)
1	Екпінді	2227	471	13,5	6358,5	4131,5	65	-
	Барлығы	2227	471	13,5	6358,5	4131,5	65	-

**Жайылым айналымдарының қолайлы схемасы**



### Шартты белгілер:



- Ауылдық округтің шекарасы



- Елді мекен жерлері



- Ауыл шаруашылығы мақсатындағы жерлер

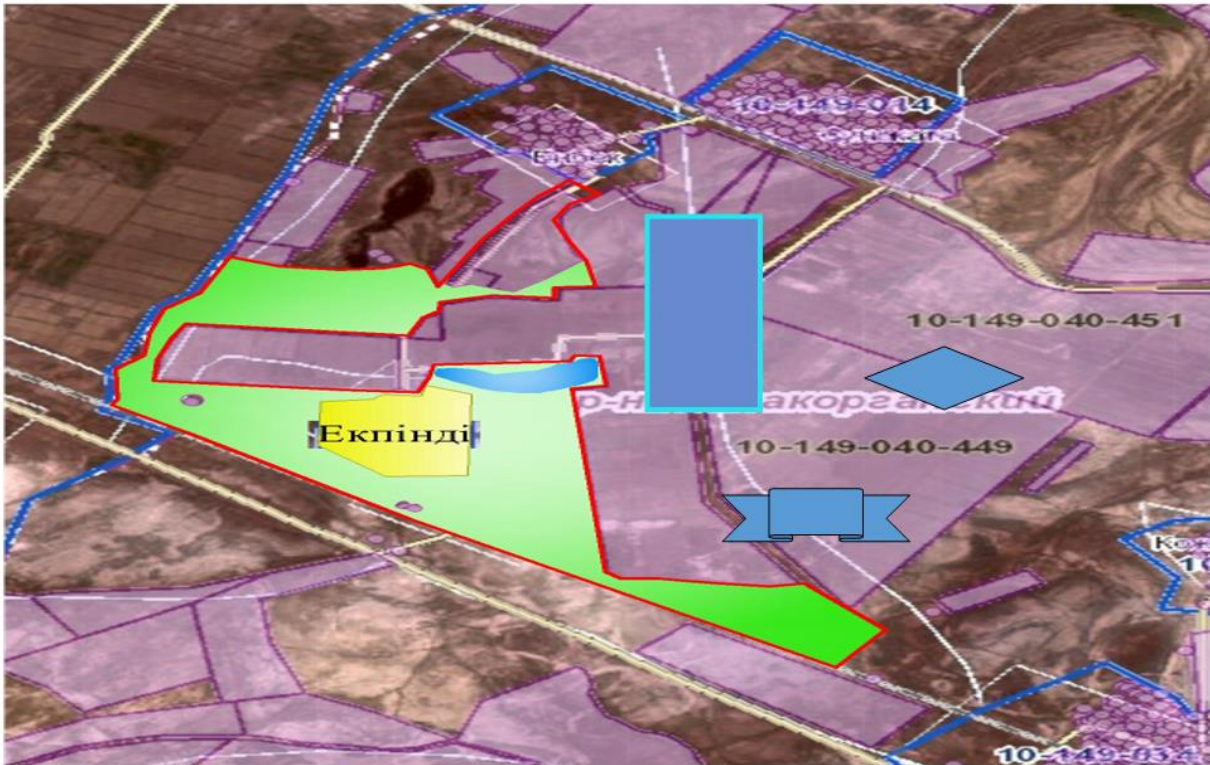


- Көктемгі және жазғы уақытта пайдаланатын жайылымдар










- Күзгі және қысқы уақытта пайдаланатын жайылымдар

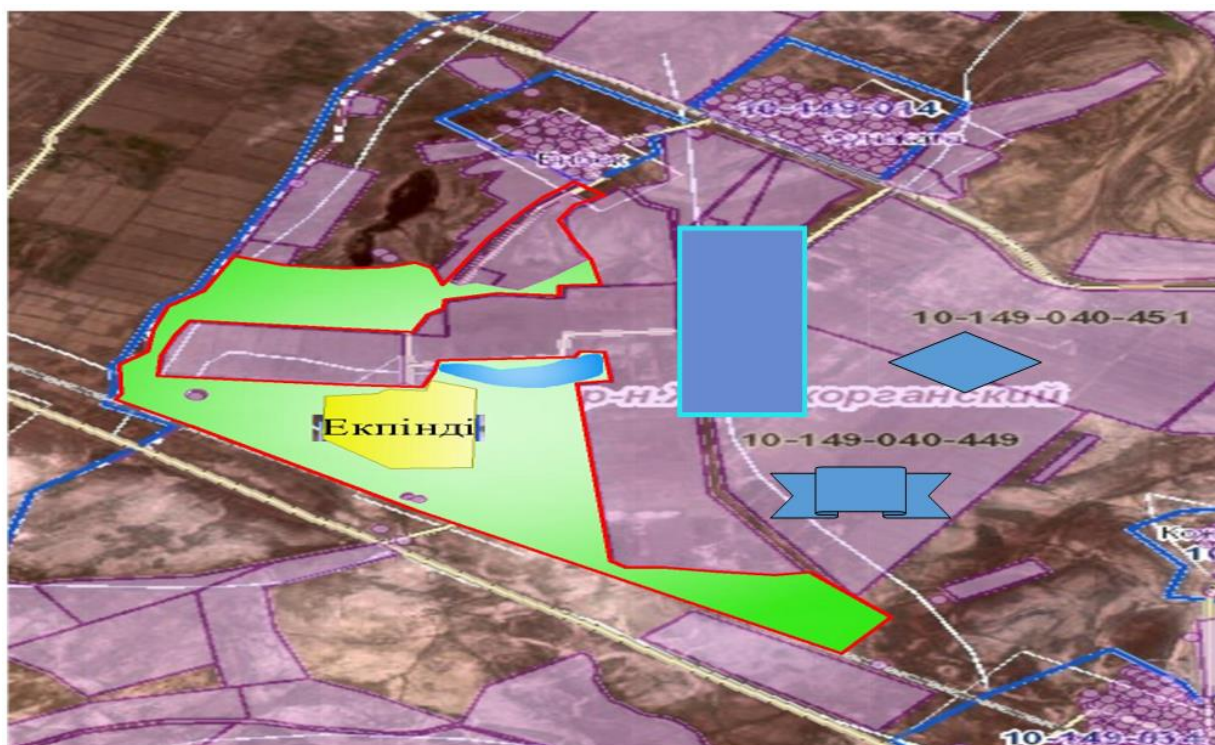
**Жайылымдардың, оның ішінде маусымдық жайылымдардың сыртқы және ішкі шекаралары мен алаңдары, жайылымдық инфрақұрылым объектілері белгіленген картасы**










**Шартты белгілер:**

-  - Ауылдық округтің шекарасы
-  - Елді мекен жерлері
-  - Ауыл шаруашылығы мақсатындағы жерлер
-  - Көктемгі және жазғы уақытта пайдаланатын жайылымдар
-  - Күзгі және қысқы уақытта пайдаланатын жайылымдар
-  - Көлдер
-  - Каналдар

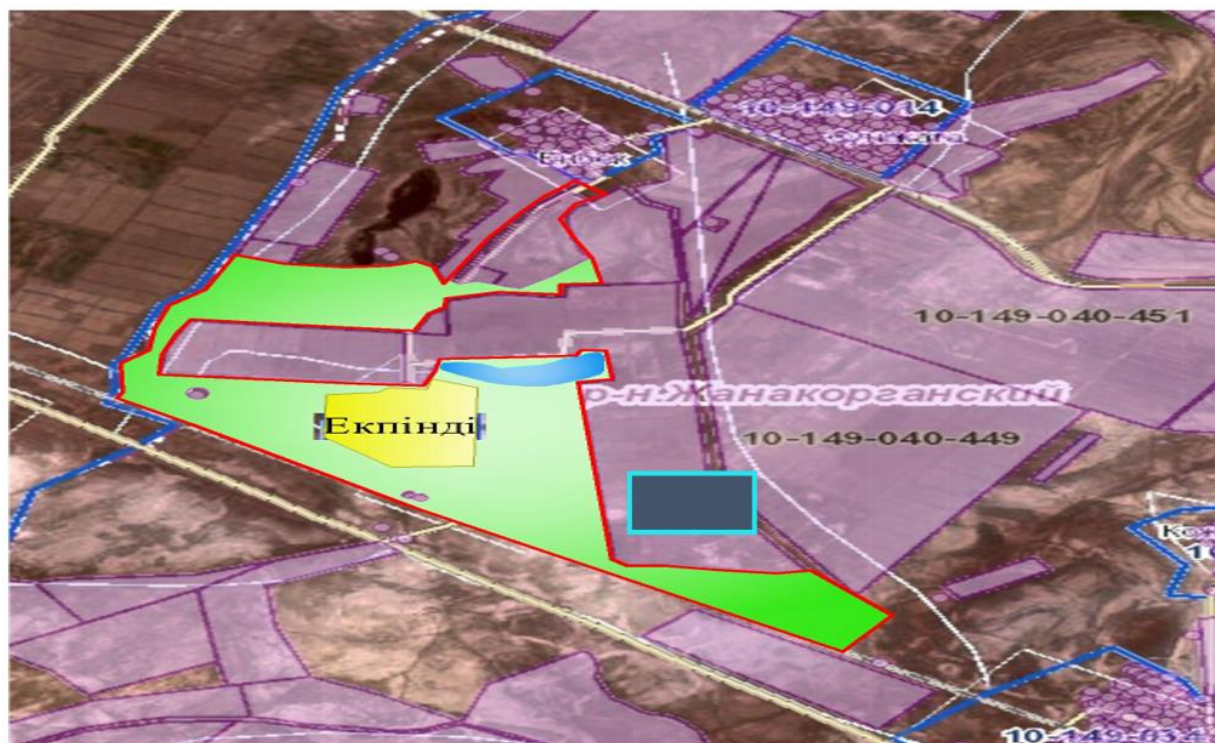
**Жайылым пайдаланушылардың су тұтыну нормасына сәйкес жасалған су көздеріне (көлдерге, өзендерге, тоғандарға, апандарға суару немесе суландыру каналдарына, құбырлы немесе шахталы құдықтарға) қол жеткізу схемесі**







**Шартты белгілер:**

-  - Ауылдық округтің шекарасы
-  - Елді мекен жерлері
-  - Ауыл шаруашылығы мақсатындағы жерлер
-  - Көктемгі және жазғы уақытта пайдаланатын жайылымдар
-  - Күзгі және қысқы уақытта пайдаланатын жайылымдар
-  - Көлдер
-  - Каналдар

**Жайылымы жоқ жеке және (немесе) заңды тұлғалардың ауылшаруашылығы жануарларының мал басын орналастыру үшін жайылымдарды қайта бөлу және оны берілетін жайылымдарға ауыстыру схемасы**



### Шартты белгілер:

- |   |  |
|---|--|
|  | - Ауылдық округтің шекарасы                        |
|  | - Елді мекен жерлері                               |
|  | - Ауыл шаруашылығы мақсатындағы жерлер             |
|  | - Жайылымдарды қайта бөлуге арналған жер телімдері |

Ауылдық округ маңында орналасқан жайылымдармен қамтамасыз етілмеген жеке және (немесе) заңды тұлғалардың ауылшаруашылығы жануарларының мал басын шалғайдағы жайылымдарға орналастыру схемасы



### Шартты белгілер:



- Ауылдық округтің шекарасы



- Елді мекен жерлері



- Ауыл шаруашылығы мақсатындағы жерлер



- Мал басын орналастыру шекаралары

### Ауыл шаруашылығы жануарларын жаюдың және айдаудың маусымдық маршруттарын белгілейтін жайылымдарды пайдалану жөніндегі күнтізбелік графигі

№	Ауылдық округтің атауы	Жайылымға малдардың айдап шығарылу мерзімі	Жайылымнан малдардың қайтарылу мерзімі
1	Екпінді	Наурыз 1 жартысы	Қазан 2 онкүндігі

Жанақорған аудандық маслихатының  
2020 жылғы 24 желтоқсандағы № 577  
шешіміне 8-қосымша



## **Жайылма ауылдық округінің 2020 - 2021 жылдарға арналған жайылымдарды басқару және оларды пайдалану жөніндегі жоспары**

1) құқық белгілейтін құжаттар негізінде жер санаттары, жер учаскелерінің меншік иелері және жер пайдаланушылар бөлінісінде әкімшілік-аумақтық бірлік аумағында жайылымдардың орналасу схемасы (картасы);

2) жайылым айналымдарының қолайлы схемасы;

3) жайылымдардың, оның ішінде маусымдық жайылымдардың сыртқы және ішкі шекаралары мен алаңдары, жайылымдық инфрақұрылым объектілері белгіленген картасы;

4) жайылым пайдаланушылардың су тұтыну нормасына сәйкес жасалған су көздеріне (көлдерге, өзендерге, тоғандарға, апандарға, суару немесе суландыру каналдарына, құбырлы немесе шахталы құдықтарға) қолжеткізу схемасы;

5) жайылымы жоқ жеке және (немесе) заңды тұлғалардың ауыл шаруашылығы жануарларының мал басын орналастыру үшін жайылымдарды қайта бөлу және оны берілетін жайылымдарға ауыстыру схемасы;

6) ауылдық округ маңында орналасқан жайылымдармен қамтамасыз етілмеген жеке және (немесе) заңды тұлғалардың ауыл шаруашылығы жануарларының мал басын шалғайдағы жайылымдарға орналастыру схемасы;

7) ауыл шаруашылығы жануарларын жаюдың және айдаудың маусымдық маршруттарын белгілейтін жайылымдарды пайдалану жөніндегі күнтізбелік графигі.

Ауылдық округтің аумағы құрғақ, даласы бетеге-селеулі белдем тармағына жатады.

Дала өсімдігі басым болуы анықталды, оның негізгі түрлері: бетеге, селеулер, сұлыбас және шамалы даланың түрлі шөптерінің қатысуымен әр түрлі жусанның түрлері.

Ауылдық округ аумағында гидрографиялық торап нашар дамыған. Жайылымды суландыру табиғи көлдерден, бұлақтардан, каналдардан қамтамасыз етіледі. Судың сапасы әлсіз тұздылау, малдарды суару үшін жарамды.

Жайылымдық алқаптардың орташа өнімділігі 2,3 центер/гектарды құрайды.

Жайылымдар жемдерінің қоры ұзақтығы 190-200 күн болатын жайылым кезеңінде пайдаланылады.

Жайылма ауылдық округі, солтүстік жағынан Шалкия кентімен, оңтүстік жағынан Сүттікүдык ауылдық округімен шектеседі.

Әкімшілік-аумақтық бөлінісі Жайылма ауылынан тұрады.

Табиғи ауа-райының жағдайлары бойынша Жайылма ауылдық округі күрт құбылмалы ауа-райымен құрғақ далалық аймаққа жатады, олар үшін тән қасиет: көктем-жазғы мезгілінің құрғақшылығы, жазғы жоғары және қысқы төмен ауа температурасы, жыл мезгілі бойынша жеткіліксіз және тұрақсыз атмосфералық жауын-шашын және бір жыл ішінде едәуір желдің жігерлігі.

Жайылма ауылдық округтің жалпы жер көлемі 3605 гектар (бұдан әрі – га), оның ішінде: жайылымдар – 3256 га.

Санаттары бойынша жерлер келесідей бөлінеді:

ауыл шаруашылығы мақсатындағы жерлер – 3306 га;

елді мекендердің жерлері – 494,4 га.

Ауылдық округ аумағындағы ауыл шаруашылығы жануарлары мал басының саны: 1901 бас ірі қара малы, 7298 бас уақ мал, 295 бас жылқы, 209 түйе малы бар.

Ауыл шаруашылығы жануарларының түрлері бойынша келесідей бөлінген:

ірі қара мал - 9 табын;

уақ мал - 36 отар;

жылқылар - 9 үйір;

түйе -7 табын.

Жайылымдар елді мекендердің табиғи-климаттық ерекшелігіне байланысты табиғи жайылымдарға жатады және көбінесе малды бағу үшін пайдаланылады. Ауылдық округтің аумағында екпе және аридтік жайылымдар жоқ.

Жайылымдарды негізгі пайдаланушылар Жайылма ауылдық округінің тұрғындары болып табылады.

Жоспар жайылымдарды ұтымды пайдалану, жем-шөпке қажеттілікті тұрақты қамтамасыз ету және жайылымдардың тозу процестерін болғызбау мақсатында қабылданды.

Жайылма ауылдық округінің аумағында 1 ветеринарлық пункт, 1 мал қорымы және 1 мал тоғыту ваннасы қызмет істейді.

Жайылма ауылдық округінде малды айдап өтуге арналған сервитуттар белгіленбеген.

**Құқық белгілейтін құжаттар негізінде жер санаттары, жер учаскелерінің меншік иелері және жер пайдаланушылар бөлінісінде әкімшілік –аумақтық бірлік аумағында жайылымдардың орналасу схемасы (қартасы)**







25	в Оры нбас ар	367	31	-	4	-	13,5	3	16	-	192,2	-	26	-	-	148,8
26	Табы лдие в Акы н	237	164	320	-	-	13,5	3	16	-	1016, 8	416	-	-	1196	--
27	Ахме дов Есен гелді	260	28	-	-	-	13,5	3	16	-	174	-	-	-	-	86
28	Байм ахан ов А	304	98	868	7	-	13,5	3	16	-	608	1128, 4	46	-	1478, 4	-
29	Кула мето в. Н	154	77	297	20	-	13,5	3	16	-	477,4	386,1	130	-	840	-
30	Қасы мова Н	417	4	10	-	-	13,5	3	16	-	25	13	-	-	-	379
31	Буке ев. А	164	3	-	-	-	13,5	3	16	-	19	-	-	-	-	145
32	Үсен ова Б	78,58	20	-	-	-	13,5	3	16	-	124	-	-	-	45,42	-
	Барл ығы	1424 4,67	1064	4661	198	144	13,5	3	16	6,5	6599, 2	6059, 3	1289, 5	936	8397, 02	7757, 19

Аббревиатуралардың таратылып жазылуы:

МІҚ- мүйізді ірі қара мал;

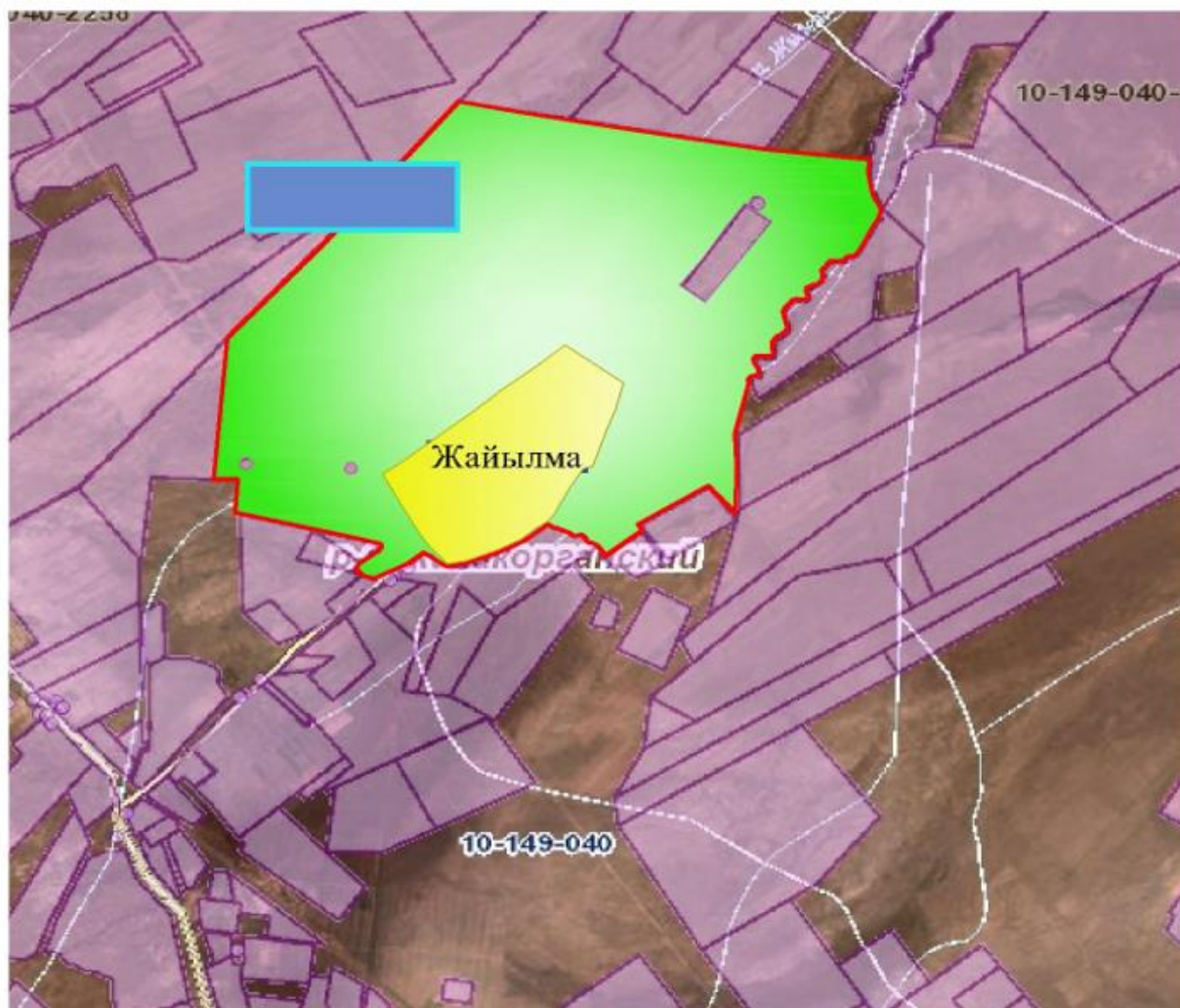
УМ – уақ мал;

Га –гектар.

**Жайылма ауылдық округі бойынша елді мекендер бөлінісінде мүйізді ірі қара аналық (сауын) мал басын орналастыру үшін жайылымдарды бөлу жөніндегі мәліметтер**

№	Елді мекені	Жайылым алаңы, (гектар)	Сауын сиырлардың болуы (бас)	Жайылымға қажеттілік нормасы 1 бас, (гектар)	Жайылымдардың қажеттілігі (гектар)	Жайылымдармен қамтамасыз етілмеген (гектар)	Қажеттіліктің қамтамасыз етілуі, пайыз	Артықшылық, (га)
1	Жайылма	18042	961	13,5	5958	-	-	-
	Барлығы	18042	961	13,5	5958	-	-	-

**Жайылым айналымдарының қолайлы схемасы**



**Шартты белгілер:**



- Ауылдық округтің шекарасы



- Елді мекен жерлері



- Ауылшаруашылығы мақсатындағы жерлер

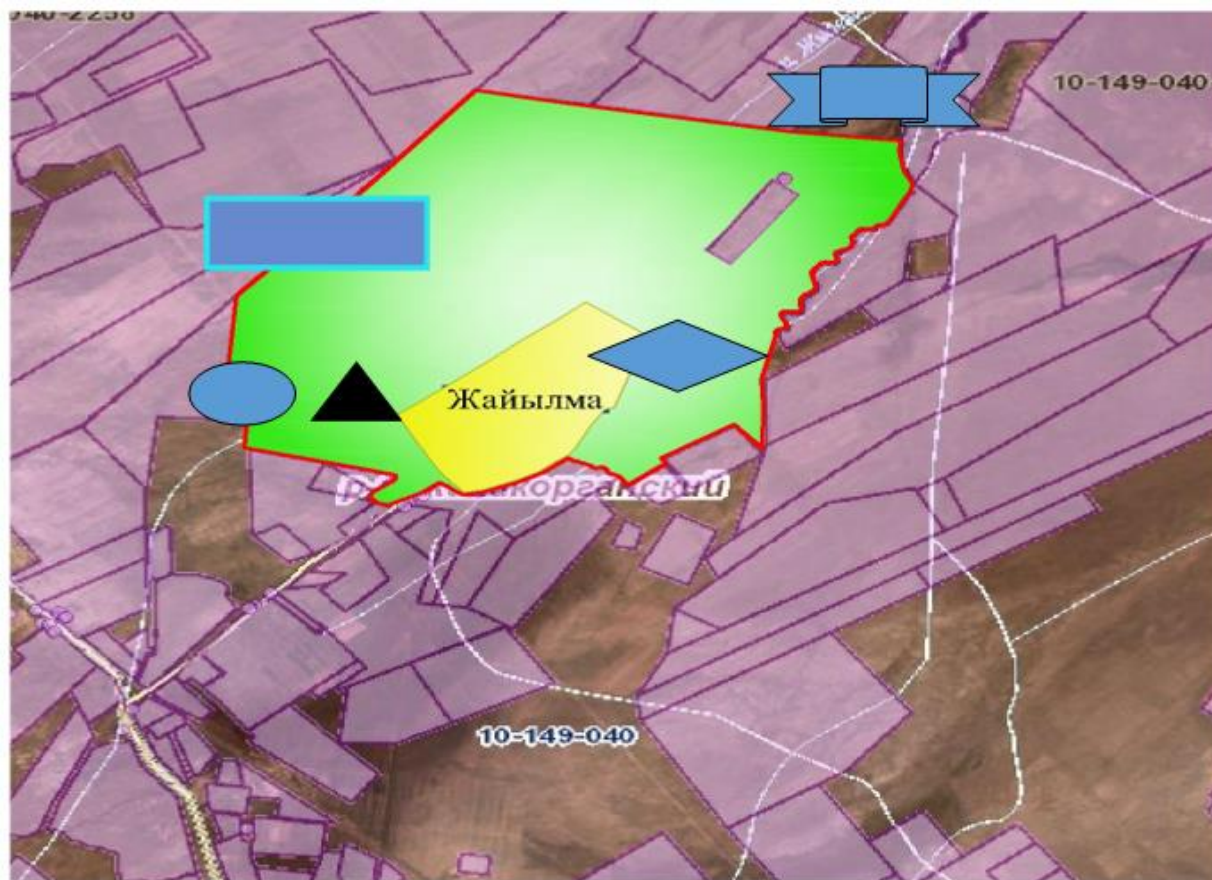











- Көктемгі және жазғы уақытта пайдаланатын жайылымдар



- Күзгі және қысқы уақытта пайдаланатын жайылымдар

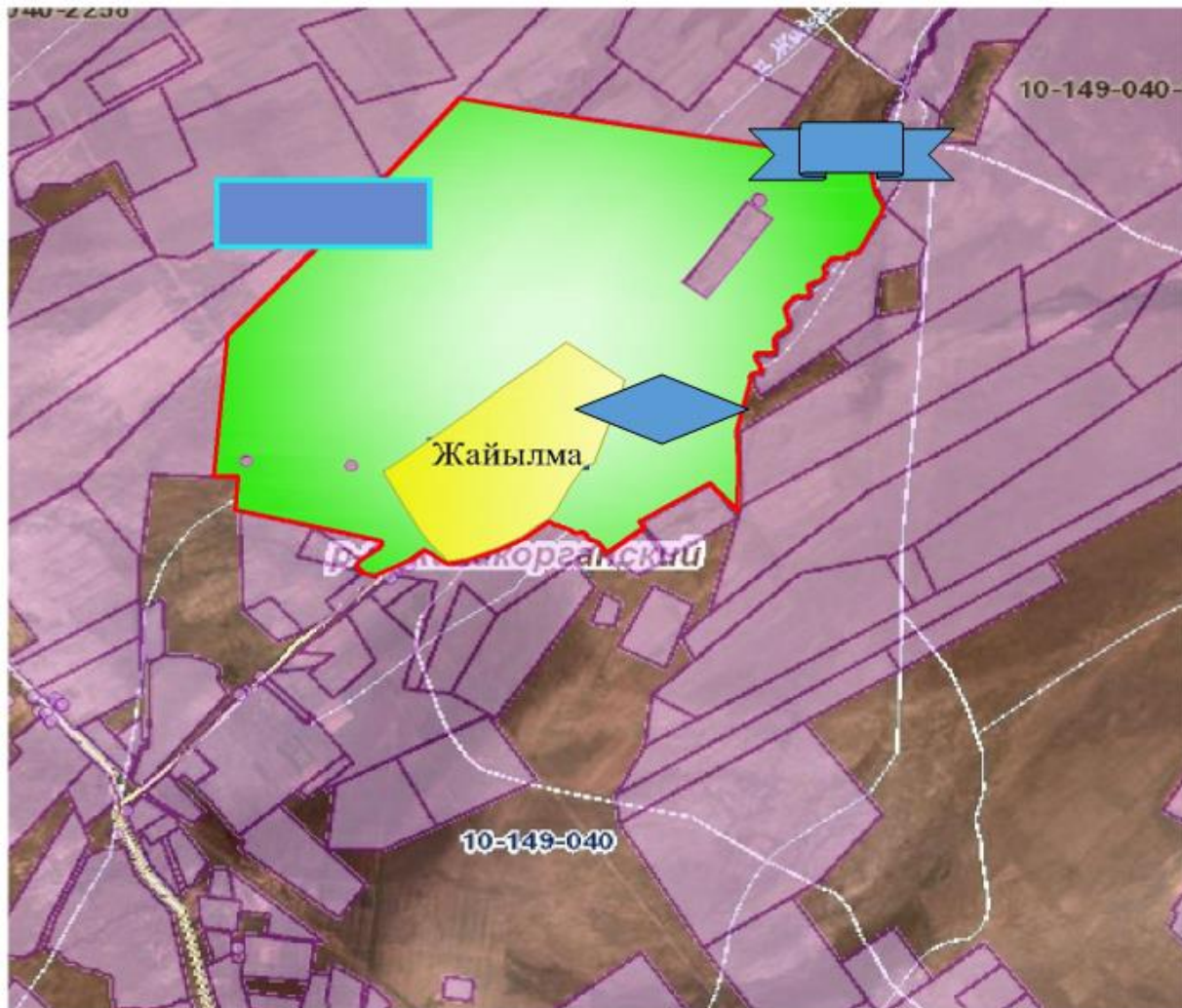
Жайылымдардың, оның ішінде маусымдық жайылымдардың сыртқы және ішкі шекаралары мен алаңдары, жайылымдық инфрақұрылым объектілерінің белгіленген картасы



-  - Ауылдық округтің шекарасы
-  - Елді мекен жерлері
-  - Ауыл шаруашылығы мақсатындағы жерлер
-  - Көктемгі және жазғы уақытта пайдаланатын жайылымдар
-  - Күзгі және қысқы уақытта пайдаланатын жайылымдар
-  - Көлдер
-  - Мал тоғыту ваннасы
-  - Каналдар
-  - Мал қорымы



Жайылым пайдаланушылардың су тұтыну нормасына сәйкес жасалған су көздеріне (көлдерге, өзендерге, тоғандарға, апандарға, суару немесе суландыру каналдарына, құбырлы немесе шахталы құдықтарға) қол жеткізу схемасы




Шартты белгілер:



- Ауылдық округтің шекарасы



- Елді мекен жерлері



- Ауылшаруашылығы мақсатындағы жерлер



- Көктемгі және жазғы уақытта пайдаланатын жайылымдар



- Күзгі және қысқы уақытта пайдаланатын жайылымдар

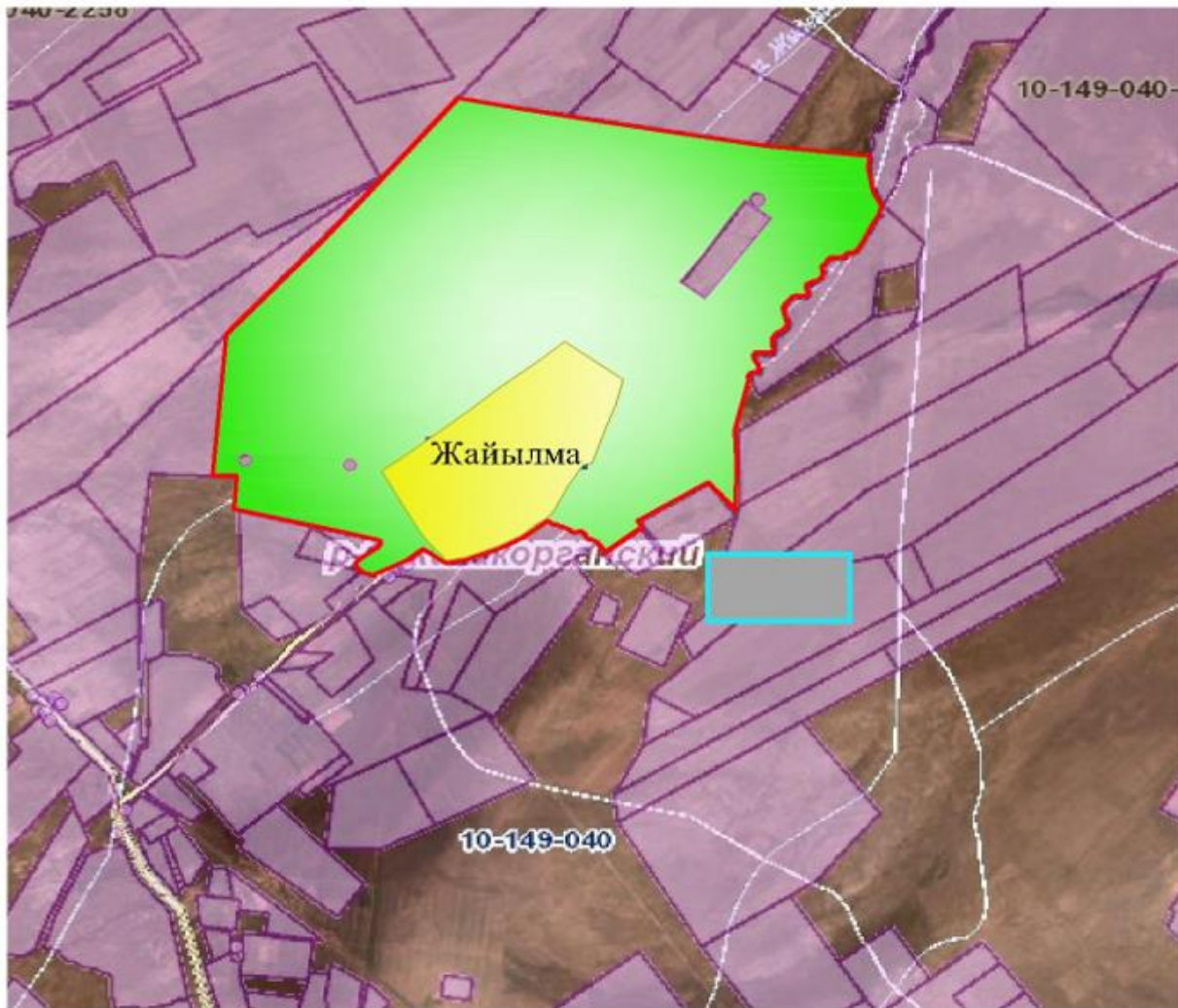


- Көлдер



- Каналдар

**Жайылымы жоқ жеке және (немесе) заңды тұлғалардың ауылшаруашылығы жануарларының мал басын орналастыру үшін жайылымдарды қайта бөлу және оны берілетін жайылымдарға ауыстыру схемасы**



### Шартты белгілер:



- Ауылдық округтің шекарасы



- Елді мекен жерлері

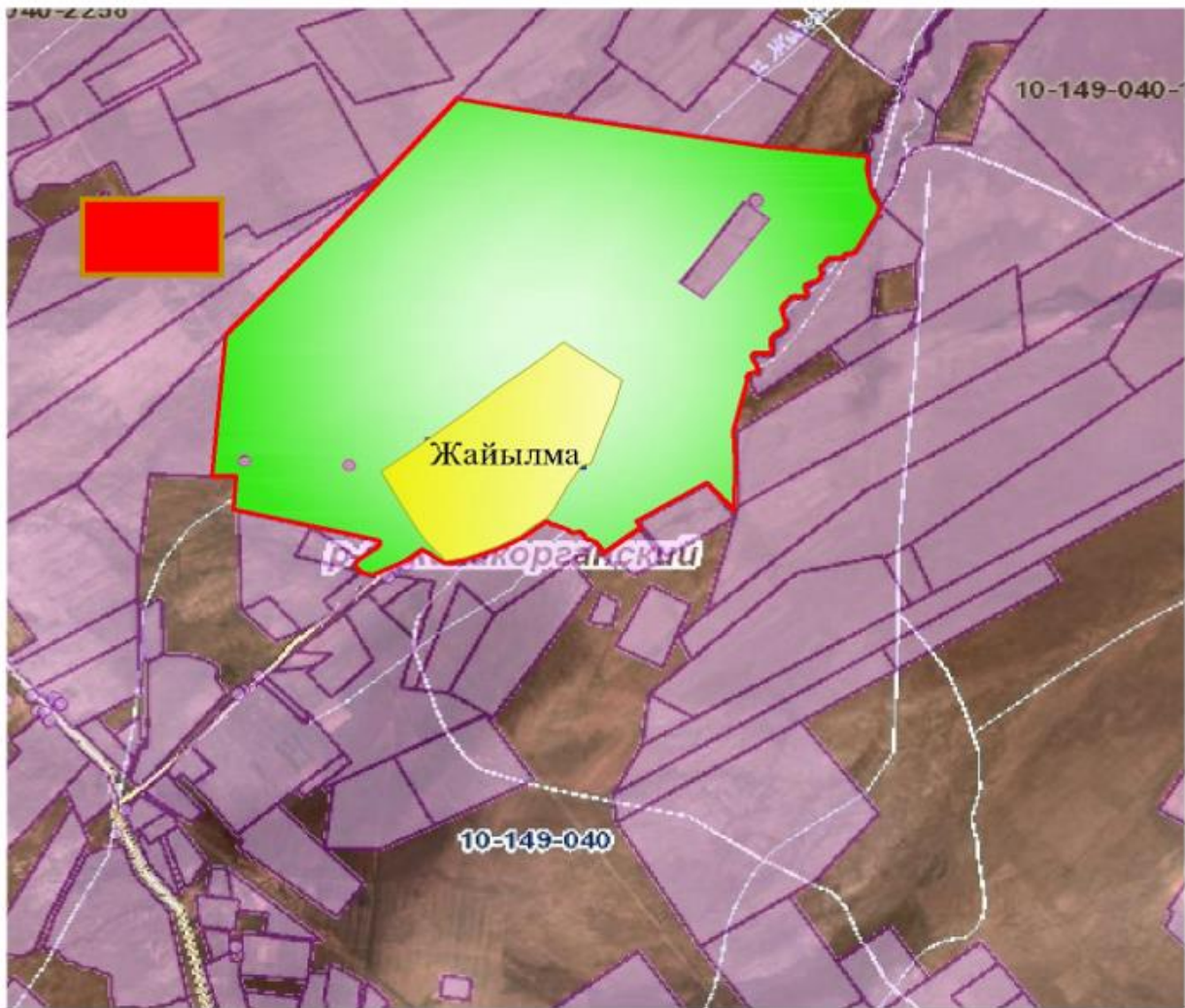


- Ауылшаруашылығы мақсатындағы жерлер



- Жайылымдарды қайта бөлуге арналған жер телімдері

Ауылдық округ маңында орналасқан жайылымдармен қамтамасыз етілмеген жеке және (немесе) заңды тұлғалардың ауылшаруашылығы жануарларының мал басын шалғайдағы жайылымдарға орналастыру схемасы



**Шартты белгілер:**



- Ауылдық округтің шекарасы



- Елді мекен жерлері



- Ауыл шаруашылығы мақсатындағы жерлер



- Мал басын орналастыру шекаралары

## **Ауыл шаруашылығы жануарларын жаюдың және айдаудың маусымдық маршруттарын белгілейтін жайылымдарды пайдалану жөніндегі күнтізбелік графигі**

№	Ауылдық округтің атауы	Жайылымға малдардын айдап шығарылу кезеңі	Жайылымнан малдардың қайтарылу кезеңі
1	Жайылма	Наурыз 1 жартысы	Қазан 2 онкүндігі

Жаңақорған аудандық маслихатының  
2020 жылғы 24 желтоқсандағы № 577  
шешіміне 9 қосымша

### **Қосүйеңкі ауылдық округінің 2020 - 2021 жылдарға арналған жайылымдарды басқару және оларды пайдалану жөніндегі жоспары**

1) құқық белгілейтін құжаттар негізінде жер санаттары, жер учаскелерінің меншік иелері және жер пайдаланушылар бөлінісінде әкімшілік-аумақтық бірлік аумағында жайылымдардың орналасу схемасы (картасы);

2) жайылым айналымдарының қолайлы схемасы;

3) жайылымдардың, оның ішінде маусымдық жайылымдардың сыртқы және ішкі шекаралары мен алаңдары, жайылымдық инфрақұрылым объектілері белгіленген картасы;

4) жайылым пайдаланушылардың су тұтыну нормасына сәйкес жасалған су көздеріне (көлдерге, өзендерге, тоғандарға, апандарға, суару немесе суландыру каналдарына, құбырлы немесе шахталы құдықтарға) қолжеткізу схемасы;

5) жайылымы жоқ жеке және (немесе) заңды тұлғалардың ауыл шаруашылығы жануарларының мал басын орналастыру үшін жайылымдарды қайта бөлу және оны берілетін жайылымдарға ауыстыру схемасы;

6) ауылдық округ маңында орналасқан жайылымдармен қамтамасыз етілмеген жеке және (немесе) заңды тұлғалардың ауыл шаруашылығы жануарларының мал басын шалғайдағы жайылымдарға орналастыру схемасы;

7) ауыл шаруашылығы жануарларын жаюдың және айдаудың маусымдық маршруттарын белгілейтін жайылымдарды пайдалану жөніндегі күнтізбелік графигі.

Ауылдық округтің аумағы құрғақ, даласы бетеге-селеулі белдем тармағына жатады.

Дала өсімдігі басым болуы анықталды, оның негізгі түрлері: бетеге, селеулер, сұлыбас және шамалы даланың түрлі шөптерінің қатысуымен әр түрлі жусанның түрлері.

Ауылдық округ аумағында гидрографиялық торап нашар дамыған. Жайылымды суландыру табиғи көлдерден, бұлақтардан, каналдардан қамтамасыз етіледі. Судың сапасы әлсіз тұздылау, малдарды суару үшін жарамды.

Жайылымдық алқаптардың орташа өнімділігі 2,4 центер/гектарды құрайды.

Жайылымдар жемдерінің қоры ұзақтығы 190-200 күн болатын жайылым кезеңінде пайдаланылады.

Қосүйеңкі ауылдық округі, солтүстік жағынан Манап ауылдық округімен, оңтүстік жағынан Жаманбай батыр ауылдық округімен шектеседі.

Әкімшілік-аумақтық бөлінісі Қосүйеңкі ауылынан тұрады.

Табиғи ауа-райының жағдайлары бойынша Қосүйеңкі ауылдық округі күрт құбылмалы ауа-райымен құрғақ далалық аймаққа жатады, олар үшін тән қасиет: көктем-жазғы мезгілінің құрғақшылығы, жазғы жоғары және қысқы төмен ауа температурасы, жыл мезгілі бойынша жеткіліксіз және тұрақсыз атмосфералық жауын-шашын және бір жыл ішінде едәуір желдің жігерлігі.

Қосүйеңкі ауылдық округтің жалпы жер көлемі 2294 гектар (бұдан әрі – га), оның ішінде жайылымдар – 1812 га.

Санаттары бойынша жерлер келесідей бөлінеді:

ауыл шаруашылығы мақсатындағы жерлер – 1824 га;

елді мекендердің жерлері – 264 га.

Қосүйеңкі ауылдық округ аумағындағы ауыл шаруашылығы жануарлары мал басының саны: 1257 бас ірі қара малы, 12372 бас уақ мал, 255 бас жылқы, 7 бас түйе малы бар.

Ауыл шаруашылығы жануарларының түрлері бойынша келесідей бөлінген:

ірі қара мал - 8 табын;

уақ мал - 90 отар;

жылқылар - 10 үйір;

түйе -1 табын.

Жайылымдар елді мекендердің табиғи-климаттық ерекшелігіне байланысты табиғи жайылымдарға жатады және көбінесе малды бағу үшін пайдаланылады. Ауылдық округтің аумағында екпе және аридтік жайылымдар жоқ.

Жайылымдарды негізгі пайдаланушылар Қосүйеңкі ауылдық округінің тұрғындары болып табылады.

Жоспар жайылымдарды ұтымды пайдалану, жем-шөпке қажеттілікті тұрақты қамтамасыз ету және жайылымдардың тозу процестерін болғызбау мақсатында қабылданды.

Қосүйеңкі ауылдық округінің аумағында 1 ветеринарлық пункт, 1 мал қорымы және 1 мал тоғыту ваннасы қызмет істейді.

Қосүйеңкі ауылдық округінде малды айдап өтуге арналған сервитуттар белгіленбеген.

**Құқық белгілейтін құжаттар негізінде жер санаттары, жер учаскелерінің меншік иелері және жер пайдаланушылар бөлінісінде әкімшілік-аумақтық бірлік аумағында жайылымдардың орналасу схемасы (картасы)**



1	Төлеуов Оразгелді	440	35	2044	32	7	13,5	3,0	16,0	16,0	472,5	6132	512	112	7228,5	
2	Қойшыбаев Орынхан	110														110
3	Мырзахметов Тұралы	15735,2	79	-	-	-	13,5	-	-	-	1066,5				1066,5	14668,7
4	Турсынханова Урзада	56,4														56,4
5	Утенбаева Бибіхадиса	56,4	-	300	-	-	-	3,0	-	-	-	900	-	-	900	
6	Жақыбеков Абдиразак	56,4	102	1919	8	-	13,5	3,0	16,0	-	1377	5757	128	-	7262	
7	Базарбаева Мейрамкүл	56,4	126	-	2	-	13,5	-	16,0	-	1701	-	32	-	1733	
8	Жанпейсова Роза	56,4														56,4
9	Агадилов Алтай	56,4														56,4
10	Рустемов Руслан	56,4														56,4
11	Жусипов	183	85	-	13	-	13,5	-	16,0	-	-		208	-		



	Айдо с										1147, 5				1355, 5	
12	Нілді бек Ы	207														207
	Қорт ынд ы	1707 0	427	4263	55	7	13,5	3,0	16,0	16,0	5764, 5	1278 9	880	112	1954 5,5	1521 1,3

Аббревиатуралардың таратылып жазылуы:

МІҚ- мүйізді ірі қара мал;

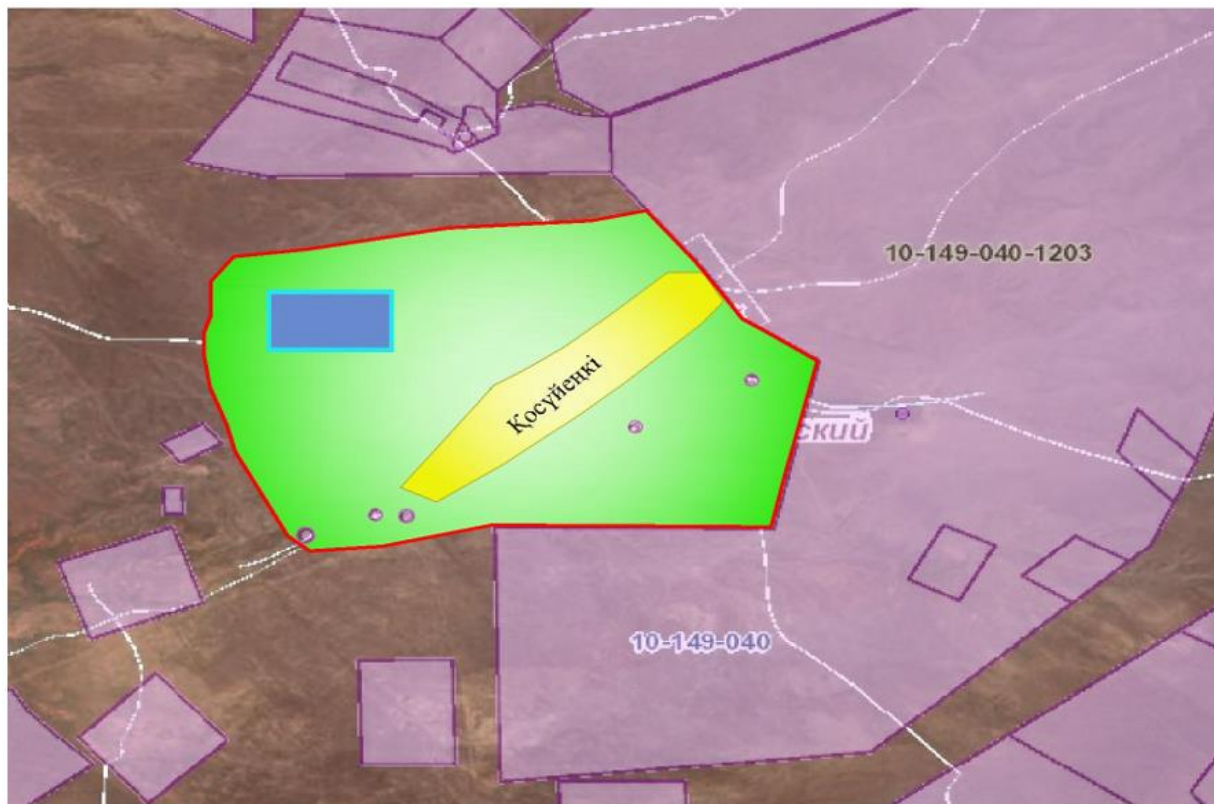
УМ- уақ мал;

Га – гектар.






**Қосүйеңкі ауылдық округі бойынша елді мекендер бөлінісінде мүйізді ірі қара аналық (сауын) мал басын орналастыру үшін жайылымдарды бөлу жөніндегі мәліметтер**

№	Елді мекені	Жайылым алаңы, (га)	Сауын сиырлардың болуы (бас)	Жайылымға қажеттілік нормасы 1 бас, (га)	Жайылымдардың қажеттілігі, (га)	Жайылымдармен қамтамасыз етілмеген (га)	Қажеттіліктің қамтамасыз етілуі, пайыз	Артықшылық, (га)
1	Қосүйеңкі	1812	845	13,5	7803	-5991	23	+165,5
	Барлығы	1812	845	13,5	7803	-5991	23	+165,5

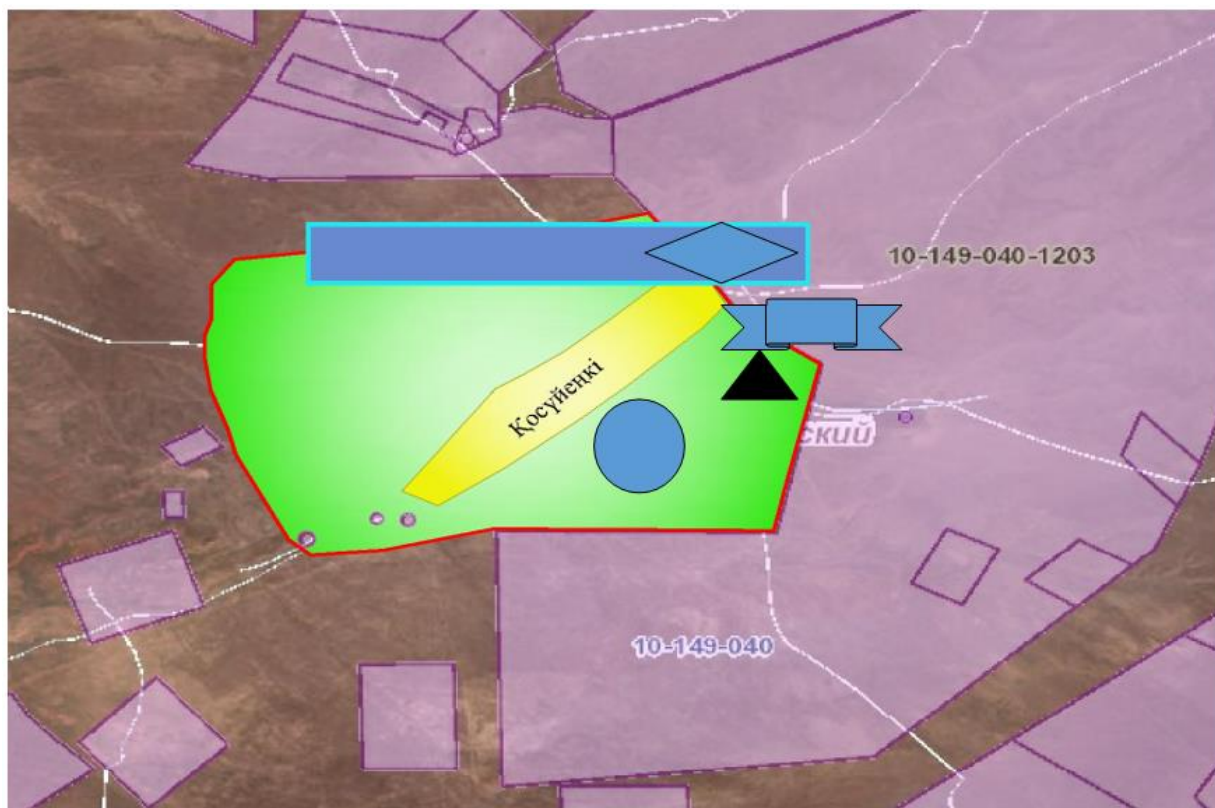
**Жайылым айналымдарының қолайлы схемасы**












### Шартты белгілер:

-  - Ауылдық округтің шекарасы
-  - Елді мекен жерлері
-  - Ауылшаруашылығы мақсатындағы жерлер
-  - Көктемгі және жазғы уақытта пайдаланатын жайылымдар
-  - Күзгі және қысқы уақытта пайдаланатын жайылымдар

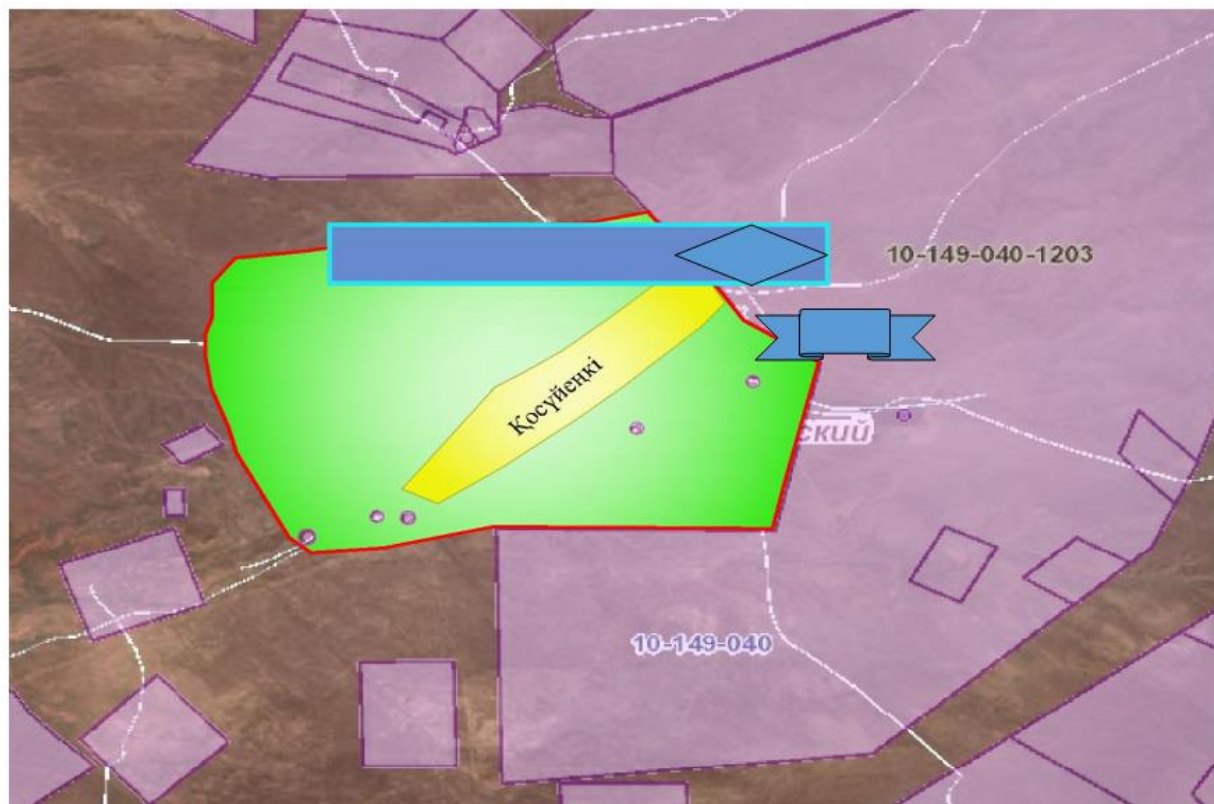
**Жайылымдардың, оның ішінде маусымдық жайылымдардың сыртқы және ішкі шекаралары мен алаңдары, жайылымдық инфрақұрылым объектілері белгіленген картасы**










### Шартты белгілер:

- |   |   |   |                      |
|---|---|---|----------------------|
|  | - Ауылдық округтің шекарасы                           |   |                      |
|  | - Елді мекен жерлері                                  |   |                      |
|  | - Ауыл шаруашылығы мақсатындағы жерлер                |   |                      |
|  | - Көктемгі және жазғы уақытта пайдаланатын жайылымдар |   |                      |
|  | - Күзгі және қысқы уақытта пайдаланатын жайылымдар    |   |                      |
|  | - Көлдер  |  | - Мал тоғыту ваннасы |
|  | - Каналдар  |  | - Мал қорымы         |

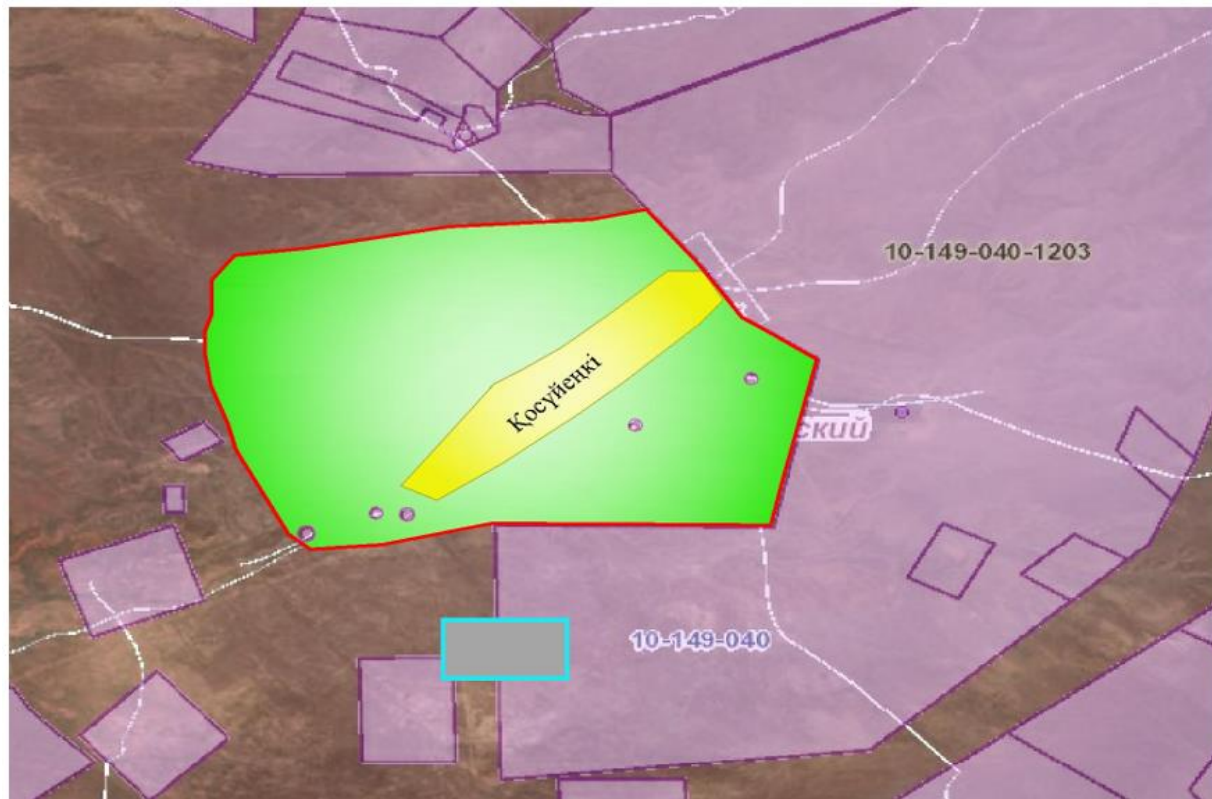
Жайылым пайдаланушылардың су тұтыну нормасына сәйкес жасалған су көздеріне (көлдерге, өзендерге, тоғандарға, апандарға, суару немесе суландыру каналдарына, құбырлы немесе шахталы құдықтарға) қол жеткізу схемасы



### Шартты белгілер:

-  - Ауылдық округтің шекарасы
-  - Елді мекен жерлері
-  - Ауыл шаруашылығы мақсатындағы жерлер
-  - Көктемгі және жазғы уақытта пайдаланатын жайылымдар
-  - Күзгі және қысқы уақытта пайдаланатын жайылымдар
-  - Көлдер
-  - Каналдар

Жайылымы жоқ жеке және (немесе) заңды тұлғалардың ауылшаруашылығы жануарларының мал басын орналастыру үшін жайылымдарды қайта бөлу және оны берілетін жайылымдарға ауыстыру схемасы



### Шартты белгілер:



- Ауылдық округтің шекарасы



- Елді мекен жерлері

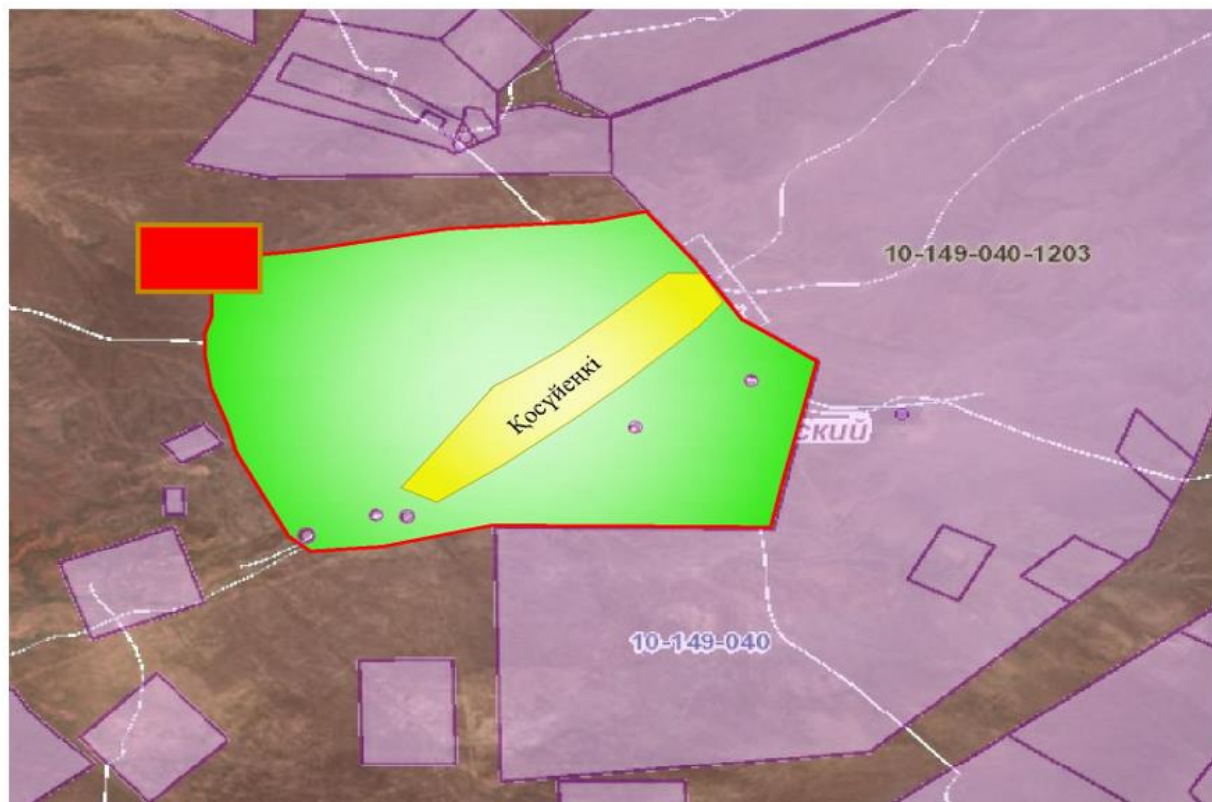


- Ауылшаруашылығы мақсатындағы жерлер







- Жайылымдарды қайта бөлуге арналған жер телімдері

Ауылдық округ маңында орналасқан жайылымдармен қамтамасыз етілмеген жеке және (немесе) заңды тұлғалардың ауылшаруашылығы жануарларының мал басын шалғайдағы жайылымдарға орналастыру схемасы



**Шартты белгілер:**

-  - Ауылдық округтің шекарасы
-  - Елді мекен жерлері
-  - Ауылшаруашылығы мақсатындағы жерлер
-  - Мал басын орналастыру шекаралары

Ауыл шаруашылығы жануарларын жаюдың және айдаудың маусымдық маршруттарын белгілейтін жайылымдарды пайдалану жөніндегі күнтізбелік графигі



№	Ауылдық округтің атауы	Жайылымға малдарды айдап шығарылу кезеңі	Жайылымнан малдардың қайтарылу кезеңі
1	Қосүйеңкі	Наурыз 1 жартысы	Қазан 2 онкүндігі

Жаңақорған аудандық маслихатының  
2020 жылғы 24 желтоқсандағы № 577  
шешіміне 10 қосымша

## **Жаңарық ауылдық округінің 2020 - 2021 жылдарға арналған жайылымдарды басқару және оларды пайдалану жөніндегі жоспары**

1) құқық белгілейтін құжаттар негізінде жер санаттары, жер учаскелерінің меншік иелері және жер пайдаланушылар бөлінісінде әкімшілік-аумақтық бірлік аумағында жайылымдардың орналасу схемасы (картасы);

2) жайылым айналымдарының қолайлы схемасы;

3) жайылымдардың, оның ішінде маусымдық жайылымдардың сыртқы және ішкі шекаралары мен алаңдары, жайылымдық инфрақұрылым объектілері белгіленген картасы;

4) жайылым пайдаланушылардың су тұтыну нормасына сәйкес жасалған су көздеріне (көлдерге, өзендерге, тоғандарға, апандарға, суару немесе суландыру каналдарына, құбырлы немесе шахталы құдықтарға) қолжеткізу схемасы;

5) жайылымы жоқ жеке және (немесе) заңды тұлғалардың ауыл шаруашылығы жануарларының мал басын орналастыру үшін жайылымдарды қайта бөлу және оны берілетін жайылымдарға ауыстыру схемасы;

6) ауылдық округ маңында орналасқан жайылымдармен қамтамасыз етілмеген жеке және (немесе) заңды тұлғалардың ауыл шаруашылығы жануарларының мал басын шалғайдағы жайылымдарға орналастыру схемасы;

7) ауыл шаруашылығы жануарларын жаюдың және айдаудың маусымдық маршруттарын белгілейтін жайылымдарды пайдалану жөніндегі күнтізбелік графигі.

Ауылдық округтің аумағы құрғақ, даласы бетеге-селеулі белдем тармағына жатады.

Дала өсімдігі басым болуы анықталды, оның негізгі түрлері: бетеге, селеулер, сұлыбас және шамалы даланың түрлі шөптерінің қатысуымен әр түрлі жусанның түрлері.

Ауылдық округ аумағында гидрографиялық торап нашар дамыған. Жайылымды суландыру табиғи көлдерден, бұлақтардан, каналдардан қамтамасыз етіледі. Судың сапасы әлсіз тұздылау, малдарды суару үшін жарамды.

Жайылымдық алқаптардың орташа өнімділігі 2,4 центер/гектарды құрайды.

Жайылымдар жемдерінің қоры ұзақтығы 190-200 күн болатын жайылым кезеңінде пайдаланылады.

Жаңарық ауылдық округі, солтүстік жағынан Қыркеңсе ауылдық округімен, оңтүстік жағынан Байкенже ауылдық округімен шектеседі.

Әкімшілік-аумақтық бөлінісі Жаңарық ауылынан тұрады.

Табиғи ауа-райының жағдайлары бойынша Жаңарық ауылдық округі күрт құбылмалы ауа-райымен құрғақ далалық аймаққа жатады, олар үшін тән қасиет: көктем-жазғы мезгілінің құрғақшылығы, жазғы жоғары және қысқы төмен ауа температурасы, жыл мезгілі бойынша жеткіліксіз және тұрақсыз атмосфералық жауын-шашын және бір жыл ішінде едәуір желдің жігерлігі.

Жаңарық ауылдық округінің жалпы жер көлемі 1902 гектар (бұдан әрі – га), оның ішінде жайылымдар – 1019 га.

Санаттары бойынша жерлер келесідей бөлінеді:

ауыл шаруашылығы мақсатындағы жерлер – 1139 га;

елді мекендердің жерлері – 400,6 га.

Ауылдық округ аумағындағы ауыл шаруашылығы жануарлары мал басының саны: 3165 бас ірі қара малы, 4153 бас уақ мал, 992 бас жылқы, 43 түйе малы бар.

Ауыл шаруашылығы жануарларының түрлері бойынша келесідей бөлінген:

ірі қара мал – 16 табын;

уақ мал - 28 отар;

жылқылар – 35 үйір;

түйе- 2 табын.

Жайылымдар елді мекендердің табиғи-климаттық ерекшелігіне байланысты табиғи жайылымдарға жатады және көбінесе малды бағу үшін пайдаланылады. Ауылдық округтің аумағында екпе және аридтік жайылымдар жоқ.

Жайылымдарды негізгі пайдаланушылар Жаңарық ауылдық округінің тұрғындары болып табылады.

Жоспар жайылымдарды ұтымды пайдалану, жем-шөпке қажеттілікті тұрақты қамтамасыз ету және жайылымдардың тозу процестерін болғызбау мақсатында қабылданды.

Жаңарық ауылдық округінің аумағында 1 ветеринарлық пункт, 1 мал қорымы қызмет істейді.

Жаңарық ауылдық округінде малды айдап өтуге арналған сервитуттар белгіленбеген.

**Құқық белгілейтін құжаттар негізінде жер санаттары, жер учаскелерінің меншік иелері және жер пайдаланушылар бөлінісінде әкімшілік-аумақтық бірлік аумағында жайылымдардың орналасу схемасы (картасы)**







13	А. Сапарбаев	69	7	50			13,5	3			94,5	150			244,5
14	Нурымбетов Есей	116	7	54			13,5	3			94,5	162			256,5
15	Арынгазиев Махмут	172	25	75	40	3	13,5	3	16	16	337,5	225	640	48	1250,5
16	Қалдарбеков Ислам	56	9				13,5				121,5				121,5
17	Мадалиев Нурмахан	78	6		7		13,5		16		81		112		193
18	Сарсенбаев Даулет	30	32				13,5				432				432
19	Алмаганбет Уржигитов	208	28		8		13,5		16		378		128		506
20	Парменов Сәмідин	327	67				13,5				904,5				904,5
21	Мусалиев Ержан	48	12	44			13,5	3			162	132			294
22	Булдырков Галым	69													69
23	Әбшақиров Нұрб	86	18	47	27		13,5	3	16		243	141			816

	ерген											432		
24	Б.Ахметов	85	4				13,5			54			54	31
25	Абдукаликов Орынбасар	10	10				13,5			135			135	
26	Затиллаев Исак	409	363	1952	47		13,5	3	16	4900,5	5856	752	11508,5	
27	Ахатаев Сакең	409	57		105		13,5		16	769,5		1680	2449,5	
28	Мырзабекова Оразкуль	144	4			10	13,5		16	54		160	214	
29	Ажиев Ергали	40	16	135			13,5	3		216	405		621	
30	Дүйсенов Жұманғали	65	14				13,5			189			189	
31	Қалдарбек Оспаң	128	96	22	82		13,5	3	16	1296	66	1312	2674	
32	Ермауытбаева С	21	26	40			13,5	3		351	120		471	
33	Бегентаев Сейтжаппар	39	56				13,5			756			756	
34	Исмайлов Асылбек	133	117	182	74		13,5	3	16	1579,5	546	1184	3309,5	



Қор ыты нды	4621, 64	1516	3228	616	13	13,5	3	16	16	2046 6	6984	1587 2	688	4021 4	590,6 4
-------------------	-------------	------	------	-----	----	------	---	----	----	-----------	------	-----------	-----	-----------	------------

Аббревиатуралардың таратылып жазылуы:

МІҚ- мүйізді ірі қара мал;

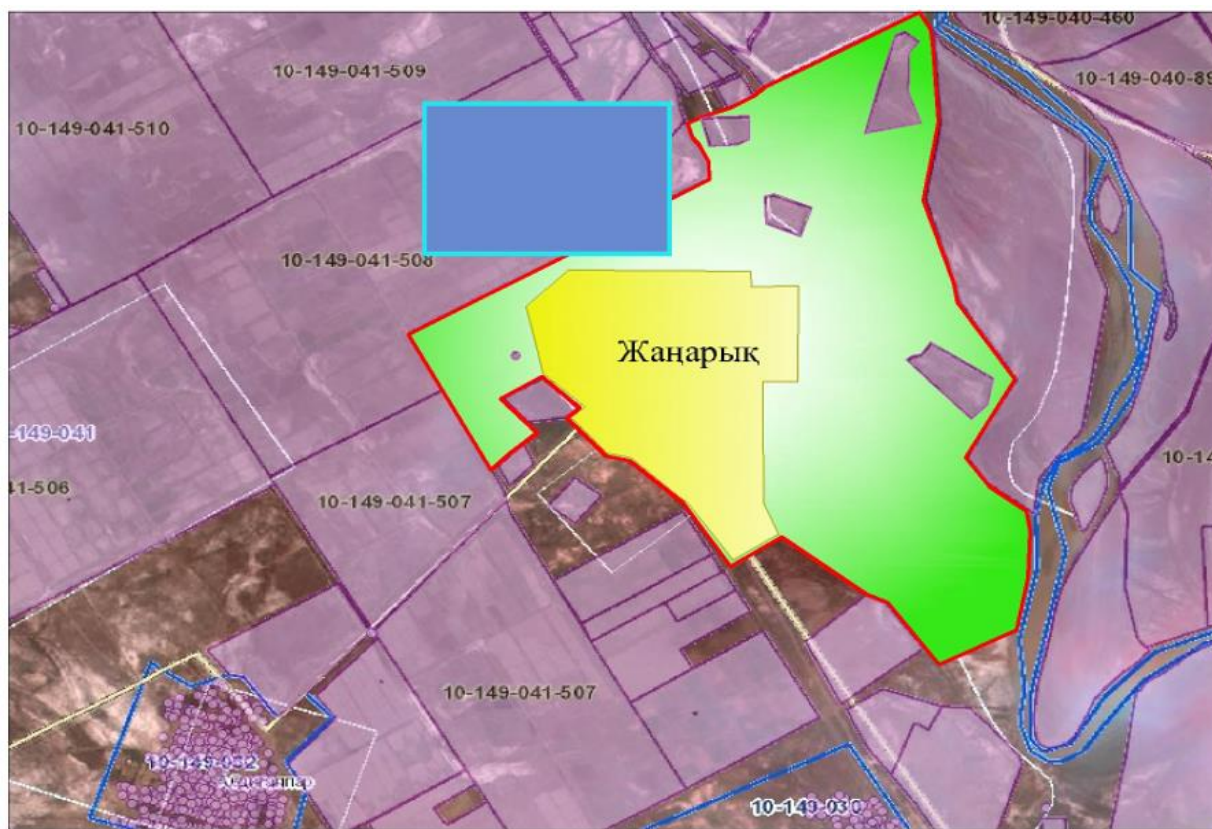
УМ- уақ мал;

Га – гектар.






**Жаңарық ауылдық округі бойынша елді мекендер бөлінісінде мүйізді ірі қара аналық (сауын) мал басын орналастыру үшін жайылымдарды бөлу жөніндегі мәліметтер**

№	Елді мекені	Жайылым алаңы, (гектар)	Сауын сиырлардың болуы (бас)	Жайылымға қажеттілік нормасы 1 бас, (гектар)	Жайылымдардың қажеттілігі (гектар)	Жайылымдармен қамтамасыз етілмеген (гектар)	Қажеттіліктің қамтамасыз етілуі, (пайыз)	Артықшылық, (гектар)
1	Жаңарық	1019	740	13,5	9990	8971	89,8	-
	Барлығы	1019	740	13,5	9990	8971	89,8	-

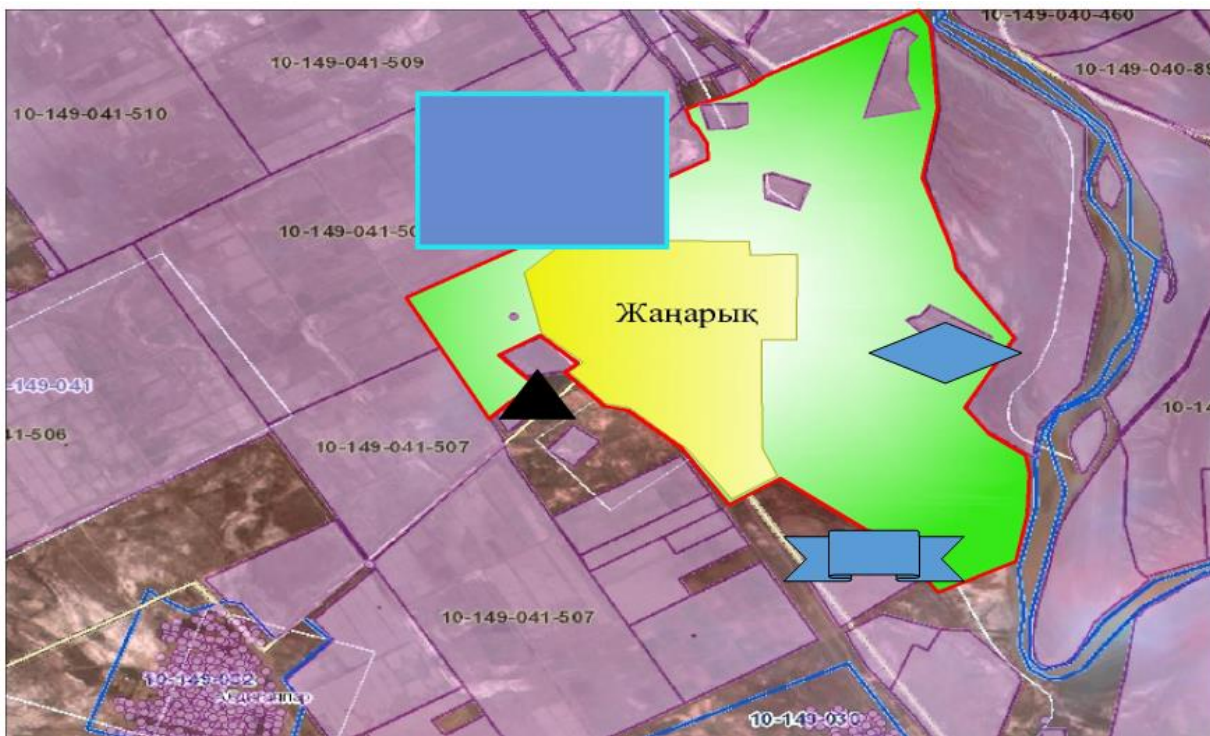
**Жайылым айналымдарының қолайлы схемасы**











**Шартты белгілер:**

-  - Ауылдық округтің шекарасы
-  - Елді мекен жерлері
-  - Ауыл шаруашылығы мақсатындағы жерлер
-  - Көктемгі және жазғы уақытта пайдаланатын жайылымдар
-  - Күзгі және қысқы уақытта пайдаланатын жайылымдар

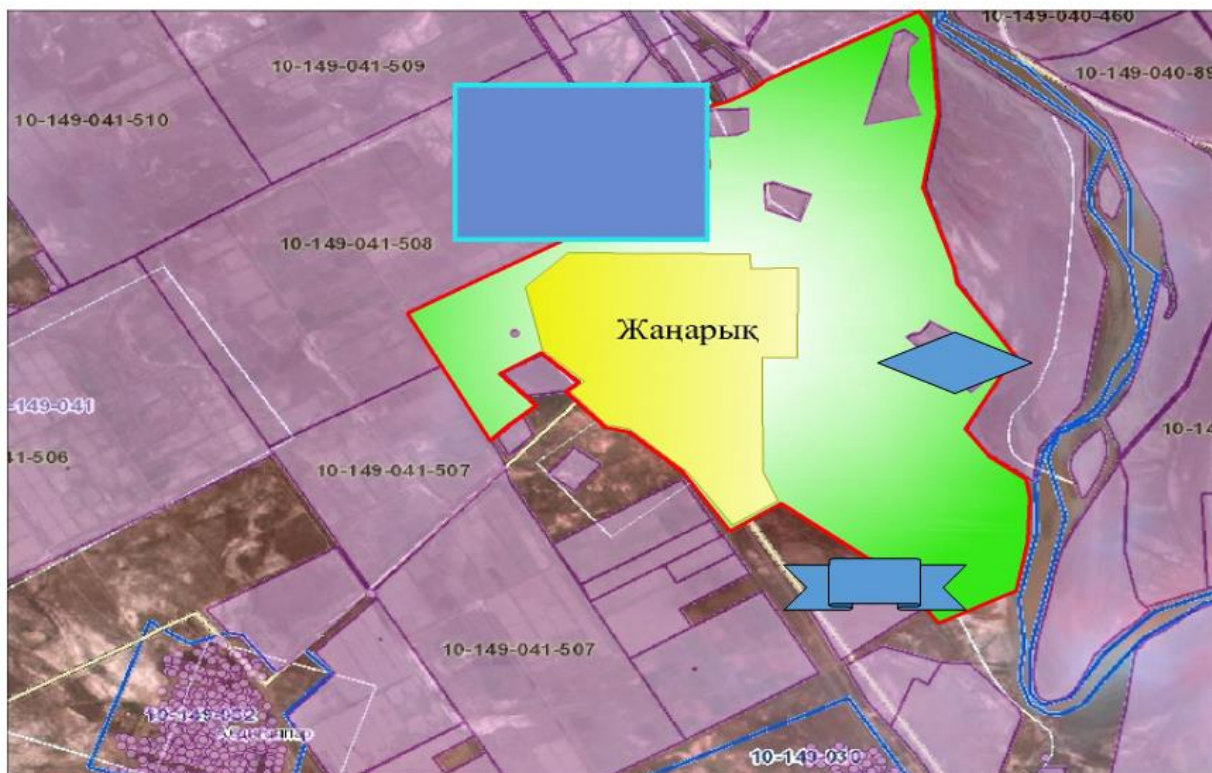
**Жайылымдардың, оның ішінде маусымдық жайылымдардың сыртқы және ішкі шекаралары мен алаңдары жайылымдық инфрақұрылым объектілерінің белгіленген картасы**



**Шартты белгілер:**

-  - Ауылдық округтің шекарасы
-  - Елді мекен жерлері
-  - Ауыл шаруашылығы мақсатындағы жерлер
-  - Көктемгі және жазғы уақытта пайдаланатын жайылымдар
-  - Күзгі және қысқы уақытта пайдаланатын жайылымдар
-  - Көлдер
-  - Каналдар
-  - Мал қорымы

**Жайылым пайдаланушылардың су тұтыну нормасына сәйкес жасалған су көздеріне (көлдерге, өзендерге, тоғандарға, апандарға, суару немесе суландыру каналдарына, құбырлы немесе шахталы құдықтарға) қол жеткізу схемасы**





## Шартты белгілер:



- Ауылдық округтің шекарасы



- Елді мекен жерлері



- Ауыл шаруашылығы мақсатындағы жерлер



- Көктемгі және жазғы уақытта пайдаланатын жайылымдар



- Күзгі және қысқы уақытта пайдаланатын жайылымдар

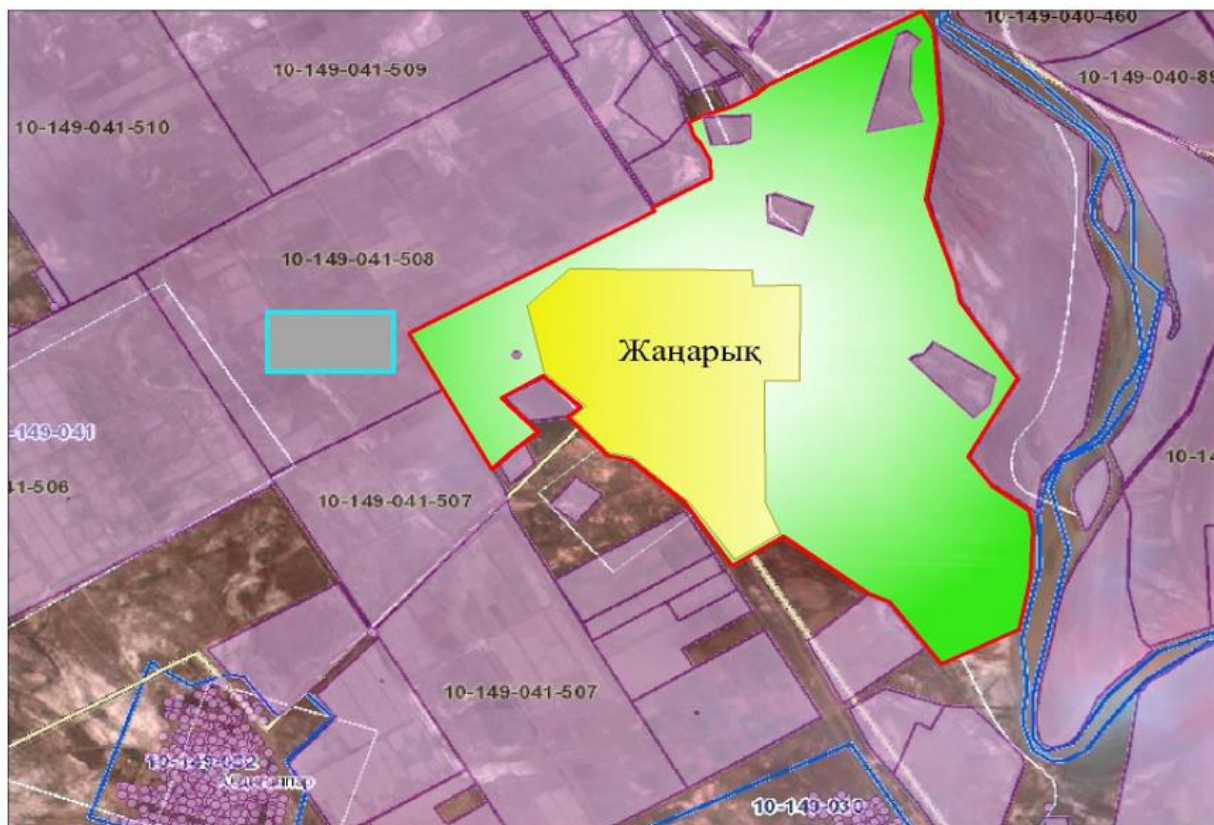


- Көлдер







- Каналдар

**Жайылымы жоқ жеке және (немесе) заңды тұлғалардың ауылшаруашылығы жануарларының мал басын орналастыру үшін жайылымдарды қайта бөлу және оны берілетін жайылымдарға ауыстыру схемасы**







**Шартты белгілер:**

-  - Ауылдық округтің шекарасы
-  - Елді мекен жерлері
-  - Ауылшаруашылығы мақсатындағы жерлер
-  - Жайылымдарды қайта бөлуге арналған жер телімдері

**Ауылдық округ маңында орналасқан жайылымдармен қамтамасыз етілмеген жеке және (немесе) заңды тұлғалардың ауылшаруашылығы жануарларының мал басын шалғайдағы жайылымдарға орналастыру схемасы**



**Шартты белгілер:**

-  - Ауылдық округтің шекарасы
-  - Елді мекен жерлері
-  - Ауыл шаруашылығы мақсатындағы жерлер
-  - Мал басын орналастыру шекаралары

**Ауылшаруашылығы жануарларын жаюдың және айдаудың маусымдық маршруттарын белгілейтін жайылымдарды пайдалану жөніндегі күнтізбелік графигі**

№	Ауылдық округтің атауы	Жайылымға малдардын айдап шығарылу кезеңі	Жайылымнан малдардың қайтарылу кезеңі
1	Жаңарық	Наурыз 1 жартысы	Қазан 2 онкүндігі

Жаңақорған аудандық маслихатының

## **Қаратөбе ауылдық округінің 2020-2021 жылдарға арналған жайылымдарды басқару және оларды пайдалану жөніндегі жоспары**

1) құқық белгілейтін құжаттар негізінде жер санаттары, жер учаскелерінің меншік иелері және жер пайдаланушылар бөлінісінде әкімшілік-аумақтық бірлік аумағында жайылымдардың орналасу схемасы (картасы);

2) жайылым айналымдарының қолайлы схемасы;

3) жайылымдардың, оның ішінде маусымдық жайылымдардың сыртқы және ішкі шекаралары мен алаңдары, инфрақұрылым объектілері белгіленген картасы;

4) жайылым пайдаланушылардың су тұтыну нормасына сәйкес жасалған су көздеріне (көлдерге, өзендерге, тоғандарға, апандарға, суару немесе суландыру каналдарына, құбырлы немесе шахта құдықтарға) қол жеткізу схемасы;

5) жайылымдары жоқ жеке және (немесе) заңды тұлғалардың ауыл шаруашылығы жануарларының мал басын орналастыру үшін жайылымдарды қайта бөлу және оны берілетін жайылымдарға ауыстыру схемасы;

6) ауылдық округ маңында орналасқан жайылымдармен қамтамасыз етілмеген жеке және (немесе) заңды тұлғалардың ауыл шаруашылығы жануарларының мал басын шалғайдағы жайылымдарға орналастыру схемасы;

7) ауыл шаруашылығы жануарларын жаюдың және айдаудың маусымдық бағыттарын белгілейтін жайылымдарды пайдалану жөніндегі күнтізбелік графигі.

Ауылдық округтің аумағы құрғақ, даласы бетеге-селеулі белдем тармағына жатады.

Дала өсімдігі басым болуы анықталды, оның негізгі түрлері: бетеге, селеулер, сұлыбас және шамалы даланың түрлі шөптерінің қатысуымен әр түрлі жусанның түрлері.

Ауылдық округ аумағында гидрографиялық торап нашар дамыған. Жайылымды суландыру табиғи көлдерден, бұлақтардан, каналдардан қамтамасыз етіледі. Судың сапасы әлсіз тұздылау, малдарды суару үшін жарамды.

Жайылымдық алқаптардың орташа өнімділігі 3,4 центер/гектарды құрайды.

Жайылымдар жемдерінің қоры ұзақтығы 190-200 күн болатын жайылым кезеңінде пайдаланылады.

Қаратөбе ауылдық округі, солтүстік жағынан Келінтөбе ауылдық округімен, оңтүстік жағынан Сырдария өзенімен шектеседі.

Әкімшілік-аумақтық бөлінісі Қаратөбе ауылынан тұрады.

Табиғи ауа-райының жағдайлары бойынша Қаратөбе ауылдық округі күрт құбылмалы ауа-райымен құрғақ далалық аймаққа жатады, олар үшін тән қасиет:

көктем-жазғы мезгілінің құрғақшылығы, жазғы жоғары және қысқы төмен ауа температурасы, жыл мезгілі бойынша жеткіліксіз және тұрақсыз атмосфералық жауын-шашын және бір жыл ішінде едәуір желдің жігерлігі.

Қаратөбе ауылдық округі аумағының жалпы көлемі 5570,0 гектар (бұдан әрі- га), оның ішінде Жайылымдар – 3045,0 га.

Санаттары бойынша жерлер келесідей бөлінеді:

ауыл шаруашылығы мақсатындағы жерлер – 3111,0 га;

елді мекендердің жерлері- 487,2 га;

Ауылдық округ аумағындағы ауыл шаруашылығы жануарлары мал басының саны: 2644 бас ірі қара малы , 2512 бас уақ мал, 1110 бас жылқы, 240 түйе малы бар.

Ауыл шаруашылығы жануарларының түрлері бойынша келесідей бөлінген:

ірі қара мал-15 табын;

уақ мал-14 отар;

жылқылар-22 үйір;

Түйе- 6 табын.

Жайылымдар елді мекендердің табиғи-климаттық ерекшелігіне байланысты табиғи жайылымдарға жатады және көбінесе малды бағу үшін пайдаланылады. Ауылдық округтің аумағында екпе және аридтік жайылымдар жоқ.

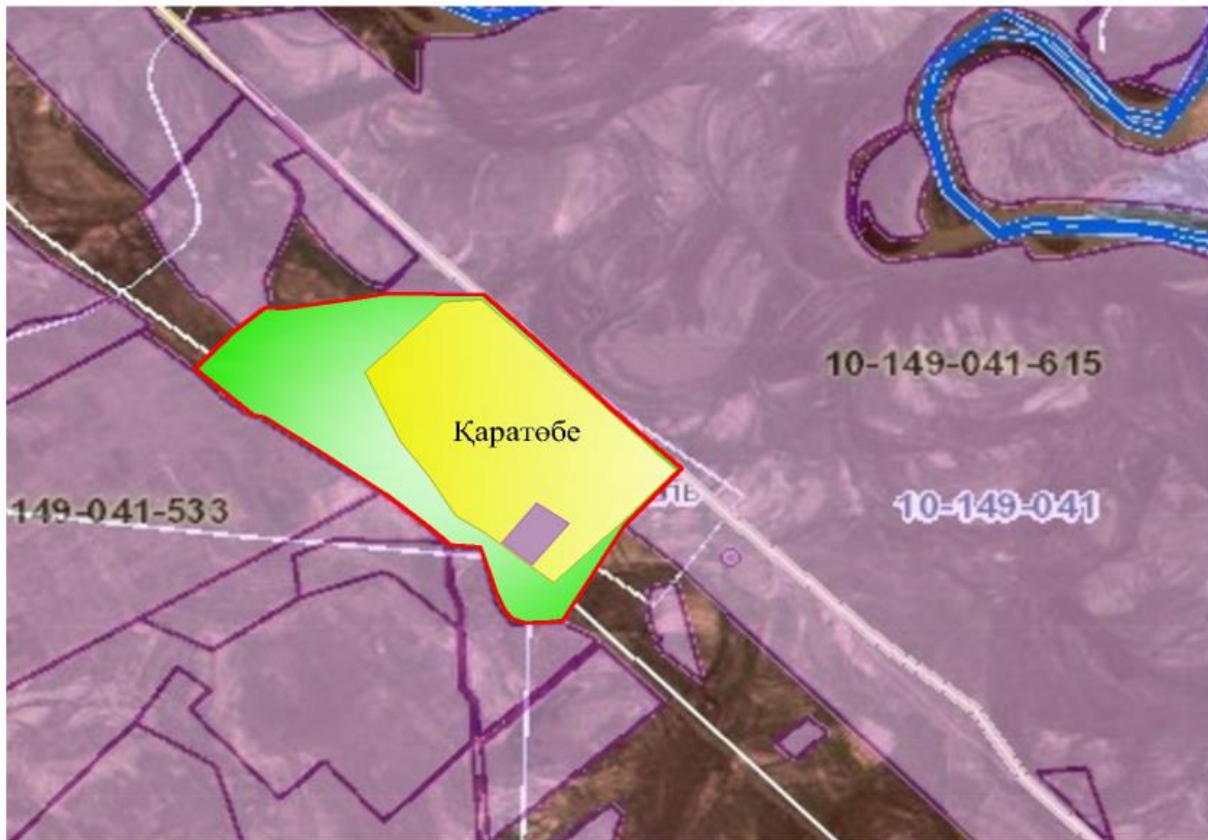
Жайылымдарды негізгі пайдаланушылар Қаратөбе ауылдық округінің тұрғындары болып табылады.

Жоспар жайылымдарды ұтымды пайдалану, жем-шөпке қажеттілікті тұрақты қамтамасыз ету және жайылымдардың тозу процестерін болғызбау мақсатында қабылданды.

Қаратөбе ауылдық округінің аумағында 1 ветеринарлық пункт, 1 мал қорымы қызмет істейді.

Қаратөбе ауылдық округінде малды айдап өтуге арналған сервитуттар белгіленбеген.

**Құқық белгілейтін құжаттар негізінде жер санаттары, жер учаскелерінің меншік иелері және жер пайдаланушылар бөлінісінде әкімшілік-аумақтық бірлік аумағында жайылымдардың орналасу схемасы (картасы)**



**Шартты белгілер:**



- Ауылдық округтің шекарасы



- Елді мекен жерлері



- Ауылшаруашылығы мақсатындағы жерлер

**Жер учаскелерінің меншік иелері**

Жер учаскелерін жер пайдаланушылардың	Жайылымы	Түрлері бойынша малдың болуы, (бас)				Жайылымға қажеттілік нормасы 1 бас, (га)				Жайылымдардың қажеттілігі, (га)				Артық жай
		ІҚМ	ҰҚМ	Жылқы	түйе	ІҚМ	ҰҚМ	Жылқы	түйе	ІҚМ	ҰҚМ	Жылқы	түйе	
-----	-----													

№	атауы	алаңы, (га)													Жиыны (га)	ылымдар, (га)
1	К.Исханов	8689	732	-	607	240	13,5	-	16,0	16,0	9882	-	9712	3840	23434	-
2	Б.Султанмахмедов	34	9	18	3		13,5	3,0	16,0		121,5	54	48		223,5	
3	Н.Сауранбаев	642	43				13,5				580,5				580,5	61,5
4	М.Искаков	170	13		6		13,5		16,0		175,5		96		271,5	
5	Б.Накипов	474														474
6	Н.Сейсенов	379	76	55	35		13,5	3,0	16,0		1026	165	560		1751	
7	А.Токтамысов	107	2				13,5				27				27	80
8	С.Алтынбек	769	43		146		13,5		16		580,5		2336		2916,5	
9	А.Байбатыров	544	52		10		13,5		16,0		702		160		862	
10	А.Сарбасов	812	Орман қоры	95			13,5				1282,5				1282,5	
11	Н.Ташимов	95	20				13,5				270				270	
12	С.Таштеңбаев	477	3				13,5				40,5				40,5	436,5
13	К.Жусипалиев	600	30		13		13,5		16,0		405		208		613	

14	Ж.А бдул лаев	837	10	19	7		13,5	3,0	16,0		135	57	112		304	533
15	Ә.Ах медо в	245	12				13,5				162				162	83
16	А.Би лдаш ев	163	5	5			13,5	3,0			67,5	15			82,5	80,5
17	Б.Он баев	392	26				13,5				351				351	41
18	А.Ж усип алие в	210	7	20			13,5	3,0			94,5	60			154,5	55,5
19	К.Пи рман ов	94	2	22			13,5	3,0			27	66			93	1
20	Е.Ш еген ов	286	11	14			13,5	3,0			148,5	42			190,5	95,5
21	Е.Аб уов	801														801
22	А.М ырза ханов	370 2002 - орман коры	287				13,5				3874, 5				3874, 5	
23	А.Ду йсее в	433	81				13,5				1093, 5				1093, 5	
24	К.Ад ырбе ков	130														130
25	А.Ос пано в	2194	4				13,5				54				54	2140
26	Б.Га тено в		6				13,5				81				81	
27	М.М олда лиев	150		1926				3,0				5778			5778	
28	Т.Ом баев		62				13,5				837				837	
29	Ы.Бе йсен ов		2				13,5				27				27	



30	К.Ереханов	20					13,5				270				270	
31	А.Оразқұлов	16					13,5				216				216	
32	Қаратаев Қ	9					13,5				121,5				121,5	
33	Б.Рыскелдиев	7					13,5				94,5				94,5	
34	Н.Балабекова	3					13,5				40,5				40,5	
35	Г.Тоғайбаева	2					13,5				27				27	
36	Ш.Сауранбаев	4					13,5				54				54	
37	Б.Тілләев	4					13,5				54				54	
38	Таутенбаев Жумадилла	70														70
39	Бекмуханбетов Исатай	200														200
40	Шайманова Фарид	4														4
41	Сейлов Есдаулет	280														280
	Қорытынды	20651	1698	2079	827	240	13,5	3,0	16,0	16,0	22558,5	6237	13262	3840	46232	5566,5

Аббревиатуралардың таратылып жазылуы:

МІҚ-мүйізді ірі қара мал;

УА – Уақ мал;

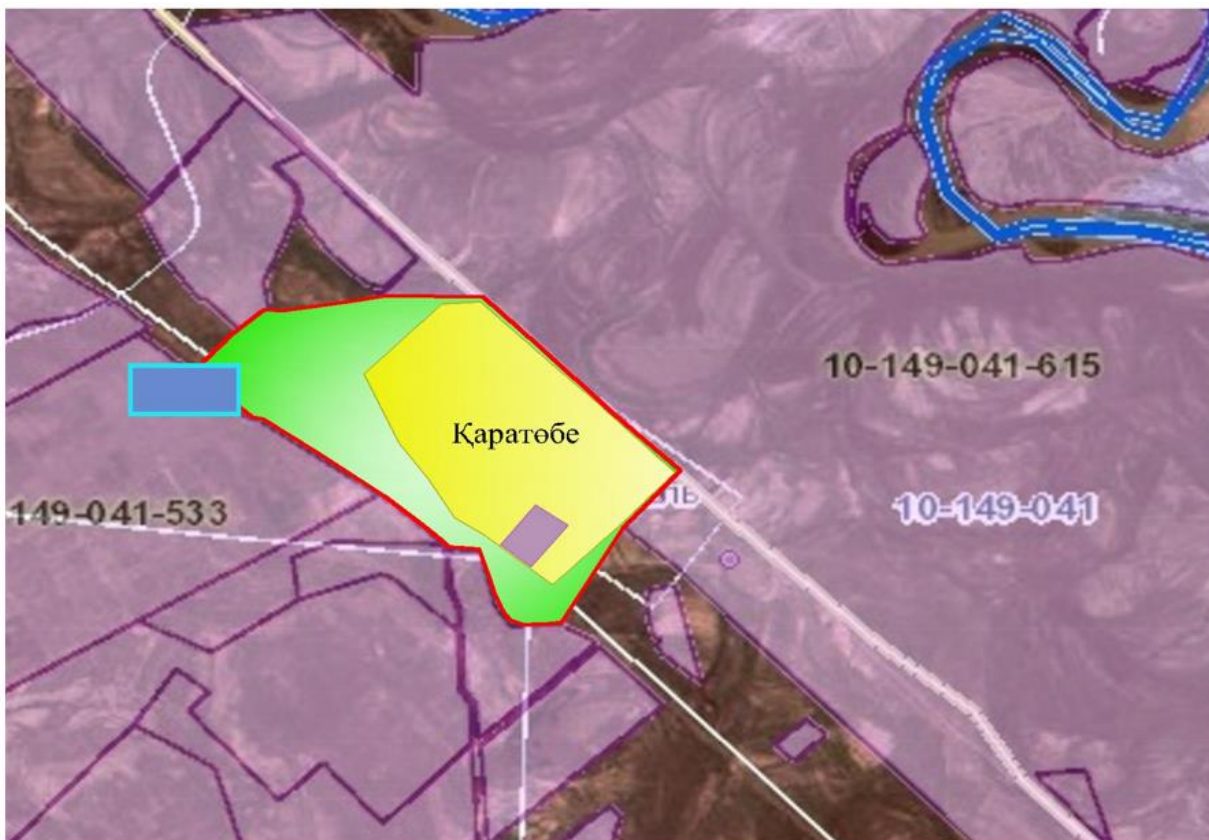
Ш/Қ – шаруа қожалық;

Га-гектар.






**Қаратөбе ауылдық округі бойынша елді мекендер бөлінісінде мүйізді ірі қара аналық (сауын) мал басын орналастыру үшін жайылымдарды бөлу жөніндегі мәліметтер**

№	Елді мекені	Жайылым алаңы, (га)	Сауын сиырлардың болуы (бас)	Жайылымға қажеттілік нормасы 1 бас, (га)	Жайылымдардың қажеттілігі, (га)	Жайылымдармен қамтамасыз етілмеген (га)	Қажеттіліктің қамтамасыз етілуі, %	Артықшылық, (га)
1	Қаратөбе	2467,0	1311	13,5	17698,5	15231,5	13,9	-
	Барлығы	2467,0	1311	13,5	17698,5	15231,5	13,9	-

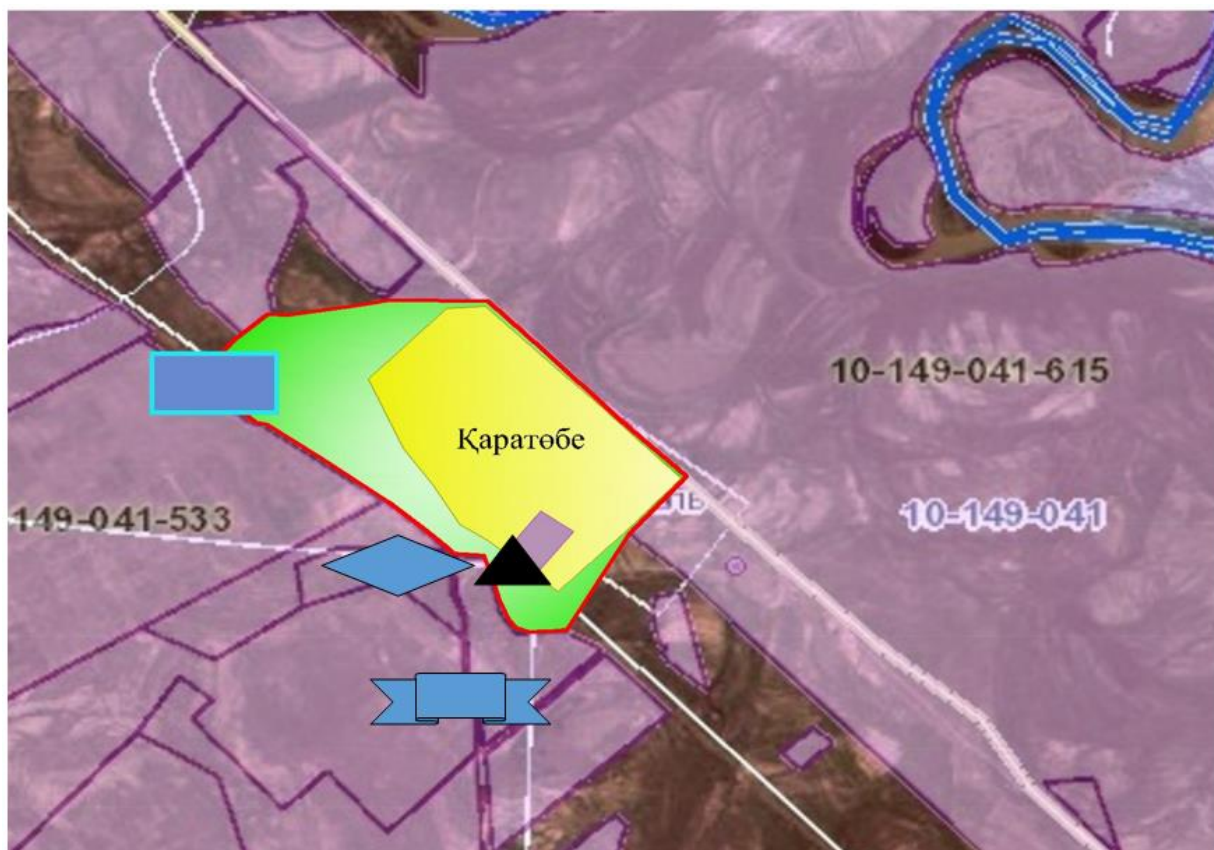
**Жайылым айналымдарының қолайлы схемасы**



**Шартты белгілер:**

-  - Ауылдық округтің шекарасы
-  - Елді мекен жерлері
-  - Ауылшаруашылығы мақсатындағы жерлер
-  - Көктемгі және жазғы уақытта пайдаланатын жайылымдар
-  - Күзгі және қысқы уақытта пайдаланатын жайылымдар

**Жайылымдардың, оның ішінде маусымдық жайылымдардың сыртқы және ішкі шекаралары мен аяндары, жайылымдық инфрақұрылым объектілері белгіленген картасы**



**Шартты белгілер:**



- Ауылдық округтің шекарасы



- Елді мекен жерлері



- Ауыл шаруашылығы мақсатындағы жерлер



- Көктемгі және жазғы уақытта пайдаланатын жайылымдар



- Күзгі және қысқы уақытта пайдаланатын жайылымдар



- Көлдер

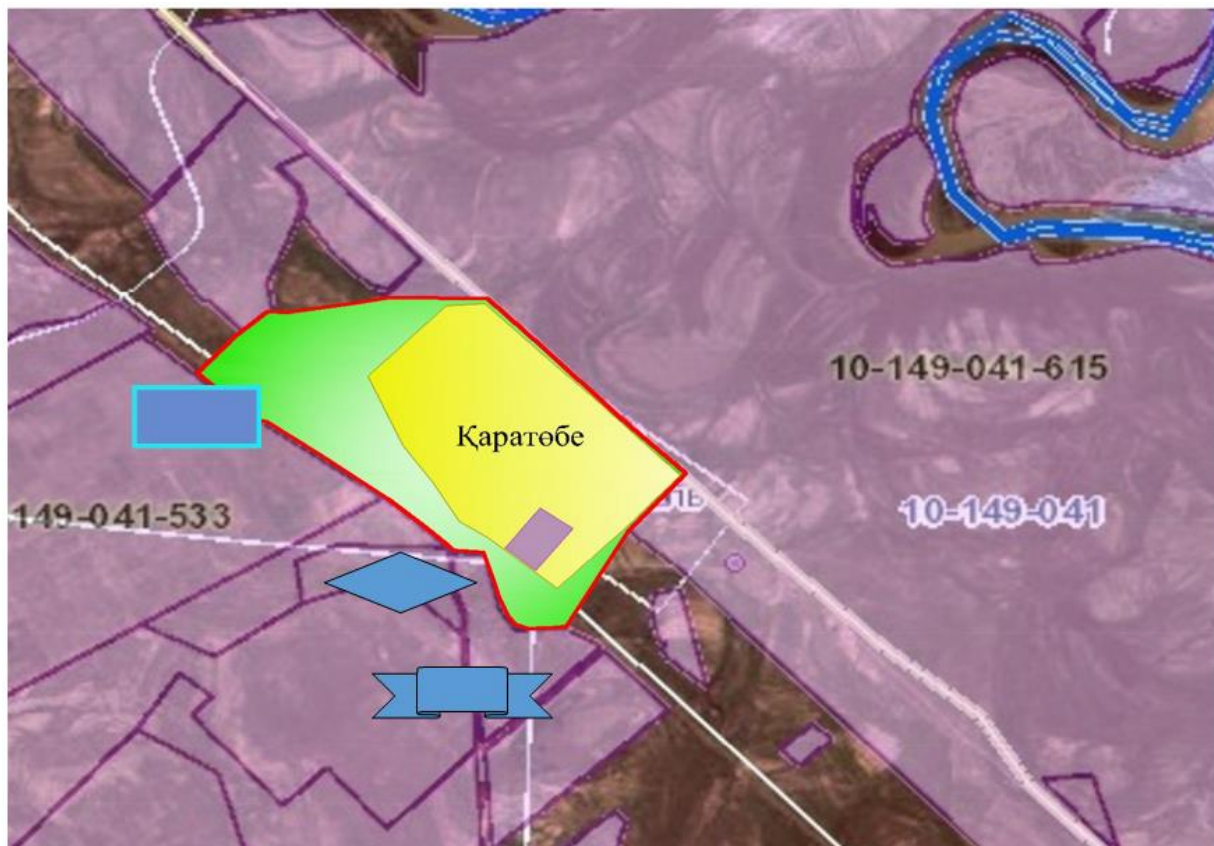


- Каналдар



- Мал қорымы

**Жайылым пайдаланушылардың су тұтыну нормасына сәйкес жасалған су көздеріне (көлдерге, өзендерге, тоғандарға, апандарға суару немесе суландыру каналдарына, құбырлы немесе шахталы құдықтарға) қол жеткізу схемасы**



**Шартты белгілер:**



- Ауылдық округтің шекарасы



- Елді мекен жерлері



- Ауыл шаруашылығы мақсатындағы жерлер



- Көктемгі және жазғы уақытта пайдаланатын жайылымдар



- Күзгі және қысқы уақытта пайдаланатын жайылымдар

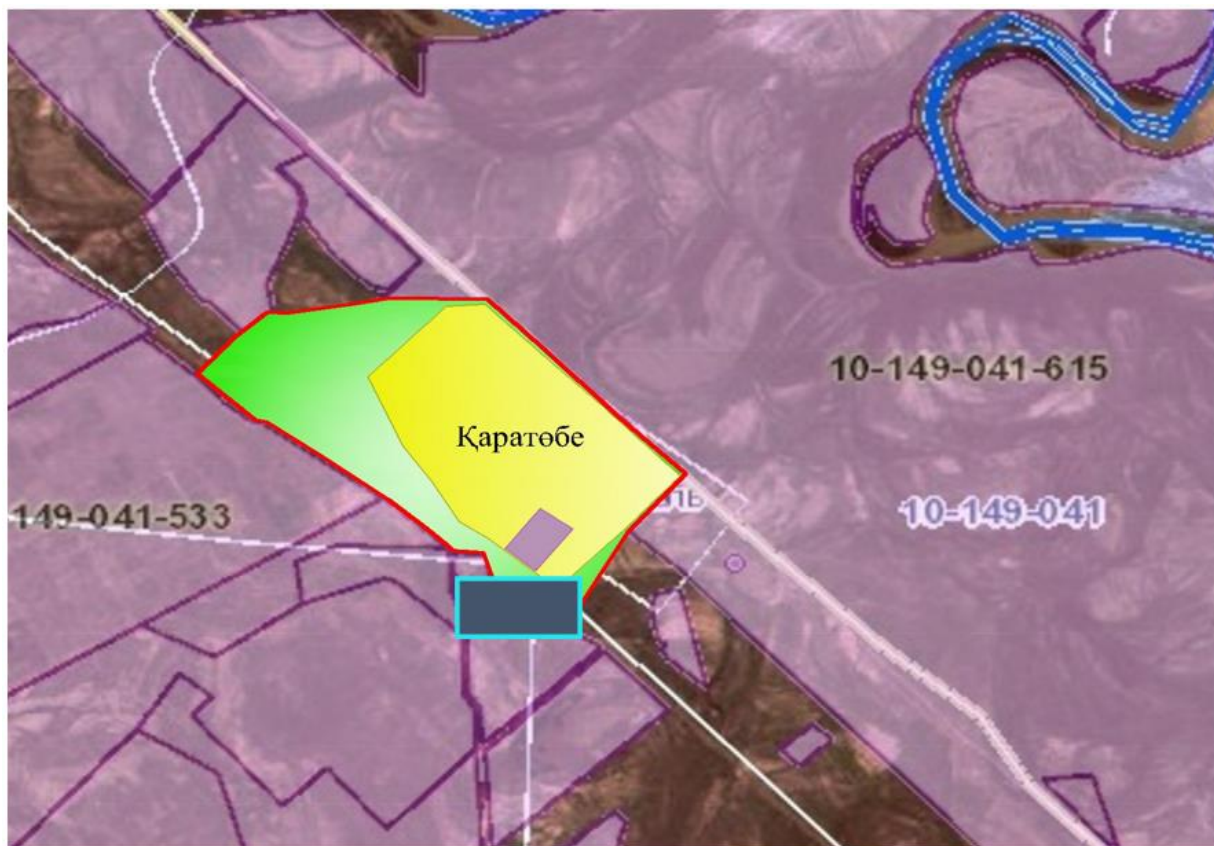


- Көлдер



- Каналдар

**Жайылымы жоқ жеке және (немесе) заңды тұлғалардың ауылшаруашылығы жануарларының мал басын орналастыру үшін жайылымдарды қайта бөлу және оны берілетін жайылымдарға ауыстыру схемасы**



**Шартты белгілер:**



- Ауылдық округтің шекарасы



- Елді мекен жерлері

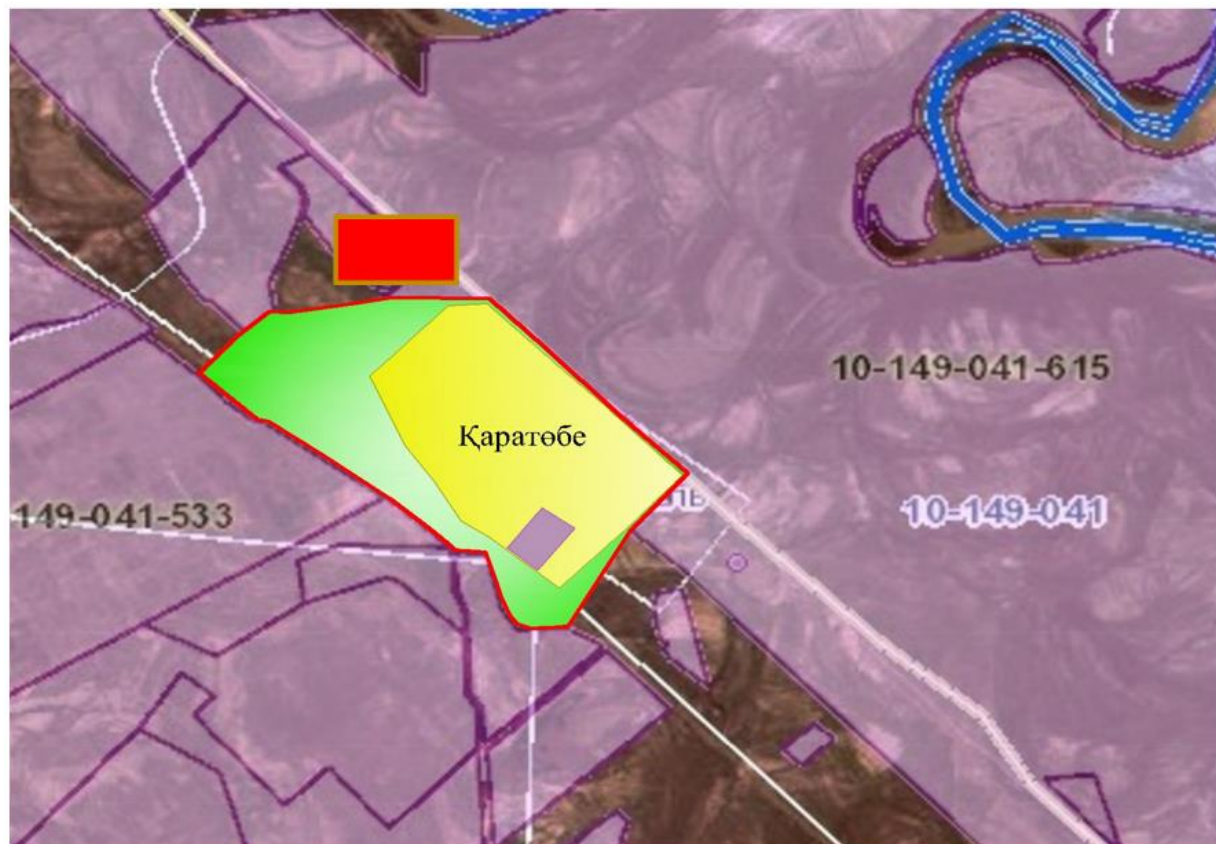


- Ауылшаруашылығы мақсатындағы жерлер



- Жайылымдарды қайта бөлуге арналған жер телімдері

Ауылдық округ маңында орналасқан жайылымдармен қамтамасыз етілмеген жеке және (немесе) заңды тұлғалардың ауылшаруашылығы жануарларының мал басын шалғайдағы жайылымдарға орналастыру схемасы



Шартты белгілер:



- Ауылдық округтің шекарасы



- Елді мекен жерлері



- Ауылшаруашылығы мақсатындағы жерлер



- Мал басын орналастыру шекаралары

Ауылшаруашылығы жануарларын жаюдың және айдаудың маусымдық маршруттарын белгілейтін жайылымдарды пайдалану жөніндегі күнтізбелік графигі

№	Ауылдық округтің атауы	Жайылымға малдардың айдап шығарылу мерзімі	Жайылымнан малдардың қайтарылу мерзімі
1	Қаратөбе	Наурыз 1 жартысы	Қазан 2 онкүндігі

Жаңақорған аудандық маслихатының  
2020 жылғы 24 желтоқсандағы № 577  
шешіміне 12 қосымша

## **Кейден ауылдық округінің 2020 - 2021 жылдарға арналған жайылымдарды басқару және оларды пайдалану жөніндегі жоспары**

1) құқық белгілейтін құжаттар негізінде жер санаттары, жер учаскелерінің меншік иелері және жер пайдаланушылар бөлінісінде әкімшілік-аумақтық бірлік аумағында жайылымдардың орналасу схемасы (картасы);

2) жайылым айналымдарының қолайлы схемасы;

3) жайылымдардың, оның ішінде маусымдық жайылымдардың сыртқы және ішкі шекаралары мен алаңдары, жайылымдық инфрақұрылым объектілері белгіленген картасы;

4) жайылым пайдаланушылардың су тұтыну нормасына сәйкес жасалған су көздеріне (көлдерге, өзендерге, тоғандарға, апандарға, суару немесе суландыру каналдарына, құбырлы немесе шахталы құдықтарға) қолжеткізу схемасы;

5) жайылымы жоқ жеке және (немесе) заңды тұлғалардың ауыл шаруашылығы жануарларының мал басын орналастыру үшін жайылымдарды қайта бөлу және оны берілетін жайылымдарға ауыстыру схемасы;

6) ауылдық округ маңында орналасқан жайылымдармен қамтамасыз етілмеген жеке және (немесе) заңды тұлғалардың ауыл шаруашылығы жануарларының мал басын шалғайдағы жайылымдарға орналастыру схемасы;

7) ауыл шаруашылығы жануарларын жаюдың және айдаудың маусымдық маршруттарын белгілейтін жайылымдарды пайдалану жөніндегі күнтізбелік графигі.

Ауылдық округтің аумағы құрғақ, даласы бетеге-селеулі белдем тармағына жатады.

Дала өсімдігі басым болуы анықталды, оның негізгі түрлері: бетеге, селеулер, сұлыбас және шамалы даланың түрлі шөптерінің қатысуымен әр түрлі жусанның түрлері.

Ауылдық округ аумағында гидрографиялық торап нашар дамыған. Жайылымды суландыру табиғи көлдерден, бұлақтардан, каналдардан қамтамасыз етіледі. Судың сапасы әлсіз тұздылау, малдарды суару үшін жарамды.

Жайылымдық алқаптардың орташа өнімділігі 2,4 центер/гектарды құрайды.

Жайылымдар жемдерінің қоры ұзақтығы 190-200 күн болатын жайылым кезеңінде пайдаланылады.

Кейден ауылдық округі, солтүстік жағынан Манап ауылдық округімен, оңтүстік жағынан Сырдария өзенімен шектеседі.



Әкімшілік-аумақтық бөлінісі Кейден ауылынан тұрады.

Табиғи ауа-райының жағдайлары бойынша Кейден ауылдық округі күрт құбылмалы ауа-райымен құрғақ далалық аймаққа жатады, олар үшін тән қасиет: көктем-жазғы мезгілінің құрғақшылығы, жазғы жоғары және қысқы төмен ауа температурасы, жыл мезгілі бойынша жеткіліксіз және тұрақсыз атмосфералық жауын-шашын және бір жыл ішінде едәуір желдің жігерлігі.

Кейден ауылдық округінің жалпы жер көлемі 1757 гектар (бұдан әрі – га), оның ішінде жайылымдар – 1160 га.

Санаттары бойынша жерлер келесідей бөлінеді:

ауыл шаруашылығы мақсатындағы жерлер – 1207 га;

елді мекендердің жерлері – 145 га.

Ауылдық округ аумағындағы ауыл шаруашылығы жануарлары мал басының саны: 1426 бас ірі қара малы, 2774 бас уақ мал, 116 бас жылқы малы бар.

Ауыл шаруашылығы жануарларының түрлері бойынша келесідей бөлінген:

ірі қара мал - 7 табын;

уақ мал - 16 отар;

жылқылар - 4 үйір.

Жайылымдар елді мекендердің табиғи-климаттық ерекшелігіне байланысты табиғи жайылымдарға жатады және көбінесе малды бағу үшін пайдаланылады. Ауылдық округтің аумағында екпе және аридтік жайылымдар жоқ.

Жайылымдарды негізгі пайдаланушылар Кейден ауылдық округінің тұрғындары болып табылады.

Жоспар жайылымдарды ұтымды пайдалану, жем-шөпке қажеттілікті тұрақты қамтамасыз ету және жайылымдардың тозу процестерін болғызбау мақсатында қабылданды.

Кейден ауылдық округінің аумағында 1 ветеринарлық пункт, 1 мал қорымы қызмет істейді.

Кейден ауылдық округінде малды айдап өтуге арналған сервитуттар белгіленбеген.

**Құқық белгілейтін құжаттар негізінде жер санаттары, жер учаскелерінің меншік иелері және жер пайдаланушылар бөлінісінде әкімшілік-аумақтық бірлік аумағында жайылымдардың орналасу схемасы (картасы)**



№	меншік иелері	ны, (га)	МІҚ	УМ	Жылқы	түйе	МІҚ	УМ	Жылқы	түйе	МІҚ	УМ	Жылқы	түйе	Жиыны (га)	ымдар, (га)
1	Әбжанұлы О	462,4	29	68	23		13,5	3	16		391,5	204	368		963,5	
2	Боранбаев Ғазиз	52,26														52,26
3	Кенжебаев Марат	424,8	30	56	6		13,5	3	16		405	168	96		669	
4	Бақытжан Мампаев	180,80	87		10		13,5		16		1174,5		160		1334,5	
5	Божбанбаев Жасұлан	120	39		1		13,5		16		526,5		16		542,5	
6	Райымқұлов Батырхан	2142														2142
7	Төленбаев Бақдәулет	55	25				13,5				337,5				337,5	
8	Абдиқанов Шахдат	338,8	17				13,5				229,5				229,5	109,3
9	Нұршабеков А	50	100	150	6		13,5	3	16		1350	450	96		1896	
	Барлығы	3826,06	327	274	46		13,5	3	16	16	4414,5	822	736		5972,5	2303,56

Аббревиатуралардың таратылып жазылуы:

МІҚ- мүйізді ірі қара мал;

УМ- уақ мал;

Га – гектар.






**Кейден ауылдық округі бойынша елді мекендер бөлінісінде мүйізді ірі қара аналық (сауын) мал басын орналастыру үшін жайылымдарды бөлу жөніндегі мәліметтер**

№	Елді мекені	Жайылым алаңы, (га)	Сауын сиырлардың болуы (бас)	Жайылымға қажеттілік нормасы 1 бас, (гектар)	Жайылымдардың қажеттілігі (гектар)	Жайылымдармен қамтамасыз етілмеген (гектар)	Қажеттіліктің қамтамасыз етілуі, (пайыз)	Артықшылық, (гектар)
1	Кейден ауылы	438	366	13,5	4941	-4503	9,7	-
2	Аққұм ауылы	1319	144	13,5	1944	-625	67,8	-
	Барлығы	1757	510	13,5	6885	-5128	77,5	-

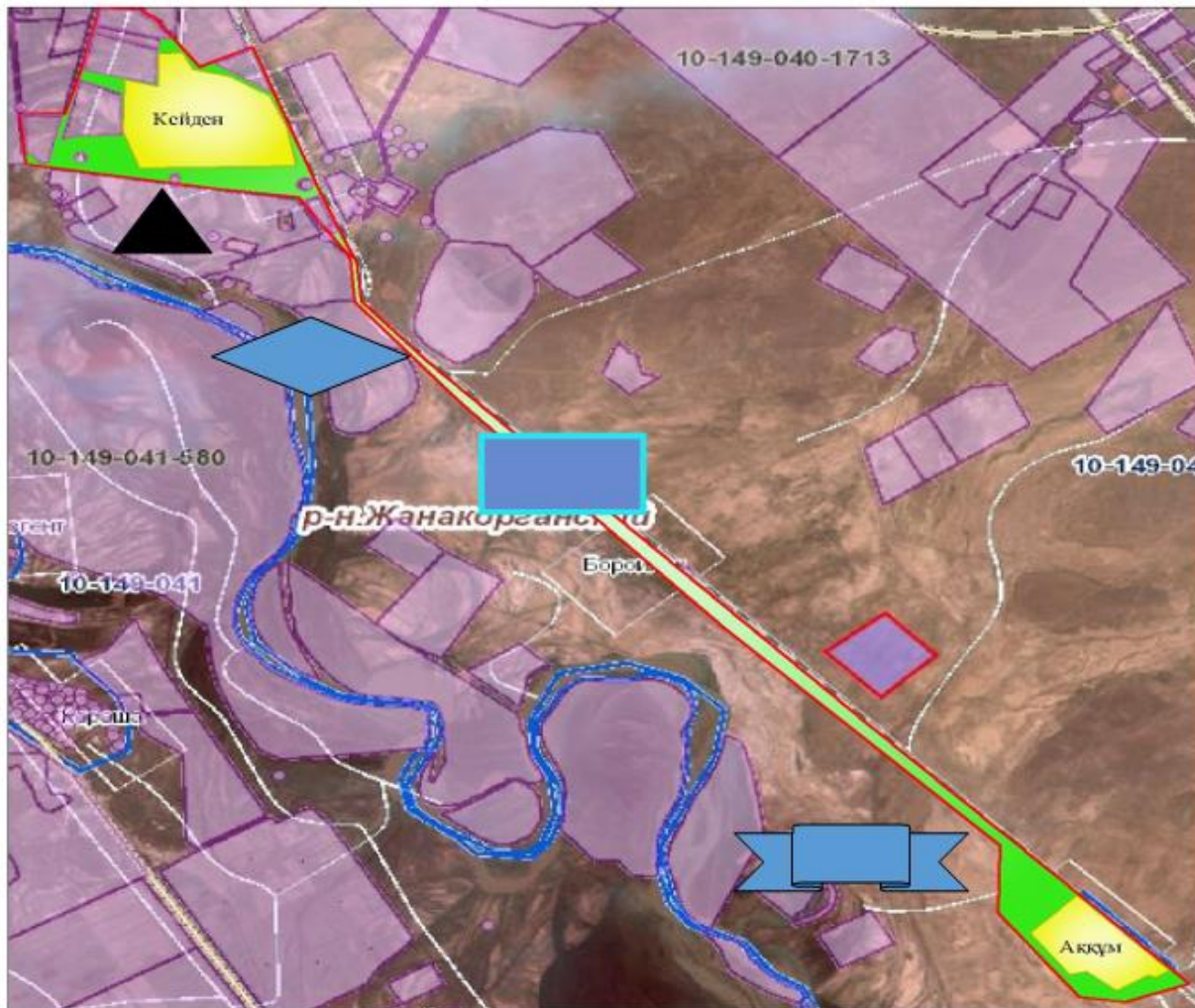
**Жайылым айналымдарының қолайлы схемасы**



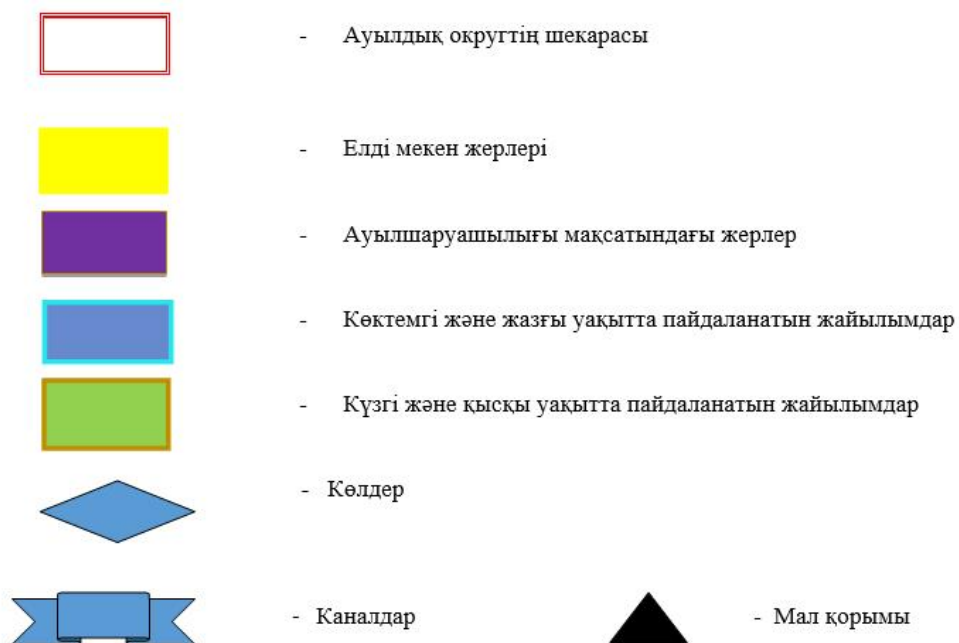
**Шартты белгілер:**

-  - Ауылдық округтің шекарасы
-  - Елді мекен жерлері
-  - Ауылшаруашылығы мақсатындағы жерлер
-  - Көктемгі және жазғы уақытта пайдаланатын жайылымдар
-  - Күзгі және қысқы уақытта пайдаланатын жайылымдар

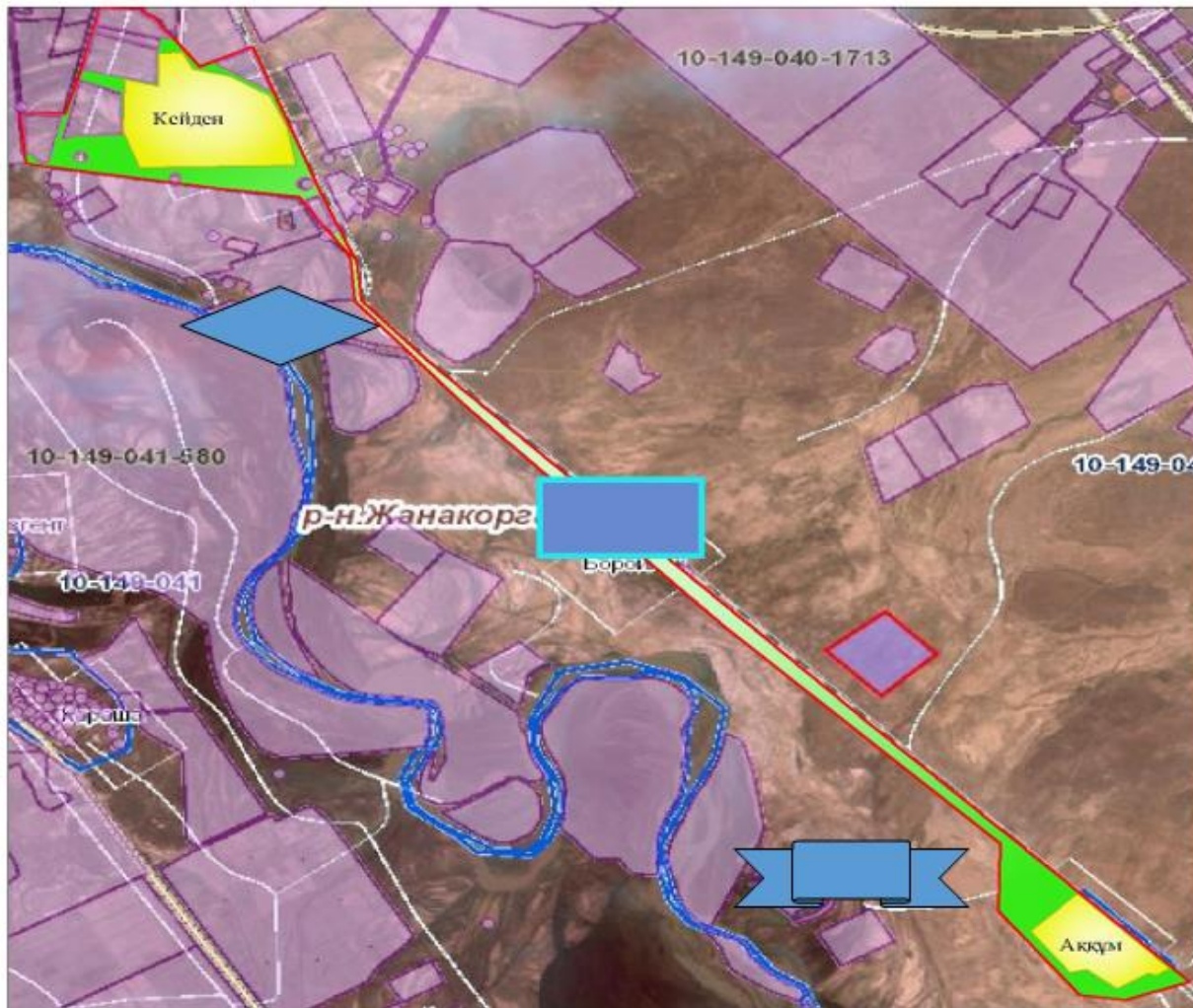
**Жайылымдардың, оның ішінде маусымдық жайылымдардың сыртқы және ішкі шекаралары мен алаңдары, жайылымдық инфрақұрылым объектілері белгіленген картасы**










**Шартты белгілер:**



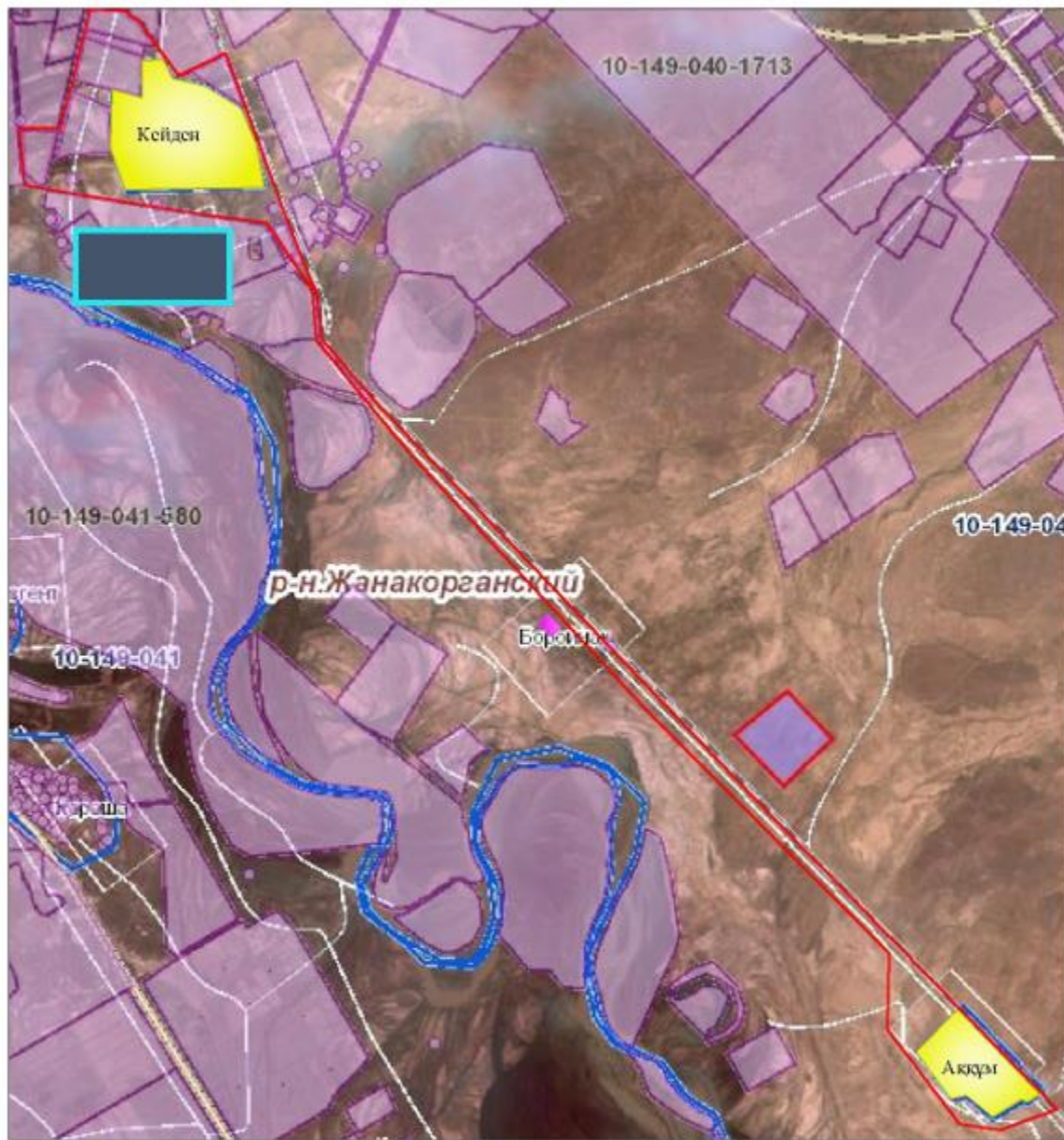
**Жайылым пайдаланушылардың су тұтыну нормасына сәйкес жасалған су көздеріне (көлдерге, өзендерге, тоғандарға, апандарға, суару немесе суландыру каналдарына, құбырлы немесе шахталы құдықтарға) қол жеткізу схемасы**



### Шартты белгілер:





- |   |   |
|---|---|
|  | - Ауылдық округтің шекарасы                           |
|  | - Елді мекен жерлері                                  |
|  | - Ауылшаруашылығы мақсатындағы жерлер                 |
|  | - Көктемгі және жазғы уақытта пайдаланатын жайылымдар |
|  | - Құзгі және қысқы уақытта пайдаланатын жайылымдар    |
|  | - Көлдер  |
|  | - Каналдар  |

Жайылымы жоқ жеке және (немесе) заңды тұлғалардың ауылшаруашылығы жануарларының мал басын орналастыру үшін жайылымдарды қайта бөлу және оны берілетін жайылымдарға ауыстыру схемасы



Шартты белгілер:



-  - Ауылдық округтің шекарасы
-  - Елді мекен жерлері
-  - Ауылшаруашылығы мақсатындағы жерлер
-  - Жайылымдарды қайта бөлуге арналған жер телімдері

**Ауылдық округ маңында орналасқан жайылымдармен қамтамасыз етілмеген жеке және (немесе) заңды тұлғалардың ауылшаруашылығы жануарларының мал басын шалғайдағы жайылымдарға орналастыру схемасы**



**Шартты белгілер:**



- Ауылдық округтің шекарасы



- Елді мекен жерлері



- Ауылшаруашылығы мақсатындағы жерлер



- Мал басын орналастыру шекаралары

### **Ауыл шаруашылығы жануарларын жаюдың және айдаудың маусымдық маршруттарын белгілейтін жайылымдарды пайдалану жөніндегі күнтізбелік графигі**

№	Ауылдық округтің атауы	Жайылымға малдардың айдап шығарылу кезеңі	Жайылымнан малдардың қайтарылу кезеңі
1	Кейден	Наурыз 1 жартысы	Қазан 2 онкүндігі

Жанақорған аудандық маслихатының  
2020 жылғы 24 желтоқсандағы № 577  
шешіміне 13 қосымша

### **Келінтөбе ауылдық округінің 2020-2021 жылдарға арналған жайылымдарды басқару және оларды пайдалану жөніндегі жоспары**

1) құқық белгілейтін құжаттар негізінде жер санаттары, жер учаскелерінің меншік иелері және жер пайдаланушылар бөлінісінде әкімшілік-аумақтық бірлік аумағында жайылымдардың орналасу схемасы (картасы);

2) жайылым айналымдарының қолайлы схемасы;

3) жайылымдардың, оның ішінде маусымдық жайылымдардың сыртқы және ішкі шекаралары мен алаңдары, инфрақұрылым объектілері белгіленген картасы;

4) жайылым пайдаланушылардың су тұтыну нормасына сәйкес жасалған су көздеріне (көлдерге, өзендерге, тоғандарға, апандарға, суару немесе суландыру каналдарына, құбырлы немесе шахта құдықтарға) қол жеткізу схемасы;

5) жайылымдары жоқ жеке және (немесе) заңды тұлғалардың ауыл шаруашылығы жануарларының мал басын орналастыру үшін жайылымдарды қайта бөлу және оны берілетін жайылымдарға ауыстыру схемасы;

6) ауылдық округ маңында орналасқан жайылымдармен қамтамасыз етілмеген жеке және (немесе) заңды тұлғалардың ауыл шаруашылығы жануарларының мал басын шалғайдағы жайылымдарға орналастыру схемасы;

7) ауыл шаруашылығы жануарларын жаюдың және айдаудың маусымдық бағыттарын белгілейтін жайылымдарды пайдалану жөніндегі күнтізбелік графигі.

Ауылдық округтің аумағы құрғақ, даласы бетеге-селеулі белдем тармағына жатады.

Дала өсімдігі басым болуы анықталды, оның негізгі түрлері: бетеге, селеулер, сұлыбас және шамалы даланың түрлі шөптерінің қатысуымен әр түрлі жусанның түрлері.

Ауылдық округ аумағында гидрографиялық торап нашар дамыған. Жайылымды суландыру табиғи көлдерден, бұлақтардан, каналдардан қамтамасыз етіледі. Судың сапасы әлсіз тұздылау, малдарды суару үшін жарамды.

Жайылымдық алқаптардың орташа өнімділігі 3,4 центер/гектарды құрайды.

Жайылымдар жемдерінің қоры ұзақтығы 190-200 күн болатын жайылым кезеңінде пайдаланылады.

Келінтөбе ауылдық округі, солтүстік жағынан Қаратөбе ауылдық округімен, оңтүстік жағынан Аққорған ауылдық округімен шектеседі.

Әкімшілік-аумақтық бөлінісі Келінтөбе ауылынан тұрады.

Табиғи ауа-райының жағдайлары бойынша Келінтөбе ауылдық округі күрт құбылмалы ауа-райымен құрғақ далалық аймаққа жатады, олар үшін тән қасиет: көктем-жазғы мезгілінің құрғақшылығы, жазғы жоғары және қысқы төмен ауа температурасы, жыл мезгілі бойынша жеткіліксіз және тұрақсыз атмосфералық жауын-шашын және бір жыл ішінде едәуір желдің жігерлігі.

Келінтөбе ауылдық округі аумағының жалпы көлемі 5109,0 гектар (бұдан әрі-га), оның ішінде Жайылымдар – 4208 га.

Санаттары бойынша жерлер келесідей бөлінеді:

ауыл шаруашылығы мақсатындағы жерлер – 4304 га;

елді мекендердің жерлері- 252 га.

Ауылдық округ аумағындағы ауыл шаруашылығы жануарлары мал басының саны: 4105 бас ірі қара малы, 5940 бас уақ мал, 2137 бас жылқы, 161 бас түйе малы бар.

Ауыл шаруашылығы жануарларының түрлері бойынша келесідей бөлінген:

ірі қара мал-15 табын;

уақ мал-14 отар;

жылқылар-22 үйір;

түйе -2 табын.

Жайылымдар елді мекендердің табиғи-климаттық ерекшелігіне байланысты табиғи жайылымдарға жатады және көбінесе малды бағу үшін пайдаланылады. Ауылдық округтің аумағында екпе және аридтік жайылымдар жоқ.

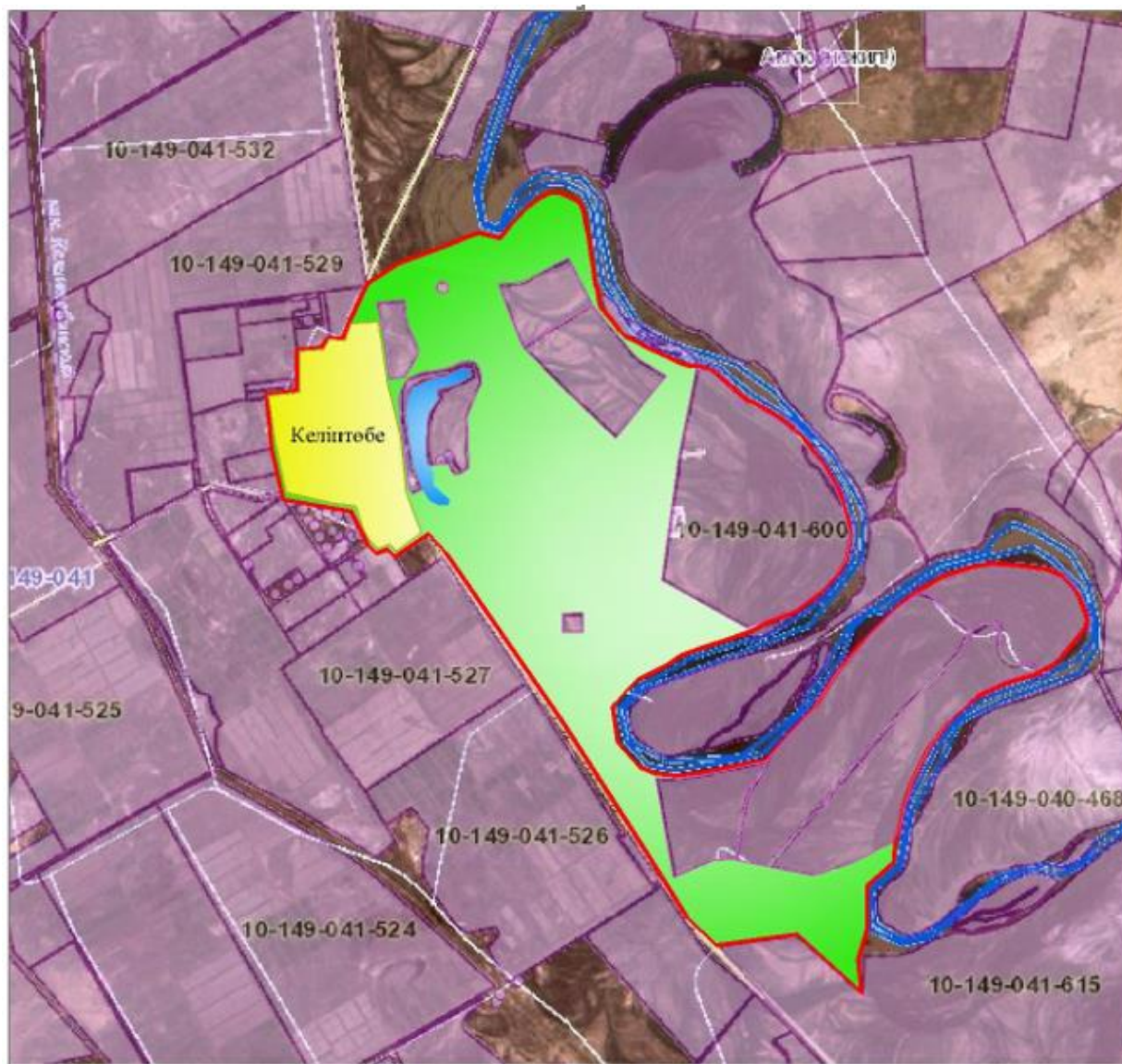
Жайылымдарды негізгі пайдаланушылар Келінтөбе ауылдық округінің тұрғындары болып табылады.

Жоспар жайылымдарды ұтымды пайдалану, жем-шөпке қажеттілікті тұрақты қамтамасыз ету және жайылымдардың тозу процестерін болғызбау мақсатында қабылданды.

Келінтөбе ауылдық округінің аумағында 1 ветеринарлық пункт қызмет істейді.

Келінтөбе ауылдық округінде малды айдап өтуге арналған сервитуттар белгіленбеген.

Құқық белгілейтін құжаттар негізінде жер санаттары, жер учаскелерінің меншік иелері және жер пайдаланушылар бөлінісінде әкімшілік-аумақтық бірлік аумағында жайылымдардың орналасу схемасы (картасы)



Шартты белгілер:



7	Қалдыбек	113,72	19	19	30		13,5	3,0	16,0		2565	57	480		793,5
8	Айтжанов а Райкул	107,62	9	75			13,5	3,0			1215	225			346,5
9	Такир Сапарбек	154,05	666				13,5				8991				8991
10	Жумадиллаев Ахмеджан	354,23	9		254	4	13,5		16,0	16,0	121,5		4064	64	5343
11	Үсенов Нуриддин	69	1		35		13,5		16,0		13,5		560		5735
12	Еримова Баглан	444	91		80		13,5		16,0		1228,5		1280		2508,5
13	Еримова Сәкен	49,8	204				13,5				2754				2754
14	Шарипбеков Баймурад	147,14	26				13,5				351				351
15	Салыбеков Нұртай	41,78	49	15	21		13,5	3,0	16,0		661,5	45	336		1042,5
16	Байшеев Хасен	37,6	6		8		13,5		16,0		81		128		209
17	Сапарбаев Аскар	500	26		32	2	13,5		16,0	16,0	351		512	32	863
18	Тұралбаев	72,73	19		8		13,5				256,5				384,5

	в Дәур ен															128			
19	Жұм әділ Мұр ат	201,7 7			47			13,5								752		752	
20	Үсен о в Зиау дин	331	6	9	9			13,5											
21	Қалд ыбае в Тұрд алы	491,4 4	10	38				13,5		81	27	144					252		
22	Қайб улда е в Даул етия р	136,0	7	18	7			13,5		94,5	54	112					260,5		
23	Абди е в Зина бдин	42,18	6	13	1			13,5		81	39	16					136		
24	Алсе йтов Саду акас	88,0	10					13,5		135							135		
25	Ыска ков Айда рхан	30,37	6	21	10			13,5		81	63	160					304		
26	Қасы мхан о в Омар	278,6 5			45			13,5		720									
27	Бери стем о в Ақы лтай	87,0	14		32			13,5		189		512					701		
28	Кен шин баев Асан	26,86			33			13,5		-		528					528		
29	Жақ ыпбе		11	58	107			13,5		148,5	174	1712							

	ков Исла мхан	101,2 7													2034, 5
30	Бега йдар ов Тұра р	-	13	29	11		13,5			175,5	87	176			438,5
31	Абил хаир ов Олж ас	344		2501			13,5			-	7503				7503
32	Танх иев Нур маға нбет	166,2 9	11				13,5			-	148,5				148,5
33	Исла м Мұқ тар	-	30				13,5			-					
	Барл ығы	7938, 86	2349	2796	1093	6	13,5	3,0	16,0	16,0	7110 9	8422 ,5	1672 0	96	1449 17,3

Аббревиатуралардың таратылып жазылуы:

МІҚ- мүйізді ірі қара мал;

УМ- уақ мал;

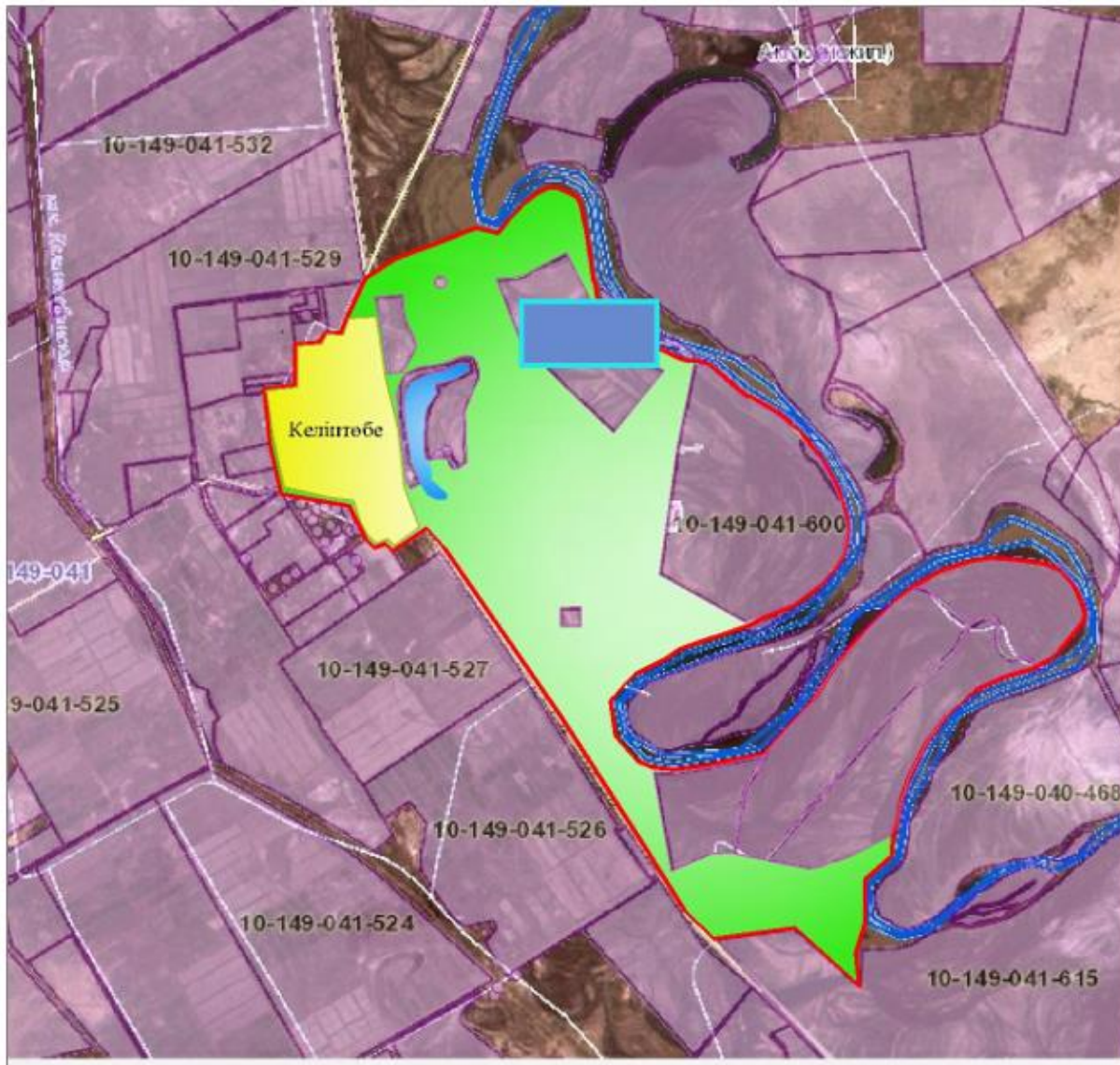
Га – гектар.

**Келінтөбе ауылдық округі бойынша елді мекендер бөлінісінде мүйізді ірі қара аналық (сауын) мал басын орналастыру үшін жайылымдарды бөлу жөніндегі мәліметтер**

№	Елді мекені	Жайылым алаңы, гектар	Сауын сиырлардың болуы (бас)	Жайылымға қажеттілік нормасы 1 бас, гектар	Жайылымдардың қажеттілігі, гектар	Жайылымдармен қамтамасыз етілмеген гектар	Қажеттілік тің қамтамасыз етілуі, пайыз	Артықшылық, гектар
1	Келінтөбе	20572	2232	13,5	30132	-8539	36	-
	Барлығы	20572	2232	13,5	30132	-8539	36	-

**Жайылым айналымдарының қолайлы схемасы**





**Шартты белгілер:**



- Ауылдық округтің шекарасы



- Елді мекен жерлері



- Ауылшаруашылығы мақсатындағы жерлер

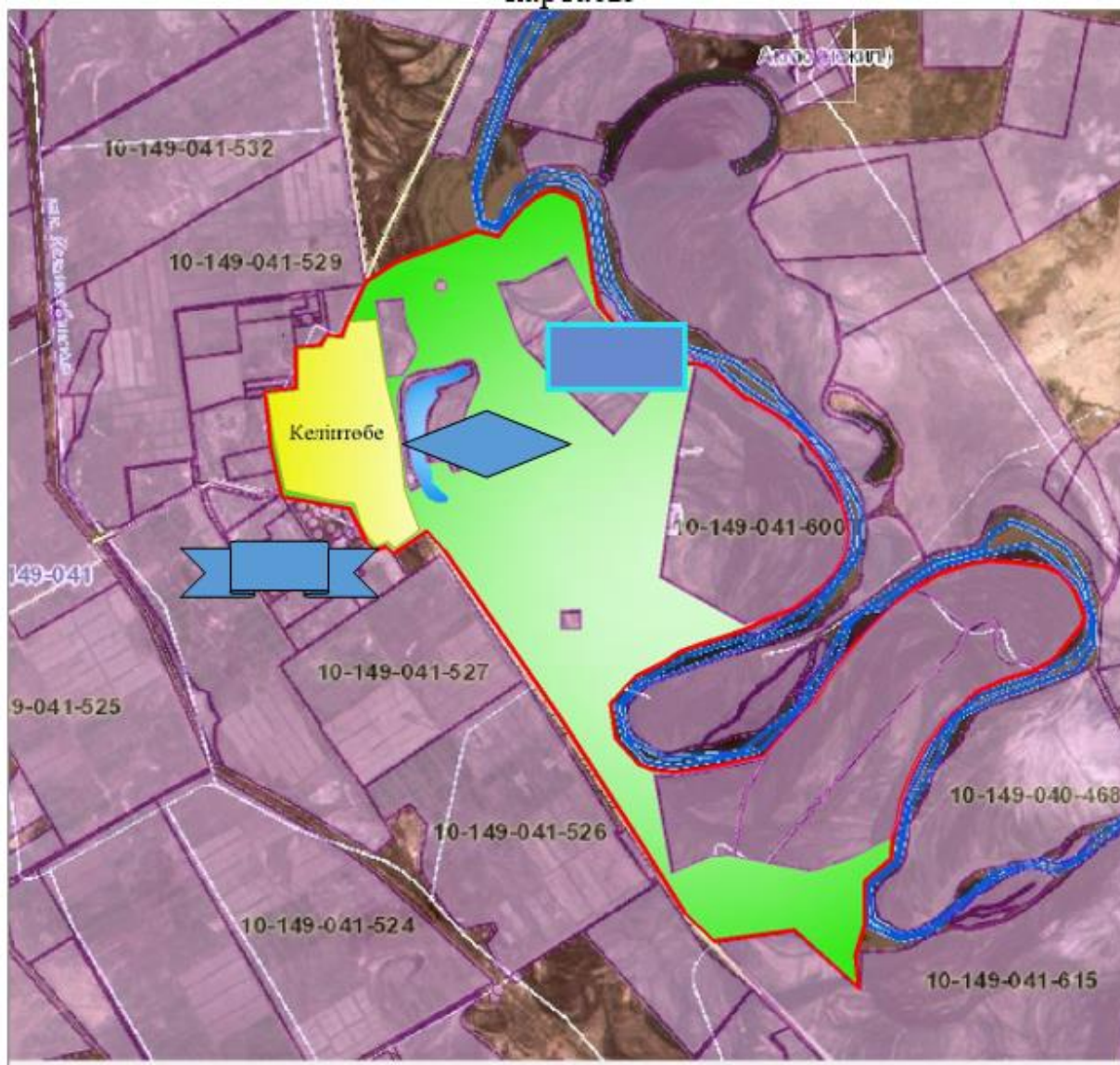


- Көктемгі және жазғы уақытта пайдаланатын жайылымдар










- Күзгі және қысқы уақытта қысқы пайдаланатын жайылымдар

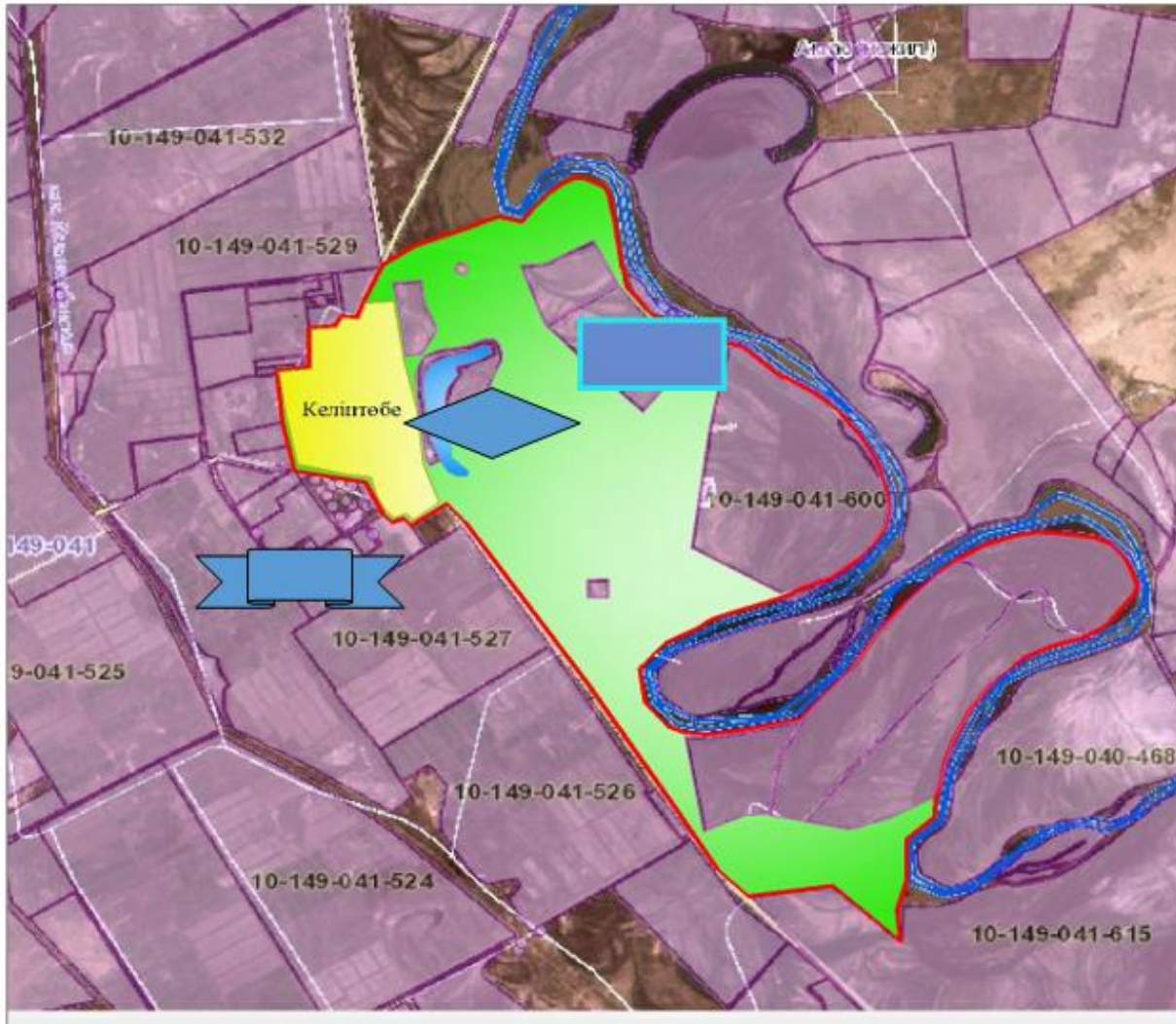
Жайылымдардың, оның ішінде маусымдық жайылымдардың сыртқы және ішкі шекаралары мен алаңдары, жайылымдық инфрақұрылым объектілері белгіленген картасы



Шартты белгілер:

	- Ауылдық округтің шекарасы
	- Елді мекен жерлері
	- Ауылшаруашылығы мақсатындағы жерлер
	- Көктемгі және жазғы уақытта пайдаланатын жайылымдар
	- Күзгі және қысқы уақытта пайдаланатын жайылымдар
	- Көлдер
	- Каналдар

**Жайылым пайдаланушылардың су тұтыну нормасына сәйкес жасалған су көздеріне (көлдерге, өзендерге, тоғандарға, апандарға суару немесе суландыру каналдарына, құбырлы немесе шахталы құдықтарға) қол жеткізу схемасы**



**Шартты белгілер:**



- Ауылдық округтің шекарасы



- Елді мекен жерлері



- Ауылшаруашылығы мақсатындағы жерлер



- Көктемгі және жазғы уақытта пайдаланатын жайылымдар



- Күзгі және қысқы уақытта пайдаланатын жайылымдар

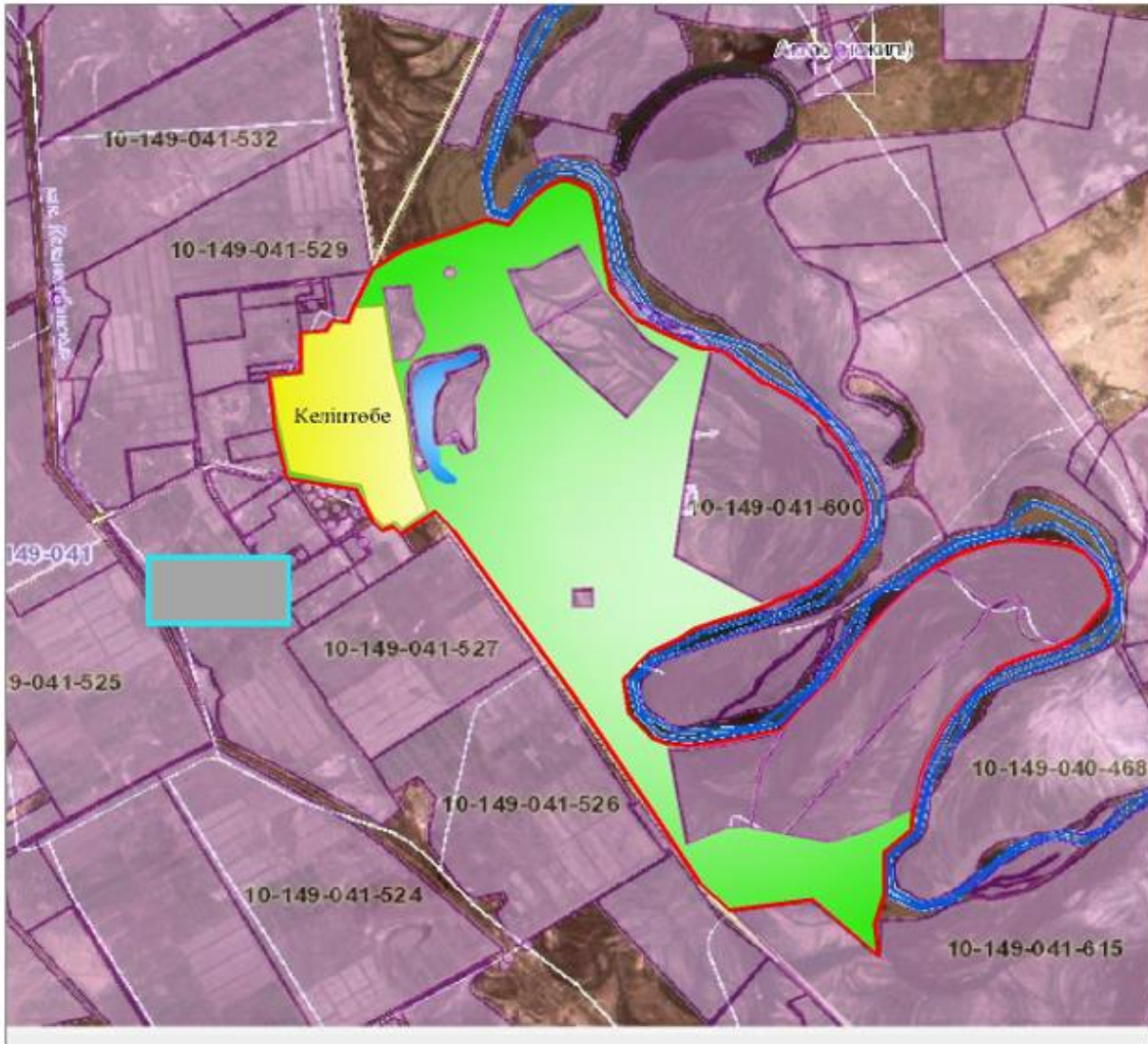


- Көлдер



- Каналдар

**Жайылымы жоқ жеке және (немесе) заңды тұлғалардың ауылшаруашылығы жануарларының мал басын орналастыру үшін жайылымдарды қайта бөлу және оны берілетін жайылымдарға ауыстыру схемасы**



**Шартты белгілер:**



- Ауылдық округтің шекарасы



- Елді мекен жерлері

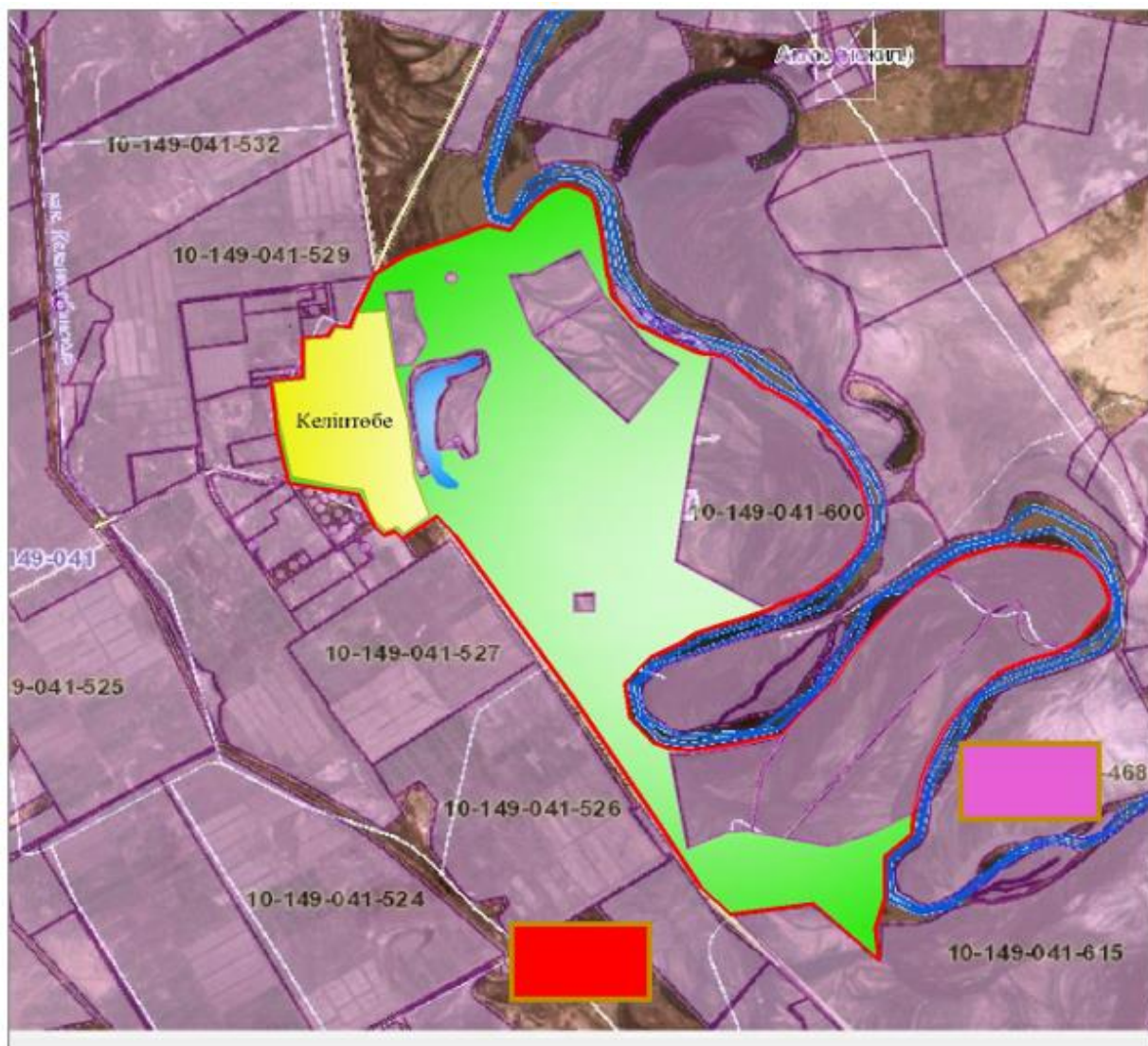


- Ауылшаруашылығы мақсатындағы жерлер



- Жайылымдарды қайта бөлуге арналған жер телімдері

Ауылдық округ маңында орналасқан жайылымдармен қамтамасыз етілмеген жеке және (немесе) заңды тұлғалардың ауылшаруашылығы жануарларының мал басын шалғайдағы жайылымдарға орналастыру схемасы



Шартты белгілер:



- Ауылдық округтің шекарасы



- Елді мекен жерлері



- Ауылшаруашылығы мақсатындағы жерлер



- Мал басын орналастыру шекаралары

### **Ауыл шаруашылығы жануарларын жаюдың және айдаудың маусымдық маршруттарын белгілейтін жайылымдарды пайдалану жөніндегі күнтізбелік графигі**

№	Ауылдық округтің атауы	Жайылымға малдардың айдап шығарылу мерзімі	Жайылымнан малдардың қайтарылу мерзімі
1	Келінтөбе	Наурыз 1 жартысы	Қазан 2 онкүндігі

Жаңақорған аудандық маслихатының  
2020 жылғы 24 желтоқсандағы № 577  
шешіміне 14 қосымша

### **Көктөбе ауылдық округінің 2020 - 2021 жылдарға арналған жайылымдарды басқару және оларды пайдалану жөніндегі жоспары**

1) құқық белгілейтін құжаттар негізінде жер санаттары, жер учаскелерінің меншік иелері және жер пайдаланушылар бөлінісінде әкімшілік-аумақтық бірлік аумағында жайылымдардың орналасу схемасы (картасы);

2) жайылым айналымдарының қолайлы схемасы;

3) жайылымдардың, оның ішінде маусымдық жайылымдардың сыртқы және ішкі шекаралары мен алаңдары, жайылымдық инфрақұрылым объектілері белгіленген картасы;

4) жайылым пайдаланушылардың су тұтыну нормасына сәйкес жасалған су көздеріне (көлдерге, өзендерге, тоғандарға, апандарға, суару немесе суландыру каналдарына, құбырлы немесе шахталы құдықтарға) қол жеткізу схемасы;

5) жайылымы жоқ жеке және (немесе) заңды тұлғалардың ауыл шаруашылығы жануарларының мал басын орналастыру үшін жайылымдарды қайта бөлу және оны берілетін жайылымдарға ауыстыру схемасы;

6) ауылдық округ маңында орналасқан жайылымдармен қамтамасыз етілмеген жеке және (немесе) заңды тұлғалардың ауыл шаруашылығы жануарларының мал басын шалғайдағы жайылымдарға орналастыру схемасы;

7) ауыл шаруашылығы жануарларын жаюдың және айдаудың маусымдық маршруттарын белгілейтін жайылымдарды пайдалану жөніндегі күнтізбелік графигі.



Ауылдық округтің аумағы құрғақ, даласы бетеге-селеулі белдем тармағына жатады.

Дала өсімдігі басым болуы анықталды, оның негізгі түрлері: бетеге, селеулер, сұлыбас және шамалы даланың түрлі шөптерінің қатысуымен әр түрлі жусанның түрлері.

Ауылдық округ аумағында гидрографиялық торап нашар дамыған. Жайылымды суландыру табиғи көлдерден, бұлақтардан, каналдардан қамтамасыз етіледі. Судың сапасы әлсіз тұздылау, малдарды суару үшін жарамды.

Жайылымдық алқаптардың орташа өнімділігі 2,4 центер/гектарды құрайды.

Жайылымдар жемдерінің қоры ұзақтығы 190-200 күн болатын жайылым кезеңінде пайдаланылады.

Көктөбе ауылдық округі, солтүстік жағынан Қандөз ауылдық округімен, оңтүстік жағынан Сырдария өзенімен шектеседі.

Әкімшілік-аумақтық бөлінісі Көктөбе ауылынан тұрады.

Табиғи ауа-райының жағдайлары бойынша Көктөбе ауылдық округі күрт құбылмалы ауа-райымен құрғақ далалық аймаққа жатады, олар үшін тән қасиет: көктем-жазғы мезгілінің құрғақшылығы, жазғы жоғары және қысқы төмен ауа температурасы, жыл мезгілі бойынша жеткіліксіз және тұрақсыз атмосфералық жауын-шашын және бір жыл ішінде едәуір желдің жігерлігі.

Көктөбе ауылдық округтің жалпы жер көлемі -3541 гектар (бұдан әрі – га), оның ішінде жайылымдар – 2467 га.

Санаттары бойынша жерлер келесідей бөлінеді:

ауыл шаруашылығы мақсатындағы жерлер – 2492 га;

елді мекендердің жерлері – 216,1 га.

Ауылдық округ аумағындағы ауыл шаруашылығы жануарлары мал басының саны: 684 бас ірі қара малы, 2226 бас уақ мал, 126 бас жылқы, 31 бас түйе малы бар.

Ауыл шаруашылығы жануарларының түрлері бойынша келесідей бөлінген:

ірі қара мал – 4 табын;

уақ мал - 15 отар;

жылқылар – 4 үйір;

түйе - 2 табын.

Жайылымдар елді мекендердің табиғи-климаттық ерекшелігіне байланысты табиғи жайылымдарға жатады және көбінесе малды бағу үшін пайдаланылады. Ауылдық округтің аумағында екпе және аридтік жайылымдар жоқ.

Жайылымдарды негізгі пайдаланушылар Көктөбе ауылдық округінің тұрғындары болып табылады.

Жоспар жайылымдарды ұтымды пайдалану, жем-шөпке қажеттілікті тұрақты қамтамасыз ету және жайылымдардың тозу процестерін болғызбау мақсатында қабылданды.

Көктөбе ауылдық округінің аумағында 1 ветеринарлық пункт қызмет істейді.



№	Жер учаскелерінің меншік иелері	Жайылымы, (га)	Түрлері бойынша малдың болуы, (бас)				Жайылымға қажеттілік нормасы 1 бас, (га)				Жайылымдардың қажеттілігі, (га)				Артық жайылымдар, (га)	
			МІҚ	УМ	Жылқы	түйе	МІҚ	УМ	Жылқы	түйе	МІҚ	УМ	Жылқы	түйе		Жиыны (га)
1	Е. Есманов	500				31	13,5	-	16,0	-			2000	496	2496	
2	Кулманова К	1071	49	2226	126		13,5	3,0	16,0	16,0	661,5	6678	16		677,5	393,5
	Қортынды	1571	49	2226	126	31	13,5	3,0	16,0	16,0	661,5	6678	2016	496	18124	393,5

Аббревиатуралардың таратылып жазылуы:

МІҚ- мүйізді ірі қара мал;

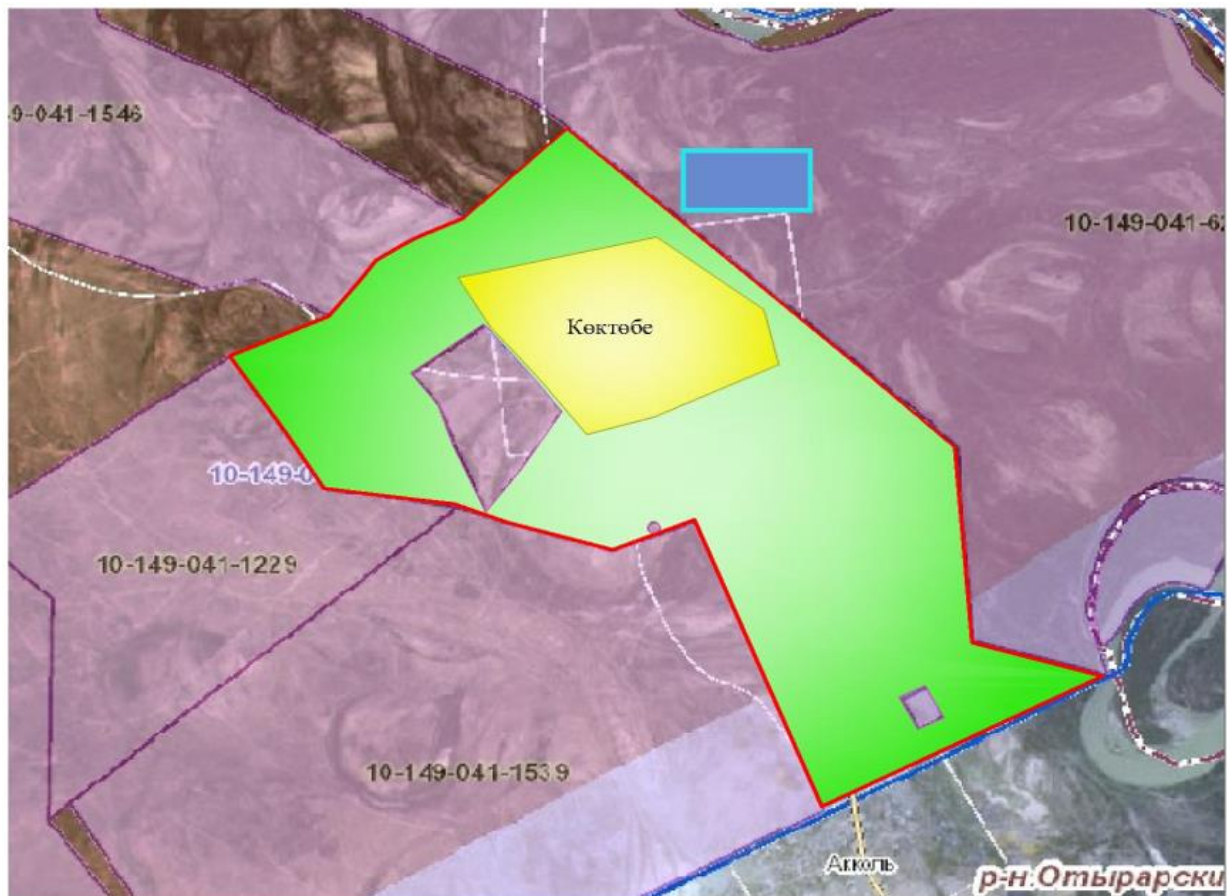
УМ- уақ мал;

Га – гектар.






**Көктөбе ауылдық округі бойынша елді мекендер бөлінісінде мүйізді ірі қара аналық (сауын) мал басын орналастыру үшін жайылымдарды бөлу жөніндегі мәліметтер**

№	Елді мекені	Жайылым алаңы, (га)	Сауын сиырлардың болуы (бас)	Жайылымға қажеттілік нормасы 1 бас, (гектар)	Жайылымдардың қажеттілігі (гектар)	Жайылымдармен қамтамасыз етілмеген (гектар)	Қажеттіліктің қамтамасыз етілуі, пайыз	Артықшылық, (га)
1	Көктөбе	2462	635	13,5	8572,5	-6105,5	28	-
	Барлығы	2462	635	13,5	8572,5	-6105,5	28	-

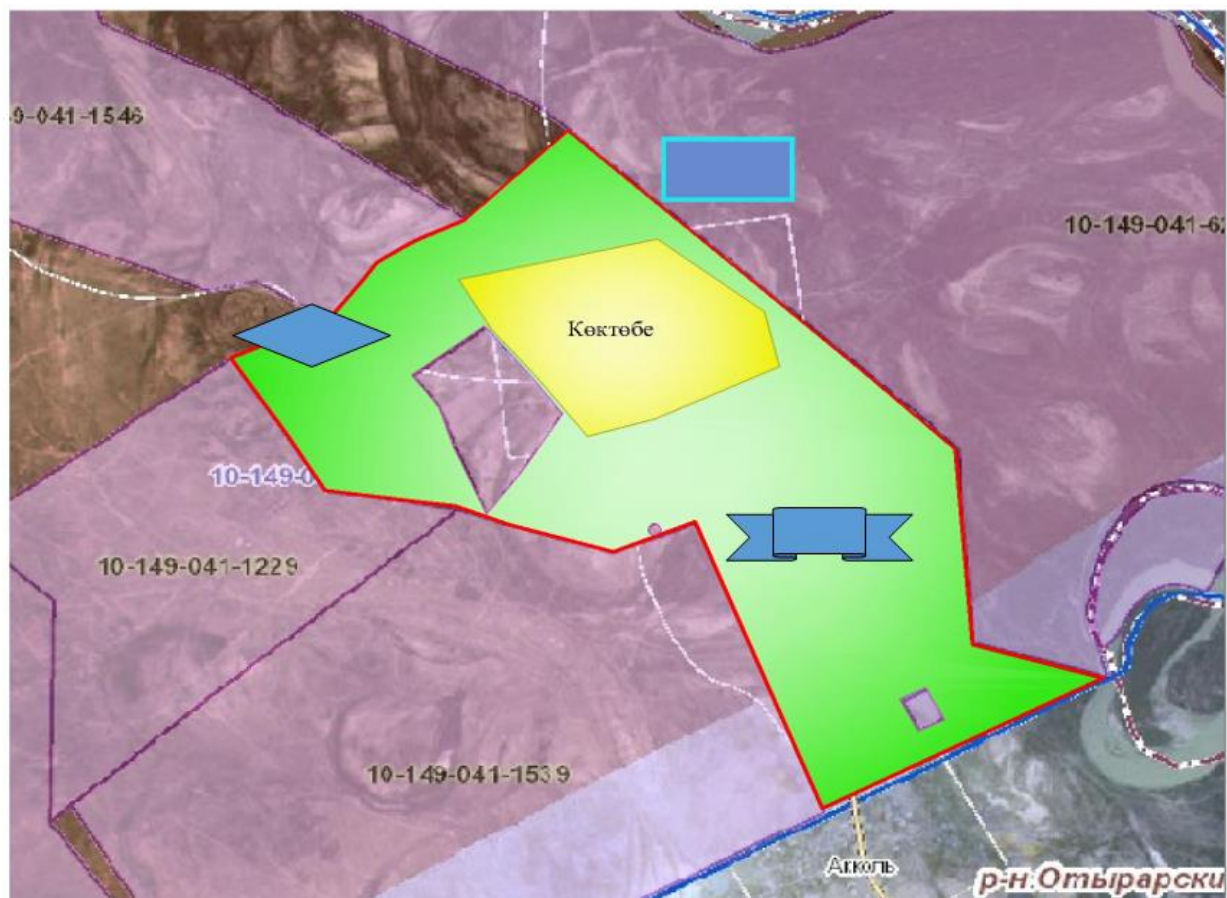
**Жайылым айналымдарының қолайлы схемасы**










### Шартты белгілер:

- |   |   |
|---|---|
|  | - Ауылдық округтің шекарасы                           |
|  | - Елді мекен жерлері                                  |
|  | - Ауыл шаруашылығы мақсатындағы жерлер                |
|  | - Көктемгі және жазғы уақытта пайдаланатын жайылымдар |
|  | - Күзгі және қысқы уақытта пайдаланатын жайылымдар    |

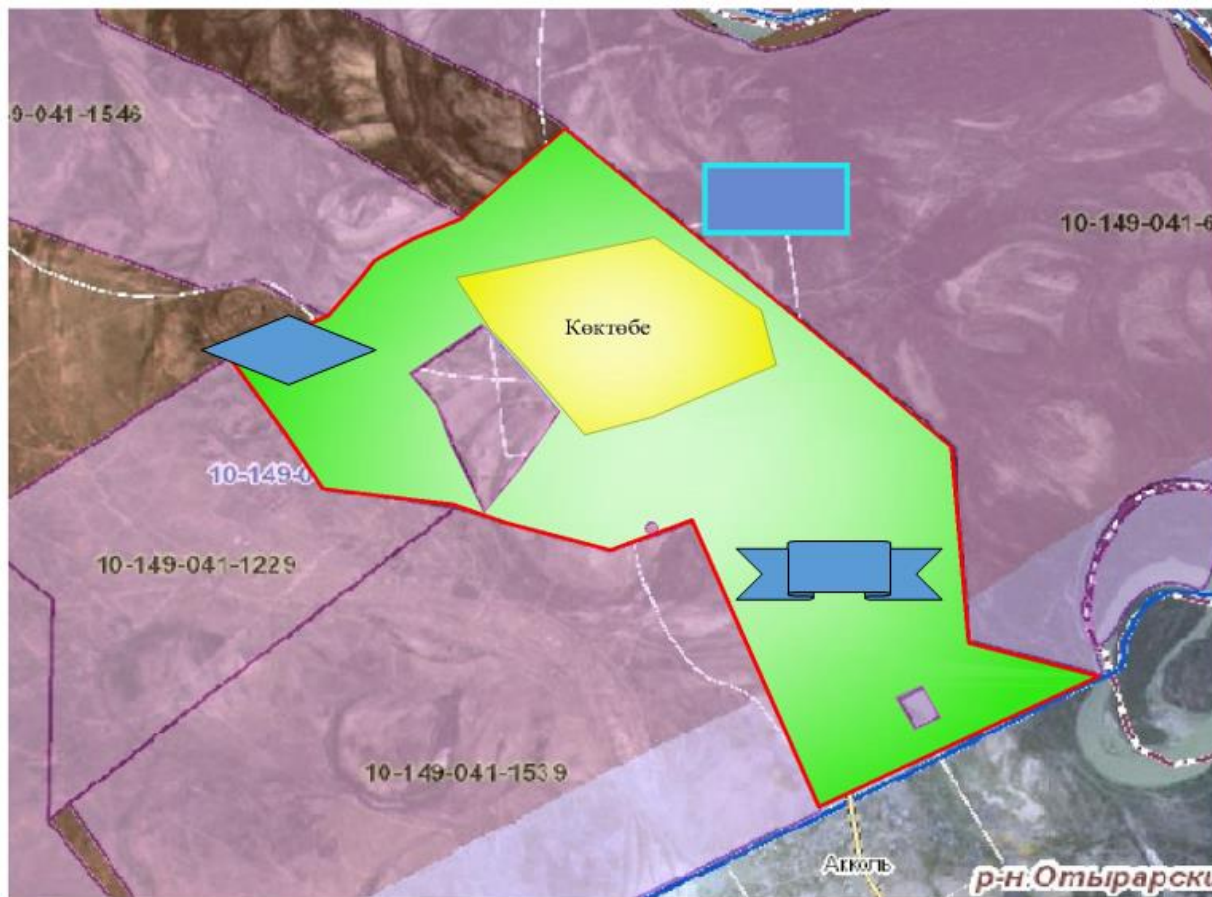
Жайылымдардың, оның ішінде маусымдық жайылымдардың сыртқы және ішкі шекаралары мен аландары, жайылымдық инфрақұрылым объектілері белгіленген картасы



### Шартты белгілер:

- |   |   |
|---|---|
|  | - Ауылдық округтің шекарасы                           |
|  | - Елді мекен жерлері                                  |
|  | - Ауыл шаруашылығы мақсатындағы жерлер                |
|  | - Көктемгі және жазғы уақытта пайдаланатын жайылымдар |
|  | - Күзгі және қысқы уақытта пайдаланатын жайылымдар    |
|  | - Көлдер  |
|  | - Каналдар  |

Жайылым пайдаланушылардың су тұтыну нормасына сәйкес жасалған су көздеріне (көлдерге, өзендерге, тоғандарға, апандарға, суару немесе суландыру каналдарына, құбырлы немесе шахталы құдықтарға) қол жеткізу схемасы



Шартты белгілер:



- Ауылдық округтің шекарасы



- Елді мекен жерлері



- Ауыл шаруашылығы мақсатындағы жерлер



- Көктемгі және жазғы уақытта пайдаланатын жайылымдар



- Күзгі және қысқы уақытта пайдаланатын жайылымдар

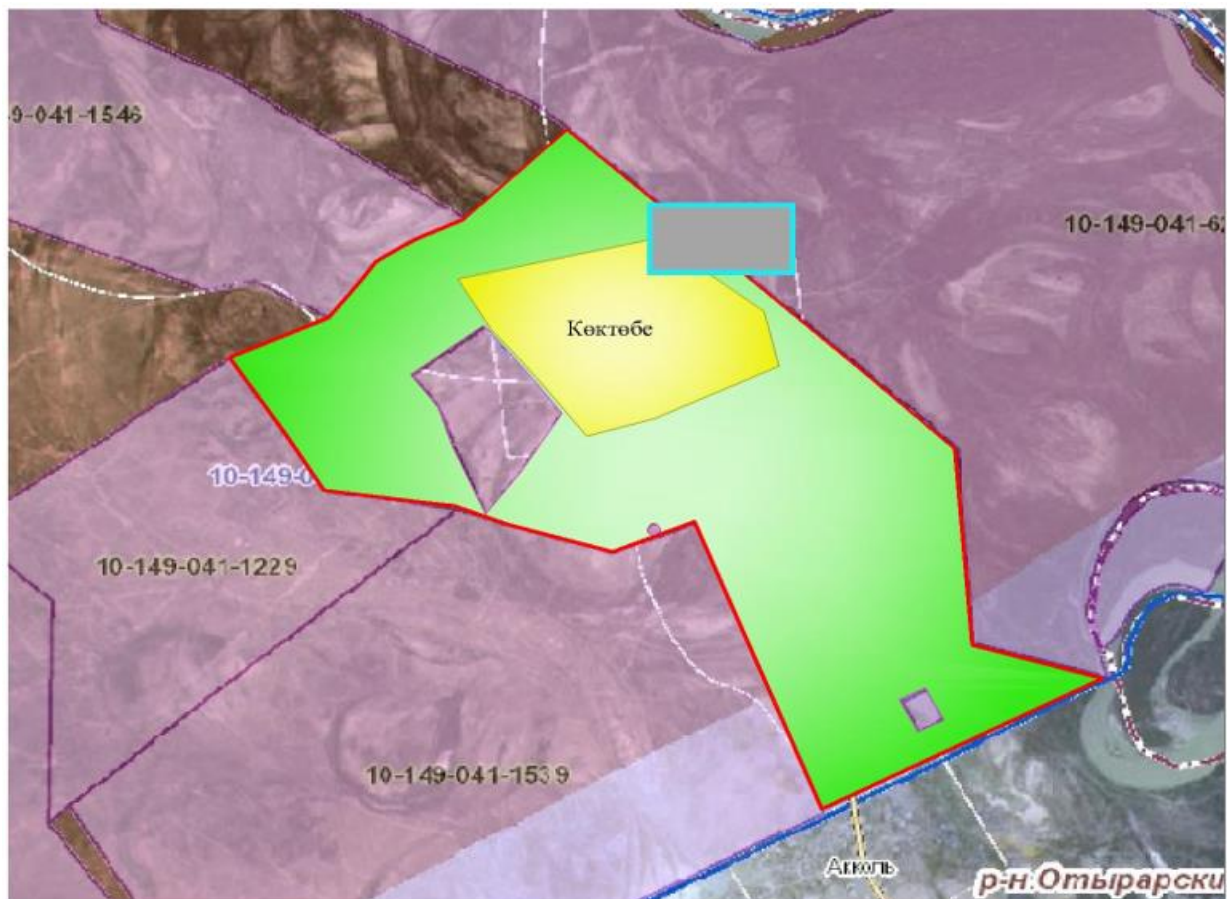


- Көлдер







- Каналдар

**Жайылымы жоқ жеке және (немесе) заңды тұлғалардың ауылшаруашылығы жануарларының мал басын орналастыру үшін жайылымдарды қайта бөлу және оны берілетін жайылымдарға ауыстыру схемасы**

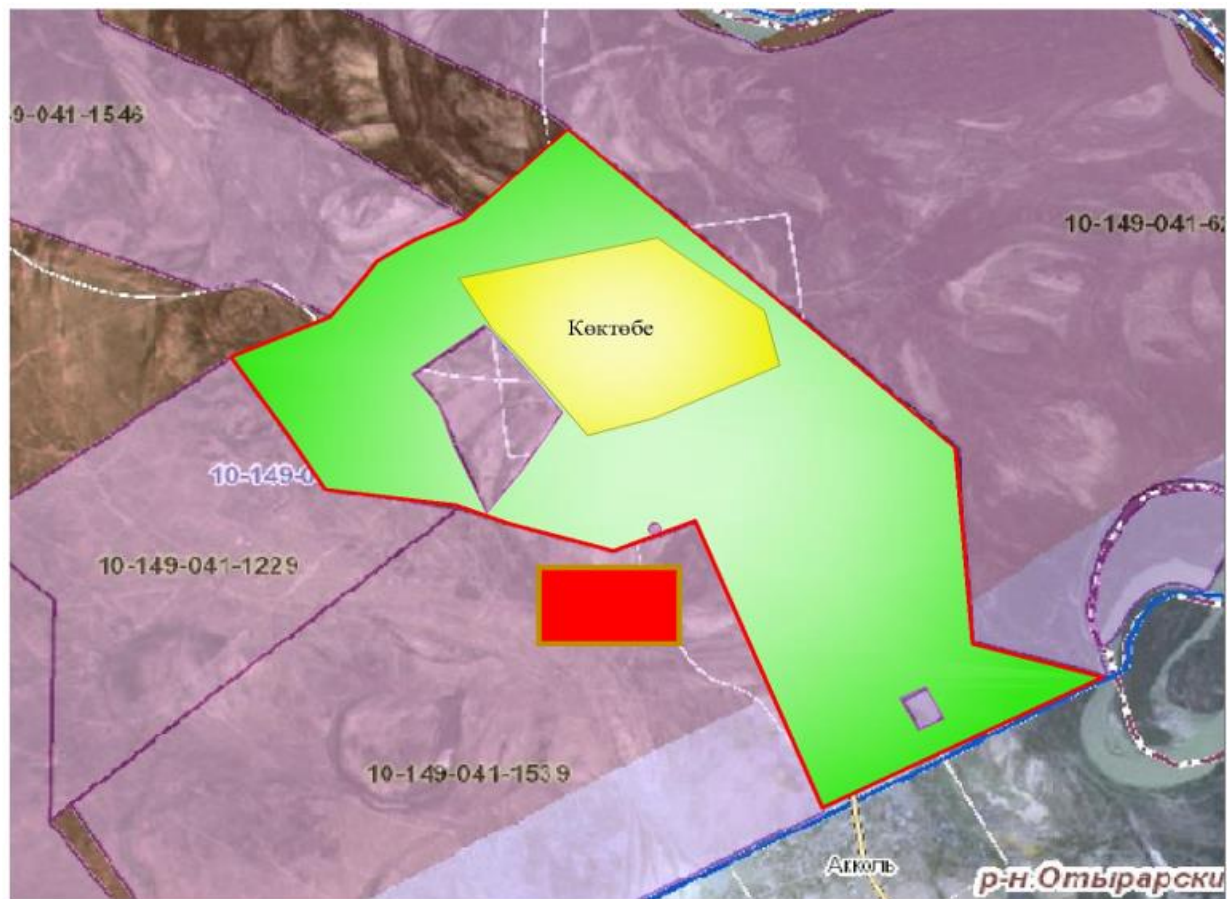


### Шартты белгілер:





-  - Ауылдық округтің шекарасы
-  - Елді мекен жерлері
-  - Ауыл шаруашылығы мақсатындағы жерлер
-  - Жайылымдарды қайта бөлуге арналған жер телімдері

Ауылдық округ маңында орналасқан жайылымдармен қамтамасыз етілмеген жеке және (немесе) заңды тұлғалардың ауылшаруашылығы жануарларының мал басын шалғайдағы жайылымдарға орналастыру схемасы





### Шартты белгілер:

-  - Ауылдық округтің шекарасы
-  - Елді мекен жерлері
-  - Ауыл шаруашылығы мақсатындағы жерлер
-  - Мал басын орналастыру шекаралары

### Ауыл шаруашылығы жануарларын жаюдың және айдаудың маусымдық маршруттарын белгілейтін жайылымдарды пайдалану жөніндегі күнтізбелік графигі

№	Ауылдық округтің атауы	Жайылымға малдардың айдап шығарылу кезеңі	Жайылымнан малдардың қайтарылу кезеңі
1	Көктөбе	Наурыз 1 жартысы	Қазан 2 онкүндігі

## **Қандөз ауылдық округінің 2020 - 2021 жылдарға арналған жайылымдарды басқару және оларды пайдалану жөніндегі жоспары**

1) құқық белгілейтін құжаттар негізінде жер санаттары, жер учаскелерінің меншік иелері және жер пайдаланушылар бөлінісінде әкімшілік-аумақтық бірлік аумағында жайылымдардың орналасу схемасы (картасы);

2) жайылым айналымдарының қолайлы схемасы;

3) жайылымдардың, оның ішінде маусымдық жайылымдардың сыртқы және ішкі шекаралары мен алаңдары, жайылымдық инфрақұрылым объектілері белгіленген картасы;

4) жайылым пайдаланушылардың су тұтыну нормасына сәйкес жасалған су көздеріне (көлдерге, өзендерге, тоғандарға, апандарға, суару немесе суландыру каналдарына, құбырлы немесе шахталы құдықтарға) қол жеткізу схемасы;

5) жайылымы жоқ жеке және (немесе) заңды тұлғалардың ауыл шаруашылығы жануарларының мал басын орналастыру үшін жайылымдарды қайта бөлу және оны берілетін жайылымдарға ауыстыру схемасы;

6) ауылдық округ маңында орналасқан жайылымдар мен қамтамасыз етілмеген жеке және (немесе) заңды тұлғалардың ауыл шаруашылығы жануарларының мал басын шалғайдағы жайылымдарға орналастыру схемасы;

7) ауылшаруашылығы жануарларын жаюдың және айдаудың маусымдық маршруттарын белгілейтін жайылымдарды пайдалану жөніндегі күнтізбелік графигі.

Ауылдық округтің аумағы құрғақ, даласы бетеге-селеулі белдем тармағына жатады.

Дала өсімдігі басым болуы анықталды, оның негізгі түрлері: бетеге, селеулер, сұлыбас және шамалы даланың түрлі шөптерінің қатысуы мен әртүрлі жусанның түрлері.

Ауылдық округ аумағында гидрографиялық торап нашар дамыған. Жайылымды суландыру табиғи көлдерден, бұлақтардан, каналдардан қамтамасыз етіледі. Судың сапасы әлсіз тұздылау, малдарды суару үшін жарамды.

Жайылымдық алқаптардың орташа өнімділігі 2,4 центер/гектарды құрайды.

Жайылымдар жемдерінің қоры ұзақтығы 190-200 күн болатын жайылым кезеңінде пайдаланылады.

Қандөз ауылдық округі, солтүстік жағынан Көктөбе ауылдық округімен, оңтүстік жағынан Қаратөбе ауылдық округімен шектеседі.

Әкімшілік-аумақтық бөлінісі Қандөз ауылынан тұрады.

Табиғи ауа-райының жағдайлары бойынша Қандөз ауылдық округі күрт құбылмалы ауа-райы мен құрғақ далалық аймаққа жатады, олар үшін тән қасиет: көктем-жазғы

мезгілінің құрғақшылығы, жазғы жоғары және қысқы төмен ауа температурасы, жыл мезгілі бойынша жеткіліксіз және тұрақсыз атмосфералық жауын-шашын және бір жыл ішінде едәуір желдің жігерлігі.

Қандөз ауылдық округінің жалпы жер көлемі 6646 гектар (бұдан әрі – га), оның ішінде жайылымдар – 3832,0 га.

Санаттары бойынша жерлер келесідей бөлінеді:

ауыл шаруашылығы мақсатындағы жерлер – 3914 га;

елді мекендердің жерлері – 417 га.

Ауылдық округ аумағындағы ауылшаруашылығы жануарлары мал басының саны: 2295 бас ірі қара малы, 1034 бас уақ мал, 556 бас жылқы, 2 түйе малы бар.

Ауылшаруашылығы жануарларының түрлері бойынша келесідей бөлінген:

ірі қара мал - 10 табын;

уақ мал - 2 отар;

жылқылар – 9 үйір;

түйе -1табын.

Жайылымдар елді мекендердің табиғи-климаттық ерекшелігіне байланысты табиғи жайылымдарға жатады және көбінесе малды бағу үшін пайдаланылады. Ауылдық округтің аумағында екпе және аридтік жайылымдар жоқ.

Жайылымдарды негізгі пайдаланушылар Қандөз ауылдық округінің тұрғындары болып табылады.

Жоспар жайылымдарды ұтымды пайдалану, жем-шөпке қажеттілікті тұрақты қамтамасыз ету және жайылымдардың тозу процестерін болғызбау мақсатында қабылданды.

Қандөз ауылдық округінің аумағында 1 ветеринарлық пункт қызмет істейді.

Қандөз ауылдық округінде малды айдап өтуге арналған сервитуттар белгіленбеген.

**Құқық белгілейтін құжаттар негізінде жер санаттары, жер учаскелерінің меншік иелері және жер пайдаланушылар бөлінісінде әкімшілік-аумақтық бірлік аумағында жайылымдардың орналасу схемасы (картасы)**









18	о в Жун иско жа	57					13,5				769,5			769,5		
19	Кен жеса риев Нург али	29					13,5				391,5			391,5		
20	Ама нжол о в Мұх ит	6					13,5				81			81		
21	Исаб еков Нұрб ерге н	22					13,5				297			297		
22	Кен жеса риев Дуйс енба	17					13,5				229,5			229,5		
23	Ерим бето в Асил хан	9					13,5				121,5			121,5		
24	Бекж игит о в Мыр загал	12					13,5				162			162		
	Всег о	1268	415	2364	41	2	13,5	3,0	16,0	16,0	5602, 5	7092	656	32	6258, 5	1048

Аббревиатуралардың таратылып жазылуы:

МІҚ-мүйізді ірі қара мал;

УА – Уақ мал;

ш/қ- шаруа қожалық;

га-гектар.

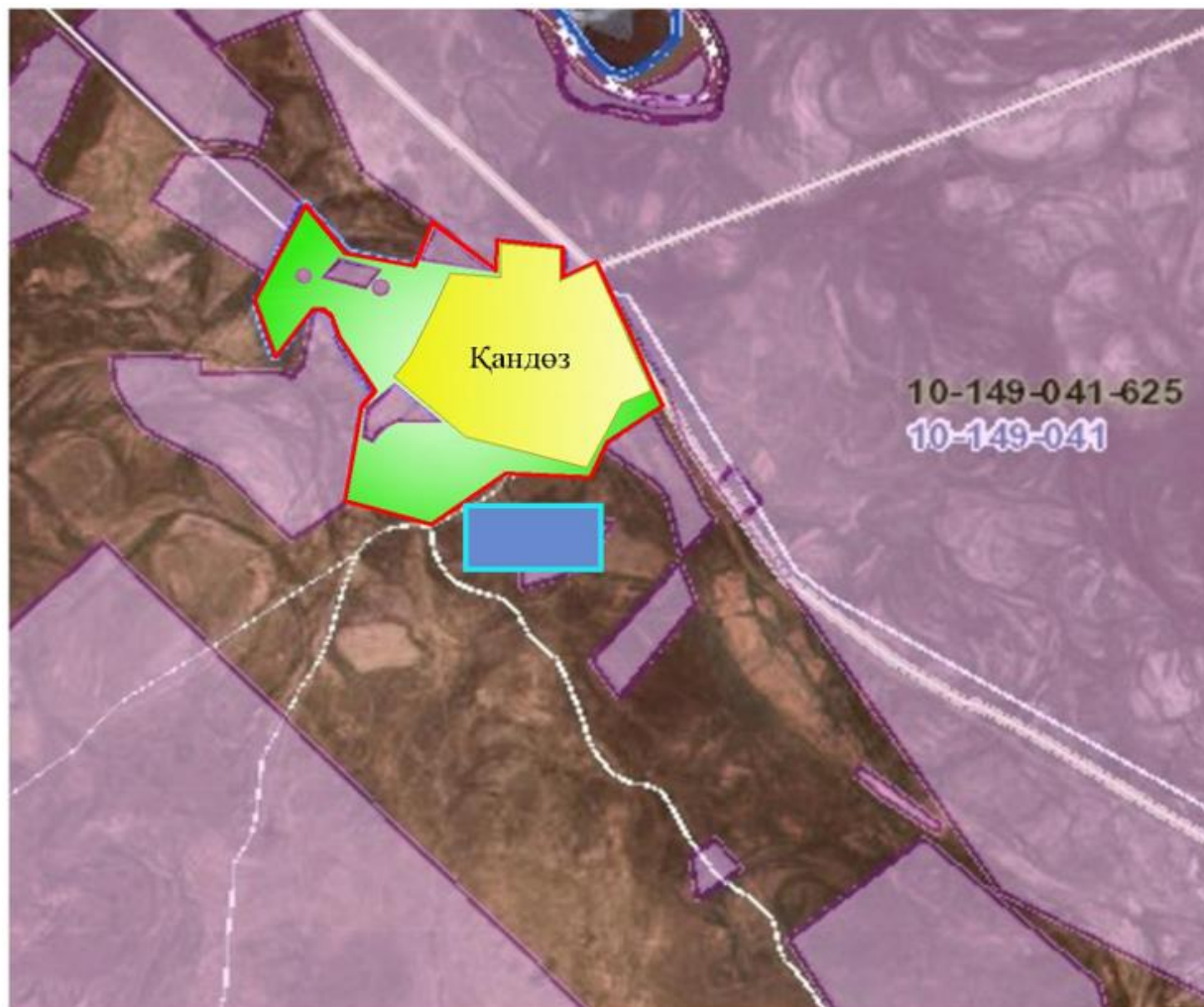
**Қандөз ауылдық округі бойынша елді мекендер бөлінісінде мүйізді ірі қара аналық (сауын) мал басын орналастыру үшін жайылымдарды бөлу жөніндегі мәліметтер**

№	Сауын сыырлард	Жайылым ғ а	Жайылым дардың	Жайылым дармен қамтамасы з	Қажеттілік тің
---	-------------------	----------------	-------------------	-------------------------------------	-------------------








	Елді мекені	Жайылым алаңы, (га)	ың болуы (бас)	қажеттілік нормасы 1 бас, (га)	қажеттілігі, (га)	етілмеген (га)	қамтамасыз етілуі, %	Артықшылық, (га)
1	Қандөз	5100	1034	13,5	13959	-8859	36	-
	Барлығы	5100	1034	13,5	13959	-8859	36	-

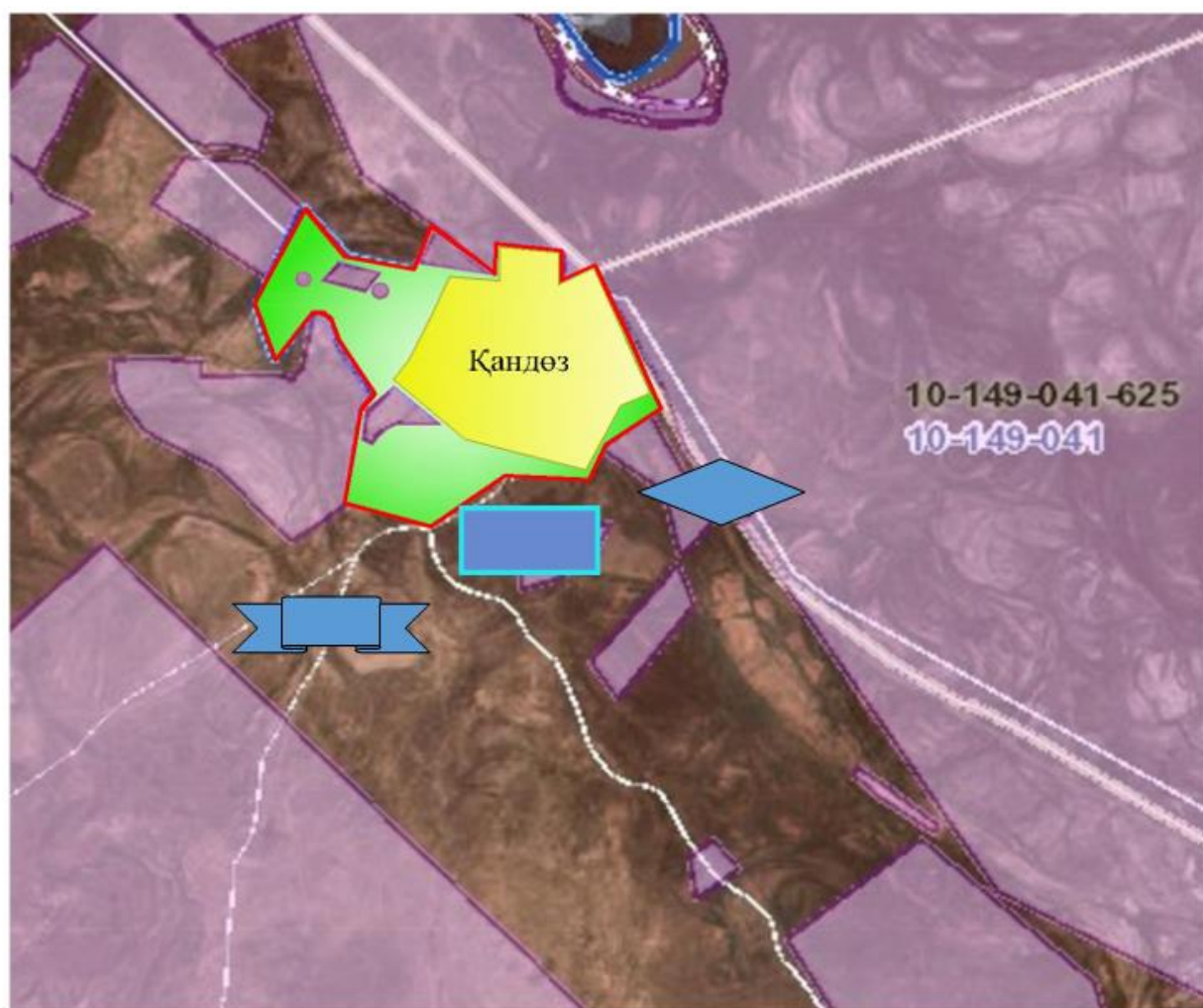
### Жайылым айналымдарының қолайлы схемасы



Шартты белгілер:

-  - Ауылдық округтің шекарасы
-  - Елді мекен жерлері
-  - Ауыл шаруашылығы мақсатындағы жерлер
-  - Көктемгі және жазғы уақытта пайдаланатын жайылымдар
-  - Күзгі және қысқы уақытта пайдаланатын жайылымдар

**Жайылымдардың, оның ішінде маусымдық жайылымдардың сыртқы және ішкі шекаралары мен алаңдары, жайылымдық инфрақұрылым объектілері белгіленген картасы**



**Шартты белгілер:**



- Ауылдық округтің шекарасы



- Елді мекен жерлері



- Ауылшаруашылығы мақсатындағы жерлер



- Көктемгі және жазғы уақытта пайдаланатын жайылымдар



- Күзгі және қысқы уақытта пайдаланатын жайылымдар

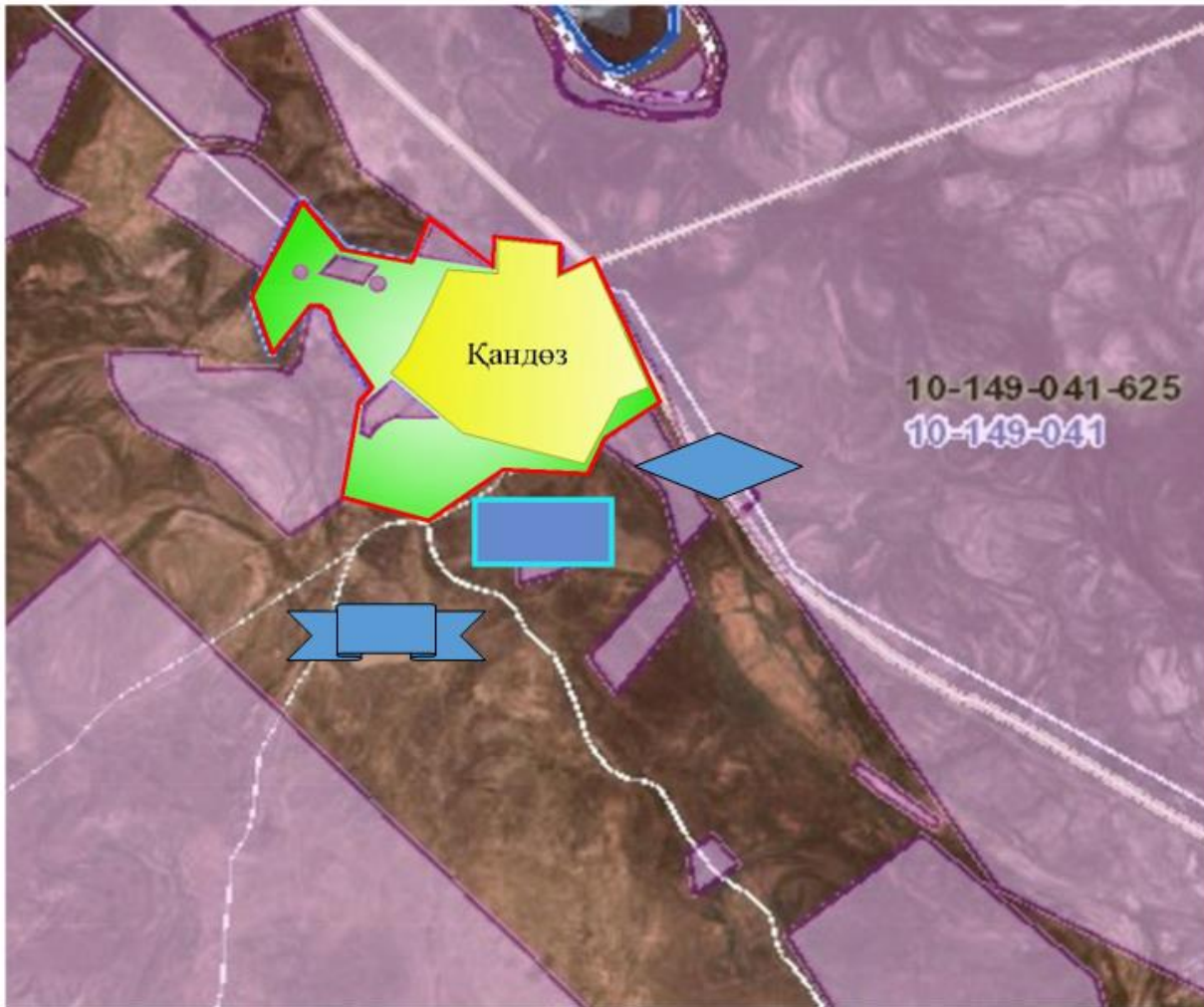


- Көлдер



- Каналдар

**Жайылым пайдаланушылардың су тұтыну нормасына сәйкес жасалған су көздеріне (көлдерге, өзендерге, тоғандарға, апандарға суару немесе суландыру каналдарына, құбырлы немесе шахталы құдықтарға) қол жеткізу схемесі**



**Шартты белгілер:**



- Ауылдық округтің шекарасы



- Елді мекен жерлері



- Ауылшаруашылығы мақсатындағы жерлер



- Көктемгі және жазғы уақытта пайдаланатын жайылымдар



- Күзгі және қысқы уақытта пайдаланатын жайылымдар

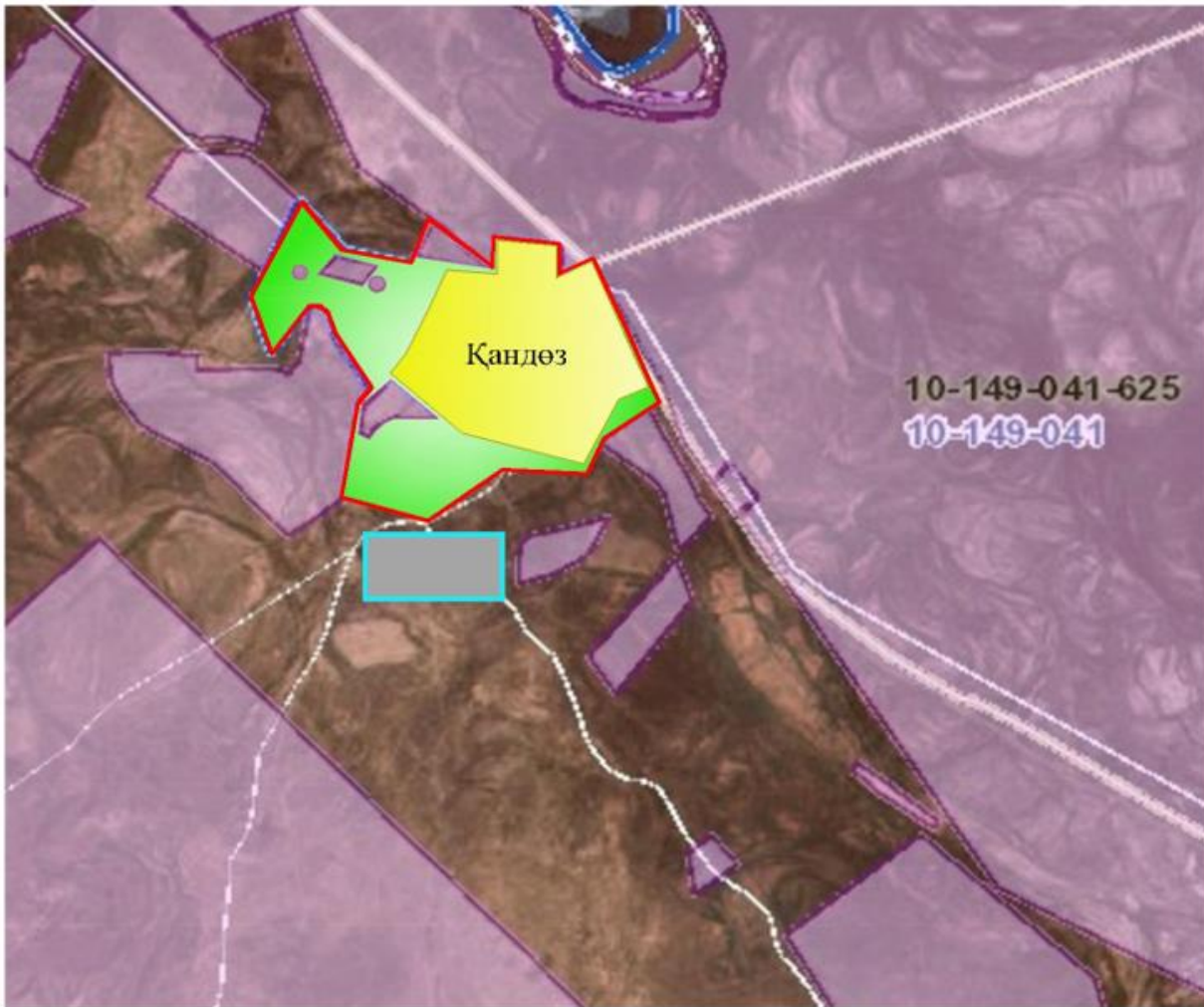


- Көлдер







- Каналдар

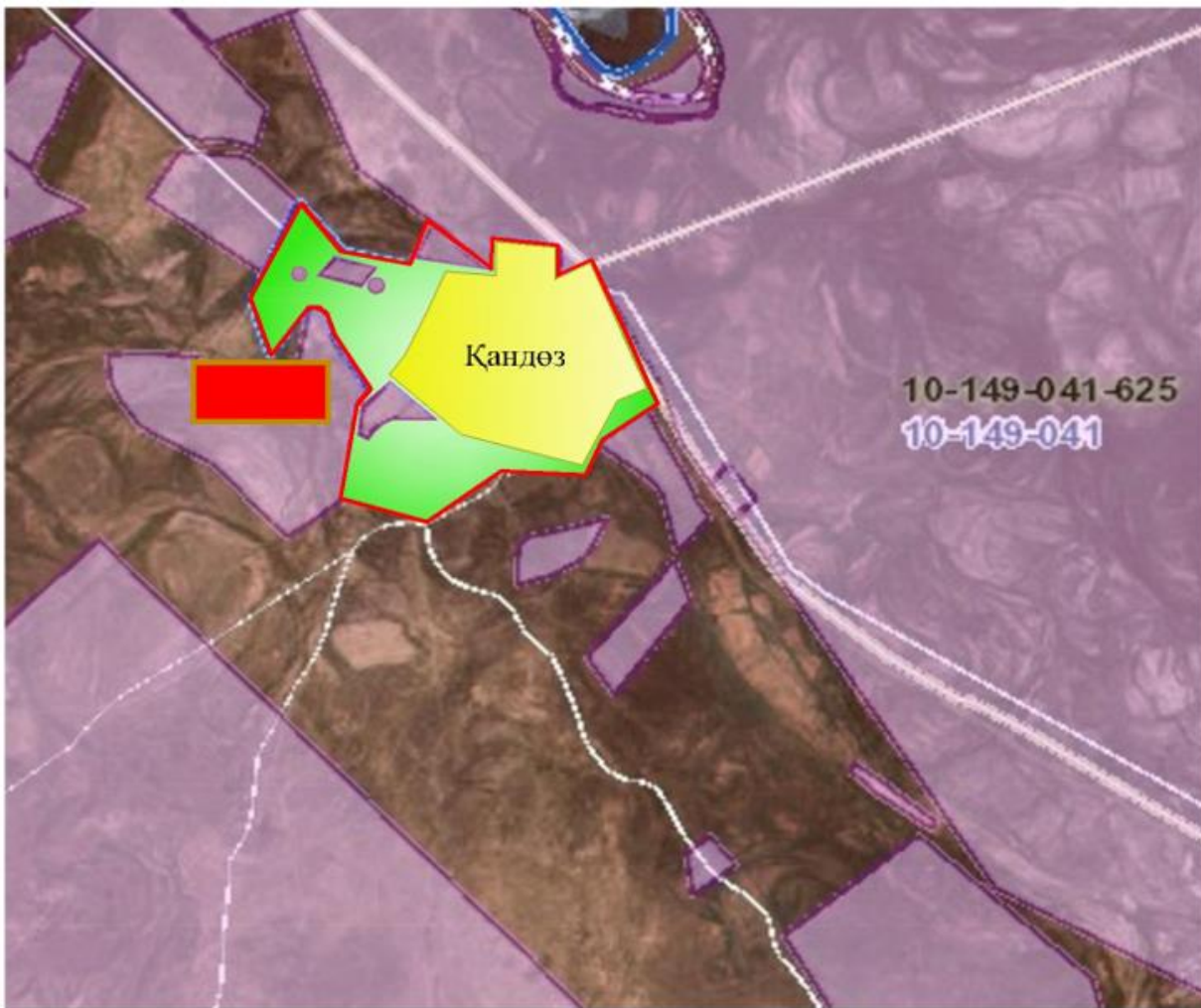
**Жайылымы жоқ жеке және (немесе) заңды тұлғалардың ауылшаруашылығы жануарларының мал басын орналастыру үшін жайылымдарды қайта бөлу және оны берілетін жайылымдарға ауыстыру схемасы**



**Шартты белгілер:**

-  - Ауылдық округтің шекарасы
-  - Елді мекен жерлері
-  - Ауылшаруашылығы мақсатындағы жерлер
-  - Жайылымдарды қайта бөлуге арналған жер телімдері

**Ауылдық округ маңында орналасқан жайылымдармен қамтамасыз етілмеген жеке және (немесе) заңды тұлғалардың ауылшаруашылығы жануарларының мал басын шалғайдағы жайылымдарға орналастыру схемасы**



**Шартты белгілер:**



- Ауылдық округтің шекарасы



- Елді мекен жерлері



- Ауылшаруашылығы мақсатындағы жерлер



- Мал басын орналастыру шекаралары

**Ауыл шаруашылығы жануарларын жаюдың және айдаудың маусымдық маршруттарын белгілейтін жайылымдарды пайдалану жөніндегі күнтізбелік графигі**

--	--	--	--

№	Ауылдық округтің атауы	Жайылымға малдардың айдап шығарылу кезеңі	Жайылымнан малдардың қайтарылу кезеңі
1	Қандөз	Наурыз 1 жартысы	Қазан 2 онкүндігі

Жаңақорған аудандық маслихатының  
2020 жылғы 24 желтоқсандағы № 577  
шешіміне 16 қосымша

## **Қожакент ауылдық округінің 2020-2021 жылдарға арналған жайылымдарды басқару және оларды пайдалану жөніндегі жоспары**

1) құқық белгілейтін құжаттар негізінде жер санаттары, жер учаскелерінің меншік иелері және жер пайдаланушылар бөлінісінде әкімшілік-аумақтық бірлік аумағында жайылымдардың орналасу схемасы (картасы);

2) жайылым айналымдарының қолайлы схемасы;

3) жайылымдардың, оның ішінде маусымдық жайылымдардың сыртқы және ішкі шекаралары мен алаңдары, инфрақұрылым объектілері белгіленген картасы;

4) жайылым пайдаланушылардың су тұтыну нормасына сәйкес жасалған су көздеріне (көлдерге, өзендерге, тоғандарға, апандарға, суару немесе суландыру каналдарына, құбырлы немесе шахта құдықтарға) қол жеткізу схемасы;

5) жайылымдары жоқ жеке және (немесе) заңды тұлғалардың ауыл шаруашылығы жануарларының мал басын орналастыру үшін жайылымдарды қайта бөлу және оны берілетін жайылымдарға ауыстыру схемасы;

6) ауылдық округ маңында орналасқан жайылымдармен қамтамасыз етілмеген жеке және (немесе) заңды тұлғалардың ауыл шаруашылығы жануарларының мал басын шалғайдағы жайылымдарға орналастыру схемасы;

7) ауыл шаруашылығы жануарларын жаюдың және айдаудың маусымдық маршруттарын белгілейтін жайылымдарды пайдалану жөніндегі күнтізбелік графигі.

Ауылдық округтің аумағы құрғақ, даласы бетеге-селеулі белдем тармағына жатады.

Дала өсімдігі басым болуы анықталды, оның негізгі түрлері: бетеге, селеулер, сұлыбас және шамалы даланың түрлі шөптерінің қатысуымен әр түрлі жусанның түрлері.

Ауылдық округ аумағында гидрографиялық торап нашар дамыған. Жайылымды суландыру табиғи көлдерден, бұлақтардан, каналдардан қамтамасыз етіледі. Судың сапасы әлсіз тұздылау, малдарды суару үшін жарамды.

Жайылымдық алқаптардың орташа өнімділігі 2,4 центер/гектарды құрайды.

Жайылымдар жемдерінің қоры ұзақтығы 190-200 күн болатын жайылым кезеңінде пайдаланылады.

Қожакент ауылдық округі, солтүстік жағынан Аққорған ауылдық округімен, оңтүстік жағынан Өзгент ауылдық округімен шектеседі.

Әкімшілік-аумақтық бөлінісі Қожакент ауылынан тұрады.



Табиғи ауа-райының жағдайлары бойынша Қожакент ауылдық округі күрт құбылмалы ауа-райымен құрғақ далалық аймаққа жатады, олар үшін тән қасиет: көктем-жазғы мезгілінің құрғақшылығы, жазғы жоғары және қысқы төмен ауа температурасы, жыл мезгілі бойынша жеткіліксіз және тұрақсыз атмосфералық жауын-шашын және бір жыл ішінде едәуір желдің жігерлігі.

Қожакент ауылдық округі аумағының жалпы көлемі - 3940,0 гектар (бұдан әрі- га), оның ішінде Жайылымдар – 2009,0 га.

Санаттары бойынша жерлер келесідей бөлінеді:

ауыл шаруашылығы мақсатындағы жерлер – 2075,0 га;

елді мекендердің жерлері- 660,3 га;

Ауылдық округ аумағындағы ауыл шаруашылығы жануарлары мал басының саны: 5048 бас ірі қара малы, 1208 бас уақ мал, 1765 бас жылқы, 12 бас түйе малы бар.

Ауыл шаруашылығы жануарларының түрлері бойынша келесідей бөлінген:

ірі қара мал-25 табын;

уақ мал-8 отар;

жылқылар-55 үйір;

түйе-1 табын.

Жайылымдар елді мекендердің табиғи-климаттық ерекшелігіне байланысты табиғи жайылымдарға жатады және көбінесе малды бағу үшін пайдаланылады. Ауылдық округтің аумағында екпе және аридтік жайылымдар жоқ.

Жайылымдарды негізгі пайдаланушылар Қожакент ауылдық округінің тұрғындары болып табылады.

Жоспар жайылымдарды ұтымды пайдалану, жем-шөпке қажеттілікті тұрақты қамтамасыз ету және жайылымдардың тозу процестерін болғызбау мақсатында қабылданды.

Қожакент ауылдық округінің аумағында 1 ветеринарлық пункт, 1 мал қорымы қызмет істейді.

Қожакент ауылдық округінде малды айдап өтуге арналған сервитуттар белгіленбеген.

**Құқық белгілейтін құжаттар негізінде жер санаттары, жер учаскелерінің меншік иелері және жер пайдаланушылар бөлінісінде әкімшілік-аумақтық бірлік аумағында жайылымдардың орналасу схемасы (картасы)**











57	" Дархан-Е "	210														210
58	" Нұрбол И "	175	440		304		13,5		16		5940		4864		10804	
59	" Даму "	200			86				16				1376		1376	
60	" Сырым "	755														755
61	" Нұрлы "	219	141		20		13,5		16		1903,5		320		2223,5	
62	" Сейт "	6														6
63	" Қазықожа "	25														25
	Барлығы	5048	1526	1208	701	12	13,5	3,0	16	16	68148	3624	28240	192	100204	2518

Аббревиатуралардың таратылып жазылуы:

МІҚ-мүйізді ірі қара мал;

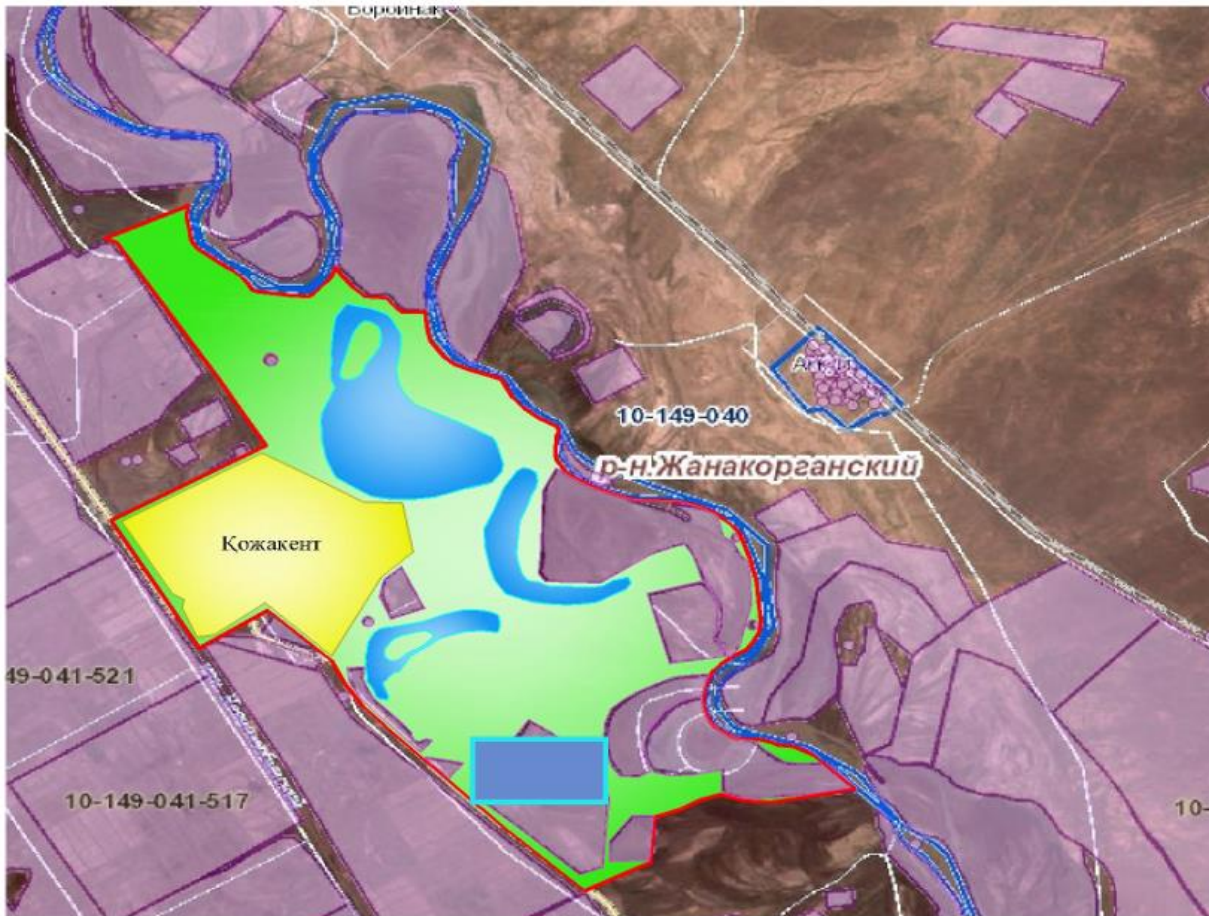
УА – Уақ мал;

Га-гектар

**Қожакент ауылдық округі бойынша елді мекендер бөлінісінде мүйізді ірі қара аналық (сауын) мал басын орналастыру үшін жайылымдарды бөлу жөніндегі мәліметтер**

№	Елді мекені	Жайылым алаңы, (га)	Сауын сиырлардың болуы (бас)	Жайылымға қажеттілік нормасы 1 бас, (га)	Жайылымдардың қажеттілігі, (га)	Жайылымдармен қамтамасыз етілмеген (га)	Қажеттіліктің қамтамасыз етілуі, %	Артықшылық, (га)
1	Қожакент	5048	249	6,2	147	- 1 058	31	-
	Барлығы	5048	249	6,2	147	- 1 058	31	-

**Жайылым айналымдарының қолайлы схемасы**



**Шартты белгілер:**



- Ауылдық округтің шекарасы



- Елді мекен жерлері



- Ауылшаруашылығы мақсатындағы жерлер



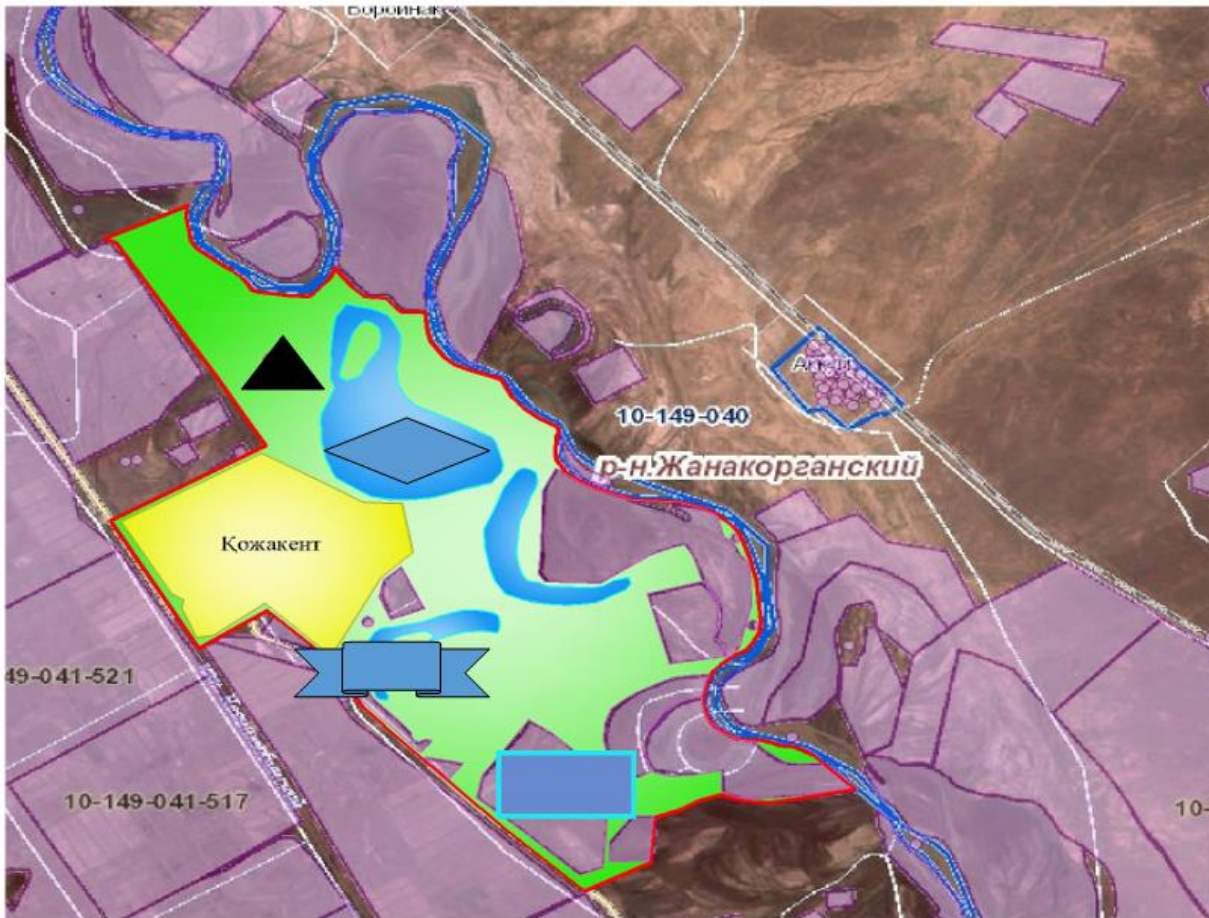
- Көктемгі және жазғы уақытта пайдаланатын жайылымдар



- Күзгі және қысқы уақытта пайдаланатын жайылымдар

**Жайылымдардың, оның ішінде маусымдық жайылымдардың сыртқы және ішкі шекаралары мен алаңдары, жайылымдық инфрақұрылым объектілері белгіленген картасы**





**Шартты белгілер:**



- Ауылдық округтің шекарасы



- Елді мекен жерлері



- Ауылшаруашылығы мақсатындағы жерлер



- Көктемгі және жазғы уақытта пайдаланатын жайылымдар



- Күзгі және қысқы уақытта пайдаланатын жайылымдар



- Көлдер

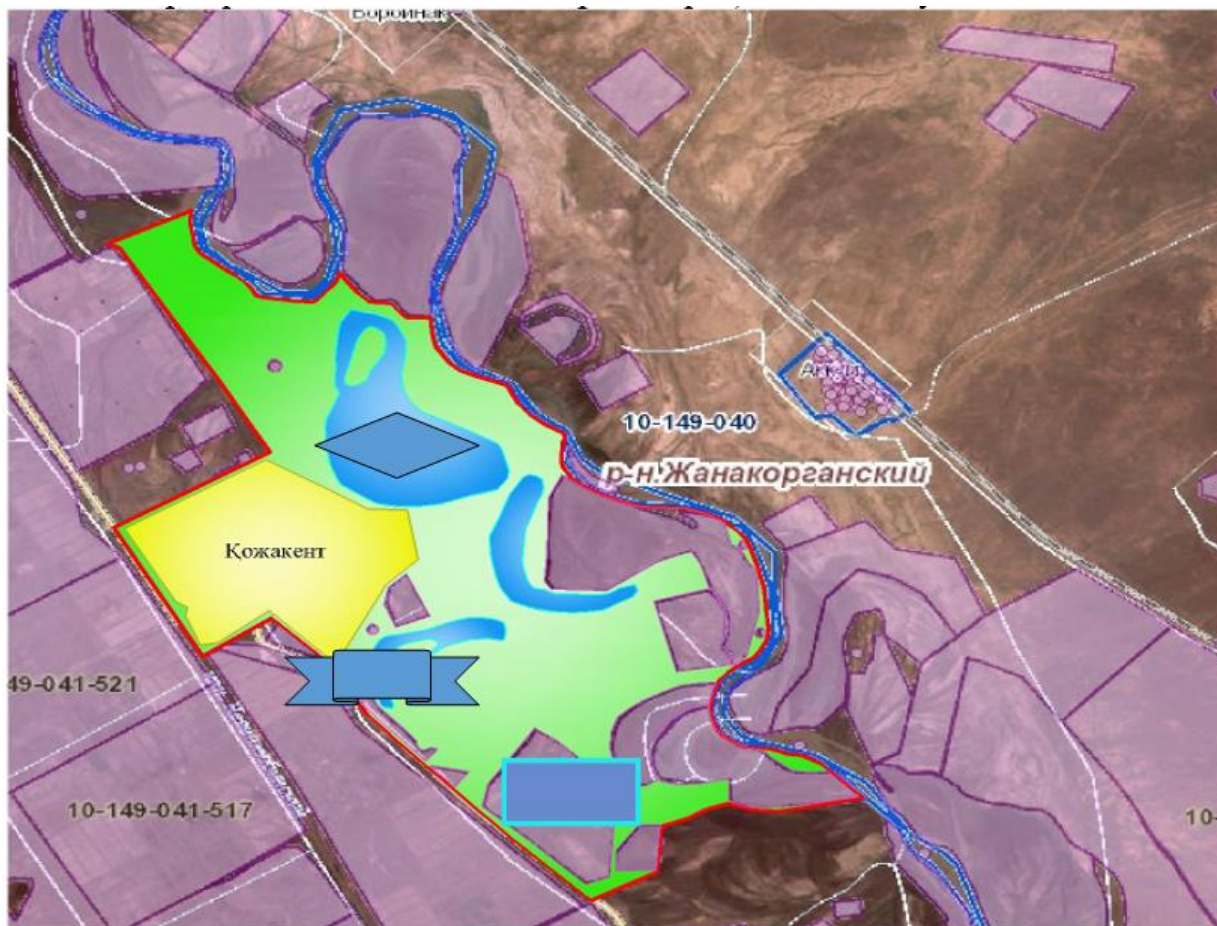


- Мал қорымы










- Каналдар

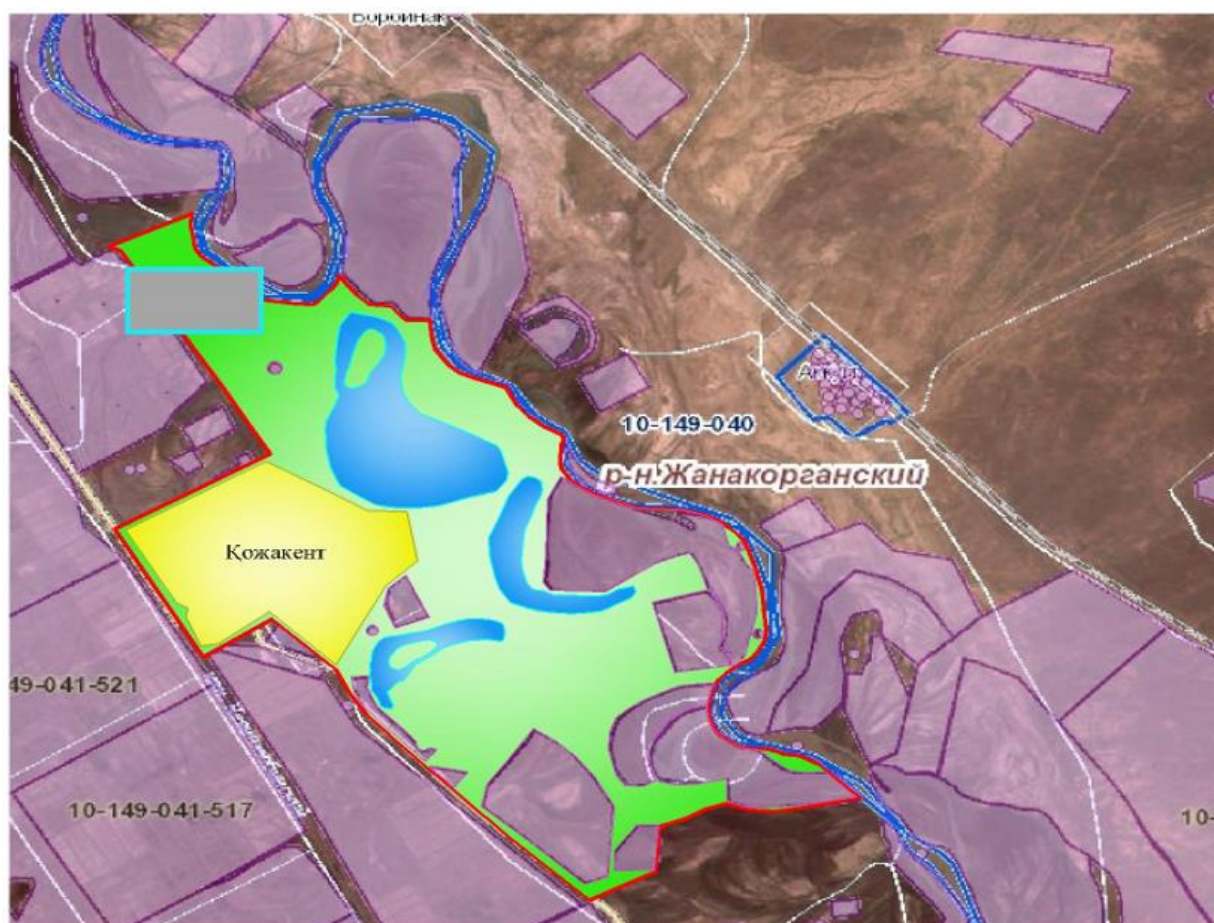
Жайылым пайдаланушылардың су тұтыну нормасына сәйкес жасалған су көздеріне (көлдерге, өзендерге, тоғандарға, апандарға суару немесе суландыру каналдарына, құбырлы немесе шахталы құдықтарға) қол жеткізу схемасы







Шартты белгілер:

-  - Ауылдық округтің шекарасы
-  - Елді мекен жерлері
-  - Ауылшаруашылығы мақсатындағы жерлер
-  - Көктемгі және жазғы уақытта пайдаланатын жайылымдар
-  - Күзгі және қысқы уақытта пайдаланатын жайылымдар
-  - Көлдер
-  - Каналдар

**Жайылымы жоқ жеке және (немесе) заңды тұлғалардың ауыл шаруашылығы жануарларының мал басын орналастыру үшін жайылымдарды қайта бөлу және оны берілетін жайылымдарға ауыстыру схемасы**



## Шартты белгілер:

-  - Ауылдық округтің шекарасы
-  - Елді мекен жерлері
-  - Ауылшаруашылығы мақсатындағы жерлер
-  - Жайылымдарды қайта бөлуге арналған жер телімдері

Ауылдық округ маңында орналасқан жайылымдармен қамтамасыз етілмеген жеке және (немесе) заңды тұлғалардың ауыл шаруашылығы жануарларының мал басын шалғайдағы жайылымдарға орналастыру схемасы



## Шартты белгілер:



- Ауылдық округтің шекарасы



- Елді мекен жерлері



- Ауылшаруашылығы мақсатындағы жерлер



- Мал басын орналастыру шекаралары

## Ауыл шаруашылығы жануарларын жаюдың және айдаудың маусымдық маршруттарын белгілейтін жайылымдарды пайдалану жөніндегі күнтізбелік графигі

№	Ауылдық округтің атауы	Жайылымға малдардың айдап шығарылу мерзімі	Жайылымнан малдардың қайтарылу мерзімі
1	Қожакент	Наурыз 1 жартысы	Қазан 2 онкүндігі

Жаңақорған аудандық маслихатының  
2020 жылғы 24 желтоқсандағы № 577  
шешіміне 17 қосымша

## Қожамберді ауылдық округінің 2020 - 2021 жылдарға арналған жайылымдарды басқару және оларды пайдалану жөніндегі жоспары

1) құқық белгілейтін құжаттар негізінде жер санаттары, жер учаскелерінің меншік иелері және жер пайдаланушылар бөлінісінде әкімшілік-аумақтық бірлік аумағында жайылымдардың орналасу схемасы (картасы);

2) жайылым айналымдарының қолайлы схемасы;

3) жайылымдардың, оның ішінде маусымдық жайылымдардың сыртқы және ішкі шекаралары мен алаңдары, жайылымдық инфрақұрылым объектілері белгіленген картасы;

4) жайылым пайдаланушылардың су тұтыну нормасына сәйкес жасалған су көздеріне (көлдерге, өзендерге, тоғандарға, апандарға, суару немесе суландыру каналдарына, құбырлы немесе шахталы құдықтарға) қолжеткізу схемасы;

5) жайылымы жоқ жеке және (немесе) заңды тұлғалардың ауыл шаруашылығы жануарларының мал басын орналастыру үшін жайылымдарды қайта бөлу және оны берілетін жайылымдарға ауыстыру схемасы;

б) ауылдық округ маңында орналасқан жайылымдармен қамтамасыз етілмеген жеке және (немесе) заңды тұлғалардың ауыл шаруашылығы жануарларының мал басын шалғайдағы жайылымдарға орналастыру схемасы;

7) ауыл шаруашылығы жануарларын жаюдың және айдаудың маусымдық маршруттарын белгілейтін жайылымдарды пайдалану жөніндегі күнтізбелік графигі.

Ауылдық округтің аумағы құрғақ, даласы бетеге-селеулі белдем тармағына жатады.

Дала өсімдігі басым болуы анықталды, оның негізгі түрлері: бетеге, селеулер, сұлыбас және шамалы даланың түрлі шөптерінің қатысуымен әр түрлі жусанның түрлері.

Ауылдық округ аумағында гидрографиялық торап нашар дамыған. Жайылымды суландыру табиғи көлдерден, бұлақтардан, каналдардан қамтамасыз етіледі. Судың сапасы әлсіз тұздылау, малдарды суару үшін жарамды.

Жайылымдық алқаптардың орташа өнімділігі 3,5 центер/гектарды құрайды.

Жайылымдар жемдерінің қоры ұзақтығы 190-200 күн болатын жайылым кезеңінде пайдаланылады.

Қожамберді ауылдық округі, солтүстік жағынан Сүттіқұдық ауылдық округімен, оңтүстік жағынан Сунақата ауылдық округімен шектеседі.

Әкімшілік-аумақтық бөлінісі Қожамберді ауылынан тұрады.

Табиғи ауа-райының жағдайлары бойынша Қожамберді ауылдық округі күрт құбылмалы ауа-райымен құрғақ далалық аймаққа жатады, олар үшін тән қасиет: көктем-жазғы мезгілінің құрғақшылығы, жазғы жоғары және қысқы төмен ауа температурасы, жыл мезгілі бойынша жеткіліксіз және тұрақсыз атмосфералық жауын-шашын және бір жыл ішінде едәуір желдің жігерлігі.

Қожамберді ауылдық округтің жалпы жер көлемі 1380 гектар (бұдан әрі – га), оның ішінде жайылымдар – 1036 га.

Санаттары бойынша жерлер келесідей бөлінеді:

ауыл шаруашылығы мақсатындағы жерлер – 1068 га;

елді мекендердің жерлері – 312 га.

Ауылдық округ аумағындағы ауыл шаруашылығы жануарлары мал басының саны: 693 бас ірі қара малы, 1459 бас уақ мал, 114 бас жылқы малы бар.

Ауыл шаруашылығы жануарларының түрлері бойынша келесідей бөлінген:

ірі қара мал – 3 табын;

уақ мал - 9 отар;

жылқылар – 4 үйір.

Жайылымдар елді мекендердің табиғи-климаттық ерекшелігіне байланысты табиғи жайылымдарға жатады және көбінесе малды бағу үшін пайдаланылады. Ауылдық округтің аумағында екпе және аридтік жайылымдар жоқ.

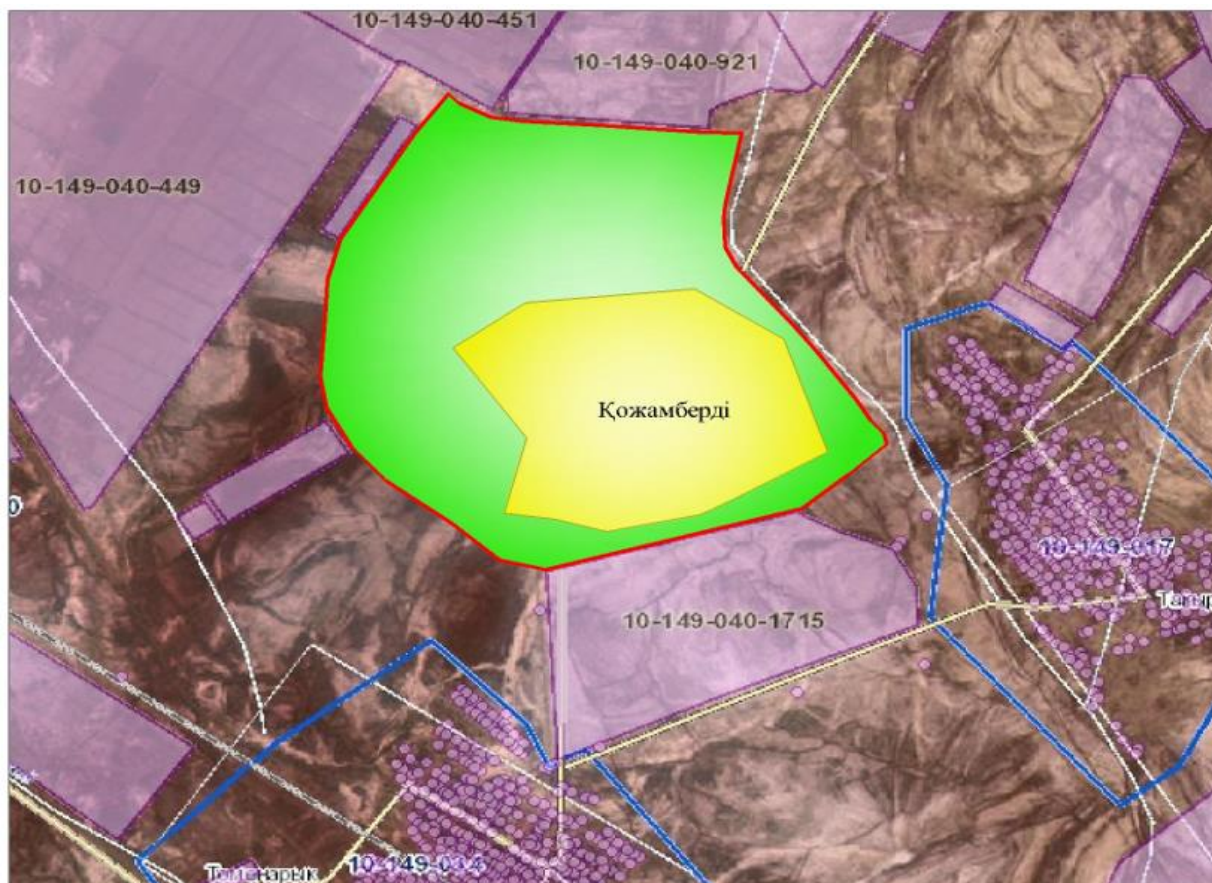
Жайылымдарды негізгі пайдаланушылар Қожамберді ауылдық округінің тұрғындары болып табылады.

Жоспар жайылымдарды ұтымды пайдалану, жем-шөпке қажеттілікті тұрақты қамтамасыз ету және жайылымдардың тозу процестерін болғызбау мақсатында қабылданды.

Қожамберді ауылдық округінің аумағында 1 ветеринарлық пункт қызмет істейді.

Қожамберді ауылдық округінде малды айдап өтуге арналған сервитуттар белгіленбеген.

**Құқық белгілейтін құжаттар негізінде жер санаттары, жер учаскелерінің меншік иелері және жер пайдаланушылар бөлінісінде әкімшілік-аумақтық бірлік аумағында жайылымдардың орналасу схемасы (картасы)**



**Шартты белгілер:**



- Ауылдық округтің шекарасы



- Елді мекен жерлері



- Ауыл шаруашылығы мақсатындағы жерлері

### Жер учаскелерінің меншік иелері

№	Жер учаскелерінің меншік иелері	Жайылым алаңы, (га)	Түрлері бойынша малдың болуы, (бас)				Жайылымға қажеттілік нормасы 1 бас, (га)				Жайылымдардың қажеттілігі, (га)				Артық жайылымдар, (га)
			МІҚ	УМ	Жылқы	түйе	МІҚ	УМ	Жылқы	түйе	МІҚ	УМ	Жылқы	Жиыны(га)	
1	Асылбеков Темирбек	4063		4069	18			12207	288			7000	1432	8432	105
2	Кулбаев Саулбек	615,6	88	171	28		1188	513	448		600	384	500	1484	150
3	Муютов Сабит	5533,2	132	4903	16	14	1782	14709	256		1200	8000	2217	11417	253
4	Бегалиев Сағатбек	620,1	60				810								15
5	Койшигулов Адималик	167													28
6	"Арон"	636	32				432								71
	Қорытынды	11634,9	312	9143	62	14	4212	27429	992		1800	15384	4149	21333	622

Аббревиатуралардың таратылып жазылуы:

МІҚ- мүйізді ірі қара мал;



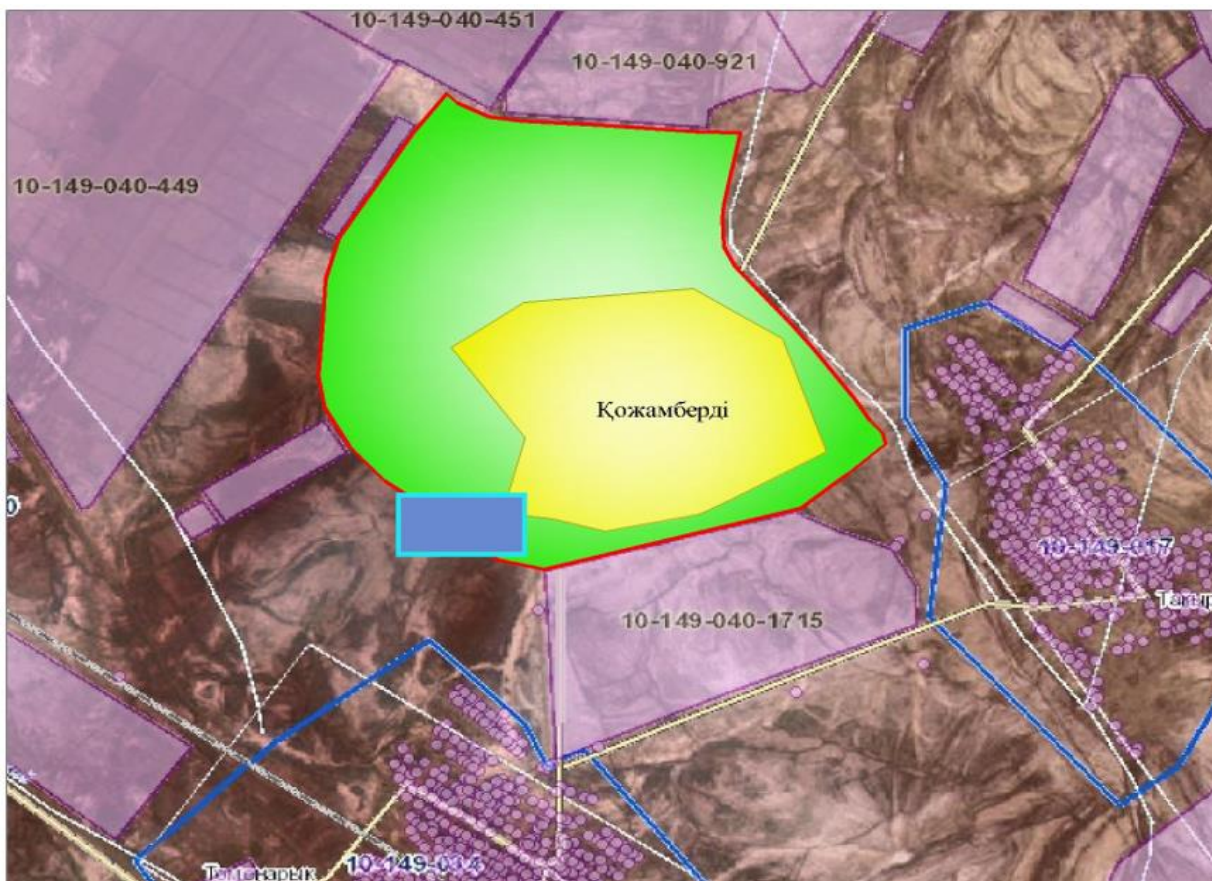
УМ- уақ мал;

Га – гектар.






**Қожамберді ауылдық округі бойынша елді мекендер бөлінісінде мүйізді ірі қара аналық (сауын) мал басын орналастыру үшін жайылымдарды бөлу жөніндегі мәліметтер**

№	Елді мекені	Жайылым алаңы, (га)	Сауын сиырлардың болуы (бас)	Жайылымға қажеттілік нормасы 1 бас, (гектар)	Жайылымдардың қажеттілігі (гектар)	Жайылымдармен қамтамасыз етілмеген (гектар)	Қажеттіліктің қамтамасыз етілуі, пайыз	Артықшылық, (га)
1	Қожамберді	1093	653	8815,5	13923	-5107,5		-
	Барлығы	1093	653	8815,5	13923	-5107,5		-

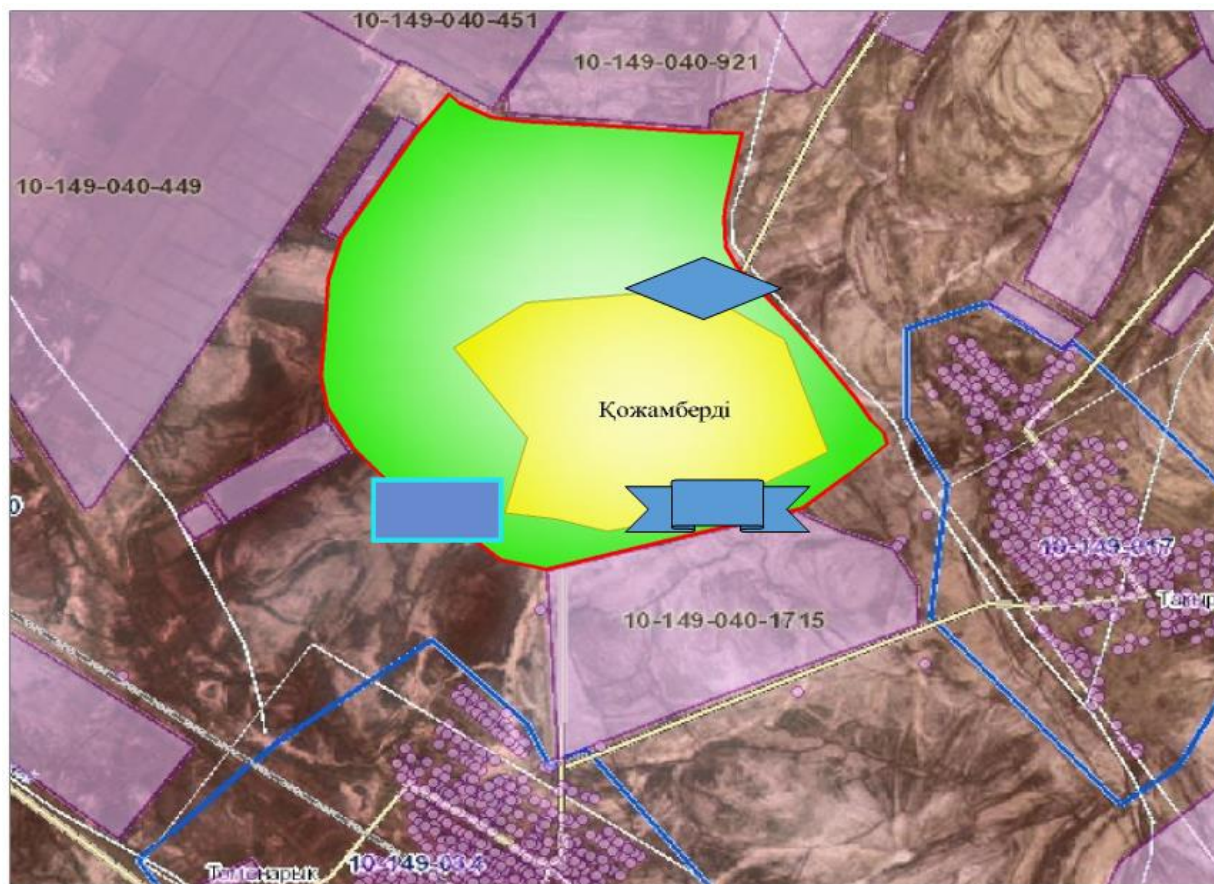
**Жайылым айналымдарының қолайлы схемасы**










**Шартты белгілер:**

-  - Ауылдық округтің шекарасы
-  - Елді мекен жерлері
-  - Ауылшаруашылығы мақсатындағы жерлер
-  - Көктемгі және жазғы уақытта пайдаланатын жайылымдар
-  - Күзгі және қысқы уақытта пайдаланатын жайылымдар

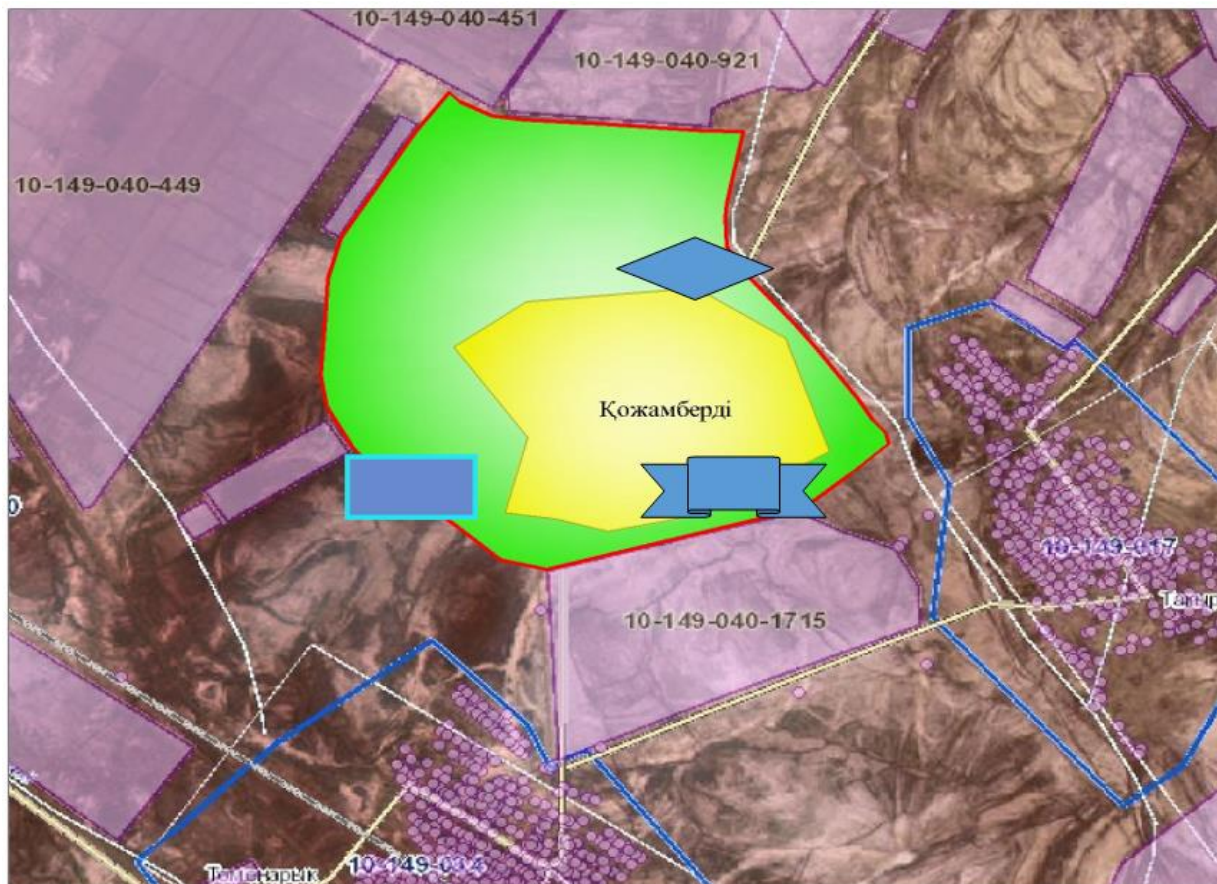
**Жайылымдардың, оның ішінде маусымдық жайылымдардың сыртқы және ішкі шекаралары мен алаңдары, жайылымдық инфрақұрылым объектілері белгіленген картасы**



**Шартты белгілер:**

-  - Ауылдық округтің шекарасы
-  - Елді мекен жерлері
-  - Ауыл шаруашылығы мақсатындағы жерлер
-  - Көктемгі және жазғы уақытта пайдаланатын жайылымдар
-  - Күзгі және қысқы уақытта пайдаланатын жайылымдар
-  - Көлдер
-  - Каналдар

**Жайылым пайдаланушылардың су тұтыну нормасына сәйкес жасалған су көздеріне (көлдерге, өзендерге, тоғандарға, апандарға, суару немесе суландыру каналдарына, құбырлы немесе шахталы құдықтарға) қол жеткізу схемасы**



## Шартты белгілер:



- Ауылдық округтің шекарасы



- Елді мекен жерлері



- Ауыл шаруашылығы мақсатындағы жерлер



- Көктемгі және жазғы уақытта пайдаланатын жайылымдар



- Күзгі және қысқы уақытта пайдаланатын жайылымдар

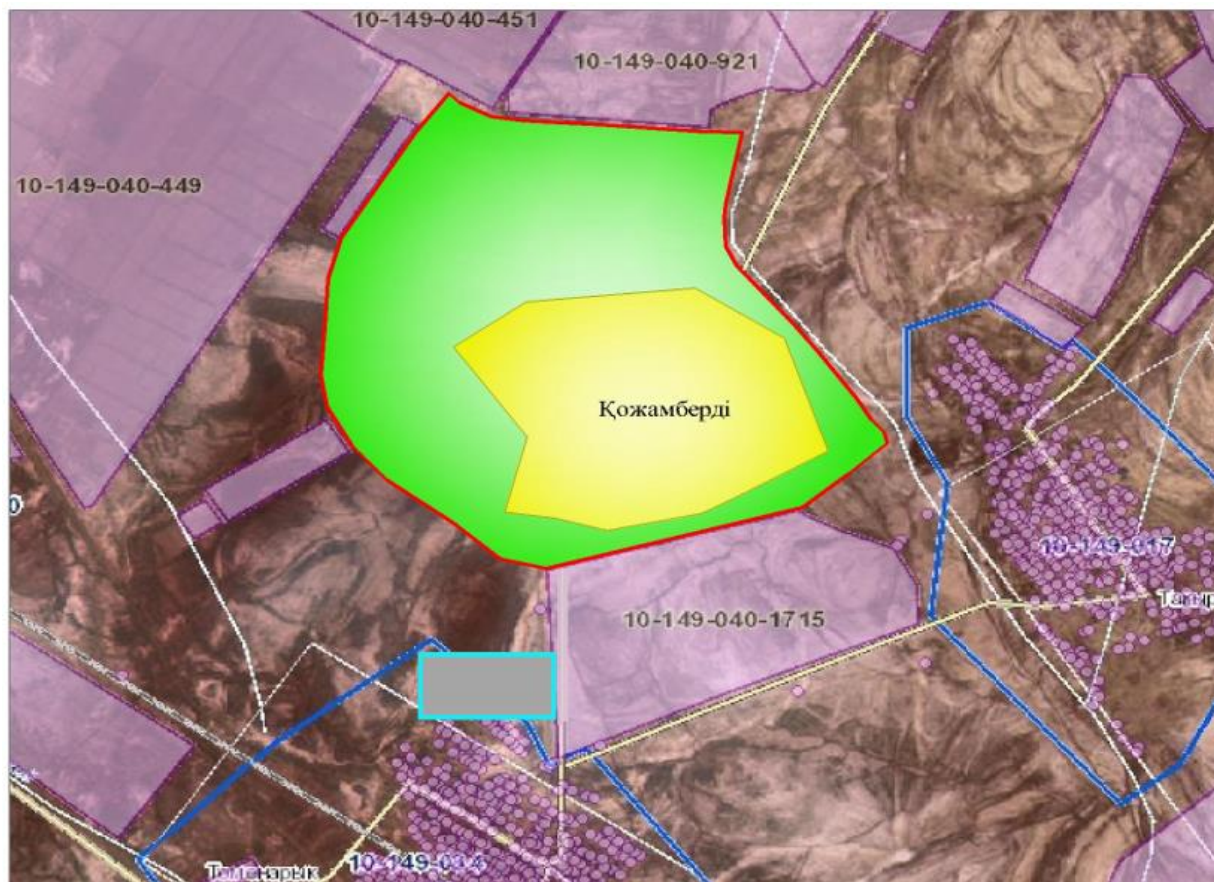


- Көлдер



- Каналдар

**Жайылымы жоқ жеке және (немесе) заңды тұлғалардың ауылшаруашылығы жануарларының мал басын орналастыру үшін жайылымдарды қайта бөлу және оны берілетін жайылымдарға ауыстыру схемасы**



**Шартты белгілер:**



- Ауылдық округтің шекарасы



- Елді мекен жерлері

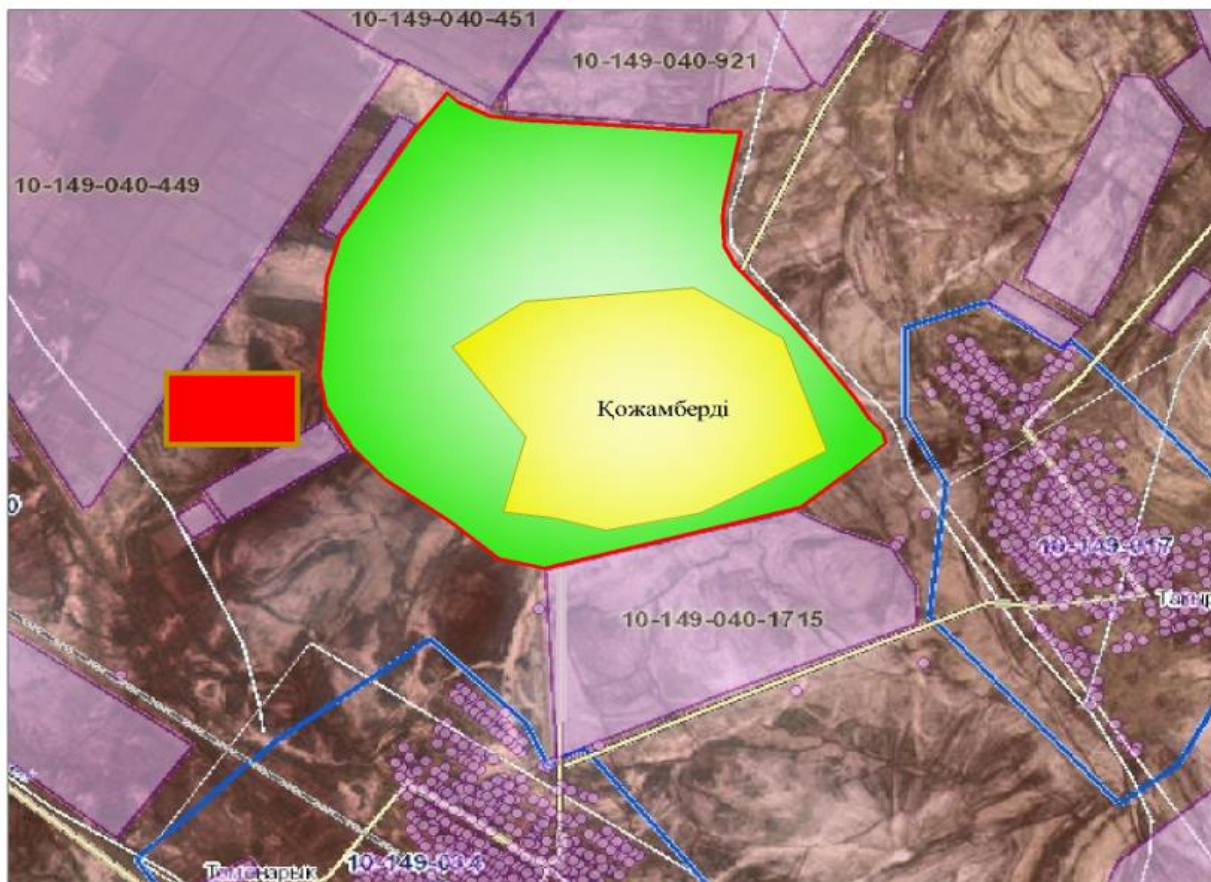


- Ауылшаруашылығы мақсатындағы жерлер







- Жайылымдарды қайта бөлуге арналған жер телімдері

**Ауылдық округ маңында орналасқан жайылымдармен қамтамасыз етілмеген жеке және (немесе) заңды тұлғалардың ауылшаруашылығы жануарларының мал басын шалғайдағы жайылымдарға орналастыру схемасы**



### Шартты белгілер:

-  - Ауылдық округтің шекарасы
-  - Елді мекен жерлері
-  - Ауыл шаруашылығы мақсатындағы жерлер
-  - Мал басын орналастыру шекаралары

### Ауыл шаруашылығы жануарларын жаюдың және айдаудың маусымдық маршруттарын белгілейтін жайылымдарды пайдалану жөніндегі күнтізбелік графигі

№	Ауылдық округтің атауы	Жайылымға малдардың айдап шығарылу кезеңі	Жайылымнан малдардың қайтарылу кезеңі
1	Қожамберді	Наурыз 1 жартысы	Қазан 2 онкүндігі

Жаңақорған аудандық маслихатының  
2020 жылғы 24 желтоқсандағы № 577

## **Қыраш ауылдық округінің 2020 - 2021 жылдарға арналған жайылымдарды басқару және оларды пайдалану жөніндегі жоспары**

1) құқық белгілейтін құжаттар негізінде жер санаттары, жер учаскелерінің меншік иелері және жер пайдаланушылар бөлінісінде әкімшілік-аумақтық бірлік аумағында жайылымдардың орналасу схемасы (картасы);

2) жайылым айналымдарының қолайлы схемасы;

3) жайылымдардың, оның ішінде маусымдық жайылымдардың сыртқы және ішкі шекаралары мен алаңдары, жайылымдық инфрақұрылым объектілері белгіленген картасы;

4) жайылым пайдаланушылардың су тұтыну нормасына сәйкес жасалған су көздеріне (көлдерге, өзендерге, тоғандарға, апандарға, суару немесе суландыру каналдарына, құбырлы немесе шахталы құдықтарға) қол жеткізу схемасы;

5) жайылымы жоқ жеке және (немесе) заңды тұлғалардың ауыл шаруашылығы жануарларының мал басын орналастыру үшін жайылымдарды қайта бөлу және оны берілетін жайылымдарға ауыстыру схемасы;

6) ауылдық округ маңында орналасқан жайылымдармен қамтамасыз етілмеген жеке және (немесе) заңды тұлғалардың ауыл шаруашылығы жануарларының мал басын шалғайдағы жайылымдарға орналастыру схемасы;

7) ауыл шаруашылығы жануарларын жаюдың және айдаудың маусымдық маршруттарын белгілейтін жайылымдарды пайдалану жөніндегі күнтізбелік графигі.

Ауылдық округтің аумағы құрғақ, даласы бетеге-селеулі белдем тармағына жатады.

Дала өсімдігі басым болуы анықталды, оның негізгі түрлері: бетеге, селеулер, сұлыбас және шамалы даланың түрлі шөптерінің қатысуымен әр түрлі жусанның түрлері.

Ауылдық округ аумағында гидрографиялық торап нашар дамыған. Жайылымды суландыру табиғи көлдерден, бұлақтардан, каналдардан қамтамасыз етіледі. Судың сапасы әлсіз тұздылау, малдарды суару үшін жарамды.

Жайылымдық алқаптардың орташа өнімділігі 2,4 центер/гектарды құрайды.

Жайылымдар жемдерінің қоры ұзақтығы 190-200 күн болатын жайылым кезеңінде пайдаланылады.

Қыраш ауылдық округі, солтүстік жағынан Қосүйенкі ауылдық округімен, оңтүстік жағынан Ақүйік ауылдық округімен шектеседі.

Әкімшілік-аумақтық бөлінісі Қыраш ауылынан тұрады.

Табиғи ауа-райының жағдайлары бойынша Қыраш ауылдық округі күрт құбылмалы ауа-райымен құрғақ далалық аймаққа жатады, олар үшін тән қасиет: көктем-жазғы

мезгілінің құрғақшылығы, жазғы жоғары және қысқы төмен ауа температурасы, жыл мезгілі бойынша жеткіліксіз және тұрақсыз атмосфералық жауын-шашын және бір жыл ішінде едәуір желдің жігерлігі.

Қыраш ауылдық округінің жалпы жер көлемі - 2095 гектар (бұдан әрі – га), оның ішінде жайылымдар – 1771 га.

Санаттары бойынша жерлер келесідей бөлінеді:

ауыл шаруашылығы мақсатындағы жерлер – 1781 га;

елді мекендердің жерлері – 232 га.

Ауылдық округ аумағындағы ауыл шаруашылығы жануарлары мал басының саны: 1194 бас ірі қара малы, 9333 бас уақ мал, 420 бас жылқы, 109 бас түйе малы бар.

Ауыл шаруашылығы жануарларының түрлері бойынша келесідей бөлінген:

ірі қара мал - 10 табын;

уақ мал -16 отар;

жылқылар – 9 үйір;

түйе -2 табын.

Жайылымдар елді мекендердің табиғи-климаттық ерекшелігіне байланысты табиғи жайылымдарға жатады және көбінесе малды бағу үшін пайдаланылады. Ауылдық округтің аумағында екпе және аридтік жайылымдар жоқ.

Жайылымдарды негізгі пайдаланушылар Қыраш ауылдық округінің тұрғындары болып табылады.

Жоспар жайылымдарды ұтымды пайдалану, жем-шөпке қажеттілікті тұрақты қамтамасыз ету және жайылымдардың тозу процестерін болғызбау мақсатында қабылданды.

Қыраш ауылдық округінің аумағында 1 ветеринарлық пункт, 1 мал қорымы қызмет істейді.

Қыраш ауылдық округінде малды айдап өтуге арналған сервитуттар белгіленбеген.

**Құқық белгілейтін құжаттар негізінде жер санаттары, жер учаскелерінің меншік иелері және жер пайдаланушылар бөлінісінде әкімшілік-аумақтық бірлік аумағында жайылымдардың орналасу схемасы (картасы)**







16	Б.Нәлібаев	4293	25	1600	173	28					3375	4800	2768	448	11391
17	Ғ.Нәлібаев	955	475								6412,5				6412,5
18	М.Омар	-		100			13,5				1350				1350
19	Н.Омарова	-			17								272		272
20	У.Отеев	-	1					3,0					13,5		13,5
21	Н.Султанова	200	50				13,5	3,0			675				675
22	М.Төлжанова	-	15												202,5
	Қорытынды	8407,45	934	5941	321	44	13,5	3,0	16,0	16,0	16726,5	17523	5149,5	704	40305,5

Аббревиатуралардың таратылып жазылуы:

МІҚ- мүйізді ірі қара мал;

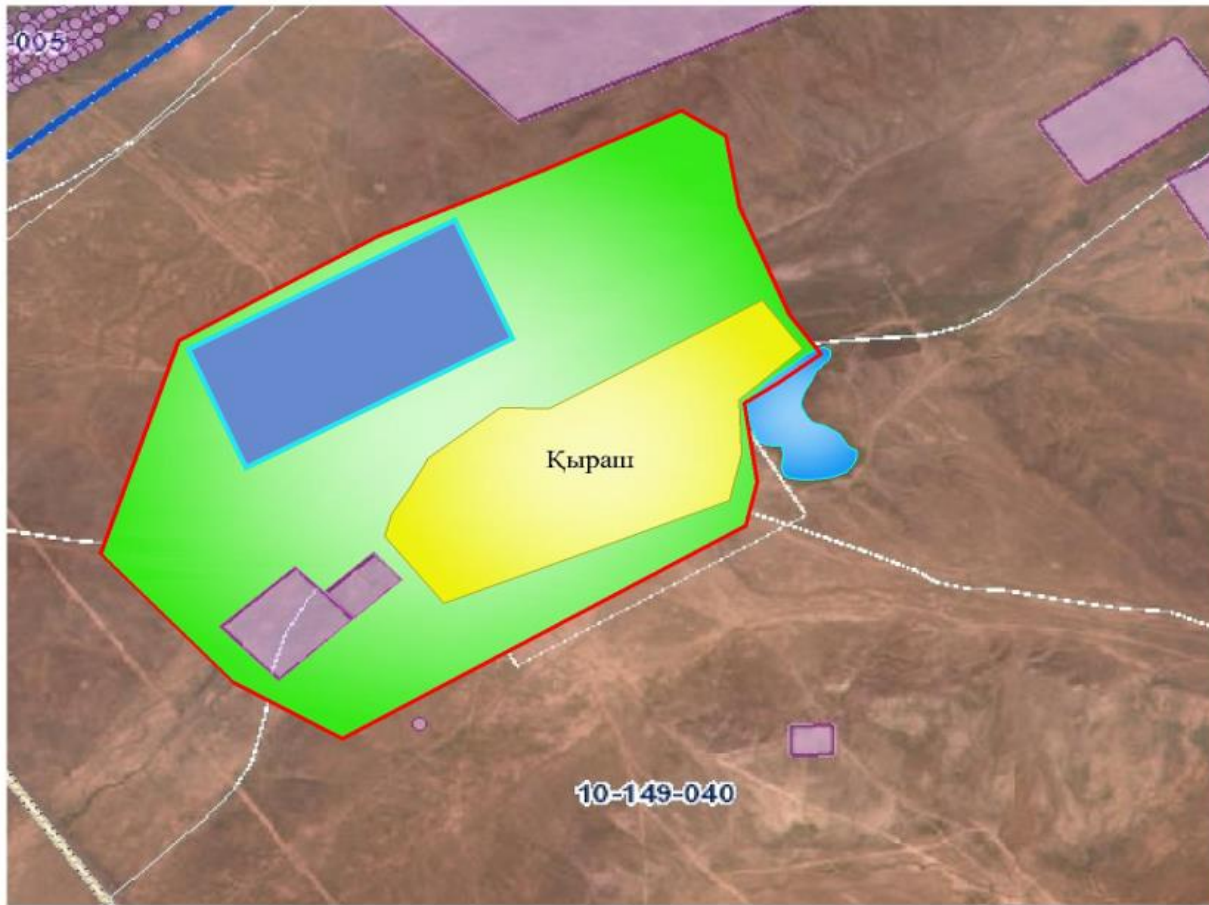
УМ- уақ мал;

Га – гектар.

**Қыраш ауылдық округі бойынша елді мекендер бөлінісінде мүйізді ірі қара аналық (сауын) мал басын орналастыру үшін жайылымдарды бөлу жөніндегі мәліметтер**

№	Елді мекені	Жайылым алаңы, (га)	Сауын сиырлардың болуы (бас)	Жайылымға қажеттілік нормасы 1 бас, (га)	Жайылымдардың қажеттілігі, (га)	Жайылымдармен қамтамасыз етілмеген (га)	Қажеттіліктің қамтамасыз етілуі, %	Артықшылық, (га)
1	Қыраш	9978,45	1336	13,5	18036	-8057,55	44,6	-
	Барлығы	9978,45	1336	13,5	18036	-8057,55	44,6	-

**Жайылым айналымдарының қолайлы схемасы**



### Шартты белгілер:



- Ауылдық округтің шекарасы



- Елді мекен жерлері



- Ауылшаруашылығы мақсатындағы жерлер

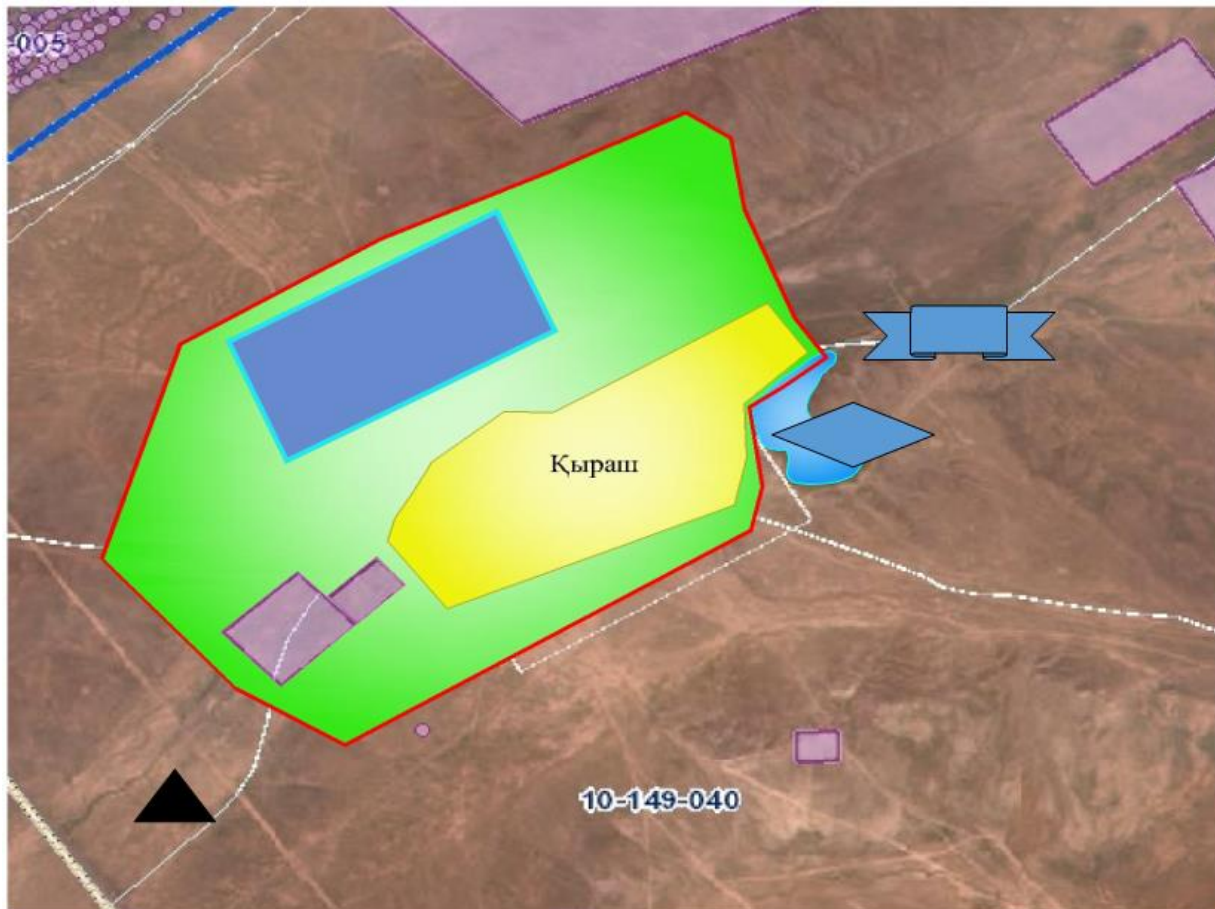


- Көктемгі және жазғы уақытта пайдаланатын жайылымдар











- Күзгі және қысқы уақытта пайдаланатын жайылымдар

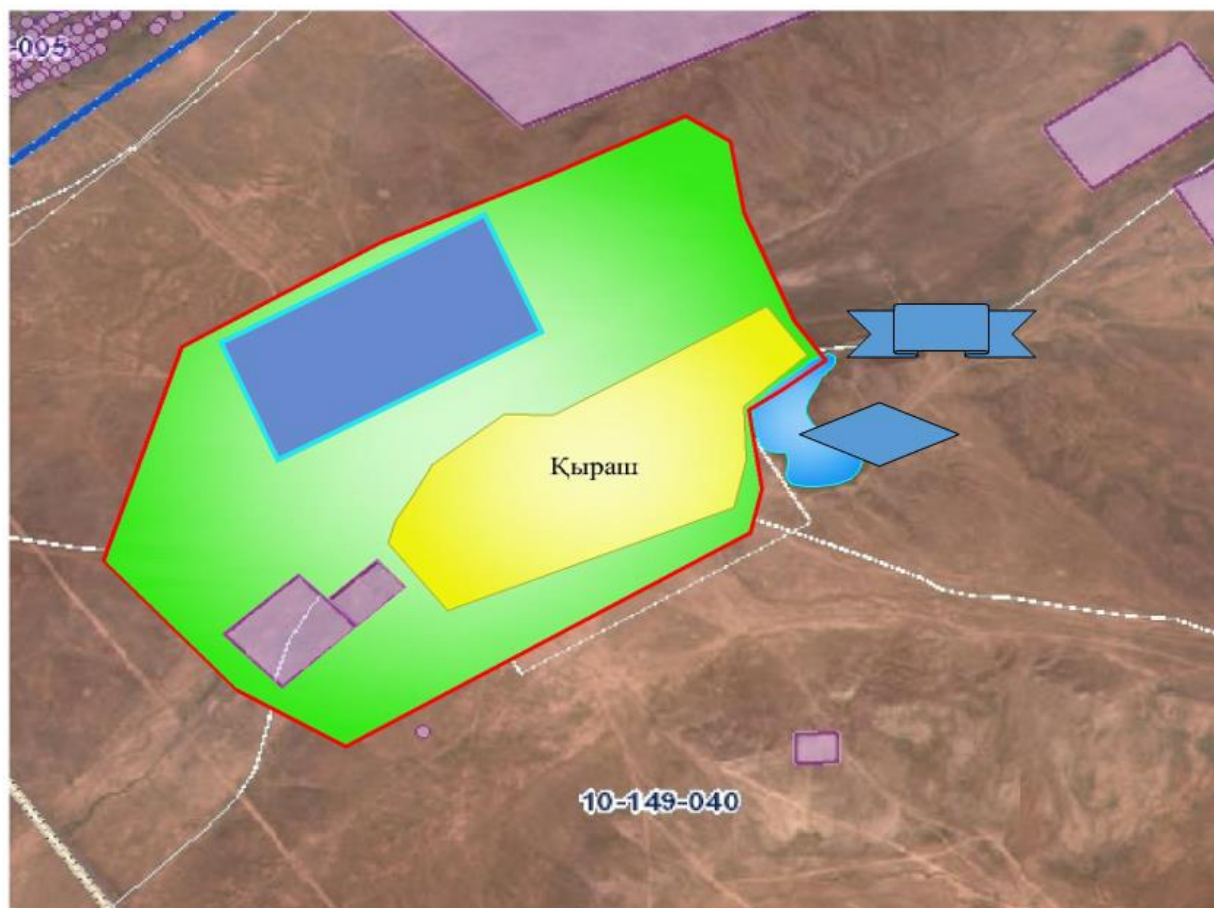
**Жайылымдардың, оның ішінде маусымдық жайылымдардың сыртқы және ішкі шекаралары мен алаңдары, жайылымдық инфрақұрылым объектілері белгіленген картасы**










### Шартты белгілер:

- |   |   |
|---|---|
|  | - Ауылдық округтің шекарасы                           |
|  | - Елді мекен жерлері                                  |
|  | - Ауылшаруашылығы мақсатындағы жерлер                 |
|  | - Көктемгі және жазғы уақытта пайдаланатын жайылымдар |
|  | - Күзгі және қысқы уақытта пайдаланатын жайылымдар    |
|  | - Көлдер  |
|  | - Каналдар  |
|  | - Мал қорымы  |

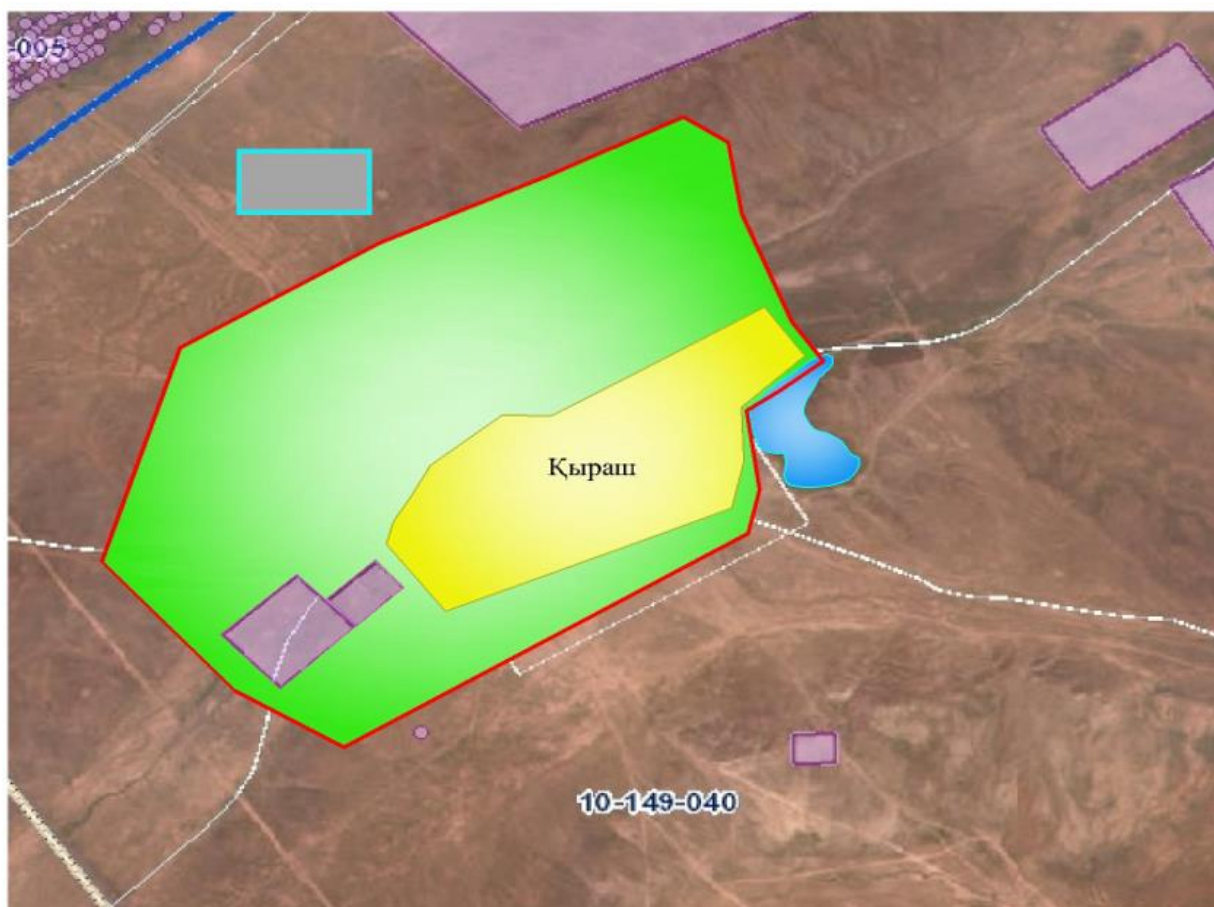
Жайылым пайдаланушылардың су тұтыну нормасына сәйкес жасалған су көздеріне (көлдерге, өзендерге, тоғандарға, апандарға, суару немесе суландыру каналдарына, құбырлы немесе шахталы құдықтарға) қол жеткізу схемасы



Шартты белгілер:

-  - Ауылдық округтің шекарасы
-  - Елді мекен жерлері
-  - Ауылшаруашылығы мақсатындағы жерлер
-  - Көктемгі және жазғы уақытта пайдаланатын жайылымдар
-  - Күзгі және қысқы уақытта пайдаланатын жайылымдар
-  - Көлдер
-  - Каналдар

**Жайылымы жоқ жеке және (немесе) заңды тұлғалардың ауылшаруашылығы жануарларының мал басын орналастыру үшін жайылымдарды қайта бөлу және оны берілетін жайылымдарға ауыстыру схемасы**



## Шартты белгілер:



- Ауылдық округтің шекарасы



- Елді мекен жерлері

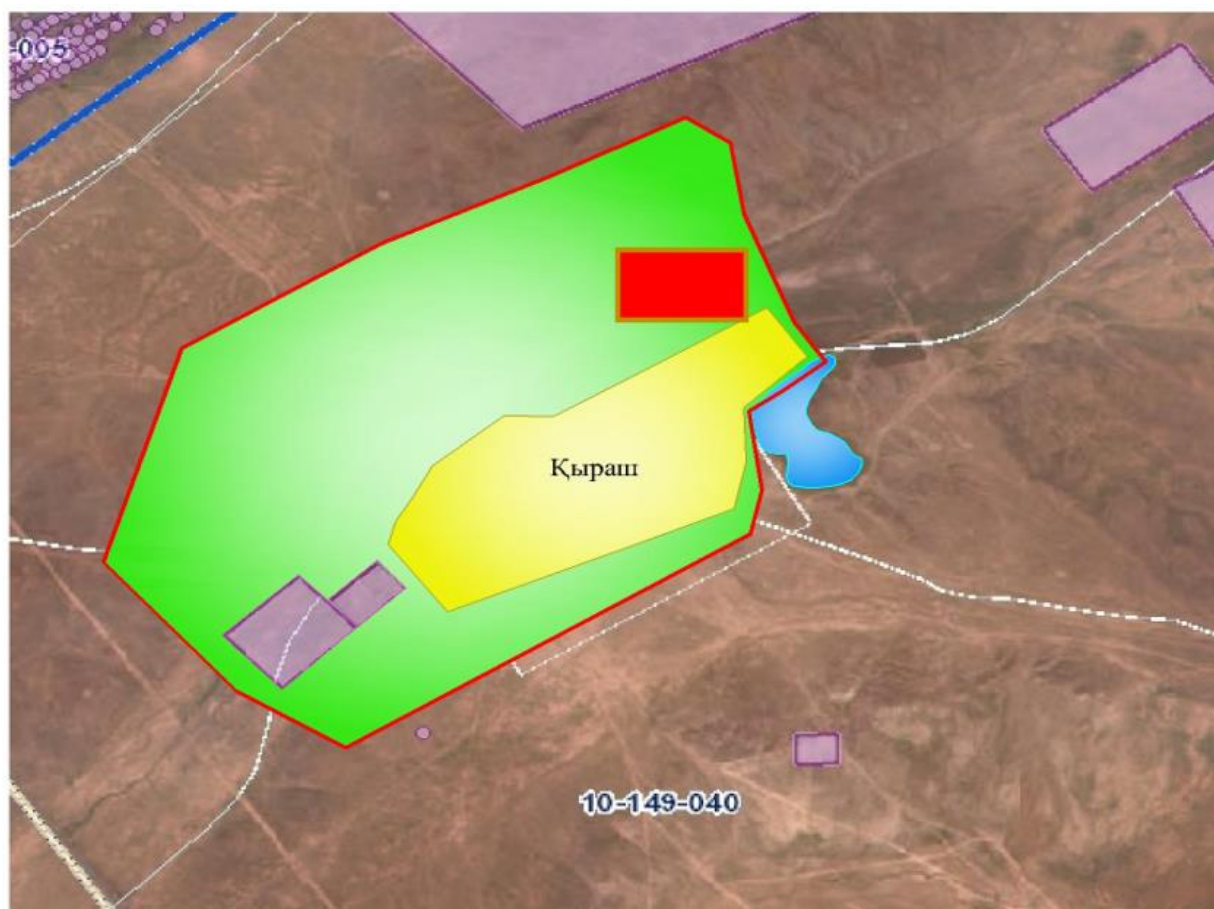


- Ауылшаруашылығы мақсатындағы жерлер



- Жайылымдарды қайта бөлуге арналған жер телімдері

Ауылдық округ маңында орналасқан жайылымдармен қамтамасыз етілмеген жеке және (немесе) заңды тұлғалардың ауылшаруашылығы жануарларының мал басын шалғайдағы жайылымдарға орналастыру схемасы



## Шартты белгілер:





- Ауылдық округтің шекарасы



- Елді мекен жерлері



- Ауылшаруашылығы мақсатындағы жерлер



- Мал басын орналастыру шекаралары

### **Ауыл шаруашылығы жануарларын жаюдың және айдаудың маусымдық маршруттарын белгілейтін жайылымдарды пайдалану жөніндегі күнтізбелік графигі**

№	Ауылдық округтің атауы	Жайылымға малдардың айдап шығарылу кезеңі	Жайылымнан малдардың қайтарылу кезеңі
1	Қыраш	Наурыз 1 жартысы	Қазан 2 онкүндігі

Жаңақорған аудандық маслихатының  
2020 жылғы 24 желтоқсандағы № 577  
шешіміне 19 қосымша

### **Қырқеңсе ауылдық округінің 2020 - 2021 жылдарға арналған жайылымдарды басқару және оларды пайдалану жөніндегі жоспары**

1) құқық белгілейтін құжаттар негізінде жер санаттары, жер учаскелерінің меншік иелері және жер пайдаланушылар бөлінісінде әкімшілік-аумақтық бірлік аумағында жайылымдардың орналасу схемасы (картасы);

2) жайылым айналымдарының қолайлы схемасы;

3) жайылымдардың, оның ішінде маусымдық жайылымдардың сыртқы және ішкі шекаралары мен алаңдары, жайылымдық инфрақұрылым объектілері белгіленген картасы;

4) жайылым пайдаланушылардың су тұтыну нормасына сәйкес жасалған су көздеріне (көлдерге, өзендерге, тоғандарға, апандарға, суару немесе суландыру каналдарына, құбырлы немесе шахталы құдықтарға) қол жеткізу схемасы;

5) жайылымы жоқ жеке және (немесе) заңды тұлғалардың ауыл шаруашылығы жануарларының мал басын орналастыру үшін жайылымдарды қайта бөлу және оны берілетін жайылымдарға ауыстыру схемасы;

6) ауылдық округ маңында орналасқан жайылымдармен қамтамасыз етілмеген жеке және (немесе) заңды тұлғалардың ауыл шаруашылығы жануарларының мал басын шалғайдағы жайылымдарға орналастыру схемасы;

7) ауыл шаруашылығы жануарларын жаюдың және айдаудың маусымдық маршруттарын белгілейтін жайылымдарды пайдалану жөніндегі күнтізбелік графигі.

Ауылдық округтің аумағы құрғақ, даласы бетеге-селеулі белдем тармағына жатады.

Дала өсімдігі басым болуы анықталды, оның негізгі түрлері: бетеге, селеулер, сұлыбас және шамалы даланың түрлі шөптерінің қатысуымен әр түрлі жусанның түрлері.

Ауылдық округ аумағында гидрографиялық торап нашар дамыған. Жайылымды суландыру табиғи көлдерден, бұлақтардан, каналдардан қамтамасыз етіледі. Судың сапасы әлсіз тұздылау, малдарды суару үшін жарамды.

Жайылымдық алқаптардың орташа өнімділігі 2,4 центер/гектарды құрайды.

Жайылымдар жемдерінің қоры ұзақтығы 190-200 күн болатын жайылым кезеңінде пайдаланылады.

Қыркеңсе ауылдық округі солтүстік жағынан Байкенже ауылдық округімен, оңтүстік жағынан Машбек Нәлібаев ауылдық округімен шектеседі.

Әкімшілік-аумақтық бөлінісі Әбдіғаппар ауылынан тұрады.

Табиғи ауа-райының жағдайлары бойынша Қыркеңсе ауылдық округі күрт құбылмалы ауа-райымен құрғақ далалық аймаққа жатады, олар үшін тән қасиет: көктем-жазғы мезгілінің құрғақшылығы, жазғы жоғары және қысқы төмен ауа температурасы, жыл мезгілі бойынша жеткіліксіз және тұрақсыз атмосфералық жауын-шашын және бір жыл ішінде едәуір желдің жігерлігі.

Қыркеңсе ауылдық округінің жалпы жер көлемі 1311 гектар (бұдан әрі – га), оның ішінде жайылымдар – 1266 га.

Санаттары бойынша жерлер келесідей бөлінеді:

ауыл шаруашылығы мақсатындағы жерлер – 1302 га;

елді мекендердің жерлері – 249,2 га.

Ауылдық округ аумағындағы ауыл шаруашылығы жануарлары мал басының саны: 4927 бас ірі қара малы, 8630 бас уақ мал, 1664 бас жылқы, 153 бас түйе малы бар.

Ауыл шаруашылығы жануарларының түрлері бойынша келесідей бөлінген:

ірі қара мал - 10 табын;

уақ мал - 9 отар;

жылқылар - 16 үйір;

түйе -2 табын.

Жайылымдар елді мекендердің табиғи-климаттық ерекшелігіне байланысты табиғи жайылымдарға жатады және көбінесе малды бағу үшін пайдаланылады. Ауылдық округтің аумағында екпе және аридтік жайылымдар жоқ.

Жайылымдарды негізгі пайдаланушылар Қыркеңсе ауылдық округінің тұрғындары болып табылады.

Жоспар жайылымдарды ұтымды пайдалану, жем-шөпке қажеттілікті тұрақты қамтамасыз ету және жайылымдардың тозу процестерін болғызбау мақсатында қабылданды.

Қыркенсе ауылдық округінің аумағында 1 ветеринарлық пункт қызмет істейді.

Қыркенсе ауылдық округінде малды айдап өтуге арналған сервитуттар белгіленбеген.

**Құқық белгілейтін құжаттар негізінде жер санаттары, жер учаскелерінің меншік иелері және жер пайдаланушылар бөлінісінде әкімшілік-аумақтық бірлік аумағында жайылымдардың орналасу схемасы (картасы)**



**Шартты белгілер:**









37	мов Але ухан	32	6				13,5				81			81	-	
38	Шан шар ов Асан	214	43				13,5				580			580	-	
39	Абд усат тар Ұлж ан	94	34		20		13,5	16			459	320		779	-	
40	Әділ хано в Жеңі с Әділ ханұ лы	29													29	
41	Аши ров Рах ым	54	9				13,5				121			121	-	
42	Токт ыбае в Мед ет	17													17	
43	Мыр заба ев Сери к Абд ужа ппар ович	500	1523		431		13,5	16			2056 0	6896		2745 6	-	
	Қорытынды	5154 ,4	3742	8081	1319	139	13,5	3	16	16	5050 9	2421 3	1393 6	2448	9790 5,5	232

Аббревиатуралардың таратылып жазылуы:

МІҚ- мүйізді ірі қара мал;

УМ- уақ мал;

Га – гектар.

**Қырқеңсе ауылдық округі бойынша елді мекендер бөлінісінде ІҚМ аналық (сауын) мал басын орналастыру үшін жайылымдарды бөлу жөніндегі мәліметтер**

											Жайылым дармен				
--	--	--	--	--	--	--	--	--	--	--	-------------------	--	--	--	--








№	Елді мекені	Жайылым алаңы, (га)	Сауын сиырлардың болуы (бас)	Жайылымға қажеттілік нормасы 1 бас, (га)	Жайылымдардың қажеттілігі, (га)	қамтамасыз етілмеген (га)	Қажеттіліктің қамтамасыз етілуі, %	Артықшылық, (га)
1	Қырқеңсе	1311	2620	13,5	35370	-34059	3,7	-
	Барлығы	1311	2620	13,5	35370	-34059	3,7	-

### Жайылым айналымдарының қолайлы схемасы










**Шартты белгілер:**

-  - Ауылдық округтің шекарасы
-  - Елді мекен жерлері
-  - Ауыл шаруашылығы мақсатындағы жерлер
-  - Көктемгі және жазғы уақытта пайдаланатын жайылымдар
-  - Күзгі және қысқы уақытта пайдаланатын жайылымдар

**Жайылымдардың, оның ішінде маусымдық жайылымдардың сыртқы және ішкі шекаралары мен алаңдары, жайылымдық инфрақұрылым объектілері белгіленген картасы**










**Шартты белгілер:**

-  - Ауылдық округтің шекарасы
-  - Елді мекен жерлері
-  - Ауылшаруашылығы мақсатындағы жерлер
-  - Көктемгі және жазғы уақытта пайдаланатын жайылымдар
-  - Күзгі және қысқы уақытта пайдаланатын жайылымдар
-  - Көлдер
-  - Каналдар

**Жайылым пайдаланушылардың су тұтыну нормасына сәйкес жасалған су көздеріне (көлдерге, өзендерге, тоғандарға, апандарға суару немесе суландыру каналдарына, құбырлы немесе шахталы құдықтарға) қол жеткізу схемасы**







**Шартты белгілер:**

-  - Ауылдық округтің шекарасы
-  - Елді мекен жерлері
-  - Ауылшаруашылығы мақсатындағы жерлер
-  - Көктемгі және жазғы уақытта пайдаланатын жайылымдар
-  - Күзгі және қысқы уақытта пайдаланатын жайылымдар
-  - Көлдер
-  - Каналдар

**Жайылымы жоқ жеке және (немесе) заңды тұлғалардың ауыл шаруашылығы жануарларының мал басын орналастыру үшін жайылымдарды қайта бөлу және оны берілетін жайылымдарға ауыстыру схемасы**



## Шартты белгілер:

-  - Ауылдық округтің шекарасы
-  - Елді мекен жерлері
-  - Ауыл шаруашылығы мақсатындағы жерлер
-  - Жайылымдарды қайта бөлуге арналған жер телімдері

**Ауылдық округ маңында орналасқан жайылымдармен қамтамасыз етілмеген жеке және (немесе) заңды тұлғалардың ауылшаруашылығы жануарларының мал басын шалғайдағы жайылымдарға орналастыру схемасы**



## Шартты белгілер:



- Ауылдық округтің шекарасы



- Елді мекен жерлері



- Ауыл шаруашылығы мақсатындағы жерлер



- Мал басын орналастыру шекаралары

## Ауыл шаруашылығы жануарларын жаюдың және айдаудың маусымдық маршруттарын белгілейтін жайылымдарды пайдалану жөніндегі күнтізбелік графигі

№	Ауылдық округтің атауы	Жайылымға малдардын айдап шығарылу мерзімі	Жайылымнан малдардың қайтарылу мерзімі
11	Қырқеңсе	Наурыз 1 жартысы	Қазан 2 онкүндігі

Жаңақорған аудандық маслихатының  
2020 жылғы 24 желтоқсандағы № 577  
шешіміне 20 қосымша

## Манап ауылдық округінің 2020 - 2021 жылдарға арналған жайылымдарды басқару және оларды пайдалану жөніндегі жоспары

1) құқық белгілейтін құжаттар негізінде жер санаттары, жер учаскелерінің меншік иелері және жер пайдаланушылар бөлінісінде әкімшілік-аумақтық бірлік аумағында жайылымдардың орналасу схемасы (картасы);

2) жайылым айналымдарының қолайлы схемасы;

3) жайылымдардың, оның ішінде маусымдық жайылымдардың сыртқы және ішкі шекаралары мен алаңдары, жайылымдық инфрақұрылым объектілері белгіленген картасы;

4) жайылым пайдаланушылардың су тұтыну нормасына сәйкес жасалған су көздеріне (көлдерге, өзендерге, тоғандарға, апандарға, суару немесе суландыру каналдарына, құбырлы немесе шахталы құдықтарға) қол жеткізу схемасы;

5) жайылымы жоқ жеке және (немесе) заңды тұлғалардың ауыл шаруашылығы жануарларының мал басын орналастыру үшін жайылымдарды қайта бөлу және оны берілетін жайылымдарға ауыстыру схемасы;

б) ауылдық округ маңында орналасқан жайылымдармен қамтамасыз етілмеген жеке және (немесе) заңды тұлғалардың ауыл шаруашылығы жануарларының мал басын шалғайдағы жайылымдарға орналастыру схемасы;

7) ауыл шаруашылығы жануарларын жаюдың және айдаудың маусымдық маршруттарын белгілейтін жайылымдарды пайдалану жөніндегі күнтізбелік графигі.

Ауылдық округтің аумағы құрғақ, даласы бетеге-селеулі белдем тармағына жатады.

Дала өсімдігі басым болуы анықталды, оның негізгі түрлері: бетеге, селеулер, сұлыбас және шамалы даланың түрлі шөптерінің қатысуымен әр түрлі жусанның түрлері.

Ауылдық округ аумағында гидрографиялық торап нашар дамыған. Жайылымды суландыру табиғи көлдерден, бұлақтардан, каналдардан қамтамасыз етіледі. Судың сапасы әлсіз тұздылау, малдарды суару үшін жарамды.

Жайылымдық алқаптардың орташа өнімділігі 2,3 центер/гектарды құрайды.

Жайылымдар жемдерінің қоры ұзақтығы 190-200 күн болатын жайылым кезеңінде пайдаланылады.

Манап ауылдық округі солтүстік жағынан Жаманбай батыр ауылдық округімен, оңтүстік жағынан Талап ауылдық округімен шектеседі.

Әкімшілік-аумақтық бөлінісі Манап ауылы және Талап бекетінен тұрады.

Табиғи ауа-райының жағдайлары бойынша Манап ауылдық округі күрт құбылмалы ауа-райымен құрғақ далалық аймаққа жатады, олар үшін тән қасиет: көктем-жазғы мезгілінің құрғақшылығы, жазғы жоғары және қысқы төмен ауа температурасы, жыл мезгілі бойынша жеткіліксіз және тұрақсыз атмосфералық жауын-шашын және бір жыл ішінде едәуір желдің жігерлігі.

Манап ауылдық округінің жалпы жер көлемі 5316 гектар (бұдан әрі – га), оның ішінде жайылымдар – 3725 га.

Санаттары бойынша жерлер келесідей бөлінеді:

ауыл шаруашылығы мақсатындағы жерлер – 3725 га;

елді мекендердің жерлері – 238,6 га.

Ауылдық округ аумағындағы ауыл шаруашылығы жануарлары мал басының саны: 778 бас ірі қара малы, 8906 бас уақ мал, 243 бас жылқы, 151 бас түйе малы бар.

Ауыл шаруашылығы жануарларының түрлері бойынша келесідей бөлінген:

ірі қара мал – 4 табын;

уақ мал - 55 отар;

жылқылар – 11 үйір;

түйе-5 табын.

Жайылымдар елді мекендердің табиғи-климаттық ерекшелігіне байланысты табиғи жайылымдарға жатады және көбінесе малды бағу үшін пайдаланылады. Ауылдық округтің аумағында екпе және аридтік жайылымдар жоқ.

Жайылымдарды негізгі пайдаланушылар Манап ауылдық округінің тұрғындары болып табылады.

Жоспар жайылымдарды ұтымды пайдалану, жем-шөпке қажеттілікті тұрақты қамтамасыз ету және жайылымдардың тозу процестерін болғызбау мақсатында қабылданды.

Манап ауылдық округінің аумағында 1 ветеринарлық пункт, 1 мал қорымы қызмет істейді.

Манап ауылдық округінде малды айдап өтуге арналған сервитуттар белгіленбеген.

**Құқық белгілейтін құжаттар негізінде жер санаттары, жер учаскелерінің меншік иелері және жер пайдаланушылар бөлінісінде әкімшілік-аумақтық бірлік аумағында жайылымдардың орналасу схемасы (картасы);**



**Шартты белгілер:**







25	Т.С ЫЗД ЫКОВ	1520	42	1825	12	-	13,5	3	16	16	953	3955	1328	-	6236	-
26	Е.Әб дрей МОВ	590	-	100	-	-	13,5	3	16	16	-	300	-	-	300	290
	Барл ығы	6153	526	4494	225	125	13,5	3	16	16	5106 ,5	1386 5,5	4989	2000	3217 4,5	310

Аббревиатуралардың таратылып жазылуы:

МІҚ- мүйізді ірі қара мал;

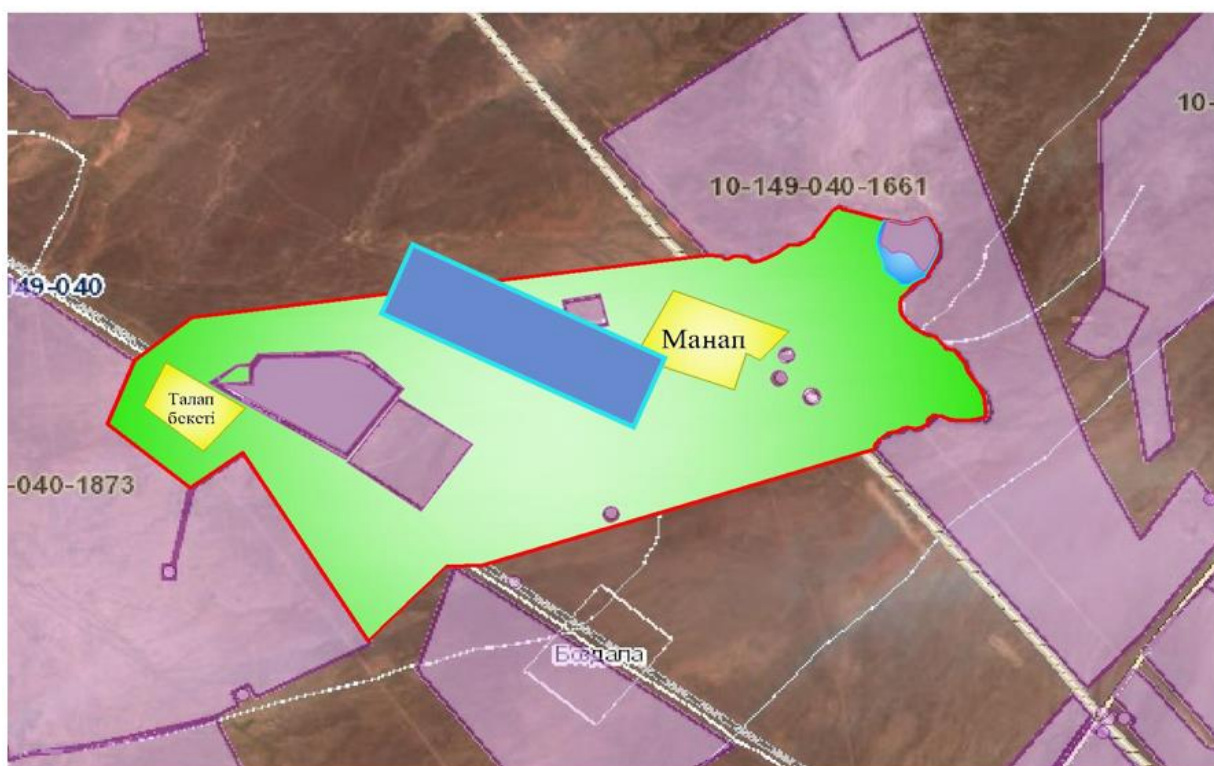
УМ- уақ мал;

Га – гектар.






**Манап ауылдық округі бойынша елді мекендер бөлінісінде мүйізді ірі қара аналық (сауын) мал басын орналастыру үшін жайылымдарды бөлу жөніндегі мәліметтер**

№	Елді мекені	Жайылым алаңы, (га)	Сауын сиырлардың болуы (бас)	Жайылымға қажеттілік нормасы 1 бас, (га)	Жайылымдардың қажеттілігі, (га)	Жайылымдармен қамтамасыз етілмеген (га)	Қажеттіліктің қамтамасыз етілуі, пайыз	Артықшылық, (га)
1	Манап	3725	423	13,5	5710,5	1985,5	34,7	-
	Барлығы	3725	423	13,5	5710,5	1985,5	34,7	-

**Жайылым айналымдарының қолайлы схемасы**











## Шартты белгілер:

-  - Ауылдық округтің шекарасы
-  - Елді мекен жерлері
-  - Ауылшаруашылығы мақсатындағы жерлер
-  - Көктемгі және жазғы уақытта пайдаланатын жайылымдар
-  - Күзгі және қысқы уақытта пайдаланатын жайылымдар

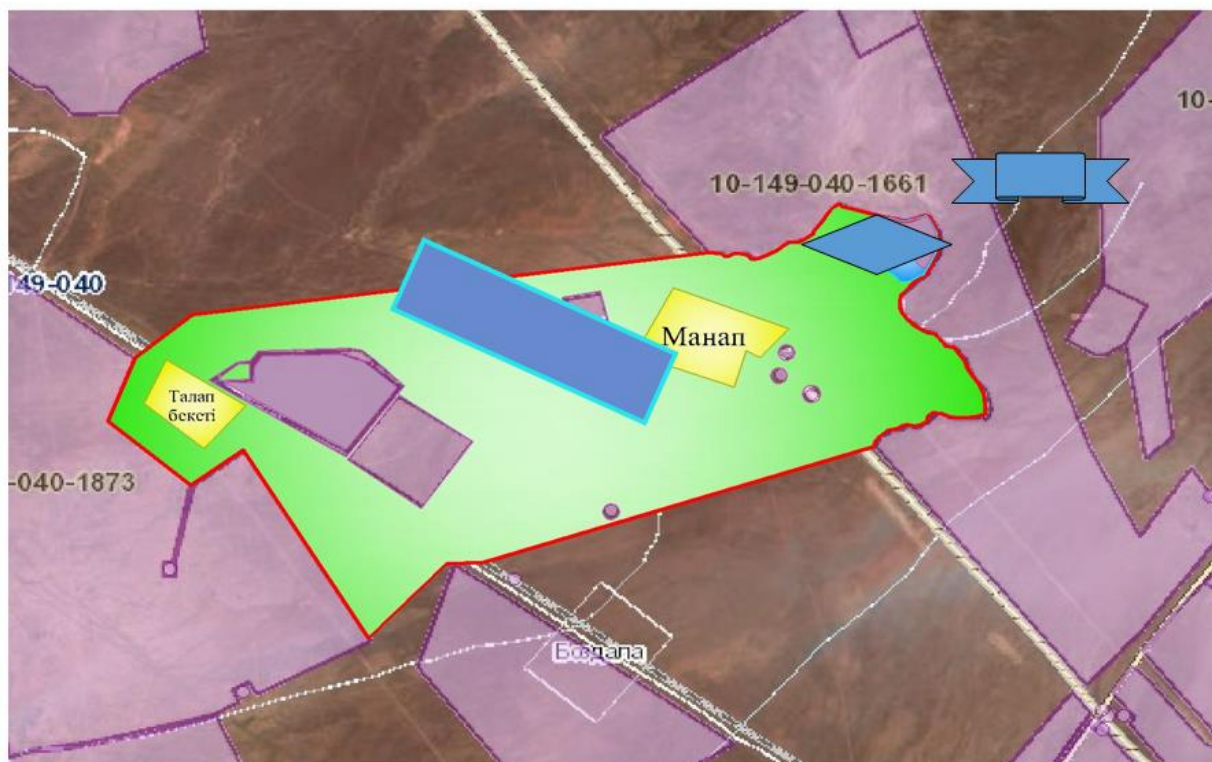
Жайылымдардың, оның ішінде маусымдық жайылымдардың сыртқы және ішкі шекаралары мен алаңдары, жайылымдық инфрақұрылым объектілері белгіленген картасы










## Шартты белгілер:

-  - Ауылдық округтің шекарасы
-  - Елді мекен жерлері
-  - Ауылшаруашылығы мақсатындағы жерлер
-  - Көктемгі және жазғы уақытта пайдаланатын жайылымдар
-  - Күзгі және қысқы уақытта пайдаланатын жайылымдар
-  - Көлдер
-  - Каналдар
-  - Мал қорымы

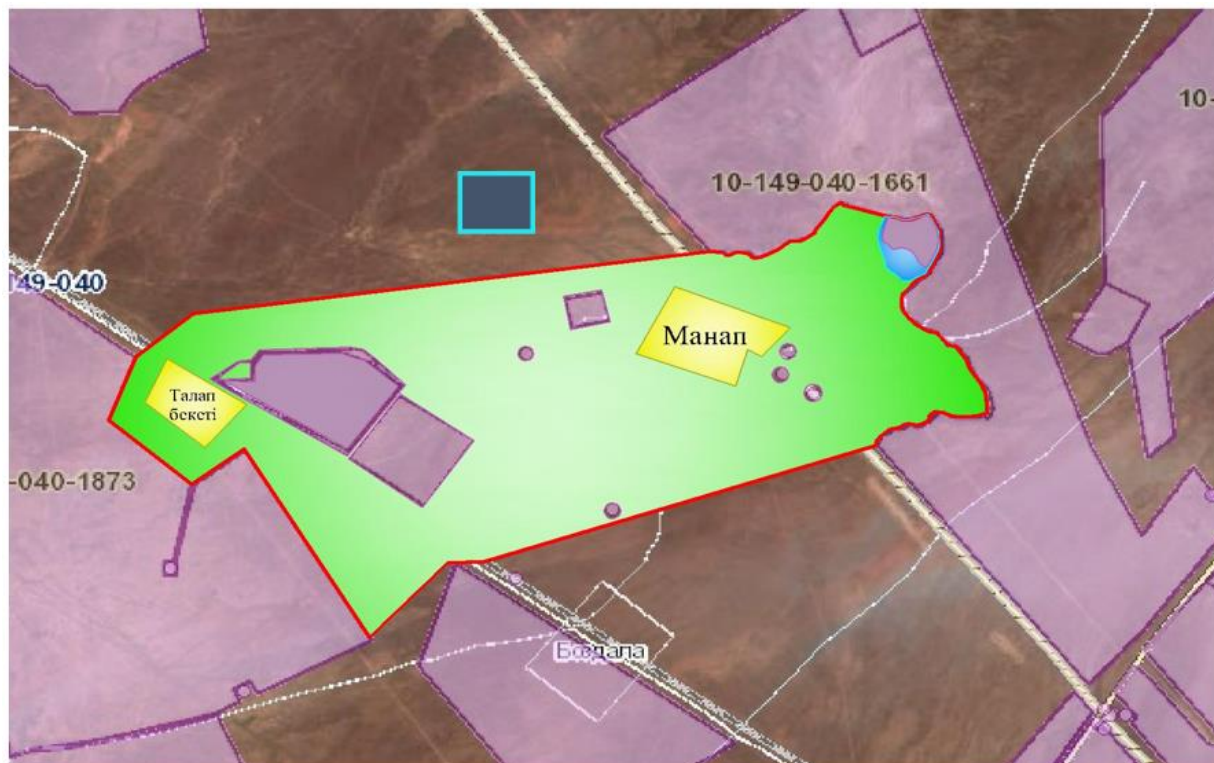
**Жайылым пайдаланушылардың су тұтыну нормасына сәйкес жасалған су көздеріне (көлдерге, өзендерге, тоғандарға, апандарға, суару немесе суландыру каналдарына, құбырлы немесе шахталы құдықтарға) қол жеткізу схемасы**







**Шартты белгілер:**

-  - Ауылдық округтің шекарасы
-  - Елді мекен жерлері
-  - Ауылшаруашылығы мақсатындағы жерлер
-  - Көктемгі және жазғы уақытта пайдаланатын жайылымдар
-  - Күзгі және қысқы уақытта пайдаланатын жайылымдар
-  - Көлдер
-  - Каналдар

**Жайылымы жоқ жеке және (немесе) заңды тұлғалардың ауыл шаруашылығы жануарларының мал басын орналастыру үшін жайылымдарды қайта бөлу және оны берілетін жайылымдарға ауыстыру схемасы**



**Шартты белгілер:**

-  - Ауылдық округтің шекарасы
-  - Елді мекен жерлері
-  - Ауылшаруашылығы мақсатындағы жерлер
-  - Жайылымдарды қайта бөлуге арналған жер телімдері

**Ауылдық округ маңында орналасқан жайылымдармен қамтамасыз етілмеген жеке және (немесе) заңды тұлғалардың ауылшаруашылығы жануарларының мал басын шалғайдағы жайылымдарға орналастыру схемасы**



**Шартты белгілер:**



- Ауылдық округтің шекарасы



- Елді мекен жерлері



- Ауылшаруашылығы мақсатындағы жерлер



- Мал басын орналастыру шекаралары

### **Ауыл шаруашылығы жануарларын жаюдың және айдаудың маусымдық маршруттарын белгілейтін жайылымдарды пайдалану жөніндегі күнтізбелік графигі**

№	Ауылдық округтің атауы	Жайылымға малдарды айдап шығарылу кезеңі	Жайылымнан малдардың қайтарылу кезеңі
1	Манап	Наурыз 1 жартысы	Қазан 2 онкүндігі

Жаңақорған аудандық маслихатының  
2020 жылғы 24 желтоқсандағы № 577  
шешіміне 21 қосымша

### **М.Нәлібаев ауылдық округінің 2020 - 2021 жылдарға арналған жайылымдарды басқару және оларды пайдалану жөніндегі жоспары**

1) құқық белгілейтін құжаттар негізінде жер санаттары, жер учаскелерінің меншік иелері және жер пайдаланушылар бөлінісінде әкімшілік-аумақтық бірлік аумағында жайылымдардың орналасу схемасы (картасы);

2) жайылым айналымдарының қолайлы схемасы;

3) жайылымдардың, оның ішінде маусымдық жайылымдардың сыртқы және ішкі шекаралары мен алаңдары, жайылымдық инфрақұрылым объектілері белгіленген картасы;

4) жайылым пайдаланушылардың су тұтыну нормасына сәйкес жасалған су көздеріне (көлдерге, өзендерге, тоғандарға, апандарға, суару немесе суландыру каналдарына, құбырлы немесе шахталы құдықтарға) қол жеткізу схемасы;

5) жайылымы жоқ жеке және (немесе) заңды тұлғалардың ауыл шаруашылығы жануарларының мал басын орналастыру үшін жайылымдарды қайта бөлу және оны берілетін жайылымдарға ауыстыру схемасы;

6) ауылдық округ маңында орналасқан жайылымдармен қамтамасыз етілмеген жеке және (немесе) заңды тұлғалардың ауыл шаруашылығы жануарларының мал басын шалғайдағы жайылымдарға орналастыру схемасы;

7) ауыл шаруашылығы жануарларын жаюдың және айдаудың маусымдық маршруттарын белгілейтін жайылымдарды пайдалану жөніндегі күнтізбелік графигі.



Ауылдық округтің аумағы құрғақ, даласы бетеге-селеулі белдем тармағына жатады. Дала өсімдігі басым болуы анықталды, оның негізгі түрлері: бетеге, селеулер, сұлы бас және шамалы даланың түрлі шөптерінің қатысуымен әртүрлі жусанның түрлері.

Ауылдық округ аумағында гидрографиялық торап нашар дамыған. Жайылымды суландыру табиғи көлдерден, бұлақтардан, каналдардан қамтамасыз етіледі. Судың сапасы әлсіз тұздылау малдарды суару үшін жарамды.

Жайылымдық алқаптардың орташа өнімділігі 2,4 центер/гектарды құрайды.

Жайылымдар жемдерінің қоры ұзақтығы 190-200 күн болатын жайылым кезеңінде пайдаланылады.

М.Нәлібаев ауылдық округі солтүстік жағынан Өзгент ауылдық округімен, оңтүстік жағынан Қыркеңсе ауылдық округі шектеседі.

Әкімшілік-аумақтық бөлінісі М.Нәлібаев ауылынан тұрады.

Табиғи ауа-райының жағдайлары бойынша М.Нәлібаев ауылдық округі күрт құбылмалы ауа-райымен құрғақ далалық аймаққа жатады, олар үшін тән қасиет: көктем-жазғы мезгілінің құрғақшылығы, жазғы жоғары және қысқы төмен ауа температурасы, жыл мезгілі бойынша жеткіліксіз және тұрақсыз атмосфералық жауын-шашын және бір жыл ішінде едәуір желдің жігерлігі.

М.Нәлібаев ауылдық округінің жалпы жер көлемі 923 гектар (бұдан әрі – га), оның ішінде жайылымдар – 758 га.

Санаттары бойынша жерлер келесідей бөлінеді:

Ауылшаруашылығы мақсатындағы жерлер – 776 га;

Елді мекендердің жерлері – 340 га.

Ауылдық округ аумағындағы ауылшаруашылығы жануарлары мал басының саны: 2291 бас ірі қара малы, 9003 бас уақ малы, 1618 бас жылқы, 50 бас түйе малы бар.

Ауылшаруашылығы жануарларының түрлері бойынша келесідей бөлінген:

ірі қара мал – 11 табын;

уақ мал - 9 отар;

жылқылар - 16 үйір;

түйе-1 табын.

Жайылымдар елді мекендердің табиғи-климаттық ерекшелігіне байланысты табиғи жайылымдарға жатады және көбінесе малды бағу үшін пайдаланылады. Ауылдық округтің аумағында екпе және аридтік жайылымдар жоқ.

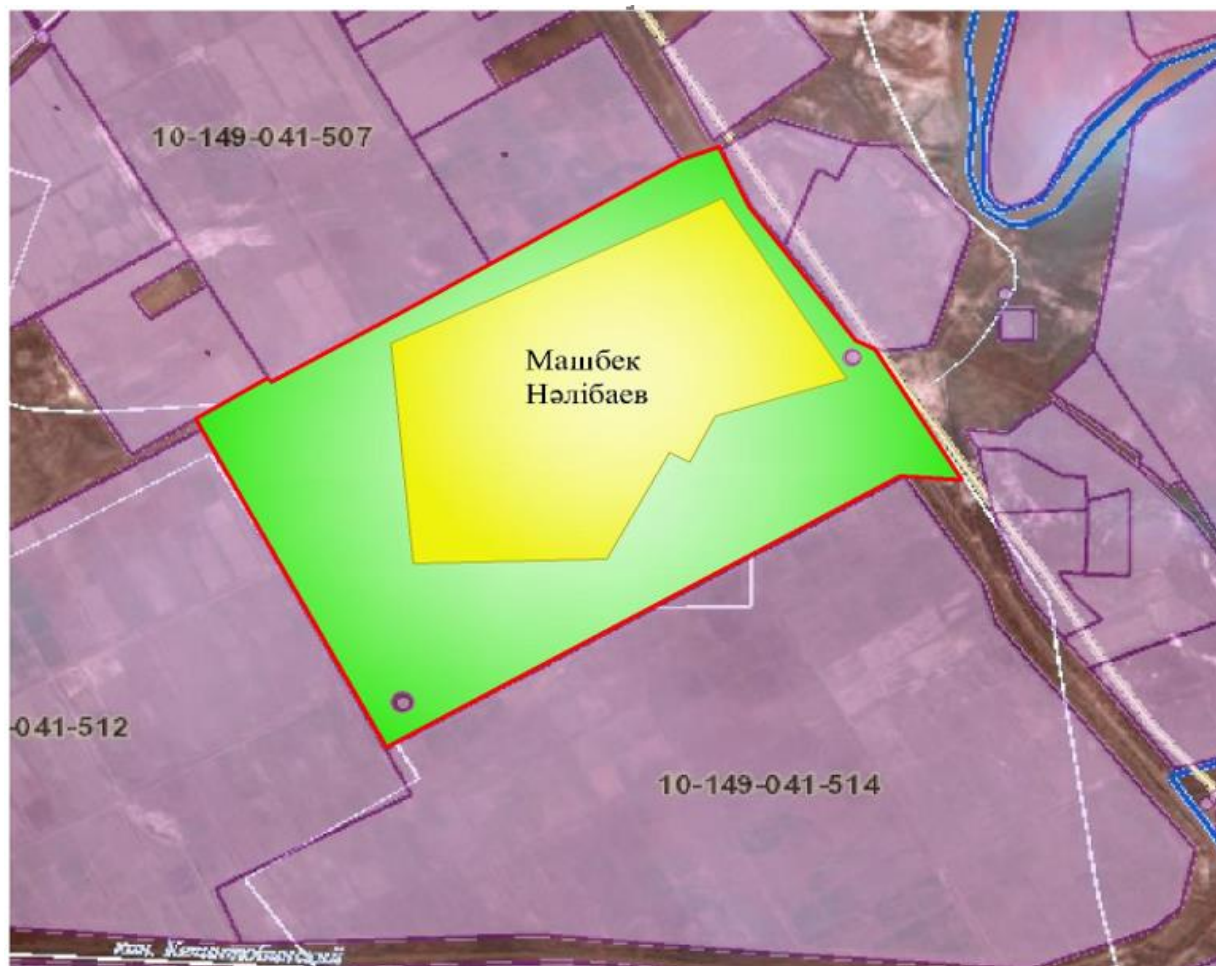
Жайылымдарды негізгі пайдаланушылар М.Нәлібаев ауылдық округінің тұрғындары болып табылады.

Жоспар жайылымдарды ұтымды пайдалану, жем-шөпке қажеттілікті тұрақты қамтамасыз ету және жайылымдардың тозу процестерін болғызбау мақсатында қабылданды.

М.Нәлібаев ауылдық округінің аумағында 1 ветеринарлық пункт, 1 мал тоғыту ваннасы қызмет істейді.

М.Нәлібаев ауылдық округінде малды айдап өтуге арналған сервитуттар белгіленбеген.

Құқық белгілейтін құжаттар негізінде жер санаттары, жер учаскелерінің меншік иелері және жер пайдаланушылар бөлінісінде әкімшілік-аумақтық бірлік аумағында жайылымдардың орналасу схемасы (картасы)



### Шартты белгілер:



- Ауылдық округтің шекарасы



- Елді мекен жерлері



- Ауылшаруашылығы мақсатындағы жерлері





	Нургали										391,5				
20	Аманжолов Мұхит	6				13,5					81			81	
21	Исабеков Нұрберген	22				13,5					297			297	
22	Кенжесариев Дүйсенба	17				13,5					229,5			229,5	
23	Еримбетов Асилхан	9				13,5					121,5			121,5	
24	Бекжигитов Мырзагали	12				13,5					162			162	
	Қорытынды	1268	415	2364	41	2	13,5	3,0	16,0	16,0	5602,5	7092	656	6258,5	1048

Аббревиатуралардың таратылып жазылуы:

МІҚ- мүйізді ірі қара мал;

УМ- уақ мал;

Га – гектар.

**М.Нәлібаев ауылдық округі бойынша елді мекендер бөлінісінде мүйізді ірі қара аналық (сауын) мал басын орналастыру үшін жайылымдарды бөлу жөніндегі мәліметтер**

№	Елді мекені	Жайылым алаңы, (га)	Сауын сиырлардың болуы (бас)	Жайылымға қажеттілік нормасы 1 бас, (га)	Жайылымдардың қажеттілігі, (га)	Жайылымдармен қамтамасыз етілмеген (га)	Қажеттіліктің қамтамасыз етілуі, %	Артықшылық, (га)
1	М.Нәлібаев	5100	1034	13,5	13959	-8859	36	-
	Барлығы	5100	1034	13,5	13959	-8859	36	-

## Жайылым айналымдарының қолайлы схемасы



### Шартты белгілер:



- Ауылдық округтің шекарасы



- Елді мекен жерлері



- Ауылшаруашылығы мақсатындағы жерлер

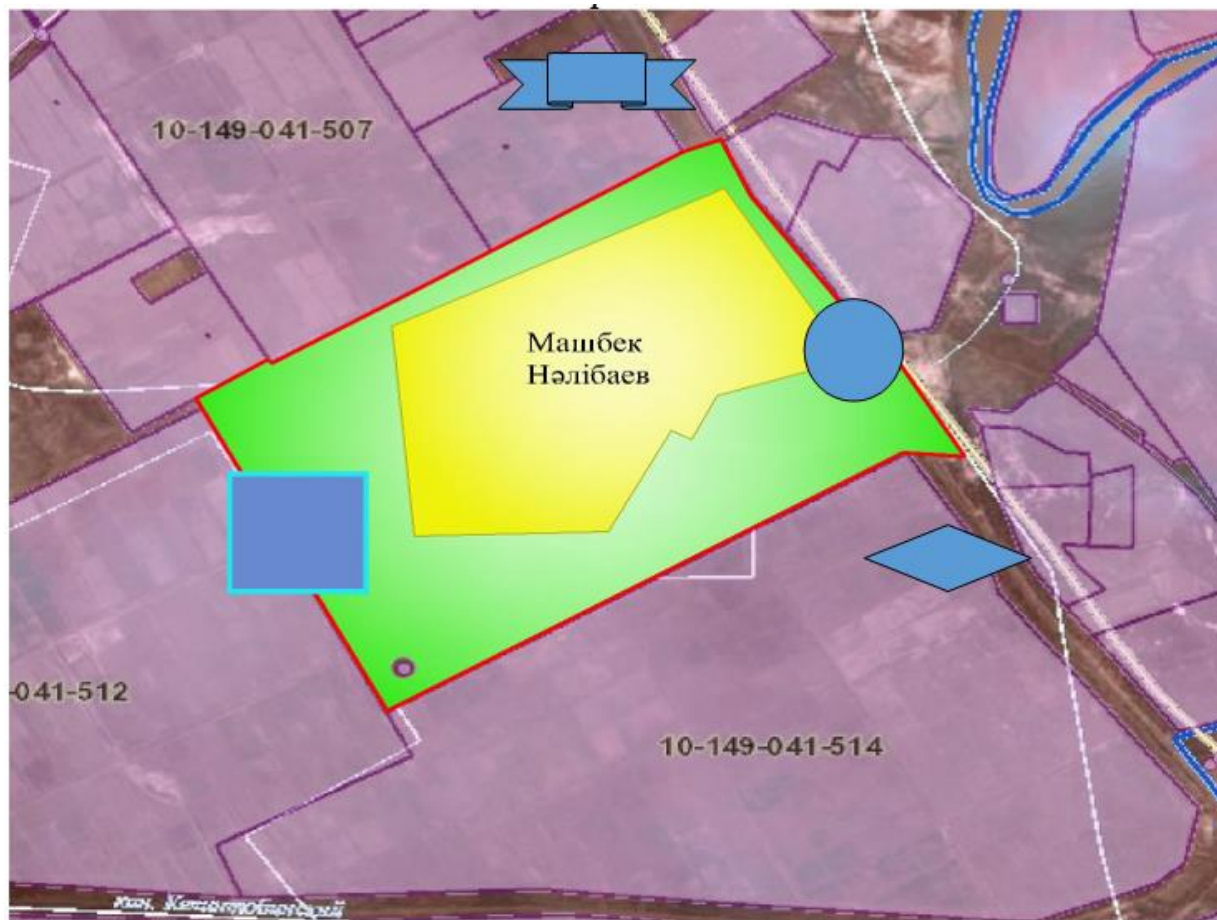


- Көктемгі және жазғы уақытта пайдаланатын жайылымдар











- Күзгі және қысқы уақытта пайдаланатын жайылымдар

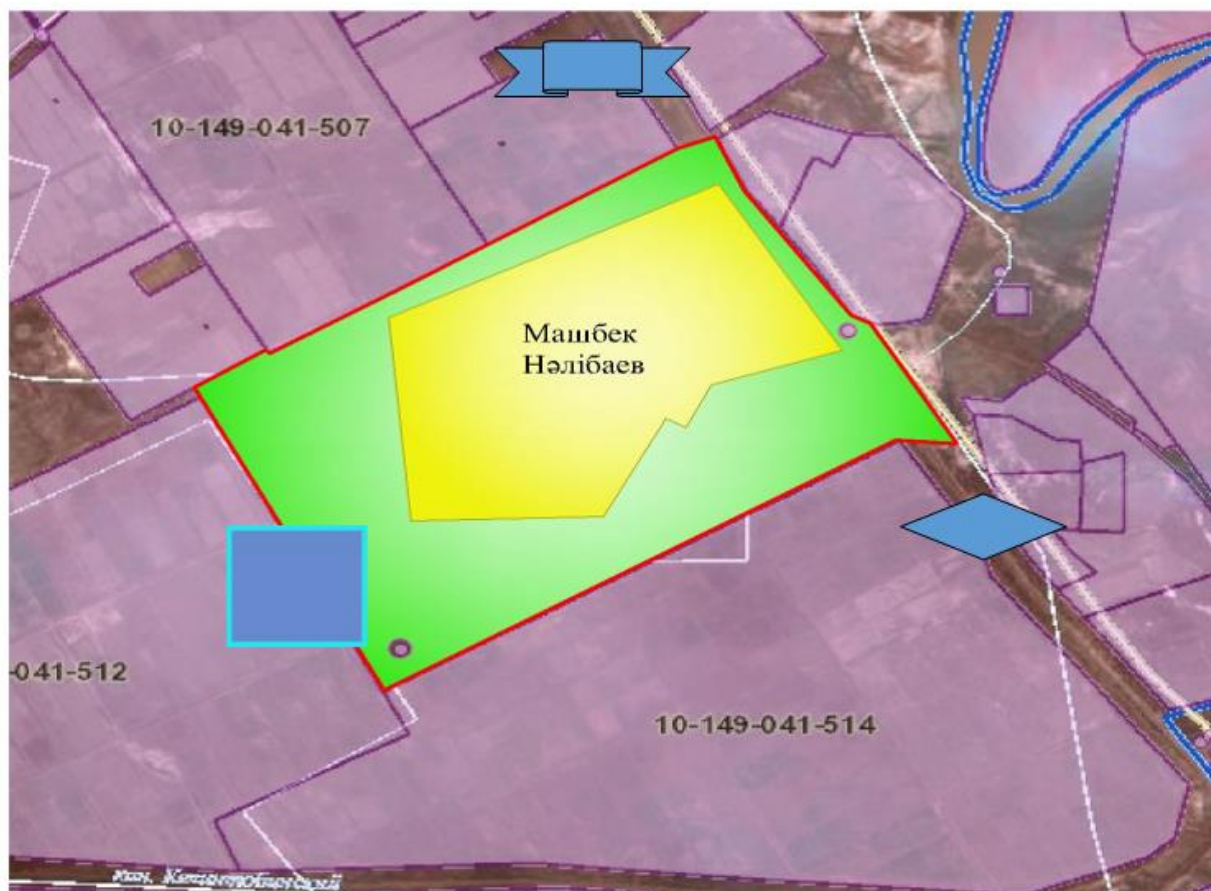
Жайылымдардың, оның ішінде маусымдық жайылымдардың сыртқы және ішкі шекаралары мен алаңдары, жайылымдық инфрақұрылым объектілері белгіленген картасы



Шартты белгілер:

-  - Ауылдық округтің шекарасы
-  - Елді мекен жерлері
-  - Ауылшаруашылығы мақсатындағы жерлер
-  - Көктемгі және жазғы уақытта пайдаланатын жайылымдар
-  - Күзгі және қысқы уақытта пайдаланатын жайылымдар
-  - Көлдер
-  - Мал тоғыту ваннасы
-  - Каналдар

**Жайылым пайдаланушылардың су тұтыну нормасына сәйкес жасалған су көздеріне (көлдерге, өзендерге, тоғандарға, суару немесе суландыру каналдарына, құбырлы немесе пахталы құдықтарға) қол жеткізу схемесы**





## Шартты белгілер:



- Ауылдық округтің шекарасы



- Елді мекен жерлері



- Ауыл шаруашылығы мақсатындағы жерлер



- Көктемгі және жазғы уақытта пайдаланатын жайылымдар



- Күзгі және қысқы уақытта пайдаланатын жайылымдар

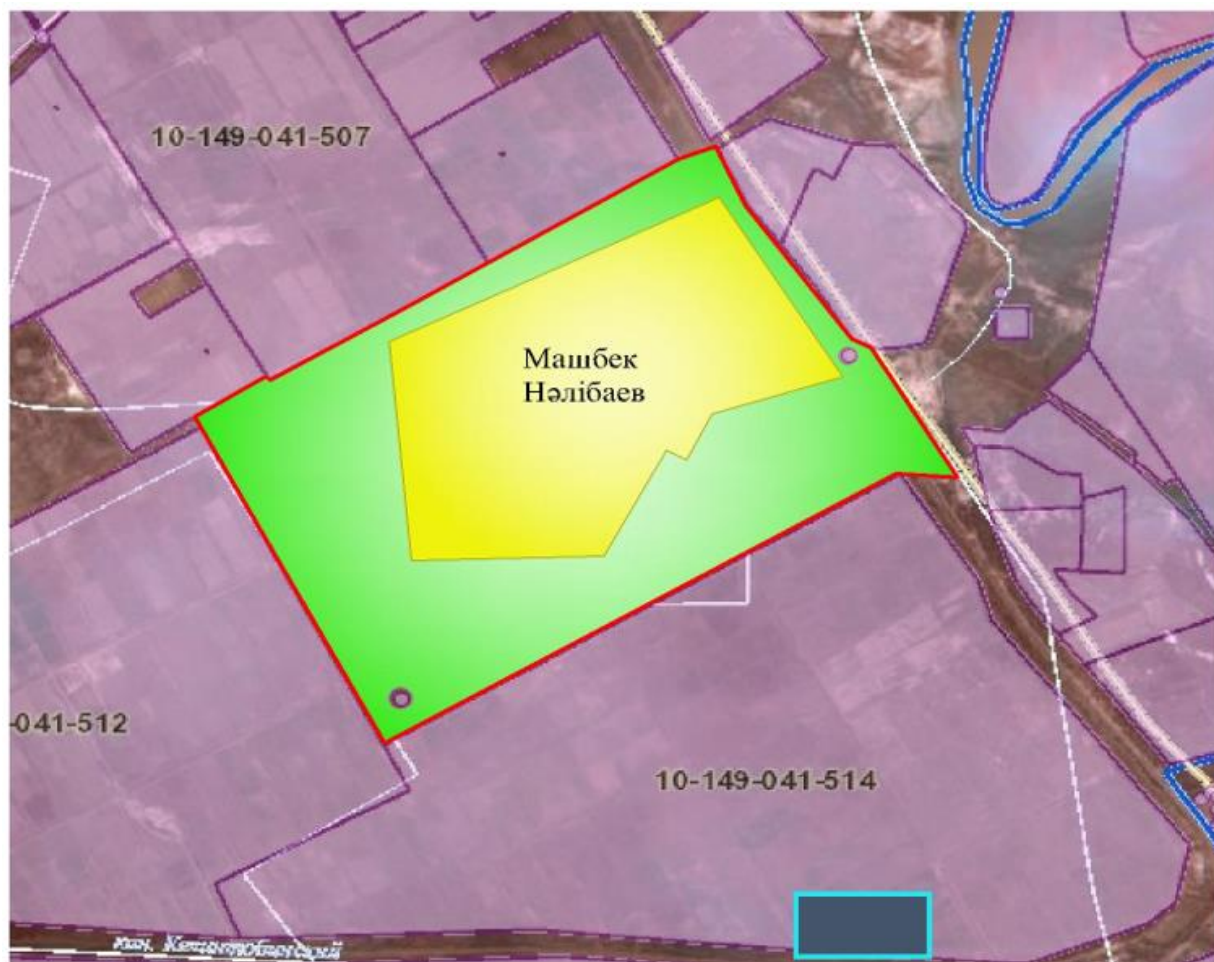


- Көлдер



- Каналдар

**Жайылымы жоқ жеке және (немесе) заңды тұлғалардың ауылшаруашылығы жануарларының мал басын орналастыру үшін жайылымдарды қайта бөлу және оны берілетін жайылымдарға ауыстыру схемасы**



### Шартты белгілер:



- Ауылдық округтің шекарасы



- Елді мекен жерлері

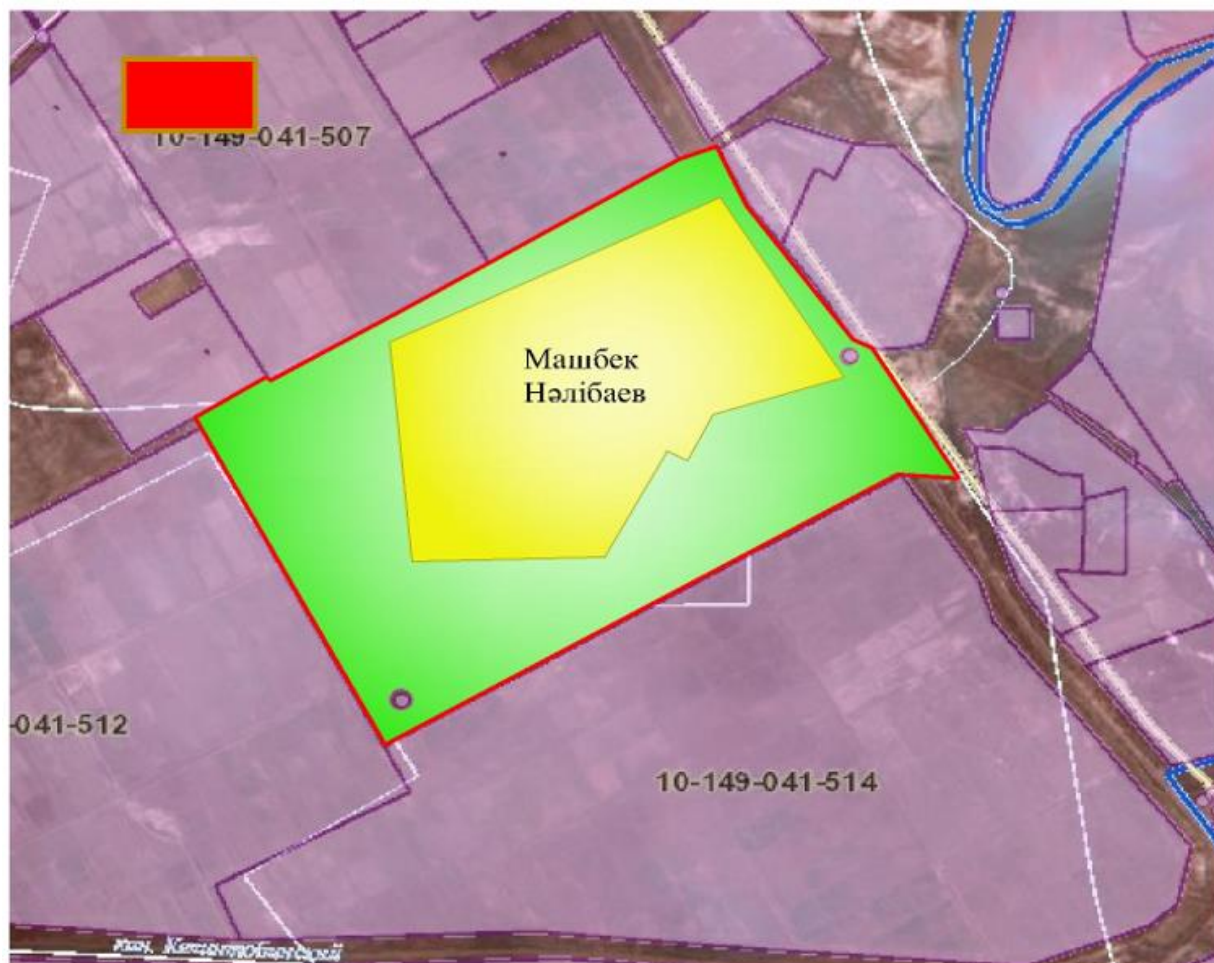


- Ауылшаруашылығы мақсатындағы жерлер







- Жайылымдарды қайта бөлуге арналған жер телімдері

**Ауылдық округ маңында орналасқан жайылымдармен қамтамасыз етілмеген жеке және (немесе) заңды тұлғалардың ауылшаруашылығы жануарларының мал басын шалғайдағы жайылымдарға орналастыру схемасы**



### Шартты белгілер:

-  - Ауылдық округтің шекарасы
-  - Елді мекен жерлері
-  - Ауылшаруашылығы мақсатындағы жерлер
-  - Мал басын орналастыру шекаралары

### Ауыл шаруашылығы жануарларын жаюдың және айдаудың маусымдық маршруттарын белгілейтін жайылымдарды пайдалану жөніндегі күнтізбелік графигі

№	Ауылдық округтің атауы	Жайылымға малдардың айдап шығарылу кезеңі	Жайылымнан малдардың қайтарылу кезеңі
1	М.Нәлібаев	Наурыз 1 жартысы	Қазан 2 онкүндігі

## **Өзгент ауылдық округінің 2020 - 2021 жылдарға арналған жайылымдарды басқару және оларды пайдалану жөніндегі жоспары**

1) құқық белгілейтін құжаттар негізінде жер санаттары, жер учаскелерінің меншік иелері және жер пайдаланушылар бөлінісінде әкімшілік-аумақтық бірлік аумағында жайылымдардың орналасу схемасы (картасы);

2) жайылым айналымдарының қолайлы схемасы;

3) жайылымдардың, оның ішінде маусымдық жайылымдардың сыртқы және ішкі шекаралары мен алаңдары, жайылымдық инфрақұрылым объектілері белгіленген картасы;

4) жайылым пайдаланушылардың су тұтыну нормасына сәйкес жасалған су көздеріне (көлдерге, өзендерге, тоғандарға, апандарға, суару немесе суландыру каналдарына, құбырлы немесе шахталы құдықтарға) қол жеткізу схемасы;

5) жайылымы жоқ жеке және (немесе) заңды тұлғалардың ауылшаруашылығы жануарларының мал басын орналастыру үшін жайылымдарды қайта бөлу және оны берілетін жайылымдарға ауыстыру схемасы;

6) ауылдық округ маңында орналасқан жайылымдар мен қамтамасыз етілмеген жеке және (немесе) заңды тұлғалардың ауылшаруашылығы жануарларының мал басын шалғайдағы жайылымдарға орналастыру схемасы;

7) ауылшаруашылығы жануарларын жаюдың және айдаудың маусымдық маршруттарын белгілейтін жайылымдарды пайдалану жөніндегі күнтізбелік графигі.

Ауылдық округтің аумағы құрғақ, даласы бетеге-селеулі белдем тармағына жатады.

Дала өсімдігі басым болуы анықталды, оның негізгі түрлері: бетеге, селеулер, сұлы бас және шамалы даланың түрлі шөптерінің қатысуымен әртүрлі жусанның түрлері.

Ауылдық округ аумағында гидрографиялық торап нашар дамыған. Жайылымды суландыру табиғи көлдерден, бұлақтардан, каналдардан қамтамасыз етіледі. Судың сапасы әлсіз тұздылау, малдарды суару үшін жарамды.

Жайылымдық алқаптардың орташа өнімділігі 2,4 центер/гектарды құрайды.

Жайылымдар жемдерінің қоры ұзақтығы 190-200 күн болатын жайылым кезеңінде пайдаланылады.

Өзгент ауылдық округі, солтүстік жағынан Қожакент ауылдық округімен, оңтүстік жағынан Сырдария өзенімен шектеседі.

Әкімшілік-аумақтық бөлінісі Өзгент ауылынан тұрады.

Табиғи ауа-райының жағдайлары бойынша Өзгент ауылдық округі күрт құбылмалы ауа-райы мен құрғақ далалы қаймаққа жатады, олар үшін тән қасиет: көктем-жазғы мезгілінің құрғақшылығы, жазғы жоғары және қысқы төмен ауа температурасы, жыл

мезгілі бойынша жеткіліксіз және тұрақсыз атмосфералық жауын-шашын және бір жыл ішінде едәуір желдің жігерлігі.

Өзгент ауылдық округінің жалпы жер көлемі 2550 гектар (бұдан әрі – га), оның ішінде жайылымдар – 1283 га.

Санаттары бойынша жерлер келесідей бөлінеді:

Ауылшаруашылығы мақсатындағы жерлер – 1345 га;

Елді мекендердің жерлері – 242,15 га.

Ауылдық округ аумағындағы ауылшаруашылығы жануарлары мал басының саны: 2535 бас ірі қара малы, 1045 бас уақ мал, 365 бас жылқы малы бар.

Ауылшаруашылығы жануарларының түрлері бойынша келесідей бөлінген:

ірі қара мал - 10 табын;

уақ мал - 9 отар;

жылқылар – 7 үйір.

Жайылымдар елді мекендердің табиғи-климаттық ерекшелігіне байланысты табиғи жайылымдарға жатады және көбінесе малды бағу үшін пайдаланылады. Ауылдық округтің аумағында екпе және аридтік жайылымдар жоқ.

Жайылымдарды негізгі пайдаланушылар Өзгент ауылдық округінің тұрғындары болып табылады.

Жоспар жайылымдарды ұтымды пайдалану, жем-шөпке қажеттілікті тұрақты қамтамасыз ету және жайылымдардың тозу процестерін болғызбау мақсатында қабылданды.




Өзгент ауылдық округінің аумағында 1 ветеринарлық пункт қызмет істейді.

Өзгент ауылдық округінде малды айдап өтуге арналған сервитуттар белгіленбеген.

**Құқық белгілейтін құжаттар негізінде жер санаттары, жер учаскелерінің меншік иелері және жер пайдаланушылар бөлінісінде әкімшілік-аумақтық бірлік аумағында жайылымдардың орналасу схемасы (картасы)**



**Шартты белгілер:**

-  - Ауылдық округтің шекарасы
-  - Елді мекен жерлері
-  - Ауыл шаруашылығы мақсатындағы жерлері

**Жер учаскелерінің меншік иелері**

Жер учас	Түрлері бойынша малдың болуы, (бас)	Жайылымға қажеттілік нормасы 1 бас, (га)	Жайылымдардың қажеттілігі, (га)









34	Шал ысба ев Б	20	136	109	92		13,5	3,0	16,0		1836	327	1472		3635
35	Саза нбае в Н	1	-												1
36	Саза нбае в Н	13	-												13
37	А.Ба йдал иев	20	9				13,5				121,5				121,5
38	П. Шак айда рова	8	21				13,5				108				108
39	Ж. Адил хано в	-	-												
40	Ж. Кеби лбек ов	-	-												
	Барл ығы	2412	483	109	178	-	13,5	3,0	16,0	-	6345	327	2736	-	9408 28

Аббревиатуралардың таратылып жазылуы:

МІҚ- мүйізді ірі қара мал;

УМ- уақ мал;

Га – гектар.

**Өзгент ауылдық округі бойынша елді мекендер бөлінісінде мүйізді ірі қара аналық (сауын) мал басын орналастыру үшін жайылымдарды бөлу жөніндегі мәліметтер**

№	Елді мекені	Жайылым алаңы, (га)	Сауын сиырлардың болуы (бас)	Жайылымға қажеттілік нормасы 1 бас, (га)	Жайылымдардың қажеттілігі, (га)	Жайылымдармен қамтамасыз етілмеген (га)	Қажеттіліктің қамтамасыз етілуі, %	Артықшылық, (га)
1	Өзгент	4962	1107	13,5	29889	-24927	83,3	-
	Барлығы	4962	1107	13,5	29889	-24927	83,3	-

**Жайылым айналымдарының қолайлы схемасы**



### Шартты белгілер:



- Ауылдық округтің шекарасы



- Елді мекен жерлері



- Ауылшаруашылығы мақсатындағы жерлер



- Көктемгі және жазғы уақытта пайдаланатын жайылымдар










- Күзгі және қысқы уақытта пайдаланатын жайылымдар

Жайылымдардың, оның ішінде маусымдық жайылымдардың сыртқы және ішкі шекаралары мен алаңдары, жайылымдық инфрақұрылым объектілері белгіленген картасы



Шартты белгілер:

-  - Ауылдық округтің шекарасы
-  - Елді мекен жерлері
-  - Ауылшаруашылығы мақсатындағы жерлер
-  - Көктемгі және жазғы уақытта пайдаланатын жайылымдар
-  - Күзгі және қысқы уақытта пайдаланатын жайылымдар
-  - Көлдер
-  - Каналдар

**Жайылым пайдаланушылардың су тұтыну нормасына сәйкес жасалған су көздеріне (көлдерге, өзендерге, тоғандарға, апандарға, суару немесе суландыру каналдарына, құбырлы немесе шахталы құдықтарға) қол жеткізу схемасы**



Шартты белгілер:



- Ауылдық округтің шекарасы



- Елді мекен жерлері



- Ауылшаруашылығы мақсатындағы жерлер



- Көктемгі және жазғы уақытта пайдаланатын жайылымдар



- Күзгі және қысқы уақытта пайдаланатын жайылымдар



- Көлдер



- Каналдар

**Жайылымы жоқ жеке және (немесе) заңды тұлғалардың ауыл шаруашылығы жануарларының мал басын орналастыру үшін жайылымдарды қайта бөлу және оны берілетін жайылымдарға ауыстыру схемасы**



### Шартты белгілер:



- Ауылдық округтің шекарасы



- Елді мекен жерлері



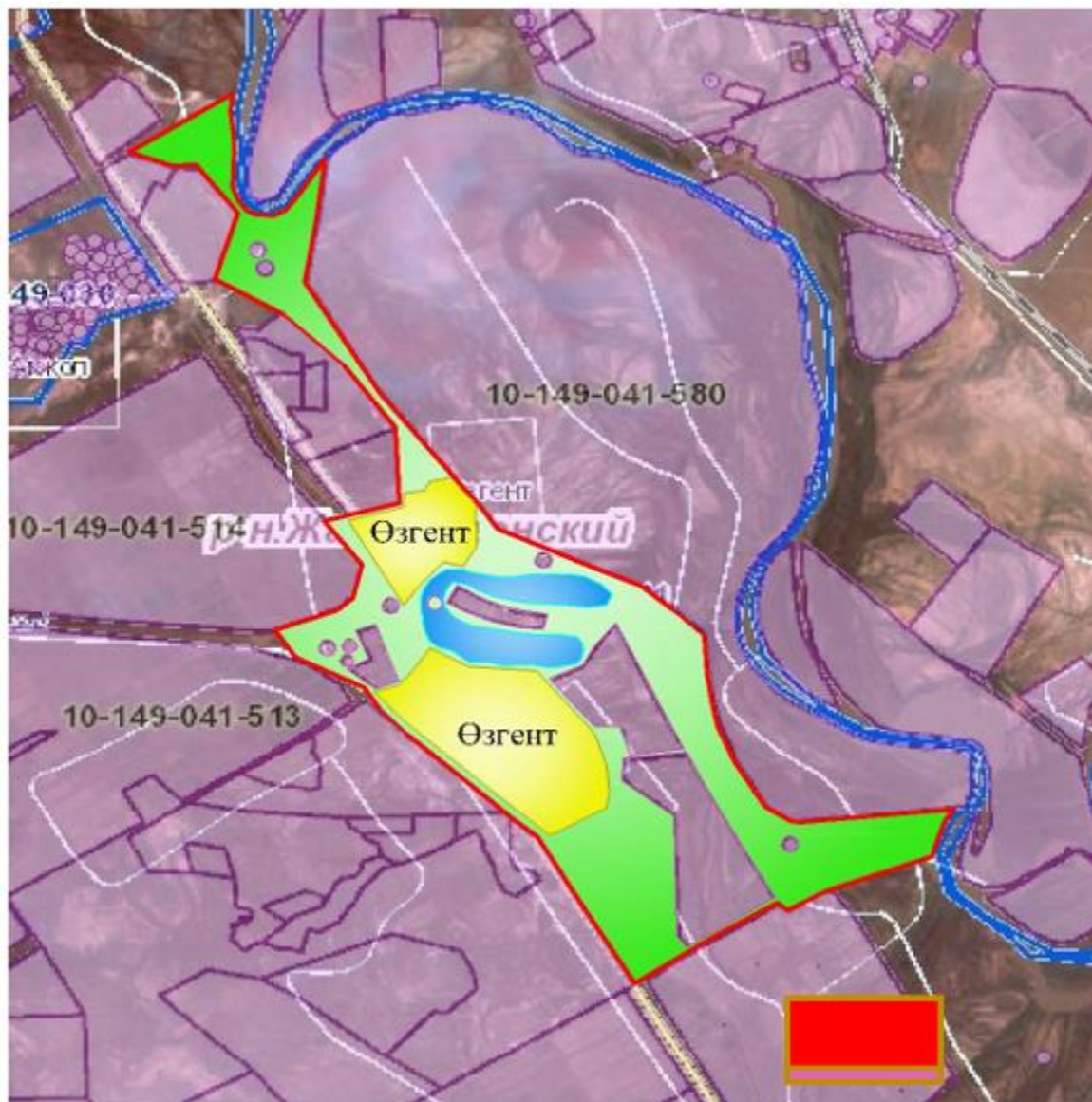
- Ауылшаруашылығы мақсатындағы жерлер



- Жайылымдарды қайта бөлуге арналған жер телімдері



Ауылдық округ маңында орналасқан жайылымдармен қамтамасыз етілмеген жеке және (немесе) заңды тұлғалардың ауыл шаруашылығы жануарларының мал басын шалғайдағы жайылымдарға орналастыру схемасы



Шартты белгілер:



- Ауылдық округтің шекарасы



- Елді мекен жерлері



- Ауылшаруашылығы мақсатындағы жерлер



- Мал басын орналастыру шекаралары

### **Ауыл шаруашылығы жануарларын жаюдың және айдаудың маусымдық маршруттарын белгілейтін жайылымдарды пайдалану жөніндегі күнтізбелік графигі**

№	Ауылдық округтің атауы	Жайылымға малдардың айдап шығарылу мерзімі	Жайылымнан малдардың қайтарылу мерзімі
1	Өзгент	Наурыз 1 жартысы	Қазан 2 онкүндігі

Жаңақорған аудандық маслихатының  
2020 жылғы 24 желтоқсандағы № 577  
шешіміне 23 қосымша

### **Сунақата ауылдық округінің 2020 - 2021 жылдарға арналған жайылымдарды басқару және оларды пайдалану жөніндегі жоспары**

1) құқық белгілейтін құжаттар негізінде жер санаттары, жер учаскелерінің меншік иелері және жер пайдаланушылар бөлінісінде әкімшілік-аумақтық бірлік аумағында жайылымдардың орналасу схемасы (картасы);

2) жайылым айналымдарының қолайлы схемасы;

3) жайылымдардың, оның ішінде маусымдық жайылымдардың сыртқы және ішкі шекаралары мен алаңдары, жайылымдық инфрақұрылым объектілері белгіленген картасы;

4) жайылым пайдаланушылардың су тұтыну нормасына сәйкес жасалған су көздеріне (көлдерге, өзендерге, тоғандарға, апандарға, суару немесе суландыру каналдарына, құбырлы немесе шахталы құдықтарға) қол жеткізу схемасы;

5) жайылымы жоқ жеке және (немесе) заңды тұлғалардың ауылшаруашылығы жануарларының мал басын орналастыру үшін жайылымдарды қайта бөлу және оны берілетін жайылымдарға ауыстыру схемасы;

6) ауылдық округ маңында орналасқан жайылымдар мен қамтамасыз етілмеген жеке және (немесе) заңды тұлғалардың ауылшаруашылығы жануарларының мал басын шалғайдағы жайылымдарға орналастыру схемасы;

7) ауылшаруашылығы жануарларын жаюдың және айдаудың маусымдық маршруттарын белгілейтін жайылымдарды пайдалану жөніндегі күнтізбелік графигі.

Ауылдық округтің аумағы құрғақ, даласы бетеге-селеулі белдем тармағына жатады.

Дала өсімдігі басым болуы анықталды, оның негізгі түрлері: бетеге, селеулер, сұлы бас және шамалы даланың түрлі шөптерінің қатысуы мен әртүрлі жусанның түрлері.

Ауылдық округ аумағында гидрографиялық торап нашар дамыған. Жайылымды суландыру табиғи көлдерден, бұлақтардан, каналдардан қамтамасыз етіледі. Судың сапасы әлсіз тұздылау, малдарды суару үшін жарамды.

Жайылымдық алқаптардың орташа өнімділігі 3,5 центер/гектарды құрайды.

Жайылымдар жемдерінің қоры ұзақтығы 190-200 күн болатын жайылым кезеңінде пайдаланылады.

Сунақата ауылдық округі солтүстік жағынан Шиелі ауданымен, оңтүстік жағынан Қожамберді ауылдық округімен шектеседі.

Әкімшілік-аумақтық бөлінісі Сунақата ауылы және Еңбек елді мекенінен тұрады.

Табиғи ауа-райының жағдайлары бойынша Сунақата ауылдық округі күрт құбылмалы ауа-райымен құрғақ далалық аймаққа жатады, олар үшін тән қасиет: көктем-жазғы мезгілінің құрғақшылығы, жазғы жоғары және қысқы төмен ауа температурасы, жыл мезгілі бойынша жеткіліксіз және тұрақсыз атмосфералық жауын-шашын және бір жыл ішінде едәуір желдің жігерлігі.

Сунақата ауылдық округінің жалпы жер көлемі 3062 гектар (бұдан әрі – га), оның ішінде жайылымдар – 2615 га.

Санаттары бойынша жерлер келесідей бөлінеді:

Ауылшаруашылығы мақсатындағы жерлер – 2703 га;

Елді мекендердің жерлері – 491,1 га.

Ауылдық округ аумағындағы ауылшаруашылығы жануарлары мал басының саны: 1311 бас ірі қара малы, 4179 бас уақ малы, 222 бас жылқы малы бар.

Ауылшаруашылығы жануарларының түрлері бойынша келесідей бөлінген:

ірі қара мал – 13 табын;

уақ мал - 9 отар;

жылқылар – 5 үйір.

Жайылымдар елді мекендердің табиғи-климаттық ерекшелігіне байланысты табиғи жайылымдарға жатады және көбінесе малды бағу үшін пайдаланылады. Ауылдық округтің аумағында екпе және аридтік жайылымдар жоқ.

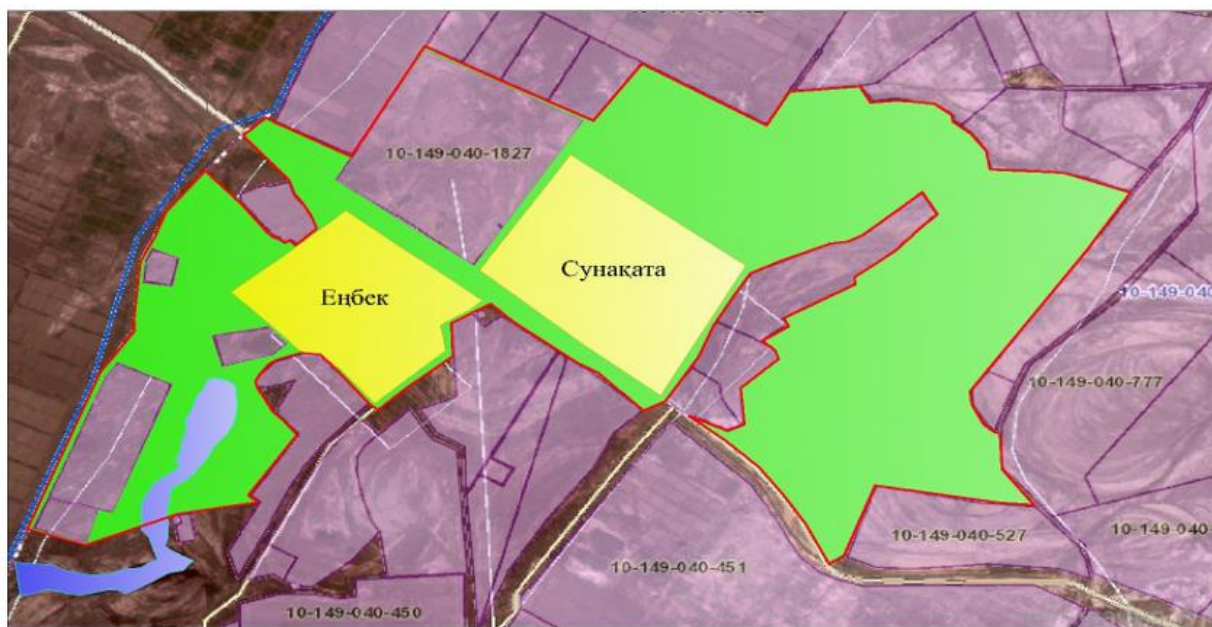
Жайылымдарды негізгі пайдаланушылар Сунақата ауылдық округінің тұрғындары болып табылады.

Жоспар жайылымдарды ұтымды пайдалану, жем-шөпке қажеттілікті тұрақты қамтамасыз ету және жайылымдардың тозу процестерін болғызбау мақсатында қабылданды.




Сунақата ауылдық округінің аумағында 1 ветеринарлық пункт, 1 мал қорымы қызмет істейді.

Сунақата ауылдық округінде малды айдап өтуге арналған сервитуттар белгіленбеген.

Құқық белгілейтін құжаттар негізінде жер санаттары, жер учаскелерінің меншік иелері және жер пайдаланушылар бөлінісінде әкімшілік-аумақтық бірлік аумағында жайылымдардың орналасу схемасы (қартасы)



### Шартты белгілер:

-  - Ауылдық округтің шекарасы
-  - Елді мекен жерлері
-  - Ауыл шаруашылығы мақсатындағы жерлері

### Жер учаскелерінің меншік иелері

№	Жер учаскелерінің меншік иелері	Жайылым алаңы, (га)	Түрлері бойынша малдың болуы, (бас)				Жайылымға қажеттілік нормасы 1 бас, (га)				Жайылымдардың қажеттілігі, (га)				Артық жайылымдар, (га)	
			ІҚМ	ҰҚМ	Жылқы	түйе	ІҚМ	ҰҚМ	Жылқы	түйе	ІҚМ	ҰҚМ	Жылқы	Түйе		Жиыны (га)
1	Қ.Абдуллаев	69,97	11	-	-	-	13,5	3,0	16	16	148,5	-	-	-	148,5	

2	С. Адырбек ов	321,14	27	-	-	-	13,5	3,0	16	16	364,5				364,5	
3	К. Алтайбаев	191,94	40	800	106	-	13,5	3,0	16	16	540	2400	1696		4636	
4	А. Аманов	229,74	3	-	-	-	13,5	3,0	16	16	40,5				40,5	189,24
5	Б. Байынов	5,37	-	-	-	-	13,5	3,0	16	16	-	-	-			5,37
6	А. Балгабаев	544,51	65	772	-	-	13,5	3,0	16	16	877,5	2316	-		3193,5	
7	М. Балходжаева	334,79	49	321	-	-	13,5	3,0	16	16	661,5	963	-		1624,5	
8	С. Ерімбетов	61,5	33	51	6	-	13,5	3,0	16	16	445,5	153	96		694,5	
9	Ибраев.Ә.	189,42	13	-	-	-	13,5	3,0	16	16	175,5	-	-	-	175,5	13,92
10	А.Қансейтов	345,71	116	-	-	-	13,5	3,0	16	16	1566				1566	
11	А.Қауханов	311,43	23	-	-	-	13,5	3,0	16	16	310,5	-	-		310,5	0,93
12	Е. Турлыбек ов	43,14	-	-	-	-	13,5	3,0	16	16						43,14
13	А. Суюндук ов	136,5	54	-	1	-	13,5	3,0	16	16	729	-	16		745	
14	Б. Шарипбеков	341	123	-	-	-	13,5	3,0	16	16	1660,5	-	-		1660,5	
15	А. Кенжаев	90	127	70	2	-	13,5	3,0	16	16	1714,5	210	32		1956,5	

16	Б. Әшімханов	90	20	-	-	-	13,5	3,0	16	16	270	-	-	270	
17	К. Қыжыров	496,26	-	-	1	-	13,5	3,0	16	16			16	16	480,26
18	Б. Кенжаев	41	53	-	-	-	13,5	3,0	16	16	715,5	-	-	715,5	
19	А. Жумабеков	296,5	16	-	-	-	13,5	3,0	16	16	216	-	-	216	80,5
20	А. Данабеков	37,348	8	-	-	-	13,5	3,0	16	16	108	-	-	108	
21	М.Шайымбеков	324,17	41	-	-	-	13,5	3,0	16	16	553,5	-	-	553,5	
22	Шынбаев Д.	368,88	14	-	-	-	13,5	3,0	16	16	189	-	-	189	179,88
23	А. Кенжаев	797,4	51	87	-	-	13,5	3,0	16	16	688,5	261	-	-	949,5
24	А. Сариев	393,66	38	-	-	-	13,5	3,0	16	16	513	-	-	513	
25	А. Досмағанбетов	704,7	203	-	4	-	13,5	3,0	16	16	2740,5	-	64	2804,5	
26	А. Бекмурзаев	148,3	52	174	1	-	13,5	3,0	16	16	702	522	16	1240	
27	Ұ. Ертаев	164,36	21	-	-	-	13,5	3,0	16	16	283,5	-	-	283,5	
28	С.Балтабайұлы	607,1	-	-	19	-	13,5	3,0	16	16		-	304	304	303,1
29	Ж. Сейтбек	20	50	1800	26	-	13,5	3,0	16	16	675	5400	416	6491	

30	Ж.Ш айзаг хано в	4,4	-	-	-	-	13,5	3,0	16	16	-	-	-		4,4
31	А. Қанс ейто в	200	-	104	-	-	13,5	3,0	16	16	-	312	-		312
32	А. Жус упов а	100	33	-	6	-	13,5	3,0	16	16	445,5	-	96		541,5
33	С.Дж аниб еков	80	27	-	50	-	13,5	3,0	16	16	364,5	-	800		1164, 5
	Барл ығы	8090, 23	1311	4179	222		13,5	3,0	16	16	1769 8,5	1253 7	3552		3378 7,5 1300, 74

Аббревиатуралардың таратылып жазылуы:

МІҚ- мүйізді ірі қара мал;

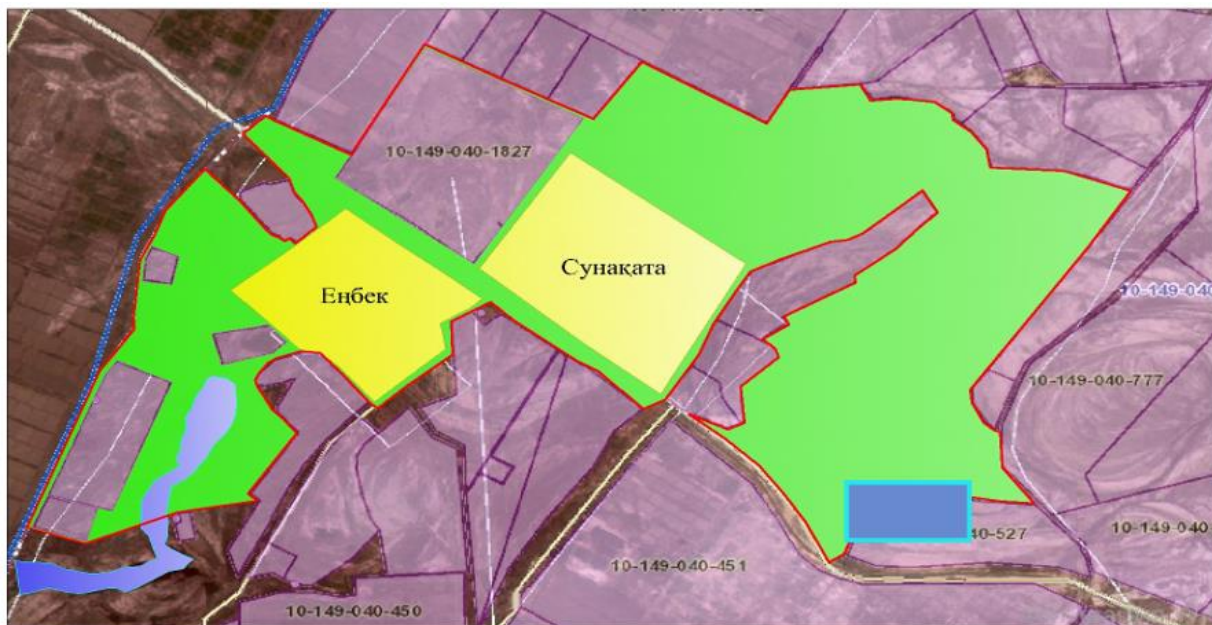
УМ- уақ мал;

Га – гектар.






**Сунақата ауылдық округі бойынша елді мекендер бөлінісінде аналық (сауын) мал басын орналастыру үшін жайылымдарды бөлу жөніндегі мәліметтер**

№	Елді мекені	Жайылым алаңы, (га)	Сауын сиырлардың болуы (бас)	Жайылымға қажеттілік нормасы 1 бас, (га)	Жайылымдардың қажеттілігі, (га)	Жайылымдармен қамтамасыз етілмеген (га)	Қажеттіліктің қамтамасыз етілуі, %	Артықшылық, (га)
1	Сунақата ауылы	1676	1268	13,5	17118	15442	10	-
2	Еңбек ауылы	939	365	13,5	4927,5	3988,5	19	-
	Барлығы	2615	1631	13,5	22045,5	19430,5	29	-

**Жайылым айналымдарының қолайлы схемасы**



**Шартты белгілер:**









-  - Ауылдық округтің шекарасы
-  - Елді мекен жерлері
-  - Ауыл шаруашылығы мақсатындағы жерлер
-  - Көктемгі және жазғы уақытта пайдаланатын жайылымдар
-  - Күзгі және қысқы уақытта пайдаланатын жайылымдар

**Жайылымдардың, оның ішінде маусымдық жайылымдардың сыртқы және ішкі шекаралары мен алаңдары, жайылымдық инфрақұрылым объектілері белгіленген картасы**

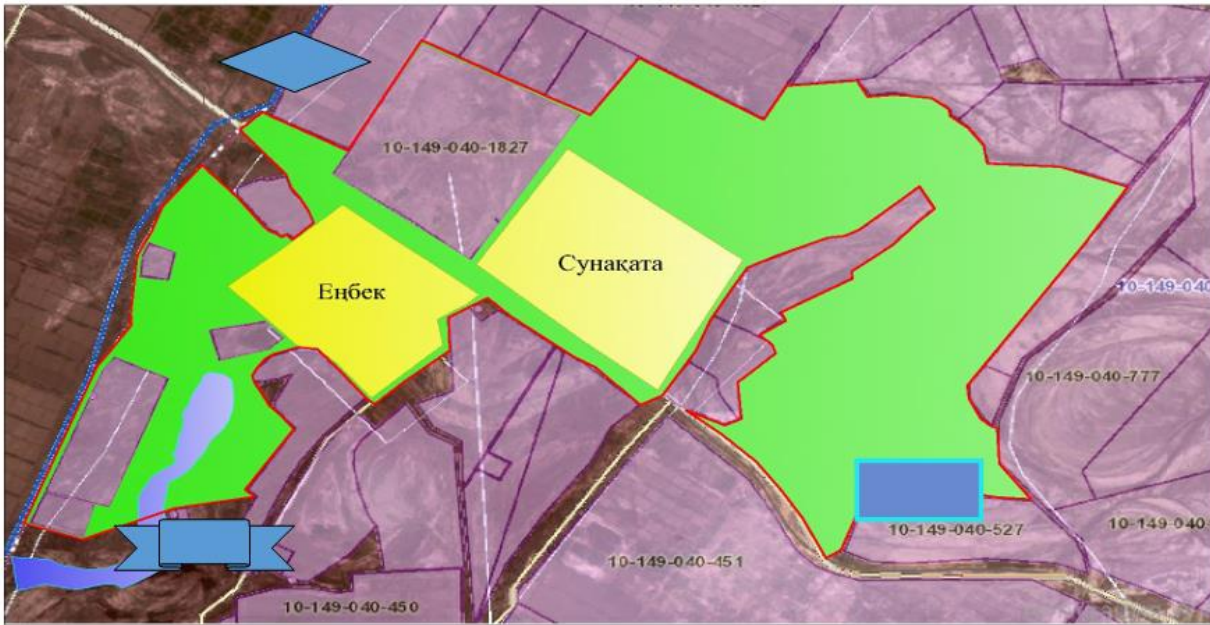











**Шартты белгілер:**

-  - Ауылдық округтің шекарасы
-  - Елді мекен жерлері
-  - Ауылшаруашылығы мақсатындағы жерлер
-  - Көктемгі және жазғы уақытта пайдаланатын жайылымдар
-  - Күзгі және қысқы уақытта пайдаланатын жайылымдар
-  - Көлдер
-  - Мал қорымы
-  - Каналдар

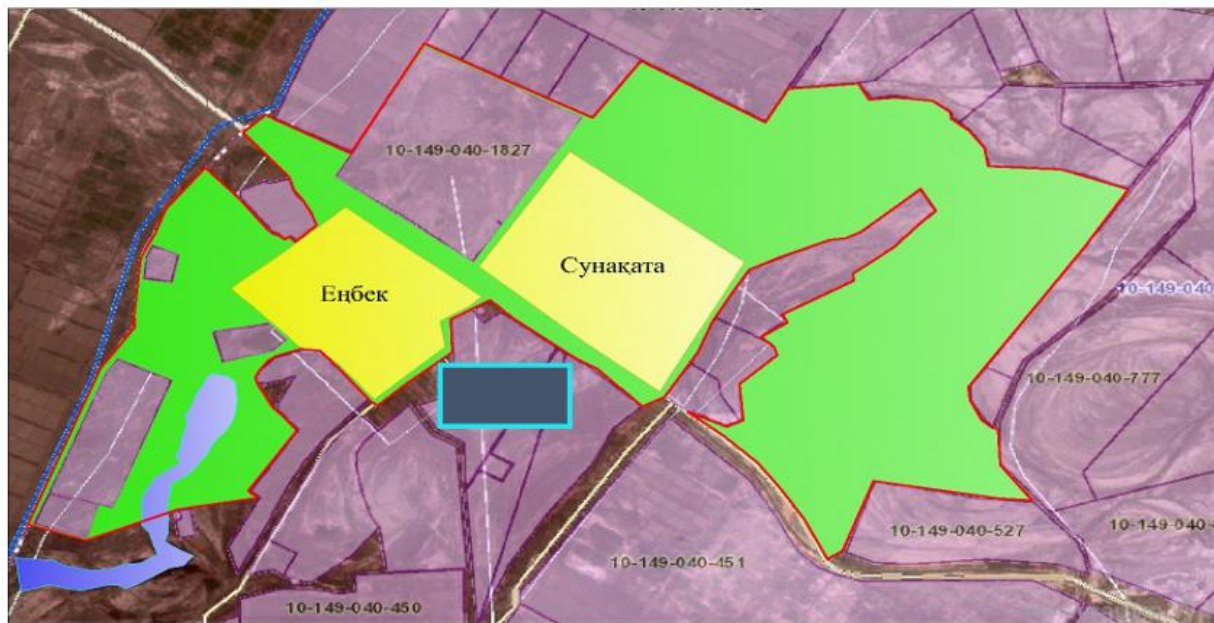
**Жайылым пайдаланушылардың су тұтыну нормасына сәйкес жасалған су көздеріне (көлдерге, өзендерге, тоғандарға, апандарға, суару немесе суландыру каналдарына, құбырлы немесе шахталы құдықтарға) қол жеткізу схемасы**



**Шартты белгілер:**

-  - Ауылдық округтің шекарасы
-  - Елді мекен жерлері
-  - Ауылшаруашылығы мақсатындағы жерлер
-  - Көктемгі және жазғы уақытта пайдаланатын жайылымдар
-  - Күзгі және қысқы уақытта пайдаланатын жайылымдар
-  - Көлдер
-  - Каналдар

**Жайылымы жоқ жеке және (немесе) заңды тұлғалардың ауылшаруашылығы жануарларының мал басын орналастыру үшін жайылымдарды қайта бөлу және оны берілетін жайылымдарға ауыстыру схемасы**



**Шартты белгілер:**



- Ауылдық округтің шекарасы



- Елді мекен жерлері

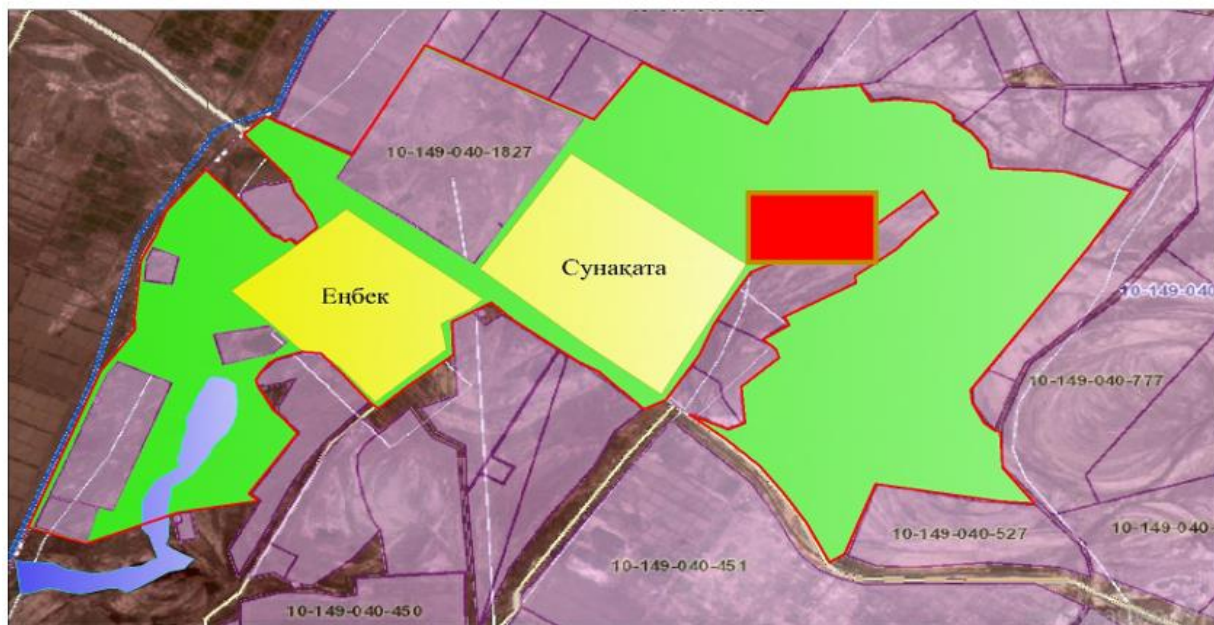


- Ауыл шаруашылығы мақсатындағы жерлер







- Жайылымдарды қайта бөлуге арналған жер телімдері

**Ауылдық округ маңында орналасқан жайылымдармен қамтамасыз етілмеген жеке және (немесе) заңды тұлғалардың ауылшаруашылығы жануарларының мал басын шалғайдағы жайылымдарға орналастыру схемасы**



### Шартты белгілер:

-  - Ауылдық округтің шекарасы
-  - Елді мекен жерлері
-  - Ауыл шаруашылығы мақсатындағы жерлер
-  - Мал басын орналастыру шекаралары

### Ауыл шаруашылығы жануарларын жаюдың және айдаудың маусымдық маршруттарын белгілейтін жайылымдарды пайдалану жөніндегі күнтізбелік графигі

№	Ауылдық округтің атауы	Жайылымға малдардың айдап шығарылу мерзімі	Жайылымнан малдардың қайтарылу мерзімі
1	Сунақата	Наурыз 1 жартысы	Қазан 2 онкүндігі

Жаңақорған аудандық маслихатының  
2020 жылғы 24 желтоқсандағы № 577  
шешіміне 24 қосымша

### Сүтгікұдық ауылдық округінің 2020 - 2021 жылдарға арналған жайылымдарды басқару және оларды пайдалану жөніндегі жоспары

1) құқық белгілейтін құжаттар негізінде жер санаттары, жер учаскелерінің меншік иелері және жер пайдаланушылар бөлінісінде әкімшілік-аумақтық бірлік аумағында жайылымдардың орналасу схемасы (картасы);

2) жайылым айналымдарының қолайлы схемасы;

3) жайылымдардың, оның ішінде маусымдық жайылымдардың сыртқы және ішкі шекаралары мен алаңдары, жайылымдық инфрақұрылым объектілері белгіленген картасы;

4) жайылым пайдаланушылардың су тұтыну нормасына сәйкес жасалған су көздеріне (көлдерге, өзендерге, тоғандарға, апандарға, суару немесе суландыру каналдарына, құбырлы немесе шахталы құдықтарға) қол жеткізу схемасы;

5) жайылымы жоқ жеке және (немесе) заңды тұлғалардың ауыл шаруашылығы жануарларының мал басын орналастыру үшін жайылымдарды қайта бөлу және оны берілетін жайылымдарға ауыстыру схемасы;

6) ауылдық округ маңында орналасқан жайылымдармен қамтамасыз етілмеген жеке және (немесе) заңды тұлғалардың ауыл шаруашылығы жануарларының мал басын шалғайдағы жайылымдарға орналастыру схемасы;

7) ауыл шаруашылығы жануарларын жаюдың және айдаудың маусымдық маршруттарын белгілейтін жайылымдарды пайдалану жөніндегі күнтізбелік графигі.

Ауылдық округтің аумағы құрғақ, даласы бетеге-селеулі белдем тармағына жатады.

Дала өсімдігі басым болуы анықталды, оның негізгі түрлері: бетеге, селеулер, сұлыбас және шамалы даланың түрлі шөптерінің қатысуымен әр түрлі жусанның түрлері.

Ауылдық округ аумағында гидрографиялық торап нашар дамыған. Жайылымды суландыру табиғи көлдерден, бұлақтардан, каналдардан қамтамасыз етіледі. Судың сапасы әлсіз тұздылау, малдарды суару үшін жарамды.

Жайылымдық алқаптардың орташа өнімділігі 3,5 центер/гектарды құрайды.

Жайылымдар жемдерінің қоры ұзақтығы 190-200 күн болатын жайылым кезеңінде пайдаланылады.

Сүттіқұдық ауылдық округі солтүстік жағынан Қожамберді ауылдық округімен, оңтүстік жағынан Жайылма шектеседі.

Әкімшілік-аумақтық бөлінісі Сүттіқұдық ауылынан тұрады.

Табиғи ауа-райының жағдайлары бойынша Сүттіқұдық ауылдық округі күрт құбылмалы ауа-райымен құрғақ далалық аймаққа жатады, олар үшін тән қасиет: көктем-жазғы мезгілінің құрғақшылығы, жазғы жоғары және қысқы төмен ауа температурасы, жыл мезгілі бойынша жеткіліксіз және тұрақсыз атмосфералық жауын-шашын және бір жыл ішінде едәуір желдің жігерлігі.

Сүттіқұдық ауылдық округінің жалпы жер көлемі 3440,0 гектар (бұдан әрі – га), оның ішінде жайылымдар – 2810 га.

Санаттары бойынша жерлер келесідей бөлінеді:

ауыл шаруашылығы мақсатындағы жерлер – 2881 га;

елді мекендердің жерлері – 336,0 га.

Ауылдық округ аумағындағы ауыл шаруашылығы жануарлары мал басының саны: 3083 бас ірі қара малы, 8017 бас уақ малы, 619 бас жылқы, 88 бас түйе малы бар.

Ауыл шаруашылығы жануарларының түрлері бойынша келесідей бөлінген:

ірі қара мал - 6 табын;

уақ мал - 5 отар;

жылқылар - 9 үйір;

түйе-1 табын.

Жайылымдар елді мекендердің табиғи-климаттық ерекшелігіне байланысты табиғи жайылымдарға жатады және көбінесе малды бағу үшін пайдаланылады. Ауылдық округтің аумағында екпе және аридтік жайылымдар жоқ.

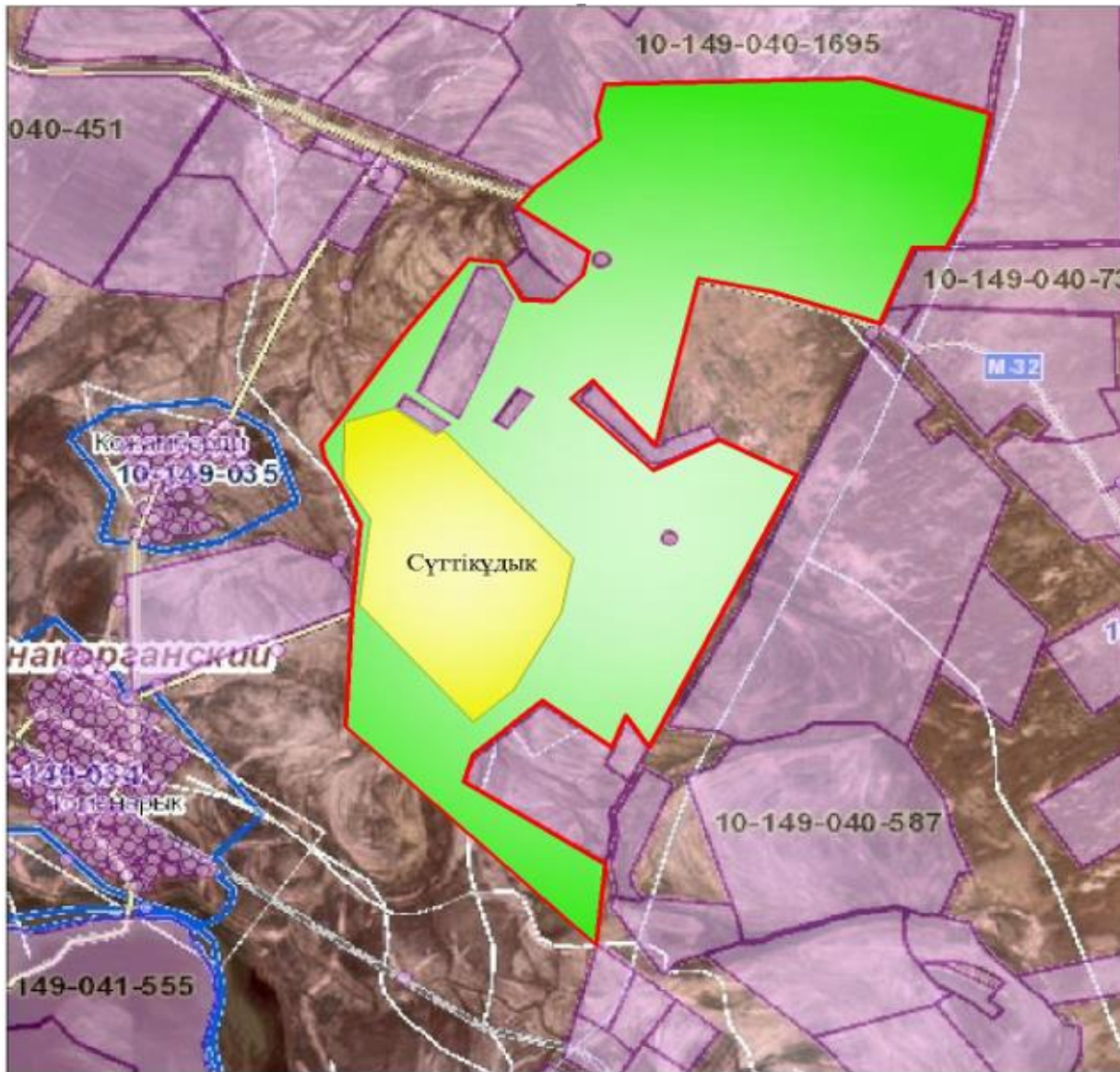
Жайылымдарды негізгі пайдаланушылар Сүттіқұдық ауылдық округінің тұрғындары болып табылады.

Жоспар жайылымдарды ұтымды пайдалану, жем-шөпке қажеттілікті тұрақты қамтамасыз ету және жайылымдардың тозу процестерін болғызбау мақсатында қабылданды.




Сүттіқұдық ауылдық округінің аумағында 1 ветеринарлық пункт, 1 мал қорымы қызмет істейді.

Сүттіқұдық ауылдық округінде малды айдап өтуге арналған сервитуттар белгіленбеген.

**Құқық белгілейтін құжаттар негізінде жер санаттары, жер учаскелерінің меншік иелері және жер пайдаланушылар бөлінісінде әкімшілік-аумақтық бірлік аумағында жайылымдардың орналасу схемасы (картасы)**



**Шартты белгілер:**

-  - Ауылдық округтің шекарасы
-  - Елді мекен жерлері
-  - Ауылшаруашылығы мақсатындағы жерлері

**Жер учаскелерінің меншік иелері**

Жер учас							
----------	--	--	--	--	--	--	--





11	Елік бай Ерхат	750		261		18		3,0		16,0		783		288	1071		321
12	Жұмабек Халит	953	67				13,5					904,5			904,5	48,5	
13	Жусипбекова Гулназ	439	49		20		13,5		16,0			661,5	320		981,5		542,5
14	Жүсіпбеков Достияр	142				29			16,0					464	464		322
15	Жұмабай Жанат	257	20				13,5					270			270		13
16	А.Қалмырзаев				11				16,0				176		176		176
17	Мусабеков Ербол	652	172	543	68		13,5	3,0	16,0			2322	1629	1088		5039	4387
18	Е.Мүсепенов		137	434			13,5	3,0				1849,5	1302		3151,5		3151,5
19	Мүсепенов Ержан	1070	19				13,5					256,5			256,5	813,5	
20	Жүсіпбек Маралбек	8349	73				13,5					985,5			985,5	7363,5	
21	Ш.Тұрысбаев	90														90	
22	Оразгелдиев Құр	310	87	889	10		13,5	3,0	16,0			1174,5	2667	160		4001,5	

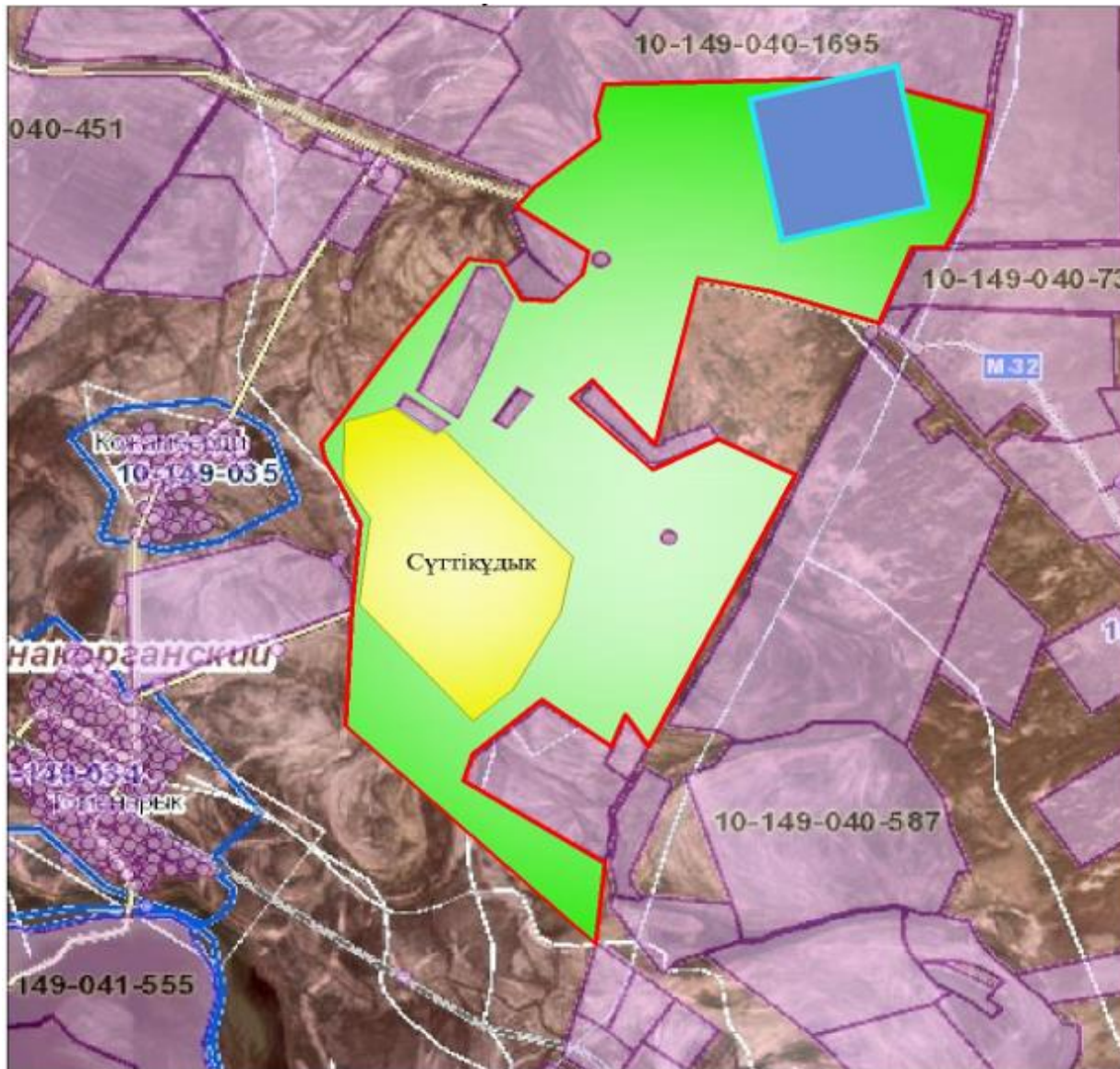


36	Э.Ж усип беко ва	601																601
37	М.Қ ұлам етов	100																100
38	Н.Ку ламе тов	400																400
39	Жак сат Абд раим ов	433, 75																433, 75
40	Н.Н изан	581, 25																581, 25
41	А.Ер гешб аев	255																255
42	Абу ов Жас ұлан		1				13,5			13,5					13,5			13,5
	Барл ығы	2780 8,52	1852	5588	516	72	13,5	3,0	16,0	16,0	2500 2	1676 4	8196	1152	7117 4	1327 7	3701 1,48	






**Сүттікүдық ауылдық округі бойынша елді мекендер бөлінісінде аналық (сауын) мал басын орналастыру үшін жайылымдарды бөлу жөніндегі мәліметтер**

№	Елді мекені	Жайылым алаңы, (га)	Сауын сиырлардың болуы (бас)	Жайылымға қажеттілік нормасы 1 бас, (га)	Жайылымдардың қажеттілігі, (га)	Жайылымдармен қамтамасыз етілмеген (га)	Қажеттіліктің қамтамасыз етілуі, %	Артықшылық, (га)
1	Сүттікүдық	30618,52	2168	13,5	29268	-1350,52	95,5	-
	Барлығы	30618,52	2168	13,5	29268	-1350,52	95,5	-

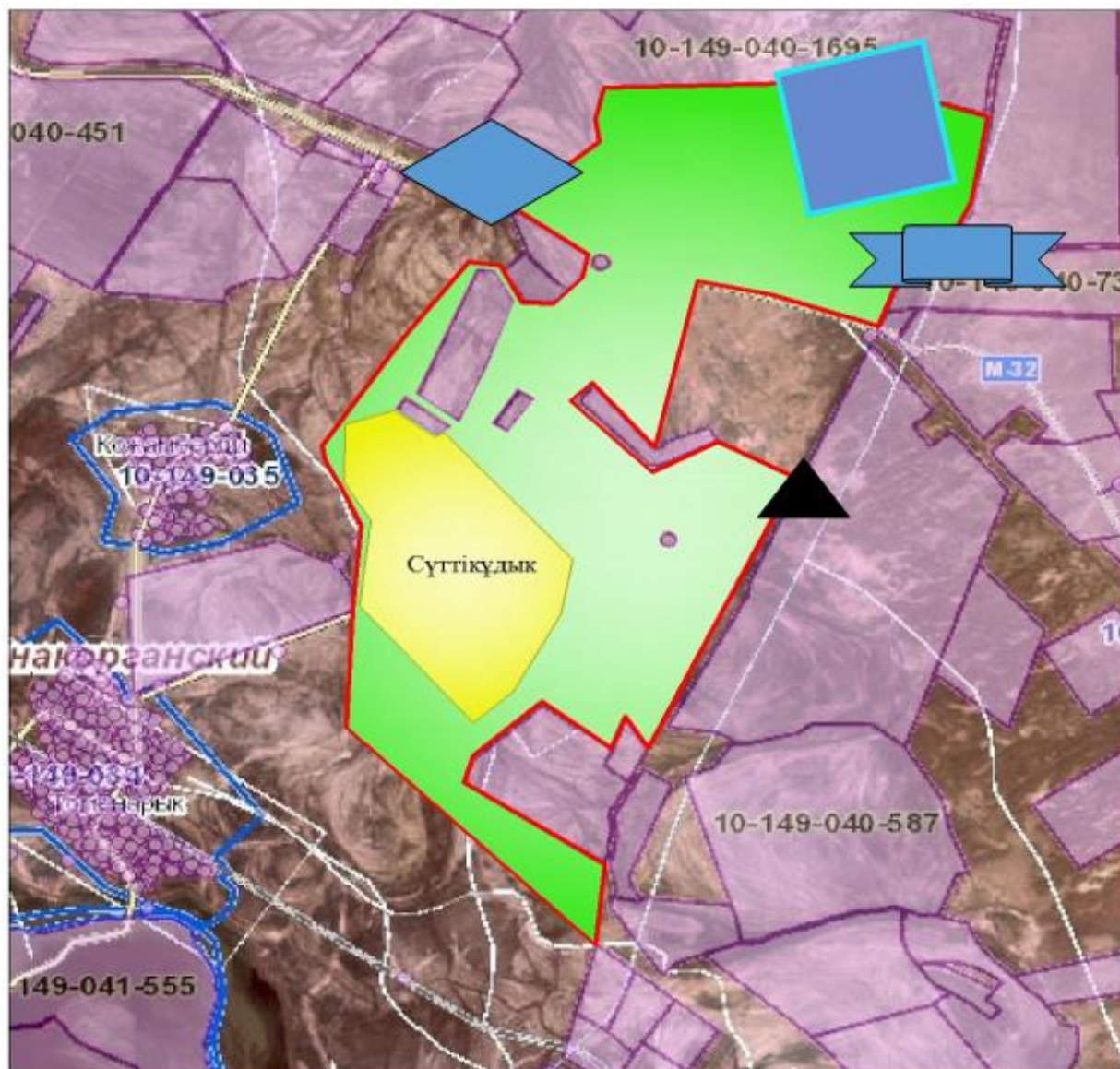
**Жайылым айналымдарының қолайлы схемасы**











**Шартты белгілер:**

-  - Ауылдық округтің шекарасы
-  - Елді мекен жерлері
-  - Ауылшаруашылығы мақсатындағы жерлер
-  - Көктемгі және жазғы уақытта пайдаланатын жайылымдар
-  - Күзгі және қысқы уақытта пайдаланатын жайылымдар

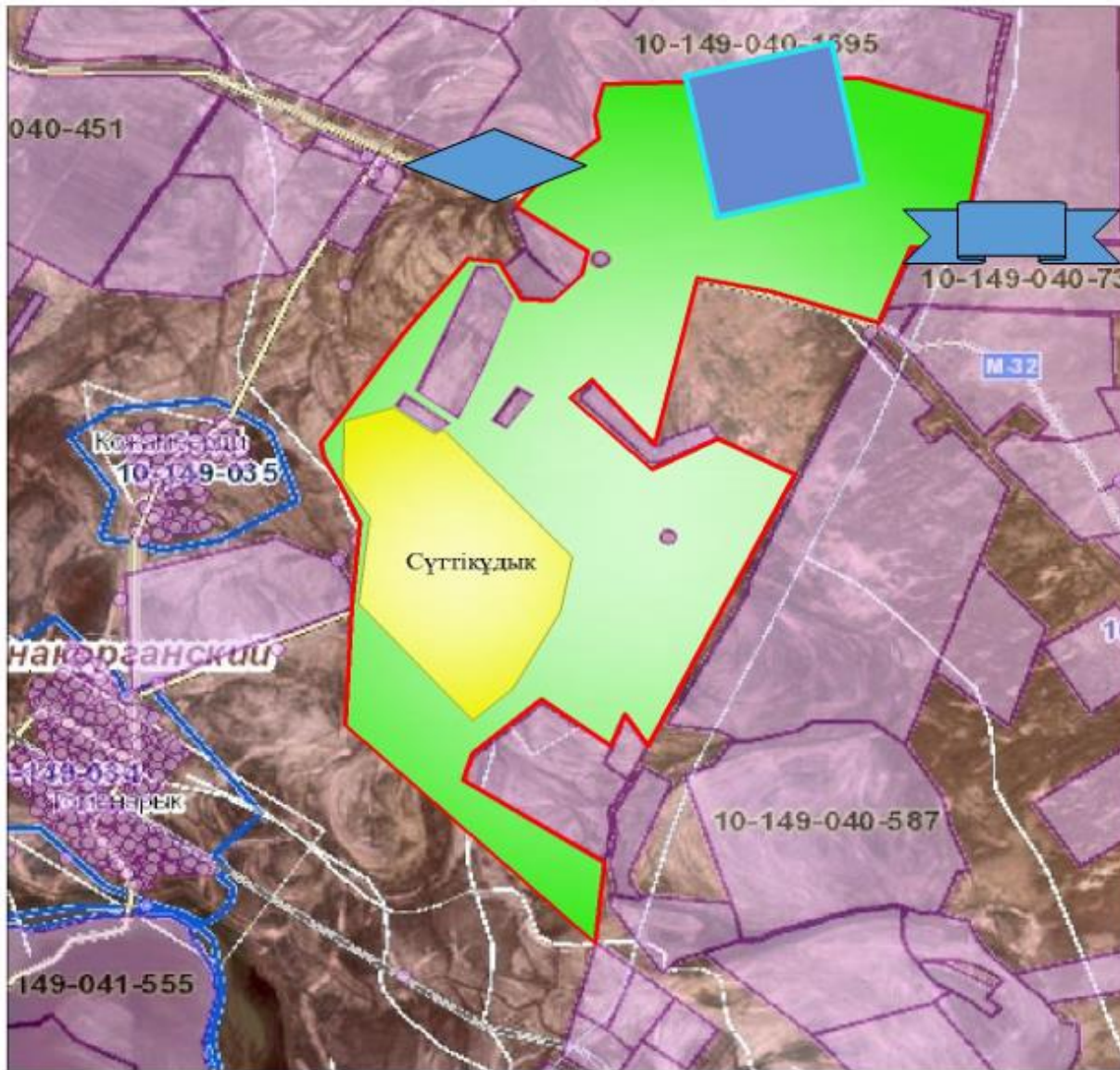
Жайылымдардың, оның ішінде маусымдық жайылымдардың сыртқы және ішкі шекаралары мен алаңдары, жайылымдық инфрақұрылым объектілері белгіленген картасы



Шартты белгілер:

-  - Ауылдық округтің шекарасы
-  - Елді мекен жерлері
-  - Ауылшаруашылығы мақсатындағы жерлер
-  - Көктемгі және жазғы уақытта пайдаланатын жайылымдар
-  - Күзгі және қысқы уақытта пайдаланатын жайылымдар
-  - Көлдер
-  - Мал қорымы
-  - Каналдар

**Жайылым пайдаланушылардың су тұтыну нормасына сәйкес жасалған су көздеріне (көлдерге, өзендерге, тоғандарға, апандарға, суару немесе суландыру каналдарына, құбырлы немесе шахталы құдықтарға) қол жеткізу схемасы**



Шартты белгілер:



- Ауылдық округтің шекарасы



- Елді мекен жерлері



- Ауылшаруашылығы мақсатындағы жерлер



- Көктемгі және жазғы уақытта пайдаланатын жайылымдар



- Күзгі және қысқы уақытта пайдаланатын жайылымдар



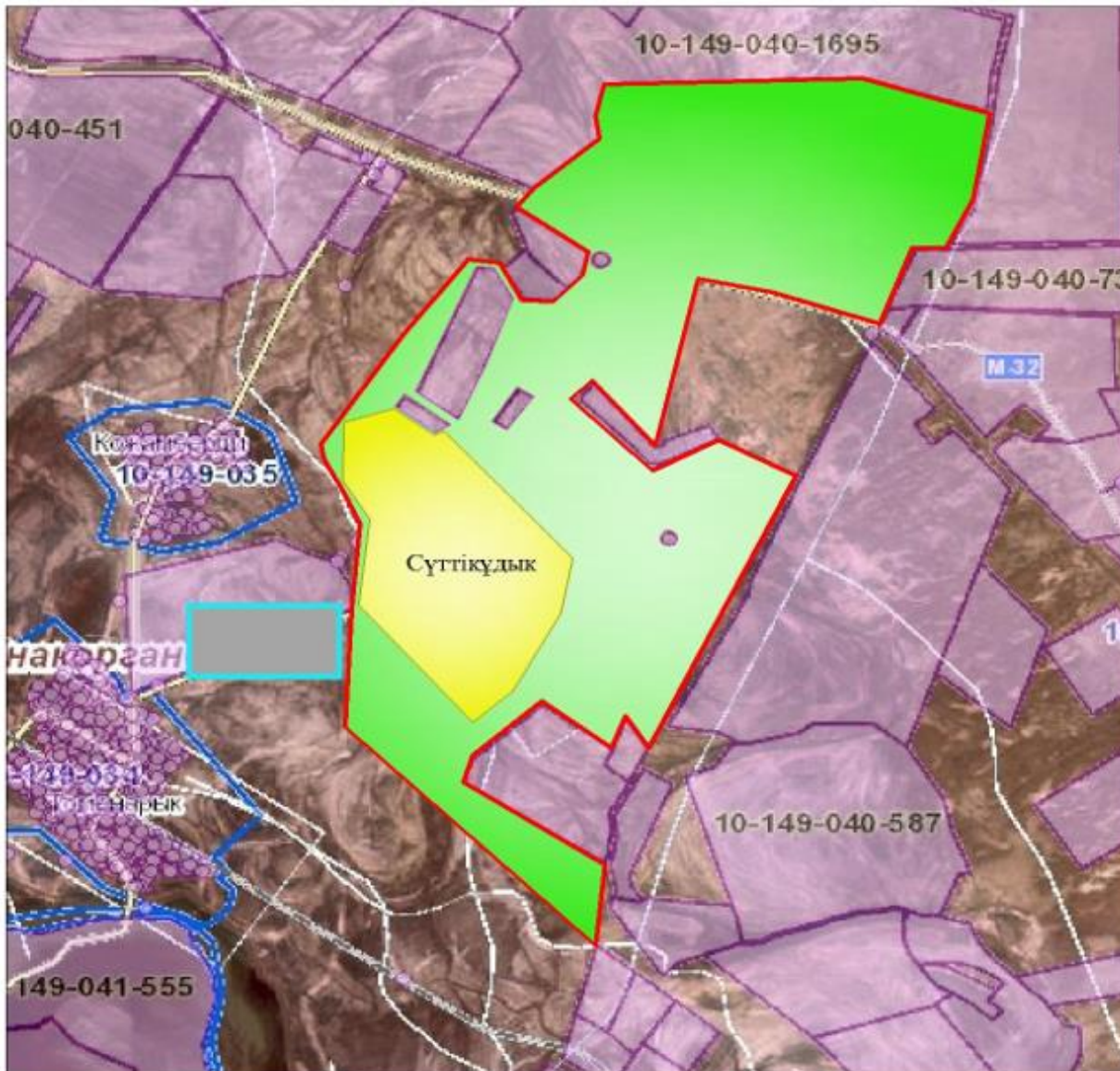
- Көлдер



- Каналдар

**Жайылымы жоқ жеке және (немесе) заңды тұлғалардың ауылшаруашылығы жануарларының мал басын орналастыру үшін жайылымдарды қайта бөлу және оны берілетін жайылымдарға ауыстыру схемасы**





**Шартты белгілер:**



- Ауылдық округтің шекарасы



- Елді мекен жерлері

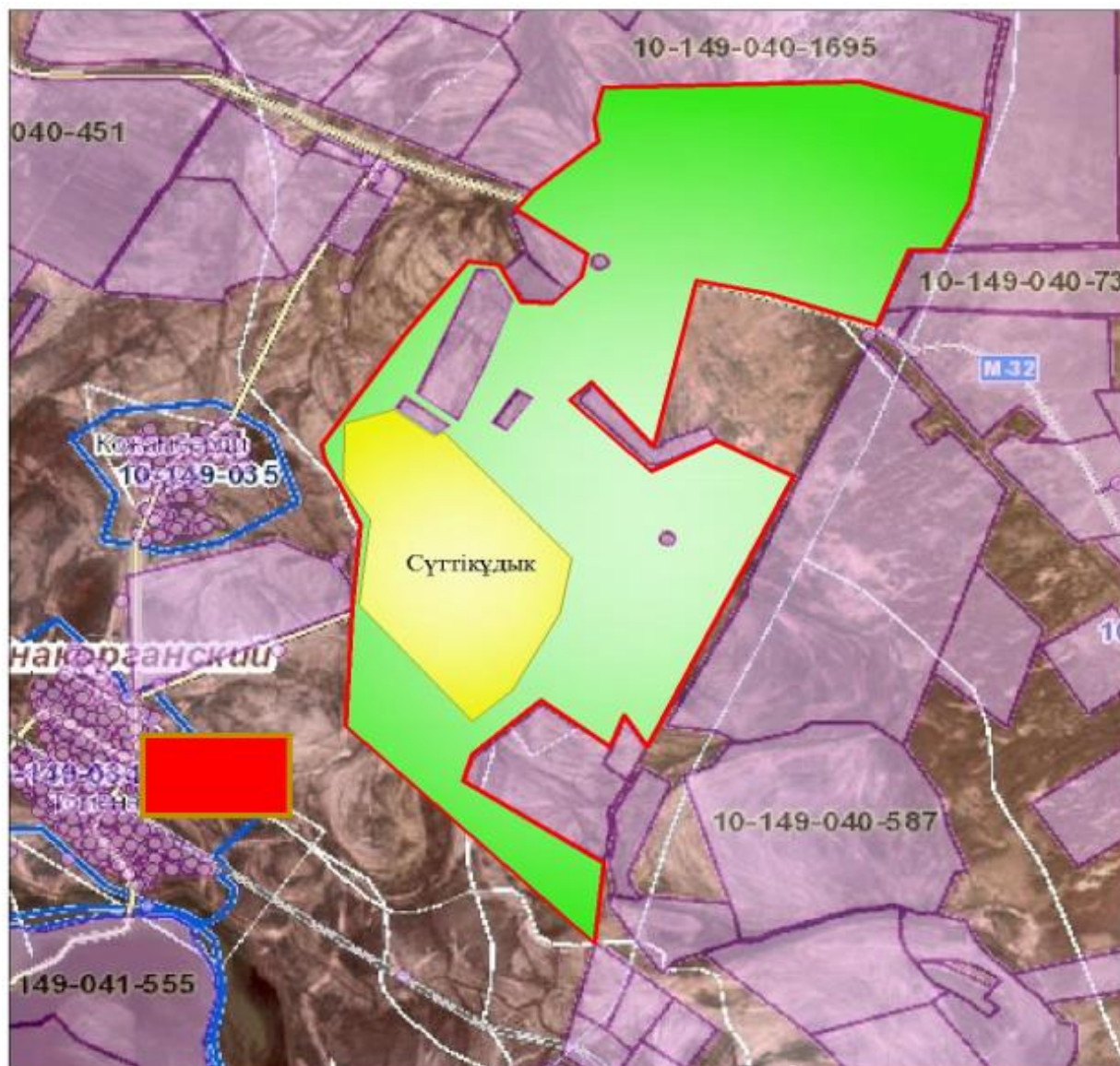


- Ауылшаруашылығы мақсатындағы жерлер



- Жайылымдарды қайта бөлуге арналған жер телімдері

Ауылдық округ маңында орналасқан жайылымдармен қамтамасыз етілмеген жеке және (немесе) заңды тұлғалардың ауылшаруашылығы жануарларының мал басын шалғайдағы жайылымдарға орналастыру схемасы



Шартты белгілер:



- Ауылдық округтің шекарасы



- Елді мекен жерлері



- Ауылшаруашылығы мақсатындағы жерлер



- Мал басын орналастыру шекаралары

### **Ауыл шаруашылығы жануарларын жаюдың және айдаудың маусымдық маршруттарын белгілейтін жайылымдарды пайдалану жөніндегі күнтізбелік графигі**

№	Ауылдық округтің атауы	Жайылымға малдардың айдап шығарылу мерзімі	Жайылымнан малдардың қайтарылу мерзімі
1	Сүттіқұдық	Наурыз 1 жартысы	Қазан 2 онкүндігі

Жаңақорған аудандық маслихатының  
2020 жылғы 24 желтоқсандағы № 577  
шешіміне 25 қосымша

### **Талап ауылдық округінің 2020 - 2021 жылдарға арналған жайылымдарды басқару және оларды пайдалану жөніндегі жоспары**

1) құқық белгілейтін құжаттар негізінде жер санаттары, жер учаскелерінің меншік иелері және жер пайдаланушылар бөлінісінде әкімшілік-аумақтық бірлік аумағында жайылымдардың орналасу схемасы (картасы);

2) жайылым айналымдарының қолайлы схемасы;

3) жайылымдардың, оның ішінде маусымдық жайылымдардың сыртқы және ішкі шекаралары мен алаңдары, жайылымдық инфрақұрылым объектілері белгіленген картасы;

4) жайылым пайдаланушылардың су тұтыну нормасына сәйкес жасалған су көздеріне (көлдерге, өзендерге, тоғандарға, апандарға, суару немесе суландыру каналдарына, құбырлы немесе шахталы құдықтарға) қол жеткізу схемасы;

5) жайылымы жоқ жеке және (немесе) заңды тұлғалардың ауыл шаруашылығы жануарларының мал басын орналастыру үшін жайылымдарды қайта бөлу және оны берілетін жайылымдарға ауыстыру схемасы;

6) ауылдық округ маңында орналасқан жайылымдармен қамтамасыз етілмеген жеке және (немесе) заңды тұлғалардың ауыл шаруашылығы жануарларының мал басын шалғайдағы жайылымдарға орналастыру схемасы;

7) ауыл шаруашылығы жануарларын жаюдың және айдаудың маусымдық маршруттарын белгілейтін жайылымдарды пайдалану жөніндегі күнтізбелік графигі.

Ауылдық округтің аумағы құрғақ, даласы бетеге-селеулі белдем тармағына жатады.

Дала өсімдігі басым болуы анықталды, оның негізгі түрлері: бетеге, селеулер, сұлыбас және шамалы даланың түрлі шөптерінің қатысуымен әр түрлі жусанның түрлері.

Ауылдық округ аумағында гидрографиялық торап нашар дамыған. Жайылымды суландыру табиғи көлдерден, бұлақтардан, каналдардан қамтамасыз етіледі. Судың сапасы әлсіз тұздылау, малдарды суару үшін жарамды.

Жайылымдық алқаптардың орташа өнімділігі 2,4 центер/гектарды құрайды.

Жайылымдар жемдерінің қоры ұзақтығы 190-200 күн болатын жайылым кезеңінде пайдаланылады.

Талап ауылдық округі солтүстік жағынан Жаманбай ауылдық округімен, оңтүстік жағынан Манап ауылдық округімен шектеседі.

Әкімшілік-аумақтық бөлінісі Талап ауылынан тұрады.

Табиғи ауа-райының жағдайлары бойынша Талап ауылдық округі күрт құбылмалы ауа-райымен құрғақ далалық аймаққа жатады, олар үшін тән қасиет: көктем-жазғы мезгілінің құрғақшылығы, жазғы жоғары және қысқы төмен ауа температурасы, жыл мезгілі бойынша жеткіліксіз және тұрақсыз атмосфералық жауын-шашын және бір жыл ішінде едәуір желдің жігерлігі.

Талап ауылдық округінің жалпы жер көлемі 4258 гектар (бұдан әрі – га), оның ішінде жайылымдар – 3084 га.

Санаттары бойынша жерлер келесідей бөлінеді:

ауыл шаруашылығы мақсатындағы жерлер – 3094 га;

елді мекендердің жерлері – 230,1 га.

Ауылдық округ аумағындағы ауыл шаруашылығы жануарлары мал басының саны: 342 бас ірі қара малы, 2187 бас уақ мал, 13 бас жылқы, 4 бас түйе малы бар.

Ауыл шаруашылығы жануарларының түрлері бойынша келесідей бөлінген:

ірі қара мал – 3 табын;

уақ мал - 14 отар;

жылқылар - 1 үйір;

түйе - 1 табын.

Жайылымдар елді мекендердің табиғи-климаттық ерекшелігіне байланысты табиғи жайылымдарға жатады және көбінесе малды бағу үшін пайдаланылады. Ауылдық округтің аумағында екпе және аридтік жайылымдар жоқ.

Жайылымдарды негізгі пайдаланушылар Талап ауылдық округінің тұрғындары болып табылады.

Жоспар жайылымдарды ұтымды пайдалану, жем-шөпке қажеттілікті тұрақты қамтамасыз ету және жайылымдардың тозу процестерін болғызбау мақсатында қабылданды.

Талап ауылдық округінің аумағында 1 ветеринарлық пункт қызмет істейді.



№	ірінің меншік иелері	м алаң ы, (га)	МІҚ	УМ	Жыл қы	Түйе	МІҚ	УМ	Жыл қы	Түйе	МІҚ	УМ	Жыл қы	Түйе	Жиы ны (га)	жай ылымдар , (га)
1	Ж. Ажимбекова	800	125	1505	-	-	13,5	3,0	16,0	16,0	1687,5	4515	-	-	6202,5	-
2	Е. Ауелбеков	200	29	-	23	7	13,5	3,0	16,0	16,0	391,5	-	368	112	871,5	-
3	Қ. Нәлібаев	98	138	-	-	-	13,5	3,0	16,0	16,0	1863	-	-	-	1863	-
4	Қ. Ормахов	150	2	289	-	-	13,5	3,0	16,0	16,0	27	867	-	-	894	-
5	А. Азхожа	50	2	-	-	-	13,5	3,0	16,0	16,0	27	-	-	-	27	23
6	Б. Тұрлыбек	30	-	1035	-	-	13,5	3,0	16,0	16,0	-	3105	-	-	3105	-
7	Б. Алимаханұлы	-	-	20	-	-	13,5	3,0	16,0	16,0	-	60	-	-	60	-
8	Тұрлыбек о в Қазыбек	200	-	100	-	-	13,5	3,0	16,0	16,0	-	300	-	-	300	-
	Қор ытын ды	1528	296	2949	23	7	13,5	3,0	16,0	16,0	3996	8847	368	112	13323	23

Аббревиатуралардың таратылып жазылуы:

МІҚ- мүйізді ірі қара мал;

УМ- уақ мал;

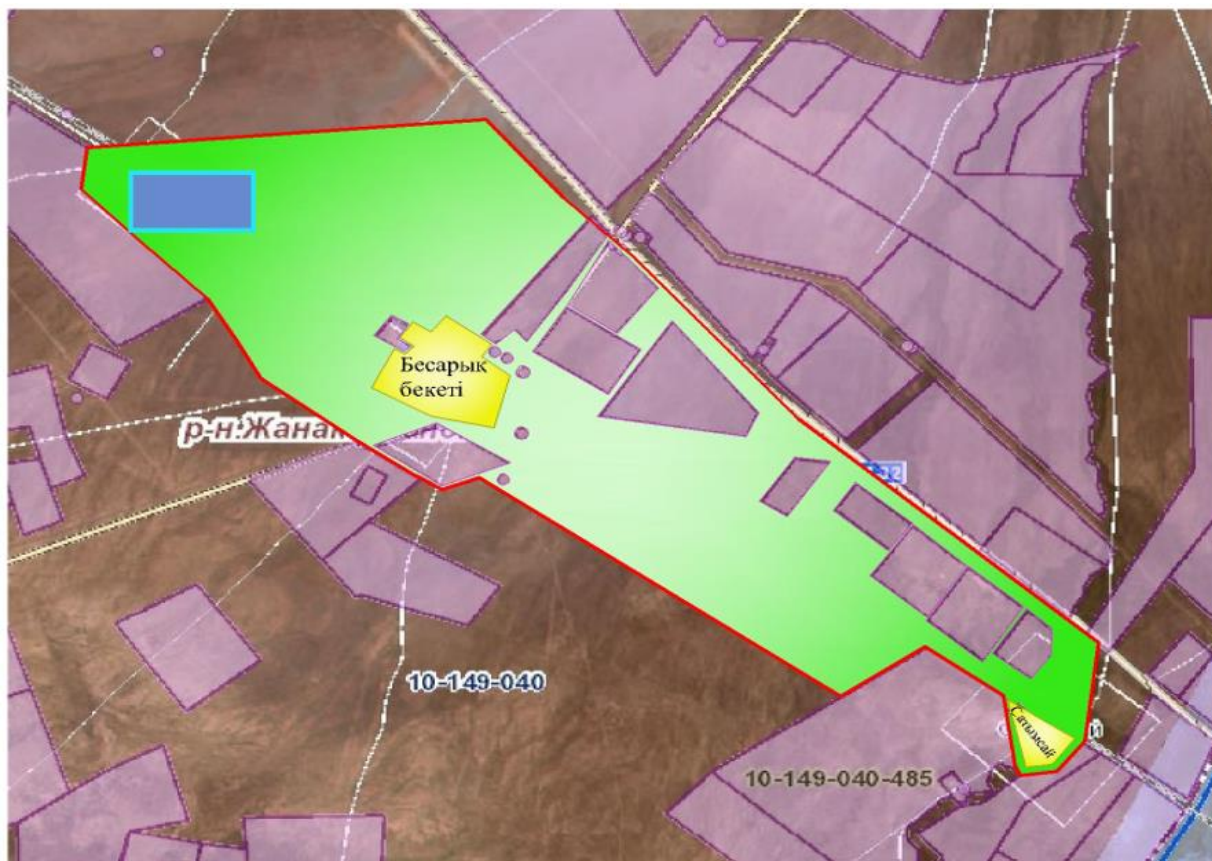
Га – гектар.

**Талап ауылдық округі бойынша елді мекендер бөлінісінде мүйізді ірі қара аналық (сауын) мал басын орналастыру үшін жайылымдарды бөлу жөніндегі мәліметтер**






				Жайылым ға		Жайылым дармен	
--	--	--	--	---------------	--	-------------------	--

№	Елді мекені	Жайылым алаңы, (га)	Сауын сиырлардың болуы (бас)	қажеттілік нормасы 1 бас, (га)	Жайылымдардың қажеттілігі, (га)	қамтамасыз етілмеген (га)	Қажеттіліктің қамтамасыз етілуі, %	Артықшылық, (га)
1	Бесарық бекеті	3094	395	13,5	5332,5	-2238,5	41,9	23
	Барлығы	3094	395	13,5	5332,5	-2238,5	41,9	23

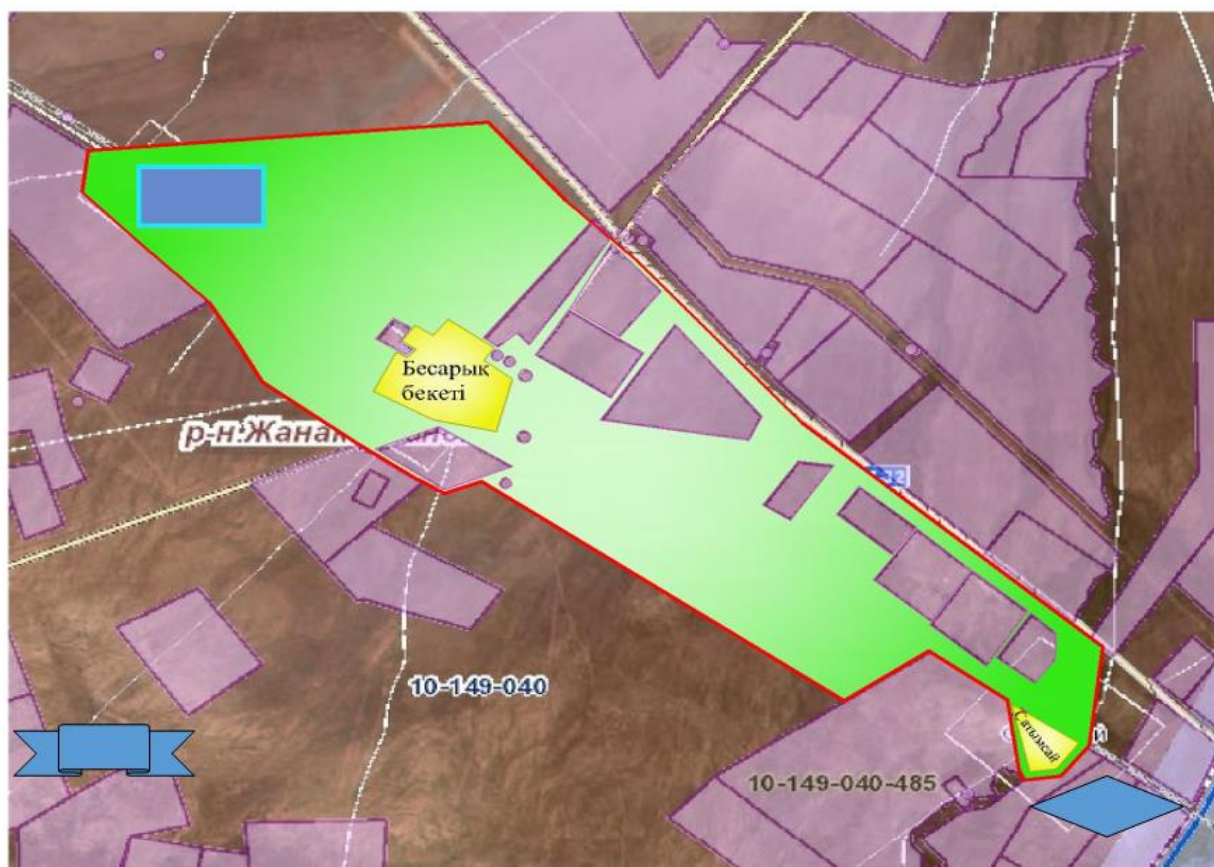
### Жайылым айналымдарының қолайлы схемасы



Шартты белгілер:








-  - Ауылдық округтің шекарасы
-  - Елді мекен жерлері
-  - Ауылшаруашылығы мақсатындағы жерлер
-  - Көктемгі және жазғы уақытта пайдаланатын жайылымдар
-  - Күзгі және қысқы уақытта пайдаланатын жайылымдар

**Жайылымдардың, оның ішінде маусымдық жайылымдардың сыртқы және ішкі шекаралары мен алаңдары, жайылымдық инфрақұрылым объектілері белгіленген картасы**

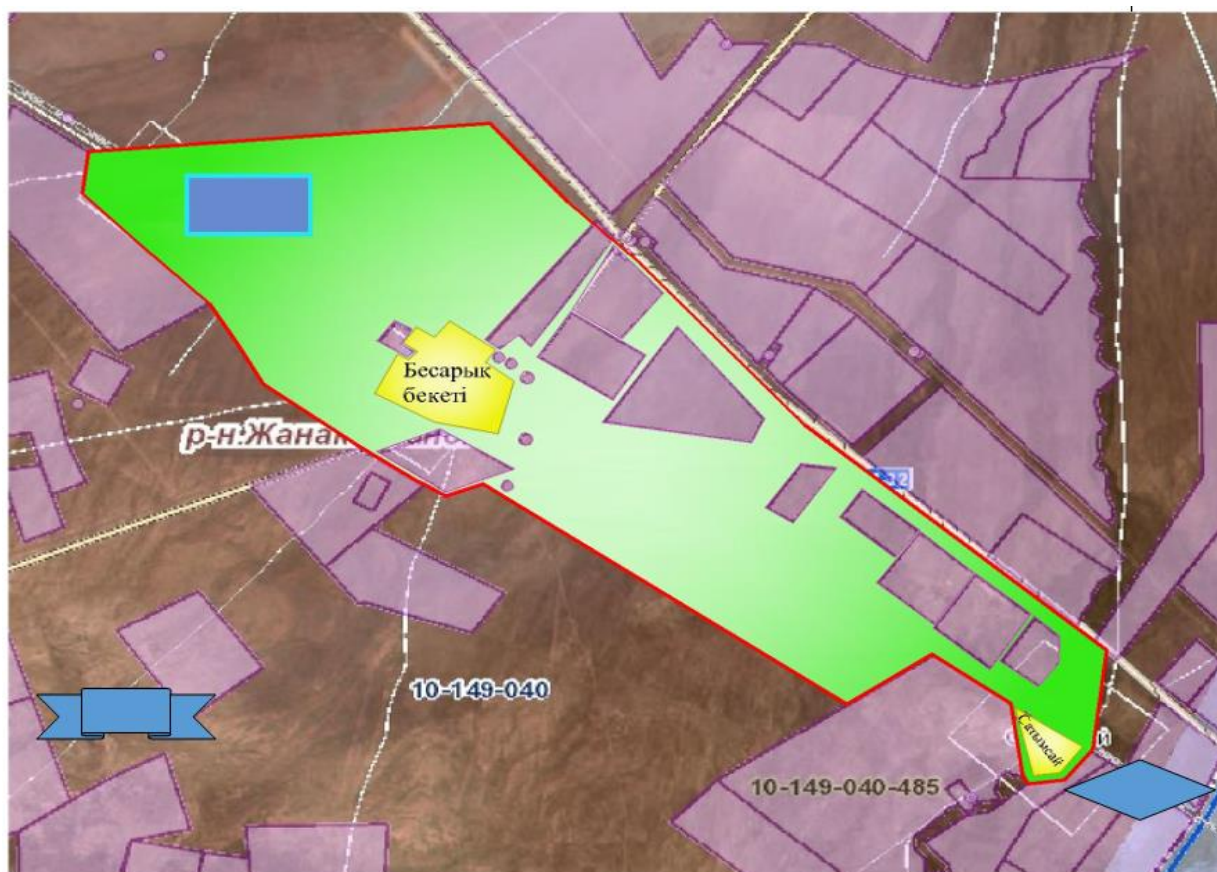


**Шартты белгілер:**










-  - Ауылдық округтің шекарасы
-  - Елді мекен жерлері
-  - Ауылшаруашылығы мақсатындағы жерлер
-  - Көктемгі және жазғы уақытта пайдаланатын жайылымдар
-  - Күзгі және қысқы уақытта пайдаланатын жайылымдар
-  - Көлдер
-  - Каналдар

**Жайылым пайдаланушылардың су тұтыну нормасына сәйкес жасалған су көздеріне (көлдерге, өзендерге, тоғандарға, апандарға, суару немесе суландыру каналдарына, құбырлы немесе шахталы құдықтарға) қол жеткізу схемасы**



**Шартты белгілер:**

	- Ауылдық округтің шекарасы
	- Елді мекен жерлері
	- Ауылшаруашылығы мақсатындағы жерлер
	- Көктемгі және жазғы уақытта пайдаланатын жайылымдар
	- Күзгі және қысқы уақытта пайдаланатын жайылымдар
	- Көлдер
	- Каналдар

**Жайылымы жоқ жеке және (немесе) заңды тұлғалардың ауылшаруашылығы жануарларының мал басын орналастыру үшін жайылымдарды қайта бөлу және оны берілетін жайылымдарға ауыстыру схемасы**



### Шартты белгілер:



- Ауылдық округтің шекарасы



- Елді мекен жерлері



- Ауылшаруашылығы мақсатындағы жерлер







- Жайылымдарды қайта бөлуге арналған жер телімдері

**Ауылдық округ маңында орналасқан жайылымдармен қамтамасыз етілмеген жеке және (немесе) заңды тұлғалардың ауылшаруашылығы жануарларының мал басын шалғайдағы жайылымдарға орналастыру схемасы**



### Шартты белгілер:

-  - Ауылдық округтің шекарасы
-  - Елді мекен жерлері
-  - Ауыл шаруашылығы мақсатындағы жерлер
-  - Мал басын орналастыру шекаралары

### Ауыл шаруашылығы жануарларын жаюдың және айдаудың маусымдық маршруттарын белгілейтін жайылымдарды пайдалану жөніндегі күнтізбелік графигі

№	Ауылдық округтің атауы	Жайылымға малдардың айдап шығарылу кезеңі	Жайылымнан малдардың қайтарылу кезеңі
1	Талап	Наурыз 1 жартысы	Қазан 2 онкүндігі

Жанакорған аудандық маслихатының  
2020 жылғы 24 желтоқсандағы № 577  
шешіміне 26 қосымша

## **Төменарық ауылдық округінің 2020 - 2021 жылдарға арналған жайылымдарды басқару және оларды пайдалану жөніндегі жоспары**

1) құқық белгілейтін құжаттар негізінде жер санаттары, жер учаскелерінің меншік иелері және жер пайдаланушылар бөлінісінде әкімшілік-аумақтық бірлік аумағында жайылымдардың орналасу схемасы (картасы);

2) жайылым айналымдарының қолайлы схемасы;

3) жайылымдардың, оның ішінде маусымдық жайылымдардың сыртқы және ішкі шекаралары мен алаңдары, жайылымдық инфрақұрылым объектілері белгіленген картасы;

4) жайылым пайдаланушылардың су тұтыну нормасына сәйкес жасалған су көздеріне (көлдерге, өзендерге, тоғандарға, апандарға, суару немесе суландыру каналдарына, құбырлы немесе шахталы құдықтарға) қол жеткізу схемасы;

5) жайылымы жоқ жеке және (немесе) заңды тұлғалардың ауыл шаруашылығы жануарларының мал басын орналастыру үшін жайылымдарды қайта бөлу және оны берілетін жайылымдарға ауыстыру схемасы;

6) ауылдық округ маңында орналасқан жайылымдармен қамтамасыз етілмеген жеке және (немесе) заңды тұлғалардың ауыл шаруашылығы жануарларының мал басын шалғайдағы жайылымдарға орналастыру схемасы;

7) ауыл шаруашылығы жануарларын жаюдың және айдаудың маусымдық маршруттарын белгілейтін жайылымдарды пайдалану жөніндегі күнтізбелік графигі.

Ауылдық округтің аумағы құрғақ, даласы бетеге-селеулі белдем тармағына жатады.

Дала өсімдігі басым болуы анықталды, оның негізгі түрлері: бетеге, селеулер, сұлыбас және шамалы даланың түрлі шөптерінің қатысуымен әр түрлі жусанның түрлері.

Ауылдық округ аумағында гидрографиялық торап нашар дамыған. Жайылымды суландыру табиғи көлдерден, бұлақтардан, каналдардан қамтамасыз етіледі. Судың сапасы әлсіз тұздылау, малдарды суару үшін жарамды.

Жайылымдық алқаптардың орташа өнімділігі 3,5 центер/гектарды құрайды.

Жайылымдар жемдерінің қоры ұзақтығы 190-200 күн болатын жайылым кезеңінде пайдаланылады.

Төменарық ауылдық округі солтүстік жағынан Сунақата ауылдық округімен, оңтүстік жағынан Екпінді ауылдық округімен шектеседі.

Әкімшілік-аумақтық бөлінісі Төменарық ауылынан тұрады.

Табиғи ауа-райының жағдайлары бойынша Төменарық ауылдық округі күрт құбылмалы ауа-райымен құрғақ далалық аймаққа жатады, олар үшін тән қасиет: көктем-жазғы мезгілінің құрғақшылығы, жазғы жоғары және қысқы төмен ауа температурасы, жыл мезгілі бойынша жеткіліксіз және тұрақсыз атмосфералық жауын-шашын және бір жыл ішінде едәуір желдің жігерлігі.

Төменарық ауылдық округінің жалпы жер көлемі 2504 гектар (бұдан әрі – га), оның ішінде жайылымдар – 1809 га.

Санаттары бойынша жерлер келесідей бөлінеді:

ауыл шаруашылығы мақсатындағы жерлер – 1926 га;

елді мекендердің жерлері – 463 га.

Ауылдық округ аумағындағы ауыл шаруашылығы жануарлары мал басының саны: 1308 бас ірі қара малы, 5121 бас уақ мал, 194 бас жылқы малы бар.

Ауыл шаруашылығы жануарларының түрлері бойынша келесідей бөлінген:

ірі қара мал – 7 табын;

уақ мал - 34 отар;

жылқылар – 7 үйір.

Жайылымдар елді мекендердің табиғи-климаттық ерекшелігіне байланысты табиғи жайылымдарға жатады және көбінесе малдыбағу үшін пайдаланылады. Ауылдық округтің аумағында екпе және аридтік жайылымдар жоқ.

Жайылымдарды негізгі пайдаланушылар Төменарық ауылдық округінің тұрғындары болып табылады.

Жоспар жайылымдарды ұтымды пайдалану, жем-шөпке қажеттілікті тұрақты қамтамасыз ету және жайылымдардың тозу процестерін болғызбау мақсатында қабылданды.

Төменарық ауылдық округінің аумағында 1 ветеринарлық пункт, 1 мал қорымы және 1 мал тоғыту ваннасы қызмет істейді.

Төменарық ауылдық округінде малды айдап өтуге арналған сервитуттар белгіленбеген.

**Құқық белгілейтін құжаттар негізінде жер санаттары, жер учаскелерінің меншік иелері және жер пайдаланушылар бөлінісінде әкімшілік-аумақтық бірлік аумағында жайылымдардың орналасу схемасы (картасы)**







14	Карлы гаш	334	100	554	8	13,5	3	16	1350	1662	128	3140	
15	Журси н Калму рат	572	23	194		13,5	3	16	311	582		893	
16	Жуси пбеко в Ибаду лла	111	4	48	3	13,5	3	16	54	144	48	246	
17	Дауре нбеко в Сарсе нғазы	238	93	666		13,5	3	16	1256	1998		3254	
18	Ашра пов А	1957	75		36	13,5	3	16	1013		576	1589	368
19	Бимен ова Айша хар	564	14			13,5	3	16	189			189	375
20	Кудия ров Есен	642	52		15	13,5	3	16	702		240	942	
21	Ергеш баев А	100	145	1061	52	13,5	3	16	1958	3183	832	5973	
22	Абено в а Кенжа й	2368	40		20	13,5	3	16	540		320	860	1508
23	Досма ганбет о в Жанат бек	191				13,5	3	16					
24	Шайза тханов Ж	32				13,5	3	16					32
25	Мырз амето в М	70	10	699	10	13,5	3	16	135	2097	160	2392	
	Қорыт ынды	11670	1308	5121	194	13,5	3	16	17658	15363	3104	36125	2327

Аббревиатуралардың таратылып жазылуы:

МІҚ- мүйізді ірі қара мал;

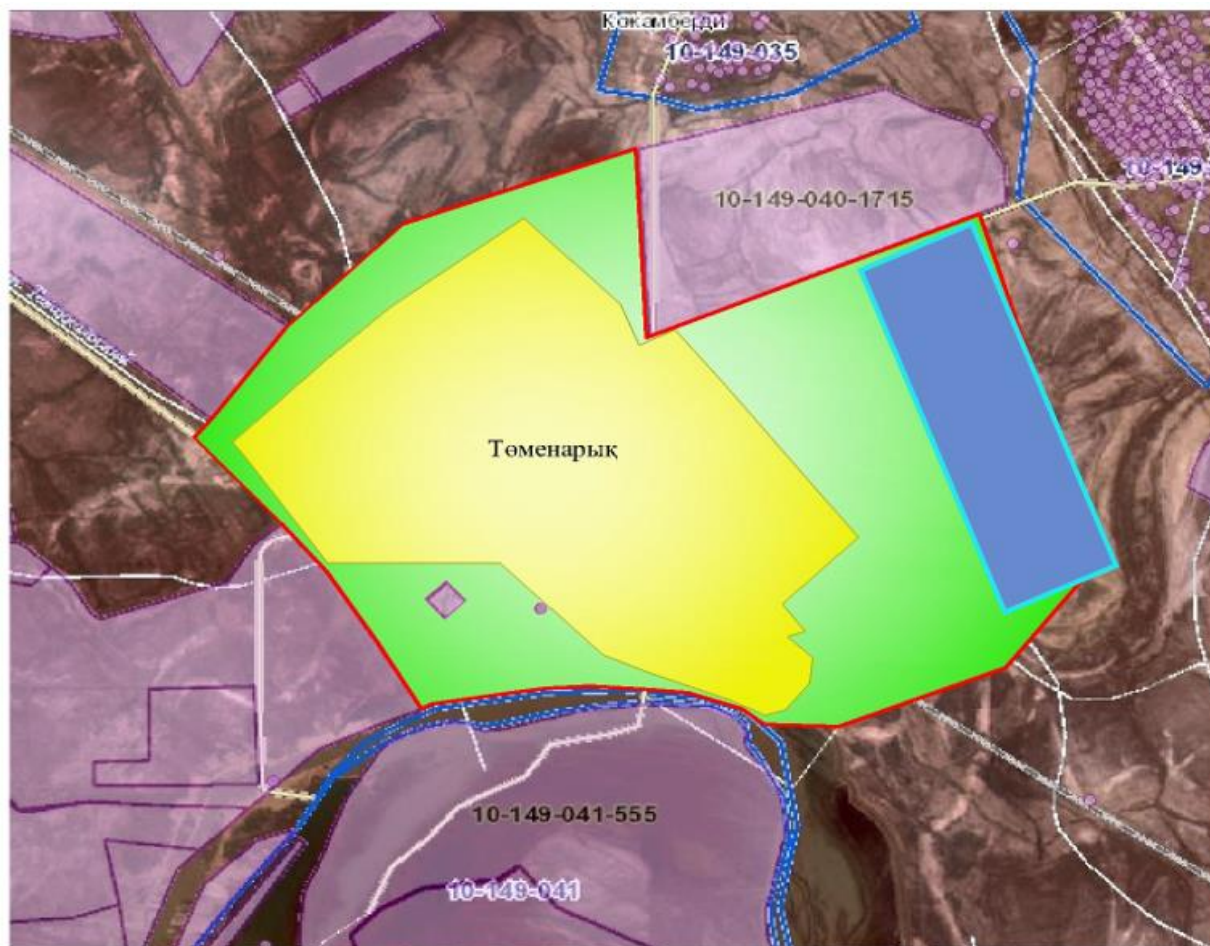
УМ- уақ мал;

Га – гектар.






**Төменарық ауылдық округі бойынша елді мекендер бөлінісінде мүйізді ірі қара аналық (сауын) мал басын орналастыру үшін жайылымдарды бөлу жөніндегі мәліметтер**

№	Елді мекені	Жайылым алаңы, (га)	Сауын сиырлардың болуы (бас)	Жайылымға қажеттілік нормасы 1 бас, (га)	Жайылымдардың қажеттілігі, (га)	Жайылымдармен қамтамасыз етілмеген (га)	Қажеттіліктің қамтамасыз етілуі, %	Артықшылық, (га)
1	Төменарық	11670	1522	13,5	20 547			
	Барлығы	11670	1522	13,5	20 547			

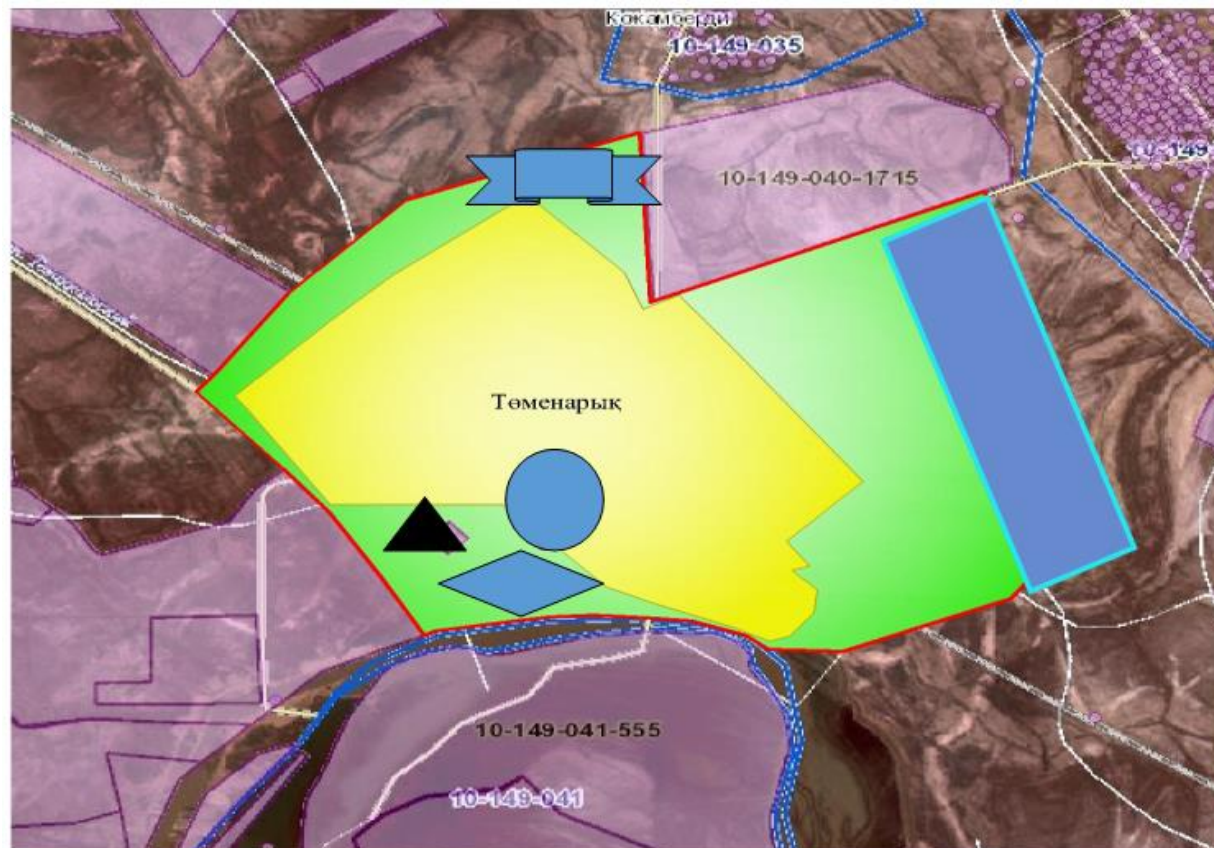
**Жайылым айналымдарының қолайлы схемасы**












**Шартты белгілер:**

-  - Ауылдық округтің шекарасы
-  - Елді мекен жерлері
-  - Ауылшаруашылығы мақсатындағы жерлер
-  - Көктемгі және жазғы уақытта пайдаланатын жайылымдар
-  - Күзгі және қысқы уақытта пайдаланатын жайылымдар

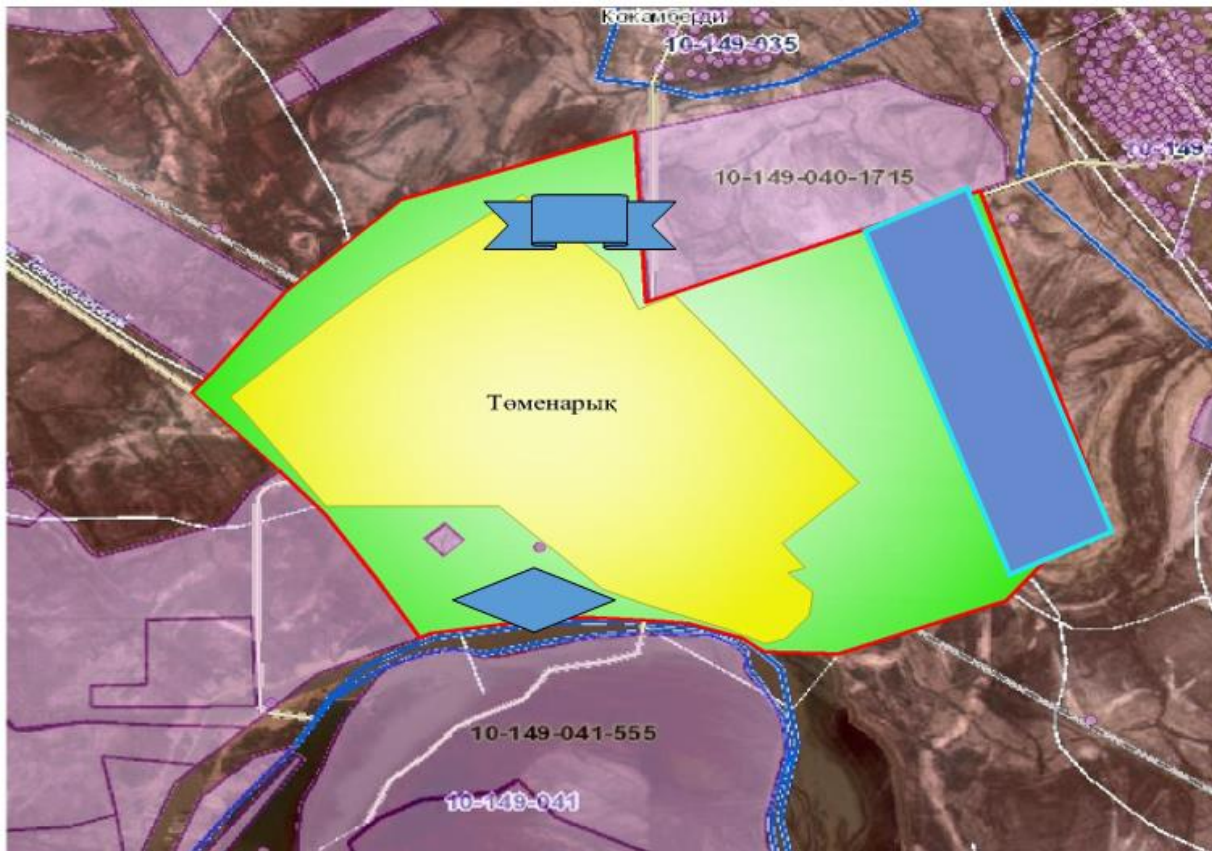
**Жайылымдардың, оның ішінде маусымдық жайылымдардың сыртқы және ішкі шекаралары мен алаңдары, жайылымдық инфрақұрылым объектілері белгіленген картасы**



**Шартты белгілер:**

-  - Ауылдық округтің шекарасы
-  - Елді мекен жерлері
-  - Ауыл шаруашылығы мақсатындағы жерлер
-  - Көктемгі және жазғы уақытта пайдаланатын жайылымдар
-  - Күзгі және қысқы уақытта пайдаланатын жайылымдар
-  - Көлдер
-  - Мал тоғыту ваннасы
-  - Каналдар
-  - Мал қорымы

**айылым пайдаланушылардың су тұтыну нормасына сәйкес жасалған су көздеріне (көлдерге, өзендерге, тоғандарға, апандарға, суару немесе суландыру каналдарына, құбырлы немесе шахталы құдықтарға) қол жеткізу схемасы**



## Шартты белгілер:



- Ауылдық округтің шекарасы



- Елді мекен жерлері



- Ауыл шаруашылығы мақсатындағы жерлер



- Көктемгі және жазғы уақытта пайдаланатын жайылымдар



- Күзгі және қысқы уақытта пайдаланатын жайылымдар

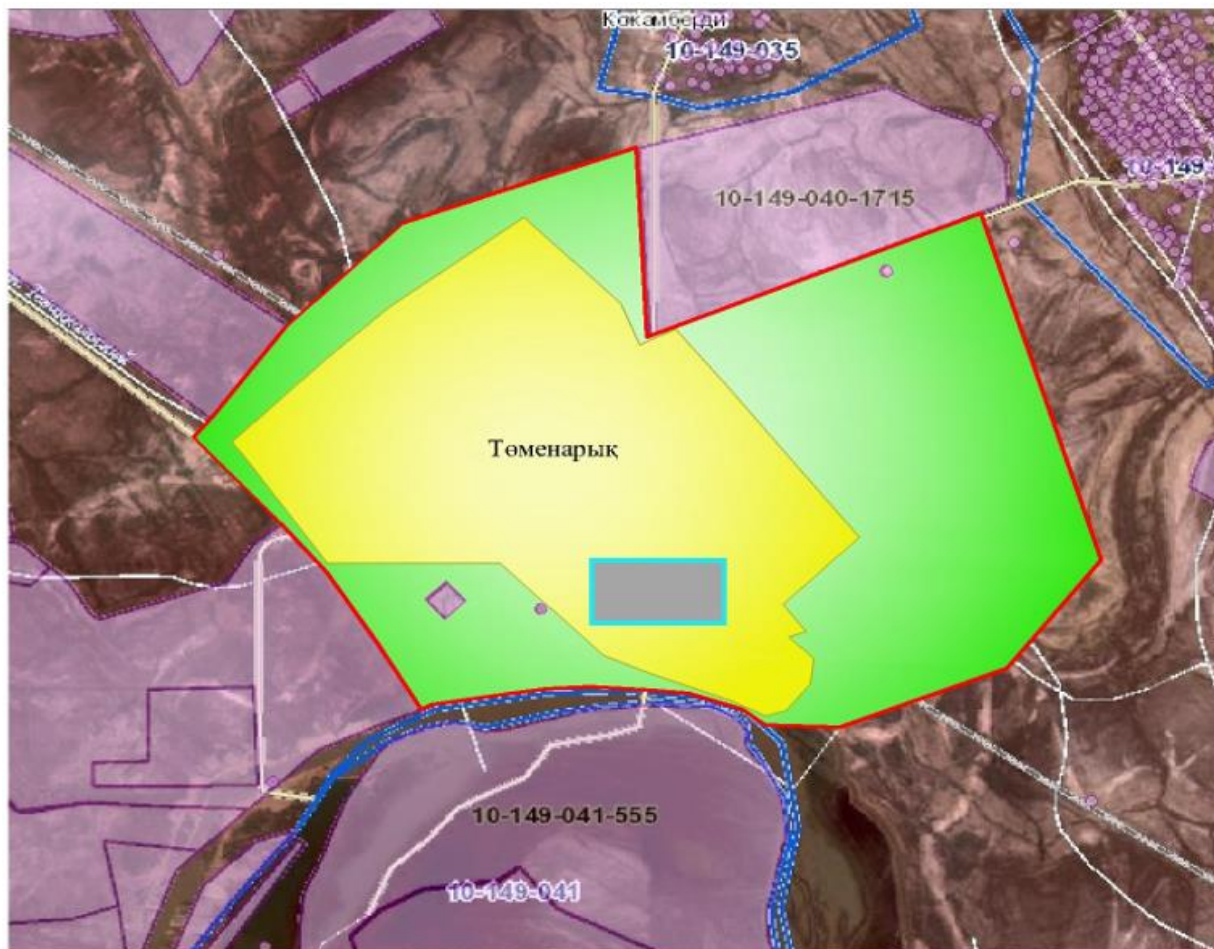


- Көлдер



- Каналдар

**Жайылымы жоқ жеке және (немесе) заңды тұлғалардың ауылшаруашылығы жануарларының мал басын орналастыру үшін жайылымдарды қайта бөлу және оны берілетін жайылымдарға ауыстыру схемасы**



**Шартты белгілер:**



- Ауылдық округтің шекарасы



- Елді мекен жерлері

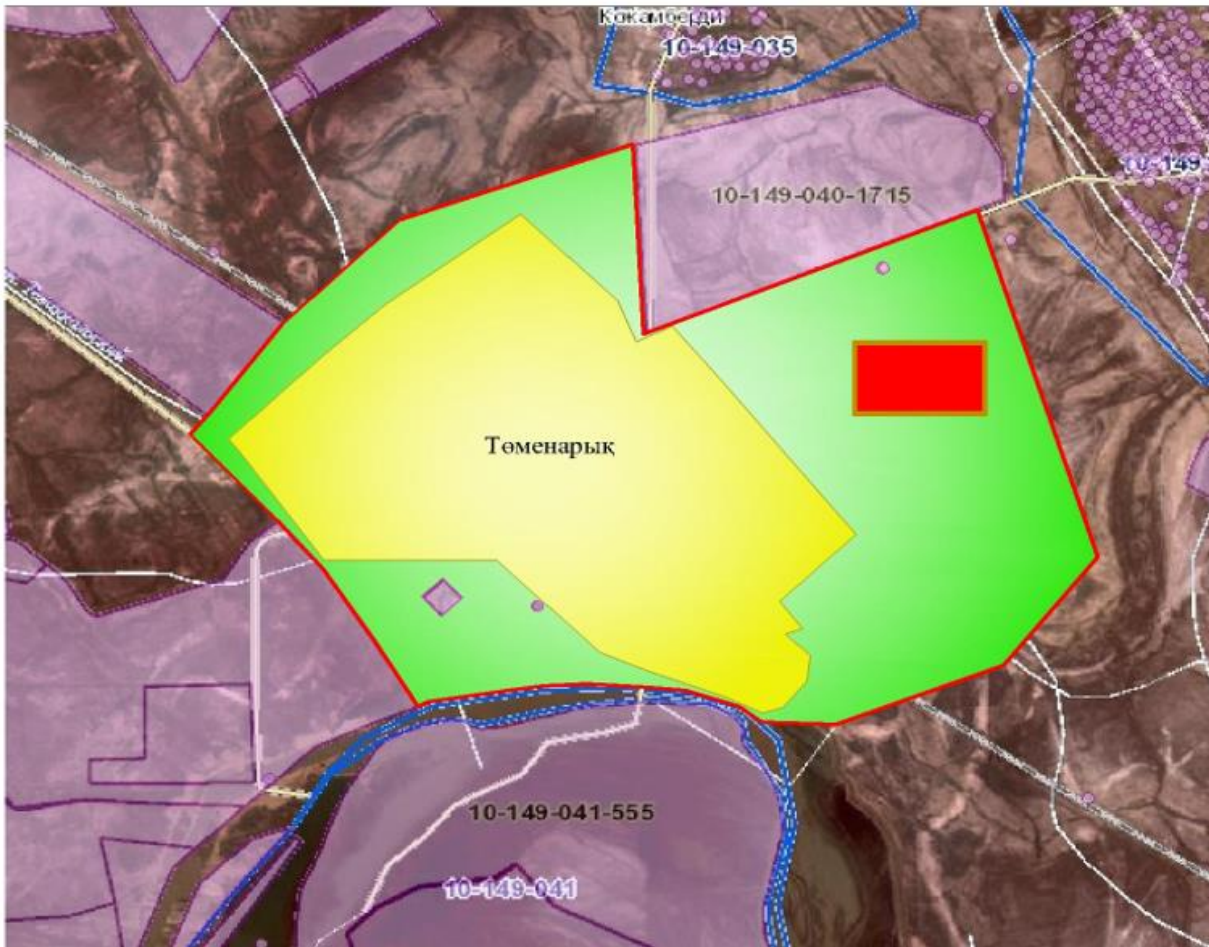


- Ауылшаруашылығы мақсатындағы жерлер







- Жайылымдарды қайта бөлуге арналған жер телімдері

**Ауылдық округ маңында орналасқан жайылымдармен қамтамасыз етілмеген жеке және (немесе) заңды тұлғалардың ауылшаруашылығы жануарларының мал басын шалғайдағы жайылымдарға орналастыру схемасы**



**Шартты белгілер:**

-  - Ауылдық округтің шекарасы
-  - Елді мекен жерлері
-  - Ауылшаруашылығы мақсатындағы жерлер
-  - Мал басын орналастыру шекаралары

**Ауыл шаруашылығы жануарларын жаюдың және айдаудың маусымдық маршруттарын белгілейтін жайылымдарды пайдалану жөніндегі күнтізбелік графигі**

№	Ауылдық округтің атауы	Жайылымға малдардың айдап шығарылу кезеңі	Жайылымнан малдардың қайтарылу кезеңі
1	Төменарық	Наурыз 1 жартысы	Қазан 2 онкүндігі

© 2012. Қазақстан Республикасы Әділет министрлігінің «Қазақстан Республикасының Заңнама және құқықтық ақпарат институты» ШЖҚ РМК