

Сырдария ауданының кент және ауылдық округтерінің 2020-2021 жылдарға арналған жайылымдарды басқару және оларды пайдалану жөніндегі жоспарларын бекіту туралы

Мерзімі біткен

Қызылорда облысы Сырдария аудандық мәслихатының 2020 жылғы 3 шілдедегі № 417 шешімі. Қызылорда облысының Әділет департаментінде 2020 жылғы 9 шілдеде № 7562 болып тіркелді. Мерзімі біткендіктен қолданыс тоқтатылды

"Жайылымдар туралы" Қазақстан Республикасының 2017 жылғы 20 ақпандағы Заңының 8-бабының 1-тармақшасына сәйкес Сырдария аудандық мәслихаты ШЕШІМ ҚАБЫЛДАДЫ:

1. Осы шешімнің 1, 2, 3, 4, 5, 6, 7, 8, 9, 10, 11, 12, 13, 14 қосымшаларына сәйкес Сырдария ауданының кент және ауылдық округтерінің 2020-2021 жылдарға арналған жайылымдарды басқару және оларды пайдалану жөніндегі жоспарлары бекітілсін.

2. "Сырдария ауданы бойынша 2019-2020 жылдарға арналған жайылымдарды басқару және оларды пайдалану жөніндегі жоспарды бекіту туралы" Сырдария аудандық мәслихатының 2019 жылғы 10 сәуірдегі № 299 шешімінің (нормативтік құқықтық актілерді мемлекеттік тіркеу Тізілімінде 6770 нөмірімен тіркелген, Қазақстан Республикасы нормативтік құқықтық актілерінің эталондық бақылау банкінде 2019 жылғы 26 сәуірде жарияланған) күші жойылды деп танылсын.

3. Осы шешім алғашқы ресми жарияланған күнінен бастап қолданысқа енгізіледі.

*Сырдария аудандық мәслихаты
сессиясының төрағасы*

С. Каюпов

Е. Жақыпов

Сырдария аудандық мәслихатының
2020 жылғы 3 шілдесі
№ 417 шешіміне 1 қосымша

Айдарлы ауылдық округінде жайылымдарды басқару және оларды пайдалану жөніндегі 2020-2021 жылдарға арналған жоспар

Осы Айдарлы ауылдық округінде жайылымдарды басқару және оларды пайдалану жөніндегі 2020-2021 жылдарға арналған жоспар (бұдан әрі - жоспар) Қазақстан Республикасының 2001 жылғы 23 қаңтардағы "Қазақстан Республикасындағы жергілікті мемлекеттік басқару және өзін-өзі басқару туралы", 2017 жылғы 20 ақпандағы "Жайылымдар туралы" Заңдарына, Қазақстан Республикасы Премьер-Министрінің Орынбасары-Қазақстан Республикасының Ауыл шаруашылығы министрінің 2017 жылдың 24 сәуірдегі № 173 "Жайылымдарды ұтымды пайдалану қағидаларын бекіту туралы" бұйрығына (Нормативтік құқықтық актілерді мемлекеттік

тіркеу тізілімінде № 15090 болып тіркелген), Қазақстан Республикасының Ауыл шаруашылығы министрінің 2015 жылғы 14 сәуірдегі № 3-3/332 "Жайлымдардың жалпы алаңына жүктеменің рұқсат етілген шекті нормасын бекіту туралы" бұйрығына (Нормативтік құқықтық актілерді мемлекеттік тіркеу тізілімінде № 11064 болып тіркелген) сәйкес әзірленді.

Жоспар жайылымдарды ұтымды пайдалану, азыққа қажеттілікті тұрақты қамтамасыз ету және жайылымдардың тозуын болдырмау мақсатында қабылданады.

Жоспар құрамында:

1) құқық белгілейтін құжаттар негізінде Айдарлы ауылдық округі аумағында жер санаттары, жер учаскелерінің меншік иелері және жер пайдаланушылар бөлінісінде жайылымдардың орналасу схемасы (картасы) (1 қосымша);

2) жайылым айналымдарының қолайлы схемасы (2-қосымша);

3) жайылымдардың, оның ішінде маусымдық, жайылымдық инфрақұрылым объектілерінің сыртқы және ішкі шекаралары мен алаңдары белгіленген карта (3-қосымша);

4) жайылым пайдаланушылардың су тұтыну нормасына сәйкес жасалған су көздеріне (көлдерге, өзендерге, тоғандарға, апандарға, суару немесе суландыру арналарына, құбырлы немесе шахта құдықтарына) қол жеткізу схемасы (4-қосымша);

5) Айдарлы ауылдық округінде орналасқан жеке және (немесе) заңды тұлғалардың жайылымдармен қамтамасыз етілмеген ауыл шаруашылығы жануарларының мал басын шалғайдағы жайылымдарда орналастыру схемасы (5-қосымша);

6) ауыл шаруашылығы жануарларын жаю мен қозғалудың маусымдық бағыттарын белгілейтін жайылымдарды пайдалану жөніндегі күнтізбелік кесте (6 қосымша).

Жоспар жайылымдарды геоботаникалық тексерудің жай-күйі туралы мәліметтерді, ветеринариялық-санитариялық объектілер туралы мәліметтерді, ауыл шаруашылығы жануарларының мал басының саны туралы деректерді, олардың иелерін көрсете отырып қабылданды және (немесе) заңды тұлғалар ұсынған өзге де деректер туралы мәліметтерді, ауыл шаруашылығы жануарларының түрлері мен жыныстық-жас топтары бойынша қалыптастырылған табындардың, отарлардың, табындардың саны туралы деректерді, шалғайдағы жайылымдарда жаю үшін ауыл шаруашылығы жануарларының мал басын қалыптастыру туралы мәліметтерді, мәдени және аридті жайылымдарда ауыл шаруашылығы жануарларын жаю ерекшеліктері туралы мәліметтерді, малды айдауға арналған сервитуттар туралы мәліметтерді және мемлекеттік органдар, жеке және (немесе) заңды тұлғалар берген.

Айдарлы ауылдық округі аумағының жалпы көлемі 303249 гектар, оның ішінде егістік – 1975 гектар, жайылым жерлері – 302848 гектар.

Санаттары бойынша жерлер келесідей бөлінеді:

ауыл шаруашылығы мақсатындағы жерлер – 10295 гектар;

елді мекендердің жерлері - 401 гектар.

Табиғи ауа-райының жағдайлары бойынша Айдарлы ауылдық округі күрт құбылмалы ауа-райымен құрғақ далалық аймаққа жатады, олар үшін тән қасиет: көктем-жазғы мезгілінің құрғақшылы, жазғы жоғары және қысқы төмен ауа температурасы, жыл мезгілі бойынша жеткіліксіз және тұрақсыз атмосфералық жауын-шашын және бір жыл ішінде едәуір желдің жігерлігі.

2020 жылдың 1 қаңтарына Айдарлы ауылдық округінде (халықтың жеке ауласы және жауапкершілігі шектеулі серіктестіктер, шаруа қожалықтар) ірі қара 2680 бас, оның ішінде 1689 бас аналық мал, 1230 бас ұсақ мал, 585 бас жылқы, 14 бас түйе бар.

Айдарлы ауылдық округінде шаруа және фермерлік қожалықтарындағы мал басы: мүйізді ірі қара 1280 бас, ұсақ мал 40 бас, 236 бас жылқы. Шаруа және фермер қожалықтарының жайылым алаңы 22 549 гектарды құрайды.

Айдарлы ауылдық округі бойынша ауыл шаруашылығы малдарын қамтамасыз ету үшін барлығы 302848 гектар жайылымдық жерлер бар. Елді мекен шегінде 9894 гектар жайылым бар.

Жоғарыда баяндалғанның негізінде, Қазақстан Республикасының "Жайылымдар туралы" Заңының 15 бабына сәйкес жергілікті халықтың мұқтаждығы үшін ауыл шаруашылығы жануарларының аналық (сауын) мал басын ұстау бойынша 9894 гектар көлемінде, жүктеме нормасы 11,0 гектар/бас болғанда қажеттілік 8888 гектарды құрайды.

Ауыл шаруашылығы жануарларының аналық (сауын сиыр) мал басын ұстауға жайылымдық жерлердің қалыптасқан қажеттілігі толық қамтылған.

Жергілікті халықтың басқа ауыл шаруашылығы малдарын жаю бойынша жайылымдық жерлердің қажеттілігі 22770,6 гектар, мүйізді ірі қара басына жүктеме нормасы 11,0 гектар/бас, ұсақ мал – 2,2 гектар/бас, жылқы – 13,0 гектар/бас, түйе – 15,4 гектар/бас.

Қажеттілік:

мүйізді ірі қара үшін - 1400 бас. * 11,0 гектар/бас. = 15400 гектар;

ұсақ мал үшін - 1190 бас. * 2,2 гектар/бас. = 2618 гектар;

жылқы үшін - 349 бас. * 13,0 гектар/бас. = 4537 гектар;

түйе үшін - 14 бас. * 15,4 гектар/бас. = 215,6 гектар;

$15400 + 2618 + 4537 + 215,6 = 22770,6$ гектар.

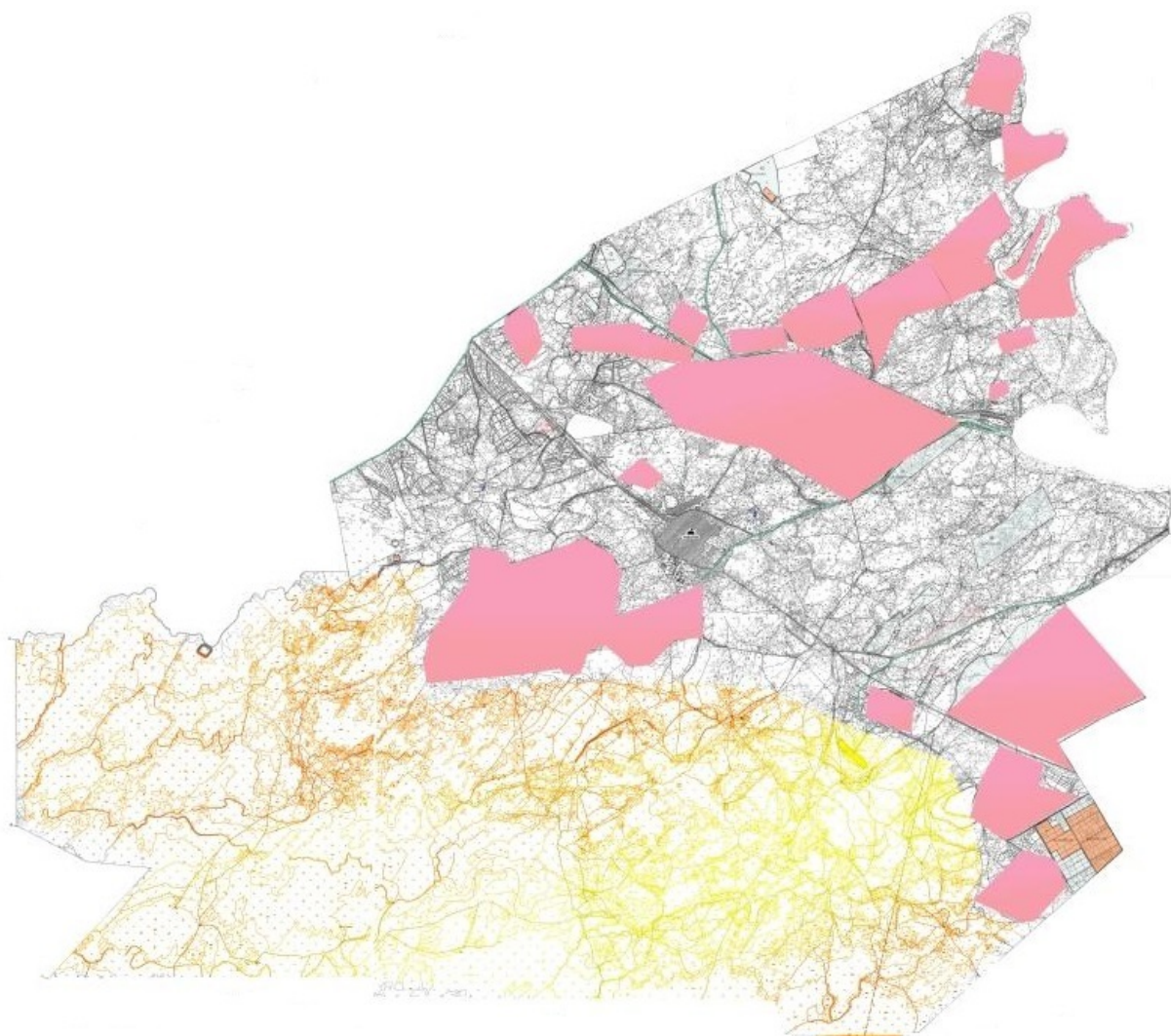
Осы Жоспардың 5 – қосымшасына сәйкес, Айдарлы ауылдық округінің жергілікті халқының ауыл шаруашылығы жануарларының мал басын ауылдық округінің шалғайдағы "Ақтам", "Ботабай" арнасының жиегіндегі жайылымдық жерлерге ауыстыру есебінен 12876,6 гектар жайылымдық жерлердің қалған қажеттілігін өтеу қажет.

Айдарлы ауылдық округінің аумағында 1 ветеринарлық пункт, 1 үлгілік мал қорымы қызмет істейді.

Айдарлы ауылдық округінде малды айдап өтуге арналған сервитуттар белгіленбеген.

Айдарлы ауылдық округінде
жайылымдарды
басқару және оларды пайдалану
жөніндегі
2020-2021 жылдарға арналған жоспарға
1 – қосымша

Құқық белгілейтін құжаттар негізінде Айдарлы ауылдық округі аумағында жер санаттары, жер учаскелерінің меншік иелері және жер пайдаланушылар бөлінісінде жайылымдардың орналасу схемасы (қартасы)



Шартты белгілер:	
	Ауылшаруашылығы мақсатындағы жерлер санатындағы жайылымдар
	Занды тұлғалардың мемлекеттік емес жерлері

Айдарлы ауылдық округі аумағындағы жер учаскелерінің меншік иелері тізімі

№ 1 кесте

№	Жер учаскелерін жер пайдаланушылардың атауы	Жайылым алаңы, (гектар)	Түрлері бойынша малдың болуы, (бас)				Жайылымға қажеттілік нормасы 1 бас, (гектар)			
			ІҚМ	ҰҚМ	Жылқы	Түйе	ІҚМ	ҰҚМ	Жылқы	Түйе
1	Абдикеро в Темирбек	160					11,0	2,2	13,0	15,4
2	Абсағтаров Абдигани	113	3				11,0	2,2	13,0	15,4
3	Алимбетов Болат	75					11,0	2,2	13,0	15,4
4	Алиев Ауесхан	96					11,0	2,2	13,0	15,4
5	Альмаханов Дарханбек	97	35				11,0	2,2	13,0	15,4
6	Альмаханов Муратбек	114	146		20		11,0	2,2	13,0	15,4
7	Мырзанов Нартай	305	34				11,0	2,2	13,0	15,4
8	Аханова Айнур	232	20		3		11,0	2,2	13,0	15,4

72	Есенкел д и Ережеп	207	14		10		11,0	2,2	13,0	15,4
	Қорыты нды	22549	1188	31	340		11,0	2,2	13,0	15,4

Кестенің жалғасы

Жайылымдардың қажеттілігі, (гектар)						А р т ы қ жайылымдар, (гектар)
ІҚМ	ҰҚМ	Жылқы	Түйе	Жиыны (га)		
						160
33				33		80
						75
						96
1067				1067		
1606		260		1866		
374				374		
220		39		259		
77				77		73
165		234		399		
440		260		700		
						44
		351		351		
88						74
154		845		999		
33						83
143				143		4727
33				33		
55		60		120		260
99		528		627		
88				88		
1595				1595		856
33						46
1496		442		1938		
						76
715				715		
						76
						405
66				66		119
						27
264	46,2	78		388,2		
						150
55				55		58
		13		13		140

110				110	3
					113
					385
		325		325	
44				44	72
					256
					78
					39
					77
187	17,6			204,6	
					77
330		78			408
					77
					116
1243				1243	
		117		117	37
					77
					143
					77
					2
825		195		1020	
55				55	2007
33	4,4			37,4	39,6
1100				1100	
143				143	4082
					640
					83
					215
					54
					4
					77
55				55	100
66				66	166
121				121	34
44				44	
341				341	
		104		104	
154		130		284	
13750	68,2	4059		17320,2	17163,6

Аббревиатуралардың таратылып жазылуы:

ІҚМ – ірі қара мал; ҰҚМ – ұсақ қара мал.

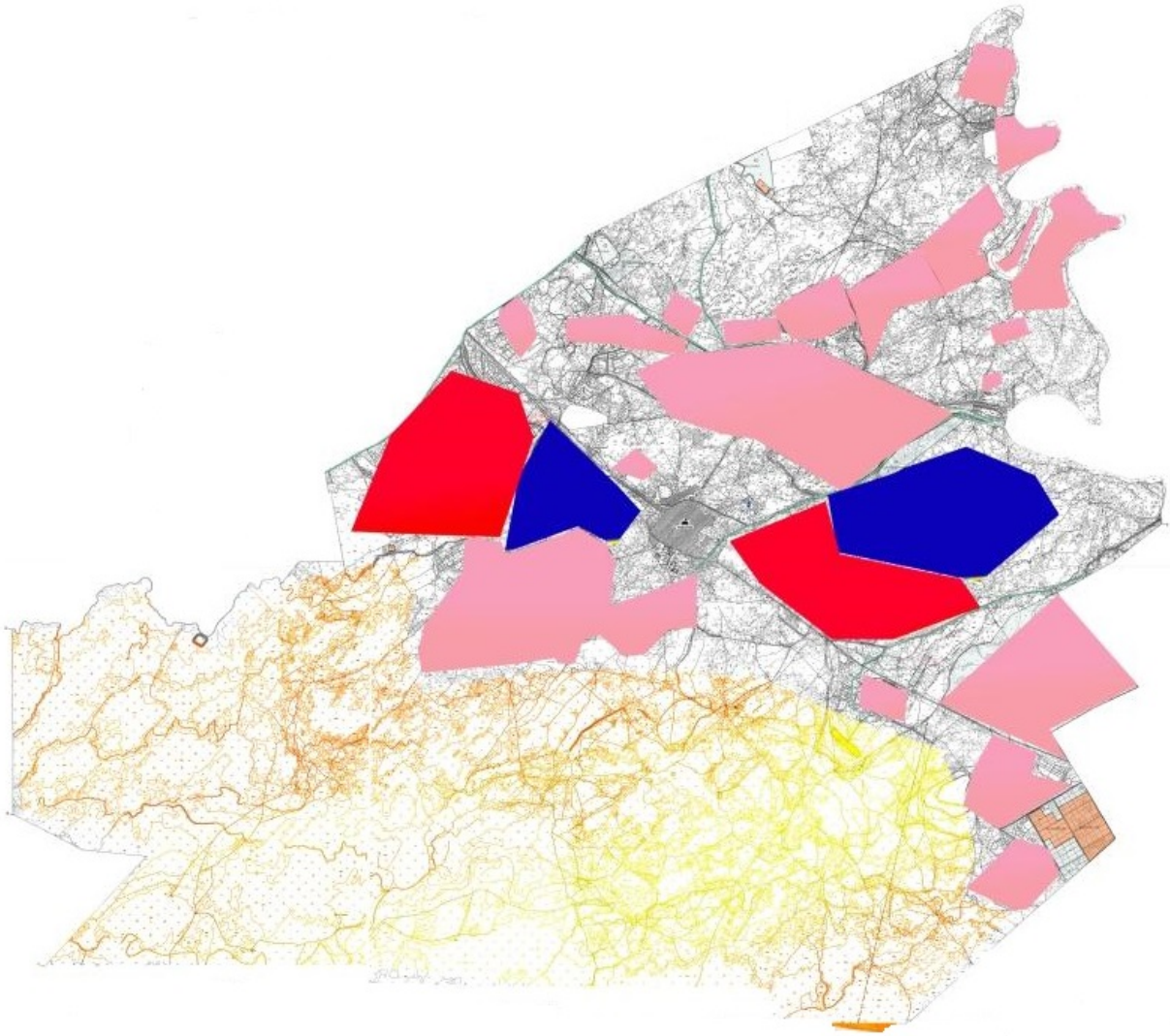
Айдарлы ауылдық округі бойынша мүйізді ірі қараның аналық (сауын) мал басын орналастыру үшін жайылымдарды бөлу жөніндегі мәліметтер





№ 2 кесте

№	Елді мекені	Жайылым алаңы, (гектар)	Сауын сиырлардың болуы, (бас)	Жайылымға қажеттілік нормасы 1 бас, (гектар)	Жайылымдардың қажеттілігі, (гектар)	Жайылымдармен қамтамасыз етілмеген, (гектар)	Қажеттіліктің қамтамасыз етілуі, (пайыз)	Артықшылық, (гектар)
1	Айдарлы ауылы	9894	808	11,0	8888		100,0	1006
	Барлығы	9894	808	11,0	8888		100,0	1006

Айдарлы ауылдық округінде жайылымдарды басқару және оларды пайдалану жөніндегі 2020-2021 жылдарға арналған жоспарға 2 – қосымша

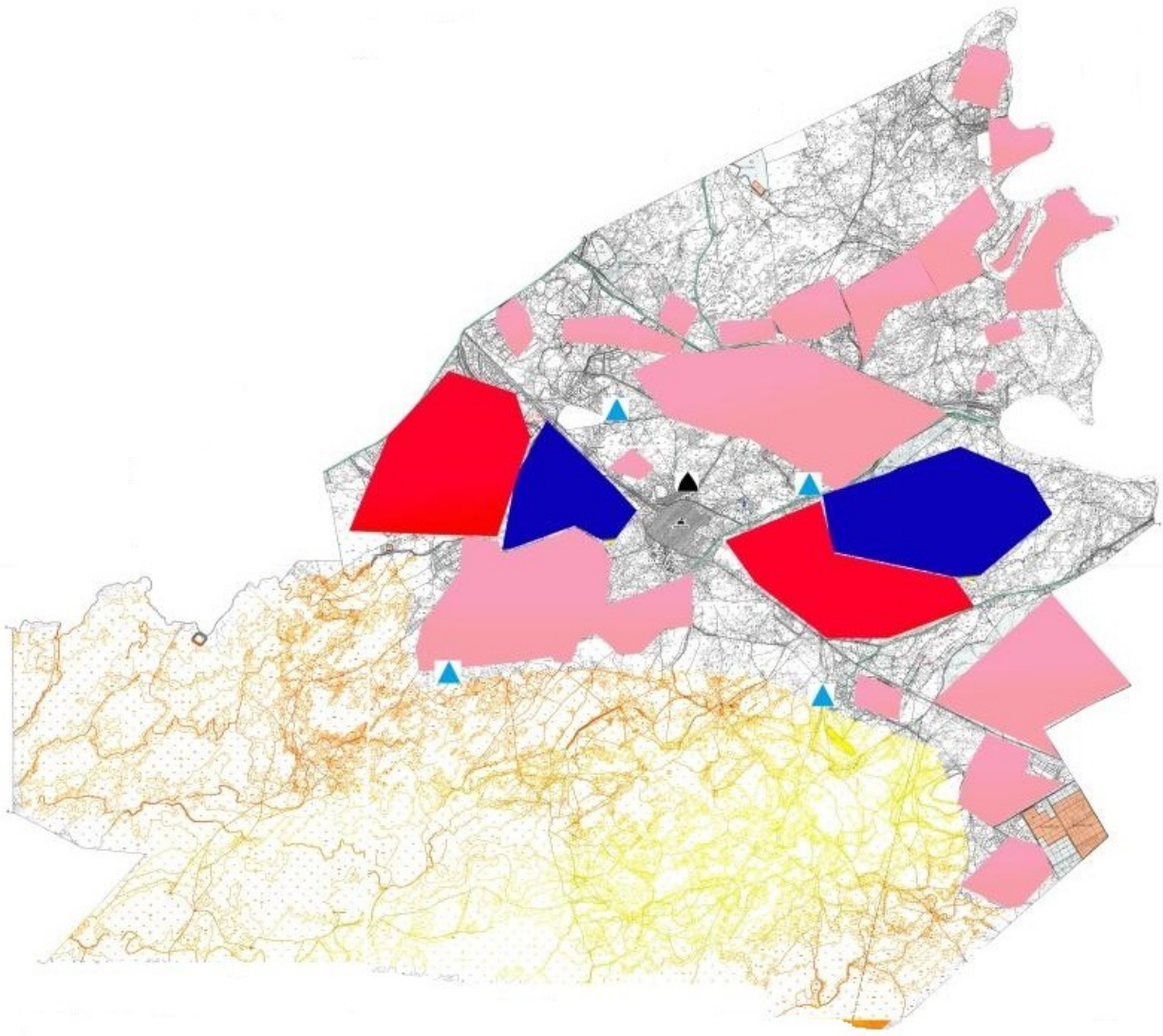
Жайылым айналымдарының қолайлы схемасы





Шартты белгілер:	
	Ауылшаруашылығы мақсатындағы жерлер санатындағы жайылымдар
	Занды тұлғалардың мемлекеттік емес жерлері
	Көктем, жаз айларында пайдаланылатын жайылымдар
	Күз, қыс айларында пайдаланылатын жайылымдар

Айдарлы ауылдық округінде
жайылымдарды
басқару және оларды пайдалану
жөніндегі
2020-2021 жылдарға арналған жоспарға
3 – қосымша

Жайылымдардың, оның ішінде маусымдық, жайылымдық инфрақұрылым объектілерінің сыртқы және ішкі шекаралары мен алаңдары белгіленген карта

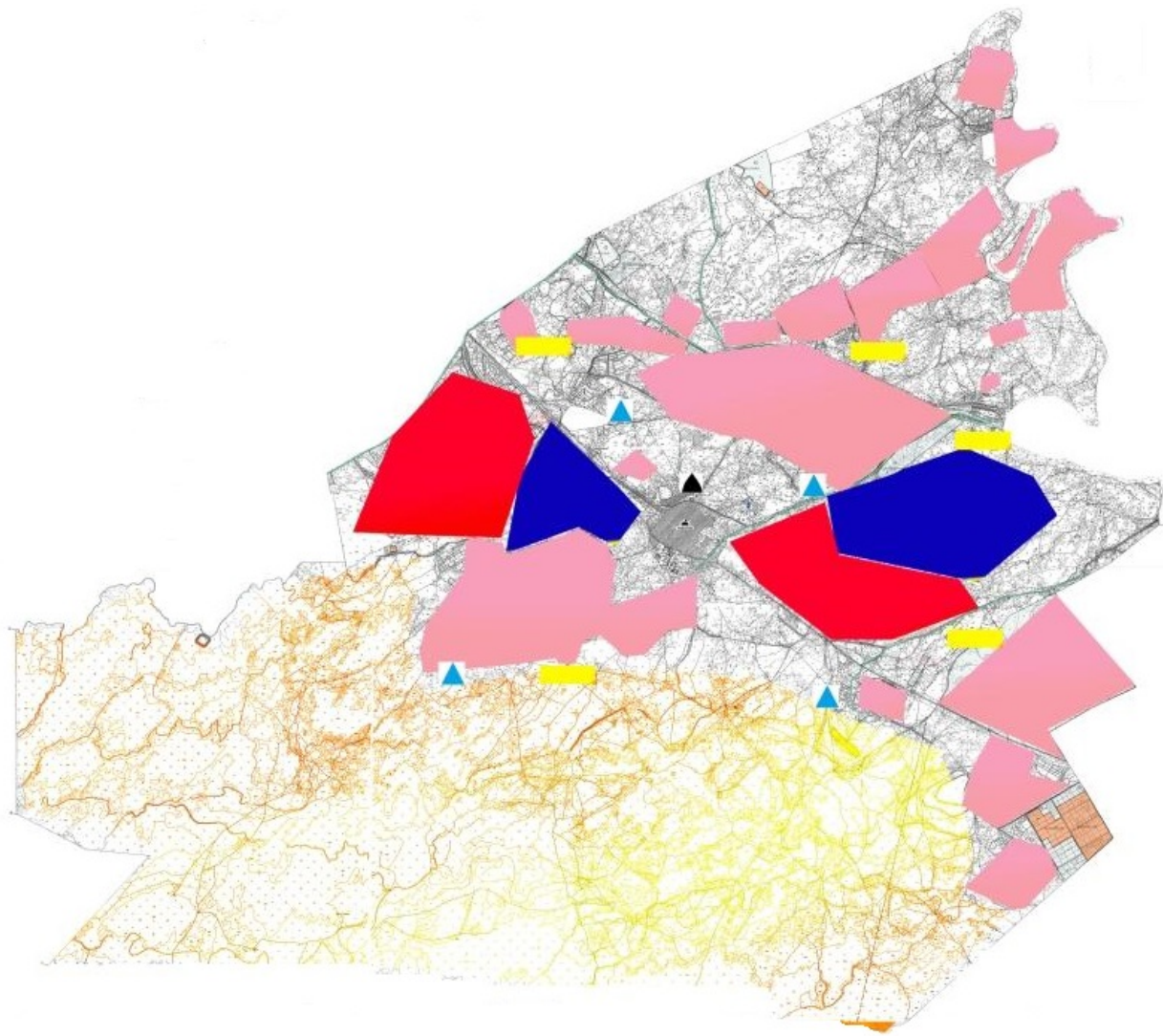




Шартты белгілер:	
	Ауылшаруашылығы мақсатындағы жерлер санатындағы жайылымдар
	Елді мекендер жерлері санатындағы жайылымдар

	Көктем, жаз айларында пайдаланылатын жайылымдар
	Күз, қыс айларында пайдаланылатын жайылымдар
	Ұнғымалар, шахталы құдықтар, апандар
	Мал қорымы

Айдарлы ауылдық округінде
жайылымдарды
басқару және оларды пайдалану
жөніндегі
2020-2021 жылдарға арналған жоспарға
4 – қосымша

Жайылым пайдаланушылардың су тұтыну нормасына сәйкес жасалған су көздеріне (көлдерге, өзендерге, тоғандарға, апандарға, суару немесе суландыру арналарына, құбырлы немесе шахта құдықтарына) қол жеткізу схемасы

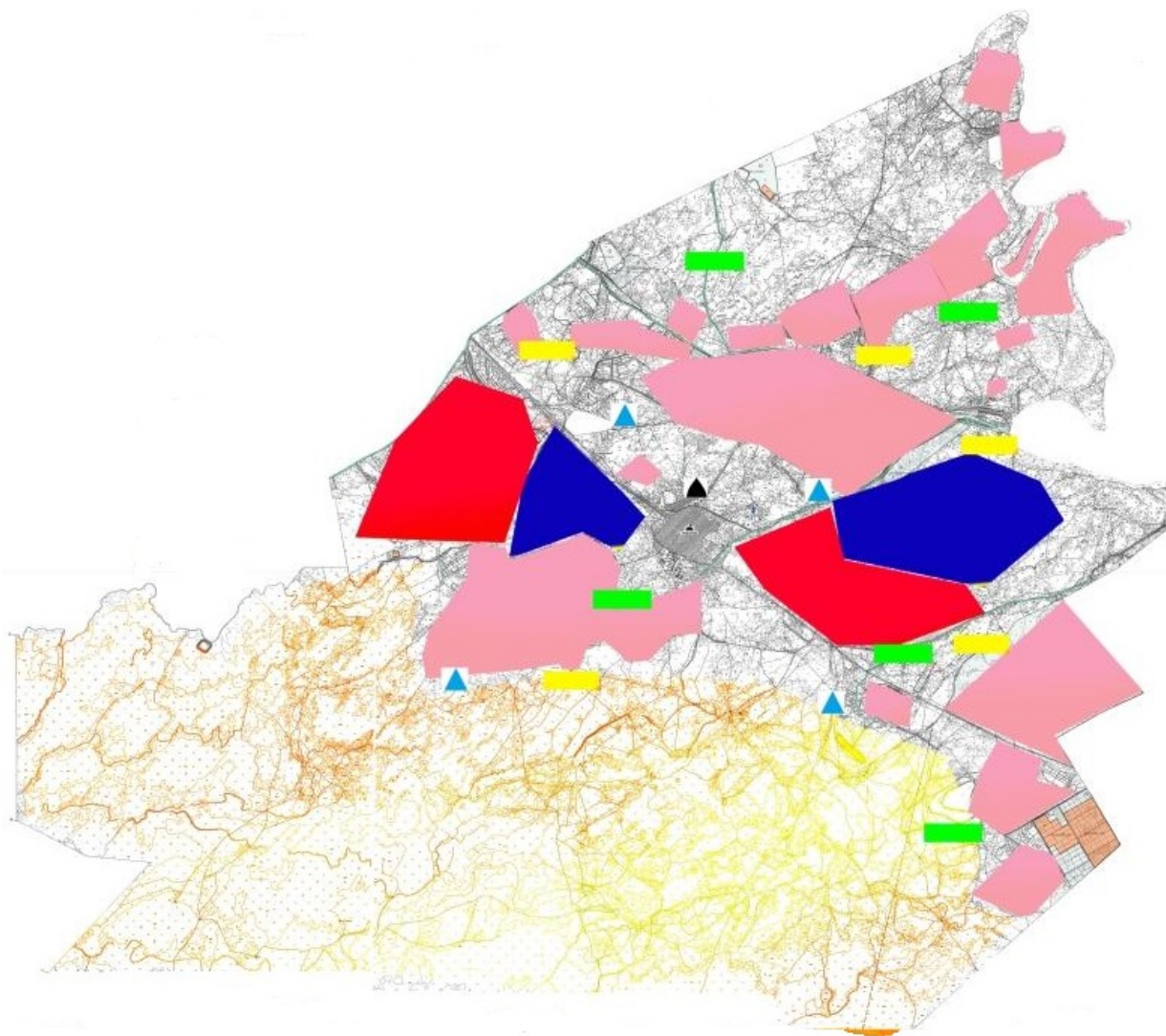





Шартты белгілер:	
	Ауылшаруашылығы мақсатындағы жерлер санатындағы жайылымдар
	Елді мекендер жерлері санатындағы жайылымдар

	Көктем, жаз айларында пайдаланылатын жайылымдар
	Күз, қыс айларында пайдаланылатын жайылымдар
	Ұнғымалар, шахталы құдықтар, апандар

Айдарлы ауылдық округінде
жайылымдарды
басқару және оларды пайдалану
жөніндегі
2020-2021 жылдарға арналған жоспарға
5 – қосымша

Айдарлы ауылдық округінде орналасқан жеке және (немесе) заңды тұлғалардың жайылымдармен қамтамасыз етілмеген ауыл шаруашылығы жануарларының мал басын шалғайдағы жайылымдарда орналастыру схемасы



Шартты белгілер:	
	Ауылшаруашылығы мақсатындағы жерлер санатындағы жайылымдар
	Елді мекендер жерлері санатындағы жайылымдар
	Мал басын орналастыру шекаралары

Айдарлы ауылдық округінде
жайылымдарды
басқару және оларды пайдалану
жөніндегі

Ауыл шаруашылығы жануарларын жаю мен қозғалудың маусымдық бағыттарын белгілейтін жайылымдарды пайдалану жөніндегі күнтізбелік кесте

Жылдар	Елді мекен атауы	Шалғай жайылымға (Қызылқұм, Арысқұм,) малдардың айдап шығарылу мерзімі	Ш а л ғ а й жайылымнан қайтарылу мерзімі	Ескерту
2020	Айдарлы ауылы	Наурыз 2 жартысы	Қазан 1 онкүндігі	Ауарайының қолайсыздығына байланысты мерзімдері өзгертіледі.
2021	Айдарлы ауылы	Наурыз 2 жартысы	Қазан 1 онкүндігі	

Сырдария аудандық мәслихатының
2020 жылғы 3 шілдесі
№ 417 шешіміне 2 қосымша

Ақжарма ауылдық округінде жайылымдарды басқару және оларды пайдалану жөніндегі 2020-2021 жылдарға арналған жоспар

Осы Ақжарма ауылдық округінің жайылымдарды басқару және оларды пайдалану жөніндегі 2020-2021 жылдарға арналған жоспар (бұдан әрі - жоспар) Қазақстан Республикасының 2001 жылғы 23 қаңтардағы "Қазақстан Республикасындағы жергілікті мемлекеттік басқару және өзін-өзі басқару туралы", 2017 жылғы 20 ақпандағы "Жайылымдар туралы" Заңдарына, Қазақстан Республикасы Премьер-Министрінің Орынбасары-Қазақстан Республикасының Ауылшаруашылығы министрінің 2017 жылдың 24 сәуірдегі № 173 "Жайылымдарды ұтымды пайдалану қағидаларын бекіту туралы" бұйрығына (Нормативтік құқықтық актілерді мемлекеттік тіркеу тізілімінде № 15090 болып тіркелген), Қазақстан Республикасының Ауыл шаруашылығы министрінің 2015 жылғы 14 сәуірдегі № 3-3/332 "Жайылымдардың жалпы алаңына жүктеменің рұқсат етілген шекті нормасын бекіту туралы" бұйрығына (Нормативтік құқықтық актілерді мемлекеттік тіркеу тізілімінде № 11064 болып тіркелген) сәйкес әзірленді.

Жоспар жайылымдарды ұтымды пайдалану, азыққа қажеттілікті тұрақты қамтамасыз ету және жайылымдардың тозуын болдырмау мақсатында қабылданады.

Жоспар құрамында:

- 1) құқық белгілейтін құжаттар негізінде Ақжарма ауылдық округі аумағында жер санаттары, жер учаскелерінің меншік иелері және жер пайдаланушылар бөлінісінде жайылымдардың орналасу схемасы (картасы) (1 қосымша);
- 2) жайылым айналымдарының қолайлы схемасы (2-қосымша);

3) жайылымдардың, оның ішінде маусымдық, жайылымдық инфрақұрылым объектілерінің сыртқы және ішкі шекаралары мен алаңдары белгіленген карта (3-қосымша);

4) жайылым пайдаланушылардың су тұтыну нормасына сәйкес жасалған су көздеріне (көлдерге, өзендерге, тоғандарға, апандарға, суару немесе суландыру арналарына, құбырлы немесе шахта құдықтарына) қол жеткізу схемасы (4-қосымша);

5) Ақжарма ауылдық округінде орналасқан жеке және (немесе) заңды тұлғалардың жайылымдармен қамтамасыз етілмеген ауыл шаруашылығы жануарларының мал басын шалғайдағы жайылымдарда орналастыру схемасы (5-қосымша);

б) ауыл шаруашылығы жануарларын жаю мен қозғалудың маусымдық бағыттарын белгілейтін жайылымдарды пайдалану жөніндегі күнтізбелік кесте (6 қосымша).

Жоспар жайылымдарды геоботаникалық тексерудің жай-күйі туралы мәліметтерді, ветеринариялық-санитариялық объектілер туралы мәліметтерді, ауыл шаруашылығы жануарларының мал басының саны туралы деректерді, олардың иелерін көрсете отырып қабылданды және (немесе) заңды тұлғалар ұсынған өзге де деректер туралы мәліметтерді, ауыл шаруашылығы жануарларының түрлері мен жыныстық-жас топтары бойынша қалыптастырылған табындардың, отарлардың, табындардың саны туралы деректерді, шалғайдағы жайылымдарда жаю үшін ауыл шаруашылығы жануарларының мал басын қалыптастыру туралы мәліметтерді, мәдени және аридті жайылымдарда ауыл шаруашылығы жануарларын жаю ерекшеліктері туралы мәліметтерді, малды айдауға арналған сервитуттар туралы мәліметтерді және мемлекеттік органдар, жеке және (немесе) заңды тұлғалар берген.

Әкімшілік-аумақтық бөлісу Абат, Қарабөгет, Үшкөл, Көптің көлі, Ескіабай ауылдарынан тұрады.

Ақжарма ауылдық округі аумағының жалпы көлемі 21174 гектар, оның ішінде егістік - 5410 гектар, жайылым жерлері - 15422 гектар.

Санаттары бойынша жерлер келесідей бөлінеді:

ауыл шаруашылығы мақсатындағы жерлер - 20832 гектар;

елді мекендердің жерлері – 342 гектар.

Табиғи ауа-райының жағдайлары бойынша Ақжарма ауылдық округі күрт құбылмалы ауа-райымен құрғақ далалық аймаққа жатады, олар үшін тән қасиет: көктем-жазғы мезгілінің құрғақшылы, жазғы жоғары және қысқы төмен ауа температурасы, жыл мезгілі бойынша жеткіліксіз және тұрақсыз атмосфералық жауын-шашын және бір жыл ішінде едәуір желдің жігерлігі.

2020 жылдың 1 қаңтарына Ақжарма ауылдық округінде (халықтың жеке ауласы және жауапкершілігі шектеулі серіктестіктер, шаруа қожалықтар) мүйізді ірі қара 3448 бас, оның ішінде 2121 бас аналық мал, ұсақ мал 2459 бас, 1146 бас жылқы бар.

Ақжарма ауылдық округінде шаруа және фермерлік қожалықтарындағы мал басы: мүйізді ірі қара 1280 бас, ұсақ мал 27 бас, 185 бас жылқы. Шаруа және фермер қожалықтарының жайылым алаңы 10955 гектарды құрайды.

Ақжарма ауылдық округі бойынша ауылшаруашылығы малдарын қамтамасыз ету үшін барлығы 15422 гектар жайылымдық жерлер бар. Елді мекен шегінде 4887 гектар жайылым бар.

Жоғарыда баяндалғанның негізінде, Қазақстан Республикасының "Жайылымдар туралы" Заңының 15 бабына сәйкес жергілікті халықтың мұқтаждығы үшін ауылшаруашылығы жануарларының аналық (сауын) мал басын ұстау бойынша 4887 гектар көлемінде, жүктеме нормасы 11,0 гектар/бас болғанда қажеттілік 13189 гектарды құрайды.

Сауын сиырларға арналған жайылымдық жерлердің жетіспейтін 8302 гектары Іңкәрдария ауылдық округі аумағының жайылымдарына ауыстыру есебінен қамтамасыз етіледі.

Жергілікті халықтың басқа ауыл шаруашылығы малдарын жаю бойынша жайылымдық жерлердің қажеттілігі 41691,4 гектар, мүйізді ірі қара басына жүктеме нормасы 11,0 гектар/бас, ұсақ мал – 2,2 гектар/бас, жылқы – 13,0 гектар/бас, түйе – 15,4 гектар/бас.

Қажеттілік:

мүйізді ірі қара үшін - 2168 бас. * 11,0 гектар/бас. = 23848 гектар;

ұсақ мал үшін - 2432 бас. * 2,2 гектар/бас. = 5350,4 гектар;

жылқы үшін - 961 бас. * 13,0 гектар/бас. = 12493 гектар;

$23848 + 5350,4 + 12493 = 41691,4$ гектар.

Осы Жоспардың 5 – қосымшасына сәйкес, Ақжарма ауылдық округінің жергілікті халқының ауылшаруашылығы жануарларының мал басын Іңкәрдария ауылдық округінің шалғайдағы жайылымдық жерлерге ауыстыру есебінен 36804,4 гектар жайылымдық жерлердің қалған қажеттілігін өтеу қажет.

Ақжарма ауылдық округінің аумағында 1 ветеринарлық пункт, 1 үлгілік мал қорымы қызмет істейді.

Ақжарма ауылдық округінде малды айдап өтуге арналған сервитуттар белгіленбеген.

Ақжарма ауылдық округінде
жайылымдарды
басқару және оларды пайдалану
жөніндегі
2020-2021 жылдарға арналған жоспарға
1 – қосымша

Құқық белгілейтін құжаттар негізінде Ақжарма ауылдық округі аумағында жер санаттары, жер учаскелерінің меншік иелері және жер пайдаланушылар бөлінісінде жайылымдардың орналасу схемасы (картасы)

31	Диуан Канатбек	16				11,0	2,2	13,0
32	Тилеуберг енов Асылхан	126	131			11,0	2,2	13,0
33	Даулетбае в Нұржан	76	10			11,0	2,2	13,0
34	Кожалаков Жаксыбай	93	49	17	22	11,0	2,2	13,0
35	Сыздыков Батырбек	110	13		35	11,0	2,2	13,0
36	Байбол Қайрат	23			32	11,0	2,2	13,0
37	Оразбайұл ы Айтбай	232	14	53		11,0	2,2	13,0
38	Ибадуллае в Мухит	18	9			11,0	2,2	13,0
39	Тұңғышба й Рабиға	11	14	14	1	11,0	2,2	13,0
40	Балапанов Сардарбек	11	37	17	15	11,0	2,2	13,0
41	Айтанов Шакизаме н	338				11,0	2,2	13,0
42	Аскаров Жалғасбек	120	2	7	1	11,0	2,2	13,0
43	Мүсілім Айтбай	19	10			11,0	2,2	13,0
44	Елубаева Кунсулу	46	3			11,0	2,2	13,0
45	Шалабаев Қошқарба й	10				11,0	2,2	13,0
46	Қалмағанб е т Кеңескүл	12	3	12	13	11,0	2,2	13,0
47	Жабагиева Сакипкуль	38	30		15	11,0	2,2	13,0
48	Әмзе Болатбек	112	2	6	11	11,0	2,2	13,0
49	Төрбек Әліби	90	1		32	11,0	2,2	13,0
50	Надилов Болатбек	4				11,0	2,2	13,0
51	Досманбет ов Бахтияр	232				11,0	2,2	13,0
52	Нұрсейіт Қайрат	7				11,0	2,2	13,0

53	Болатов Асхат	6				11,0	2,2	13,0
54	Ибадуллае в Замеддин	11	1			11,0	2,2	13,0
55	Диуанова Айгуль	20				11,0	2,2	13,0
56	Науатұлы Габит	3				11,0	2,2	13,0
57	Әбілдаев Қанат	15				11,0	2,2	13,0
58	Шалабаев Берік	10				11,0	2,2	13,0
59	Сүйіндік Жанаберге н	13				11,0	2,2	13,0
60	Сулеймен ұлы Абат	19			1	11,0	2,2	13,0
61	Атымтай Айтмағанб ет	23	2	47		11,0	2,2	13,0
	Қорытынд ы	10955	1645	339	417	11,0	2,2	13,0

Кестенің жалғасы

Жайылымдардың қажеттілігі, (гектар)				Артық жайылымдар , (гектар)
ІҚМ	ҰҚМ	Жылқы	Жиыны	
55	19,8	143	217,8	
33			33	
132		182	314	
11			11	101
88			88	
1397	8,8	897	2302,8	
				27
341		65	406	
2068		325	2393	
				11
33		130	163	
				2
110	22	104	236	
1155		65	1220	
132		52	184	
3025	2,2	3027,2	6054,2	6768
143	19,8	481	643,8	
				79
539	68,2	13	620,2	

1364	176	559	2099	
110			110	
66		91	157	
				13
616			616	
2354			2354	
11			11	126
				151
				172
11				14
99			99	
				16
1441			1441	
110			110	
539	37,4	286	862,4	
143		455	598	
		416	416	
154	116,6		270,6	
99			99	
154	30,8	13	197,8	
407	37,4	195	639,4	
				338
22	15,4	13	50,4	69,6
110			110	
33			33	13
				10
33	26,4	169	228,4	
330		195	525	
22	13,2	143	178,2	
11		416	427	
				4
				232
				7
				6
11			11	
				20
				3
				15
				10
				13
		13	13	

22		103,4	125,4	
17534	594	8551,6	26668,4	8220,6

Аббревиатуралардың таратылып жазылуы:
 ІҚМ – ірі қара мал; ҰҚМ – ұсақ қара мал.

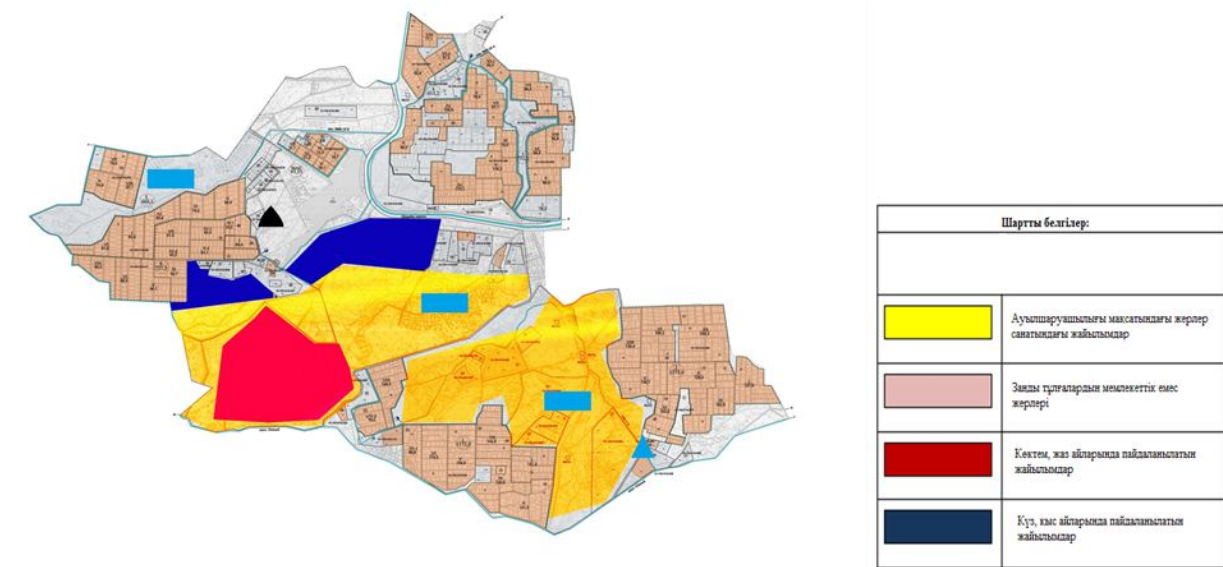
Ақжарма ауылдық округі бойынша мүйізді ірі қараның аналық (сауын) мал басын орналастыру үшін жайылымдарды бөлу жөніндегі мәліметтер

№ 2 кесте

№	Елді мекені	Жайылым алаңы, (гектар)	Сауын сиырлардың болуы, (бас)	Жайылымға қажеттілік нормасы 1 бас, (гектар)	Жайылымдардың қажеттілігі, (гектар)	Жайылымдармен қамтамасыз етілмеген, (гектар)	Қажеттіліктің қамтамасыз етілуі, (пайыз)	Артықшылық, (гектар)
1	Ақжарма ауылы	4887	1199	11,0	13189	8302	37,0	

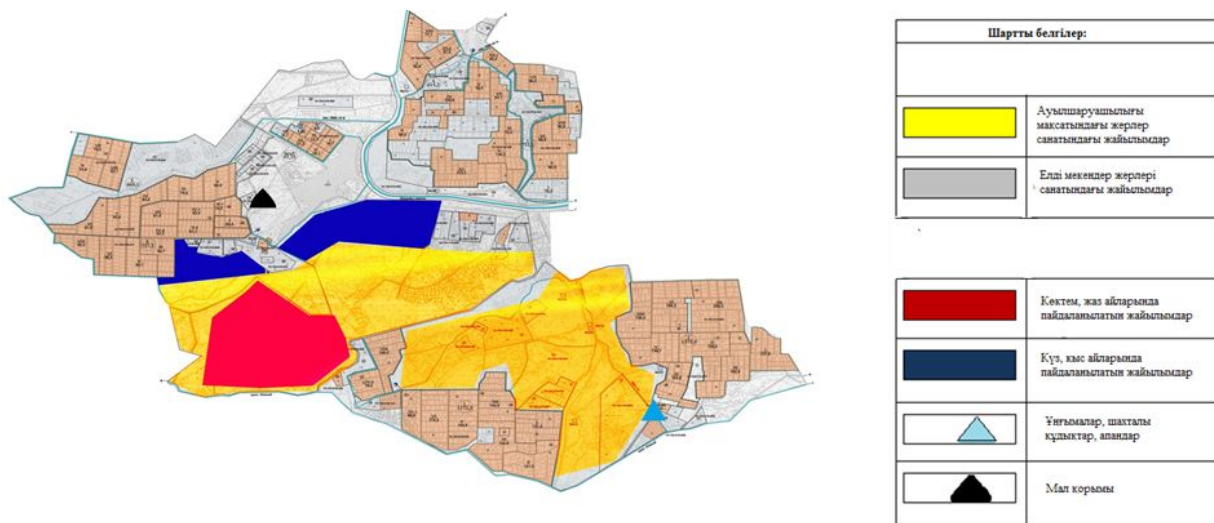
Ақжарма ауылдық округінде жайылымдарды басқару және оларды пайдалану жөніндегі 2020-2021 жылдарға арналған жоспарға 2 – қосымша

Жайылым айналымдарының қолайлы схемасы



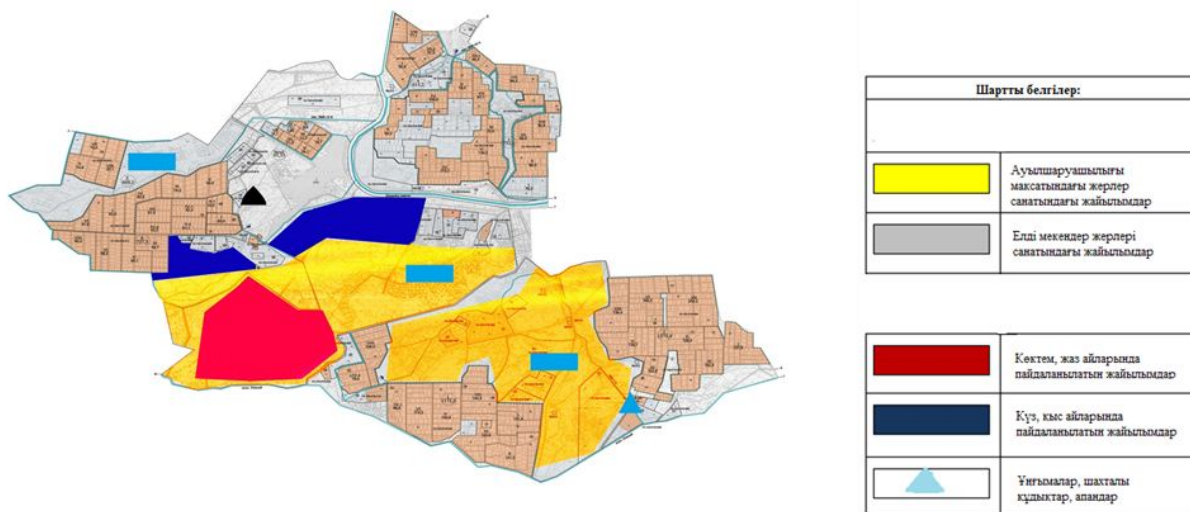
Ақжарма ауылдық округінде жайылымдарды басқару және оларды пайдалану жөніндегі 2020-2021 жылдарға арналған жоспарға 3 – қосымша

Жайылымдардың, оның ішінде маусымдық, жайылымдық инфрақұрылым объектілерінің сыртқы және ішкі шекаралары мен алаңдары белгіленген карта



Акжарма ауылдық округінде
жайылымдарды
басқару және оларды пайдалану
жөніндегі
2020-2021 жылдарға арналған жоспарға
4 – қосымша

Жайылым пайдаланушылардың су тұтыну нормасына сәйкес жасалған су көздеріне (көлдерге, өзендерге, тоғандарға, апандарға, суару немесе суландыру арналарына, құбырлы немесе шахта құдықтарына) қол жеткізу схемасы



Акжарма ауылдық округінде
жайылымдарды

басқару және оларды пайдалану
жөніндегі
2020-2021 жылдарға арналған жоспарға
5 – қосымша

Ақжарма ауылдық округінде орналасқан жеке және (немесе) заңды тұлғалардың жайылымдармен қамтамасыз етілмеген ауыл шаруашылығы жануарларының мал басын шалғайдағы жайылымдарда орналастыру схемасы



Шартты белгілер:	
	Ауыл шаруашылығы мақсатындағы жерлер саятсындағы жайылымдар
	Елді мекендер жерлері саятсындағы жайылымдар
	Мал басын орналастыру шекаралары

Ақжарма ауылдық округінде
жайылымдарды
басқару және оларды пайдалану
жөніндегі
2020-2021 жылдарға арналған жоспарға
6 – қосымша

Ауыл шаруашылығы жануарларын жаю мен қозғалудың маусымдық бағыттарын белгілейтін жайылымдарды пайдалану жөніндегі күнтізбелік кесте

Жылдар	Елді мекен атауы	Шалғай жайылымға (Қызылқұм) малдардың айдап шығарылу мерзімі	Ш а л ғ а й жайылымнан қайтарылу мерзімі	Ескерту
2020	Ақжарма ауылы	Наурыз 2 жартысы	Қазан 1 онкүндігі	Ауа райының қолайсыздығына байланысты мерзімдері өзгертіледі.
	Қарабөгет ауылы	Наурыз 2 жартысы	Қазан 1 онкүндігі	
	Үшкөл ауылы	Наурыз 2 жартысы	Қазан 1 онкүндігі	
	Көптіңкөл ауылы	Наурыз 2 жартысы	Қазан 1 онкүндігі	
	Ескіабай ауылы	Наурыз 2 жартысы	Қазан 1 онкүндігі	
	Абат ауылы	Наурыз 2 жартысы	Қазан 1 онкүндігі	
	Ақжарма ауылы	Наурыз 2 жартысы	Қазан 1 онкүндігі	
	Қарабөгет ауылы	Наурыз 2 жартысы	Қазан 1 онкүндігі	

2021	Үшкөл ауылы	Наурыз 2 жартысы	Қазан 1 онкүндігі
	Көптіңкөл ауылы	Наурыз 2 жартысы	Қазан 1 онкүндігі
	Ескіабай ауылы	Наурыз 2 жартысы	Қазан 1 онкүндігі
	Абат ауылы	Наурыз 2 жартысы	Қазан 1 он күндігі

Сырдария аудандық мәслихатының
2020 жылғы 3 шілдесі
№ 417 шешіміне 3- қосымша

Аманкелді ауылдық округінде жайылымдарды басқару және оларды пайдалану жөніндегі 2020-2021 жылдарға арналған жоспар

Осы Аманкелді ауылдық округінің жайылымдарды басқару және оларды пайдалану жөніндегі 2020-2021 жылдарға арналған жоспар (бұдан әрі - жоспар) Қазақстан Республикасының 2001 жылғы 23 қаңтардағы "Қазақстан Республикасындағы жергілікті мемлекеттік басқару және өзін-өзі басқару туралы", 2017 жылғы 20 ақпандағы "Жайылымдар туралы" Заңдарына, Қазақстан Республикасы Премьер-Министрінің Орынбасары-Қазақстан Республикасының Ауылшаруашылығы министрінің 2017 жылдың 24 сәуірдегі № 173 "Жайылымдарды ұтымды пайдалану қағидаларын бекіту туралы" бұйрығына (Нормативтік құқықтық актілерді мемлекеттік тіркеу тізілімінде № 15090 болып тіркелген), Қазақстан Республикасының Ауыл шаруашылығы министрінің 2015 жылғы 14 сәуірдегі № 3-3/332 "Жайылымдардың жалпы алаңына жүктеменің рұқсат етілген шекті нормасын бекіту туралы" бұйрығына (Нормативтік құқықтық актілерді мемлекеттік тіркеу тізілімінде № 11064 болып тіркелген) сәйкес әзірленді.

Жоспар жайылымдарды ұтымды пайдалану, азыққа қажеттілікті тұрақты қамтамасыз ету және жайылымдардың тозуын болдырмау мақсатында қабылданады.

Жоспар құрамында:

1) құқық белгілейтін құжаттар негізінде Аманкелді ауылдық округі аумағында жер санаттары, жер учаскелерінің меншік иелері және жер пайдаланушылар бөлінісінде жайылымдардың орналасу схемасы (картасы) (1 қосымша);

2) жайылым айналымдарының қолайлы схемасы (2-қосымша);

3) жайылымдардың, оның ішінде маусымдық, жайылымдық инфрақұрылым объектілерінің сыртқы және ішкі шекаралары мен алаңдары белгіленген карта (3-қосымша);

4) жайылым пайдаланушылардың су тұтыну нормасына сәйкес жасалған су көздеріне (көлдерге, өзендерге, тоғандарға, апандарға, суару немесе суландыру арналарына, құбырлы немесе шахта құдықтарына) қол жеткізу схемасы (4-қосымша);

5) Аманкелді ауылдық округінде орналасқан жеке және (немесе) заңды тұлғалардың жайылымдармен қамтамасыз етілмеген ауыл шаруашылығы жануарларының мал басын шалғайдағы жайылымдарда орналастыру схемасы (5-қосымша);

б) ауыл шаруашылығы жануарларын жаю мен қозғалудың маусымдық бағыттарын белгілейтін жайылымдарды пайдалану жөніндегі күнтізбелік кесте (6 қосымша).

Жоспар жайылымдарды геоботаникалық тексерудің жай-күйі туралы мәліметтерді, ветеринариялық-санитариялық объектілер туралы мәліметтерді, ауыл шаруашылығы жануарларының мал басының саны туралы деректерді, олардың иелерін көрсете отырып қабылданды және (немесе) заңды тұлғалар ұсынған өзге де деректер туралы мәліметтерді, ауыл шаруашылығы жануарларының түрлері мен жыныстық-жас топтары бойынша қалыптастырылған табындардың, отарлардың, табындардың саны туралы деректерді, шалғайдағы жайылымдарда жаю үшін ауыл шаруашылығы жануарларының мал басын қалыптастыру туралы мәліметтерді, мәдени және аридті жайылымдарда ауыл шаруашылығы жануарларын жаю ерекшеліктері туралы мәліметтерді, малды айдауға арналған сервитуттар туралы мәліметтерді және мемлекеттік органдар, жеке және (немесе) заңды тұлғалар берген.

Аманкелді ауылдық округі аумағының жалпы көлемі 1020142 гектар, оның ішінде егістік - 188 гектар, жайылым жерлері - 1019888 гектар.

Санаттары бойынша жерлер келесідей бөлінеді:

ауыл шаруашылығы мақсатындағы жерлер - 20984 гектар;

елді мекендердің жерлері - 254 гектар.

Табиғи ауа-райының жағдайлары бойынша Аманкелді ауылдық округі күрт құбылмалы ауа-райымен құрғақ далалық аймаққа жатады, олар үшін тән қасиет: көктем-жазғы мезгілінің құрғақшылы, жазғы жоғары және қысқы төмен ауа температурасы, жыл мезгілі бойынша жеткіліксіз және тұрақсыз атмосфералық жауын-шашын және бір жыл ішінде едәуір желдің жігерлігі.

2020 жылдың 1 қаңтарына Аманкелді ауылдық округінде (халықтың жеке ауласы және жауапкершілігі шектеулі серіктестіктер, шаруа қожалықтар) мүйізді ірі қара 3147 бас, оның ішінде 1633 бас аналық мал, ұсақ мал 3289 бас, 1759 бас жылқы, 327 бас түйе бар.

Аманкелді ауылдық округінде шаруа және фермерлік қожалықтарындағы мал басы: мүйізді ірі қара 896 бас, ұсақ мал 2116 бас, 525 бас жылқы, түйе 275 бас. Шаруа және фермер қожалықтарының жайылым алаңы 13619 гектарды құрайды.

Аманкелді ауылдық округі бойынша ауылшаруашылығы малдарын қамтамасыз ету үшін барлығы 1019888 гектар жайылымдық жерлер бар. Елді мекен шегінде 20796 гектар жайылым бар.

Жоғарыда баяндалғанның негізінде, Қазақстан Республикасының "Жайылымдар туралы" Заңының 15 бабына сәйкес жергілікті халықтың мұқтаждығы үшін ауылшаруашылығы жануарларының аналық (сауын) мал басын ұстау бойынша 20796 гектар көлемінде, жүктеме нормасы 11,0 гектар/бас болғанда қажеттілік 12397 гектарды құрайды.

Ауыл шаруашылығы жануарларының аналық (сауын сиыр) мал басын ұстауға жайылымдық жерлердің қалыптасқан қажеттілігі толық қамтылған.

Жергілікті халықтың басқа ауыл шаруашылығы малдарын жаю бойынша жайылымдық жерлердің қажеттілігі 44184,4 гектар, мүйізді ірі қара басына жүктеме нормасы 11,0 гектар/бас, ұсақ мал – 2,2 гектар/бас, жылқы – 13,0 гектар/бас, түйе – 15,4 гектар/бас.

Қажеттілік:

мүйізді ірі қара үшін - 2251 бас. * 11,0 гектар/бас. = 24761 гектар;

ұсақ мал үшін - 1173 бас. * 2,2 гектар/бас. = 2580,6 гектар;

жылқы үшін - 1234 бас. * 13,0 гектар/бас. = 16042 гектар;

түйе үшін - 52 бас. * 15,4 гектар/бас. = 800,8 гектар;

$24761 + 2580,6 + 16042 + 800,8 = 44184,4$ гектар.

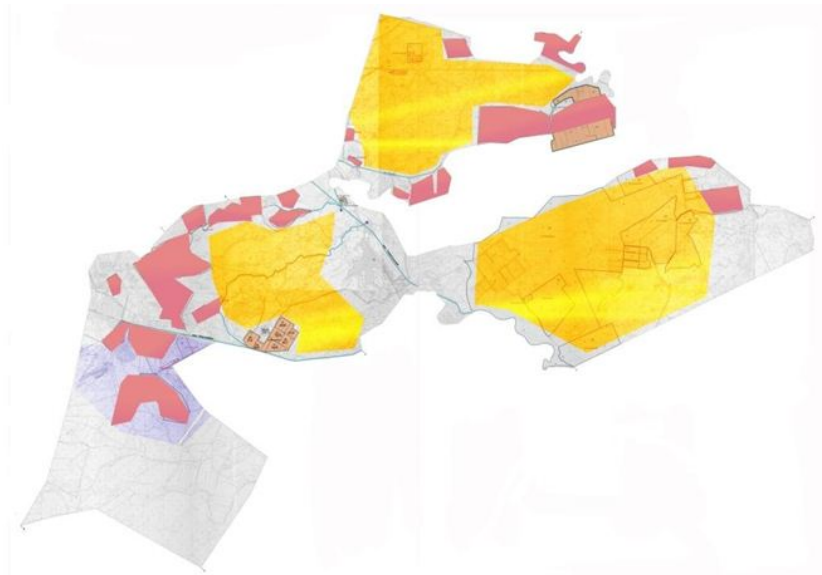
Осы Жоспардың 5 – қосымшасына сәйкес, Аманкелді ауылдық округінің жергілікті халқының ауылшаруашылығы жануарларының мал басын ауылдық округінің шалғайдағы "Мемлекет", "Жасқайрат", "Тораңғылсай" арнасының жиегіндегі жайылымдық жерлерге ауыстыру есебінен 23388,4 гектар жайылымдық жерлердің қалған қажеттілігін өтеу қажет.

Аманкелді ауылдық округінің аумағында 1 ветеринарлық пункт, 1 үлгілік мал қорымы қызмет істейді.

Аманкелді ауылдық округінде малды айдап өтуге арналған сервитуттар белгіленбеген.

Аманкелді ауылдық округінде
жайылымдарды
басқару және оларды пайдалану
жөніндегі
2020-2021 жылдарға арналған жоспарға
1 – қосымша

Құқық белгілейтін құжаттар негізінде Аманкелді ауылдық округі аумағында жер санаттары, жер учаскелерінің меншік иелері және жер пайдаланушылар бөлінісінде жайылымдардың орналасу схемасы (картасы)



Шартты белгілер:	
	Ауылшаруашылығы мақсатындағы жерлер санындағы жайылыстар
	Занды тұлғалардың мемлекеттік емес жерлері

Аманкелді ауылдық округі аумағындағы жер учаскелерінің меншік иелері тізімі

№ 1 кесте

№	Жер учаскелерін жер пайдаланушылардың атауы	Жайылым алаңы, (гектар)	Түрлері бойынша малдың болуы, (басы)				Жайылымға қажеттілік нормасы 1 бас, (гектар)			
			ІҚМ	ҰҚМ	Жылқы	Түйе	ІҚМ	ҰҚМ	Жылқы	Түйе
1	Айымбетов Сейткарим	35					11,0	2,2	13,0	15,4
2	Айымбетов Бексултан	35					11,0	2,2	13,0	15,4
3	Арыстанов Бактияр	255					11,0	2,2	13,0	15,4
4	Амиргалиев Абдигалпар	84					11,0	2,2	13,0	15,4
5	Анламасов Т	32					11,0	2,2	13,0	15,4
6	Сыздықов Еркін	155	45		73		11,0	2,2	13,0	15,4
7	Таджигулова Айгуль	9					11,0	2,2	13,0	15,4

38	Белгиба е в Манап	610	118				11,0	2,2	13,0	15,4
39	Дауылба е в а Калипа	225					11,0	2,2	13,0	15,4
40	Фазылов Зиятбек	466					11,0	2,2	13,0	15,4
41	Миянов Уали	180					11,0	2,2	13,0	15,4
42	Ташимб етов Баглан	15					11,0	2,2	13,0	15,4
43	Тажимо в Жумабе к	225					11,0	2,2	13,0	15,4
44	Калдыбе кова Гулмира	76					11,0	2,2	13,0	15,4
45	Рахмено в а Багланк ул	69					11,0	2,2	13,0	15,4
46	Тилесов Галымж ан	152					11,0	2,2	13,0	15,4
47	Досеков Серикба й	81					11,0	2,2	13,0	15,4
48	Есиркеп о в а Алтына й	15					11,0	2,2	13,0	15,4
49	Ахметов а Карлыга ш	4					11,0	2,2	13,0	15,4
50	Болтаев Нурпейс	225					11,0	2,2	13,0	15,4
51	Смагуло в Нурлан	23					11,0	2,2	13,0	15,4
52	Кожугул о в Куаныш бай	23					11,0	2,2	13,0	15,4
53	Фазылов Зиятбек	346					11,0	2,2	13,0	15,4

88	Баржакс и е в Багдат	39	9				11,0	2,2	13,0	15,4
89	Емберге нова Гаухар	155					11,0	2,2	13,0	15,4
90	Омаров Шайзада	39					11,0	2,2	13,0	15,4
91	Аденов Асхат	39					11,0	2,2	13,0	15,4
92	Еламанов а Венера	77					11,0	2,2	13,0	15,4
93	Танирбергенов Айдар	77					11,0	2,2	13,0	15,4
94	Кульмухаметова Татьяна	15			15		11,0	2,2	13,0	15,4
95	Охапова Улдана	54					11,0	2,2	13,0	15,4
96	Досхожае в Меирбек	4	33				11,0	2,2	13,0	15,4
97	Шаханов Балта-Ходжа	39					11,0	2,2	13,0	15,4
98	Жаппасбаев Марат	39					11,0	2,2	13,0	15,4
99	Айдаров Толеген	39					11,0	2,2	13,0	15,4
100	Дуйсенбеков Касымбек	31					11,0	2,2	13,0	15,4
	Қорытынды	13619	541	1520	241		11,0	2,2	13,0	15,4

Кестенің жалғасы

Жайылымдардың қажеттілігі, (гектар)					Артық жайылымдар, (гектар)
ІҚМ	ҰҚМ	Жылқы	Түйе	Жиыны	
					35
					35
					255
					84

				32
495		1095	1590	
				9
418			418	
				375
				30
				137
				75
				2
				60
				45
				85
				144
				38
				155
				375
				23
				124
				143
				5
				480
				53
209		195	404	163
				452
605	2336,4	273	3214,4	
				93
1309	187	897	2393	
				23
				2009
				121
				400
				39
				18
1298				
				225
				466
				180
				15
				225
				76
				69
				152

				81
				15
				4
				225
				23
				23
				346
				38
				124
				39
				23
				39
				8
				50
				39
				77
				155
957	783,2	208		1948,2
				116
				77
				77
				46
110		338		448
				124
				3
				147
				19
				820
88	37,4	78		203,4
				54
				77
				87
				38
				7
				116
				30
				77
				15
				3
				77
				39

99				99	
					155
					39
					39
					77
					77
		195		195	
					54
363				363	
					39
					39
					39
					31
5951	3344	3279		11276	11472

Аббревиатуралардың таратылып жазылуы:

ІҚМ – ірі қара мал; ҰҚМ – ұсақ қара мал.

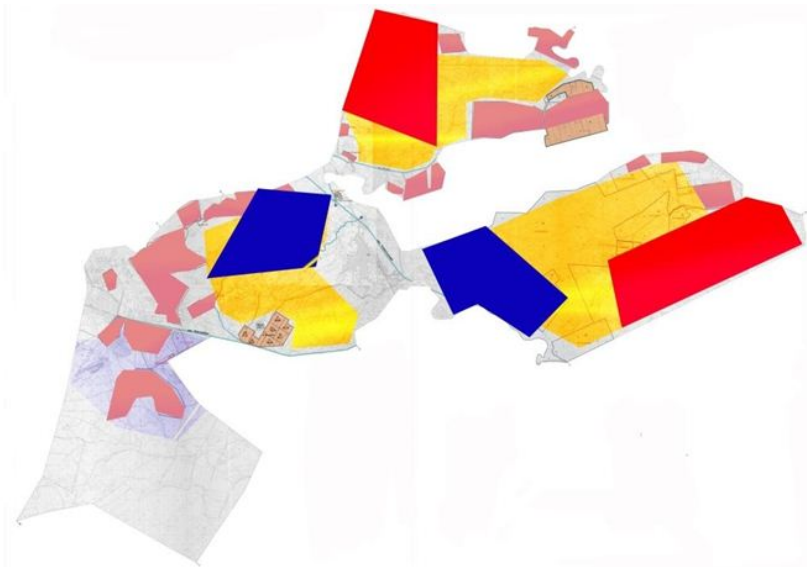
Аманкелді ауылдық округі бойынша мүйізді ірі қараның аналық (сауын) мал басын орналастыру үшін жайылымдарды бөлу жөніндегі мәліметтер

№ 2 кесте

№	Елді мекені	Жайылым алаңы, (гектар)	Сауын сиырлардың болуы, (бас)	Жайылымға қажеттілік нормасы 1 бас, (гектар)	Жайылымдардың қажеттілігі, (гектар)	Жайылымдармен қамтамасыз етілмеген, (гектар)	Қажеттіліктің қамтамасыз етілуі, (пайыз)	Артықшылық, (гектар)
1	Аманкелді ауылы	20796	1127	11,0	12397		100,0	8399
Барлығы		20796	1127	11,0	12397		100,0	8399

Аманкелді ауылдық округінде жайылымдарды басқару және оларды пайдалану жөніндегі 2020-2021 жылдарға арналған жоспарға 2 – қосымша

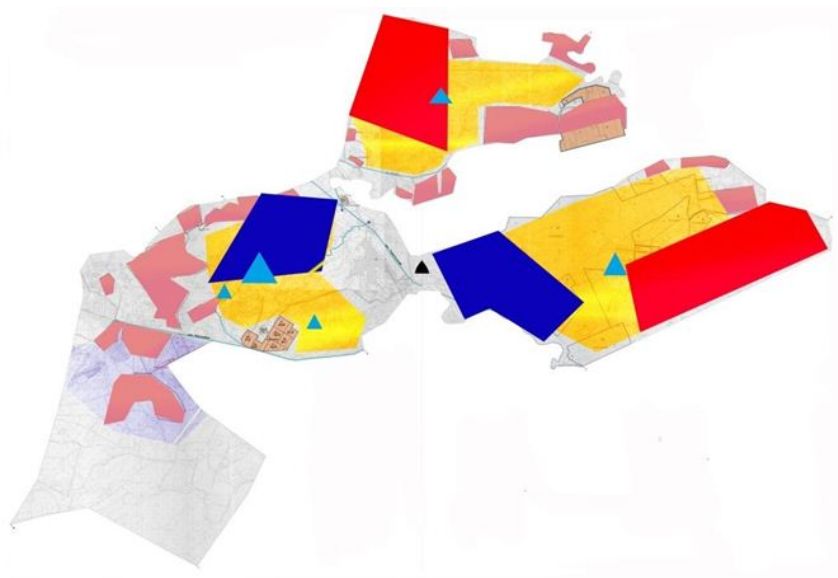
Жайылым айналымдарының қолайлы схемасы



Шартты белгілер:	
	Ауылшаруашылығы мақсатындағы жерлер санатындағы жайылымдар
	Зақым құлғалардың мемлекеттік емес жерлері
	Көктем, жаз айларында пайдаланылатын жайылымдар
	Күз, қыс айларында пайдаланылатын жайылымдар

Аманкелді ауылдық округінде
жайылымдарды
басқару және оларды пайдалану
жөніндегі
2020-2021 жылдарға арналған жоспарға
3 – қосымша

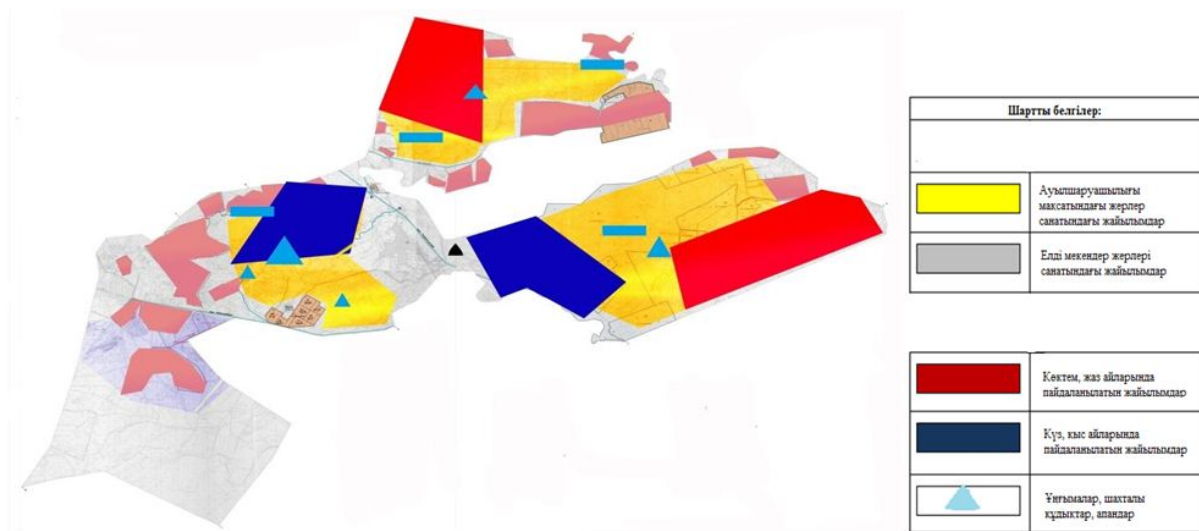
Жайылымдардың, оның ішінде маусымдық, жайылымдық инфрақұрылым объектілерінің сыртқы және ішкі шекаралары мен алаңдары белгіленген карта



Шартты белгілер:	
	Ауылшаруашылығы мақсатындағы жерлер санатындағы жайылымдар
	Елді мекендер жерлері санатындағы жайылымдар
	Көктем, жаз айларында пайдаланылатын жайылымдар
	Күз, қыс айларында пайдаланылатын жайылымдар
	Ұңғымалар, шахталы құдықтар, апандар
	Мал қорығы

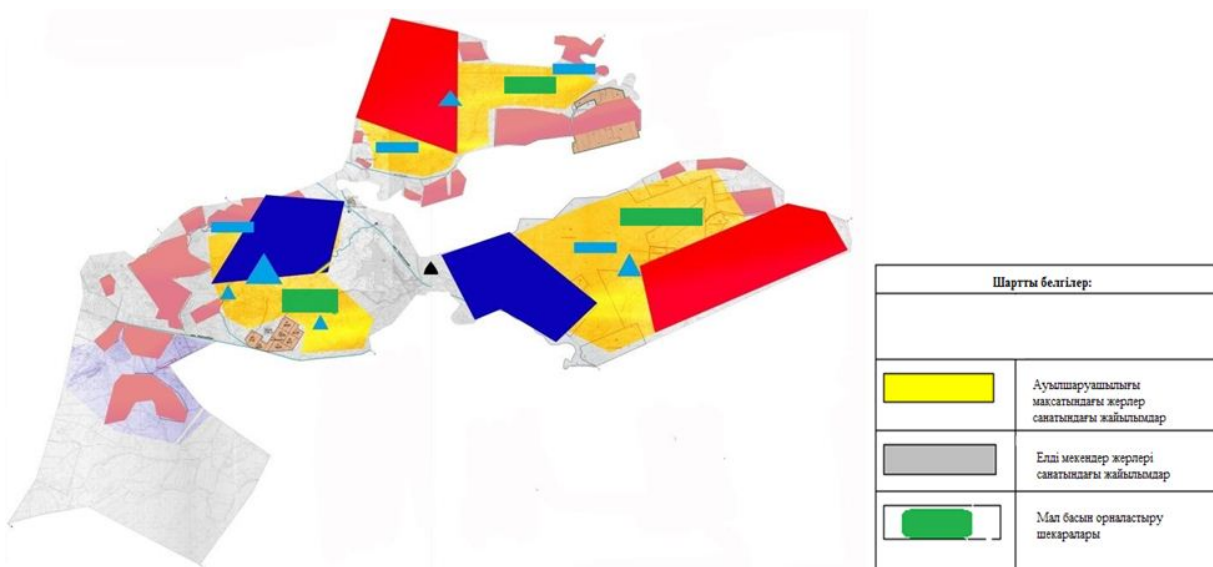
Аманкелді ауылдық округінде
жайылымдарды
басқару және оларды пайдалану
жөніндегі
2020-2021 жылдарға арналған жоспарға
4 – қосымша

Жайылым пайдаланушылардың су тұтыну нормасына сәйкес жасалған су көздеріне (көлдерге, өзендерге, тоғандарға, апандарға, суару немесе суландыру арналарына, құбырлы немесе шахта құдықтарына) қол жеткізу схемасы



Аманкелді ауылдық округінде
жайылымдарды
басқару және оларды пайдалану
жөніндегі
2020-2021 жылдарға арналған жоспарға
5 – қосымша

Аманкелді ауылдық округінде орналасқан жеке және (немесе) заңды тұлғалардың жайылымдармен қамтамасыз етілмеген ауыл шаруашылығы жануарларының мал басын палғайдағы жайылымдарда орналастыру схемасы



Аманкелді ауылдық округінде
жайылымдарды
басқару және оларды пайдалану
жөніндегі
2020-2021 жылдарға арналған жоспарға
6 – қосымша

**Ауыл шаруашылығы жануарларын жаю мен қозғалудың маусымдық бағыттарын
белгілейтін жайылымдарды пайдалану жөніндегі күнтізбелік кесте**

Жылдар	Елді мекен атауы	Шалғай жайылымға (Қызылқұм, Арысқұм, Сарысу) малдардың айдап шығарылу мерзімі	Ш а л ғ а й жайылымнан қайтарылу мерзімі	Ескерту
2020	Аманкелді ауылы	Наурыз 2 жартысы	Қазан 1 онкүндігі	Ауарайының қолайсыздығына байланысты мерзімдері өзгертіледі.
2021	Аманкелді ауылы	Наурыз 2 жартысы	Қазан 1 онкүндігі	

Сырдария аудандық мәслихатының
2020 жылғы 3 шілдесі
№ 417 шешіміне 4- қосымша

**Бесарық ауылдық округінде жайылымдарды басқару және оларды пайдалану жөніндегі 2020
-2021 жылдарға арналған жоспар**

Осы Бесарық ауылдық округінде жайылымдарды басқару және оларды пайдалану жөніндегі 2020-2021 жылдарға арналған жоспар (бұдан әрі - жоспар) Қазақстан Республикасының 2001 жылғы 23 қаңтардағы "Қазақстан Республикасындағы жергілікті мемлекеттік басқару және өзін-өзі басқару туралы", 2017 жылғы 20 ақпандағы "Жайылымдар туралы" Заңдарына, Қазақстан Республикасы Премьер-Министрінің Орынбасары-Қазақстан Республикасының Ауыл шаруашылығы министрінің 2017 жылдың 24 сәуірдегі № 173 "Жайылымдарды ұтымды пайдалану қағидаларын бекіту туралы" бұйрығына (Нормативтік құқықтық актілерді мемлекеттік тіркеу тізілімінде № 15090 болып тіркелген), Қазақстан Республикасының Ауыл шаруашылығы министрінің 2015 жылғы 14 сәуірдегі № 3-3/332 "Жайылымдардың жалпы алаңына жүктеменің рұқсат етілген шекті нормасын бекіту туралы" бұйрығына (Нормативтік құқықтық актілерді мемлекеттік тіркеу тізілімінде № 11064 болып тіркелген) сәйкес әзірленді.

Жоспар жайылымдарды ұтымды пайдалану, азыққа қажеттілікті тұрақты қамтамасыз ету және жайылымдардың тозуын болдырмау мақсатында қабылданады.

Жоспар құрамында:

1) құқық белгілейтін құжаттар негізінде Бесарық ауылдық округі аумағында жер санаттары, жер учаскелерінің меншік иелері және жер пайдаланушылар бөлінісінде жайылымдардың орналасу схемасы (картасы) (1 қосымша);

2) жайылым айналымдарының қолайлы схемасы (2-қосымша);

3) жайылымдардың, оның ішінде маусымдық, жайылымдық инфрақұрылым объектілерінің сыртқы және ішкі шекаралары мен алаңдары белгіленген карта (3-қосымша);

4) жайылым пайдаланушылардың су тұтыну нормасына сәйкес жасалған су көздеріне (көлдерге, өзендерге, тоғандарға, апандарға, суару немесе суландыру арналарына, құбырлы немесе шахта құдықтарына) қол жеткізу схемасы (4-қосымша);

5) Бесарық ауылдық округінде орналасқан жеке және (немесе) заңды тұлғалардың жайылымдармен қамтамасыз етілмеген ауыл шаруашылығы жануарларының мал басын шалғайдағы жайылымдарда орналастыру схемасы (5-қосымша);

6) ауыл шаруашылығы жануарларын жаю мен қозғалудың маусымдық бағыттарын белгілейтін жайылымдарды пайдалану жөніндегі күнтізбелік кесте (6 қосымша).

Жоспар жайылымдарды геоботаникалық тексерудің жай-күйі туралы мәліметтерді, ветеринариялық-санитариялық объектілер туралы мәліметтерді, ауыл шаруашылығы жануарларының мал басының саны туралы деректерді, олардың иелерін көрсете отырып қабылданды және (немесе) заңды тұлғалар ұсынған өзге де деректер туралы мәліметтерді, ауыл шаруашылығы жануарларының түрлері мен жыныстық-жас топтары бойынша қалыптастырылған табындардың, отарлардың, табындардың саны туралы деректерді, шалғайдағы жайылымдарда жаю үшін ауыл шаруашылығы жануарларының мал басын қалыптастыру туралы мәліметтерді, мәдени және аридті жайылымдарда ауыл шаруашылығы жануарларын жаю ерекшеліктері туралы мәліметтерді, малды айдауға арналған сервитуттар туралы мәліметтерді және мемлекеттік органдар, жеке және (немесе) заңды тұлғалар берген.

Бесарық ауылдық округі аумағының жалпы көлемі 422258 гектар, оның ішінде егістік – 1183 гектар, жайылым жерлері – 295338 гектар.

Санаттары бойынша жерлер келесідей бөлінеді:

ауыл шаруашылығы мақсатындағы жерлер – 112528 гектар;

елді мекендердің жерлері - 231 гектар.

Табиғи ауа-райының жағдайлары бойынша Бесарық ауылдық округі күрт құбылмалы ауа-райымен құрғақ далалық аймаққа жатады, олар үшін тән қасиет: көктем-жазғы мезгілінің құрғақшылы, жазғы жоғары және қысқы төмен ауа температурасы, жыл мезгілі бойынша жеткіліксіз және тұрақсыз атмосфералық жауын-шашын және бір жыл ішінде едәуір желдің жігерлігі.

2020 жылдың 1 қаңтарына Бесарық ауылдық округінде (халықтың жеке ауласы және жауапкершілігі шектеулі серіктестіктер, шаруа қожалықтар) мүйізді ірі қара 2515

бас, оның ішінде 1311 бас аналық мал, ұсақ мал 1494 бас, 1311 бас жылқы, 341 бас түйе бар.

Бесарық ауылдық округінде шаруа және фермерлік қожалықтарындағы мал басы: мүйізді ірі қара 689 бас, ұсақ мал 217 бас, 312 бас жылқы, 179 бас түйе. Шаруа және фермер қожалықтарының жайылым алаңы 34893 гектарды құрайды.

Бесарық ауылдық округі бойынша ауыл шаруашылығы малдарын қамтамасыз ету үшін барлығы 295338 гектар жайылымдық жерлер бар. Елді мекен шегінде 13366 гектар жайылым бар.

Жоғарыда баяндалғанның негізінде, Қазақстан Республикасының "Жайылымдар туралы" Заңының 15-бабына сәйкес жергілікті халықтың мұқтаждығы үшін ауыл шаруашылығы жануарларының аналық (сауын) мал басын ұстау бойынша 13366 гектар көлемінде, жүктеме нормасы 11,0 гектар/бас болғанда қажеттілік 9625 гектарды құрайды.

Ауыл шаруашылығы жануарларының аналық (сауын сиыр) мал басын ұстауға жайылымдық жерлердің қалыптасқан қажеттілігі толық қамтылған.

Жергілікті халықтың басқа ауыл шаруашылығы малдарын жаю бойынша жайылымдық жерлердің қажеттілігі 38374,2 гектар, мүйізді ірі қара басына жүктеме нормасы 11,0 гектар/бас, ұсақ мал – 2,2 гектар/бас, жылқы – 13,0 гектар/бас, түйе – 15,4 гектар/бас.

Қажеттілік:

мүйізді ірі қара үшін - 1826 бас. * 11,0 гектар/бас. = 20086 гектар;

ұсақ мал үшін - 1277 бас. * 2,2 гектар/бас. = 2809,4 гектар;

жылқы үшін - 999 бас. * 13,0 гектар/бас. = 12984 гектар;

түйе үшін - 162 бас. * 15,4 гектар/бас. = 2494,8 гектар;

$20086 + 2809,4 + 12984 + 2494,8 = 38374,2$ гектар.

Осы Жоспардың 5 – қосымшасына сәйкес, Бесарық ауылдық округінің жергілікті халқының ауылшаруашылығы жануарларының мал басын ауылдық округінің шалғайдағы Жаңадария арнасының жиегіндегі жайылымдық жерлерге ауыстыру есебінен 25008,2 гектар жайылымдық жерлердің қалған қажеттілігін өтеу қажет.

Бесарық ауылдық округінің аумағында 1 ветеринарлық пункт, 1 үлгілік мал қорымы қызмет істейді.

Бесарық ауылдық округінде малды айдап өтуге арналған сервитуттар белгіленбеген.

Бесарық ауылдық округінде

жайылымдарды

басқару және оларды пайдалану

жөніндегі

2020-2021 жылдарға арналған жоспарға

1 – қосымша

53	Тунгиш баев Марал	19					11,0	2,2	13,0	15,4
54	Удюков а Луйза	5					11,0	2,2	13,0	15,4
55	Арыстан бекова Калипа	140					11,0	2,2	13,0	15,4
56	Акжиги т о в Акбар	17					11,0	2,2	13,0	15,4
57	Иманку л о в Мухит	39					11,0	2,2	13,0	15,4
58	Сүлейме н о в Қайрат	50	2		6		11,0	2,2	13,0	15,4
59	Байкенж е е в Ергешба й	31					11,0	2,2	13,0	15,4
60	Абжеке н о в Ғазиз	51					11,0	2,2	13,0	15,4
61	Анесов Курманг азы	774					11,0	2,2	13,0	15,4
62	Конырб а е в Абдибек	2289					11,0	2,2	13,0	15,4
63	Табынба е в Сейдалы	763					11,0	2,2	13,0	15,4
64	Белгиба е в Манап	3096					11,0	2,2	13,0	15,4
65	Угенов Руслан	77					11,0	2,2	13,0	15,4
66	Конирба е в Султанб ек	2289					11,0	2,2	13,0	15,4
67	Омаров Канат	116					11,0	2,2	13,0	15,4
68	Хожаев Ауезхан	15					11,0	2,2	13,0	15,4
69	Караев Умирбе к	77					11,0	2,2	13,0	15,4

85	Туганбеков Калмурат	447					11,0	2,2	13,0	15,4
86	Алиев Жолдасбек	310					11,0	2,2	13,0	15,4
87	Бадыраков Анаркуль	387					11,0	2,2	13,0	15,4
88	Биханов Темирболат	77					11,0	2,2	13,0	15,4
89	Султанбеков Фархат	438					11,0	2,2	13,0	15,4
90	Биханов Кажмурат	63					11,0	2,2	13,0	15,4
91	Есжанов Мейрамбек	39					11,0	2,2	13,0	15,4
92	Сейтмуратов Орынбек	38					11,0	2,2	13,0	15,4
93	Туганбеков Қалмурат	503					11,0	2,2	13,0	15,4
94	Бекмуратов Нартай	2322					11,0	2,2	13,0	15,4
95	Бисенов Ғабит	77					11,0	2,2	13,0	15,4
96	Оспанов Қалмақ	387					11,0	2,2	13,0	15,4
97	Исмаилов Сыражадин	743					11,0	2,2	13,0	15,4
98	Сейтов Нурлыбек	588					11,0	2,2	13,0	15,4
	Қорытынды	34 893	552	184	173	179	11,0	2,2	13,0	15,4

Кестенің жалғасы

Жайылымдардың қажеттілігі, (гектар)									
-------------------------------------	--	--	--	--	--	--	--	--	--

ІҚМ	ҰҚМ	Жылқы	Түйе	Жиыны	Артық жайылымдар, (гектар)
594	41,8	13		648,8	
1562	363	208	646,8	2779,8	
88		13	492,8	593,8	
165		546		711	
374		273	308	955	
77		110		187	
187		390		577	
		26	1309	1335	
1309		88		1397	
		260			
286		91		377	
374				374	
1001				1001	
					2319
					15
					8
					157
					8
					77
					54
					155
					183
					47
					7
					38
					31
					3
					1160
					80
					4
					10
					16
					19
					30
					48
					155
					387
					376
					42

11		26		37	57
					9
					300
					70
					5
					94
					8
					113
					77
					15
					2
					39
					25
					19
					5
					140
					17
					39
22		66		88	
					31
					51
					774
					2289
					763
					3096
					77
					2289
					116
					15
					77
					77
					39
22		91		113	
					37
					11
					9518
					12
					12
					193
					24
					7
					38

					154
					464
					464
					447
					310
					387
					77
					438
					63
					39
					38
					503
					2322
					77
					387
					743
					588
6072	404,8	2201	2756,6	11174,4	33510

Аббревиатуралардың таратылып жазылуы:

ІҚМ – ірі қара мал; ҰҚМ – ұсақ қара мал.

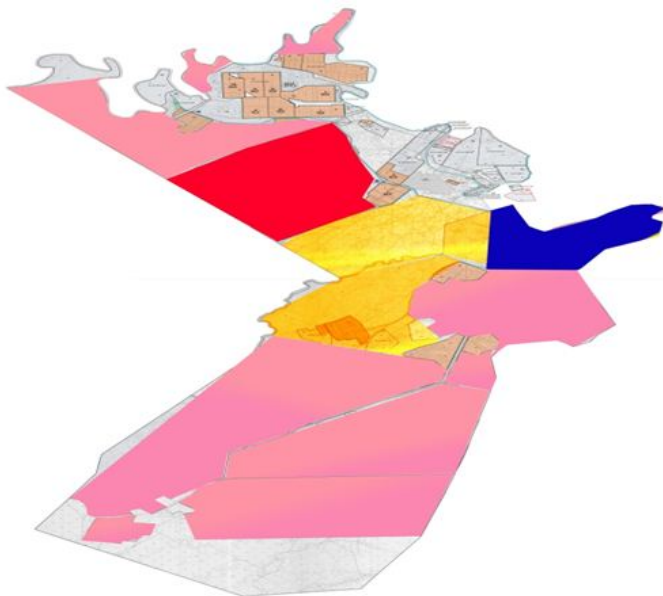
Бесарық ауылдық округі бойынша мүйізді ірі қараның аналық (сауын) мал басын орналастыру үшін жайылымдарды бөлу жөніндегі мәліметтер

№ 2 кесте

№	Елді мекені	Жайылым алаңы, (гектар)	Сауын сиырлардың болуы, (бас)	Жайылымға қажеттілік нормасы 1 бас, (гектар)	Жайылымдардың қажеттілігі, (гектар)	Жайылымдармен қамтамасыз етілмеген, (гектар)	Қажеттіліктің қамтамасыз етілуі, (пайыз)	Артықшылық, (гектар)
1	Бесарық ауылы	13366	875	11,0	9625		100,0	3741
Барлығы		13366	875	11,0	9625		100,0	3741

Бесарық ауылдық округінде жайылымдарды басқару және оларды пайдалану жөніндегі 2020-2021 жылдарға арналған жоспарға 2 – қосымша

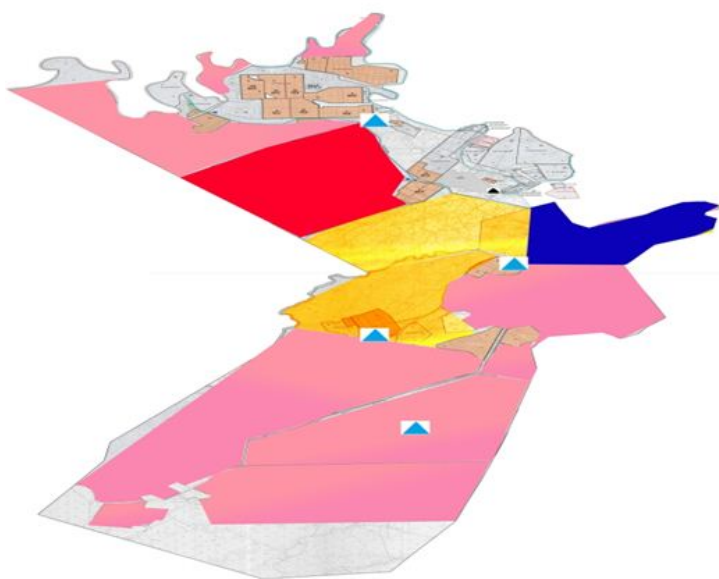
Жайылым айналымдарының қолайлы схемасы



Шартты белгілер:	
	Ауылшаруашылығы мақсатындағы жерлер санатындағы жайылымдар
	Занды тұлғалардың мемлекеттік емес жерлері
	Көктем, жаз айларында пайдаланылатын жайылымдар
	Күз, қыс айларында пайдаланылатын жайылымдар

Бесарық ауылдық округінде
жайылымдарды
басқару және оларды пайдалану
жөніндегі
2020-2021 жылдарға арналған жоспарға
3 – қосымша

Жайылымдардың, оның ішінде маусымдық, жайылымдық инфрақұрылым объектілерінің сыртқы және ішкі шекаралары мен алаңдары белгіленген карта

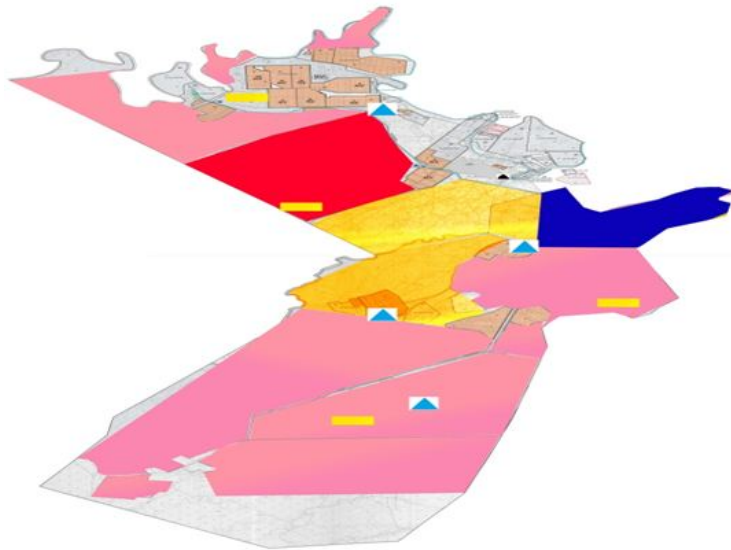




Шартты белгілер:	
	Ауылшаруашылығы мақсатындағы жерлер санатындағы жайылымдар
	Елді мекендер жерлері санатындағы жайылымдар

	Көктем, жаз айларында пайдаланылатын жайылымдар
	Күз, қыс айларында пайдаланылатын жайылымдар
	Үңгірмалар, шахталы құдықтар, апандар
	Мал қорымы

Бесарық ауылдық округінде
жайылымдарды
басқару және оларды пайдалану
жөніндегі

Жайылым пайдаланушылардың су тұтыну нормасына сәйкес жасалған су көздеріне (көлдерге, өзендерге, тоғандарға, апандарға, суару немесе суландыру арналарына, құбырлы немесе шахта құдықтарына) қол жеткізу схемасы



Шартты белгілер:	
	Ауылшаруашылығы мақсатындағы жерлер саятындағы жайылымдар
	Еллі мекендер жерлері саятындағы жайылымдар

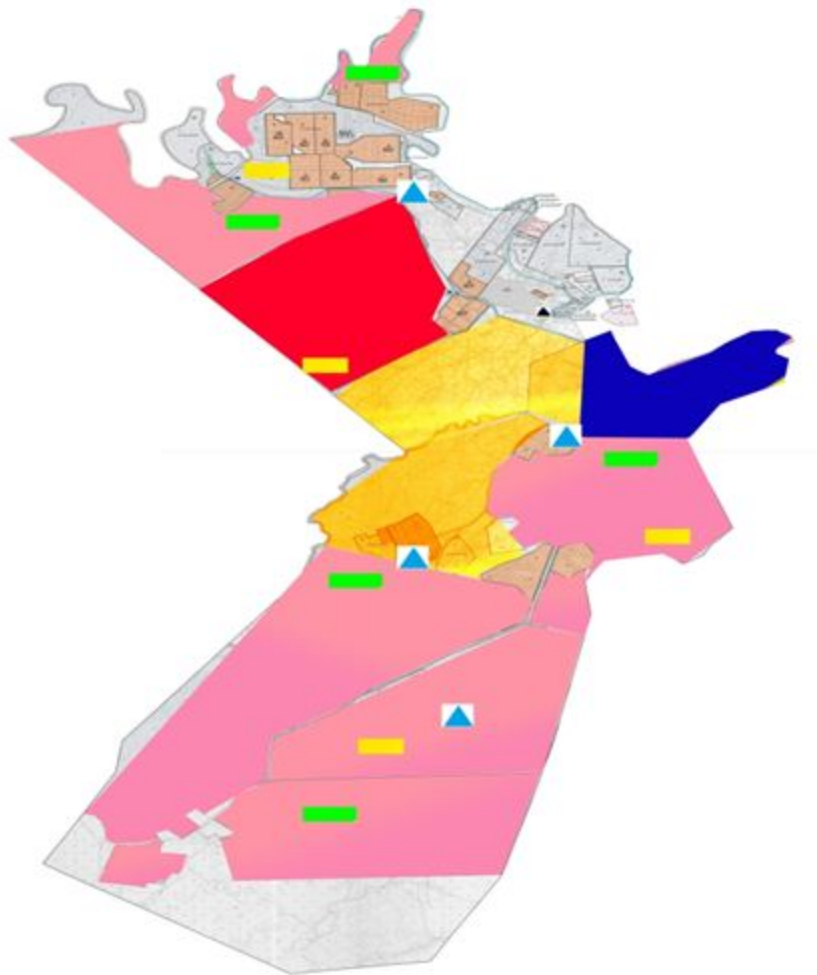
	Көктем, жаз айларында пайдаланылатын жайылымдар
	Күз, қыс айларында пайдаланылатын жайылымдар
	Ұңғымалар, шахталы құдықтар, апандар



Бесарық ауылдық округінде
жайылымдарды
басқару және оларды пайдалану
жөніндегі

2020-2021 жылдарға арналған жоспарға

5 – қосымша

Бесарық ауылдық округінде орналасқан жеке және (немесе) заңды тұлғалардың жайылымдармен қамтамасыз етілмеген ауыл шаруашылығы жануарларының мал басын шалғайдағы жайылымдарда орналастыру схемасы



Шартты белгілер:	
	Ауылшаруашылығы мақсатындағы жерлер санатындағы жайылымдар
	Елді мекендер жерлері санатындағы жайылымдар
	Мал басын орналастыру шекаралары

Бесарық ауылдық округінде
жайылымдарды
басқару және оларды пайдалану
жөніндегі
2020-2021 жылдарға арналған жоспарға
6 – қосымша

Ауыл шаруашылығы жануарларын жаю мен қозғалудың маусымдық бағыттарын белгілейтін жайылымдарды пайдалану жөніндегі күнтізбелік кесте

--	--	--	--	--	--

Жылдар	Елді мекен атауы	Шалғай жайылымға малдардың айдап шығарылу мерзімі	Ш а л ғ а й жайылымнан қайтарылу мерзімі	Ескерту
2020	Бесарық ауылы	Наурыз 2 жартысы	Қазан 1 онкүндігі	Ауарайының қолайсыздығына байланысты мерзімдері өзгертіледі.
2021	Бесарық ауылы	Наурыз 2 жартысы	Қазан 1 онкүндігі	

Сырдария аудандық мәслихатының
2020 жылғы 3 шілдесі
№ 417 шешіміне 5- қосымша

Жетікөл ауылдық округінде жайылымдарды басқару және оларды пайдалану жөніндегі 2020-2021 жылдарға арналған жоспар

Осы Жетікөл ауылдық округінің жайылымдарды басқару және оларды пайдалану жөніндегі 2020-2021 жылдарға арналған жоспар (бұдан әрі - жоспар) Қазақстан Республикасының 2001 жылғы 23 қаңтардағы "Қазақстан Республикасындағы жергілікті мемлекеттік басқару және өзін-өзі басқару туралы", 2017 жылғы 20 ақпандағы "Жайылымдар туралы" Заңдарына, Қазақстан Республикасы Премьер-Министрінің Орынбасары-Қазақстан Республикасының Ауылшаруашылығы министрінің 2017 жылдың 24 сәуірдегі № 173 "Жайылымдарды ұтымды пайдалану қағидаларын бекіту туралы" бұйрығына (Нормативті құқықтық актілерді мемлекеттік тіркеу тізілімінде № 15090 болып тіркелген), Қазақстан Республикасының Ауыл шаруашылығы министрінің 2015 жылғы 14 сәуірдегі № 3-3/332 "Жайылымдардың жалпы алаңына жүктеменің рұқсат етілген шекті нормасын бекіту туралы" бұйрығына (Нормативтік құқықтық актілерді мемлекеттік тіркеу тізілімінде № 11064 болып тіркелген) сәйкес әзірленді.

Жоспар жайылымдарды ұтымды пайдалану, азыққа қажеттілікті тұрақты қамтамасыз ету және жайылымдардың тозуын болдырмау мақсатында қабылданады.

Жоспар құрамында:

- 1) құқық белгілейтін құжаттар негізінде Жетікөл ауылдық округі аумағында жер санаттары, жер учаскелерінің меншік иелері және жер пайдаланушылар бөлінісінде жайылымдардың орналасу схемасы (картасы) (1 қосымша);
- 2) жайылым айналымдарының қолайлы схемасы (2-қосымша);
- 3) жайылымдардың, оның ішінде маусымдық, жайылымдық инфрақұрылым объектілерінің сыртқы және ішкі шекаралары мен алаңдары белгіленген карта (3-қосымша);
- 4) жайылым пайдаланушылардың су тұтыну нормасына сәйкес жасалған су көздеріне (көлдерге, өзендерге, тоғандарға, апандарға, суару немесе суландыру арналарына, құбырлы немесе шахта құдықтарына) қол жеткізу схемасы (4-қосымша);

5) Жетікөл ауылдық округінде орналасқан жеке және (немесе) заңды тұлғалардың жайылымдармен қамтамасыз етілмеген ауыл шаруашылығы жануарларының мал басын шалғайдағы жайылымдарда орналастыру схемасы (5-қосымша);

6) ауыл шаруашылығы жануарларын жаю мен қозғалудың маусымдық бағыттарын белгілейтін жайылымдарды пайдалану жөніндегі күнтізбелік кесте (6 қосымша).

Жоспар жайылымдарды геоботаникалық тексерудің жай-күйі туралы мәліметтерді, ветеринариялық-санитариялық объектілер туралы мәліметтерді, ауыл шаруашылығы жануарларының мал басының саны туралы деректерді, олардың иелерін көрсете отырып қабылданды және (немесе) заңды тұлғалар ұсынған өзге де деректер туралы мәліметтерді, ауыл шаруашылығы жануарларының түрлері мен жыныстық-жас топтары бойынша қалыптастырылған табындардың, отарлардың, табындардың саны туралы деректерді, шалғайдағы жайылымдарда жаю үшін ауыл шаруашылығы жануарларының мал басын қалыптастыру туралы мәліметтерді, мәдени және аридті жайылымдарда ауыл шаруашылығы жануарларын жаю ерекшеліктері туралы мәліметтерді, малды айдауға арналған сервитуттар туралы мәліметтерді және мемлекеттік органдар, жеке және (немесе) заңды тұлғалар берген.

Жетікөл ауылдық округі аумағының жалпы көлемі 17177 гектар, оның ішінде егістік - 15 гектар, жайылым жерлері - 9514 гектар.

Санаттары бойынша жерлер келесідей бөлінеді:

ауыл шаруашылығы мақсатындағы жерлер - 9529 гектар;

елді мекендердің жерлері - 112 гектар.

Табиғи ауа-райының жағдайлары бойынша Жетікөл ауылдық округі күрт құбылмалы ауа-райымен құрғақ далалық аймаққа жатады, олар үшін тән қасиет: көктем-жазғы мезгілінің құрғақшылы, жазғы жоғары және қысқы төмен ауа температурасы, жыл мезгілі бойынша жеткіліксіз және тұрақсыз атмосфералық жауын-шашын және бір жыл ішінде едәуір желдің жігерлігі.

2020 жылдың 1 қаңтарына Жетікөл ауылдық округінде (халықтың жеке ауласы және жауапкершілігі шектеулі серіктестіктер, шаруа қожалықтар) мүйізді ірі қара 1176 бас, оның ішінде 568 бас аналық мал, ұсақ мал 790 бас, 333 бас жылқы бар.

Жетікөл ауылдық округінде шаруа және фермерлік қожалықтарындағы мал басы: мүйізді ірі қара 335 бас, ұсақ мал 230 бас, 150 бас жылқы. Шаруа және фермер қожалықтарының жайылым алаңы 7168 гектарды құрайды.

Жетікөл ауылдық округі бойынша ауыл шаруашылығы малдарын қамтамасыз ету үшін барлығы 9514 гектар жайылымдық жерлер бар. Елді мекен шегінде 2346 гектар жайылым бар.

Жоғарыда баяндалғанның негізінде, Қазақстан Республикасының "Жайылымдар туралы" Заңының 15 бабына сәйкес жергілікті халықтың мұқтаждығы үшін

ауылшаруашылығы жануарларының аналық (сауын) мал басын ұстау бойынша 2346 гектар көлемінде, жүктеме нормасы 11,0 гектар/бас болғанда қажеттілік 4334 гектарды құрайды.

Сауын сиырларға арналған жайылымдық жерлердің жетіспейтін 1988 гектары Аманкелді ауылдық округі аумағының жайылымдарына ауыстыру есебінен қамтамасыз етіледі.

Жергілікті халықтың басқа ауыл шаруашылығы малдарын жаю бойынша жайылымдық жерлердің қажеттілігі 12862 гектар, мүйізді ірі қара басына жүктеме нормасы 11,0 гектар/бас, ұсақ мал – 2,2 гектар/бас, жылқы – 13,0 гектар/бас, түйе – 15,4 гектар/бас.

Қажеттілік:

мүйізді ірі қара үшін - 841 бас. * 11,0 гектар/бас. = 9251 гектар;

ұсақ мал үшін - 560 бас. * 2,2 гектар/бас. = 1232 гектар;

жылқы үшін - 183 бас. * 13,0 гектар/бас. = 2379 гектар.

$9251 + 1232 + 2379 = 12862$ гектар.

Осы Жоспардың 5 – қосымшасына сәйкес, Жетікөл ауылдық округінің жергілікті халқының ауылшаруашылығы жануарларының мал басын Аманкелді ауылдық округінің шалғайдағы жайылымдық жерлерге ауыстыру есебінен 10516 гектар жайылымдық жерлердің қалған қажеттілігін өтеу қажет.



Жетікөл ауылдық округінің аумағында 1 ветеринарлық пункт, 1 үлгілік мал қорымы қызмет істейді.

Жетікөл ауылдық округінде малды айдап өтуге арналған сервитуттар белгіленбеген.

Жетікөл ауылдық округінде
жайылымдарды
басқару және оларды пайдалану
жөніндегі
2020-2021 жылдарға арналған жоспарға
1 – қосымша

Құқық белгілейтін құжаттар негізінде Жетікөл ауылдық округі аумағында жер санаттары, жер учаскелерінің меншік иелері және жер пайдаланушылар бөлінісінде жайылымдардың орналасу схемасы (қартасы)



Шартты белгілер:	
	Ауылшаруашылығы мақсатындағы жерлер санатындағы жайылымдар
	Занды тұлғалардың мемлекеттік емес жерлері

Жетікөл ауылдық округі аумағындағы жер учаскелерінің меншік иелері тізімі

№ 1 кесте

№	Жер учаскелерін жер пайдаланушылардың атауы	Жайылым алаңы, (гектар)	Түрлері бойынша малдың болуы, (бас)				Жайылымға қажеттілік нормасы 1 бас, (гектар)			
			ІҚМ	ҰҚМ	Жылқы	Түйе	ІҚМ	ҰҚМ	Жылқы	Түйе
1	Асанов Ергали	20					11,0	2,2	13,0	15,4
2	Алиев Кайргали	162					11,0	2,2	13,0	15,4
3	Абдиқаримов Базарбек	76	22		38		11,0	2,2	13,0	15,4
4	Әбдраман Алтынбек	216			6		11,0	2,2	13,0	15,4
5	Әбдраман Алтынбек	35	5				11,0	2,2	13,0	15,4
6	Динаев Бекали	956					11,0	2,2	13,0	15,4
7	Бақытжанұлы	87					11,0	2,2	13,0	15,4

	Абылай хан									
8	Балходжаев Раушанбек	96					11,0	2,2	13,0	15,4
9	Жунусбеков Асангали	44					11,0	2,2	13,0	15,4
10	Камалова Бақытылы	23					11,0	2,2	13,0	15,4
11	Кенбабаев Нурмаханбетулла	98	59		1		11,0	2,2	13,0	15,4
12	Рахменшиев Шопанбай	3					11,0	2,2	13,0	15,4
13	Жанадилова Дариха	60					11,0	2,2	13,0	15,4
14	Ибраев Габит	45					11,0	2,2	13,0	15,4
15	Айтмухамбетов Серик	38	70	28	42		11,0	2,2	13,0	15,4
16	Козейбаев Шапагат	38					11,0	2,2	13,0	15,4
17	Бурханова Баян	116					11,0	2,2	13,0	15,4
18	Турева Саракул	52	9		1		11,0	2,2	13,0	15,4
19	Муханов Марат	35					11,0	2,2	13,0	15,4
20	Абдикаримов Кикбай	78					11,0	2,2	13,0	15,4
21	Назаров Ербол	43					11,0	2,2	13,0	15,4
22	Сагимбаев Нартай	39					11,0	2,2	13,0	15,4

39	Жумано в Нурсулт ан	35					11,0	2,2	13,0	15,4
40	Козейба е в Алияска р	209					11,0	2,2	13,0	15,4
	Қорыты нды	7168	213	28	105					

Кестенің жалғасы

Жайылымдардың қажеттілігі, (гектар)					А р т ы қ жайылымдар, (гектар)
ІҚМ	ҰҚМ	Жылқы	Түйе	Жиыны	
					20
					162
242		494		736	
		78		78	138
55				55	
					956
					87
					44
					23
649		13		662	
					3
					45
770	61,6	546		1377,6	
					38
					116
99		13		112	
					35
					78
					43
					39
					39
					39
					38
					15
154				154	
					108
					83
					75
					194

374		221		595	
					1212
					2391
					42
					155
					9
					47
					35
					209
2343	61,6	1365		3769,6	6518

Аббревиатуралардың таратылып жазылуы:

ІҚМ – ірі қара мал; ҰҚМ – ұсақ қара мал.

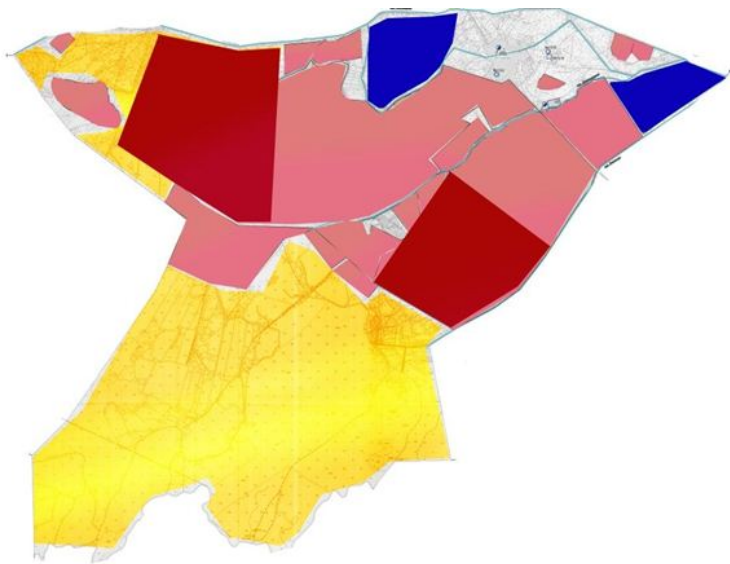
Жетікөл ауылдық округі бойынша мүйізді ірі қараның аналық (сауын) мал басын орналастыру үшін жайылымдарды бөлу жөніндегі мәліметтер

№ 2 кесте

№	Елді мекені	Жайылым алаңы, (гектар)	Сауын сиырлардың болуы, (бас)	Жайылымға қажеттілік нормасы 1 бас, (гектар)	Жайылымдардың қажеттілігі (гектар)	Жайылымдармен қамтамасыз етілмеген, (гектар)	Қажеттіліктің қамтамасыз етілуі, (пайыз)	Артықшылық, (гектар)
1	Жетікөл ауылы	2346	394	11,0	4334	1988	54,0	
Барлығы		2346	394	11,0	4334	1988	54,0	

Жетікөл ауылдық округінде жайылымдарды басқару және оларды пайдалану жөніндегі 2020-2021 жылдарға арналған жоспарға 2 – қосымша

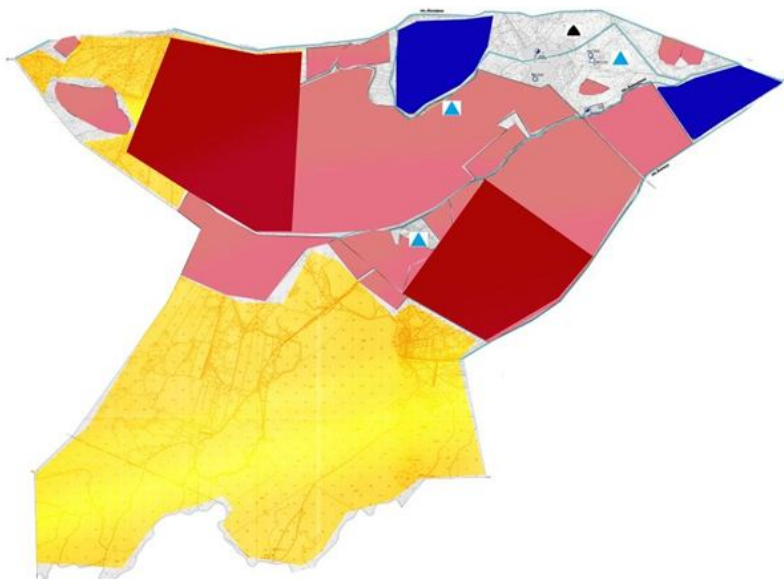
Жайылым айналымдарының қолайлы схемасы





Шартты белгілер:	
	Ауыштарушылығы мақсатындағы жерлер саясатындағы жайылымдар
	Занды құлғалардың мемлекеттік емес жерлері
	Көктем, жаз айларында пайдаланылатын жайылымдар
	Күз, қыс айларында пайдаланылатын жайылымдар

Жетікөл ауылдық округінде
жайылымдарды
басқару және оларды пайдалану
жөніндегі
2020-2021 жылдарға арналған жоспарға
3 – қосымша

Жайылымдардың, оның ішінде маусымдық, жайылымдық инфрақұрылым объектілерінің сыртқы және ішкі шекаралары мен алаңдары белгіленген карта

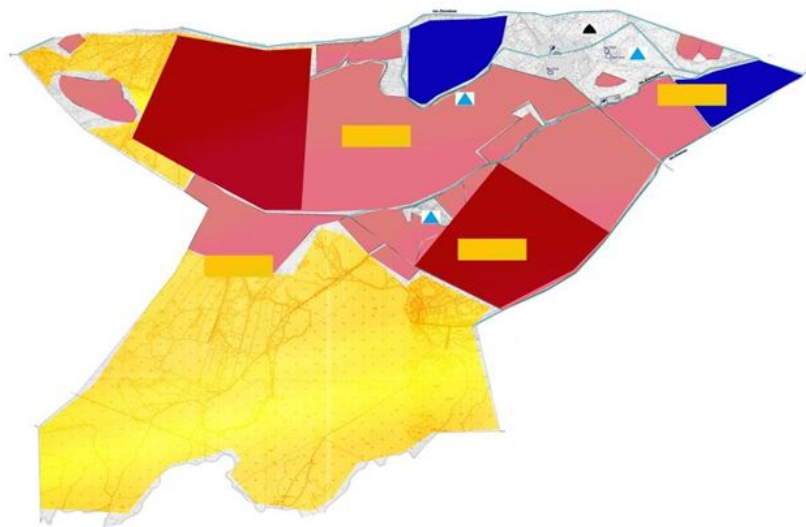




Шартты белгілер:	
	Ауыштарушылығы мақсатындағы жерлер саясатындағы жайылымдар
	Елді мекендер жерлері саясатындағы жайылымдар

	Көктем, жаз айларында пайдаланылатын жайылымдар
	Күз, қыс айларында пайдаланылатын жайылымдар
	Үңгімалар, шахталы құдықтар, апандар
	Мал қорығы

Жетікөл ауылдық округінде
жайылымдарды
басқару және оларды пайдалану
жөніндегі
2020-2021 жылдарға арналған жоспарға

Жайылым пайдаланушылардың су тұтыну нормасына сәйкес жасалған су көздеріне (көлдерге, өзендерге, тоғандарға, апандарға, суару немесе суландыру арналарына, құбырлы немесе шахта құдықтарына) қол жеткізу схемасы

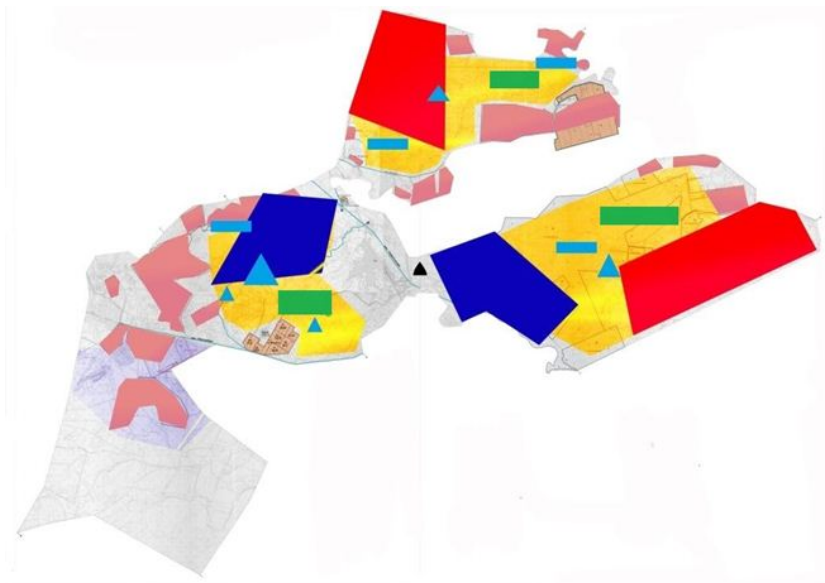


Шартты белгілер:	
	Ауылшаруашылығы мақсатындағы жерлер санатындағы жайылымдар
	Елді мекендер жерлері санатындағы жайылымдар

	Көктем, жаз айларында пайдаланылатын жайылымдар
	Күз, қыс айларында пайдаланылатын жайылымдар
	Ұяғымалар, шахталы құдықтар, апандар

Жетікөл ауылдық округінде
жайылымдарды
басқару және оларды пайдалану
жөніндегі
2020-2021 жылдарға арналған жоспарға
5 – қосымша

Жетікөл ауылдық округінде орналасқан жеке және (немесе) заңды тұлғалардың жайылымдармен қамтамасыз етілмеген ауыл шаруашылығы жануарларының мал басын шалғайдағы жайылымдарда орналастыру схемасы



Шартты белгілер:	
	Ауылшаруашылығы мақсатындағы жерлер саясатындағы жайылымдар
	Елді мекендер жерлері саясатындағы жайылымдар
	Мал басын орналастыру шекаралары

Жетікөл ауылдық округінде
жайылымдарды
басқару және оларды пайдалану
жөніндегі
2020-2021 жылдарға арналған жоспарға
6 – қосымша

Ауыл шаруашылығы жануарларын жаю мен қозғалудың маусымдық бағыттарын белгілейтін жайылымдарды пайдалану жөніндегі күнтізбелік кесте

Жылдар	Елді мекен атауы	Шалғай жайылымға малдардың айдап шығарылу мерзімі	Ш а л ғ а й жайылымнан қайтарылу мерзімі	Ескерту
2020	Жетікөл ауылы	Наурыз 2 жартысы	Қазан 1 онкүндігі	Ауарайының қолайсыздығына байланысты мерзімдері өзгертіледі
2021	Жетікөл ауылы	Наурыз 2 жартысы	Қазан 1 онкүндігі	

Сырдария аудандық мәслихатының
2020 жылғы 3 шілдесі
№ 417 шешіміне 6 - қосымша

Іңкәрдария ауылдық округінде жайылымдарды басқару және оларды пайдалану жөніндегі 2020-2021 жылдарға арналған жоспар

Осы Іңкәрдария ауылдық округінің жайылымдарды басқару және оларды пайдалану жөніндегі 2020-2021 жылдарға арналған жоспар (бұдан әрі - жоспар) Қазақстан Республикасының 2001 жылғы 23 қаңтардағы "Қазақстан Республикасындағы жергілікті мемлекеттік басқару және өзін-өзі басқару туралы", 2017 жылғы 20 ақпандағы "Жайылымдар туралы" Заңдарына, Қазақстан Республикасы Премьер-Министрінің Орынбасары-Қазақстан Республикасының Ауылшаруашылығы

министрінің 2017 жылдың 24 сәуірдегі № 173 "Жайылымдарды ұтымды пайдалану қағидаларын бекіту туралы" бұйрығына (Нормативтік құқықтық актілерді мемлекеттік тіркеу тізілімінде № 15090 болып тіркелген), Қазақстан Республикасының Ауыл шаруашылығы министрінің 2015 жылғы 14 сәуірдегі № 3-3/332 "Жайылымдардың жалпы алаңына жүктеменің рұқсат етілген шекті нормасын бекіту туралы" бұйрығына (Нормативтік құқықтық актілерді мемлекеттік тіркеу тізілімінде № 11064 болып тіркелген) сәйкес әзірленді.

Жоспар жайылымдарды ұтымды пайдалану, азыққа қажеттілікті тұрақты қамтамасыз ету және жайылымдардың тозуын болдырмау мақсатында қабылданады.

Жоспар құрамында:

1) құқық белгілейтін құжаттар негізінде Іңкәрдария ауылдық округі аумағында жер санаттары, жер учаскелерінің меншік иелері және жер пайдаланушылар бөлінісінде жайылымдардың орналасу схемасы (картасы) (1 қосымша);

2) жайылым айналымдарының қолайлы схемасы (2-қосымша);

3) жайылымдардың, оның ішінде маусымдық, жайылымдық инфрақұрылым объектілерінің сыртқы және ішкі шекаралары мен алаңдары белгіленген карта (3-қосымша);

4) жайылым пайдаланушылардың су тұтыну нормасына сәйкес жасалған су көздеріне (көлдерге, өзендерге, тоғандарға, апандарға, суару немесе суландыру арналарына, құбырлы немесе шахта құдықтарына) қол жеткізу схемасы (4-қосымша);

5) Іңкәрдария ауылдық округінде орналасқан жеке және (немесе) заңды тұлғалардың жайылымдармен қамтамасыз етілмеген ауыл шаруашылығы жануарларының мал басын шалғайдағы жайылымдарда орналастыру схемасы (5-қосымша);

6) ауыл шаруашылығы жануарларын жаю мен қозғалудың маусымдық бағыттарын белгілейтін жайылымдарды пайдалану жөніндегі күнтізбелік кесте (6 қосымша).

Жоспар жайылымдарды геоботаникалық тексерудің жай-күйі туралы мәліметтерді, ветеринариялық-санитариялық объектілер туралы мәліметтерді, ауыл шаруашылығы жануарларының мал басының саны туралы деректерді, олардың иелерін көрсете отырып қабылданды және (немесе) заңды тұлғалар ұсынған өзге де деректер туралы мәліметтерді, ауыл шаруашылығы жануарларының түрлері мен жыныстық-жас топтары бойынша қалыптастырылған табындардың, отарлардың, табындардың саны туралы деректерді, шалғайдағы жайылымдарда жаю үшін ауыл шаруашылығы жануарларының мал басын қалыптастыру туралы мәліметтерді, мәдени және аридті жайылымдарда ауыл шаруашылығы жануарларын жаю ерекшеліктері туралы мәліметтерді, малды айдауға арналған сервитуттар туралы мәліметтерді және мемлекеттік органдар, жеке және (немесе) заңды тұлғалар берген.

Әкімшілік-аумақтық бөлісу Пикет-42, Ақтам, Қарақасқа ауылдарынан тұрады.

Іңкәрдария ауылдық округі аумағының жалпы көлемі 448381 гектар, оның ішінде егістік - 8739 гектар, жайылым жерлері – 439587 гектар.

Санаттары бойынша жерлер келесідей бөлінеді:

ауыл шаруашылығы мақсатындағы жерлер - 22584 гектар;

елді мекендердің жерлері - 57 гектар.

Табиғи ауа-райының жағдайлары бойынша Іңкәрдария ауылдық округі күрт құбылмалы ауа-райымен құрғақ далалық аймаққа жатады, олар үшін тән қасиет: көктем-жазғы мезгілінің құрғақшылы, жазғы жоғары және қысқы төмен ауа температурасы, жыл мезгілі бойынша жеткіліксіз және тұрақсыз атмосфералық жауын-шашын және бір жыл ішінде едәуір желдің жігерлігі.

2020 жылдың 1 қаңтарына Іңкәрдария ауылдық округінде (халықтың жеке ауласы және жауапкершілігі шектеулі серіктестіктер, шаруа қожалықтар) мүйізді ірі қара 1284 бас, оның ішінде 781 бас аналық мал, 805 бас ұсақ мал, 696 бас жылқы, 187 бас түйе бар.

Іңкәрдария ауылдық округінде шаруа және фермерлік қожалықтарындағы мал басы: мүйізді ірі қара 546 бас, ұсақ мал 100 бас, 300 бас жылқы, 5 бас түйе. Шаруа және фермер қожалықтарының жайылым алаңы 10087 гектарды құрайды.

Іңкәрдария ауылдық округі бойынша ауылшаруашылығы малдарын қамтамасыз ету үшін барлығы 439587 гектар жайылымдық жерлер бар. Елді мекен шегінде 13845 гектар жайылым бар.

Жоғарыда баяндалғанның негізінде, Қазақстан Республикасының "Жайылымдар туралы" Заңының 15 бабына сәйкес жергілікті халықтың мұқтаждығы үшін ауылшаруашылығы жануарларының аналық (сауын) мал басын ұстау бойынша 13845 гектар көлемінде, жүктеме нормасы 11,0 гектар/бас болғанда қажеттілік 4422 гектар құрайды.

Ауыл шаруашылығы жануарларының аналық (сауын сиыр) мал басын ұстауға жайылымдық жерлердің қалыптасқан қажеттілігі толық қамтылған.

Жергілікті халықтың басқа ауыл шаруашылығы малдарын жаю бойынша жайылымдық жерлердің қажеттілігі 16768,4 гектар, мүйізді ірі қара басына жүктеме нормасы 11,0 гектар/бас, ұсақ мал – 2,2 гектар/бас, жылқы – 13,0 гектар/бас, түйе - 15,4 гектар/бас.

Қажеттілік:

мүйізді ірі қара үшін - 742 бас. * 11,0 гектар/бас. = 8162 гектар;

ұсақ мал үшін - 713 бас. * 2,2 гектар/бас. = 1568,6 гектар;

жылқы үшін - 392 бас. * 13,0 га / бас. = 4312 гектар;

түйе үшін - 177 бас. * 15,4 га / бас. = 2725,8 гектар;

$8162 + 1568,6 + 4312 + 2725,8 = 16768,4$ гектар.

Осы Жоспардың 5 – қосымшасына сәйкес, Іңкәрдария ауылдық округінің жергілікті халқының ауылшаруашылығы жануарларының мал басын ауылдық округінің

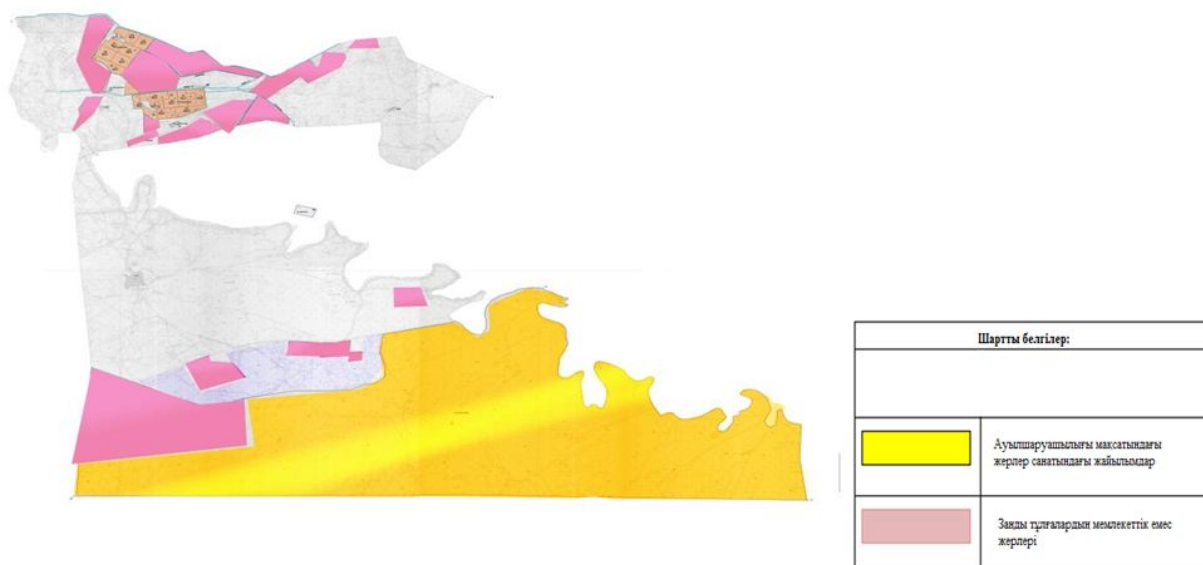
шалғайдағы Ақтам арнасының жиегіндегі жайылымдық жерлерге ауыстыру есебінен 2923,4 гектар жайылымдық жерлердің қалған қажеттілігін өтеу қажет.

Іңкәрдария ауылдық округінің аумағында 1 ветеринарлық пункт, 1 үлгілік мал қорымы қызмет істейді.

Іңкәрдария ауылдық округінде малды айдап өтуге арналған сервитуттар белгіленбеген.

Іңкәрдария ауылдық округінде
жайылымдарды
басқару және оларды пайдалану
жөніндегі
2020-2021 жылдарға арналған жоспарға
1 – қосымша

Құқық белгілейтін құжаттар негізінде Іңкәрдария ауылдық округі аумағында жер санаттары, жер учаскелерінің меншік иелері және жер пайдаланушылар бөлінісінде жайылымдардың орналасу схемасы (картасы)



Іңкәрдария ауылдық округі аумағындағы жер учаскелерінің меншік иелері тізімі

№ 1 кесте

№	Жер учаскелерін жер пайдаланушылардың атауы	Жайылым алаңы, (гектар)	Түрлері бойынша малдың болуы, (бас)				Жайылымға қажеттілік нормасы 1 бас, (гектар)			
			ІҚМ	ҰҚМ	Жылқы	Түйе	ІҚМ	ҰҚМ	Жылқы	Түйе
1	Ахметов Райбек	122					11,0	2,2	13,0	15,4

32	Рахметов Сейтжан	155					11,0	2,2	13,0	15,4
33	Байманов Әбдіраз ақ	201	4	8	2		11,0	2,2	13,0	15,4
34	Салықбаев Ерлан	39					11,0	2,2	13,0	15,4
35	Калыбаев Алмасбек	23					11,0	2,2	13,0	15,4
36	Спан Дастан	116					11,0	2,2	13,0	15,4
37	Оспанов а Гулнар	6857	75				11,0	2,2	13,0	15,4
38	Талғат Турсынбаев	77					11,0	2,2	13,0	15,4
39	Қорытынды	10087	546	100	300	5				

Кестенің жалғасы

Жайылымдардың қажеттілігі, (гектар)					Артық жайылымдар, (гектар)
ІҚМ	ҰҚМ	Жылқы	Түйе	Жиыны	
					122
					38
					49
2024		1183		3207	
66	88	26		180	
					60
44				44	
					23
88	66	234	77	465	
44	22			66	
825				825	
253		260		513	
					400
					5
					167
					20
					309
33	26,4			59,4	
					39

1133		507		1640	
440		1300		1740	
		65		65	
					152
					26
77				77	
		52		52	
					79
88		13		101	
		195		195	
22		52		74	173
					23
					155
44	17,6	26		87,6	113
					39
					23
					116
825				825	6030
					77
6006	220	3913	77	10216	8238

Аббревиатуралардың таратылып жазылуы:

ІҚМ – ірі қара мал; ҰҚМ – ұсақ қара мал.

Іңкәрдария ауылдық округі бойынша елді мекендер бөлінісінде мүйізді ірі қара аналық (сауын) мал басын орналастыру үшін жайылымдарды бөлу жөніндегі мәліметтер

№ 2 кесте

№	Елді мекені	Жайылым алаңы, (гектар)	Сауын сиырлардың болуы, (бас)	Жайылымға қажеттілік нормасы 1 бас, (гектар)	Жайылымдардың қажеттілігі, (гектар)	Жайылымдармен қамтамасыз етілмеген, (гектар)	Қажеттіліктің қамтамасыз етілуі, (пайыз)	Артықшылық, (гектар)
1	Іңкәрдария ауылы	13845	402	11,0	4422		100,0	9423
Барлығы		13845	402	11,0	4422		100,0	9423

Іңкәрдария ауылдық округінде жайылымдарды басқару және оларды пайдалану жөніндегі

2020-2021 жылдарға арналған жоспарға
2 – қосымша

Жайылым айналымдарының қолайлы схемасы



Шартты белгілер:	
	Ауыл шаруашылығы мақсатындағы жерлер саяси маңындағы жайылымдар
	Занды тұлғаларына тиесіліктік емес жерлері
	Көктем, жаз айларында пайдаланылатын жайылымдар
	Күз, қыс айларында пайдаланылатын жайылымдар

Інкәрдария ауылдық округінде
жайылымдарды
басқару және оларды пайдалану
жөніндегі
2020-2021 жылдарға арналған жоспарға
3 – қосымша

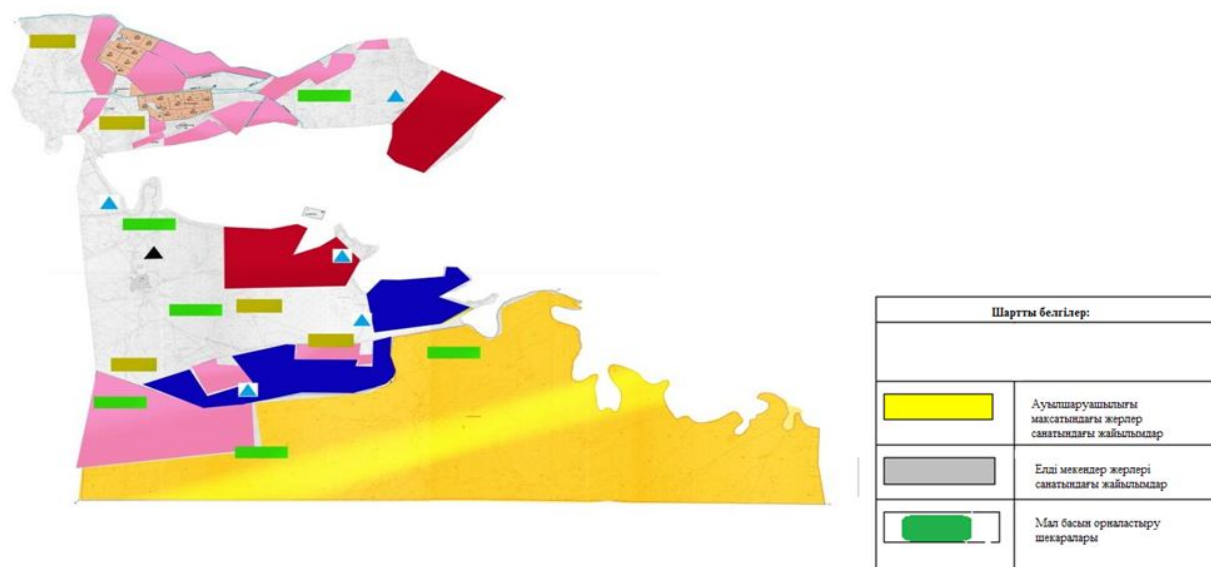
Жайылымдардың, оның ішінде маусымдық, жайылымдық инфрақұрылым объектілерінің сыртқы және ішкі шекаралары мен аландары белгіленген карта

Інкәрдария ауылдық округінде
жайылымдарды
басқару және оларды пайдалану
жөніндегі
2020-2021 жылдарға арналған жоспарға
4 – қосымша

Жайылым пайдаланушылардың су тұтыну нормасына сәйкес жасалған су көздеріне (көлдерге, өзендерге, тоғандарға, апандарға, суару немесе суландыру арналарына, құбырлы немесе шахта құдықтарына) қол жеткізу схемасы

Інкәрдария ауылдық округінде
жайылымдарды
басқару және оларды пайдалану
жөніндегі
2020-2021 жылдарға арналған жоспарға
5 – қосымша

Іңкәрдария ауылдық округінде орналасқан жеке және (немесе) заңды тұлғалардың жайылымдармен қамтамасыз етілмеген ауыл шаруашылығы жануарларының мал басын шалғайдағы жайылымдарда орналастыру схемасы



Іңкәрдария ауылдық округінде
жайылымдарды
басқару және оларды пайдалану
жөніндегі
2020-2021 жылдарға арналған жоспарға
6 – қосымша

Ауыл шаруашылығы жануарларын жаю мен қозғалудың маусымдық бағыттарын белгілейтін жайылымдарды пайдалану жөніндегі күнтізбелік кесте

Жылдар	Елді мекен атауы	Шалғай жайылымға (Қызылқұм) малдардың айдап шығарылу мерзімі	Ш а л ғ а й жайылымнан қайтарылу мерзімі	Ескерту
2020	Іңкәрдария ауылы	Наурыз 2 жартысы	Қазан 1 онкүндігі	Ауарайының қолайсыздығына байланысты мерзімдері өзгертіледі.
	Пикет 42 ауылы	Наурыз 2 жартысы	Қазан 1 онкүндігі	
	Ақтам ауылы	Наурыз 2 жартысы	Қазан 1 онкүндігі	
	Қарақасқа ауылы	Наурыз 2 жартысы	Қазан 1 онкүндігі	
2021	Іңкәрдария ауылы	Наурыз 2 жартысы	Қазан 1 онкүндігі	
	Пикет 42 ауылы	Наурыз 2 жартысы	Қазан 1 онкүндігі	
	Ақтам ауылы	Наурыз 2 жартысы	Қазан 1 онкүндігі	
	Қарақасқа ауылы	Наурыз 2 жартысы	Қазан 1 онкүндігі	

Сырдария аудандық мәслихатының
2020 жылғы 3 шілдесі
№ 417 шешіміне 7- қосымша

Қалжан ахун ауылдық округінде жайылымдарды басқару және оларды пайдалану жөніндегі 2020-2021 жылдарға арналған жоспар

Осы Қалжан ахун ауылдық округінің жайылымдарды басқару және оларды пайдалану жөніндегі 2020-2021 жылдарға арналған жоспар (бұдан әрі - жоспар) Қазақстан Республикасының 2001 жылғы 23 қаңтардағы "Қазақстан Республикасындағы жергілікті мемлекеттік басқару және өзін-өзі басқару туралы", 2017 жылғы 20 ақпандағы "Жайылымдар туралы" Заңдарына, Қазақстан Республикасы Премьер-Министрінің Орынбасары-Қазақстан Республикасының Ауылшаруашылығы министрінің 2017 жылдың 24 сәуірдегі № 173 "Жайылымдарды ұтымды пайдалану қағидаларын бекіту туралы" бұйрығына (Нормативті құқықтық актілерді мемлекеттік тіркеу тізілімінде № 15090 болып тіркелген), Қазақстан Республикасының Ауыл шаруашылығы министрінің 2015 жылғы 14 сәуірдегі № 3-3/332 "Жайылымдардың жалпы алаңына жүктеменің рұқсат етілген шекті нормасын бекіту туралы" бұйрығына (Нормативтік құқықтық актілерді мемлекеттік тіркеу тізілімінде № 11064 болып тіркелген) сәйкес әзірленді.

Жоспар жайылымдарды ұтымды пайдалану, азыққа қажеттілікті тұрақты қамтамасыз ету және жайылымдардың тозуын болдырмау мақсатында қабылданады.

Жоспар құрамында:

1) құқық белгілейтін құжаттар негізінде Қалжан ахун ауылдық округі аумағында жер санаттары, жер учаскелерінің меншік иелері және жер пайдаланушылар бөлінісінде жайылымдардың орналасу схемасы (картасы) (1 қосымша);

2) жайылым айналымдарының қолайлы схемасы (2-қосымша);

3) жайылымдардың, оның ішінде маусымдық, жайылымдық инфрақұрылым объектілерінің сыртқы және ішкі шекаралары мен алаңдары белгіленген карта (3-қосымша);

4) жайылым пайдаланушылардың су тұтыну нормасына сәйкес жасалған су көздеріне (көлдерге, өзендерге, тоғандарға, апандарға, суару немесе суландыру арналарына, құбырлы немесе шахта құдықтарына) қол жеткізу схемасы (4-қосымша);

5) Қалжан ахун ауылдық округінде орналасқан жеке және (немесе) заңды тұлғалардың жайылымдармен қамтамасыз етілмеген ауыл шаруашылығы жануарларының мал басын шалғайдағы жайылымдарда орналастыру схемасы (5-қосымша);

6) ауыл шаруашылығы жануарларын жаю мен қозғалудың маусымдық бағыттарын белгілейтін жайылымдарды пайдалану жөніндегі күнтізбелік кесте (6 қосымша).

Жоспар жайылымдарды геоботаникалық тексерудің жай-күйі туралы мәліметтерді, ветеринариялық-санитариялық объектілер туралы мәліметтерді, ауыл шаруашылығы жануарларының мал басының саны туралы деректерді, олардың иелерін көрсете отырып қабылданды және (немесе) заңды тұлғалар ұсынған өзге де деректер туралы

мәліметтерді, ауыл шаруашылығы жануарларының түрлері мен жыныстық-жас топтары бойынша қалыптастырылған табындардың, отарлардың, табындардың саны туралы деректерді, шалғайдағы жайылымдарда жаю үшін ауыл шаруашылығы жануарларының мал басын қалыптастыру туралы мәліметтерді, мәдени және аридті жайылымдарда ауыл шаруашылығы жануарларын жаю ерекшеліктері туралы мәліметтерді, малды айдауға арналған сервитуттар туралы мәліметтерді және мемлекеттік органдар, жеке және (немесе) заңды тұлғалар берген.

Қалжан ахун ауылдық округі аумағының жалпы көлемі 14161 гектар, оның ішінде егістік - 1200 гектар, жайылым жерлері - 9933 гектар.

Санаттары бойынша жерлер келесідей бөлінеді:

ауыл шаруашылығы мақсатындағы жерлер - 11133 гектар;

елді мекендердің жерлері - 105 гектар;

қордағы жерлер - 2923 гектар.

Табиғи ауа-райының жағдайлары бойынша Қалжан ахун ауылдық округі күрт құбылмалы ауа-райымен құрғақ далалық аймаққа жатады, олар үшін тән қасиет: көктем-жазғы мезгілінің құрғақшылы, жазғы жоғары және қысқы төмен ауа температурасы, жыл мезгілі бойынша жеткіліксіз және тұрақсыз атмосфералық жауын-шашын және бір жыл ішінде едәуір желдің жігерлігі.

2020 жылдың 1 қаңтарына Қалжан ахун ауылдық округінде (халықтың жеке ауласы және жауапкершілігі шектеулі серіктестіктер, шаруа қожалықтар) мүйізді ірі қара 785 бас, оның ішінде 265 бас аналық мал, ұсақ мал 878 бас, 402 бас жылқы бар.

Қалжан ахун ауылдық округінде шаруа және фермерлік қожалықтарындағы мал басы: 47 бас жылқы. Шаруа және фермер қожалықтарының жайылым алаңы 6893 гектарды құрайды.

Қалжан ахун ауылдық округі бойынша ауылшаруашылығы малдарын қамтамасыз ету үшін барлығы 9933 гектар жайылымдық жерлер бар. Елді мекен шегінде 3040 гектар жайылым бар.

Жоғарыда баяндалғанның негізінде, Қазақстан Республикасының "Жайылымдар туралы" Заңының 15 бабына сәйкес жергілікті халықтың мұқтаждығы үшін ауылшаруашылығы жануарларының аналық (сауын) мал басын ұстау бойынша 3040 гектар көлемінде, жүктеме нормасы 11,0 гектар/бас болғанда қажеттілік 2915 гектарды құрайды.

Ауыл шаруашылығы жануарларының аналық (сауын сиыр) мал басын ұстауға жайылымдық жерлердің қалыптасқан қажеттілігі толық қамтылған.

Жергілікті халықтың басқа ауылшаруашылығы малдарын жаю бойынша жайылымдық жерлердің қажеттілігі 15182 гектар, мүйізді ірі қара мал басына жүктеме нормасы 11,0 гектар/бас, ұсақ мал – 2,2 гектар/бас, жылқы –13,0 гектар/бас.

Қажеттілік:

мүйізді ірі қара үшін - 785 бас. * 11,0 гектар/бас.= 8635 гектар;

20	Құлбаев Алдаберген	1833						
21	Мұстафев Кенжебек	8						
22	Гахарман Рахат	4						
23	Қабылбаев Болат	50						
24	Көшербаева Рсалды	5						
25	Қалдыбек ов Орынкүл	5						
26	Есеналиева Гүлмира	4						
27	Жұманов Бектібай	5						
28	Рақышова Мейрамкул	41						
29	Әбжәлиев Серік	82						
30	Избасарова Анар	5						
31	Есенбаев Кыдырбай	163						
32	Жүсіпбайұлы Зайдағали	624						
33	Даулетов Даурбек	50						
34	Мерекеева Кулан	20						
35	Абдрахманов Ермек	30		7	14		2,2	13,0
36	Еспенбетов Маратбек	15			20			13,0
37	Сәтбаев Нұрболат	30						
38	Арихов Берікбол	10						
39	Шағыров Дархан	138						
	Қорытынды	6893		7	34			

Кестенің жалғасы

Жайылымдардың қажеттілігі, (гектар)				Артық жайылымдар , (гектар)
ІҚМ	ҰҚМ	Жылқы	Жиыны	
				50
				5
				15
				3200
				100
				20
				5
				3
				20
				91
				20
				20
				15
				85
				5
				69
				41
				5
				2
				1833
				8
				4
				50
				5
				5
				4
				5
				41
				82
				5
				163
				624
				50
				20
	15,4	182	197,4	
		260	260	
				30
				10

				138
	15,4	442	457,4	6821

Аббревиатуралардың таратылып жазылуы:

ІҚМ – ірі қара мал; ҰҚМ – ұсақ қара мал.

Қалжан ахун ауылдық округі бойынша мүйізді ірі қараның аналық (сауын) мал басын орналастыру үшін жайылымдарды бөлу жөніндегі мәліметтер

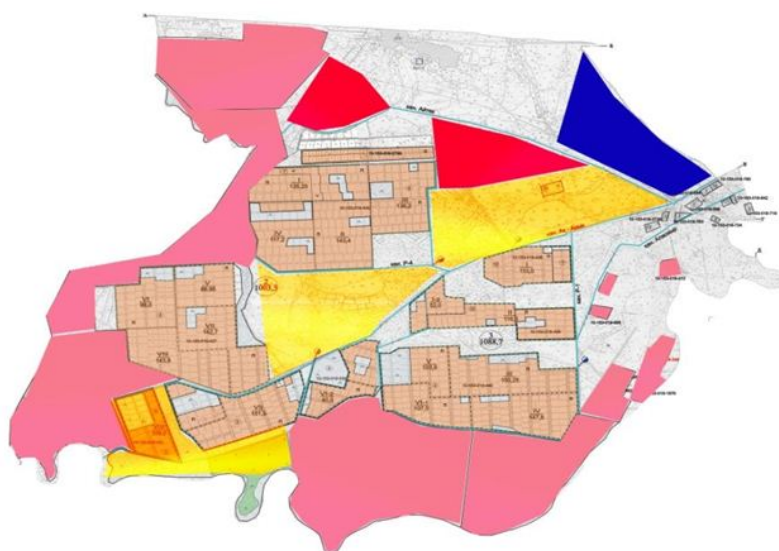
№ 2 кесте

№	Елді мекені	Жайылым алаңы, (гектар)	Сауын сиырлардың болуы, (бас)	Жайылымға қажеттілік нормасы 1 бас, (гектар)	Жайылымдардың қажеттілігі, (гектар)	Жайылымдармен қамтамасыз етілмеген, (гектар)	Қажеттіліктің қамтамасыз етілуі, (пайыз)	Артықшылық, (гектар)
1	Қалжан ахун ауыл	3040	265	11,0	2915		100	125
	Барлығы	3040	265	11,0	2915		100	125

Қалжан ахун ауылдық округінде жайылымдарды басқару және оларды пайдалану жөніндегі

2020-2021 жылдарға арналған жоспарға
2 – қосымша

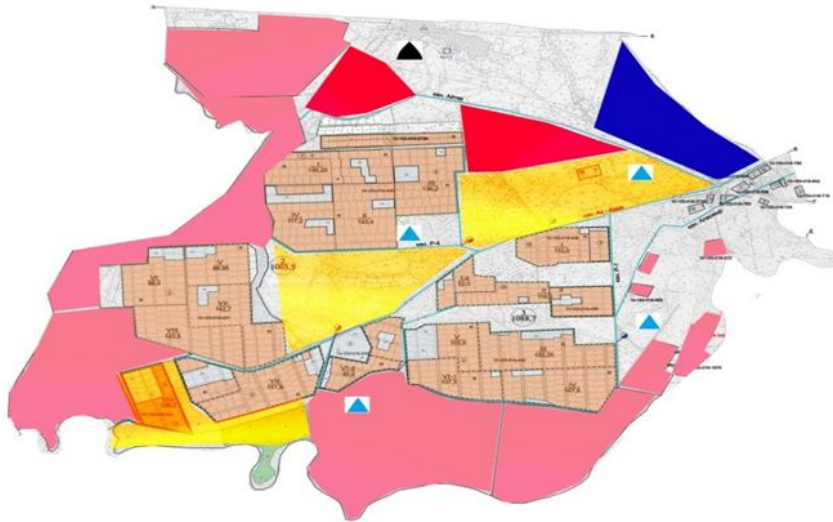
Жайылым айналымдарының қолайлы схемасы



Шартты белгілер:	
	Ауыштырушылығы мақсатындағы жерлер саяттылығы жайылымдар
	Заңды құжаттардың мөлнкеттік емес жерлері
	Көктем, жаз айларында пайдаланылатын жайылымдар
	Күз, қыс айларында пайдаланылатын жайылымдар

Қалжан ахун ауылдық округінде жайылымдарды басқару және оларды пайдалану жөніндегі

Жайылымдардың, оның ішінде маусымдық, жайылымдық инфрақұрылым объектілерінің сыртқы және ішкі шекаралары мен алаңдары белгіленген карта



Шартты белгілер:	
	Ауышпайтын маусымдық жерлер саябағындағы жайылымдар
	Елді мекендер жерлері саябағындағы жайылымдар

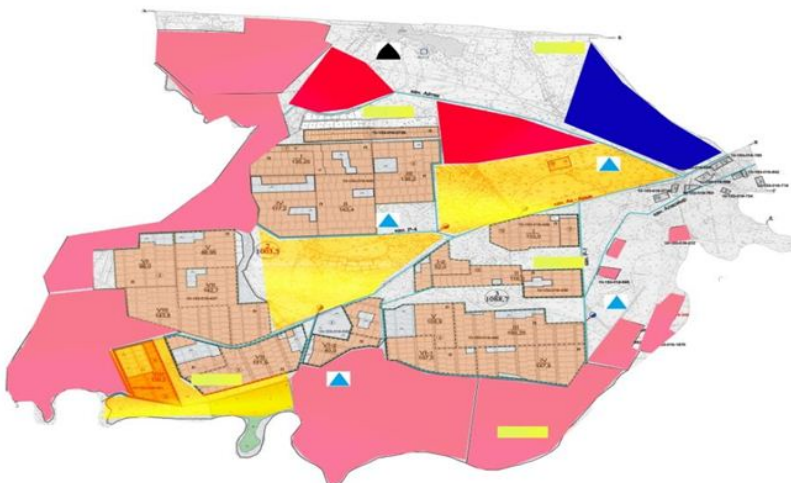
	Көктем, жаз айларында пайдаланылатын жайылымдар
	Күз, қыс айларында пайдаланылатын жайылымдар
	Ұялар, шахталы құдықтар, апандар
	Мектеп

Қалжан ахун ауылдық округінде
жайылымдарды
басқару және оларды пайдалану
жөніндегі

2020-2021 жылдарға арналған жоспарға

4 – қосымша

Жайылым пайдаланушылардың су тұтыну нормасына сәйкес жасалған су көздеріне (көлдерге, өзендерге, тоғандарға, апандарға, суару немесе суландыру арналарына, құбырлы немесе шахта құдықтарына) қол жеткізу схемасы

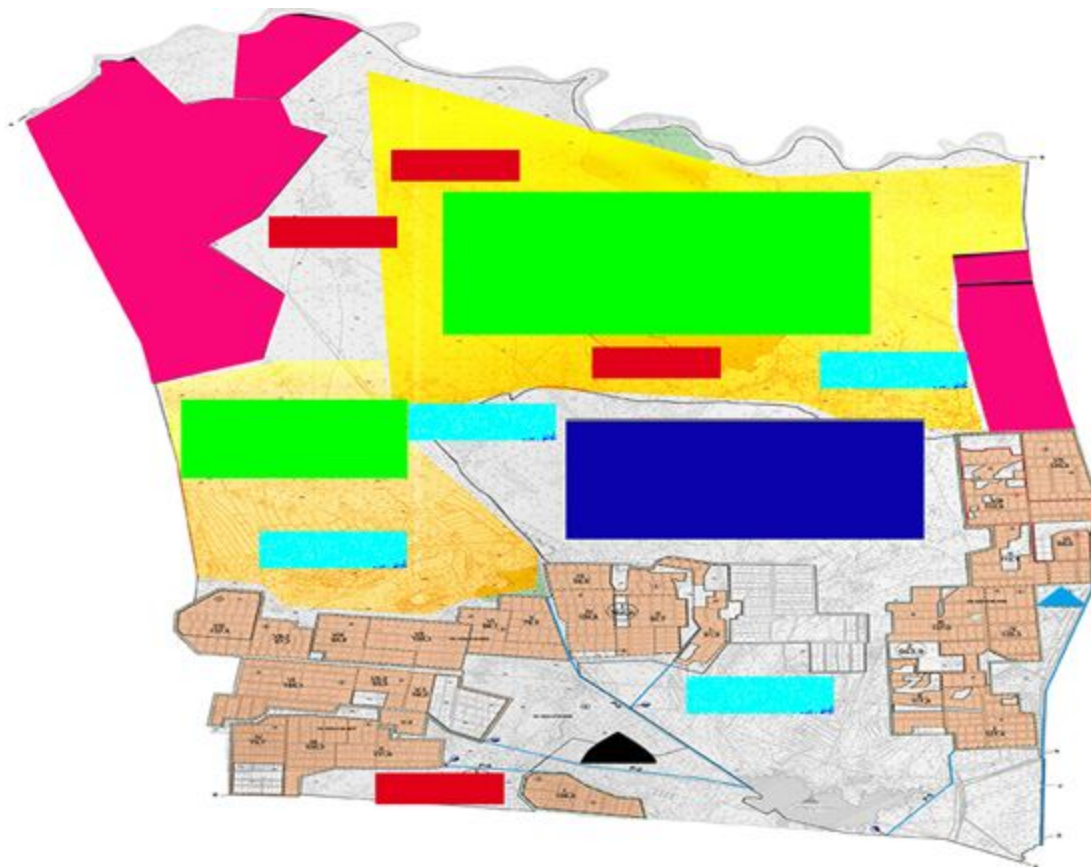


Шартты белгілер:	
	Ауышпайтын маусымдық жерлер саябағындағы жайылымдар
	Елді мекендер жерлері саябағындағы жайылымдар

	Көктем, жаз айларында пайдаланылатын жайылымдар
	Күз, қыс айларында пайдаланылатын жайылымдар
	Ұялар, шахталы құдықтар, апандар

Қалжан ахун ауылдық округінде
жайылымдарды
басқару және оларды пайдалану
жөніндегі
2020-2021 жылдарға арналған жоспарға
5 – қосымша

Қалжан ахун ауылдық округінде орналасқан жеке және (немесе) заңды тұлғалардың жайылымдармен қамтамасыз етілмеген ауыл шаруашылығы жануарларының мал басын шалғайдағы жайылымдарда орналастыру схемасы



Шартты белгілер:	
	Ауылшаруашылығы мақсатындағы жерлер санатындағы жайылымдар
	Елді мекендер жерлері санатындағы жайылымдар
	Мал басын орналастыру шекаралары

Қалжан ахун ауылдық округінде
жайылымдарды
басқару және оларды пайдалану
жөніндегі
2020-2021 жылдарға арналған жоспарға
6 – қосымша

Ауыл шаруашылығы жануарларын жаю мен қозғалудың маусымдық бағыттарын белгілейтін жайылымдарды пайдалану жөніндегі күнтізбелік кесте

--	--	--	--	--

Жылдар	Елді мекен атауы	Шалғай жайылымға малдардың айдап шығарылу мерзімі	Ш а л ғ а й жайылымнан қайтарылу мерзімі	Ескерту
2020	Қалжан ахун ауылы	Наурыз 2 жартысы	Қазан 1 онкүндігі	Ауарайының қолайсыздығына байланысты мерзімдері өзгертіледі.
2021	Қалжан ахун ауылы	Наурыз 2 жартысы	Қазан 1 онкүндігі	

Сырдария аудандық мәслихатының
2020 жылғы 3 шілдесі
№ 417 шешіміне 8- қосымша

Қоғалыкөл ауылдық округінде жайылымдарды басқару және оларды пайдалану жөніндегі 2020-2021 жылдарға арналған жоспар

Осы Қоғалыкөл ауылдық округінің жайылымдарды басқару және оларды пайдалану жөніндегі 2020-2021 жылдарға арналған жоспар (бұдан әрі - жоспар) Қазақстан Республикасының 2001 жылғы 23 қаңтардағы "Қазақстан Республикасындағы жергілікті мемлекеттік басқару және өзін-өзі басқару туралы", 2017 жылғы 20 ақпандағы "Жайылымдар туралы" Заңдарына, Қазақстан Республикасы Премьер-Министрінің Орынбасары-Қазақстан Республикасының Ауылшаруашылығы министрінің 2017 жылдың 24 сәуірдегі № 173 "Жайылымдарды ұтымды пайдалану қағидаларын бекіту туралы" бұйрығына (Нормативті құқықтық актілерді мемлекеттік тіркеу тізілімінде № 15090 болып тіркелген), Қазақстан Республикасының Ауыл шаруашылығы министрінің 2015 жылғы 14 сәуірдегі № 3-3/332 "Жайылымдардың жалпы алаңына жүктеменің рұқсат етілген шекті нормасын бекіту туралы" бұйрығына (Нормативтік құқықтық актілерді мемлекеттік тіркеу тізілімінде № 11064 болып тіркелген) сәйкес әзірленді.

Жоспар жайылымдарды ұтымды пайдалану, азыққа қажеттілікті тұрақты қамтамасыз ету және жайылымдардың тозуын болдырмау мақсатында қабылданады.

Жоспар құрамында:

- 1) құқық белгілейтін құжаттар негізінде Қоғалыкөл ауылдық округі аумағында жер санаттары, жер учаскелерінің меншік иелері және жер пайдаланушылар бөлінісінде жайылымдардың орналасу схемасы (картасы) (1 қосымша);
- 2) жайылым айналымдарының қолайлы схемасы (2-қосымша);
- 3) жайылымдардың, оның ішінде маусымдық, жайылымдық инфрақұрылым объектілерінің сыртқы және ішкі шекаралары мен алаңдары белгіленген карта (3-қосымша);
- 4) жайылым пайдаланушылардың су тұтыну нормасына сәйкес жасалған су көздеріне (көлдерге, өзендерге, тоғандарға, апандарға, суару немесе суландыру арналарына, құбырлы немесе шахта құдықтарына) қол жеткізу схемасы (4-қосымша);

5) Қоғалыкөл ауылдық округінде орналасқан жеке және (немесе) заңды тұлғалардың жайылымдармен қамтамасыз етілмеген ауыл шаруашылығы жануарларының мал басын шалғайдағы жайылымдарда орналастыру схемасы (5-қосымша);

б) ауыл шаруашылығы жануарларын жаю мен қозғалудың маусымдық бағыттарын белгілейтін жайылымдарды пайдалану жөніндегі күнтізбелік кесте (6 қосымша).

Жоспар жайылымдарды геоботаникалық тексерудің жай-күйі туралы мәліметтерді, ветеринариялық-санитариялық объектілер туралы мәліметтерді, ауыл шаруашылығы жануарларының мал басының саны туралы деректерді, олардың иелерін көрсете отырып қабылданды және (немесе) заңды тұлғалар ұсынған өзге де деректер туралы мәліметтерді, ауыл шаруашылығы жануарларының түрлері мен жыныстық-жас топтары бойынша қалыптастырылған табындардың, отарлардың, табындардың саны туралы деректерді, шалғайдағы жайылымдарда жаю үшін ауыл шаруашылығы жануарларының мал басын қалыптастыру туралы мәліметтерді, мәдени және аридті жайылымдарда ауыл шаруашылығы жануарларын жаю ерекшеліктері туралы мәліметтерді, малды айдауға арналған сервитуттар туралы мәліметтерді және мемлекеттік органдар, жеке және (немесе) заңды тұлғалар берген.

Қоғалыкөл ауылдық округі аумағының жалпы көлемі 33452 гектар, оның ішінде егістік – 2382 гектар, жайылым жерлері – 18852 гектар.

Санаттары бойынша жерлер келесідей бөлінеді:

ауыл шаруашылығы мақсатындағы жерлер – 21234 гектар;

елді мекендердің жерлері - 226 гектар.

Табиғи ауа-райының жағдайлары бойынша Қоғалыкөл ауылдық округі күрт құбылмалы ауа-райымен құрғақ далалық аймаққа жатады, олар үшін тән қасиет: көктем-жазғы мезгілінің құрғақшылы, жазғы жоғары және қысқы төмен ауа температурасы, жыл мезгілі бойынша жеткіліксіз және тұрақсыз атмосфералық жауын-шашын және бір жыл ішінде едәуір желдің жігерлігі.

2020 жылдың 1 қаңтарына Қоғалыкөл ауылдық округінде (халықтың жеке ауласы және жауапкершілігі шектеулі серіктестіктер, шаруа қожалықтар) мүйізді ірі қара 3480 бас, оның ішінде 1577 бас аналық мал, ұсақ мал 3670 бас, 2362 бас жылқы, 218 бас түйе бар.

Қоғалыкөл ауылдық округінде шаруа және фермерлік қожалықтарындағы мал басы: мүйізді ірі қара 1701 бас, ұсақ мал 1554 бас, 1103 бас жылқы. Шаруа және фермер қожалықтарының жайылым алаңы 8176 гектарды құрайды.

Қоғалыкөл ауылдық округі бойынша ауыл шаруашылығы малдарын қамтамасыз ету үшін барлығы 18852 гектар жайылымдық жерлер бар. Елді мекен шегінде 10676 гектар жайылым бар.

Жоғарыда баяндалғанның негізінде, Қазақстан Республикасының "Жайылымдар туралы" Заңының 15 бабына сәйкес жергілікті халықтың мұқтаждығы үшін ауыл

шаруашылығы жануарларының аналық (сауын) мал басын ұстау бойынша 10676 гектар көлемінде, жүктеме нормасы 11,0 гектар/бас болғанда қажеттілік 11242 гектарды құрайды.

Сауын сиырларға арналған жайылымдық жерлердің жетіспейтін 566 гектары Бесарық ауылдық округі аумағының жайылымдарына ауыстыру есебінен қамтамасыз етіледі.

Жергілікті халықтың басқа ауылшаруашылығы малдарын жаю бойынша жайылымдық жерлердің қажеттілігі 43948,4 гектар, мүйізді ірі қара басына жүктеме нормасы 11,0 гектар/бас, ұсақ мал – 2,2 гектар/бас, жылқы – 13,0 гектар/бас, түйе - 15,4 гектар/бас.

Қажеттілік:

мүйізді ірі қара үшін - 1779 бас. * 11,0 гектар/бас.= 19569 гектар;

ұсақ мал үшін - 2116 бас. * 2,2 гектар/бас.= 4655,2 гектар;

жылқы үшін - 1259 бас. * 13,0 гектар/бас.= 16367 гектар;

түйе үшін - 218 бас. * 15,4 гектар/бас.= 3357,2 гектар;

$19569 + 4655,2 + 16367 + 3357,2 = 43948,4$ гектар.

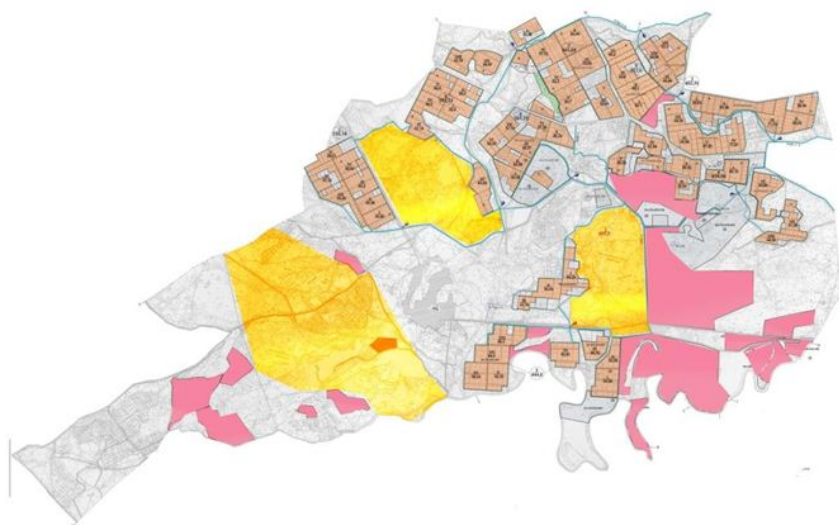
Осы Жоспардың 5 – қосымшасына сәйкес, Қоғалыкөл ауылдық округінің жергілікті халқының ауылшаруашылығы жануарларының мал басын Бесарық ауылдық округінің шалғайдағы жайылымдық жерлерге ауыстыру есебінен 33272,4 гектар жайылымдық жерлердің қалған қажеттілігін өтеу қажет.

Қоғалыкөл ауылдық округінің аумағында 1 ветеринарлық пункт, 1 үлгілік мал қорымы қызмет істейді.

Қоғалыкөл ауылдық округінде малды айдап өтуге арналған сервитуттар белгіленбеген.

Қоғалыкөл ауылдық округінде
жайылымдарды
басқару және оларды пайдалану
жөніндегі
2020-2021 жылдарға арналған жоспарға
1 – қосымша

Құқық белгілейтін құжаттар негізінде Қоғалыкөл ауылдық округі аумағында жер санаттары, жер учаскелерінің меншік иелері және жер пайдаланушылар бөлінісінде жайылымдардың орналасу схемасы (қартасы)



Шартты белгілер:	
	Ауысқарушылығы мақсатындағы жерлер саясатындағы жайылымдар
	Заңды құралдардың мемлекеттік емес жерлері

Қоғалыкөл ауылдық округі аумағындағы жер учаскелерінің меншік иелері тізімі

№ 1 кесте

№	Жер учаскелерінің жер пайдаланушылардың атауы	Жайылым алаңы, (гектар)	Түрлері бойынша малдың болуы, (бас)			Жайылымға қажеттілік нормасы 1 бас, (гектар)		
			ІҚМ	ҰҚМ	Жылқы	ІҚМ	ҰҚМ	Жылқы
1	Абласанов Асхат	35				11,0	2,2	13,0
2	Акбергенов Ақтай	38	8		22	11,0	2,2	13,0
3	Алдоңғаров Спандияр	5	6		13	11,0	2,2	13,0
4	Алекеев Берикбол	1181				11,0	2,2	13,0
5	Бейсенбаева Бибияш	67	24		5	11,0	2,2	13,0
6	Дарикужаев Куаныш	15				11,0	2,2	13,0
7	Досхалиев Кожамурат	92	24		2	11,0	2,2	13,0
8	Дуйсенбаев Айғали	100	98		101	11,0	2,2	13,0
9	Дуйсенбаев Исламбек	45				11,0	2,2	13,0

51	Конырбае в Абдибек	66				11,0	2,2	13,0
52	Шоматов Алтынбек	116				11,0	2,2	13,0
53	Булекеев Сауранбай	108				11,0	2,2	13,0
54	Серікбай Исагай	2				11,0	2,2	13,0
55	Таубаев Кабланбек	1				11,0	2,2	13,0
56	Таубаев Кабланбек	3				11,0	2,2	13,0
57	Ешмаханова Дина	36				11,0	2,2	13,0
58	Күшімбаев Шаріпбай	151				11,0	2,2	13,0
59	Кунхожаев в Ардак	330				11,0	2,2	13,0
60	Дуисенбаев в Амиргали	28				11,0	2,2	13,0
61	Кунхожаев в Ардак	64				11,0	2,2	13,0
62	Бектұрғанова Раушан	619				11,0	2,2	13,0
63	Болат Мақсат	77				11,0	2,2	13,0
	Қорытынды	8 176	1158		628	11,0	2,2	13,0

Кестенің жалғасы

Жайылымдардың қажеттілігі, (гектар)				Артық жайылымдар , (гектар)
ІҚМ	ҰҚМ	Жылқы	Жиыны	
				35
88		286	374	
66		169	235	
				1181
264		65	329	
				15
264		26	290	
1078		1313	2391	
				45
77		104	181	
				20
				25

5676		2782	8458	
242		390	632	
201			201	331
1023		741	1764	
44			44	
			338	
1364			793	
				85
				120
462		1170	1632	
				49
				50
				113
				497
				40
				2
				532
				124
				19
				15
				2
				92
				4
				19
				67
				1
				77
				12
				77
				36
				340
				1
				24
				28
				84
				58
				11
				11
				66
				116
				108
				2

				1
				3
				36
				151
				330
				28
				64
				619
				77
10849		7046	17662	5843

Аббревиатуралардың таратылып жазылуы:

ІҚМ – ірі қара мал; ҰҚМ – ұсақ қара мал.

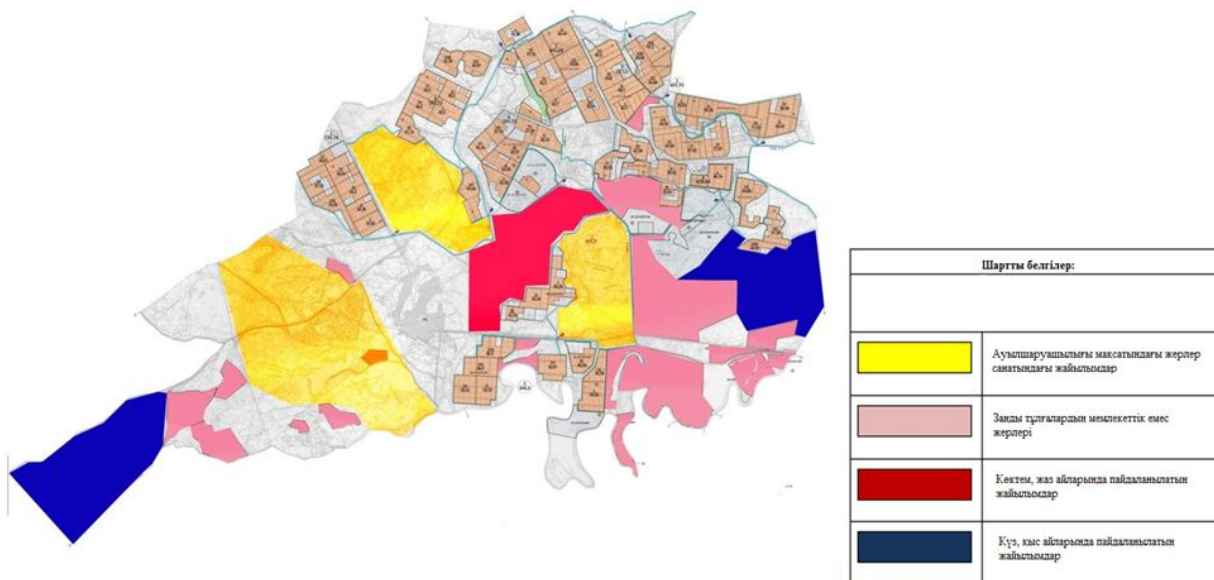
Қоғалыкөл ауылдық округі бойынша мүйізді ірі қараның аналық (сауын) мал басын орналастыру үшін жайылымдарды бөлу жөніндегі мәліметтер

№ 2 кесте

№	Елді мекені	Жайылым алаңы, (гектар)	Сауын сиырлардың болуы, (бас)	Жайылымға қажеттілік нормасы 1 бас, (гектар)	Жайылымдардың қажеттілігі, (гектар)	Жайылымдармен қамтамасыз етілмеген, (гектар)	Қажеттіліктің қамтамасыз етілуі, (пайыз)	Артықшылық, (гектар)
1	Қоғалыкөл ауылы	10676	1022	11,0	11242	566	94,9	

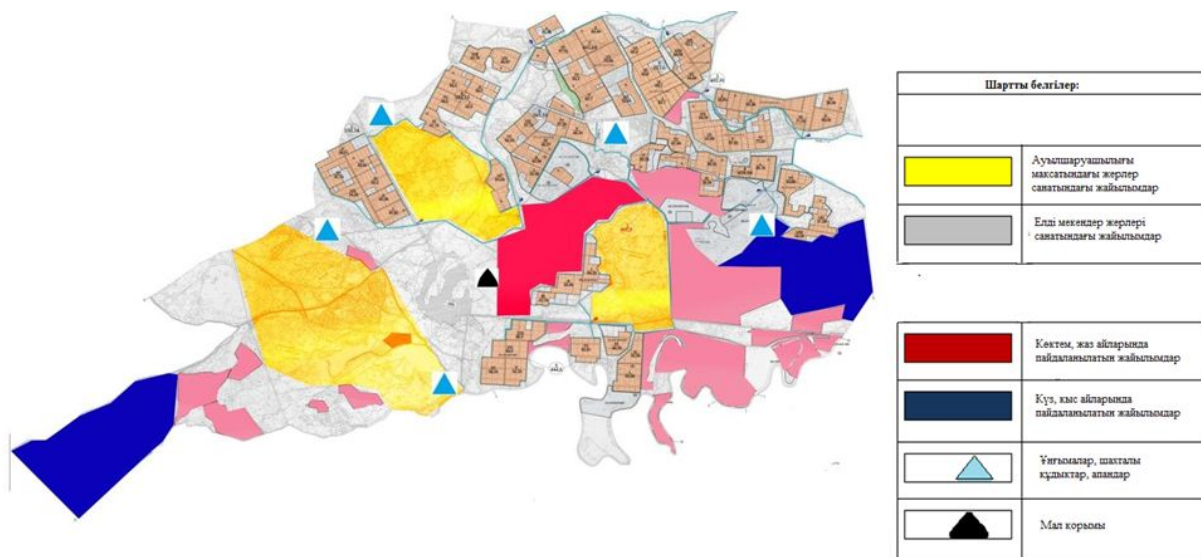
Қоғалыкөл ауылдық округінде жайылымдарды басқару және оларды пайдалану жөніндегі 2020-2021 жылдарға арналған жоспарға 2 – қосымша

Жайылым айналымдарының қолайлы схемасы



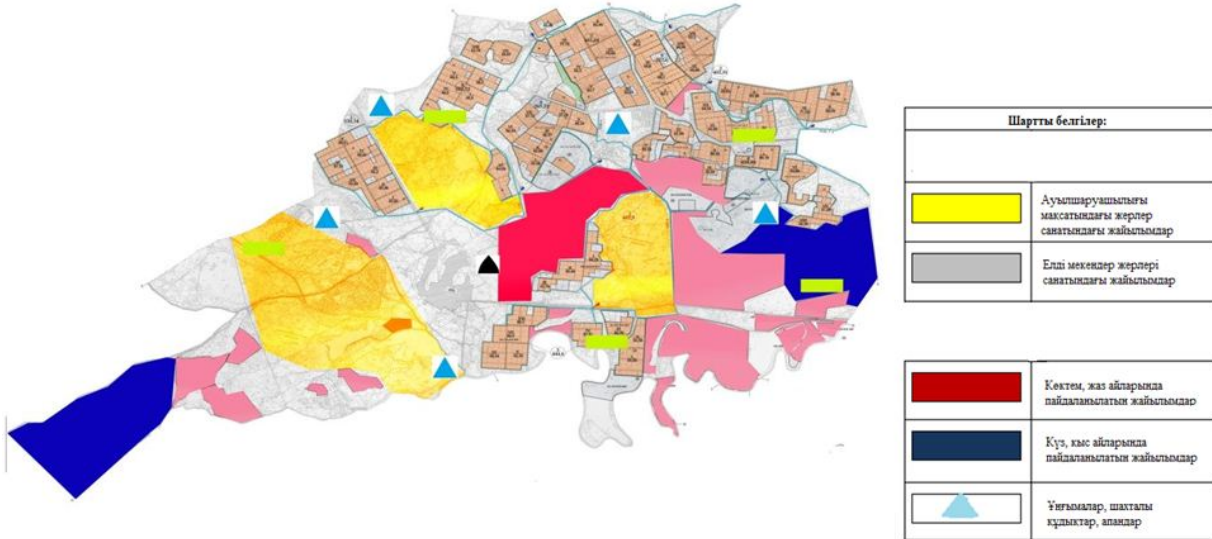
Қоғалыкөл ауылдық округінде
жайылымдарды
басқару және оларды пайдалану
жөніндегі
2020-2021 жылдарға арналған жоспарға
3 – қосымша

Жайылымдардың, оның ішінде маусымдық, жайылымдық инфрақұрылым объектілерінің сыртқы және ішкі шекаралары мен алаңдары белгіленген карта



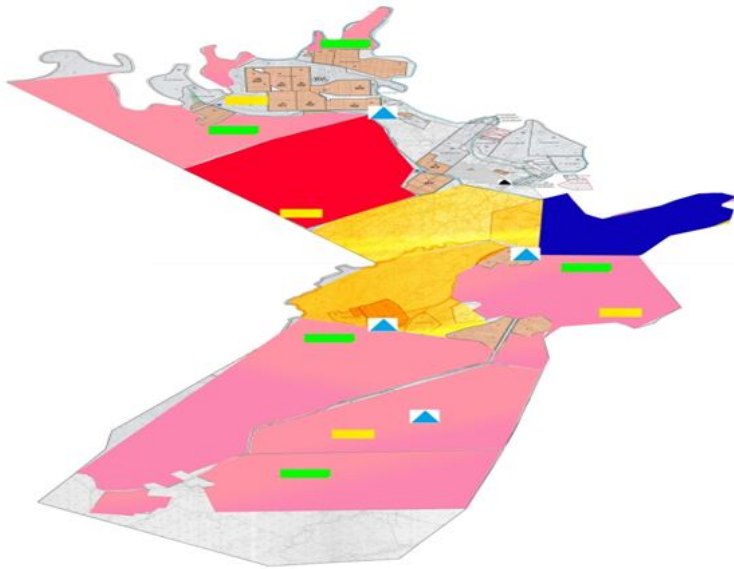
Қоғалыкөл ауылдық округінде
жайылымдарды
басқару және оларды пайдалану
жөніндегі
2020-2021 жылдарға арналған жоспарға

Жайылым пайдаланушылардың су тұтыну нормасына сәйкес жасалған су көздеріне (көлдерге, өзендерге, тоғандарға, апандарға, суару немесе суландыру арналарына, құбырлы немесе шахта құдықтарына) қол жеткізу схемасы



Қоғалыкөл ауылдық округінде
жайылымдарды
басқару және оларды пайдалану
жөніндегі
2020-2021 жылдарға арналған жоспарға
5 – қосымша

Қоғалыкөл ауылдық округінде орналасқан жеке және (немесе) заңды тұлғалардың жайылымдармен қамтамасыз етілмеген ауыл шаруашылығы жануарларының мал басын шалғайдағы жайылымдарда орналастыру схемасы



Шартты белгілер:	
	Ауыл шаруашылығы мақсатындағы жерлер саяттық жайылымдар
	Елді мекендер жерлері саяттық жайылымдар
	Мал басын орналастыру шекаралары

Қоғалыкөл ауылдық округінде
жайылымдарды
басқару және оларды пайдалану
жөніндегі
2020-2021 жылдарға арналған жоспарға
6 – қосымша

Ауыл шаруашылығы жануарларын жаю мен қозғалудың маусымдық бағыттарын белгілейтін жайылымдарды пайдалану жөніндегі күнтізбелік кесте

Жылдар	Елді мекен атауы	Шалғай жайылымға малдардың айдап шығарылу мерзімі	Ш а л ғ а й жайылымнан қайтарылу мерзімі	Ескерту
2020	Қоғалыкөл ауылы	Наурыз 2 жартысы	Қазан 1 онкүндігі	Ауарайының қолайсыздығына байланысты мерзімдері өзгертіледі.
2021	Қоғалыкөл ауылы	Наурыз 2 жартысы	Қазан 1 онкүндігі	

Сырдария аудандық мәслихатының
2020 жылғы 3 шілдесі
№ 417 шешіміне 9-қосымша

Нағи Ілиясов ауылдық округінде жайылымдарды басқару және оларды пайдалану жөніндегі 2020-2021 жылдарға арналған жоспар

Осы Нағи Ілиясов ауылдық округінің жайылымдарды басқару және оларды пайдалану жөніндегі 2020-2021 жылдарға арналған жоспар (бұдан әрі - жоспар) Қазақстан Республикасының 2001 жылғы 23 қаңтардағы "Қазақстан Республикасындағы жергілікті мемлекеттік басқару және өзін-өзі басқару туралы", 2017 жылғы 20 ақпандағы "Жайылымдар туралы" Заңдарына, Қазақстан Республикасы Премьер-Министрінің Орынбасары-Қазақстан Республикасының Ауылшаруашылығы

министрінің 2017 жылдың 24 сәуірдегі № 173 "Жайылымдарды ұтымды пайдалану қағидаларын бекіту туралы" бұйрығына (Нормативтік құқықтық актілерді мемлекеттік тіркеу тізілімінде № 15090 болып тіркелген), Қазақстан Республикасының Ауыл шаруашылығы министрінің 2015 жылғы 14 сәуірдегі № 3-3/332 "Жайылымдардың жалпы алаңына жүктеменің рұқсат етілген шекті нормасын бекіту туралы" бұйрығына (Нормативтік құқықтық актілерді мемлекеттік тіркеу тізілімінде № 11064 болып тіркелген) сәйкес әзірленді.

Жоспар жайылымдарды ұтымды пайдалану, азыққа қажеттілікті тұрақты қамтамасыз ету және жайылымдардың тозуын болдырмау мақсатында қабылданады.

Жоспар құрамында:

1) құқық белгілейтін құжаттар негізінде Нағи Ілиясов ауылдық округі аумағында жер санаттары, жер учаскелерінің меншік иелері және жер пайдаланушылар бөлінісінде жайылымдардың орналасу схемасы (картасы) (1 қосымша);

2) жайылым айналымдарының қолайлы схемасы (2-қосымша);

3) жайылымдардың, оның ішінде маусымдық, жайылымдық инфрақұрылым объектілерінің сыртқы және ішкі шекаралары мен алаңдары белгіленген карта (3-қосымша);

4) жайылым пайдаланушылардың су тұтыну нормасына сәйкес жасалған су көздеріне (көлдерге, өзендерге, тоғандарға, апандарға, суару немесе суландыру арналарына, құбырлы немесе шахта құдықтарына) қол жеткізу схемасы (4-қосымша);

5) Нағи Ілиясов ауылдық округінде орналасқан жеке және (немесе) заңды тұлғалардың жайылымдармен қамтамасыз етілмеген ауыл шаруашылығы жануарларының мал басын шалғайдағы жайылымдарда орналастыру схемасы (5-қосымша);

6) ауыл шаруашылығы жануарларын жаю мен қозғалудың маусымдық бағыттарын белгілейтін жайылымдарды пайдалану жөніндегі күнтізбелік кесте (6 қосымша).

Жоспар жайылымдарды геоботаникалық тексерудің жай-күйі туралы мәліметтерді, ветеринариялық-санитариялық объектілер туралы мәліметтерді, ауыл шаруашылығы жануарларының мал басының саны туралы деректерді, олардың иелерін көрсете отырып қабылданды және (немесе) заңды тұлғалар ұсынған өзге де деректер туралы мәліметтерді, ауыл шаруашылығы жануарларының түрлері мен жыныстық-жас топтары бойынша қалыптастырылған табындардың, отарлардың, табындардың саны туралы деректерді, шалғайдағы жайылымдарда жаю үшін ауыл шаруашылығы жануарларының мал басын қалыптастыру туралы мәліметтерді, мәдени және аридті жайылымдарда ауыл шаруашылығы жануарларын жаю ерекшеліктері туралы мәліметтерді, малды айдауға арналған сервитуттар туралы мәліметтерді және мемлекеттік органдар, жеке және (немесе) заңды тұлғалар берген.

Нағи Ілиясов ауылдық округі аумағының жалпы көлемі 17549 гектар, оның ішінде егістік - 5527 гектар, жайылым жерлері - 7681 гектар.

Санаттары бойынша жерлер келесідей бөлінеді:

ауыл шаруашылығы мақсатындағы жерлер - 9608 гектар;

елді мекендердің жерлері - 94 гектар;

қордағы жерлер - 20000 гектар.

Табиғи ауа-райының жағдайлары бойынша Нағи Ілиясов ауылдық округі күрт құбылмалы ауа-райымен құрғақ далалық аймаққа жатады, олар үшін тән қасиет: көктем-жазғы мезгілінің құрғақшылы, жазғы жоғары және қысқы төмен ауа температурасы, жыл мезгілі бойынша жеткіліксіз және тұрақсыз атмосфералық жауын-шашын және бір жыл ішінде едәуір желдің жігерлігі.

2020 жылдың 1 қаңтарына Нағи Ілиясов ауылдық округінде (халықтың жеке ауласы және жауапкершілігі шектеулі серіктестіктер, шаруа қожалықтар) мүйізді ірі қара 2201 бас, оның ішінде 1014 бас аналық мал, ұсақ мал 766 бас, 622 бас жылқы бар.

Нағи Ілиясов ауылдық округінде шаруа және фермерлік қожалықтарындағы мал басы: мүйізді ірі қара 377 бас, ұсақ мал 12 бас, 112 бас жылқы. Шаруа және фермер қожалықтарының жайылым алаңы 3600 гектарды құрайды.

Нағи Ілиясов ауылдық округі бойынша ауылшаруашылығы малдарын қамтамасыз ету үшін барлығы 7681 гектар жайылымдық жерлер бар. Елді мекен шегінде 4081 гектар жайылым бар.

Жоғарыда баяндалғанның негізінде, Қазақстан Республикасының "Жайылымдар туралы" Заңының 15 бабына сәйкес жергілікті халықтың мұқтаждығы үшін ауылшаруашылығы жануарларының аналық (сауын) мал басын ұстау бойынша 4081 гектар көлемінде, жүктеме нормасы 11,0 гектар/бас болғанда қажеттілік 8316 гектарды құрайды.

Сауын сиырларға арналған жайылымдық жерлердің жетіспейтін 4235 гектарын қордағы жердің жайылымдарына ауыстыру есебінен қамтамасыз етіледі.

Жергілікті халықтың басқа ауылшаруашылығы малдарын жаю бойынша жайылымдық жерлердің қажеттілігі 28352,8 гектар, мүйізді ірі қара басына жүктеме нормасы 11,0 гектар/бас, ұсақ мал – 2,2 гектар/бас, жылқы – 13,0 гектар/бас, түйе - 15,4 гектар/бас.

Қажеттілік:

мүйізді ірі қара үшін - 1824 бас. * 11,0 гектар/бас. = 20064 гектар;

ұсақ мал үшін - 754 бас. * 2,2 гектар/бас. = 1658,8 гектар;

жылқы үшін - 510 бас. * 13,0 гектар/ бас. = 6630 гектар;

$20064 + 1658,8 + 6630 = 28352,8$ гектар.

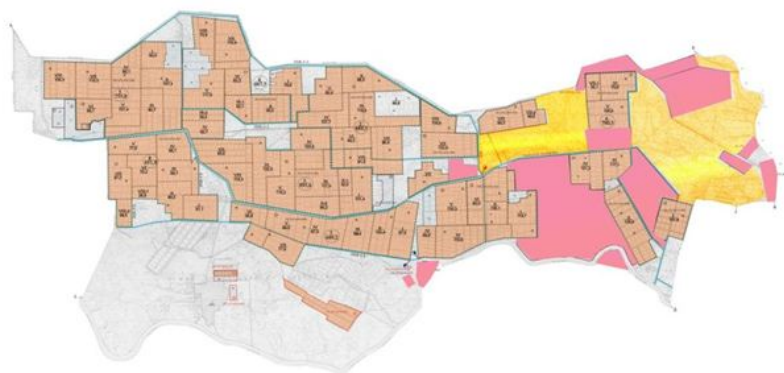
Осы Жоспардың 5 – қосымшасына сәйкес, Нағи Ілиясов ауылдық округінің жергілікті халқының ауылшаруашылығы жануарларының мал басын Бесарық ауылдық округінің шалғайдағы жайылымдық жерлеріне ауыстыру есебінен 24271,8 гектар жайылымдық жерлердің қалған қажеттілігін өтеу қажет.



Нағи Ілиясов ауылдық округінің аумағында 1 ветеринарлық пункт, 1 үлгілік мал қорымы қызмет істейді.

Нағи Ілиясов ауылдық округінде малды айдап өтуге арналған сервитуттар белгіленбеген.

Нағи Ілиясов ауылдық округінде
жайылымдарды
басқару және оларды пайдалану
жөніндегі
2020-2021 жылдарға арналған жоспарға
1 – қосымша

Құқық белгілейтін құжаттар негізінде Нағи Ілиясов ауылдық округі аумағында жер санаттары, жер учаскелерінің меншік иелері және жер пайдаланушылар бөлінісінде жайылымдардың орналасу схемасы (картасы)



Шартты белгілер:	
	Ауыл шаруашылығы мақсатындағы жерлер санатындағы жайылымдар
	Заңды тұлғалардың мемлекеттік емес жерлері

Нағи Ілиясов ауылдық округі аумағындағы жер учаскелерінің меншік иелері тізімі

№ 1 кесте

№	Жер учаскелерін жер пайдаланушылардың атауы	Жайылым алаңы, (гектар)	Түрлері бойынша малдың болуы, (басы)				Жайылымға қажеттілік нормасы 1 бас, (гектар)			
			ІҚМ	ҰҚМ	Жылқы	Түйе	ІҚМ	ҰҚМ	Жылқы	Түйе
1	Асқаров а Кулпан	18					11,0	2,2	13,0	15,4
2	Ахметов а Марияш	80					11,0	2,2	13,0	15,4

18	Токбергенов Кайрат	23					11,0	2,2	13,0	15,4
19	Турганбаев Кылышбек	77					11,0	2,2	13,0	15,4
20	Омаров Аждат	330					11,0	2,2	13,0	15,4
21	Кишаев Багдат	20					11,0	2,2	13,0	15,4
22	Утельбаев Сакен	75					11,0	2,2	13,0	15,4
23	Ысқақ Ерлан	53					11,0	2,2	13,0	15,4
24	Қорытынды	3600					11,0	2,2	13,0	15,4

Кестенің жалғасы

Жайылымдардың қажеттілігі, (гектар)					Артық жайылымдар, (гектар)
ІҚМ	ҰҚМ	Жылқы	Түйе	Жиыны	
					18
					80
					8
		260		260	1664
					28
					7
					97
					42
					46
					18
					35
					13
					13
					58
					7
					96
					32
					23
					77
					93
					20
					75
					53

	260		260	1349
--	-----	--	-----	------

Аббревиатуралардың таратылып жазылуы:

ІҚМ – ірі қара мал; ҰҚМ – ұсақ қара мал.

Нағи Илиясов ауылдық округі бойынша мүйізді ірі қараның аналық (сауын) мал басын орналастыру үшін жайылымдарды бөлу жөніндегі мәліметтер

№ 2 кесте

№	Елді мекені	Жайылым алаңы, (гектар)	Сауын сиырлардың болуы, (бас)	Жайылымға қажеттілік нормасы 1 бас, (гектар)	Жайылымдардың қажеттілігі, (гектар)	Жайылымдармен қамтамасыз етілмеген, (гектар)	Қажеттіліктің қамтамасыз етілуі, (пайыз)	Артықшылық, (гектар)
1	Нағи Илиясов ауылы	4081	756	11,0	8316	4235	49,0	
Барлығы		4081	756	11,0	8316	4235	49,0	

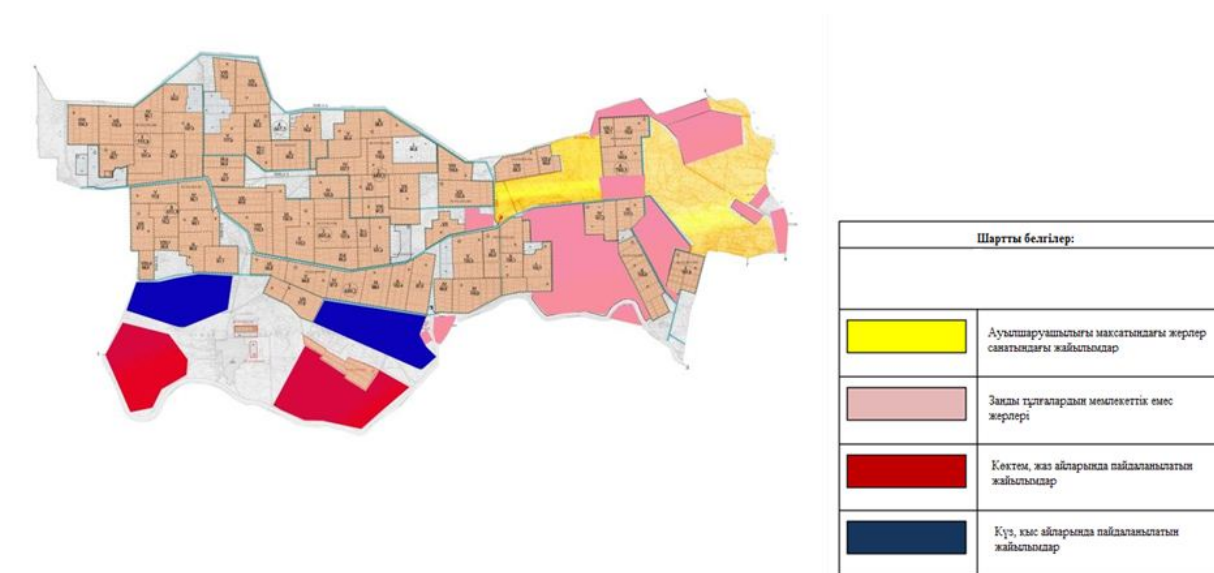
Нағи Илиясов ауылдық округінде жайылымдарды

басқару және оларды пайдалану жөніндегі

2020-2021 жылдарға арналған жоспарға

2 – қосымша

Жайылым айналымдарының қолайлы схемасы

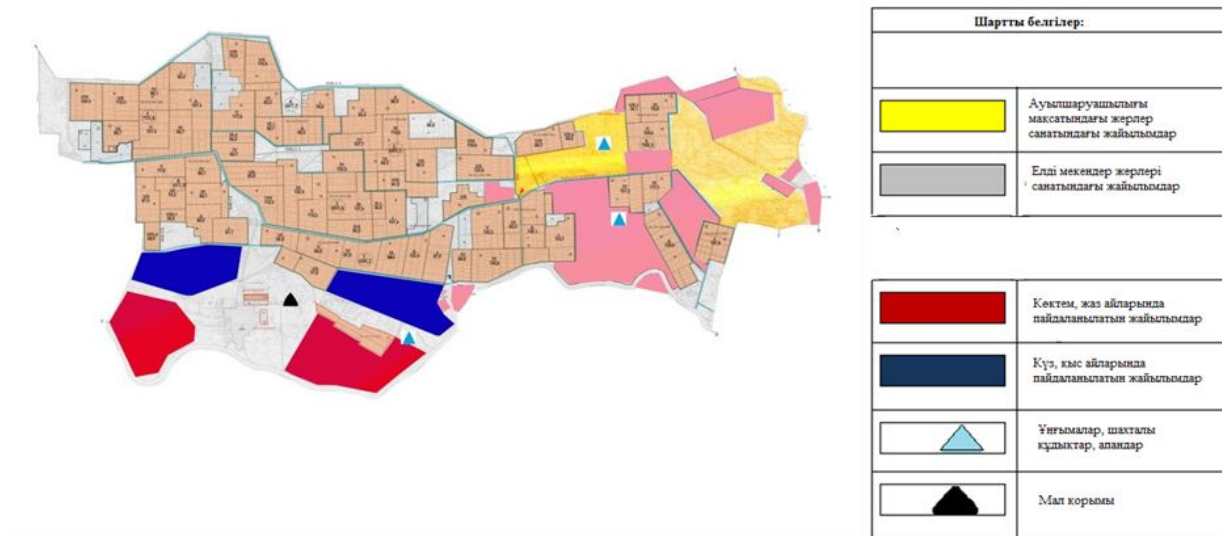


Нағи Илиясов ауылдық округінде жайылымдарды

басқару және оларды пайдалану жөніндегі

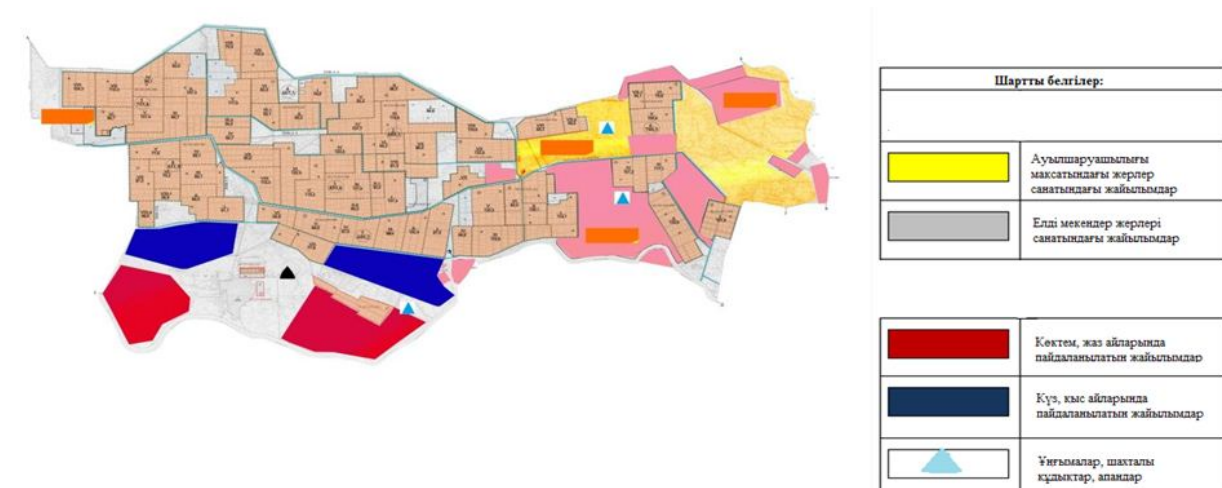
2020-2021 жылдарға арналған жоспарға

Жайылымдардың, оның ішінде маусымдық, жайылымдық инфрақұрылым объектілерінің сыртқы және ішкі шекаралары мен аяндары белгіленген карта



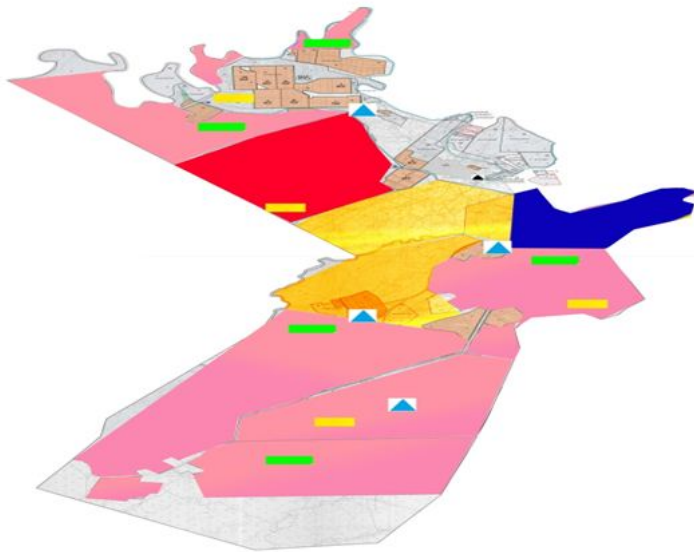
Нағи Илясов ауылдық округінде жайылымдарды басқару және оларды пайдалану жөніндегі 2020-2021 жылдарға арналған жоспарға 4 – қосымша

Жайылым пайдаланушылардың су тұтыну нормасына сәйкес жасалған су көздеріне (көлдерге, өзендерге, тоғандарға, апандарға, суару немесе суландыру арналарына, құбырлы немесе шахта құдықтарына) қол жеткізу схемасы



Нағи Ілиясов ауылдық округінде
жайылымдарды
басқару және оларды пайдалану
жөніндегі
2020-2021 жылдарға арналған жоспарға
5 – қосымша

Нағи Ілиясов ауылдық округінде орналасқан жеке және (немесе) заңды тұлғалардың жайылымдармен қамтамасыз етілмеген ауыл шаруашылығы жануарларының мал басын шалғайдағы жайылымдарда орналастыру схемасы



Шартты белгілер:	
	Ауылшаруашылығы мақсатындағы жерлер санатындағы жайылымдар
	Елді мекендер жерлері санатындағы жайылымдар
	Мал басын орналастыру шекаралары

Нағи Ілиясов ауылдық округінде
жайылымдарды
басқару және оларды пайдалану
жөніндегі
2020-2021 жылдарға арналған жоспарға
6 – қосымша

Ауыл шаруашылығы жануарларын жаю мен қозғалудың маусымдық бағыттарын белгілейтін жайылымдарды пайдалану жөніндегі күнтізбелік кесте

Жылдар	Елді мекен атауы	Шалғай жайылымға малдардың айдап шығарылу мерзімі	Ш а л ғ а й жайылымнан қайтарылу мерзімі	Ескерту
2020	Нағи Ілиясов ауылы	Наурыз 2 жартысы	Қазан 1 онкүндігі	Ауарайының қолайсыздығына байланысты мерзімдері өзгертіледі.
2021	Нағи Ілиясов ауылы	Наурыз 2 жартысы	Қазан 1 онкүндігі	

Сырдария аудандық мәслихатының
2020 жылғы 3 шілдесі
№ 417 шешіміне 10-қосымша

Сәкен Сейфуллин ауылдық округінде жайылымдарды басқару және оларды пайдалану жөніндегі 2020-2021 жылдарға арналған жоспар

Осы Сәкен Сейфуллин ауылдық округіндегі жайылымдарды басқару және оларды пайдалану жөніндегі 2020-2021 жылдарға арналған жоспар (бұдан әрі - жоспар) Қазақстан Республикасының 2001 жылғы 23 қаңтардағы "Қазақстан Республикасындағы жергілікті мемлекеттік басқару және өзін-өзі басқару туралы", 2017 жылғы 20 ақпандағы "Жайылымдар туралы" Заңдарына, Қазақстан Республикасы Премьер-Министрінің Орынбасары-Қазақстан Республикасының Ауыл шаруашылығы министрінің 2017 жылдың 24 сәуірдегі № 173 "Жайылымдарды ұтымды пайдалану қағидаларын бекіту туралы" бұйрығына (Нормативтік құқықтық актілерді мемлекеттік тіркеу тізілімінде № 15090 болып тіркелген), Қазақстан Республикасының Ауыл шаруашылығы министрінің 2015 жылғы 14 сәуірдегі № 3-3/332 "Жайылымдардың жалпы алаңына жүктеменің рұқсат етілген шекті нормасын бекіту туралы" бұйрығына (Нормативтік құқықтық актілерді мемлекеттік тіркеу тізілімінде № 11064 болып тіркелген) сәйкес әзірленді.

Жоспар жайылымдарды ұтымды пайдалану, азыққа қажеттілікті тұрақты қамтамасыз ету және жайылымдардың тозуын болдырмау мақсатында қабылданады.

Жоспар құрамында:

1) құқық белгілейтін құжаттар негізінде Сәкен Сейфуллин ауылдық округі аумағында жер санаттары, жер учаскелерінің меншік иелері және жер пайдаланушылар бөлінісінде жайылымдардың орналасу схемасы (картасы) (1 қосымша);

2) жайылым айналымдарының қолайлы схемасы (2-қосымша);

3) жайылымдардың, оның ішінде маусымдық, жайылымдық инфрақұрылым объектілерінің сыртқы және ішкі шекаралары мен алаңдары белгіленген карта (3-қосымша);

4) жайылым пайдаланушылардың су тұтыну нормасына сәйкес жасалған су көздеріне (көлдерге, өзендерге, тоғандарға, апандарға, суару немесе суландыру арналарына, құбырлы немесе шахта құдықтарына) қол жеткізу схемасы (4-қосымша);

5) Сәкен Сейфуллин ауылдық округінде орналасқан жеке және (немесе) заңды тұлғалардың жайылымдармен қамтамасыз етілмеген ауыл шаруашылығы жануарларының мал басын шалғайдағы жайылымдарда орналастыру схемасы (5-қосымша);

6) ауыл шаруашылығы жануарларын жаю мен қозғалудың маусымдық бағыттарын белгілейтін жайылымдарды пайдалану жөніндегі күнтізбелік кесте (6 қосымша).

Жоспар жайылымдарды геоботаникалық тексерудің жай-күйі туралы мәліметтерді, ветеринариялық-санитариялық объектілер туралы мәліметтерді, ауыл шаруашылығы жануарларының мал басының саны туралы деректерді, олардың иелерін көрсете отырып қабылданды және (немесе) заңды тұлғалар ұсынған өзге де деректер туралы

мәліметтерді, ауыл шаруашылығы жануарларының түрлері мен жыныстық-жас топтары бойынша қалыптастырылған табындардың, отарлардың, табындардың саны туралы деректерді, шалғайдағы жайылымдарда жаю үшін ауыл шаруашылығы жануарларының мал басын қалыптастыру туралы мәліметтерді, мәдени және аридті жайылымдарда ауыл шаруашылығы жануарларын жаю ерекшеліктері туралы мәліметтерді, малды айдауға арналған сервитуттар туралы мәліметтерді және мемлекеттік органдар, жеке және (немесе) заңды тұлғалар берген.

Сәкен Сейфуллин ауылдық округі аумағының жалпы көлемі 30414 гектар, оның ішінде егістік – 1975 гектар, жайылым жерлері – 28247 гектар.

Санаттары бойынша жерлер келесідей бөлінеді:

ауыл шаруашылығы мақсатындағы жерлер – 30222 гектар;

елді мекендердің жерлері - 192 гектар.

Табиғи ауа-райының жағдайлары бойынша Сәкен Сейфуллин ауылдық округі күрт құбылмалы ауа-райымен құрғақ далалық аймаққа жатады, олар үшін тән қасиет: көктем-жазғы мезгілінің құрғақшылы, жазғы жоғары және қысқы төмен ауа температурасы, жыл мезгілі бойынша жеткіліксіз және тұрақсыз атмосфералық жауын-шашын және бір жыл ішінде едәуір желдің жігерлігі.

2020 жылдың 1 қаңтарына Сәкен Сейфуллин ауылдық округінде (халықтың жеке ауласы және жауапкершілігі шектеулі серіктестіктер, шаруа қожалықтар) мүйізді ірі қара 1415 бас, оның ішінде 489 бас аналық мал, ұсақ мал 877 бас, 531 бас жылқы бар.

Сәкен Сейфуллин ауылдық округінде шаруа және фермерлік қожалықтарындағы мал басы: мүйізді ірі қара 407 бас, 156 бас жылқы, 31 бас түйе. Шаруа және фермер қожалықтарының жайылым алаңы 3399 гектарды құрайды.

Сәкен Сейфуллин ауылдық округі бойынша ауыл шаруашылығы малдарын қамтамасыз ету үшін барлығы 28247 гектар жайылымдық жерлер бар. Елді мекен шегінде 14563 гектар жайылым бар.

Жоғарыда баяндалғанның негізінде, Қазақстан Республикасының "Жайылымдар туралы" Заңының 15-бабына сәйкес жергілікті халықтың мұқтаждығы үшін ауыл шаруашылығы жануарларының аналық (сауын) мал басын ұстау бойынша 14563 гектар көлемінде, жүктеме нормасы 11,0 гектар/бас болғанда қажеттілік 5027 гектарды құрайды.

Ауыл шаруашылығы жануарларының аналық (сауын сиыр) мал басын ұстауға жайылымдық жерлердің қалыптасқан қажеттілігі толық қамтылған.

Жергілікті халықтың басқа ауылшаруашылығы малдарын жаю бойынша жайылымдық жерлердің қажеттілігі 17881,4 гектар, мүйізді ірі қара басына жүктеме нормасы 11,0 гектар/бас, ұсақ мал – 2,2 гектар/бас, жылқы –13,0 гектар/бас, түйе 15,4 гектар/бас.

Қажеттілік:

мүйізді ірі қара үшін - 1007 бас. * 11,0 гектар/бас.= 11077 гектар;

ұсақ мал үшін - 877 бас. * 2,2 га/бас.= 1929,4 гектар;
жылқы үшін - 375 бас. * 13,0 га / бас.= 4875 гектар;
11077 + 1929,4 + 4875 =17881,4 гектар.

Осы Жоспардың 5 – қосымшасына сәйкес, Сәкен Сейфуллин ауылдық округінің жергілікті халқының ауылшаруашылығы жануарларының мал басын ауылдық округінің шалғайдағы "Үлкен бостандық", "Кіші бостандық", "Құрымбек" арнасының жиегіндегі жайылымдық жерлерге ауыстыру есебінен 3318,4 гектар жайылымдық жерлердің қалған қажеттілігін өтеу қажет.

Сәкен Сейфуллин ауылдық округінің аумағында 1 ветеринарлық пункт, 1 үлгілік мал қорымы қызмет істейді.

Сәкен Сейфуллин ауылдық округінде малды айдап өтуге арналған сервитуттар белгіленбеген.

Сәкен Сейфуллин ауылдық округінде
жайылымдарды
басқару және оларды пайдалану
жөніндегі
2020-2021 жылдарға арналған жоспарға
1 – қосымша

Құқық белгілейтін құжаттар негізінде Сәкен Сейфуллин ауылдық округі аумағында жер санаттары, жер учаскелерінің меншік иелері және жер пайдаланушылар бөлінісінде жайылымдардың орналасу схемасы (картасы)

№	Жер учаскелерін жер пайдаланушылардың атауы	Жайылым алаңы, (гектар)	Түрлері бойынша малдың болуы, (бас)				Жайылымға қажеттілік нормасы 1 бас, (гектар)				
			ІҚМ	ҰҚМ	Жылқы	Түйе	ІҚМ	ҰҚМ	Жылқы	Түйе	
1	Арық Серік	1406	183					11,0	2,2	13,0	15,4
2	Рақмет Бөлеген	1914	175		90			11,0	2,2	13,0	15,4
3	Бахышов Жаздау	39	5					11,0	2,2	13,0	15,4
4	Қайранбаев Берік	3	3					11,0	2,2	13,0	15,4
5	Өтеген Жолдасбек	37	2		13	31		11,0	2,2	13,0	15,4
	Қорытынды	3399	368		103	31					

Кестенің жалғасы

Жайылымдардың қажеттілігі, (гектар)					Артық жайылымдар, (гектар)
ІҚМ	ҰҚМ	Жылқы	Түйе	Жиыны	
2013				2013	
1925		1170		3095	
55				55	
33				33	
22					15
4048		1170		5196	15

Аббревиатуралардың таратылып жазылуы:

ІҚМ – ірі қара мал; ҰҚМ – ұсақ қара мал.

Сәкен Сейфуллин ауылдық округі бойынша мүйізді ірі қараның аналық (сауын) мал басын орналастыру үшін жайылымдарды бөлу жөніндегі мәліметтер

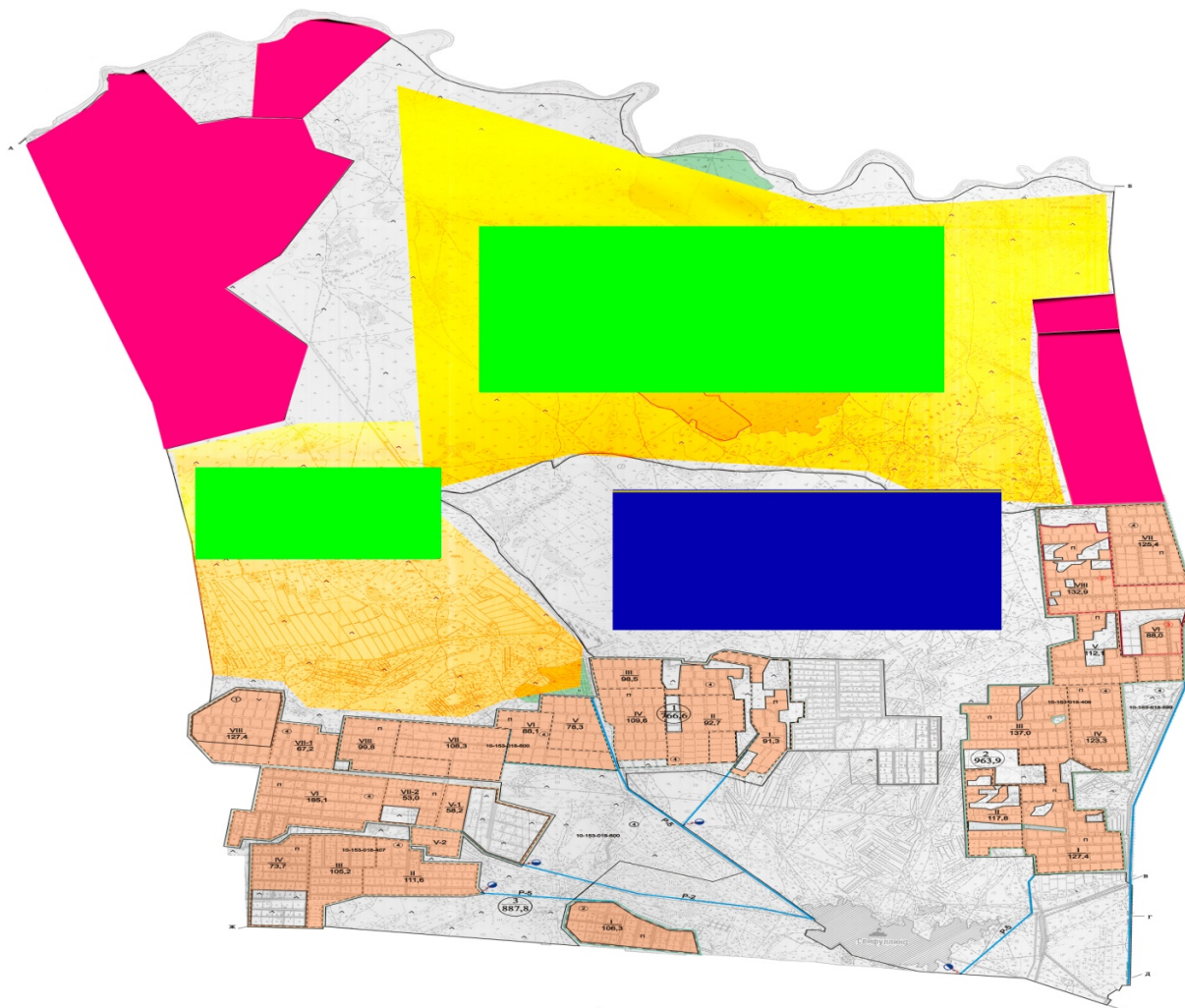
№ 2 кесте





№	Елді мекені	Жайылым алаңы, (гектар)	Сауын сиырлардың болуы, (бас)	Жайылымға қажеттілік нормасы 1 бас, (гектар)	Жайылымдардың қажеттілігі, (гектар)	Жайылымдармен қамтамасыз етілмеген, (гектар)	Қажеттіліктің қамтамасыз етілуі, (пайыз)	Артықшылық, (гектар)
1	Сәкен Сейфуллин ауылы	14563	457	11,0	5027	-	100	9536

Барлығы	14563	457	11,0	5027	-	100	9536
---------	-------	-----	------	------	---	-----	------

Сәкен Сейфуллин ауылдық округінде
жайылымдарды
басқару және оларды пайдалану
жөніндегі
2020-2021 жылдарға арналған жоспарға
2 – қосымша

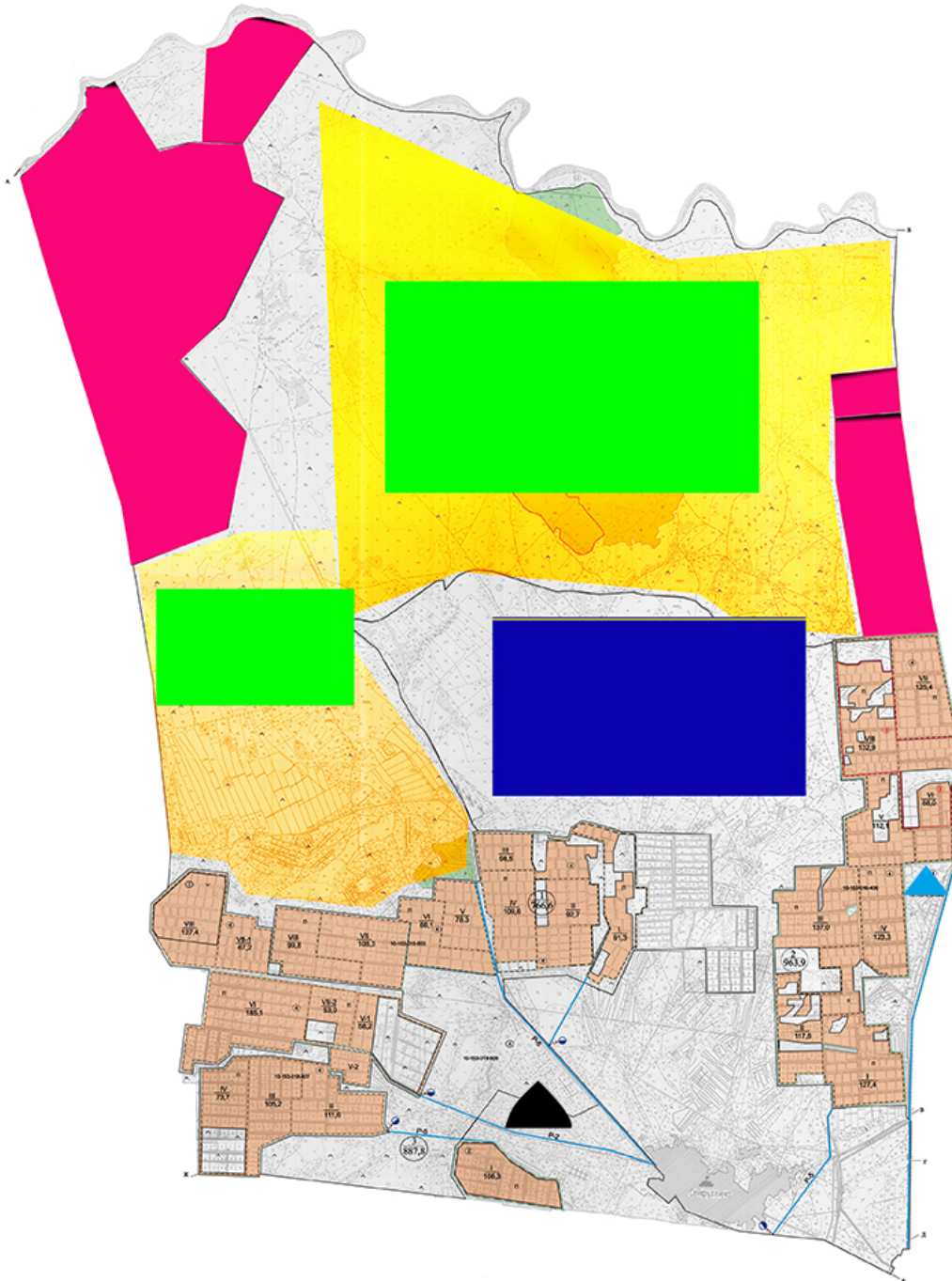
Жайылым айналымдарының қолайлы схемасы





Шартты белгілер:	
	Ауылшаруашылығы мақсатындағы жерлер санатындағы жайылымдар
	Занды тұлғалардың мемлекеттік емес жерлері
	Көктем, жаз айларында пайдаланылатын жайылымдар
	Күз, қыс айларында пайдаланылатын жайылымдар

Сәкен Сейфуллин ауылдық округінде
жайылымдарды
басқару және оларды пайдалану
жөніндегі
2020-2021 жылдарға арналған жоспарға
3 – қосымша

Жайылымдардың, оның ішінде маусымдық, жайылымдық инфрақұрылым объектілерінің сыртқы және ішкі шекаралары мен алаңдары белгіленген карта

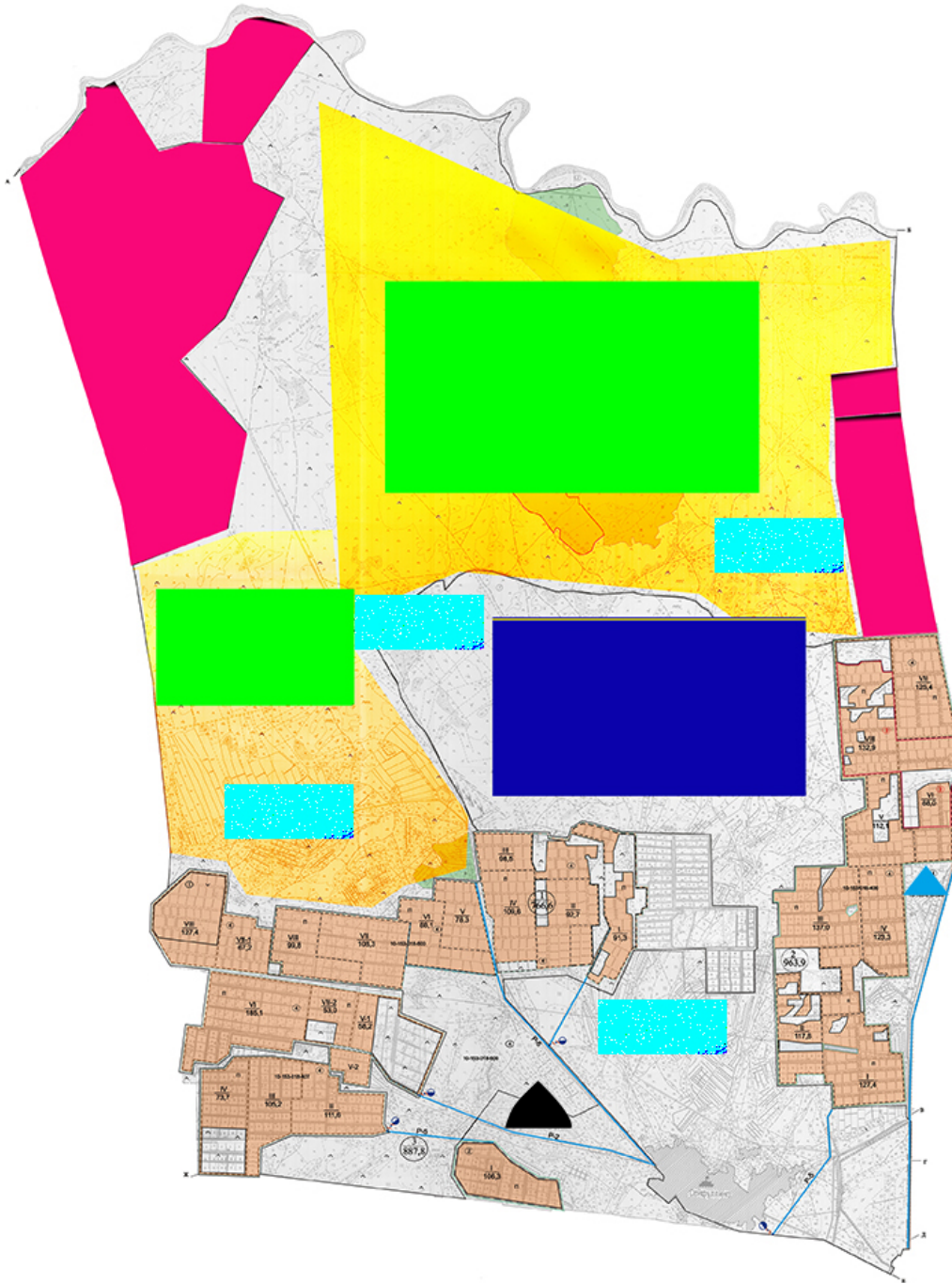




Шартты белгілер:	
	Ауылшаруашылығы мақсатындағы жерлер санатындағы жайылымдар
	Елді мекендер жерлері санатындағы жайылымдар

	Көктем, жаз айларында пайдаланылатын жайылымдар
	Күз, қыс айларында пайдаланылатын жайылымдар
	Ұнғымалар, шахталы құдықтар, апандар
	Мал қорымы

Сәкен Сейфуллин ауылдық округінде
жайылымдарды
басқару және оларды пайдалану
жөніндегі
2020-2021 жылдарға арналған жоспарға
4 – қосымша

Жайылым пайдаланушылардың су тұтыну нормасына сәйкес жасалған су көздеріне (көлдерге, өзендерге, тоғандарға, апандарға, суару немесе суландыру арналарына, құбырлы немесе шахта құдықтарына) қол жеткізу схемасы

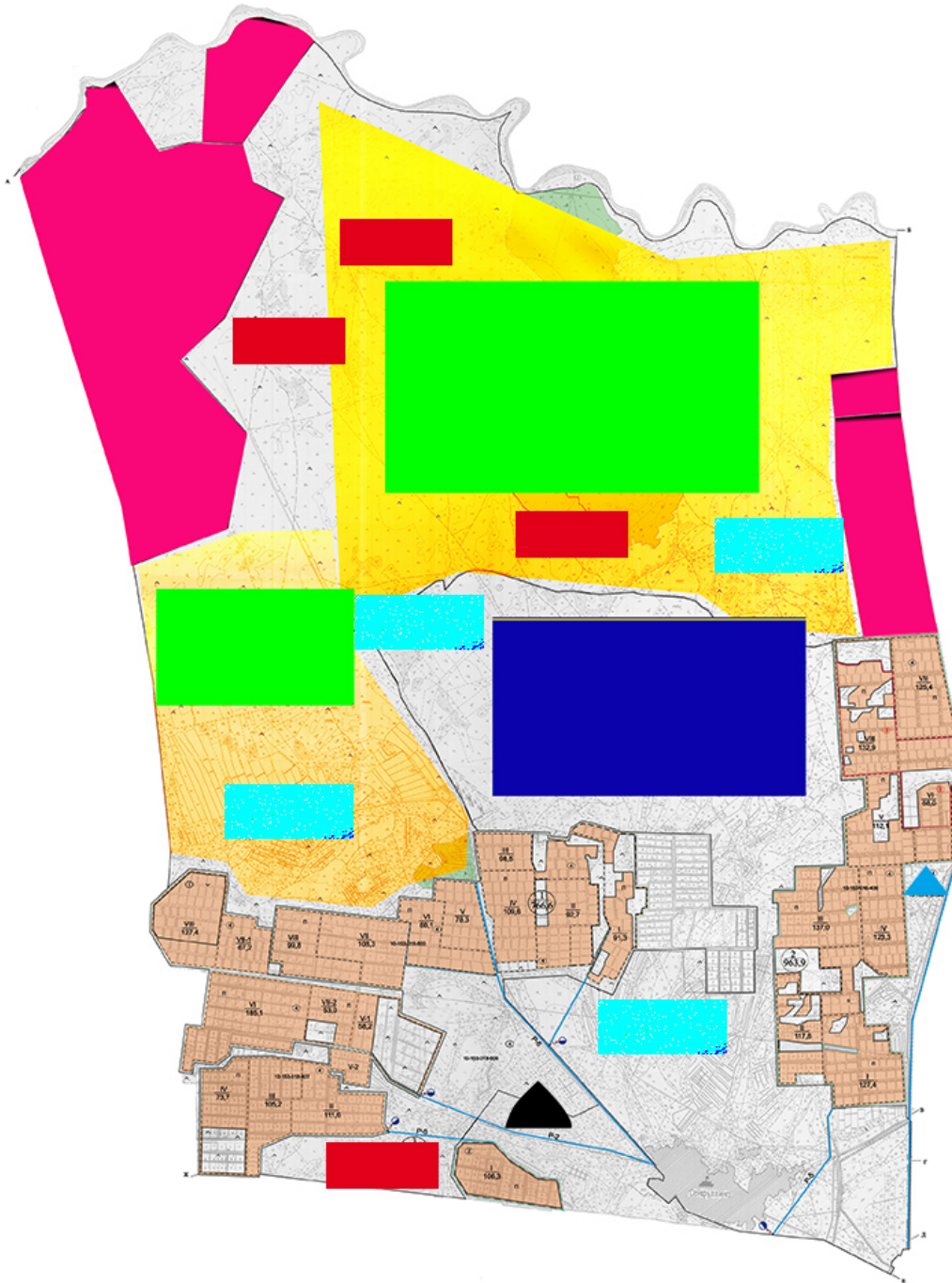





Шартты белгілер:	
	Ауылшаруашылығы мақсатындағы жерлер санатындағы жайылымдар
	Елді мекендер жерлері санатындағы жайылымдар

	Көктем, жаз айларында пайдаланылатын жайылымдар
	Күз, қыс айларында пайдаланылатын жайылымдар
	Ұнғымалар, шахталы құдықтар, апандар

Сәкен Сейфуллин ауылдық округінде
жайылымдарды
басқару және оларды пайдалану
жөніндегі
2020-2021 жылдарға арналған жоспарға
5 – қосымша

Сәкен Сейфуллин ауылдық округінде орналасқан жеке және (немесе) заңды тұлғалардың жайылымдармен қамтамасыз етілмеген ауыл шаруашылығы жануарларының мал басын шалғайдағы жайылымдарда орналастыру схемасы



Шартты белгілер:	
	Ауылшаруашылығы мақсатындағы жерлер санатындағы жайылымдар
	Елді мекендер жерлері санатындағы жайылымдар
	Мал басын орналастыру шекаралары

Сәкен Сейфуллин ауылдық округінде
жайылымдарды
басқару және оларды пайдалану
жөніндегі
2020-2021 жылдарға арналған жоспарға
6 – қосымша

Ауыл шаруашылығы жануарларын жаю мен қозғалудың маусымдық бағыттарын белгілейтін жайылымдарды пайдалану жөніндегі күнтізбелік кесте

Жылдар	Елді мекен атауы	Шалғай жайылымға малдардың айдап шығарылу мерзімі	Ш а л ғ а й жайылымнан қайтарылу мерзімі	Ескерту
2020	Сәкен Сейфуллин ауылы	Наурыз 2 жартысы	Қазан 1 онкүндігі	Ауарайының қолайсыздығына байланысты мерзімдері өзгертіледі.
2021	Сәкен Сейфуллин ауылы	Наурыз 2 жартысы	Қазан 1 онкүндігі	

Сырдария аудандық мәслихатының
2020 жылғы 3 шілдесі
№ 417 шешіміне 11 - қосымша

Тереңөзек кентінде жайылымдарды басқару және оларды пайдалану жөніндегі 2020-2021 жылдарға арналған жоспар

Осы Тереңөзек кентінің жайылымдарды басқару және оларды пайдалану жөніндегі 2020-2021 жылдарға арналған жоспар (бұдан әрі - жоспар) Қазақстан Республикасының 2001 жылғы 23 қаңтардағы "Қазақстан Республикасындағы жергілікті мемлекеттік басқару және өзін-өзі басқару туралы", 2017 жылғы 20 ақпандағы "Жайылымдар туралы" Заңдарына, Қазақстан Республикасы Премьер-Министрінің Орынбасары-Қазақстан Республикасының Ауылшаруашылығы министрінің 2017

жылдың 24 сәуірдегі № 173 "Жайылымдарды ұтымды пайдалану қағидаларын бекіту туралы" бұйрығына (Нормативті құқықтық актілерді мемлекеттік тіркеу тізілімінде № 15090 болып тіркелген), Қазақстан Республикасының Ауыл шаруашылығы министрінің 2015 жылғы 14 сәуірдегі № 3-3/332 "Жайылымдардың жалпы алаңына жүктеменің рұқсат етілген шекті нормасын бекіту туралы" бұйрығына (Нормативтік құқықтық актілерді мемлекеттік тіркеу тізілімінде № 11064 болып тіркелген) сәйкес әзірленді.

Жоспар жайылымдарды ұтымды пайдалану, азыққа қажеттілікті тұрақты қамтамасыз ету және жайылымдардың тозуын болдырмау мақсатында қабылданады.

Жоспар құрамында:

1) құқық белгілейтін құжаттар негізінде Тереңөзек кентінің аумағында жер санаттары, жер учаскелерінің меншік иелері және жер пайдаланушылар бөлінісінде жайылымдардың орналасу схемасы (картасы) (1 қосымша);

2) жайылым айналымдарының қолайлы схемасы (2-қосымша);

3) жайылымдардың, оның ішінде маусымдық, жайылымдық инфрақұрылым объектілерінің сыртқы және ішкі шекаралары мен алаңдары белгіленген карта (3-қосымша);

4) жайылым пайдаланушылардың су тұтыну нормасына сәйкес жасалған су көздеріне (көлдерге, өзендерге, тоғандарға, апандарға, суару немесе суландыру арналарына, құбырлы немесе шахта құдықтарына) қол жеткізу схемасы (4-қосымша);

5) Тереңөзек кентінде орналасқан жеке және (немесе) заңды тұлғалардың жайылымдармен қамтамасыз етілмеген ауыл шаруашылығы жануарларының мал басын шалғайдағы жайылымдарда орналастыру схемасы (5-қосымша);

6) ауыл шаруашылығы жануарларын жаю мен қозғалудың маусымдық бағыттарын белгілейтін жайылымдарды пайдалану жөніндегі күнтізбелік кесте (6 қосымша).

Жоспар жайылымдарды геоботаникалық тексерудің жай-күйі туралы мәліметтерді, ветеринариялық-санитариялық объектілер туралы мәліметтерді, ауыл шаруашылығы жануарларының мал басының саны туралы деректерді, олардың иелерін көрсете отырып қабылданды және (немесе) заңды тұлғалар ұсынған өзге де деректер туралы мәліметтерді, ауыл шаруашылығы жануарларының түрлері мен жыныстық-жас топтары бойынша қалыптастырылған табындардың, отарлардың, табындардың саны туралы деректерді, шалғайдағы жайылымдарда жаю үшін ауыл шаруашылығы жануарларының мал басын қалыптастыру туралы мәліметтерді, мәдени және аридті жайылымдарда ауыл шаруашылығы жануарларын жаю ерекшеліктері туралы мәліметтерді, малды айдауға арналған сервитуттар туралы мәліметтерді және мемлекеттік органдар, жеке және (немесе) заңды тұлғалар берген.

Әкімшілік-аумақтық бөлісу Мәлібаев ауылынан тұрады.

Тереңөзек кенті аумағының жалпы көлемі 13490 гектар, оның ішінде егістік –1400 гектар, жайылым жерлері – 5903 гектар.

Санаттары бойынша жерлер келесідей бөлінеді:

ауыл шаруашылығы мақсатындағы жерлер – 7303 гектар;

елді мекендердің жерлері - 2500 гектар.

Табиғи ауа-райының жағдайлары бойынша Тереңөзек кенті күрт құбылмалы ауа-райымен құрғақ далалық аймаққа жатады, олар үшін тән қасиет: көктем-жазғы мезгілінің құрғақшылы, жазғы жоғары және қысқы төмен ауа температурасы, жыл мезгілі бойынша жеткіліксіз және тұрақсыз атмосфералық жауын-шашын және бір жыл ішінде едәуір желдің жігерлігі.

2020 жылдың 1 қаңтарына Тереңөзек кентінде (халықтың жеке ауласы және жауапкершілігі шектеулі серіктестіктер, шаруа қожалықтар) мүйізді ірі қара 3720 бас, оның ішінде 1962 бас аналық мал, ұсақ мал 3387 бас, 1381 бас жылқы, 6 бас түйе бар.

Тереңөзек кентінде шаруа және фермерлік қожалықтарындағы мал басы: мүйізді ірі қара 737 бас, оның ішінде аналық 536 бас, ұсақ мал 1557 бас, 178 бас жылқы, 3 бас түйе. Шаруа және фермер қожалықтарының жайылым алаңы 3008 гектарды құрайды.

Тереңөзек кенті бойынша ауылшаруашылығы малдарын қамтамасыз ету үшін барлығы 5903 гектар жайылымдық жерлер бар.

Жоғарыда баяндалғанның негізінде, Қазақстан Республикасының "Жайылымдар туралы" Заңының 15 бабына сәйкес жергілікті халықтың мұқтаждығы үшін ауылшаруашылығы жануарларының аналық (сауын) мал басын ұстау бойынша 2895 гектар көлемінде, жүктеме нормасы 11,0 гектар/бас болғанда қажеттілік 15686 гектарды құрайды.

Сауын сиырларға арналған жайылымдық жерлердің жетіспейтін 12791 гектары Асқар Тоқмағанбетов ауылдық округі аумағының жайылымдарына ауыстыру есебінен қамтамасыз етіледі.

Жергілікті халықтың басқа ауыл шаруашылығы малдарын жаю бойынша жайылымдық жерлердің қажеттілігі 50118,2 гектар, мүйізді ірі қара басына жүктеме нормасы 11,0 гектар/бас, ұсақ мал – 2,2 гектар/бас, жылқы – 13,0 гектар/бас, түйе – 15,4 гектар/бас.

Қажеттілік:

мүйізді ірі қара үшін - 2983 бас. * 11,0 гектар/бас. = 32813 гектар;

ұсақ мал үшін - 1830 бас. * 2,2 гектар/бас. = 4026 гектар;

жылқы үшін - 1203 бас. * 13,0 гектар/бас. = 13233 гектар;

түйе үшін - 3 бас. * 15,4 гектар/бас. = 46,2 гектар;

$32813 + 4026 + 13233 + 46,2 = 50118,2$ гектар.

Осы Жоспардың 5 – қосымшасына сәйкес, Тереңөзек кентінің жергілікті халқының ауылшаруашылығы жануарларының мал басын Асқар Тоқмағанбетов ауылдық округінің шалғайдағы жайылымдарына ауыстыру есебінен 47223,2 гектар жайылымдық жерлердің қалған қажеттілігін өтеу қажет.

Тереңөзек кентінің аумағында 1 ветеринарлық пункт, 1 үлгілік мал қорымы қызмет істейді.

Тереңөзек кентінде малды айдап өтуге арналған сервитуттар белгіленбеген.

Тереңөзек кентінде жайылымдарды
 басқару және оларды пайдалану
 жөніндегі
 2020-2021 жылдарға арналған жоспарға
 1 – қосымша

Құқық белгілейтін құжаттар негізінде Тереңөзек кентінің аумағында жер санаттары, жер учаскелерінің меншік иелері және жер пайдаланушылар бөлінісінде жайылымдардың орналасу схемасы (картасы)



Шартты белгілер:	
	Ауылшаруашылығы мақсатындағы жерлер санатындағы жайылымдар
	Заман үлгілері мен мемлекеттік емес жерлері

Тереңөзек кенті аумағындағы жер учаскелерінің меншік иелері тізімі

№ 1 кесте

№	Жер учаскелерін жер пайдаланушылардың атауы	Жайылым алаңы, (гектар)	Түрлері бойынша малдың болуы, (бас)				Жайылымға қажеттілік нормасы 1 бас, (гектар)			
			ІҚМ	ҰҚМ	Жылқы	Түйе	ІҚМ	ҰҚМ	Жылқы	Түйе
1	Ахметова Сауле	3					11,0	2,2	13,0	15,4
2	Құлбаев Алдаберген	1792					11,0	2,2	13,0	15,4
3	Тилемисова Назтай	4	10				11,0	2,2	13,0	15,4

4	Жүсіпба йұлы Зайдаға ли	573					11,0	2,2	13,0	15,4
5	Ешмаха нов Берікбол	54	117				11,0	2,2	13,0	15,4
6	Садуақа сұлы Сандыба й	3			16		11,0	2,2	13,0	15,4
7	Емжаро в Асылбек	140		151			11,0	2,2	13,0	15,4
8	Қырлиг Виктор	2					11,0	2,2	13,0	15,4
9	Омаров Қожақат	8					11,0	2,2	13,0	15,4
10	Есенбае в Қыдырб ай	54					11,0	2,2	13,0	15,4
11	Сейтаса нов Нұрлан	2	19				11,0	2,2	13,0	15,4
12	Усенбае в Кудайбе ргенов	214		49			11,0	2,2	13,0	15,4
13	Қосуако в Нұржан	15	38				11,0	2,2	13,0	15,4
14	Ілиясов Ербол	62	56		63		11,0	2,2	13,0	15,4
15	Омаров Аждат	18					11,0	2,2	13,0	15,4
16	Ысқақов а Серіккү л	7					11,0	2,2	13,0	15,4
17	Асқаров Мағауия	18					11,0	2,2	13,0	15,4
18	Елеусін ов Жәнібек	39	4				11,0	2,2	13,0	15,4
	Қорыты нды	3008	244	200	79					

Кестенің жалғасы

--	--

Жайылымдардың қажеттілігі, (гектар)				Артық жайылымдар , (гектар)
ІҚМ	ҰҚМ	Жылқы	Жиыны	
				3
				1792
110			110	
				573
1287			1287	
		208	208	
	332,2		332,2	
				2
				8
				54
209			209	
	107,8		107,8	
418			418	
616		819	1435	
				18
				7
				18
44				39
2684	440	1027	4151	2514

Аббревиатуралардың таратылып жазылуы:

ІҚМ – ірі қара мал; ҰҚМ – ұсақ қара мал.

Тереңөзек кенті бойынша мүйізді ірі қараның аналық (сауын) мал басын орналастыру үшін жайылымдарды бөлу жөніндегі мәліметтер

№ 2 кесте

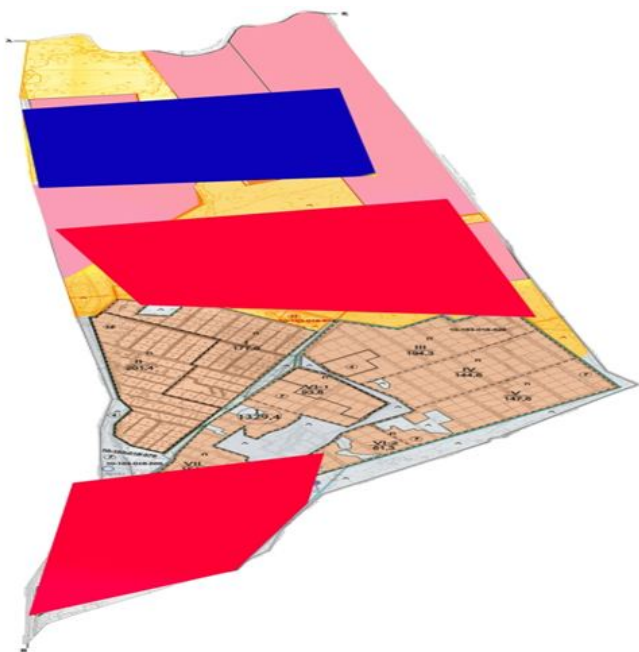
№	Елді мекені	Жайылым алаңы, (гектар)	Сауын сиырлардың болуы. (бас)	Жайылымға қажеттілік нормасы 1 бас, (гектар)	Жайылымдардың қажеттілігі, (гектар)	Жайылымдармен қамтамасыз етілмеген. (гектар)	Қажеттіліктің қамтамасыз етілуі, (пайыз)	Артықшылық, (гектар)
1	Тереңөзек кенті	2895	1426	11,0	15686	12791	18,4	-
	Барлығы	2895	1426	11,0	15686	12791	18,4	





Тереңөзек кентінде жайылымдарды басқару және оларды пайдалану жөніндегі

2020-2021 жылдарға арналған жоспарға

2 – қосымша


Жайылым айналымдарының қолайлы схемасы





Шартты белгілер:	
	Ауылшаруашылығы мақсатындағы жерлер санатындағы жайылымдар
	Занды тұлғалардың мемлекеттік емес жерлері
	Көктем, жаз айларында пайдаланылатын жайылымдар
	Күз, қыс айларында пайдаланылатын жайылымдар

Тереңөзек кентінде жайылымдарды басқару және оларды пайдалану жөніндегі 2020-2021 жылдарға арналған жоспарға 3 – қосымша

Жайылымдардың, оның ішінде маусымдық, жайылымдық инфрақұрылым объектілерінің сыртқы және ішкі шекаралары мен алаңдары белгіленген карта

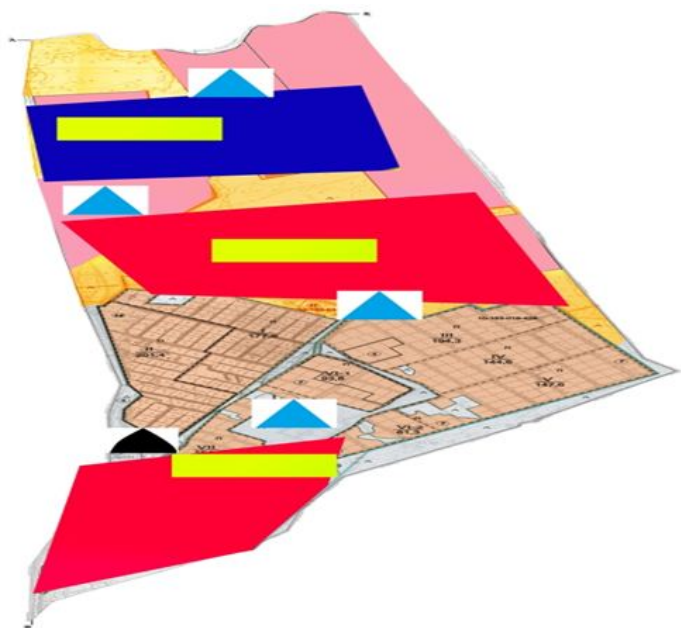




Шартты белгілер:	
	Ауылшаруашылығы мақсатындағы жерлер санатындағы жайылымдар
	Елді мекендер жерлері санатындағы жайылымдар

	Көктем, жаз айларында пайдаланылатын жайылымдар
	Күз, қыс айларында пайдаланылатын жайылымдар
	Ұнғымалар, шахталы құдықтар, аяндар
	Мал қорымы

Тереңөзек кентінде жайылымдарды

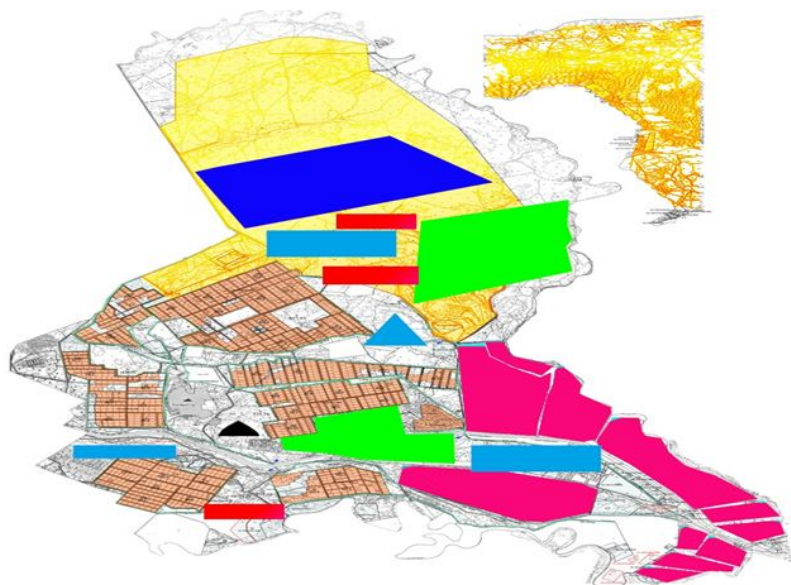
Жайылым пайдаланушылардың су тұтыну нормасына сәйкес жасалған су көздеріне (көлдерге, өзендерге, тоғандарға, апандарға, суару немесе суландыру арналарына, құбырлы немесе шахта құдықтарына) қол жеткізу схемасы



Шартты белгілер:	
	Ауыл шаруашылығы мақсатындағы жерлер санатындағы жайылымдар
	Елді мекендер жерлері санатындағы жайылымдар

	Көктем, жаз айларында пайдаланылатын жайылымдар
	Күз, қыс айларында пайдаланылатын жайылымдар
	Ұғымалар, шахталы құдықтар, апандар

Тереңөзек кентінде орналасқан жеке және (немесе) заңды тұлғалардың жайылымдармен қамтамасыз етілмеген ауыл шаруашылығы жануарларының мал басын шалғайдағы жайылымдарда орналастыру схемасы



Шартты белгілер:	
	Ауылшаруашылығы мақсатындағы жерлер санатындағы жайылымдар
	Елді мекендер жерлері санатындағы жайылымдар
	Мал басын орналастыру шекаралары

Тереңөзек кентінде жайылымдарды басқару және оларды пайдалану жөніндегі

2020-2021 жылдарға арналған жоспарға
6 – қосымша

Ауыл шаруашылығы жануарларын жаю мен қозғалудың маусымдық бағыттарын белгілейтін жайылымдарды пайдалану жөніндегі күнтізбелік кесте

Жылдар	Елді мекен атауы	Шалғай жайылымға (Арысқұм, Сарысу) малдардың айдап шығарылу мерзімі	Ш а л ғ а й жайылымнан қайтарылу мерзімі	Ескерту
2020	Тереңөзек кенті	Наурыз 2 жартысы	Қазан 1 онкүндігі	Ауарайының қолайсыздығына байланысты мерзімдері өзгертіледі.
2021	Тереңөзек кенті	Наурыз 2 жартысы	Қазан 1 онкүндігі	

Сырдария аудандық мәслихатының
2020 жылғы 3 шілдесі
№ 417 шешіміне 12-қосымша

Асқар Тоқмағанбетов ауылдық округінде жайылымдарды басқару және оларды пайдалану жөніндегі 2020-2021 жылдарға арналған жоспар

Осы Асқар Тоқмағанбетов ауылдық округінің жайылымдарды басқару және оларды пайдалану жөніндегі 2020-2021 жылдарға арналған жоспар (бұдан әрі - жоспар) Қазақстан Республикасының 2001 жылғы 23 қаңтардағы "Қазақстан Республикасындағы жергілікті мемлекеттік басқару және өзін-өзі басқару туралы", 2017 жылғы 20 ақпандағы "Жайылымдар туралы" Заңдарына, Қазақстан Республикасы Премьер-Министрінің Орынбасары-Қазақстан Республикасының Ауылшаруашылығы

министрінің 2017 жылдың 24 сәуірдегі № 173 "Жайылымдарды ұтымды пайдалану қағидаларын бекіту туралы" бұйрығына (Нормативтік құқықтық актілерді мемлекеттік тіркеу тізілімінде № 15090 болып тіркелген), Қазақстан Республикасының Ауыл шаруашылығы министрінің 2015 жылғы 14 сәуірдегі № 3-3/332 "Жайылымдардың жалпы алаңына жүктеменің рұқсат етілген шекті нормасын бекіту туралы" бұйрығына (Нормативтік құқықтық актілерді мемлекеттік тіркеу тізілімінде № 11064 болып тіркелген) сәйкес әзірленді.

Жоспар жайылымдарды ұтымды пайдалану, азыққа қажеттілікті тұрақты қамтамасыз ету және жайылымдардың тозуын болдырмау мақсатында қабылданады.

Жоспар құрамында:

1) құқық белгілейтін құжаттар негізінде Асқар Тоқмағанбетов ауылдық округі аумағында жер санаттары, жер учаскелерінің меншік иелері және жер пайдаланушылар бөлінісінде жайылымдардың орналасу схемасы (картасы) (1 қосымша);

2) жайылым айналымдарының қолайлы схемасы (2-қосымша);

3) жайылымдардың, оның ішінде маусымдық, жайылымдық инфрақұрылым объектілерінің сыртқы және ішкі шекаралары мен алаңдары белгіленген карта (3-қосымша);

4) жайылым пайдаланушылардың су тұтыну нормасына сәйкес жасалған су көздеріне (көлдерге, өзендерге, тоғандарға, апандарға, суару немесе суландыру арналарына, құбырлы немесе шахта құдықтарына) қол жеткізу схемасы (4-қосымша);

5) Асқар Тоқмағанбетов ауылдық округінде орналасқан жеке және (немесе) заңды тұлғалардың жайылымдармен қамтамасыз етілмеген ауыл шаруашылығы жануарларының мал басын шалғайдағы жайылымдарда орналастыру схемасы (5-қосымша);

6) ауыл шаруашылығы жануарларын жаю мен қозғалудың маусымдық бағыттарын белгілейтін жайылымдарды пайдалану жөніндегі күнтізбелік кесте (6 қосымша).

Жоспар жайылымдарды геоботаникалық тексерудің жай-күйі туралы мәліметтерді, ветеринариялық-санитариялық объектілер туралы мәліметтерді, ауыл шаруашылығы жануарларының мал басының саны туралы деректерді, олардың иелерін көрсете отырып қабылданды және (немесе) заңды тұлғалар ұсынған өзге де деректер туралы мәліметтерді, ауыл шаруашылығы жануарларының түрлері мен жыныстық-жас топтары бойынша қалыптастырылған табындардың, отарлардың, табындардың саны туралы деректерді, шалғайдағы жайылымдарда жаю үшін ауыл шаруашылығы жануарларының мал басын қалыптастыру туралы мәліметтерді, мәдени және аридті жайылымдарда ауыл шаруашылығы жануарларын жаю ерекшеліктері туралы мәліметтерді, малды айдауға арналған сервитуттар туралы мәліметтерді және мемлекеттік органдар, жеке және (немесе) заңды тұлғалар берген.

Асқар Тоқмағанбетов ауылдық округі аумағының жалпы көлемі 970776 гектар, оның ішінде егістік – 1841 гектар, жайылым жерлері - 568 648 гектар.

Санаттары бойынша жерлер келесідей бөлінеді:

ауыл шаруашылығы мақсатындағы жерлер - 9066 гектар;

елді мекендердің жерлері - 25,7 гектар.

Табиғи ауа-райының жағдайлары бойынша Асқар Тоқмағанбетов ауылдық округі күрт құбылмалы ауа-райымен құрғақ далалық аймаққа жатады, олар үшін тән қасиет: көктем-жазғы мезгілінің құрғақшылы, жазғы жоғары және қысқы төмен ауа температурасы, жыл мезгілі бойынша жеткіліксіз және тұрақсыз атмосфералық жауын-шашын және бір жыл ішінде едәуір желдің жігерлігі.

2020 жылдың 1 қаңтарына Асқар Тоқмағанбетов ауылдық округінде (халықтың жеке ауласы және жауапкершілігі шектеулі серіктестіктер, шаруа қожалықтар) мүйізді ірі қара 3123 бас, оның ішінде 1424 бас аналық мал, ұсақ мал 1186 бас, 723 бас жылқы, 32 бас түйе бар.

Асқар Тоқмағанбетов ауылдық округінде шаруа және фермерлік қожалықтарындағы мал басы: мүйізді ірі қара мал 1260 бас, ұсақ мал 192 бас, 172 бас жылқы, 72 бас түйе бар. Шаруа және фермер қожалықтарының жайылым алаңы 34255 гектарды құрайды.

Асқар Тоқмағанбетов ауылдық округі бойынша ауыл шаруашылығы малдарын қамтамасыз ету үшін 568648 гектар жайылым алқаптары бар. Елді мекен шегінде 21106 гектар жайылым бар.

Жоғарыда баяндалғанның негізінде, Қазақстан Республикасының "Жайылымдар туралы" Заңының 15-бабына сәйкес жергілікті халықтың мұқтаждығы үшін ауыл шаруашылығы жануарларының аналық (сауын) мал басын ұстау бойынша 21106 гектар көлемінде, жүктеме нормасы 11,0 гектар/бас болғанда қажеттілік 7986 гектарды құрайды.

Ауыл шаруашылығы жануарларының аналық (сауын) мал басын ұстауға жайылымдық жерлердің қалыптасқан қажеттілігі толық қамтылған.

Жергілікті халықтың басқа ауыл шаруашылығы малдарын жаю бойынша жайылымдық жерлердің қажеттілігі 27169,4 гектар, мүйізді ірі қара басына жүктеме нормасы 11,0 гектар/бас, ұсақ мал-2,2 гектар/бас, жылқы-13,0 гектар/бас, түйе - 15,4 гектар/бас.

Қажеттілік:

мүйізді ірі қара үшін - 1678 бас. * 11,0 гектар/бас.= 18458 гектар;

ұсақ мал үшін - 992 бас. * 2,2 гектар/бас . = 2182,4 гектар;

жылқы үшін - 443 бас.* 13,0 гектар/бас.= 5759 гектар;

түйе үшін - 50 бас.* 15,4 гектар/бас.= 770 гектар;

18458+2182,4+5759+770 = 27169,4 гектар.

Осы Жоспардың 5 – қосымшасына сәйкес, Асқар Тоқмағанбетов ауылдық округінің жергілікті халқының ауыл шаруашылығы жануарларының мал басын ауылдық округінің шалғайдағы "Қараөзек" арнасының жиегіндегі жайылымдық жерлерге

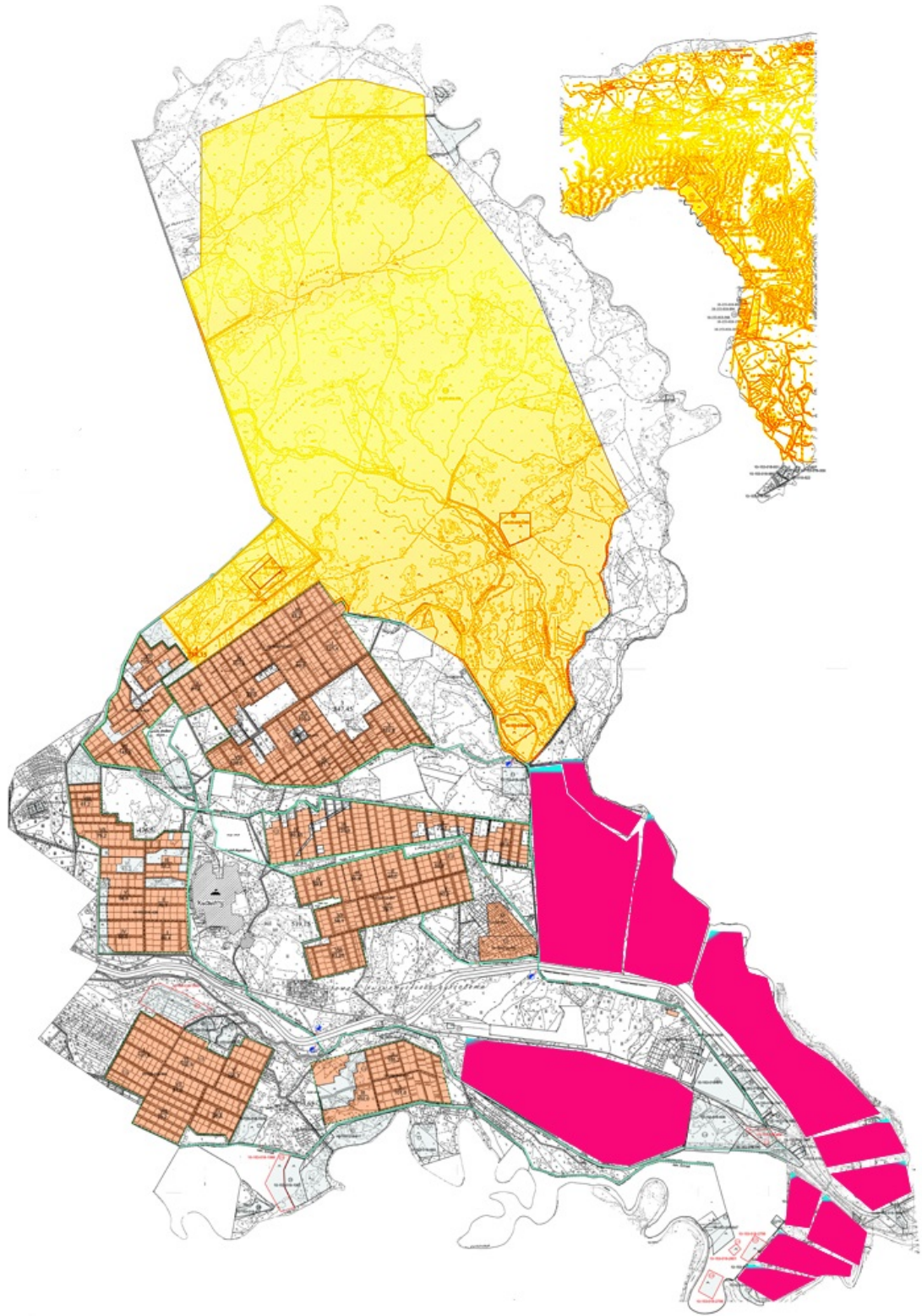
ауыстыру есебінен 6063,4 гектар жайылымдық жерлердің қалған қажеттілігін өтеу қажет.

Асқар Тоқмағанбетов ауылдық округінің аумағында 1 ветеринарлық пункт, 1 үлгілік мал қорымы қызмет істейді.

Асқар Тоқмағанбетов ауылдық округінде малды айдап өтуге арналған сервитуттар белгіленбеген.

Асқар Тоқмағанбетов ауылдық
округінде
жайылымдарды басқару және оларды
пайдалану жөніндегі 2020-2021
жылдарға арналған жоспарға
1 – қосымша

Құқық белгілейтін құжаттар негізінде Асқар Тоқмағанбетов ауылдық округі аумағында жер санаттары, жер учаскелерінің меншік иелері және жер пайдаланушылар бөлінісінде жайылымдардың орналасу схемасы (картасы)



43	Мирамбек	4					11,0	2,2	13,0	15,4
44	Емжаров Алибек	58					11,0	2,2	13,0	15,4
45	Ерманов Жоламан	50					11,0	2,2	13,0	15,4
46	Ержанова Мария	50					11,0	2,2	13,0	15,4
47	Есенов Расул	295					11,0	2,2	13,0	15,4
48	Ешнияз Рая	50					11,0	2,2	13,0	15,4
49	Есебаев Еркебулан	35					11,0	2,2	13,0	15,4
50	Ешмуратов Рахымжан	100					11,0	2,2	13,0	15,4
51	Жубайдаев Нурлан	20					11,0	2,2	13,0	15,4
52	Жакипов Руслан	6					11,0	2,2	13,0	15,4
53	Жақсылықова Гүлмира	44					11,0	2,2	13,0	15,4
54	Жанузак о в Калдыбек	30					11,0	2,2	13,0	15,4
55	Жумахметов Каржау	155					11,0	2,2	13,0	15,4
56	Алтынбеков Алмат	15					11,0	2,2	13,0	15,4
57	Жолдыбаева Лаззат	20					11,0	2,2	13,0	15,4
58	Идрисов Адилбек	100					11,0	2,2	13,0	15,4
59	Ибрашев Кази	50					11,0	2,2	13,0	15,4
60	Ибраев Жиенбай	70					11,0	2,2	13,0	15,4

94	Райымбе к Алмат	150					11,0	2,2	13,0	15,4
95	Рахмето в Болат	50					11,0	2,2	13,0	15,4
96	Сыдыко в Назарба й	5					11,0	2,2	13,0	15,4
97	Сандибе к о в Сансызб ай	20					11,0	2,2	13,0	15,4
98	Сманов Кайранб ай	37					11,0	2,2	13,0	15,4
99	Сыздык о в а Злиха	97					11,0	2,2	13,0	15,4
100	Садуака с о в Садилла	10					11,0	2,2	13,0	15,4
101	Сарсено в а Рыскул	5					11,0	2,2	13,0	15,4
102	Сейтимо в Абдмаж ит	30					11,0	2,2	13,0	15,4
103	Сұлтан о в Қонысбе к	64					11,0	2,2	13,0	15,4
104	Сқақов Азамат	64					11,0	2,2	13,0	15,4
105	Сатыбал диев Ғалымж ан	174					11,0	2,2	13,0	15,4
106	Сексено в Мейрам бек	10					11,0	2,2	13,0	15,4
107	Танибер генов Нагимет	60					11,0	2,2	13,0	15,4
108	Танатар о в а Бакжама л	15					11,0	2,2	13,0	15,4

139	Караев Умирбек	10					11,0	2,2	13,0	15,4
140	Мырзал иев Алау	5					11,0	2,2	13,0	15,4
141	Нурбаев а Алмагул ь	300					11,0	2,2	13,0	15,4
142	Пирман о в Муханб етжан	150					11,0	2,2	13,0	15,4
143	Пайзулд а е в Серик	100					11,0	2,2	13,0	15,4
144	Жайлин а Жаныл	5					11,0	2,2	13,0	15,4
145	Садыков Зейнолл а	655					11,0	2,2	13,0	15,4
146	Садыков Абдулла	175					11,0	2,2	13,0	15,4
147	Сыдыко ва Аида	50					11,0	2,2	13,0	15,4
148	Калдыбе кова Гулмира	1500					11,0	2,2	13,0	15,4
149	Тайбаса р Есентай	20					11,0	2,2	13,0	15,4
150	Умиргал иев Амиргал и	400					11,0	2,2	13,0	15,4
151	Бадырак о в а Анаркул ь	100					11,0	2,2	13,0	15,4
152	Бексейт о в Марат	53					11,0	2,2	13,0	15,4
153	Мухаме диев Байузак	120					11,0	2,2	13,0	15,4
154	Хайдаро в Куаныш	1					11,0	2,2	13,0	15,4

170	Асанова Бахытку л	10					11,0	2,2	13,0	15,4
171	Пиржан о в Жомарт	5					11,0	2,2	13,0	15,4
172	Жакешб а е в Бахит	190					11,0	2,2	13,0	15,4
173	Мусаул ы Кожамб ай	10					11,0	2,2	13,0	15,4
174	Абилдае в Адилбай	70					11,0	2,2	13,0	15,4
175	Жумахм етов Каржау	18					11,0	2,2	13,0	15,4
176	Палмано в Канибек	15	54				11,0	2,2	13,0	15,4
177	Уайсов Еркін	5					11,0	2,2	13,0	15,4
178	Шарипо в а Чолпан	50					11,0	2,2	13,0	15,4
179	Шалбае в а Перуза	180					11,0	2,2	13,0	15,4
180	Шукено в а Мариям кул	5					11,0	2,2	13,0	15,4
181	Ахетов Еркебул ан	50					11,0	2,2	13,0	15,4
182	Бекенов Габит	13					11,0	2,2	13,0	15,4
183	Наурызб а е в Ербол	50					11,0	2,2	13,0	15,4
184	Десятни ченко Кирилл	10					11,0	2,2	13,0	15,4
185	Карибае в Жаксыл ык	5					11,0	2,2	13,0	15,4

218	Сыздык о в Ербулат	200					11,0	2,2	13,0	15,4
219	Жумабе к о в Есбол	100					11,0	2,2	13,0	15,4
220	Бакиров а Гульсар а	200					11,0	2,2	13,0	15,4
221	Кайдаро в Дархан	200					11,0	2,2	13,0	15,4
222	"Есенов Расул	40					11,0	2,2	13,0	15,4
223	Уаисов Мурат	5					11,0	2,2	13,0	15,4
224	Бахтора зқызы Асылай	10					11,0	2,2	13,0	15,4
225	Бексейт о в Марат	60					11,0	2,2	13,0	15,4
226	Надилов Болатбе к	13					11,0	2,2	13,0	15,4
227	Муханга лиев Муратбе к	100			19		11,0	2,2	13,0	15,4
228	Изимова Акгуль	100					11,0	2,2	13,0	15,4
229	Селезне в Владим ир	20					11,0	2,2	13,0	15,4
230	Иманов Ақылбе к	20					11,0	2,2	13,0	15,4
231	Турекбе о в Нуржиг ит	300					11,0	2,2	13,0	15,4
232	Жусупо в Казбек	200					11,0	2,2	13,0	15,4
233	Алтынб екова Калдыгу л	45					11,0	2,2	13,0	15,4

250	Бекпенбетов Талгат	5					11,0	2,2	13,0	15,4
251	Атажанов Сұлтанбек	5					11,0	2,2	13,0	15,4
252	Аханова Гулсим	6					11,0	2,2	13,0	15,4
253	Жуманов Уразбай	10					11,0	2,2	13,0	15,4
254	Арызқұлов Қобыланды	20					11,0	2,2	13,0	15,4
255	Альменов Еркин	25					11,0	2,2	13,0	15,4
256	Альменов Еркин	5					11,0	2,2	13,0	15,4
257	Смаилов Абириза	40					11,0	2,2	13,0	15,4
258	Бедебек о ва Мағрипа	2					11,0	2,2	13,0	15,4
259	Сқрсенбаев Нұрлан	50					11,0	2,2	13,0	15,4
260	Убайдулла Ерлан	20					11,0	2,2	13,0	15,4
261	Ерманов Шахмет	10					11,0	2,2	13,0	15,4
262	Куздибаев Абдимул лла	10					11,0	2,2	13,0	15,4
263	Асанов Бекболат	95					11,0	2,2	13,0	15,4
264	Шагиева Патима	5					11,0	2,2	13,0	15,4
265	Кулахметова Гульсум	14					11,0	2,2	13,0	15,4
266	Уаисов Еркин	5					11,0	2,2	13,0	15,4

267	Тасмамбетов Баки	30					11,0	2,2	13,0	15,4
268	Абдирасулов Жаксыбек	250					11,0	2,2	13,0	15,4
269	Бекетова Зейнеш	100					11,0	2,2	13,0	15,4
270	Мырзамбетов Комбай	5					11,0	2,2	13,0	15,4
271	Есенбаев Еркебулан	35					11,0	2,2	13,0	15,4
272	Корганбек Нағи	160					11,0	2,2	13,0	15,4
273	Абдуллаев Сержан	50					11,0	2,2	13,0	15,4
274	Наурызбай Гүлденерайым	30					11,0	2,2	13,0	15,4
275	Иманкулов Болат	70					11,0	2,2	13,0	15,4
276	Жарлыгасов Тулеген	10					11,0	2,2	13,0	15,4
277	Рахымшаев Ханзат	5					11,0	2,2	13,0	15,4
278	Туғанбеков Қалмұрат	50	318		18		11,0	2,2	13,0	15,4
279	Сыздықов Ербулат	50					11,0	2,2	13,0	15,4
280	Капанов Узак	50					11,0	2,2	13,0	15,4
281	Айбатов Омар	30					11,0	2,2	13,0	15,4
282	Жұмабаев	95					11,0	2,2		15,4

	Нұрлыбек							13,0		
283	Абдиқаримов Дастан	5	6				11,0	2,2	13,0	15,4
284	Сүлейменұлы Үсейін	20					11,0	2,2	13,0	15,4
285	Сатбаев Еркін	10					11,0	2,2	13,0	15,4
286	Сыдыков Нариман	25					11,0	2,2	13,0	15,4
287	Мырхиев Жахия	10					11,0	2,2	13,0	15,4
288	Ахметов Алпысбай	25					11,0	2,2	13,0	15,4
289	Рахимжанов Раджа	1					11,0	2,2	13,0	15,4
290	Жармағамбетова Алтынай	5					11,0	2,2	13,0	15,4
291	Сұлтанұлы Тұрсынбек	40					11,0	2,2	13,0	15,4
292	Абенов Айтжан	22					11,0	2,2	13,0	15,4
293	Утеулиев Канат	20					11,0	2,2	13,0	15,4
294	Сүлейменова Эльмира	10					11,0	2,2	13,0	15,4
295	Құлмахов а Құлжәмилә	5					11,0	2,2	13,0	15,4
296	Жусупбеков Талгат	60					11,0	2,2	13,0	15,4
297	Жусупов Пулат	200					11,0	2,2	13,0	15,4
298	Тілеубаев а	10					11,0	2,2	13,0	15,4

	Мейрам күл									
299	Альжан о в Ермаш	10					11,0	2,2	13,0	15,4
300	Алтынб еков Алмат	1					11,0	2,2	13,0	15,4
301	Құлбаев Алданбе рген	548					11,0	2,2	13,0	15,4
302	Бейсемб а е в Жаркын бек	100					11,0	2,2	13,0	15,4
303	Жанәли ев Ербол	20					11,0	2,2	13,0	15,4
304	Маханбе т о в Серик	15					11,0	2,2	13,0	15,4
305	Нуржау о в а Кулайха н	12		16			11,0	2,2	13,0	15,4
306	Таукенб а е в Жеңіс	20					11,0	2,2	13,0	15,4
307	Жолмыр заев Ерлан	150	20				11,0	2,2	13,0	15,4
308	Ілиясов Ербол	50					11,0	2,2	13,0	15,4
309	Жусупб екова Кумиску л	100					11,0	2,2	13,0	15,4
310	Бекбенб етова Кызгалд ак	120					11,0	2,2	13,0	15,4
311	Асанов Бекбола т	150					11,0	2,2	13,0	15,4
312	Қойшыб а й Мұхтар	4					11,0	2,2	13,0	15,4
313	Жайсаң баев Марат	15					11,0	2,2	13,0	15,4

331	Жусупо в а Гульсим	10					11,0	2,2	13,0	15,4
332	Шаймаг анбетов Серикбо л	30					11,0	2,2	13,0	15,4
333	Мирзабе ков Самат	30					11,0	2,2	13,0	15,4
334	Исабеко в а Жанар	20					11,0	2,2	13,0	15,4
	Қорыты нды	34255	1260	192	172	72	11,0	2,2	13,0	15,4

Кестенің жалғасы

Жайылымдардың қажеттілігі, (гектар)					Артық жайылымдар, (гектар)
ІҚМ	ҰҚМ	Жылқы	Түйе	Жиыны	
					17
					20
2013		767		2780	
					10
					22
					20
					25
					6
					30
					50
					113
					5
					5
					10
					5
					14
					24
					100
					30
					94
					6
					50
					30
					20
					10

	416		416	
				50
				50
				43
				60
				40
				53
				5
				73
				47
				22
				300
				30
				245
				3998
				5
				15
				4
				58
				50
				50
				295
				50
				35
				100
				20
				6
				44
				30
				155
				15
				20
				100
				50
				70
				3
				17
				35
				47
				100
				6
				5

				40
				80
				27
				53
				1000
				85
				253
				20
				50
				30
				55
				50
				22
				50
				50
				30
				10
				5
				50
				10
2695		130	1108,8	3933,8
				30
				20
				200
1672	266,2	208		2146,2
				40
				150
				50
				5
				20
				37
				97
				10
				5
				30
				64
				64
				174
				10
				60
				15

				15
				43
				50
				41
				200
				3
				10
				370
				10
	15,4		15,4	
				29
				30
				1260
				15
				40
				30
				20
				24
				88
				100
				580
				100
				70
				1000
				23
				30
				100
				95
				20
				30
				10
				5
				300
				150
				100
				5
				655
				175
				50
				1500
				20
				400

				100
				53
				120
				1
				100
				100
				10
				9
66			66	
				50
				20
				5
143			143	
				20
	50,6		50,6	5,4
				100
				4
	11		11	
				50
				10
				5
				190
				10
				70
				18
	118,8		118,8	
				5
				50
				180
				5
				50
				13
				50
				10
				5
				5
				305
				10
				10
				50
				50

				5
				5
				15
				500
				500
				500
				60
				418
				106
				400
				200
				700
				20
				20
				100
				300
275			275	
				40
				40
				25
1694		26	1720	
				200
				10
				100
				20
924	68,2		992,2	992,2
				200
				100
				200
				200
				40
				5
				10
				60
				13
		247	247	
				100
				20
				20
				300
				200
				45

				4
				200
				4
				20
				70
				200
				100
				5
				5
				10
				47
				6
				15
				73
				5
				3
				5
				5
				6
				10
				20
				25
				5
				40
				2
				50
				20
				10
				10
				95
				5
				14
				5
				30
				250
				100
				5
				35
				160
				50
				30

				70
				10
				5
3498		234		3732
				50
				50
				30
				95
66				66
				20
				10
				25
				10
				25
				1
				5
				40
				22
				20
				10
				5
				60
				200
				10
				10
				1
				548
				100
				20
				15
		208		208
				20
220				220
				50
				100
				120
				150
				4
				15
				300
				100
				4

					100
					500
					300
					500
					200
					45
					60
					19
					10
					380
					320
					30
					50
					30
					10
					30
					30
					20
13266	530,2	2236	1108,8	16921	33539,6

Аббревиатуралардың таратылып жазылуы:

ІҚМ – ірі қара мал; ҰҚМ – ұсақ қара мал.

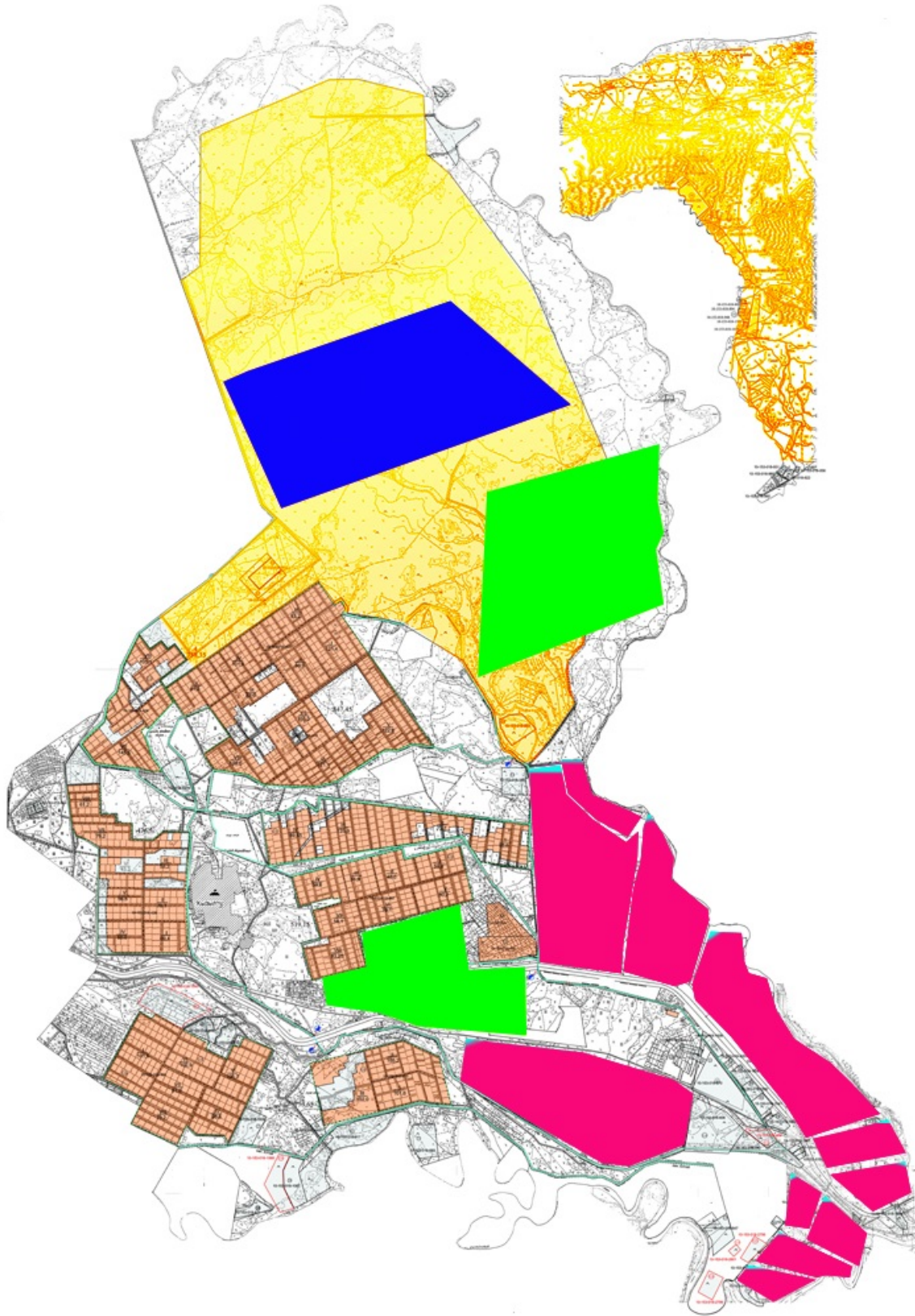
Асқар Тоқмағанбетов ауылдық округі бойынша мүйізді ірі қараның аналық (сауын) мал басын орналастыру үшін жайылымдарды бөлу жөніндегі мәліметтер





№2 кесте

№	Елді мекені	Жайылым алаңы, (гектар)	Сауын сиырлардың болуы, (бас)	Жайылымға қажеттілік нормасы 1 бас, (гектар)	Жайылымдардың қажеттілігі, (гектар)	Жайылымдармен қамтамасыз етілмеген, (гектар)	Қажеттіліктің қамтамасыз етілуі, (пайыз)	Артықшылық, (гектар)
1	Асқар Тоқмағанбетов ауылы	21106	726	11,0	7986		100,0	13120
	Барлығы	21106	726	11,0	7986		100,0	13120

Асқар Тоқмағанбетов ауылдық округінде жайылымдарды басқару және оларды пайдалану жөніндегі 2020-2021 жылдарға арналған жоспарға 2 – қосымша

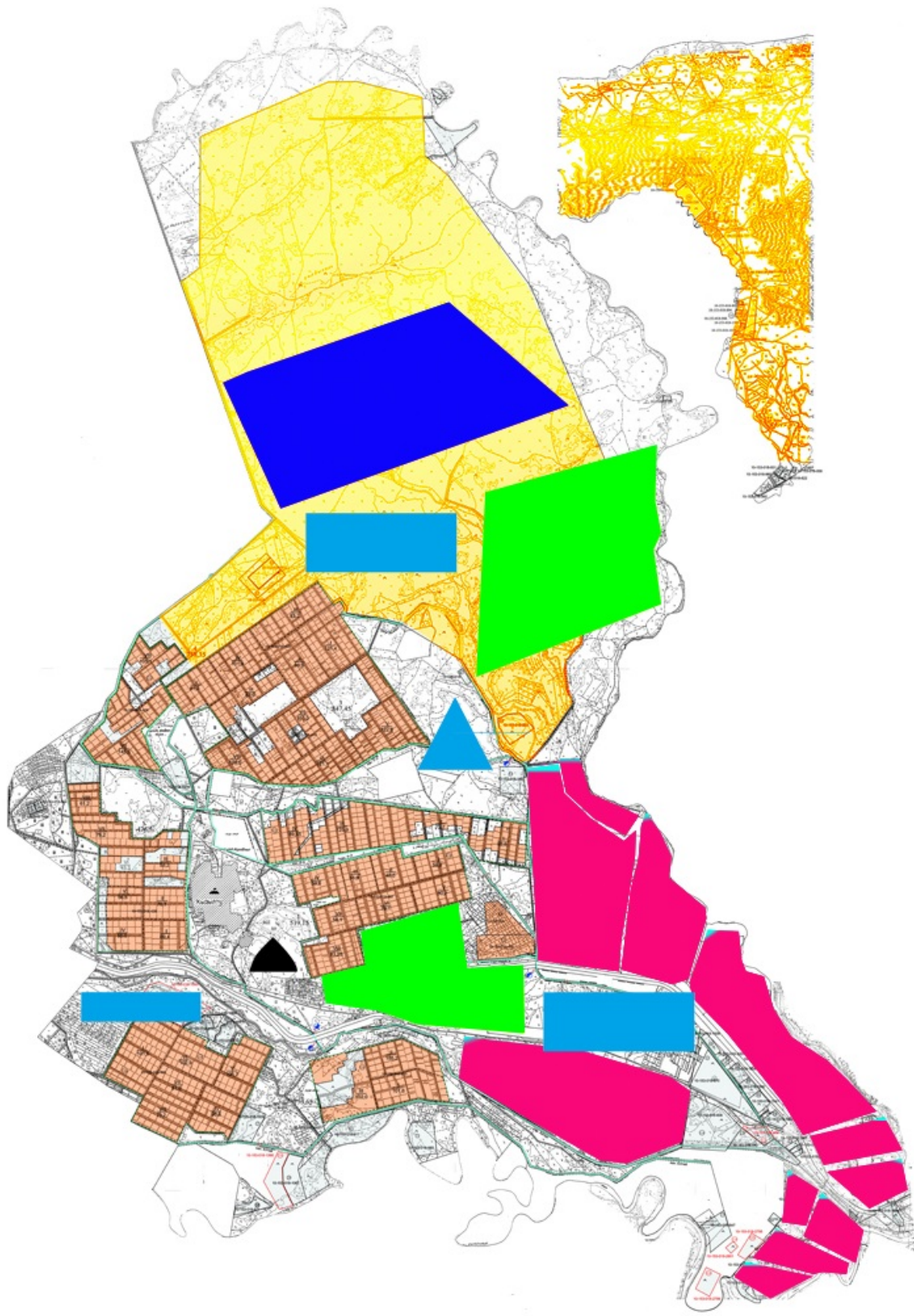
Жайылым айналымдарының қолайлы схемасы





Шартты белгілер:	
	Ауылшаруашылығы мақсатындағы жерлер санатындағы жайылымдар
	Занды тұлғалардың мемлекеттік емес жерлері
	Көктем, жаз айларында пайдаланылатын жайылымдар
	Күз, қыс айларында пайдаланылатын жайылымдар

Асқар Токмағанбетов ауылдық округінде жайылымдарды басқару және оларды пайдалану жөніндегі 2020-2021 жылдарға арналған жоспарға 3 – қосымша

Жайылымдардың, оның ішінде маусымдық, жайылымдық инфрақұрылым объектілерінің сыртқы және ішкі шекаралары мен алаңдары белгіленген карта

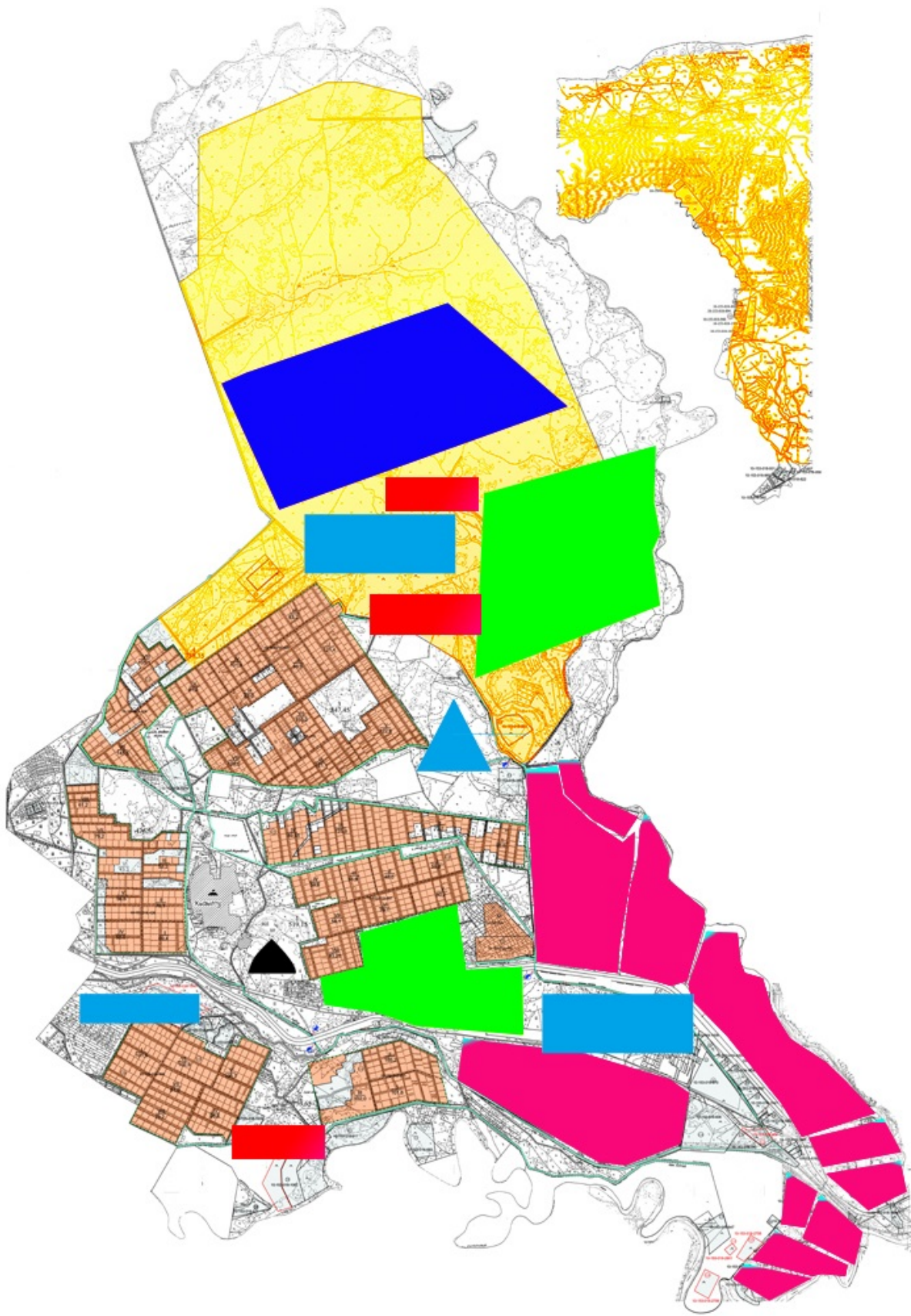




Шартты белгілер:	
	Ауылшаруашылығы мақсатындағы жерлер санатындағы жайылымдар
	Елді мекендер жерлері санатындағы жайылымдар

	Көктем, жаз айларында пайдаланылатын жайылымдар
	Күз, қыс айларында пайдаланылатын жайылымдар
	Ұнғымалар, шахталы құдықтар, апандар
	Мал қорымы

Асқар Тоқмағанбетов ауылдық округінде жайылымдарды басқару және оларды пайдалану жөніндегі 2020-2021 жылдарға арналған жоспарға 4 – қосымша

Жайылым пайдаланушылардың су тұтыну нормасына сәйкес жасалған су көздеріне (көлдерге, өзендерге, тоғандарға, апандарға, суару немесе суландыру арналарына, құбырлы немесе шахта құдықтарына) қол жеткізу схемасы

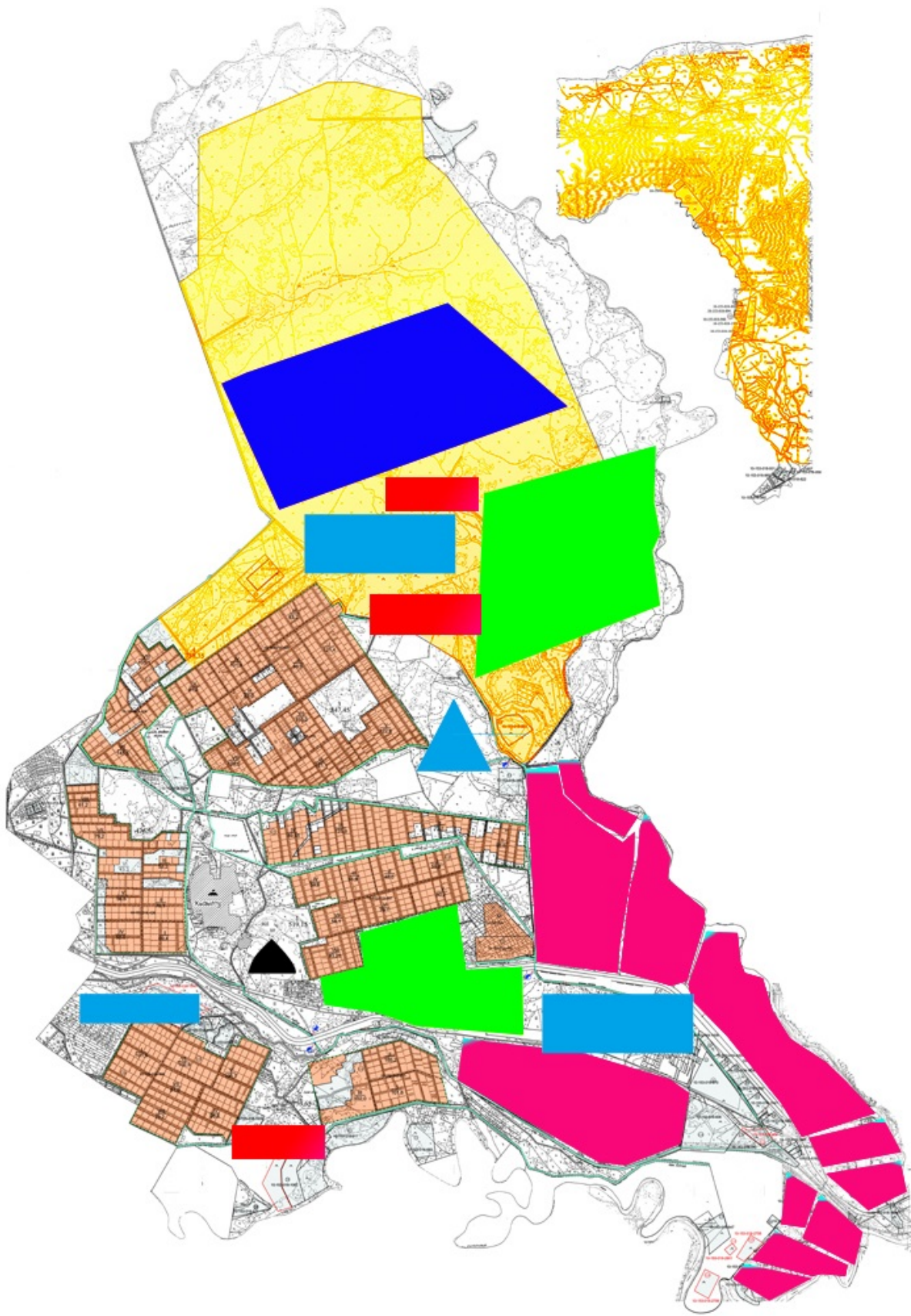



Шартты белгілер:	
	Ауылшаруашылығы мақсатындағы жерлер санатындағы жайылымдар
	Елді мекендер жерлері санатындағы жайылымдар

	Көктем, жаз айларында пайдаланылатын жайылымдар
	Күз, қыс айларында пайдаланылатын жайылымдар
	Ұнғымалар, шахталы құдықтар, апандар

Асқар Тоқмағанбетов ауылдық округінде жайылымдарды басқару және оларды пайдалану жөніндегі 2020-2021 жылдарға арналған жоспарға
5 – қосымша

Асқар Тоқмағанбетов ауылдық округінде орналасқан жеке және (немесе) заңды тұлғалардың жайылымдармен қамтамасыз етілмеген ауыл шаруашылығы жануарларының мал басын шалғайдағы жайылымдарда орналастыру схемасы



Шартты белгілер:	
	Ауылшаруашылығы мақсатындағы жерлер санатындағы жайылымдар
	Елді мекендер жерлері санатындағы жайылымдар
	Мал басын орналастыру шекаралары

Асқар Тоқмағанбетов ауылдық округінде жайылымдарды басқару және оларды пайдалану жөніндегі 2020-2021 жылдарға арналған жоспарға
6 – қосымша

Ауыл шаруашылығы жануарларын жаю мен қозғалудың маусымдық бағыттарын белгілейтін жайылымдарды пайдалану жөніндегі күнтізбелік кесте

Жылдар	Елді мекен атауы	Шалғай жайылымға (Сарысу) малдардың айдап шығарылу мерзімі	Ш а л ғ а й жайылымнан қайтарылу мерзімі	Ескерту
2020	А с қ а р Тоқмағанбетов ауылы	Наурыз 2 жартысы	Қазан 1 онкүндігі	Ауарайының қолайсыздығына байланысты мерзімдері өзгертіледі.
2021	А с қ а р Тоқмағанбетов ауылы	Наурыз 2 жартысы	Қазан 1 онкүндігі	

Сырдария аудандық мәслихатының
2020 жылғы 3 шілдесі
№ 417 шешіміне 13- қосымша

Шаған ауылдық округінде жайылымдарды басқару және оларды пайдалану жөніндегі 2020-2021 жылдарға арналған жоспар

Осы Шаған ауылдық округінің жайылымдарды басқару және оларды пайдалану жөніндегі 2020-2021 жылдарға арналған жоспар (бұдан әрі - жоспар) Қазақстан Республикасының 2001 жылғы 23 қаңтардағы "Қазақстан Республикасындағы жергілікті мемлекеттік басқару және өзін-өзі басқару туралы", 2017 жылғы 20

ақпандағы "Жайылымдар туралы" Заңдарына, Қазақстан Республикасы Премьер-Министрінің Орынбасары-Қазақстан Республикасының Ауылшаруашылығы министрінің 2017 жылдың 24 сәуірдегі № 173 "Жайылымдарды ұтымды пайдалану қағидаларын бекіту туралы" бұйрығына (Нормативті құқықтық актілерді мемлекеттік тіркеу тізілімінде № 15090 болып тіркелген), Қазақстан Республикасының Ауыл шаруашылығы министрінің 2015 жылғы 14 сәуірдегі № 3-3/332 "Жайылымдардың жалпы алаңына жүктеменің рұқсат етілген шекті нормасын бекіту туралы" бұйрығына (Нормативтік құқықтық актілерді мемлекеттік тіркеу тізілімінде № 11064 болып тіркелген) сәйкес әзірленді.

Жоспар жайылымдарды ұтымды пайдалану, азыққа қажеттілікті тұрақты қамтамасыз ету және жайылымдардың тозуын болдырмау мақсатында қабылданады.

Жоспар құрамында:

1) құқық белгілейтін құжаттар негізінде Шаған ауылдық округі аумағында жер санаттары, жер учаскелерінің меншік иелері және жер пайдаланушылар бөлінісінде жайылымдардың орналасу схемасы (картасы) (1 қосымша);

2) жайылым айналымдарының қолайлы схемасы (2-қосымша);

3) жайылымдардың, оның ішінде маусымдық, жайылымдық инфрақұрылым объектілерінің сыртқы және ішкі шекаралары мен алаңдары белгіленген карта (3-қосымша);

4) жайылым пайдаланушылардың су тұтыну нормасына сәйкес жасалған су көздеріне (көлдерге, өзендерге, тоғандарға, апандарға, суару немесе суландыру арналарына, құбырлы немесе шахта құдықтарына) қол жеткізу схемасы (4-қосымша);

5) Шаған ауылдық округінде орналасқан жеке және (немесе) заңды тұлғалардың жайылымдармен қамтамасыз етілмеген ауыл шаруашылығы жануарларының мал басын шалғайдағы жайылымдарда орналастыру схемасы (5-қосымша);

6) ауыл шаруашылығы жануарларын жаю мен қозғалудың маусымдық бағыттарын белгілейтін жайылымдарды пайдалану жөніндегі күнтізбелік кесте (6 қосымша).

Жоспар жайылымдарды геоботаникалық тексерудің жай-күйі туралы мәліметтерді, ветеринариялық-санитариялық объектілер туралы мәліметтерді, ауыл шаруашылығы жануарларының мал басының саны туралы деректерді, олардың иелерін көрсете отырып қабылданды және (немесе) заңды тұлғалар ұсынған өзге де деректер туралы мәліметтерді, ауыл шаруашылығы жануарларының түрлері мен жыныстық-жас топтары бойынша қалыптастырылған табындардың, отарлардың, табындардың саны туралы деректерді, шалғайдағы жайылымдарда жаю үшін ауыл шаруашылығы жануарларының мал басын қалыптастыру туралы мәліметтерді, мәдени және аридті жайылымдарда ауыл шаруашылығы жануарларын жаю ерекшеліктері туралы мәліметтерді, малды айдауға арналған сервитуттар туралы мәліметтерді және мемлекеттік органдар, жеке және (немесе) заңды тұлғалар берген.

Шаған ауылдық округі аумағының жалпы көлемі 40697 гектар, оның ішінде егістік - 15139 гектар, жайылым жерлері – 25178 гектар.

Санаттары бойынша жерлер келесідей бөлінеді:

ауыл шаруашылығы мақсатындағы жерлер - 25772 гектар;

елді мекендердің жерлері - 380 гектар.

Табиғи ауа-райының жағдайлары бойынша Шаған ауылдық округі күрт құбылмалы ауа-райымен құрғақ далалық аймаққа жатады, олар үшін тән қасиет: көктем-жазғы мезгілінің құрғақшылы, жазғы жоғары және қысқы төмен ауа температурасы, жыл мезгілі бойынша жеткіліксіз және тұрақсыз атмосфералық жауын-шашын және бір жыл ішінде едәуір желдің жігерлігі.

2020 жылдың 1 қаңтарына Шаған ауылдық округінде (халықтың жеке ауласы және жауапкершілігі шектеулі серіктестіктер, шаруа қожалықтар) мүйізді ірі қара 2847 бас, оның ішінде 1586 бас аналық мал, ұсақ мал 2530 бас, жылқы, 1315 бас, 55 бас түйе бар.

Шаған ауылдық округінде шаруа және фермерлік қожалықтарындағы мал басы: мүйізді ірі қара 332 бас, ұсақ мал 77 бас, жылқы, 145 бас, 27 бас түйе. Шаруа және фермер қожалықтарының жайылым алаңы 3175 гектарды құрайды.

Шаған ауылдық округі бойынша ауылшаруашылығы малдарын қамтамасыз ету үшін барлығы 25178 гектар жайылымдық жерлер бар. Елді мекен шегінде 22003 гектар жайылым бар.

Жоғарыда баяндалғанның негізінде, Қазақстан Республикасының "Жайылымдар туралы" Заңының 15-бабына сәйкес жергілікті халықтың мұқтаждығы үшін ауыл шаруашылығы жануарларының аналық (сауын) мал басын ұстау бойынша 22003 гектар көлемінде, жүктеме нормасы 11,0 гектар/бас болғанда қажеттілік 15257 гектарды құрайды.

Ауыл шаруашылығы жануарларының аналық (сауын) мал басын ұстауға жайылымдық жерлердің қалыптасқан қажеттілігі толық қамтылған.

Жергілікті халықтың басқа ауыл шаруашылығы малдарын жаю бойынша жайылымдық жерлердің қажеттілігі 46362,8 гектар, мүйізді ірі қара басына жүктеме нормасы 11,0 гектар/бас, ұсақ мал - 2,2 гектар/бас, жылқы - 13,0 гектар/бас, түйе - 15,4 гектар/бас.

Қажеттілік:

мүйізді ірі қара үшін - 2515 бас. * 11,0 гектар/бас.= 27665 гектар;

ұсақ мал үшін - 2453 бас. * 2,2 гектар/бас . = 5396,6 гектар;

жылқы үшін - 1170 бас.* 13,0 гектар/бас.= 12870 гектар;

түйе үшін - 28 бас.* 15,4 гектар/бас.= 431,2 гектар;

27665+5396,6+12870+431,2 = 46362,8 гектар.

Осы Жоспардың 5 – қосымшасына сәйкес, Шаған ауылдық округінің жергілікті халқының ауылшаруашылығы жануарларының мал басын Іңкәрдария ауылдық

2	Бисенов Ербол	39	6		1		11,0	2,2	13,0	15,4
3	Ишанов а Насиба	15			2		11,0	2,2	13,0	15,4
4	Макенов а Гаухар	1					11,0	2,2	13,0	15,4
5	Қалыбае в Абай	90					11,0	2,2	13,0	15,4
6	Кадыров Бердібек	77					11,0	2,2	13,0	15,4
7	Қозтаев а Жұлдыз	31	8		10		11,0	2,2	13,0	15,4
8	Оразалы қызы Бибігүл	4					11,0	2,2	13,0	15,4
9	Бодикба е в Жахай	15				5	11,0	2,2	13,0	15,4
10	Сейтаск арова Роза	7					11,0	2,2	13,0	15,4
11	Бекжано в а Алтынк уль	14					11,0	2,2	13,0	15,4
12	Жартыб а е в Мурат	23	25				11,0	2,2	13,0	15,4
13	Глеубае в а Мейрам куль	8					11,0	2,2	13,0	15,4
14	Сағат Болатбе к	32					11,0	2,2	13,0	15,4
15	Еркебае в Бақытқа ли	63	76			22	11,0	2,2	13,0	15,4
16	Аушано в Нұрлан	23	4		2		11,0	2,2	13,0	15,4
17	Серекее в Алмас	78					11,0	2,2	13,0	15,4
18	Байдулд а е в Бахтияр	77					11,0	2,2	13,0	15,4

35	Жүнис Гүлнар	80					11,0	2,2	13,0	15,4
	Қорытынды	3175	271	48	28	27				

Кестенің жалғасы

Жайылымдардың қажеттілігі, (гектар)					Артық жайылымдар, (гектар)
ІҚМ	ҰҚМ	Жылқы	Түйе	Жиыны	
770				770	
66		13		79	
		26		26	
					1
					90
					77
88		130		218	
					4
			77	77	
					7
					14
275				275	
					8
					32
836			286	1122	
44		26		70	
					78
					77
55				55	
					58
					14
66		104		170	
					7
539	99			638	
					1317
					885
66				66	
					4
110				110	
					15
					33
					4
					8
66	6,6	65		137,6	

					80
2981	105,6	364	363	3813,6	2813

Аббревиатуралардың таратылып жазылуы:

ІҚМ – ірі қара мал; ҰҚМ – ұсақ қара мал.

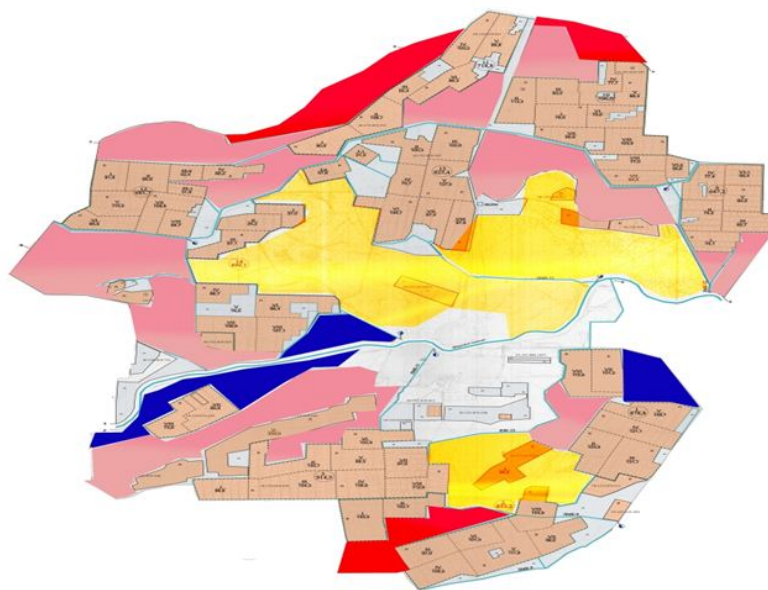
Шаған ауылдық округі бойынша мүйізді ірі қараның аналық (сауын) мал басын орналастыру үшін жайылымдарды бөлу жөніндегі мәліметтер

№ 2 кесте

№	Елді мекені	Жайылым алаңы, (гектар)	Сауын сиырлардың болуы, (бас)	Жайылымға қажеттілік нормасы 1 бас, (гектар)	Жайылымдардың қажеттілігі, (гектар)	Жайылым және шабындықтармен қамтамасыз етілмеген, (гектар)	Қажеттіліктің қамтамасыз етілуі, (пайыз)	Артықшылық, (гектар)
1	Шаған ауылы	22003	1387	11,0	15257		100,0	6746
Барлығы		22003	1387	11,0	15257		100,0	6746

Шаған ауылдық округінде жайылымдарды басқару және оларды пайдалану жөніндегі 2020-2021 жылдарға арналған жоспарға 2 – қосымша

Жайылым айналымдарының қолайлы схемасы

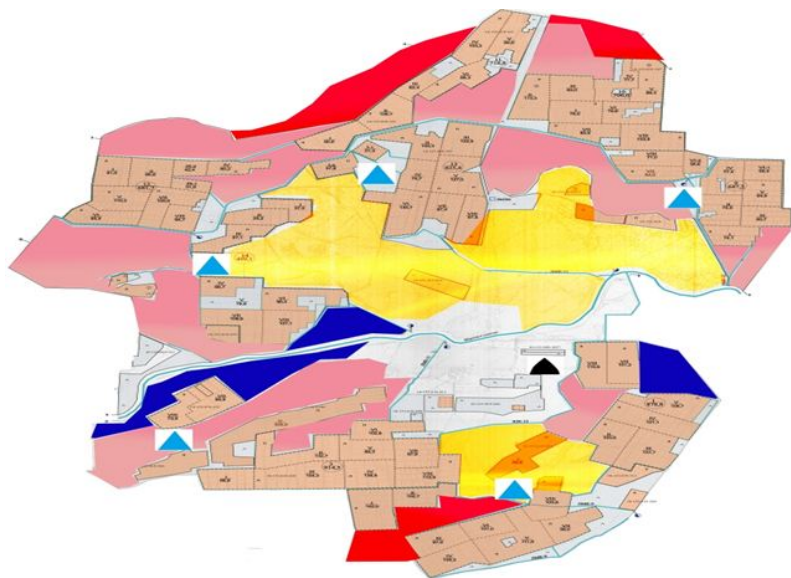



Шартты белгілер:	
	Ауылшаруашылығы мақсатындағы жерлер санатындағы жайылымдар
	Занды тұлғалардың мемлекеттік емес жерлері
	Көктем, жаз айларында пайдаланылатын жайылымдар
	Күз, қыс айларында пайдаланылатын жайылымдар

Шаған ауылдық округінде жайылымдарды

басқару және оларды пайдалану
жөніндегі
2020-2021 жылдарға арналған жоспарға
3 – қосымша

Жайылымдардың, оның ішінде маусымдық, жайылымдық инфрақұрылым объектілерінің сыртқы және ішкі шекаралары мен алаңдары белгіленген карта

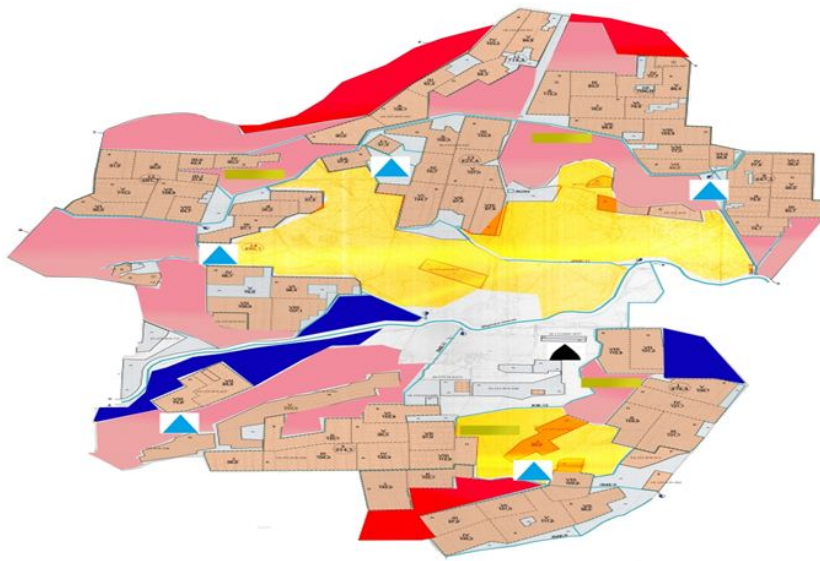


Шартты белгілер:	
	Ауылшаруашылығы мақсатындағы жерлер санатындағы жайылымдар
	Елді мекендер жерлері санатындағы жайылымдар

	Көктем, жаз айларында пайдаланылатын жайылымдар
	Күз, қыс айларында пайдаланылатын жайылымдар
	Ұңғымалар, шахталы құдықтар, апандар
	Мал қорымы

Шаған ауылдық округінде
жайылымдарды
басқару және оларды пайдалану
жөніндегі
2020-2021 жылдарға арналған жоспарға
4 – қосымша

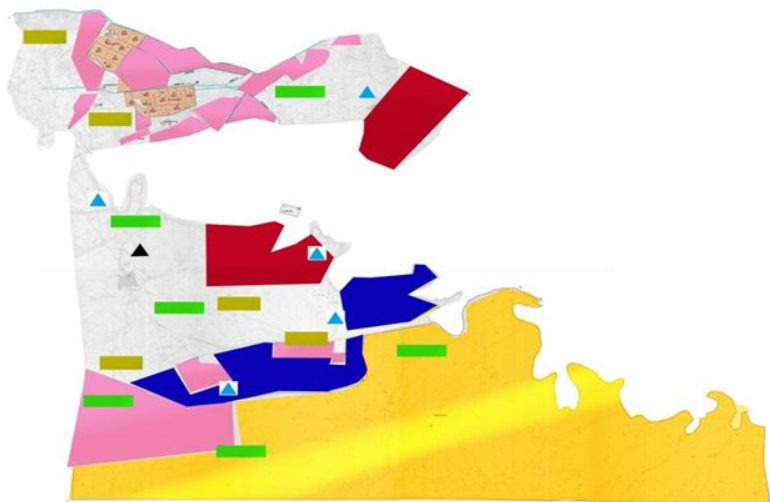
Жайылым пайдаланушылардың су тұтыну нормасына сәйкес жасалған су көздеріне (көлдерге, өзендерге, тоғандарға, апандарға, суару немесе суландыру арналарына, құбырлы немесе шахта құдықтарына) қол жеткізу схемасы



Шартты белгілер:	
	Ауылшаруашылығы мақсатындағы жерлер санатындағы жайылымдар
	Елді мекендер жерлері санатындағы жайылымдар
	Көктем, жаз айларында пайдаланылатын жайылымдар
	Күз, қыс айларында пайдаланылатын жайылымдар
	Үйғымалар, шахталы құдықтар, апандар

Шаған ауылдық округінде
жайылымдарды
басқару және оларды пайдалану
жөніндегі
2020-2021 жылдарға арналған жоспарға
5 – қосымша

Шаған ауылдық округінде орналасқан жеке және (немесе) заңды тұлғалардың жайылымдармен қамтамасыз етілмеген ауыл шаруашылығы жануарларының мал басын шалғайдағы жайылымдарда орналастыру схемасы



Шартты белгілер:	
	Ауылшаруашылығы мақсатындағы жерлер санатындағы жайылымдар
	Елді мекендер жерлері санатындағы жайылымдар
	Мал басын орналастыру шекаралары

Шаған ауылдық округінде
жайылымдарды
басқару және оларды пайдалану
жөніндегі
2020-2021 жылдарға арналған жоспарға

Ауыл шаруашылығы жануарларын жаю мен қозғалудың маусымдық бағыттарын белгілейтін жайылымдарды пайдалану жөніндегі күнтізбелік кесте

Жылдар	Елді мекен атауы	Шалғай жайылымға (Қызылқұм) малдардың айдап шығарылу мерзімі	Ш а л ғ а й жайылымнан қайтарылу мерзімі	Ескерту
2020	Шаған ауылы	Наурыз 2 жартысы	Қазан 1 онкүндігі	Ауарайының қолайсыздығына байланысты мерзімдері өзгертіледі.
2021	Шаған ауылы	Наурыз 2 жартысы	Қазан 1 онкүндігі	

Сырдария аудандық мәслихатының
2020 жылғы 3 шілдесі
№ 417 шешіміне 14 - қосымша

Шіркейлі ауылдық округінде жайылымдарды басқару және оларды пайдалану жөніндегі 2020-2021 жылдарға арналған жоспар

Осы Шіркейлі ауылдық округінде жайылымдарды басқару және оларды пайдалану жөніндегі 2020-2021 жылдарға арналған жоспар (бұдан әрі - жоспар) Қазақстан Республикасының 2001 жылғы 23 қаңтардағы "Қазақстан Республикасындағы жергілікті мемлекеттік басқару және өзін-өзі басқару туралы", 2017 жылғы 20 ақпандағы "Жайылымдар туралы" Заңдарына, Қазақстан Республикасы Премьер-Министрінің Орынбасары-Қазақстан Республикасының Ауыл шаруашылығы министрінің 2017 жылдың 24 сәуірдегі № 173 "Жайылымдарды ұтымды пайдалану қағидаларын бекіту туралы" бұйрығына (Нормативтік құқықтық актілерді мемлекеттік тіркеу тізілімінде № 15090 болып тіркелген), Қазақстан Республикасының Ауыл шаруашылығы министрінің 2015 жылғы 14 сәуірдегі № 3-3/332 "Жайылымдардың жалпы алаңына жүктеменің рұқсат етілген шекті нормасын бекіту туралы" бұйрығына (Нормативтік құқықтық актілерді мемлекеттік тіркеу тізілімінде № 11064 болып тіркелген) сәйкес әзірленді.

Жоспар жайылымдарды ұтымды пайдалану, азыққа қажеттілікті тұрақты қамтамасыз ету және жайылымдардың тозуын болдырмау мақсатында қабылданады.

Жоспар құрамында:

- 1) құқық белгілейтін құжаттар негізінде Шіркейлі ауылдық округі аумағында жер санаттары, жер учаскелерінің меншік иелері және жер пайдаланушылар бөлінісінде жайылымдардың орналасу схемасы (картасы) (1 қосымша);
- 2) жайылым айналымдарының қолайлы схемасы (2-қосымша);

3) жайылымдардың, оның ішінде маусымдық, жайылымдық инфрақұрылым объектілерінің сыртқы және ішкі шекаралары мен алаңдары белгіленген карта (3-қосымша);

4) жайылым пайдаланушылардың су тұтыну нормасына сәйкес жасалған су көздеріне (көлдерге, өзендерге, тоғандарға, апандарға, суару немесе суландыру арналарына, құбырлы немесе шахта құдықтарына) қол жеткізу схемасы (4-қосымша);

5) Шіркейлі ауылдық округінде орналасқан жеке және (немесе) заңды тұлғалардың жайылымдармен қамтамасыз етілмеген ауыл шаруашылығы жануарларының мал басын шалғайдағы жайылымдарда орналастыру схемасы (5-қосымша);

6) ауыл шаруашылығы жануарларын жаю мен қозғалудың маусымдық бағыттарын белгілейтін жайылымдарды пайдалану жөніндегі күнтізбелік кесте (6 қосымша).

Жоспар жайылымдарды геоботаникалық тексерудің жай-күйі туралы мәліметтерді, ветеринариялық-санитариялық объектілер туралы мәліметтерді, ауыл шаруашылығы жануарларының мал басының саны туралы деректерді, олардың иелерін көрсете отырып қабылданды және (немесе) заңды тұлғалар ұсынған өзге де деректер туралы мәліметтерді, ауыл шаруашылығы жануарларының түрлері мен жыныстық-жас топтары бойынша қалыптастырылған табындардың, отарлардың, табындардың саны туралы деректерді, шалғайдағы жайылымдарда жаю үшін ауыл шаруашылығы жануарларының мал басын қалыптастыру туралы мәліметтерді, мәдени және аридті жайылымдарда ауыл шаруашылығы жануарларын жаю ерекшеліктері туралы мәліметтерді, малды айдауға арналған сервитуттар туралы мәліметтерді және мемлекеттік органдар, жеке және (немесе) заңды тұлғалар берген.

Шіркейлі ауылдық округі аумағының жалпы көлемі 38110 гектар, оның ішінде егістік – 2269 гектар, жайылым жерлері – 25072 гектар.

Санаттары бойынша жерлер келесідей бөлінеді:

ауыл шаруашылығы мақсатындағы жерлер – 27334 гектар;

елді мекендердің жерлері - 186 гектар.

Табиғи ауа-райының жағдайлары бойынша Шіркейлі ауылдық округі күрт құбылмалы ауа-райымен құрғақ далалық аймаққа жатады, олар үшін тән қасиет: көктем-жазғы мезгілінің құрғақшылы, жазғы жоғары және қысқы төмен ауа температурасы, жыл мезгілі бойынша жеткіліксіз және тұрақсыз атмосфералық жауын-шашын және бір жыл ішінде едәуір желдің жігерлігі.

2020 жылдың 1 қаңтарына Шіркейлі ауылдық округінде (халықтың жеке ауласы және жауапкершілігі шектеулі серіктестіктер, шаруа қожалықтар) мүйізді ірі қара 2501 бас, оның ішінде 1192 бас аналық мал, ұсақ мал 570 бас, 1466 бас жылқы бар.

Шіркейлі ауылдық округінде шаруа және фермерлік қожалықтарындағы мал басы: мүйізді ірі қара 285 бас, 214 бас жылқы. Шаруа және фермер қожалықтарының жайылым алаңы 2176 гектарды құрайды.

Шіркейлі ауылдық округі бойынша ауыл шаруашылығы малдарын қамтамасыз ету үшін барлығы 25072 гектар жайылымдық жерлер бар. Елді мекен шегінде 5072 гектар жайылым бар.

Жоғарыда баяндалғанның негізінде, Қазақстан Республикасының "Жайылымдар туралы" Заңының 15-бабына сәйкес жергілікті халықтың мұқтаждығы үшін ауыл шаруашылығы жануарларының аналық (сауын) мал басын ұстау бойынша 25072 гектар көлемінде, жүктеме нормасы 11,0 га/бас болғанда қажеттілік 11033 гектар құрайды.

Ауыл шаруашылығы жануарларының аналық (сауын сиыр) мал басын ұстауға жайылымдық жерлердің қалыптасқан қажеттілігі толық қамтылған.

Жергілікті халықтың басқа ауыл шаруашылығы малдарын жаю бойынша жайылымдық жерлердің қажеттілігі 41906 гектар, мүйізді ірі қара басына жүктеме нормасы 11,0 гектар/бас, ұсақ мал - 2,2 гектар/бас, жылқы - 13,0 гектар/бас.

Қажеттілік:

мүйізді ірі қара үшін - 2216 бас. * 11,0 гектар/бас. = 24376 гектар;

ұсақ мал үшін - 570 бас. * 2,2 гектар/бас. = 1254 гектар;

жылқы үшін - 1252 бас. * 13,0 га / бас. = 16276 гектар;

$24376 + 1254 + 16276 = 41906$ гектар.

Осы Жоспардың 5 – қосымшасына сәйкес, Шіркейлі ауылдық округінің жергілікті халқының ауылшаруашылығы жануарларының мал басын Іңкәрдария ауылдық округінің шалғайдағы жайылымдық жерлеріне ауыстыру есебінен 19010 гектар жайылымдық жерлердің қалған қажеттілігін өтеу қажет.

Шіркейлі ауылдық округінің аумағында 1 ветеринарлық пункт, 1 үлгілік мал қорымы қызмет істейді.

Шіркейлі ауылдық округінде малды айдап өтуге арналған сервитуттар белгіленбеген.

Шіркейлі ауылдық округінде
жайылымдарды

басқару және оларды пайдалану
жөніндегі

2020-2021 жылдарға арналған жоспарға

1 – қосымша

Құқық белгілейтін құжаттар негізінде Шіркейлі ауылдық округі аумағында жер санаттары, жер учаскелерінің меншік иелері және жер пайдаланушылар бөлінісінде жайылымдардың орналасу схемасы (картасы)

29	Сыздықов Ағыбай	15	17		21	11,0	2,2	13,0
	Қорытынды	2176	380		518	11,0	2,2	13,0

Кестенің жалғасы

Жайылымдардың қажеттілігі, (гектар)				Артық жайылымдар , (гектар)
ІҚМ	ҰҚМ	Жылқы	Жиыны(га)	
165		156	321	
		429	429	
33		52	85	
99		169	268	
55		52	107	
154		377	531	
				5
198			198	
209			209	
22			22	7
198		468	666	
242		195	437	
				50
		78	78	
		416	416	
		1300	1300	
				30
1430		1937	3367	
11			11	50
44			44	
		39	39	
770		247	1017	
				26
				20
22		156	178	
110		325	435	
132			132	
99		65	164	
187		273	460	
4180		6734	10914	188

Аббревиатуралардың таратылып жазылуы:

ІҚМ – ірі қара мал; ҰҚМ – ұсақ қара мал.

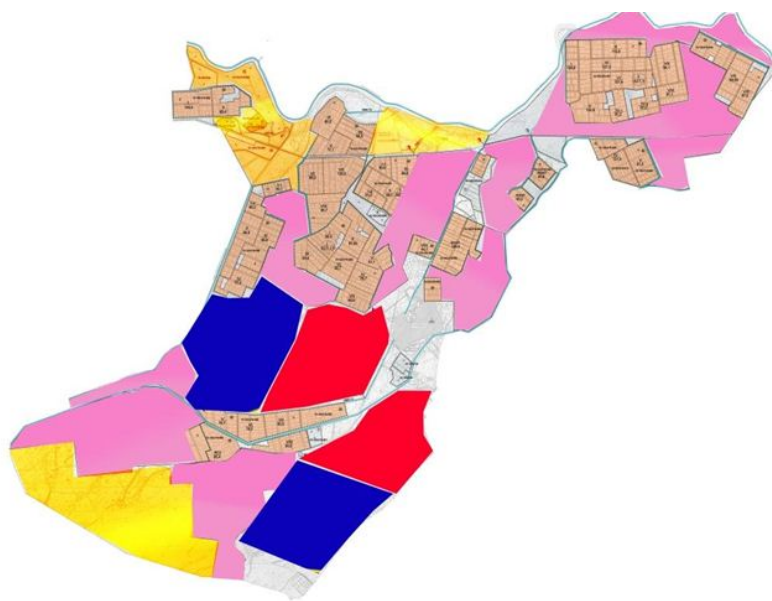
Шіркейлі ауылдық округі бойынша мүйізді ірі қара аналық (сауын) мал басын орналастыру үшін жайылымдарды бөлу жөніндегі мәліметтер

№ 2 кесте

№	Елді мекені	Жайылым алаңы, (гектар)	Сауын сиырлардың болуы, (бас)	Жайылымға қажеттілік нормасы 1 бас, (гектар)	Жайылымдардың қажеттілігі (гектар)	Жайылымдармен қамтамасыз етілмеген, (гектар)	Қажеттіліктің қамтамасыз етілуі, (пайыз)	Артықшылық, (гектар)
1	Шіркейлі ауылы	25072	1003	11,0	11033	-	100	14039
Барлығы		25072	1003	11,0	11033	-	100	14039

Шіркейлі ауылдық округінде жайылымдарды басқару және оларды пайдалану жөніндегі 2020-2021 жылдарға арналған жоспарға 2 – қосымша

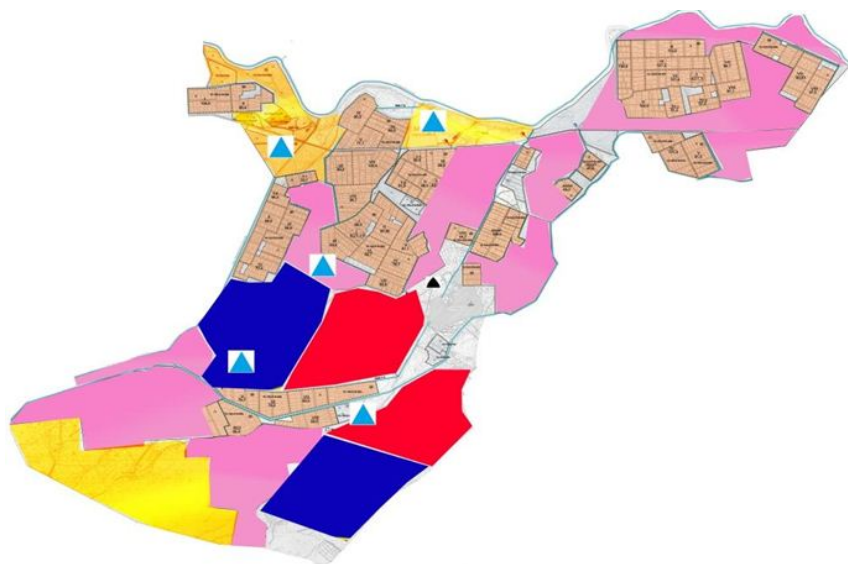
Жайылым айналымдарының қолайлы схемасы



Шартты белгілер:	
	Ауылшаруашылығы мақсатындағы жерлер санатындағы жайылымдар
	Занды тұлғалардың мемлекеттік емес жерлері
	Көктем, жаз айларында пайдаланылатын жайылымдар
	Күз, қыс айларында пайдаланылатын жайылымдар

Шіркейлі ауылдық округінде жайылымдарды басқару және оларды пайдалану жөніндегі 2020-2021 жылдарға арналған жоспарға 3-қосымша

Жайылымдардың, оның ішінде маусымдық, жайылымдық инфрақұрылым объектілерінің сыртқы және ішкі шекаралары мен алаңдары белгіленген карта

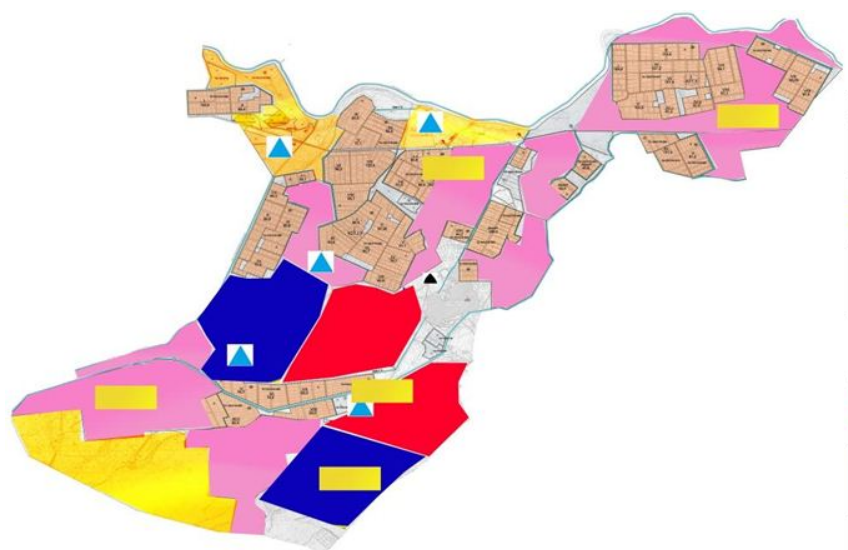


Шартты белгілер:	
	Ауылшаруашылығы мақсатындағы жерлер санатындағы жайылымдар
	Елді мекендер жерлері санатындағы жайылымдар

	Көктем, жаз айларында пайдаланылатын жайылымдар
	Күз, қыс айларында пайдаланылатын жайылымдар
	Ұнғымалар, шахталы құдықтар, апандар
	Мал қорымы

Шіркейлі ауылдық округінде
жайылымдарды
басқару және оларды пайдалану
жөніндегі
2020-2021 жылдарға арналған жоспарға
4-қосымша

Жайылым пайдаланушылардың су тұтыну нормасына сәйкес жасалған су көздеріне (көлдерге, өзендерге, тоғандарға, апандарға, суару немесе суландыру арналарына, құбырлы немесе шахта құдықтарына) қол жеткізу схемасы




Шартты белгілер:	
	Ауылшаруашылығы мақсатындағы жерлер санатындағы жайылымдар
	Елді мекендер жерлері санатындағы жайылымдар

	Көктем, жаз айларында пайдаланылатын жайылымдар
	Күз, қыс айларында пайдаланылатын жайылымдар
	Ұнғымалар, шахталы құдықтар, апандар

Шіркейлі ауылдық округінде
жайылымдарды
басқару және оларды пайдалану
жөніндегі

Шіркейлі ауылдық округінде орналасқан жеке және (немесе) заңды тұлғалардың жайылымдармен қамтамасыз етілмеген ауыл шаруашылығы жануарларының мал басын шалғайдағы жайылымдарда орналастыру схемасы



Шартты белгілер:	
	Ауылшаруашылығы мақсатындағы жерлер санатындағы жайылымдар
	Елді мекендер жерлері санатындағы жайылымдар
	Мал басын орналастыру шекаралары

Шіркейлі ауылдық округінде
жайылымдарды
басқару және оларды пайдалану
жөніндегі

2020-2021 жылдарға арналған жоспарға
6-қосымша

Ауыл шаруашылығы жануарларын жаю мен қозғалудың маусымдық бағыттарын белгілейтін жайылымдарды пайдалану жөніндегі күнтізбелік кесте

Жылдар	Елді мекен атауы	Шалғай жайылымға (Қызылқұм) малдардың айдап шығарылу мерзімі	Ш а л ғ а й жайылымнан қайтарылу мерзімі	Ескерту
2020	Шіркейлі ауылы	Наурыз 2 жартысы	Қазан 1 онкүндігі	Ауарайының қолайсыздығына байланысты мерзімдері өзгертіледі.
2021	Шіркейлі ауылы	Наурыз 2 жартысы	Қазан 1 онкүндігі	