



## **2020-2021 жылдарға арналған Солтүстік Қазақстан облысы Есіл ауданы бойынша жайылымдарды геоботаникалық зерттеп-қарау негізінде жайылым айналымдарының схемаларын бекіту туралы**

Солтүстік Қазақстан облысы Есіл ауданы әкімдігінің 2020 жылғы 7 қазандағы № 265 қаулысы. Солтүстік Қазақстан облысының Әділет департаментінде 2020 жылғы 12 қазанда № 6583 болып тіркелді

Қазақстан Республикасының 2001 жылғы 23 қаңтардағы "Қазақстан Республикасындағы жергілікті мемлекеттік басқару және өзін-өзі басқару туралы" Заңының 31 - бабы 1-тармағы 10) тармақшасына, Қазақстан Республикасы 2017 жылғы 20 ақпандағы "Жайылымдар туралы" Заңының 9-бабы 1-тармағының 3) тармақшасына сәйкес Солтүстік Қазақстан облысы Есіл ауданының әкімдігі ҚАУЛЫ ЕТЕДІ:

1. 2020-2021 жылдарға арналған Солтүстік Қазақстан облысы Есіл ауданы бойынша жайылымдарды геоботаникалық зерттеп-қарау негізінде жайылым айналымдарының схемалары осы қаулының 1, 2, 3, 4, 5, 6, 7, 8, 9, 10, 11, 12, 13, 14, 15, 16 қосымшаларына сәйкес бекітілсін.

2. Осы қаулының орындалуын бақылау аудан әкімінің орынбасарына жүктелсін.

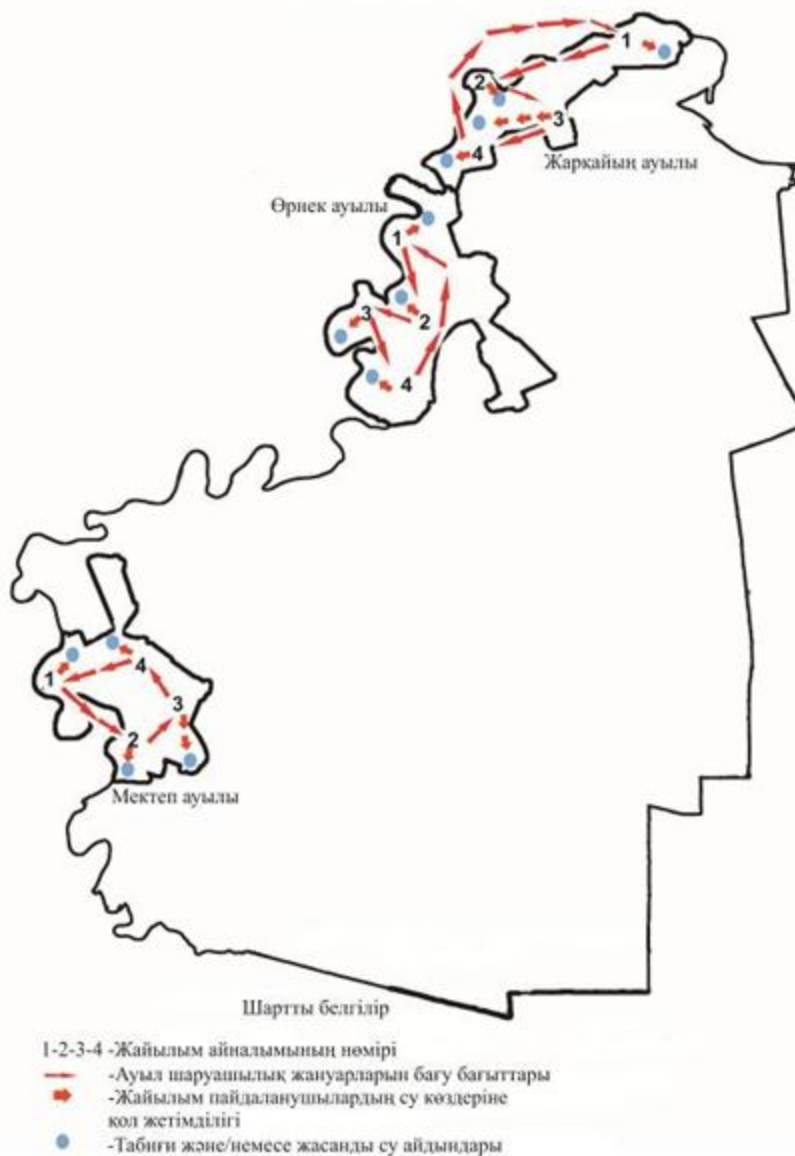
3. Осы қаулы оның алғашқы ресми жарияланған күнінен кейін күнтізбелік он күн өткен соң қолданысқа еңгізіледі.

*Есіл ауданының әкімі*

*А.Абдуллаев*

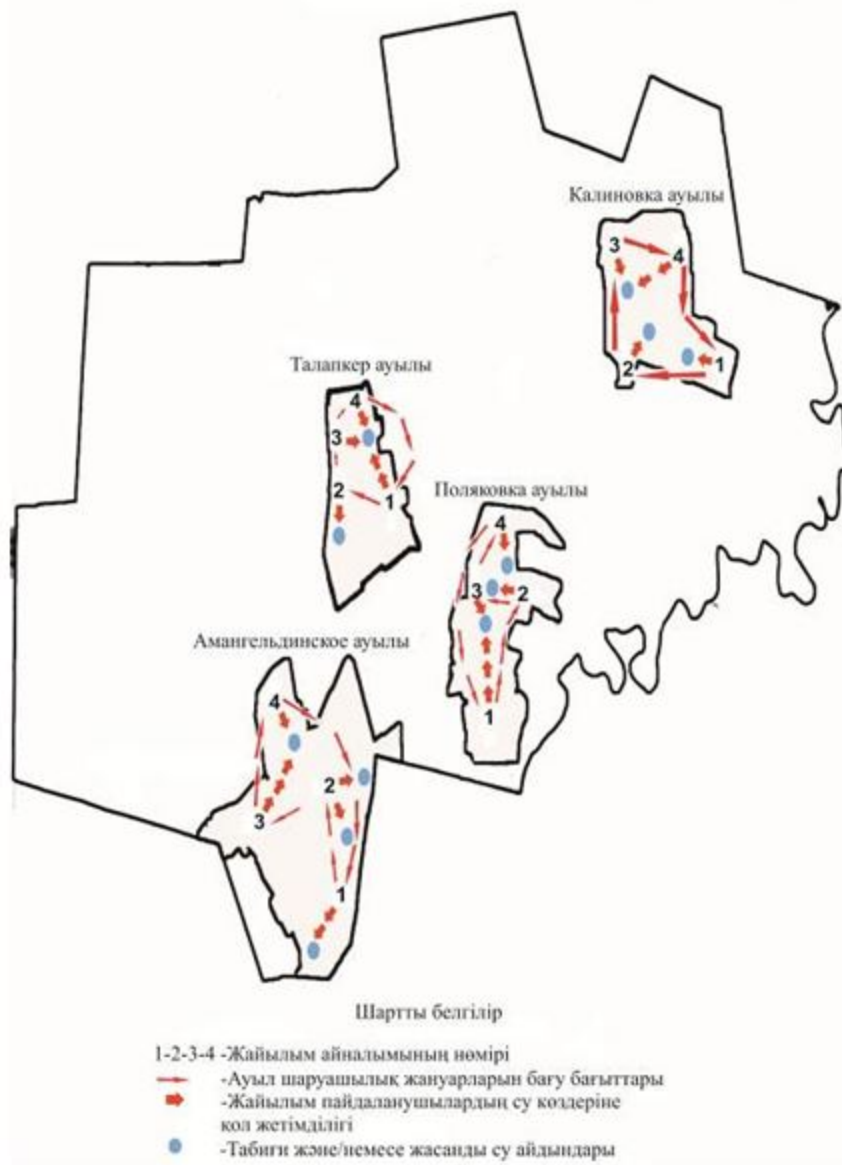
Солтүстік Қазақстан облысы  
Есіл ауданы әкімдігінің  
2020 жылғы 7 қазаны  
№ 265 қаулысына  
қосымша 1

## **Алматы ауылдық округі бойынша геоботаникалық зерттеп-қарау негізінде жайылым айналымдарының схемасы**



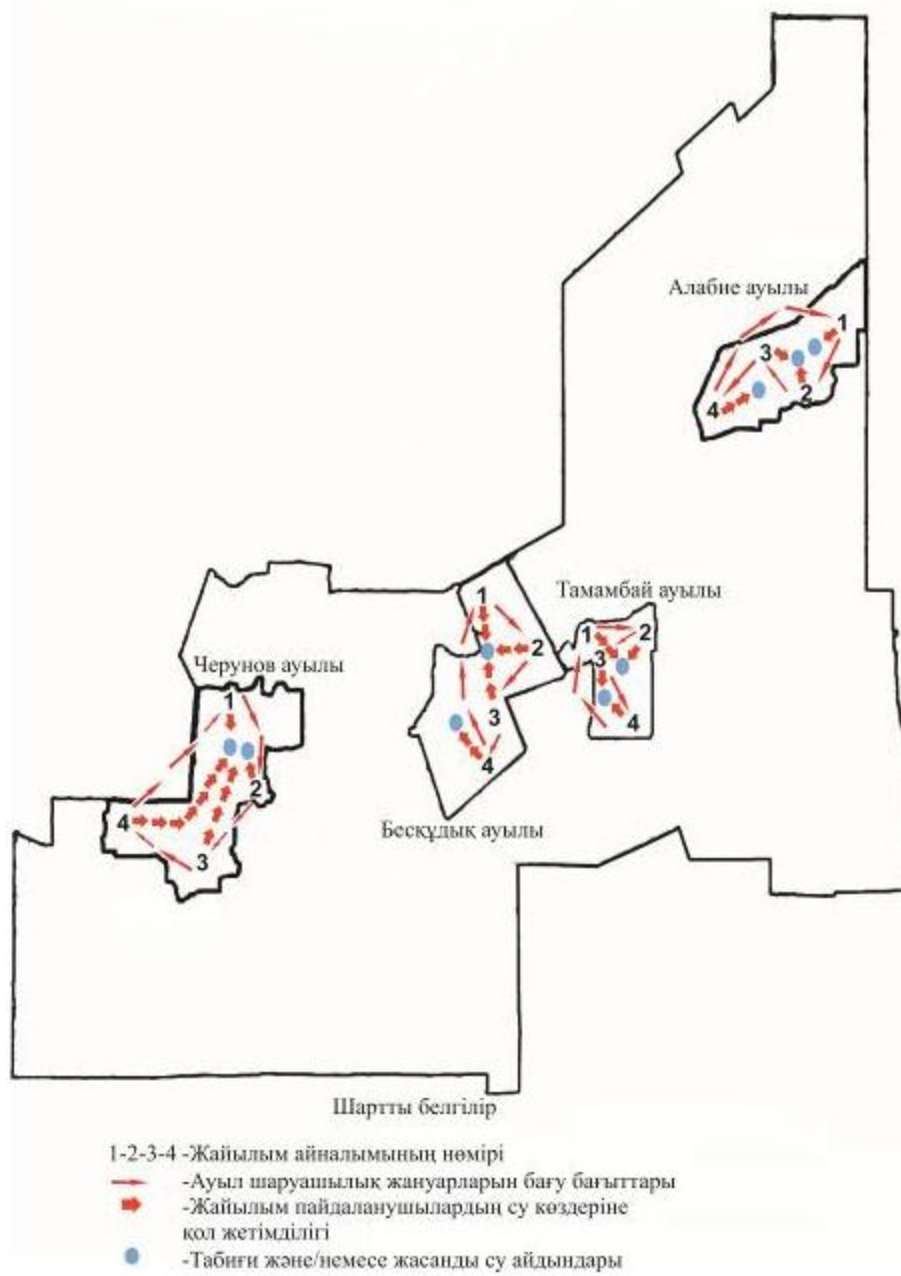
Солтүстік Қазақстан облысы  
 Есіл ауданы әкімдігінің  
 2020 жылғы 7 қазаны  
 № 265 қаулысына  
 қосымша 2

**Амангелді ауылдық округі бойынша геоботаникалық зерттеп-қарау негізінде жайылым айналымдарының схемасы**



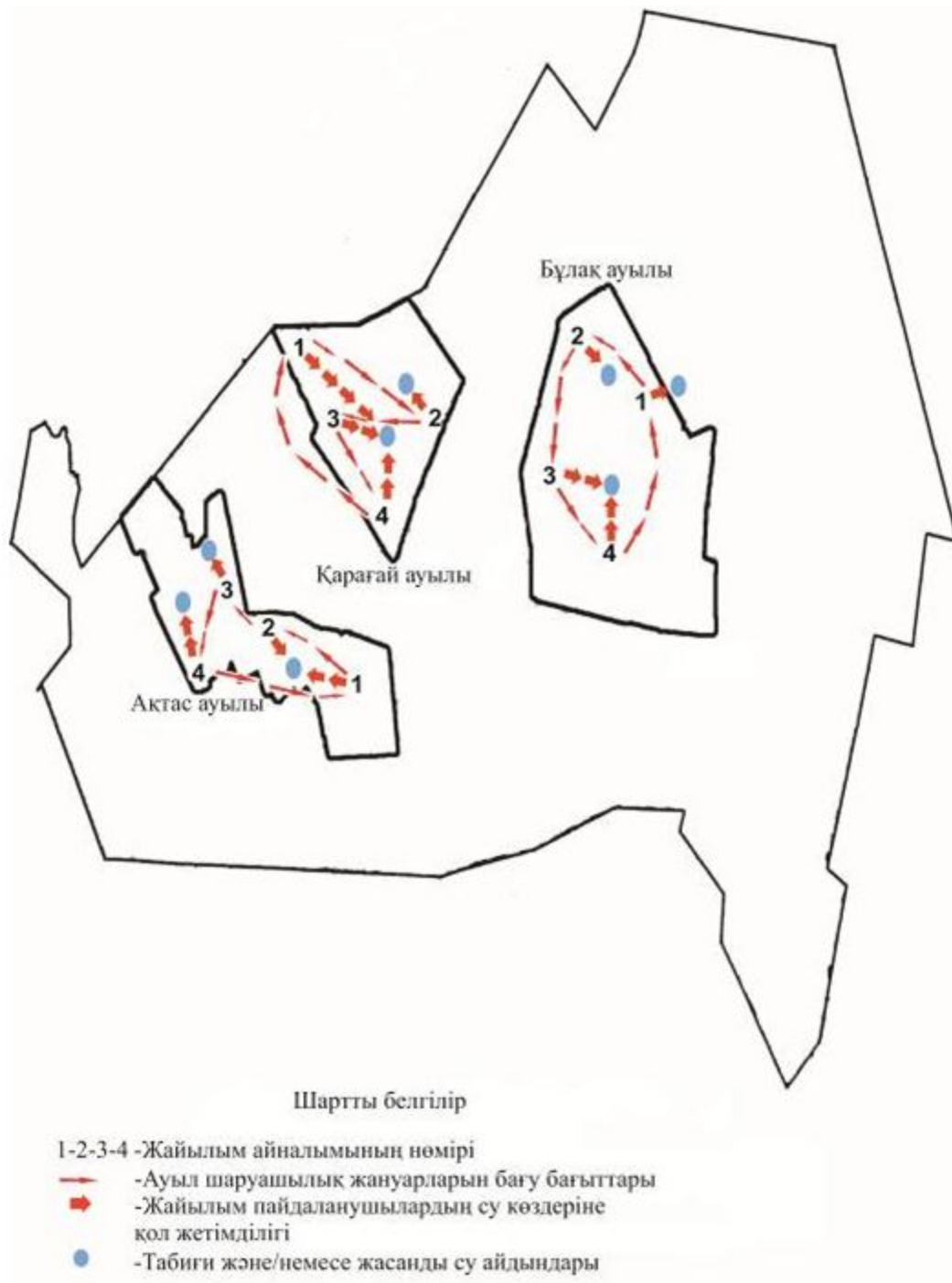
Солтүстік Қазақстан облысы  
 Есіл ауданы әкімдігінің  
 2020 жылғы 7 қазаны  
 № 265 қаулысына  
 қосымша 3

**Бесқұдық ауылдық округі бойынша геоботаникалық зерттеп-қарау негізінде жайылым айналымдарының схемасы**



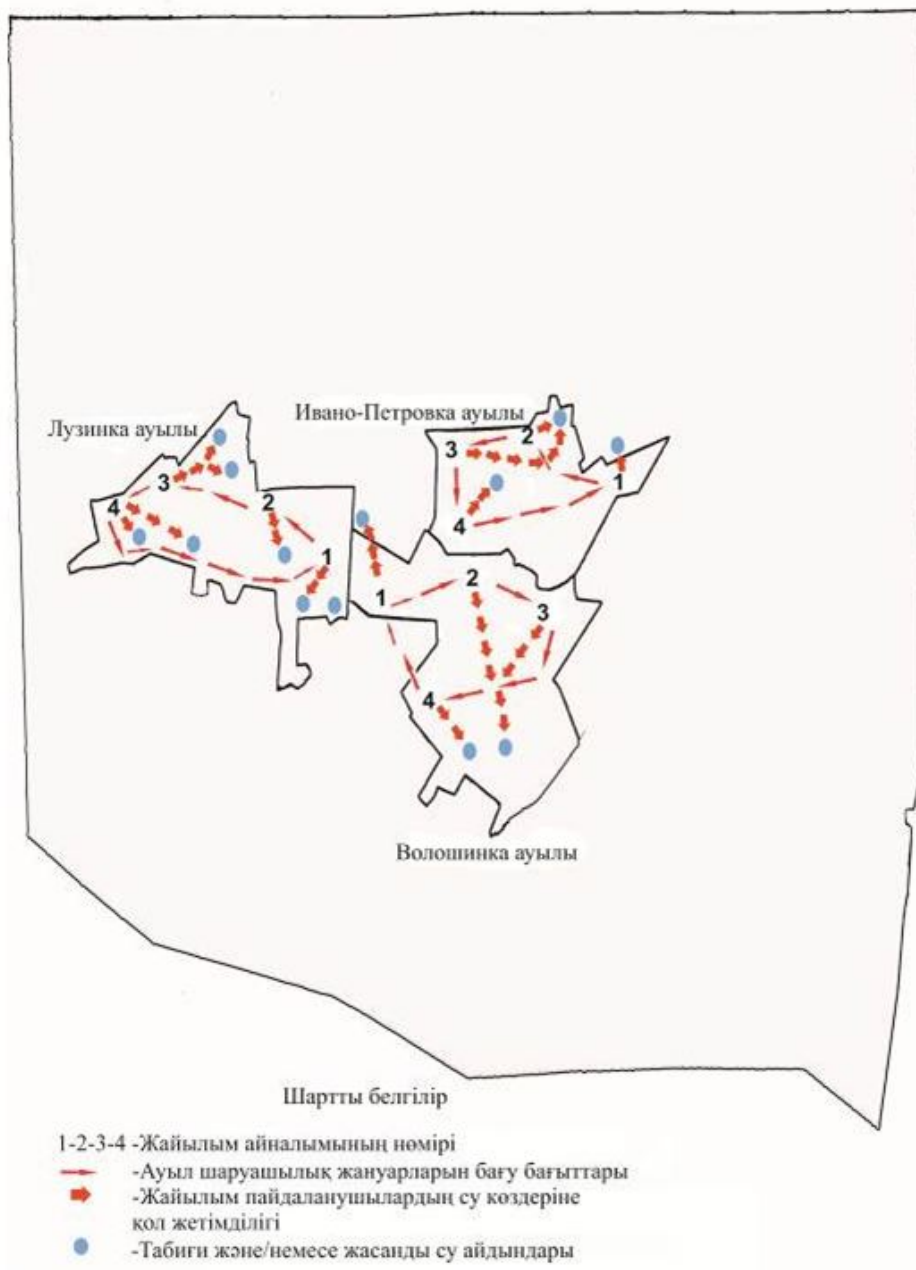
Солтүстік Қазақстан облысы  
 Есіл ауданы әкімдігінің  
 2020 жылғы 7 қазаны  
 № 265 қаулысына  
 қосымша 4

**Бұлақ ауылдық округі бойынша геоботаникалық зерттеп-қарау негізінде жайылым айналымдарының схемасы**



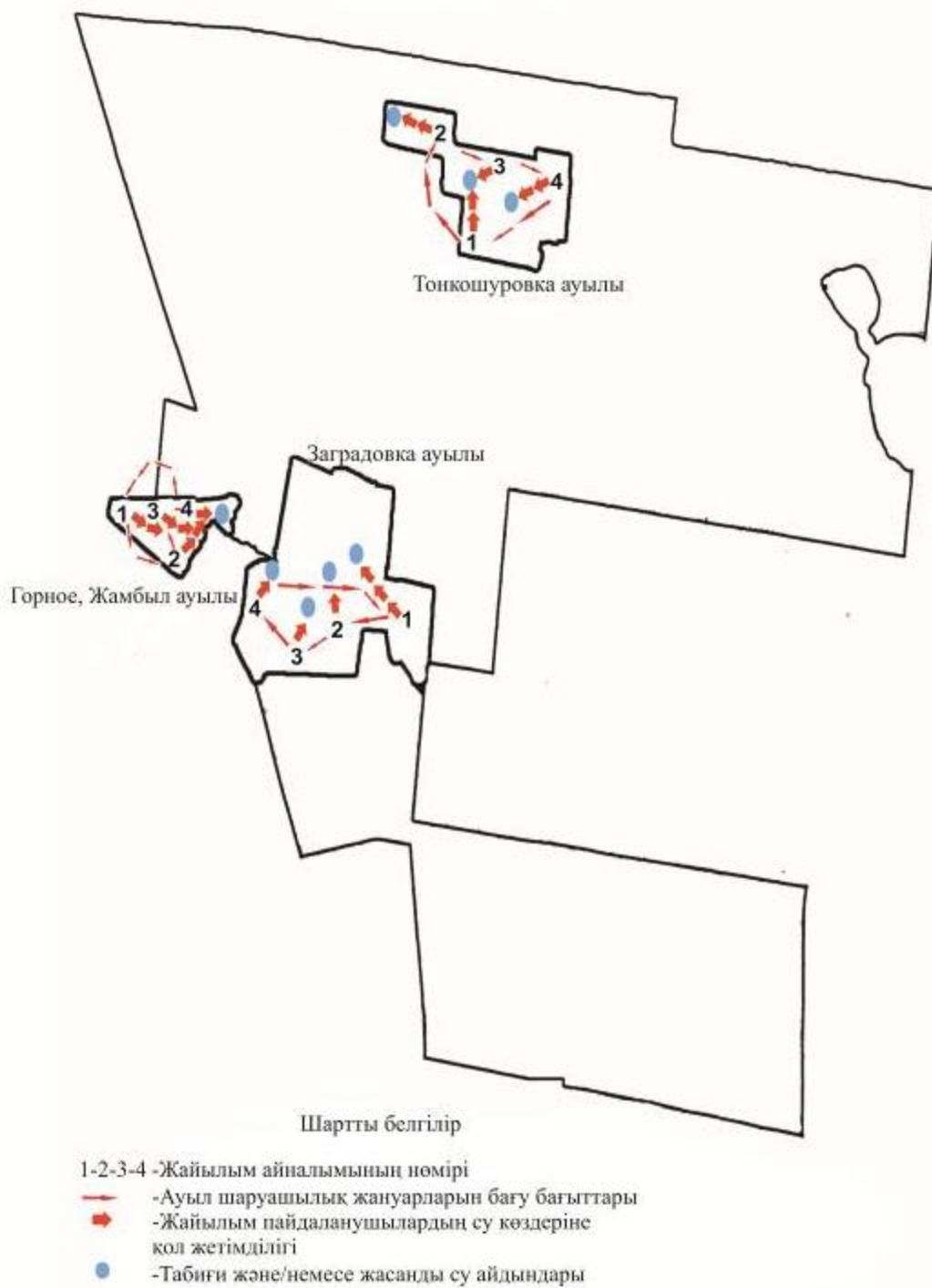
Солтүстік Қазақстан облысы  
 Есіл ауданы әкімдігінің  
 2020 жылғы 7 қазаны  
 № 265 қаулысына  
 қосымша 5

**Волошинка ауылдық округі бойынша геоботаникалық зерттеп-қарау негізінде жайылым айналымдарының схемасы**



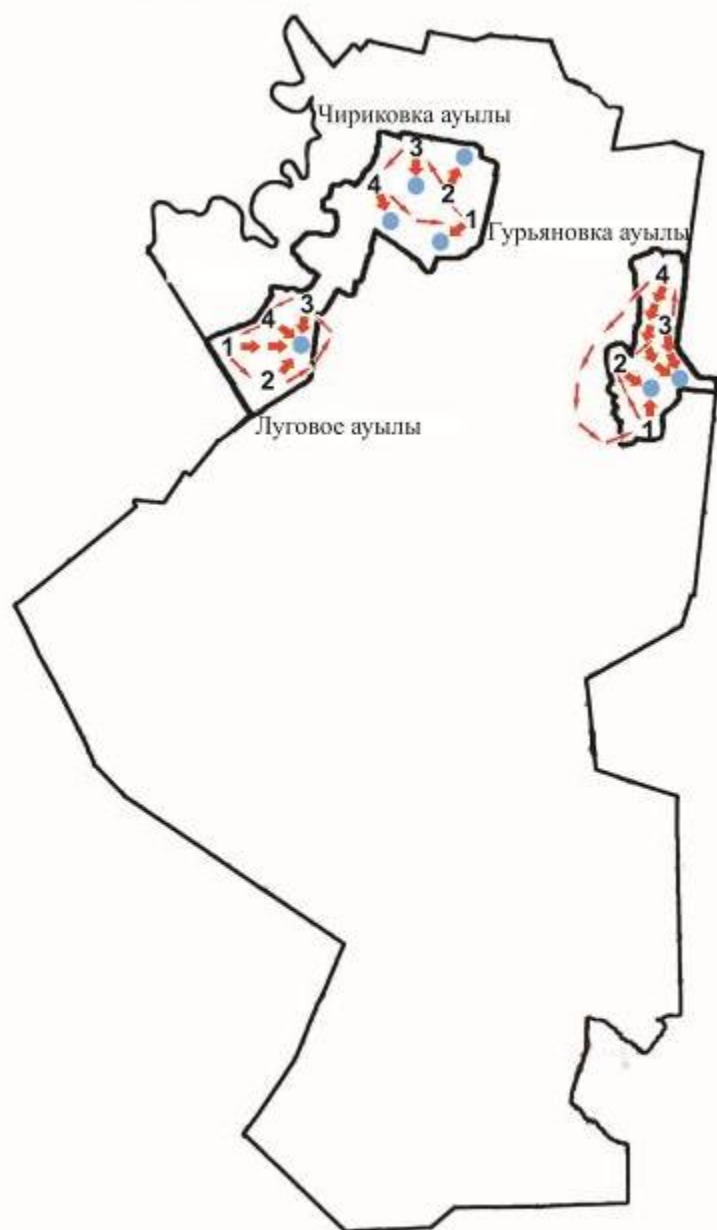
Солтүстік Қазақстан облысы  
 Есіл ауданы әкімдігінің  
 2020 жылғы 7 қазаны  
 № 265 қаулысына  
 қосымша 6

**Заградовка ауылдық округі бойынша геоботаникалық зерттеп-қарау негізінде жайылым айналымдарының схемасы**






Солтүстік Қазақстан облысы  
 Есіл ауданы әкімдігінің  
 2020 жылғы 7 қазаны  
 № 265 қаулысына  
 қосымша 7

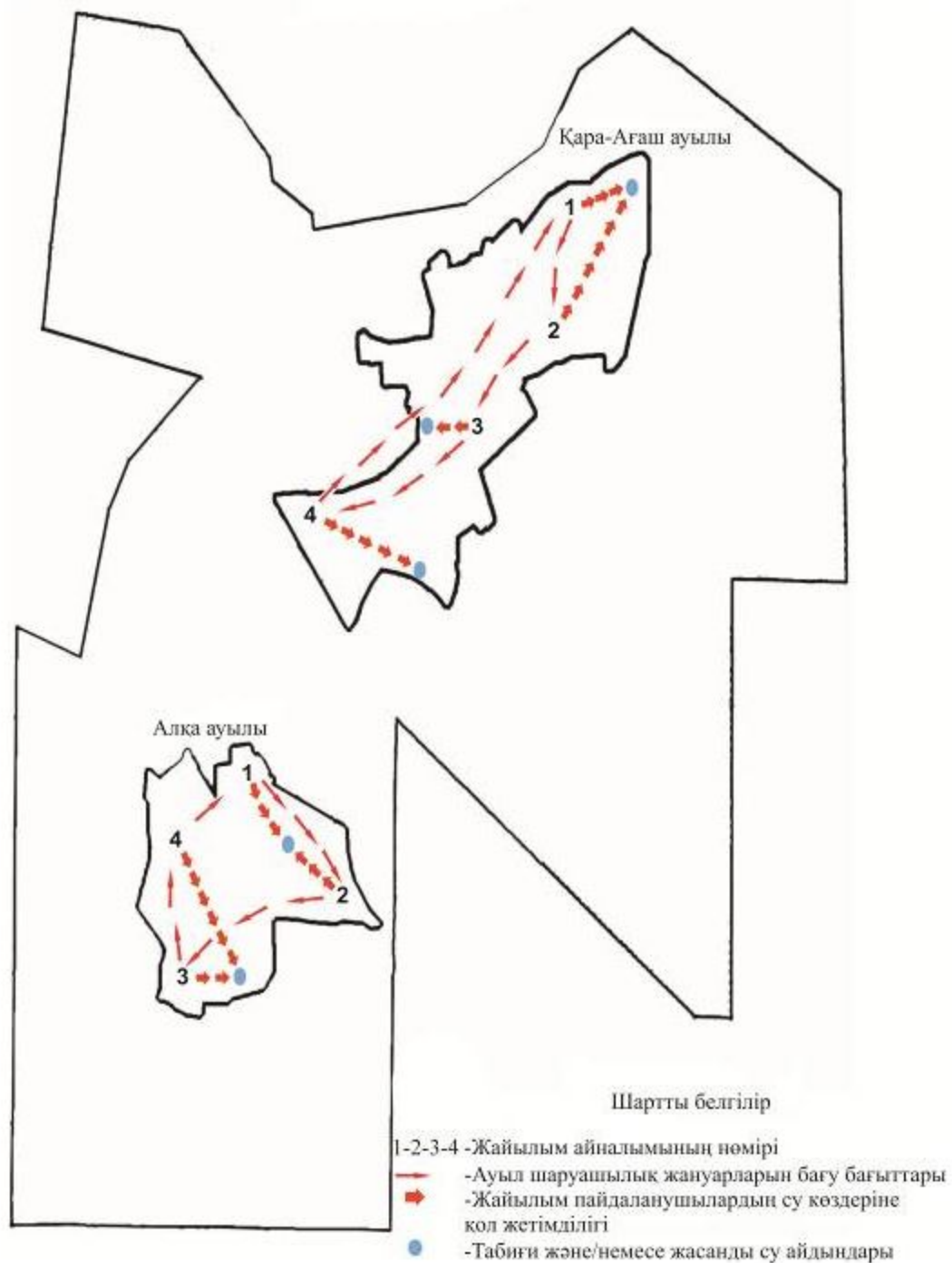
**Заречный ауылдық округі бойынша геоботаникалық зерттеп-қарау негізінде жайылым айналымдарының схемасы**



Шартты белгілер

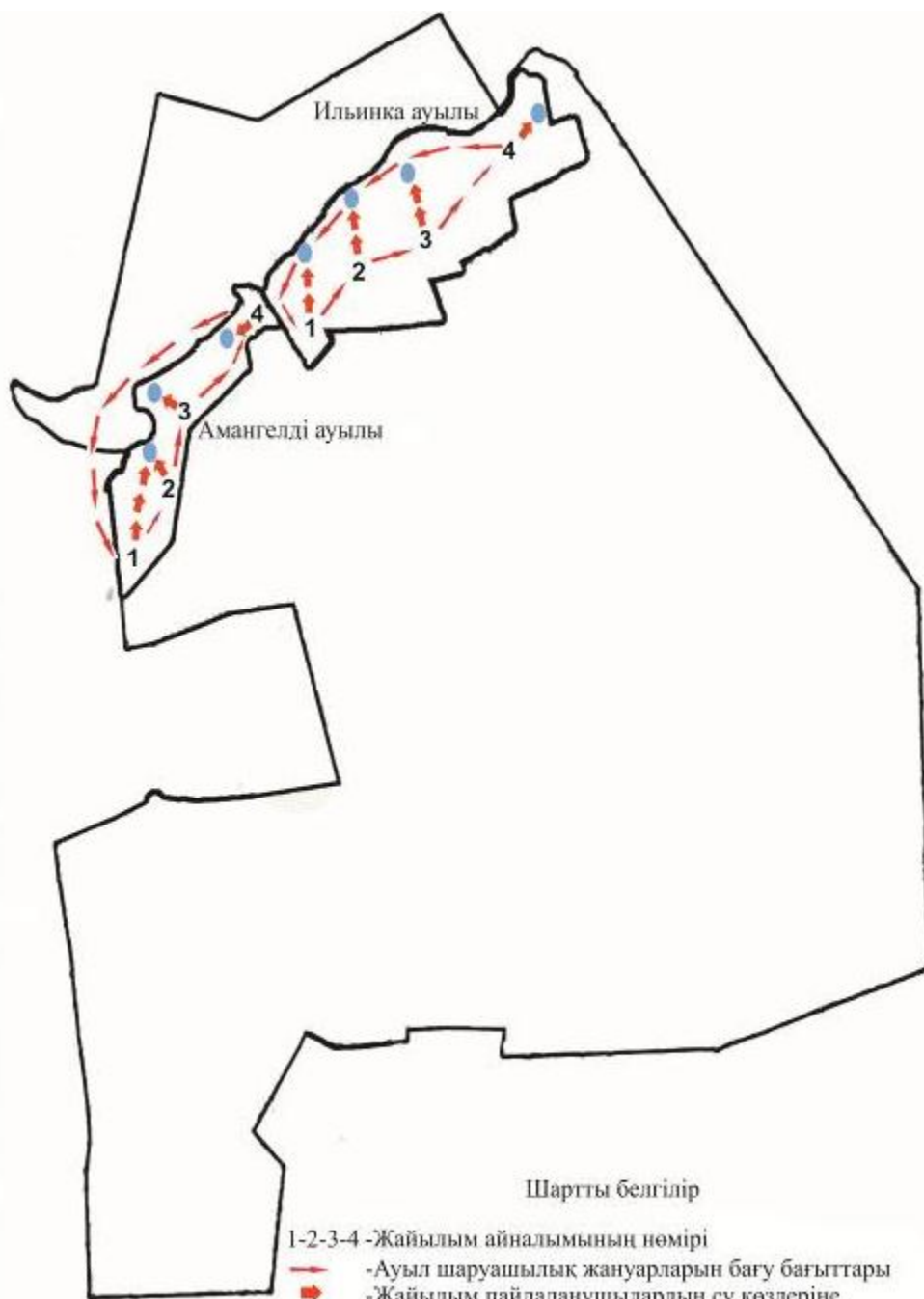
- 1-2-3-4 - Жайылым айналымының нөмірі
-  - Ауыл шаруашылық жануарларын бағу бағыттары
-  - Жайылым пайдаланушылардың су көздеріне қол жетімділігі
-  - Табиғи және/немесе жасанды су айдындары





Солтүстік Қазақстан облысы  
 Есіл ауданы әкімдігінің  
 2020 жылғы 7 қазаны  
 № 265 қаулысына  
 қосымша 8

**Ильинка ауылдық округі бойынша геоботаникалық зерттеп-қарау негізінде жайылым айналымдарының схемасы**





- 1-2-3-4 -Жайылым айналымының нөмірі
- -Ауыл шаруашылық жануарларын бағу бағыттары
- ➡ -Жайылым пайдаланушылардың су көздеріне қол жетімділігі
- -Табиғи және/немесе жасанды су айдындары

Солтүстік Қазақстан облысы  
 Есіл ауданы әкімдігінің  
 2020 жылғы 7 қазаны  
 № 265 қаулысына  
 қосымша 9

**Корнеевка ауылдық округі бойынша геоботаникалық зерттеп-қарау негізінде жайылым айналымдарының схемасы**



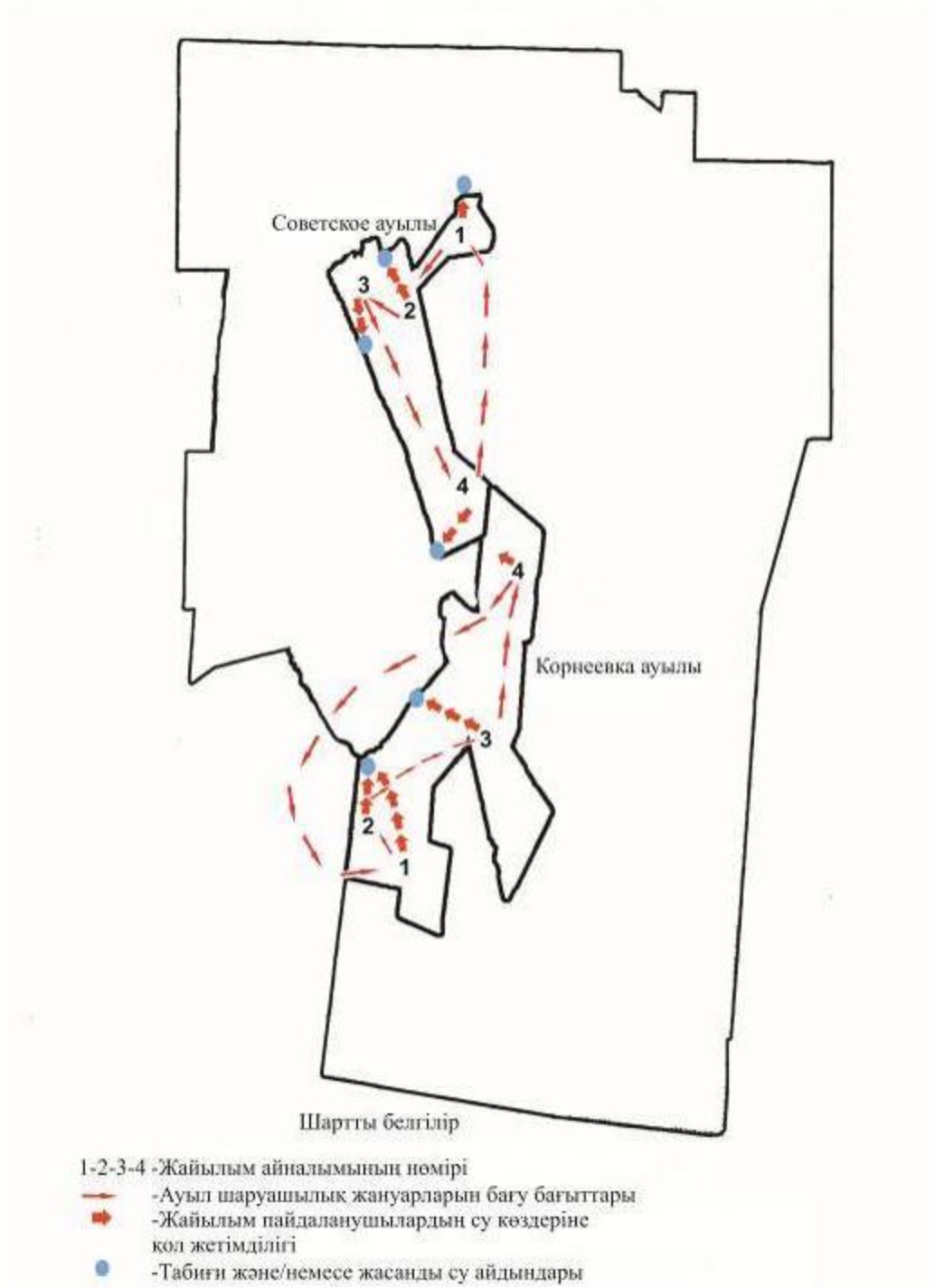
Шартты белгілір

1-2-3-4 -Жайылым айналымының нөмірі

— -Ауыл шаруашылық жануарларын бағу бағыттары

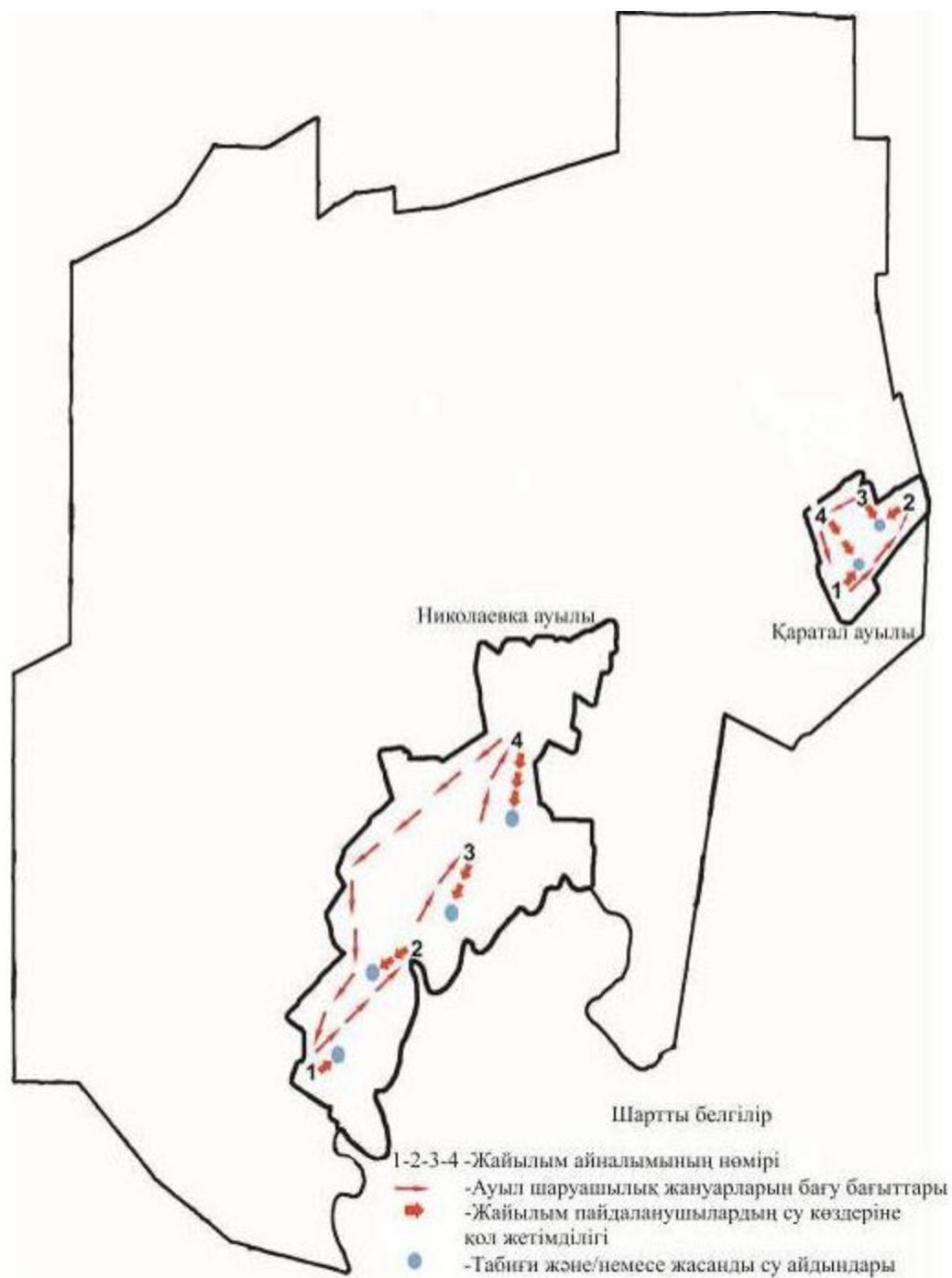
➔ -Жайылым пайдаланушылардың су көздеріне қол жетімділігі

● -Табиғи және/немесе жасанды су айдындары



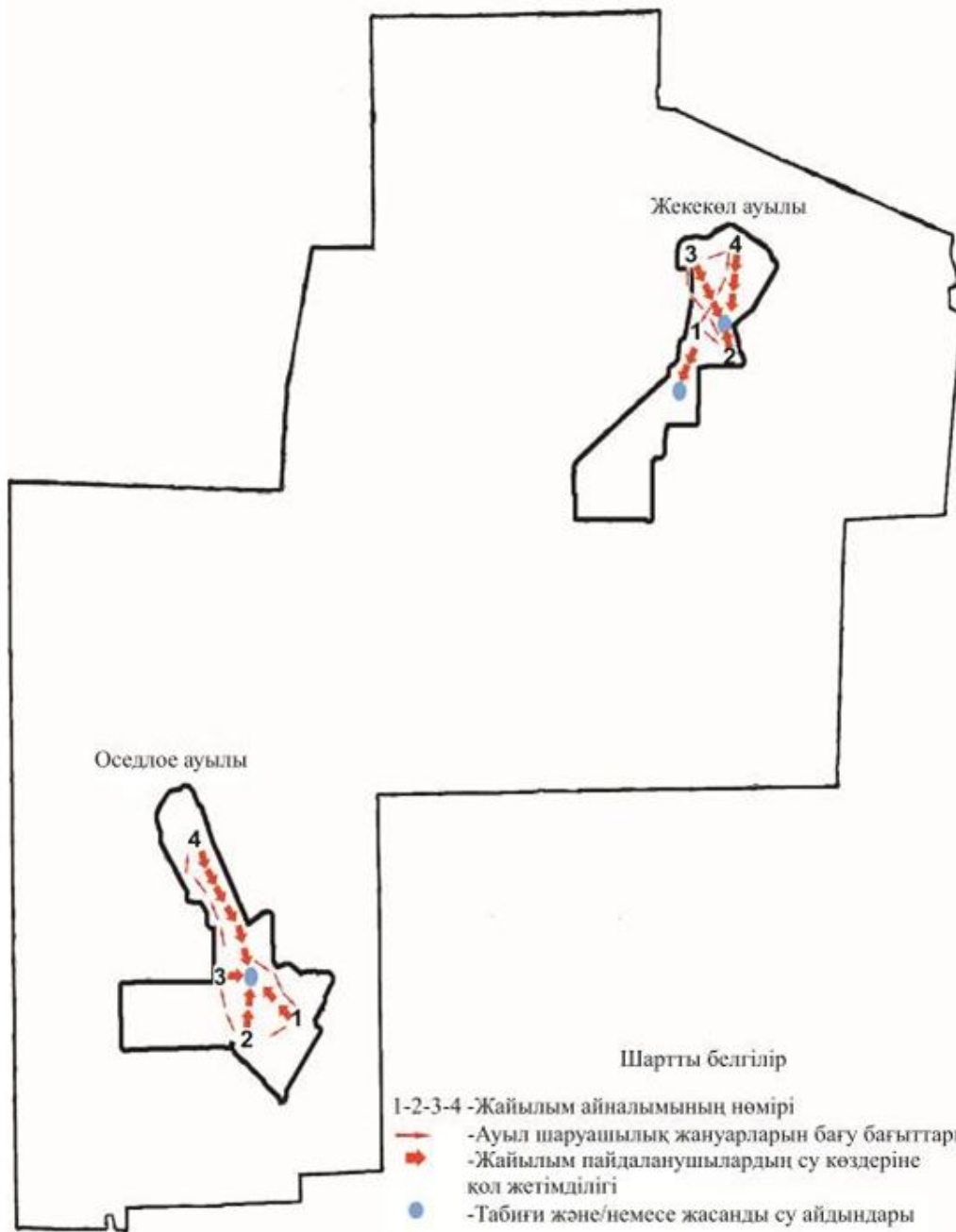
Солтүстік Қазақстан облысы  
 Есіл ауданы әкімдігінің  
 2020 жылғы 7 қазаны  
 № 265 қаулысына  
 қосымша 10

Николаевка ауылдық округі бойынша геоботаникалық зерттеп-қарау негізінде жайылым айналымдарының схемасы

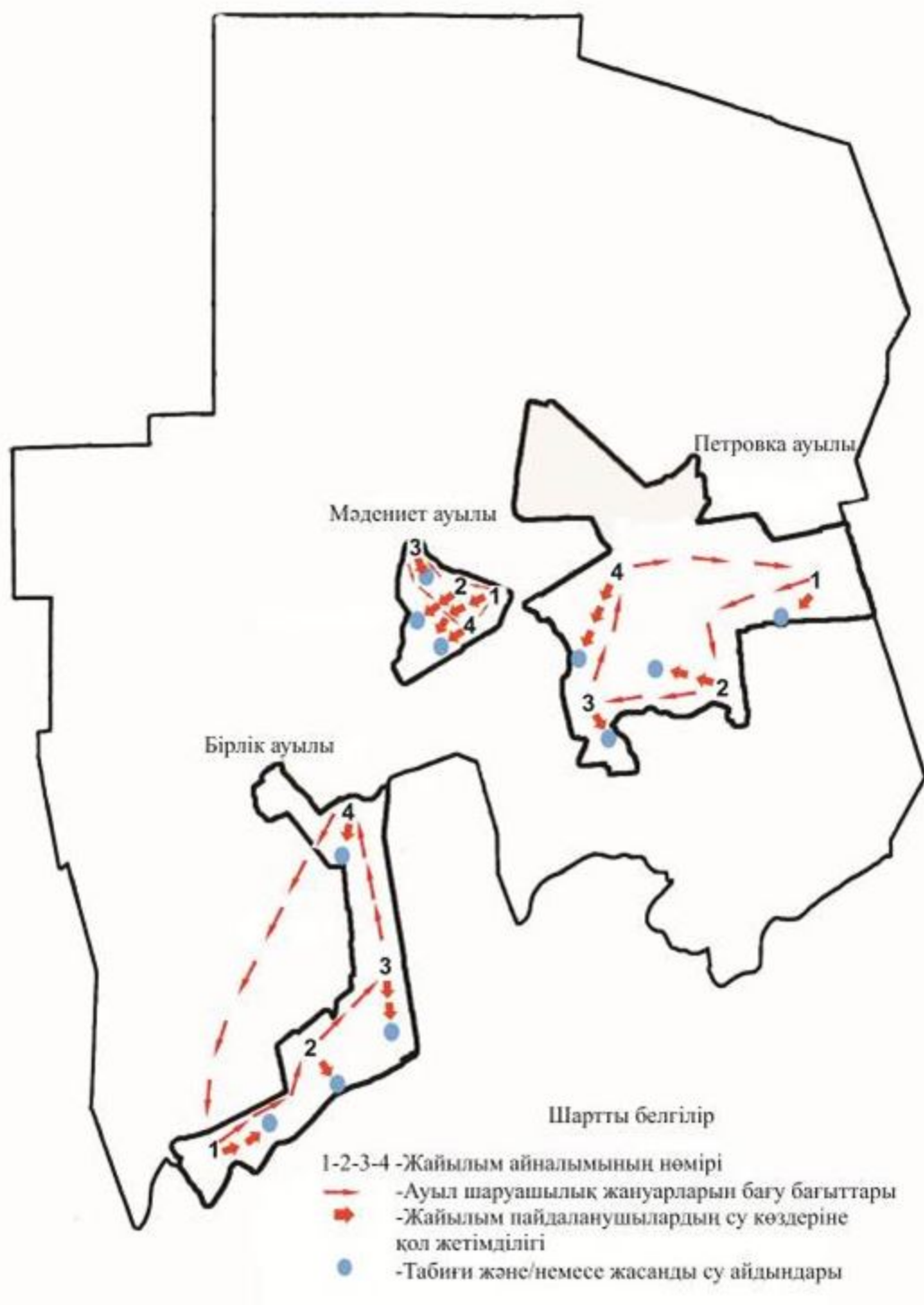


Солтүстік Қазақстан облысы  
 Есіл ауданы әкімдігінің  
 2020 жылғы 7 қазаны  
 № 265 қаулысына  
 қосымша 11

**Петровка ауылдық округі бойынша геоботаникалық зерттеп-қарау негізінде жайылым айналымдарының схемасы**



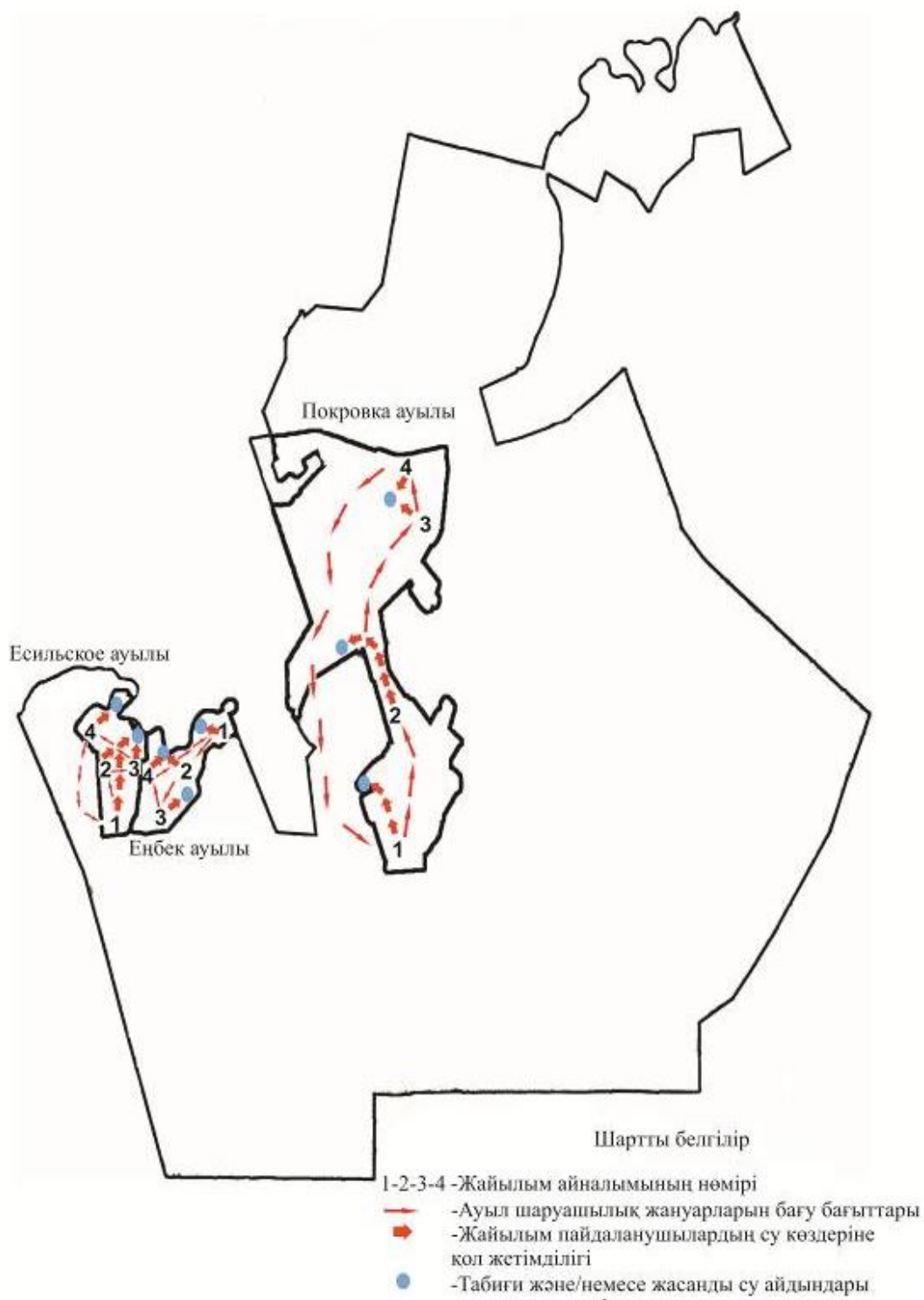




Солтүстік Қазақстан облысы  
 Есіл ауданы әкімдігінің  
 2020 жылғы 7 қазаны  
 № 265 қаулысына  
 қосымша 12

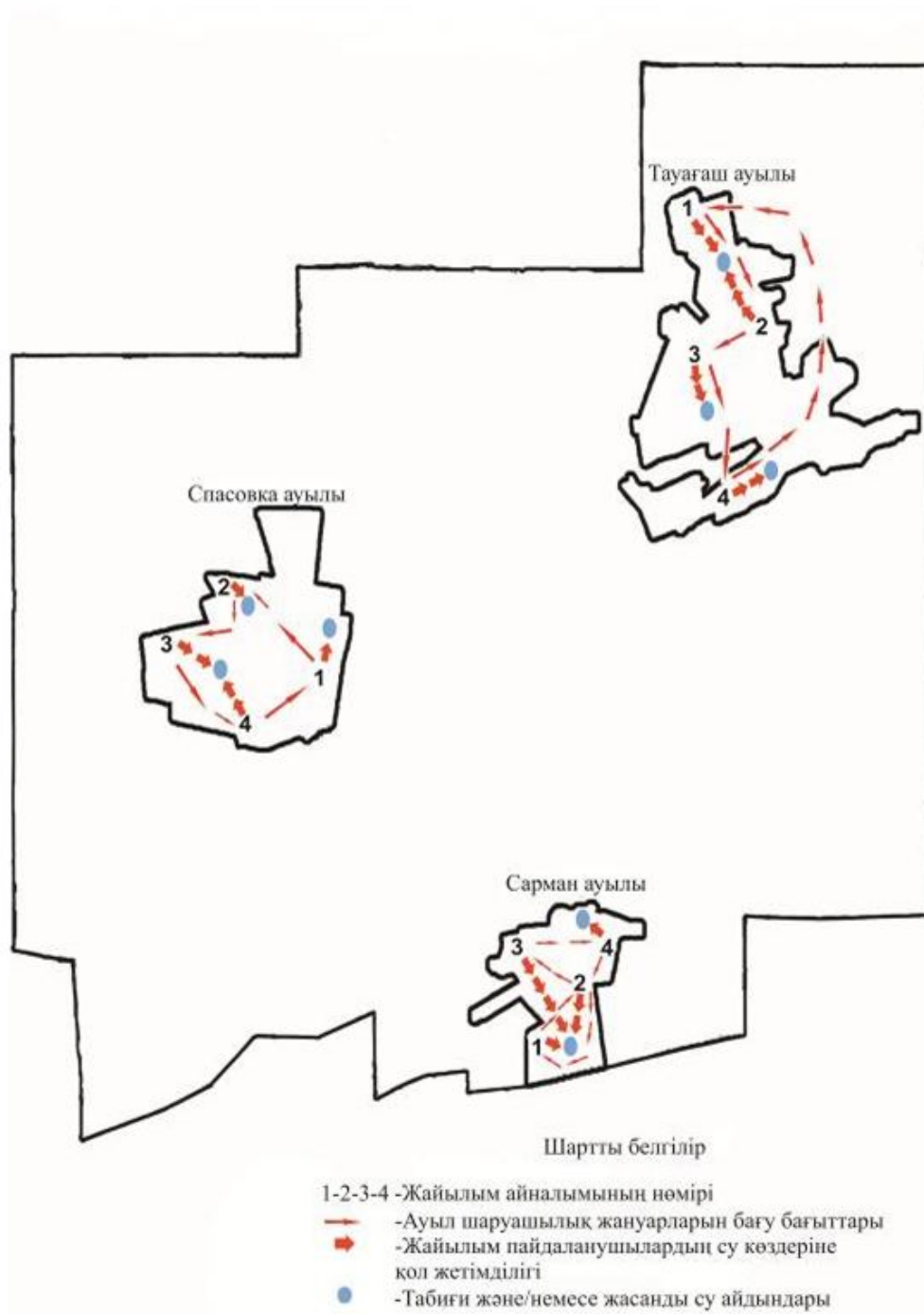
**Покровка ауылдық округі бойынша геоботаникалық зерттеп-қарау негізінде жайылым айналымдарының схемасы**





Солтүстік Қазақстан облысы  
 Есіл ауданы әкімдігінің  
 2020 жылғы 7 қазаны  
 № 265 қаулысына  
 қосымша 13

# Спасовка ауылдық округі бойынша геоботаникалық зерттеп-қарау негізінде жайылым айналымдарының схемасы



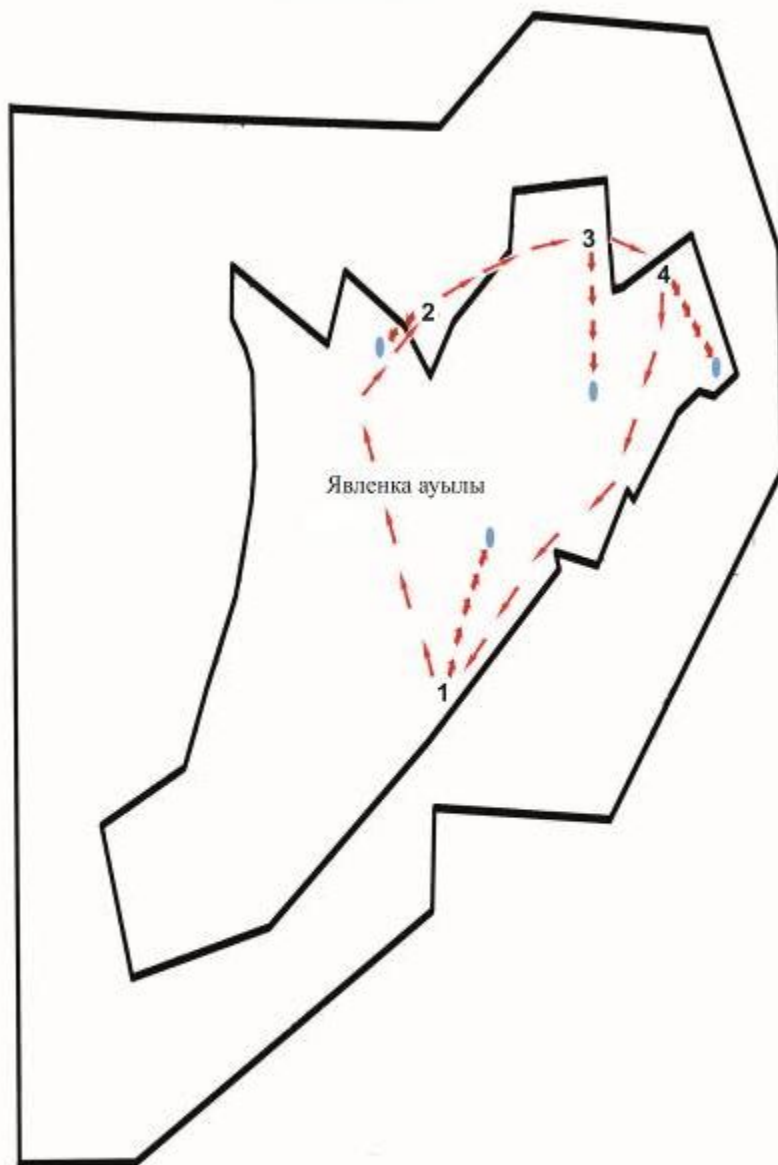
Солтүстік Қазақстан облысы  
Есіл ауданы әкімдігінің  
2020 жылғы 7 қазаны  
№ 265 қаулысына  
қосымша 14

# Торанғұл ауылдық округі бойынша геоботаникалық зерттеп-қарау негізінде жайылым айналымдарының схемасы



Солтүстік Қазақстан облысы  
Есіл ауданы әкімдігінің  
2020 жылғы 7 қазаны  
№ 265 қаулысына  
қосымша 15

# Явленка ауылдық округі бойынша геоботаникалық зерттеп-қарау негізінде жайылым айналымдарының схемасы



Шартты белгілер

- 1-2-3-4 -Жайылым айналымының нөмірі
- - Ауыл шаруашылық жануарларын бағу бағыттары
- ➔ -Жайылым пайдаланушылардың су көздеріне қол жетімділігі
- -Табиғи және/немесе жасанды су айдындары

Солтүстік Қазақстан облысы  
Есіл ауданы әкімдігінің  
2020 жылғы 7 қазаны  
№ 265 қаулысына  
қосымша 16

## Ясновка ауылдық округі бойынша геоботаникалық зерттеп-қарау негізінде жайылым айналымдарының схемасы

