

2020-2021 жылдарға арналған Солтүстік Қазақстан облысы Қызылжар ауданы бойынша жайылымдарды геоботаникалық зерттеп-қарау негізінде жайылым айналымдарының схемаларын бекіту туралы

Солтүстік Қазақстан облысы Қызылжар ауданы әкімдігінің 2020 жылғы 3 шілдедегі № 334 қаулысы. Солтүстік Қазақстан облысының Әділет департаментінде 2020 жылғы 7 шілдеде № 6441 болып тіркелді

Қазақстан Республикасының 2001 жылғы 23 қаңтардағы "Қазақстан Республикасындағы жергілікті мемлекеттік басқару және өзін-өзі басқару туралы" Заңының 31-бабы 1-тармағы 10) тармақшасына, Қазақстан Республикасы 2017 жылғы 20 ақпандағы "Жайылымдар туралы" Заңының 9-бабы 1-тармағы 10) тармақшасына сәйкес Солтүстік Қазақстан облысы Қызылжар ауданының әкімдігі ҚАУЛЫ ЕТЕДІ:

1. 2020-2021 жылдарға арналған Солтүстік Қазақстан облысы Қызылжар ауданы бойынша жайылымдарды геоботаникалық зерттеп-қарау негізінде жайылым айналымдарының схемалары 1, 2, 3, 4, 5, 6, 7, 8, 9, 10, 11, 12, 13, 14, 15, 16, 17, 18, 19 қосымшалараға сәйкес бекітілсін.

2. Осы қаулының орындалуын бақылау Қызылжар ауданы әкімінің жетекшілік ететін орынбасарына жүктелсін.

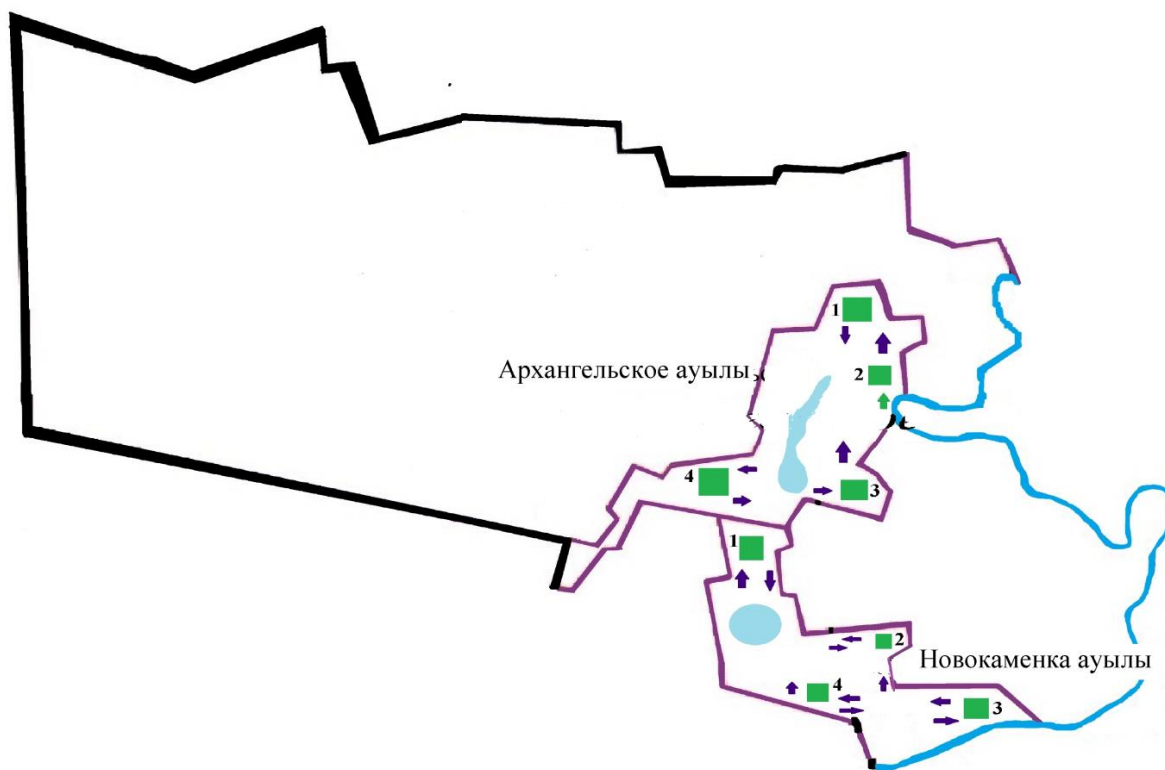
3. Осы қаулы оның алғашқы ресми жарияланған күнінен кейін күнтізбелік он күн өткен соң қолданысқа енгізіледі.

*Солтүстік Қазақстан облысы
Қызылжар ауданының әкімі*

Ж.Садвокасов

Солтүстік Қазақстан облысы
Қызылжар ауданы әкімдігінің
2020 жылғы 3 шілдесі
№ 334 қаулысына
1 қосымша

Архангельск ауылдық округі бойынша жайылымдарды геоботаникалық зерттеп-қарау негізінде жайылым айналымдарының схемасы



Шартты белгілер

1,2,3,4 – Жайылым айналымының нөмірі



Ауылшаруашылық жануарларды жаю маршруттары, жайылым пайдаланушылардың су көздеріне жетімділігі



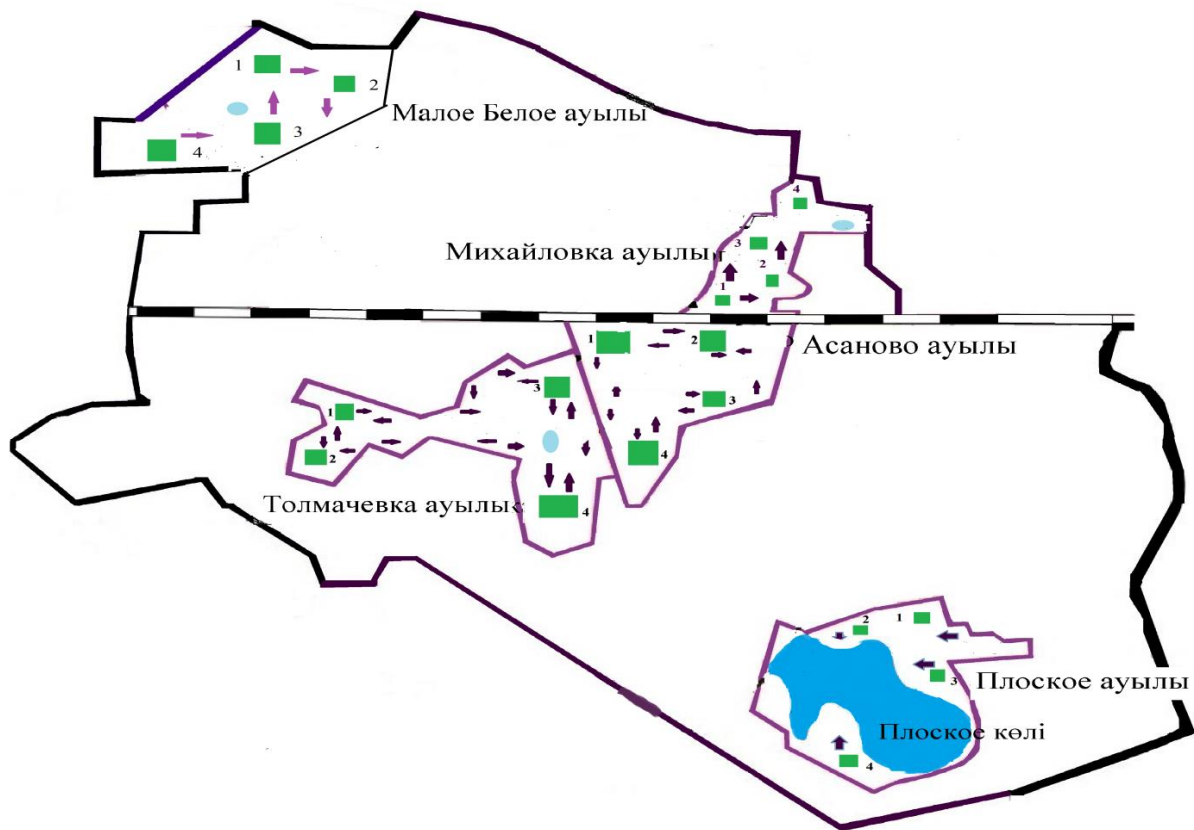
Табиғи және/ немесе жасанды су айдындары



Табиғи жайылымдар

Солтүстік Қазақстан облысы
 Қызылжар ауданы әкімдігінің
 2020 жылғы 3 шілдесі
 № 334 қаулысына
 2 қосымша

Асанов ауылдық округі бойынша жайылымдары геоботаникалық зерттеп-қарау негізінде жайылым айналымдарының схемасы



Шартты белгілер

1,2,3,4 – Жайылым айналымының нөмірі



Ауылшаруашылық жануарларды жаю маршруттары, жайылым пайдаланушылардың су көздеріне жетімділігі



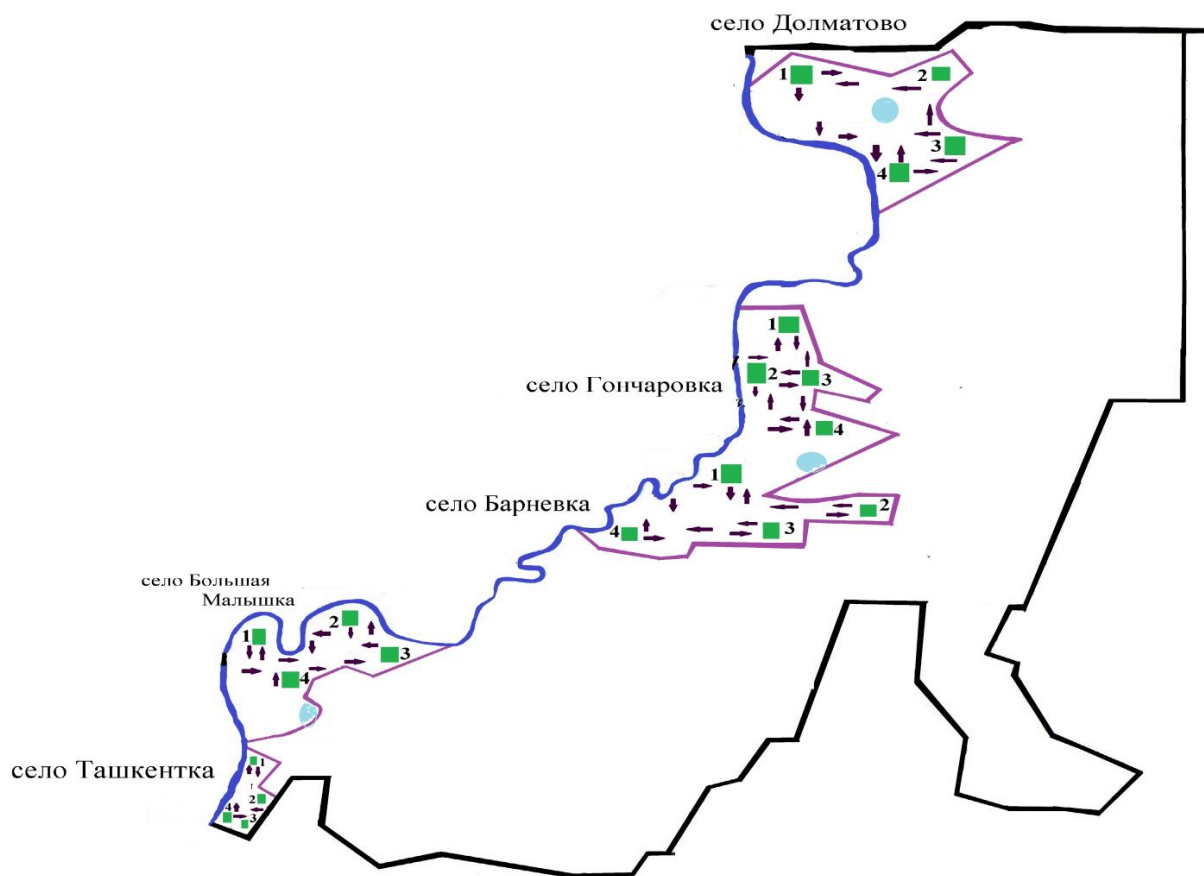
Табиғи және/ немесе жасанды су айдындары



Табиғи жайылымдар

Солтүстік Қазақстан облысы
 Қызылжар ауданы әкімдігінің
 2020 жылғы 3 шілдесі
 № 334 қаулысына
 3 қосымша

Березов ауылдық округі бойынша жайылымдары геоботаникалық зерттеп-қарау негізінде жайылым айналымдарының схемасы



Шартты белгілер

1,2,3,4 – Жайылым айналымының нөмірі



Ауылшаруашылық жануарларды жаю маршруттары, жайылым пайдаланушылардың су көздеріне жетімділігі



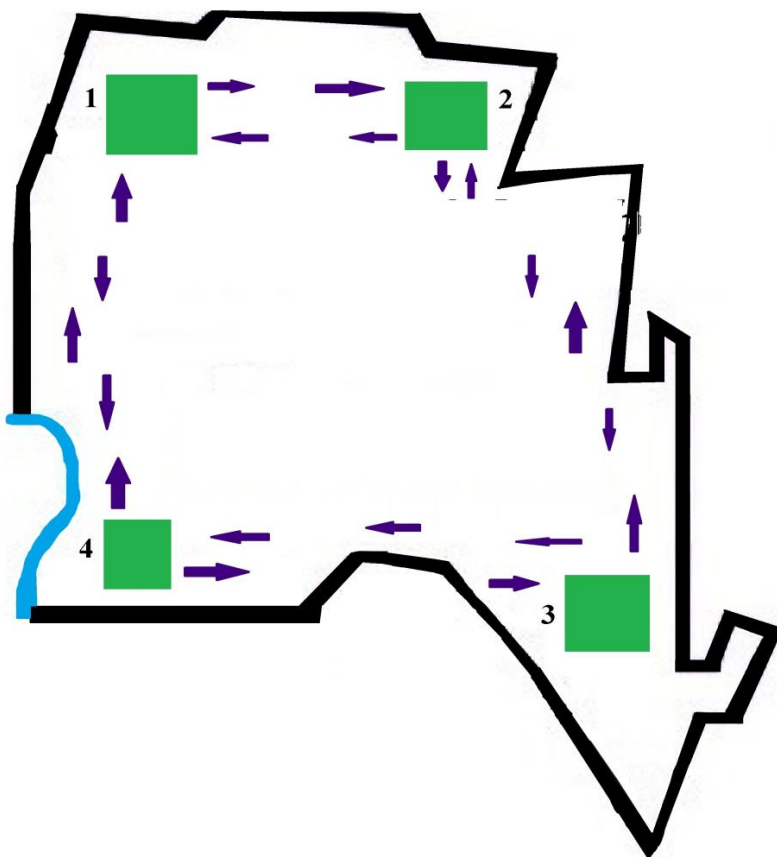
Табиғи және/ немесе жасанды су айдындары



Табиғи жайылымдар

Солтүстік Қазақстан облысы
 Қызылжар ауданы әкімдігінің
 2020 жылғы 3 шілдесі
 № 334 қаулысына
 4 қосымша

Бескөл ауылдық округі бойынша жайылымдары геоботаникалық зерттеп-қарау негізінде жайылым айналымдарының схемасы



Бескөл ауылы

Шартты белгілер

1,2,3,4 – Жайылым айналымының нөмірі



Ауылшаруашылық жануарларды жаю маршруттары, жайылым пайдаланушылардың су көздеріне жетімділігі



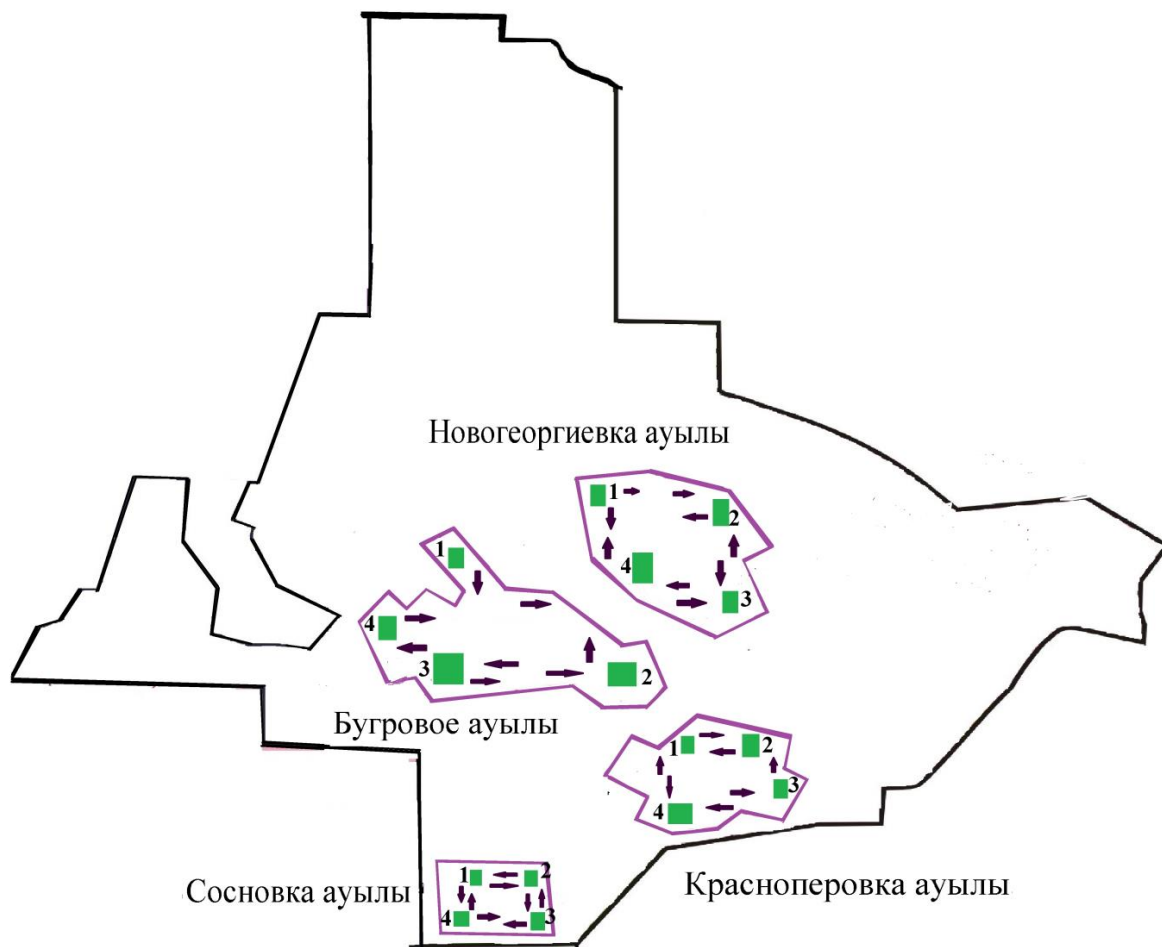
Табиғи және/ немесе жасанды су айлындары



Табиғи жайылымдар

Солтүстік Қазақстан облысы
 Қызылжар ауданы әкімдігінің
 2020 жылғы 3 шілдесі
 № 334 қаулысына
 5 қосымша

Бугровое ауылдық округі бойынша жайылымдары геоботаникалық зерттеп-қарау негізінде жайылым айналымдарының схемасы



Шартты белгілер

1,2,3,4 – Жайылым айналымының нөмірі



Ауылшаруашылық жануарларды жаю маршруттары, жайылым пайдаланушылардың су көздеріне жетімділігі



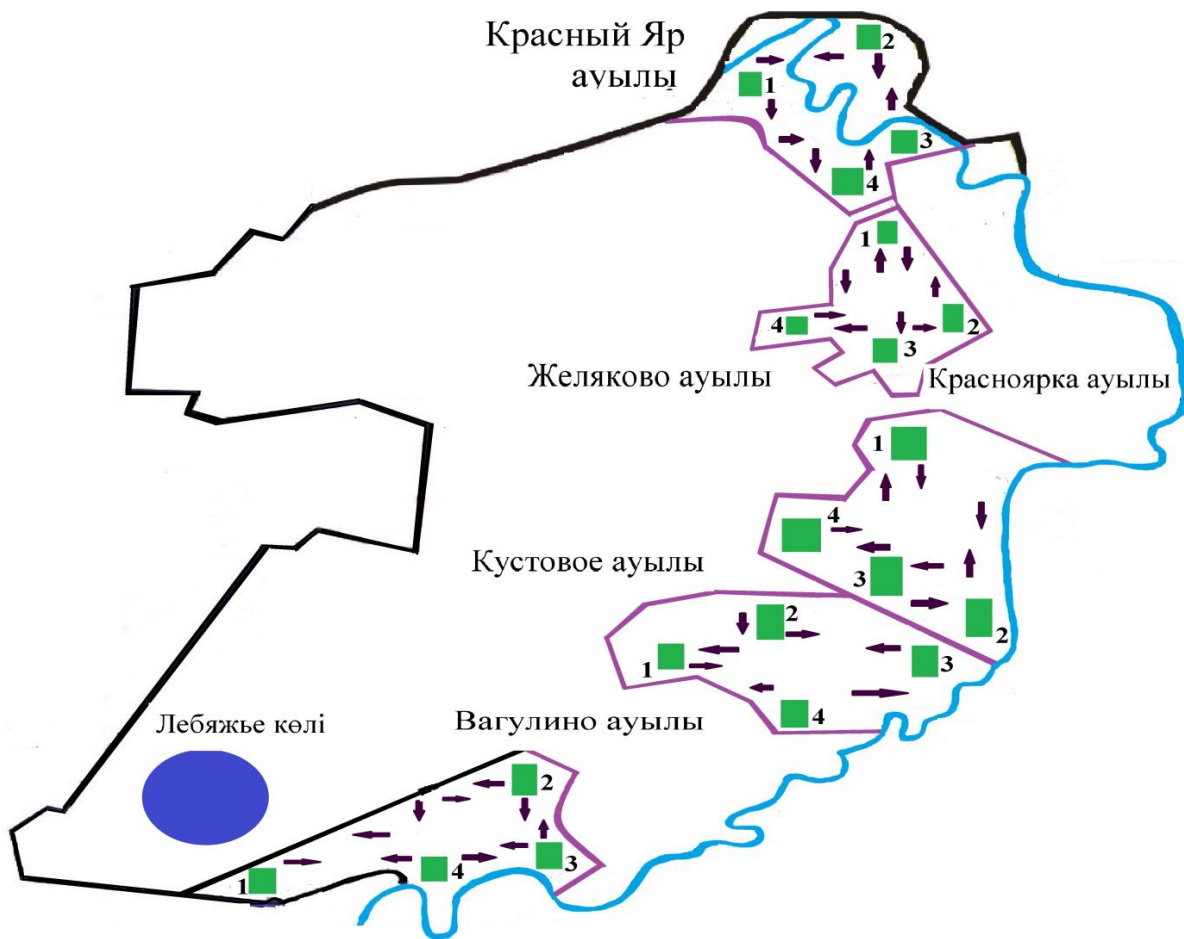
Табиғи және/ немесе жасанды су айдындары



Табиғи жайылымдар

Солтүстік Қазақстан облысы
 Қызылжар ауданы әкімдігінің
 2020 жылғы 3 шілдесі
 № 334 қаулысына
 6 қосымша

Вагулино ауылдық округі бойынша жайылымдары геоботаникалық зерттеп-қарау негізінде жайылым айналымдарының схемасы



Шартты белгілер

1,2,3,4 – Жайылым айналымының нөмірі



Ауылшаруашылық жануарларды жаю маршруттары, жайылым пайдаланушылардың су көздеріне жетімділігі



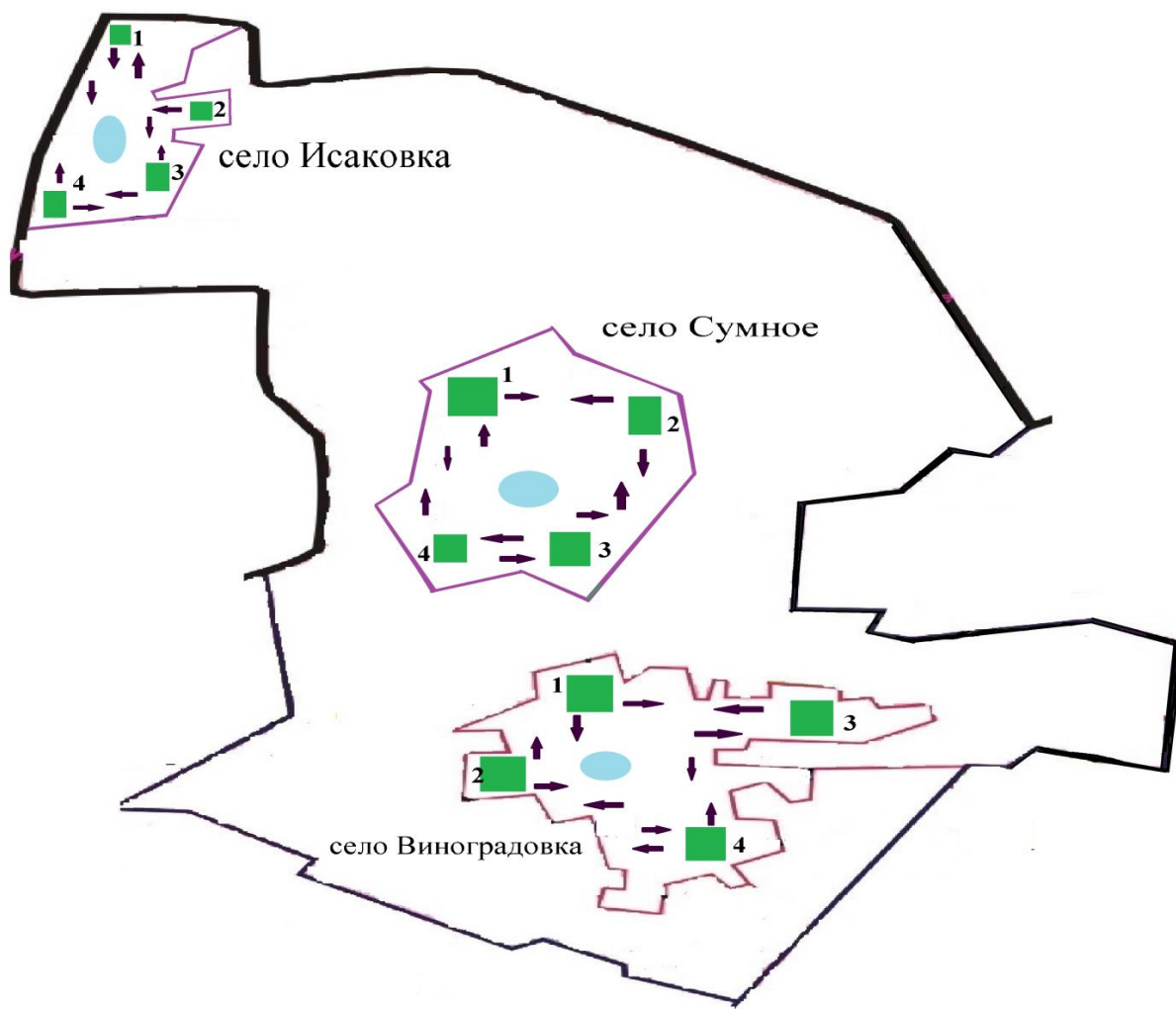
Табиғи және/ немесе жасанды су айдындары



Табиғи жайылымдар

Солтүстік Қазақстан облысы
 Қызылжар ауданы әкімдігінің
 2020 жылғы 3 шілдесі
 № 334 қаулысына
 7 қосымша

Виноградов ауылдық округі бойынша жайылымдары геоботаникалық зерттеп-қарау негізінде жайылым айналымдарының схемасы



Шартты белгілер

1,2,3,4 – Жайылым айналымының нөмірі



Ауылшаруашылық жануарларды жаю маршруттары, жайылым пайдаланушылардың су көздеріне жетімділігі



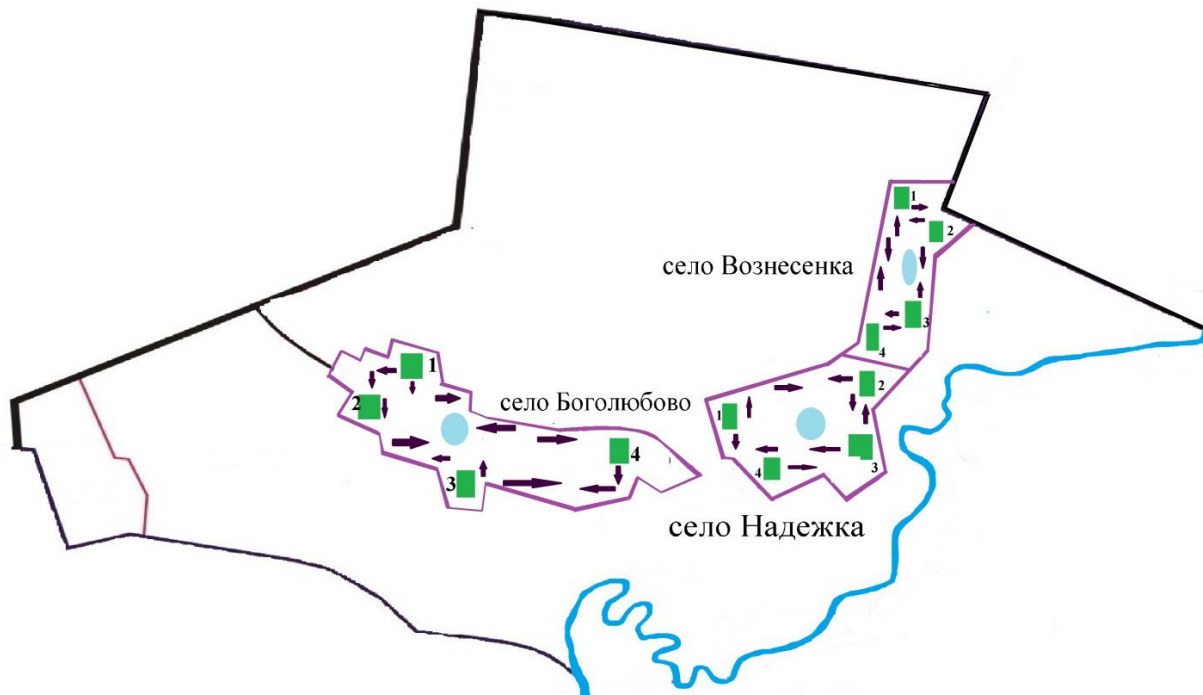
Табиғи және/ немесе жасанды су айдындары



Табиғи жайылымдар

Солтүстік Қазақстан облысы
 Қызылжар ауданы әкімдігінің
 2020 жылғы 3 шілдесі
 № 334 қаулысына
 8 қосымша

Куйбышев ауылдық округі бойынша жайылымдары геоботаникалық зерттеп-қарау негізінде жайылым айналымдарының схемасы



Шартты белгілер

1,2,3,4 – Жайылым айналымының нөмірі



Ауылшаруашылық жануарларды жаю маршруттары, жайылым пайдаланушылардың су көздеріне жетімділігі



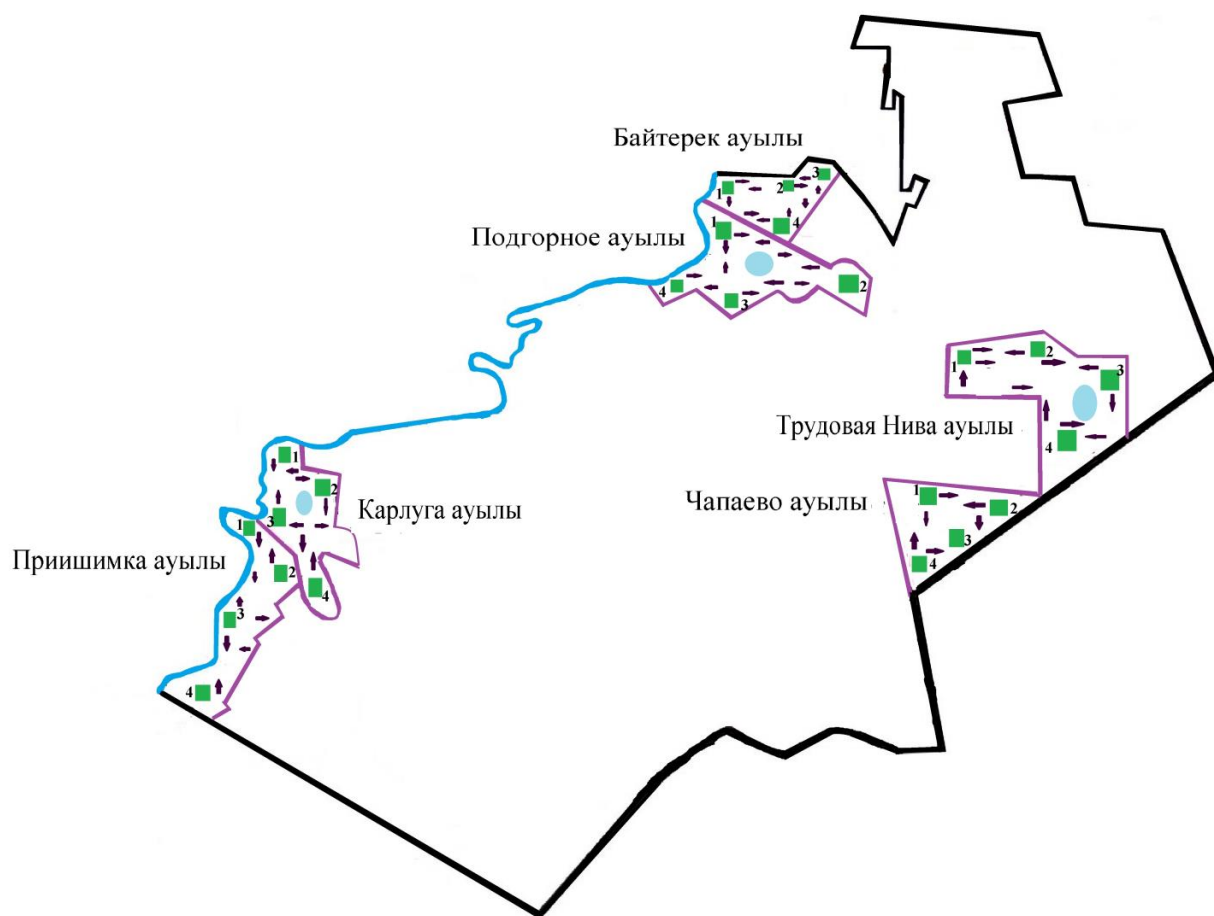
Табиғи және/ немесе жасанды су айдындары



Табиғи жайылымдар

Солтүстік Қазақстан облысы
 Қызылжар ауданы әкімдігінің
 2020 жылғы 3 шілдесі
 № 334 қаулысына
 9 қосымша

Қызылжар ауылдық округі бойынша жайылымдары геоботаникалық зерттеп-қарау негізінде жайылым айналымдарының схемасы



Шартты белгілер

1,2,3,4 – Жайылым айналымының нөмірі



Ауышаруашылық жануарларды жаю маршруттары, жайылым пайдаланушылардың су көздеріне жетімділігі



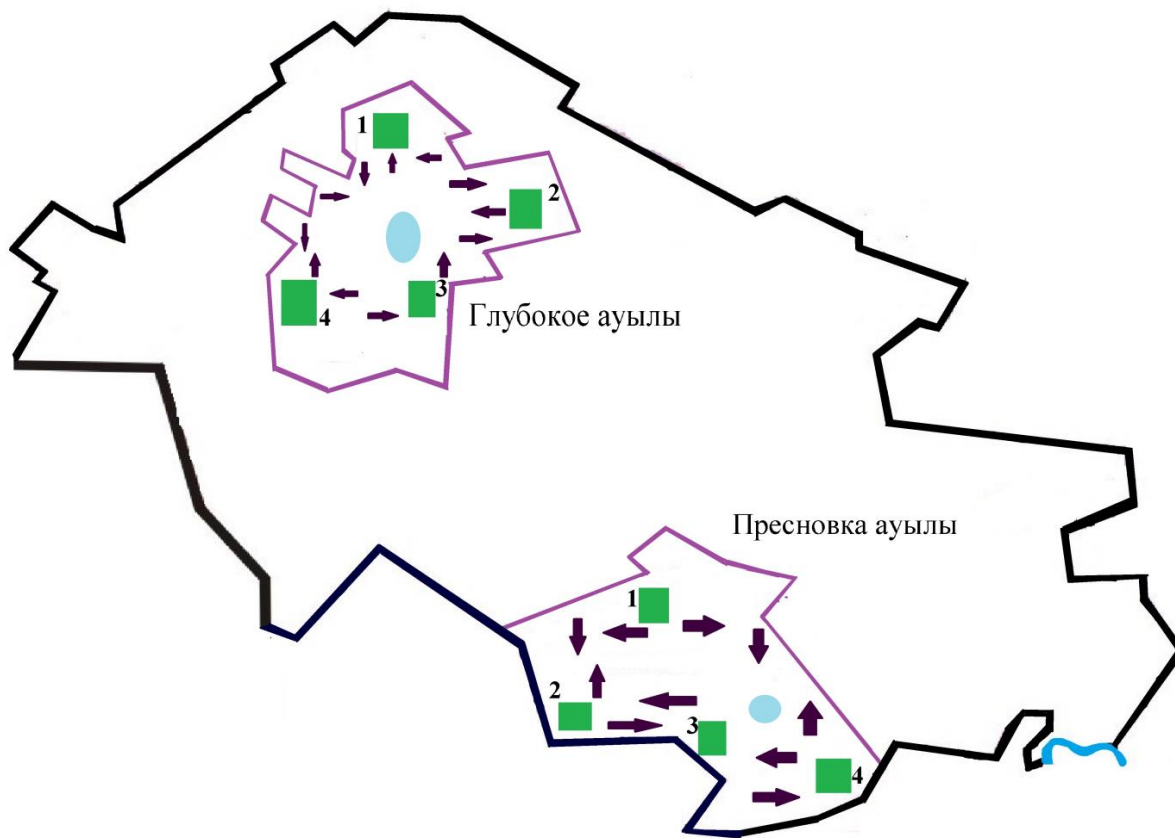
Табиғи және/ немесе жасанды су айдындары



Табиғи жайылымдар

Солтүстік Қазақстан облысы
 Қызылжар ауданы әкімдігінің
 2020 жылғы 3 шілдесі
 № 334 қаулысына
 10 қосымша

Лесной ауылдық округі бойынша жайылымдары геоботаникалық зерттеп-қарау негізінде жайылым айналымдарының схемасы



Шартты белгілер

1,2,3,4 – Жайылым айналымының нөмірі



Ауылшаруашылық жануарларды жаю маршруттары, жайылым пайдаланушылардың су көздеріне жетімділігі



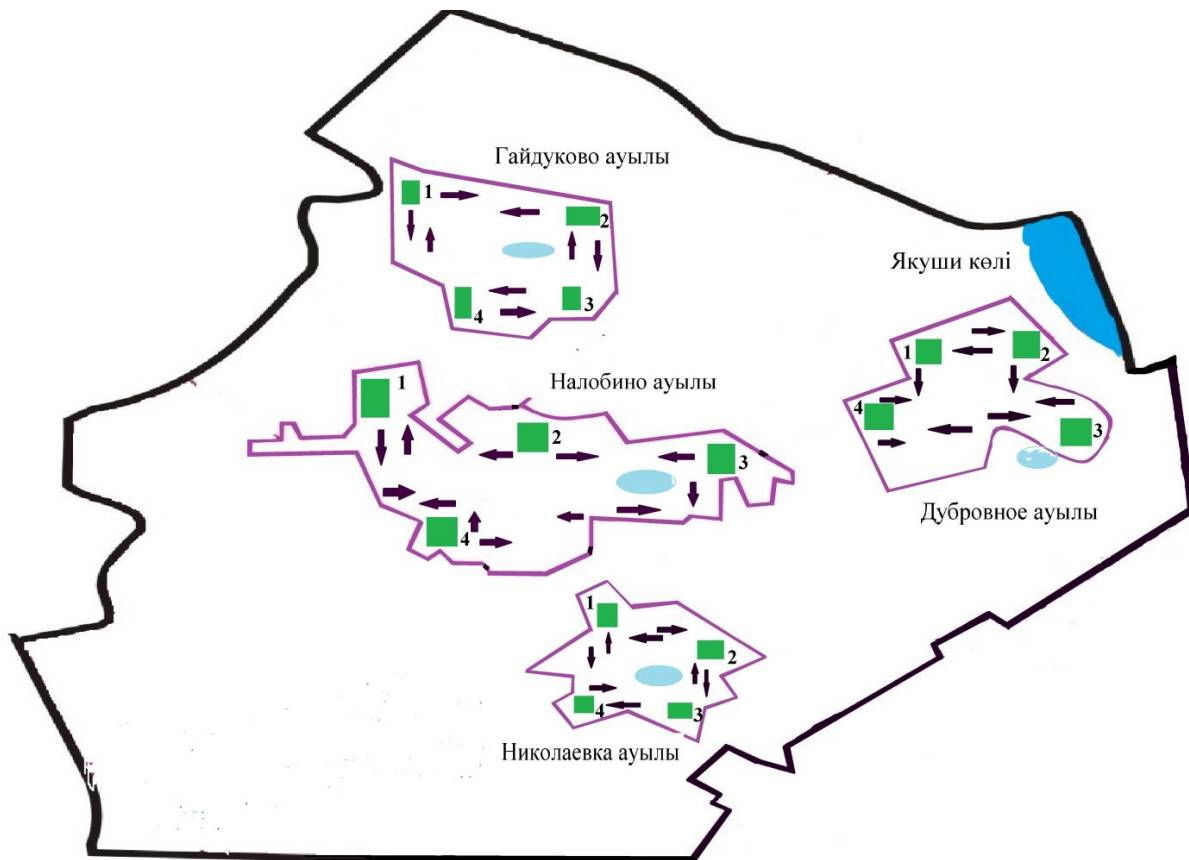
Табиғи және/ немесе жасанды су айдындары



Табиғи жайылымдар

Солтүстік Қазақстан облысы
 Қызылжар ауданы әкімдігінің
 2020 жылғы 3 шілдесі
 № 334 қаулысына
 11 қосымша

Налобино ауылдық округі бойынша жайылымдары геоботаникалық зерттеп-қарау негізінде жайылым айналымдарының схемасы



Шартты белгілер

1,2,3,4 – Жайылым айналымының нөмірі



Ауылшаруашылық жануарларды жаю маршруттары, жайылым пайдаланушылардың су көздеріне жетімділігі



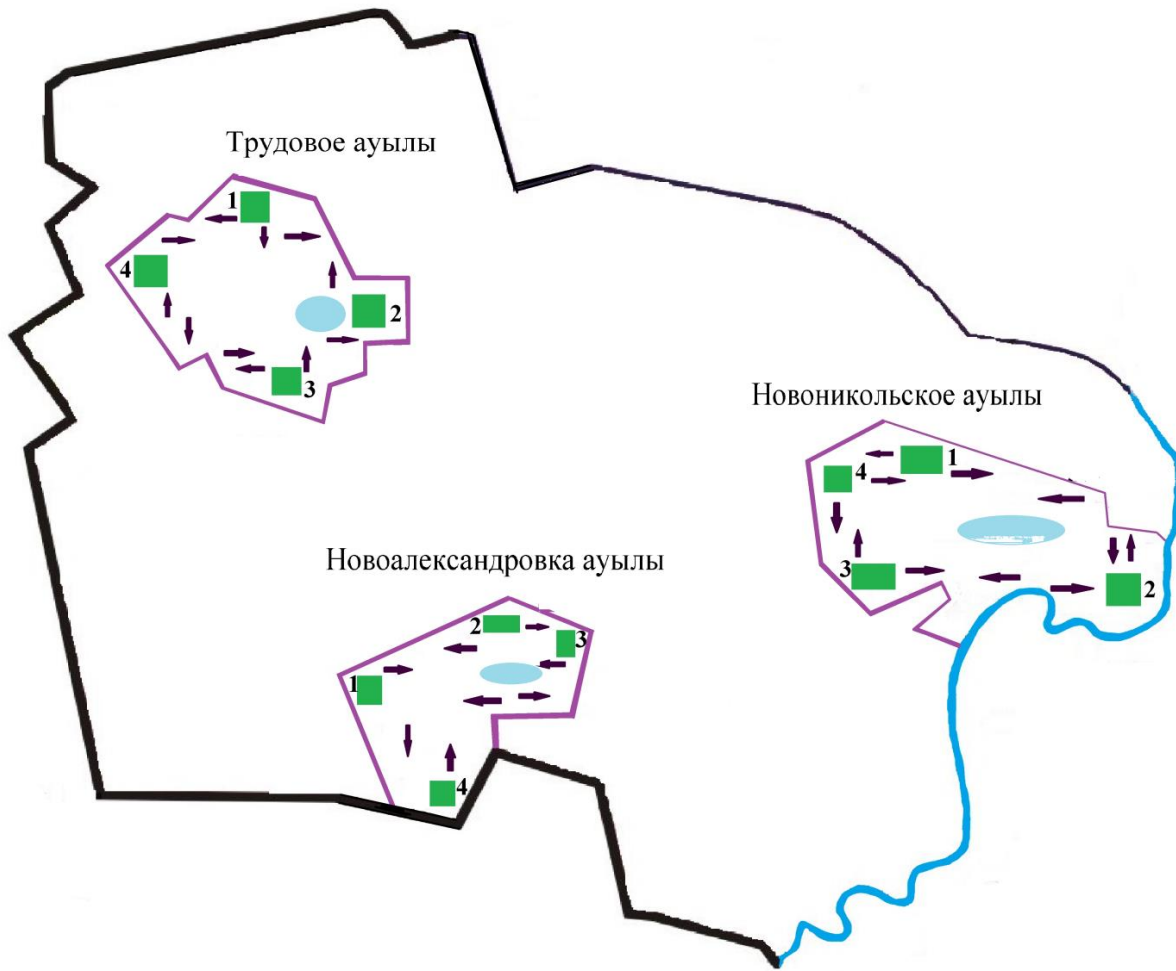
Табиғи және/ немесе жасанды су айдындары



Табиғи жайылымдар

Солтүстік Қазақстан облысы
 Қызылжар ауданы әкімдігінің
 2020 жылғы 3 шілдесі
 № 334 қаулысына
 12 қосымша

Новоникольск ауылдық округі бойынша жайылымдары геоботаникалық зерттеп-қарау негізінде жайылым айналымдарының схемасы



Шартты белгілер

1,2,3,4 – Жайылым айналымының нөмірі



Ауылшаруашылық жануарларды жаю маршруттары, жайылым пайдаланушылардың су көздеріне жетімділігі



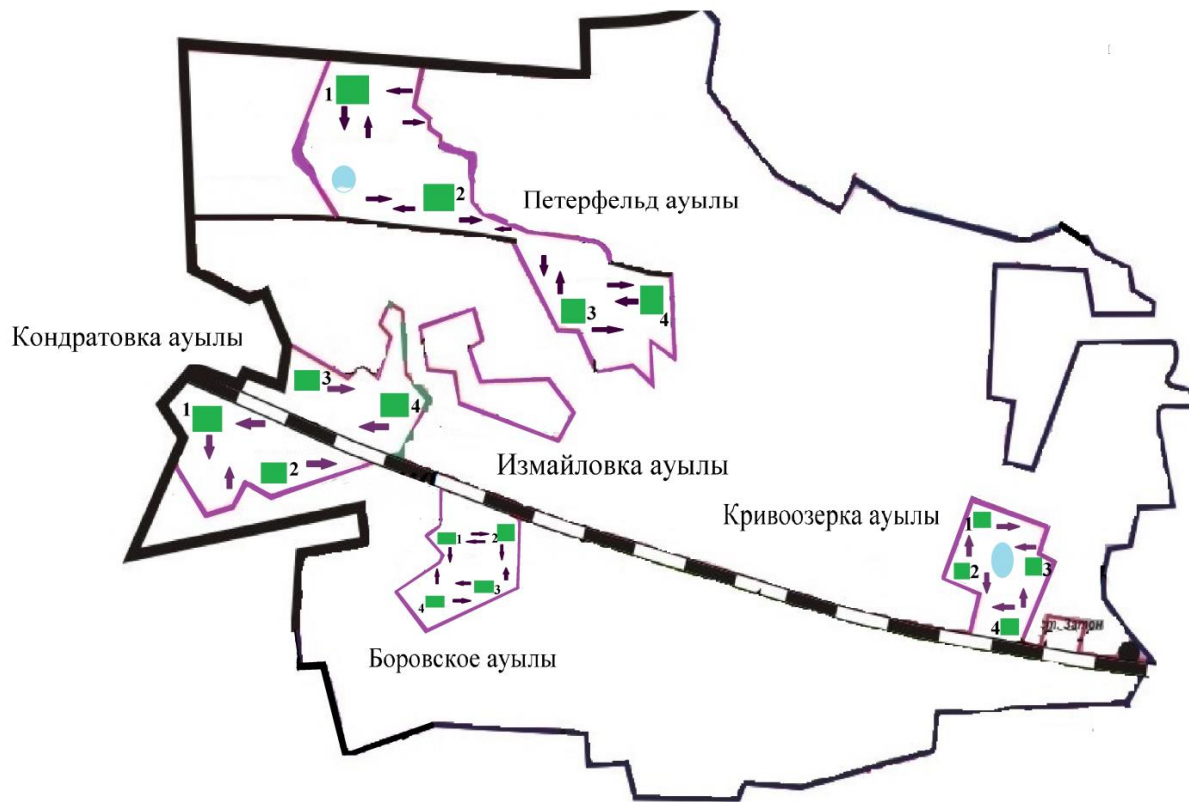
Табиғи және/ немесе жасанды су айдындары



Табиғи жайылымдар

Солтүстік Қазақстан облысы
 Қызылжар ауданы әкімдігінің
 2020 жылғы 3 шілдесі
 № 334 қаулысына
 13 қосымша

Петерфельд ауылдық округі бойынша жайылымдары геоботаникалық зерттеп-қарау негізінде жайылым айналымдарының схемасы



Шартты белгілер

1,2,3,4 – Жайылым айналымының нөмірі



Ауылшаруашылық жануарларды жаю маршруттары, жайылым пайдаланушылардың су көздеріне жетімділігі



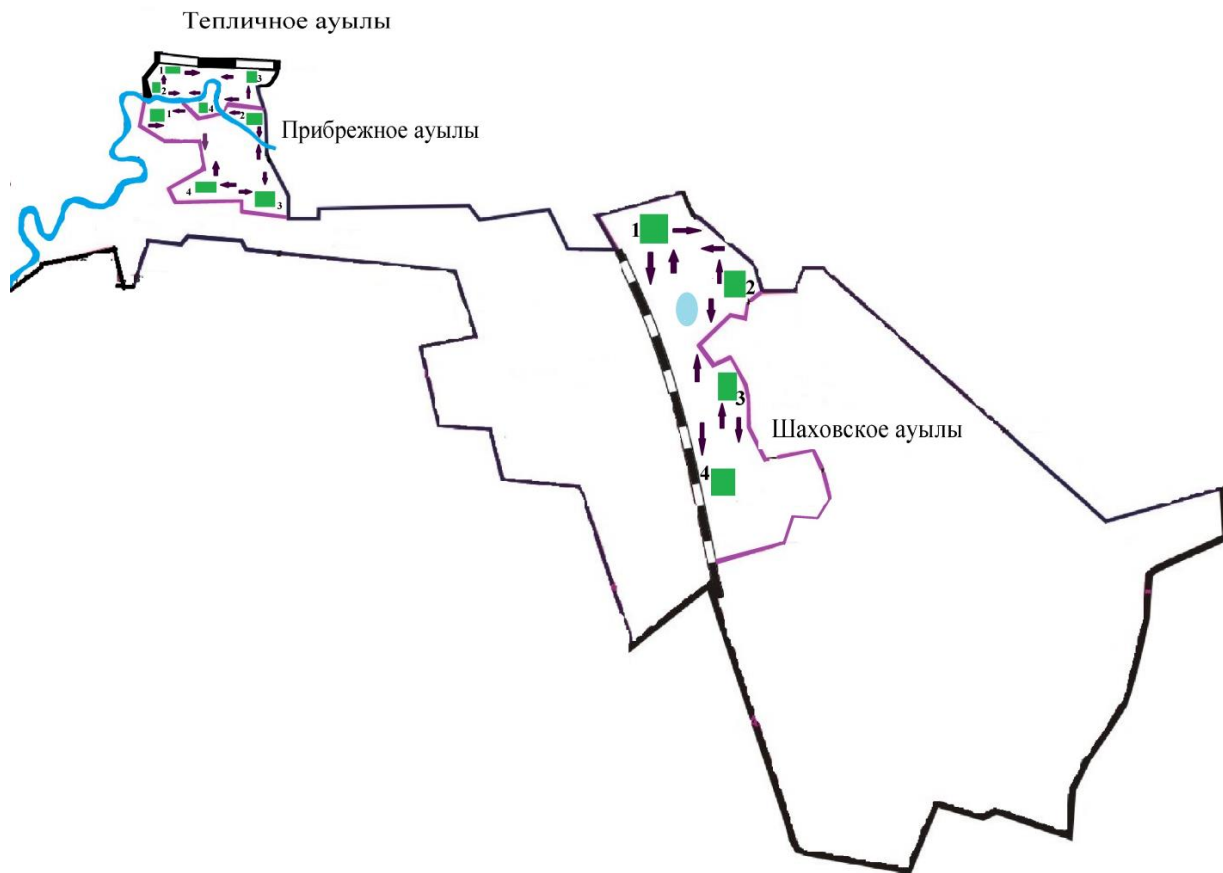
Табиғи және/ немесе жасанды су айдындары



Табиғи жайылымдар

Солтүстік Қазақстан облысы
 Қызылжар ауданы әкімдігінің
 2020 жылғы 3 шілдесі
 № 334 қаулысына
 14 қосымша

Прибрежный ауылдық округі бойынша жайылымдары геоботаникалық зерттеп-қарау негізінде жайылым айналымдарының схемасы



Шартты белгілер

1,2,3,4 – Жайылым айналымының нөмірі



Ауылшаруашылық жануарларды жаю маршруттары, жайылым пайдаланушылардың су көздеріне жетімділігі



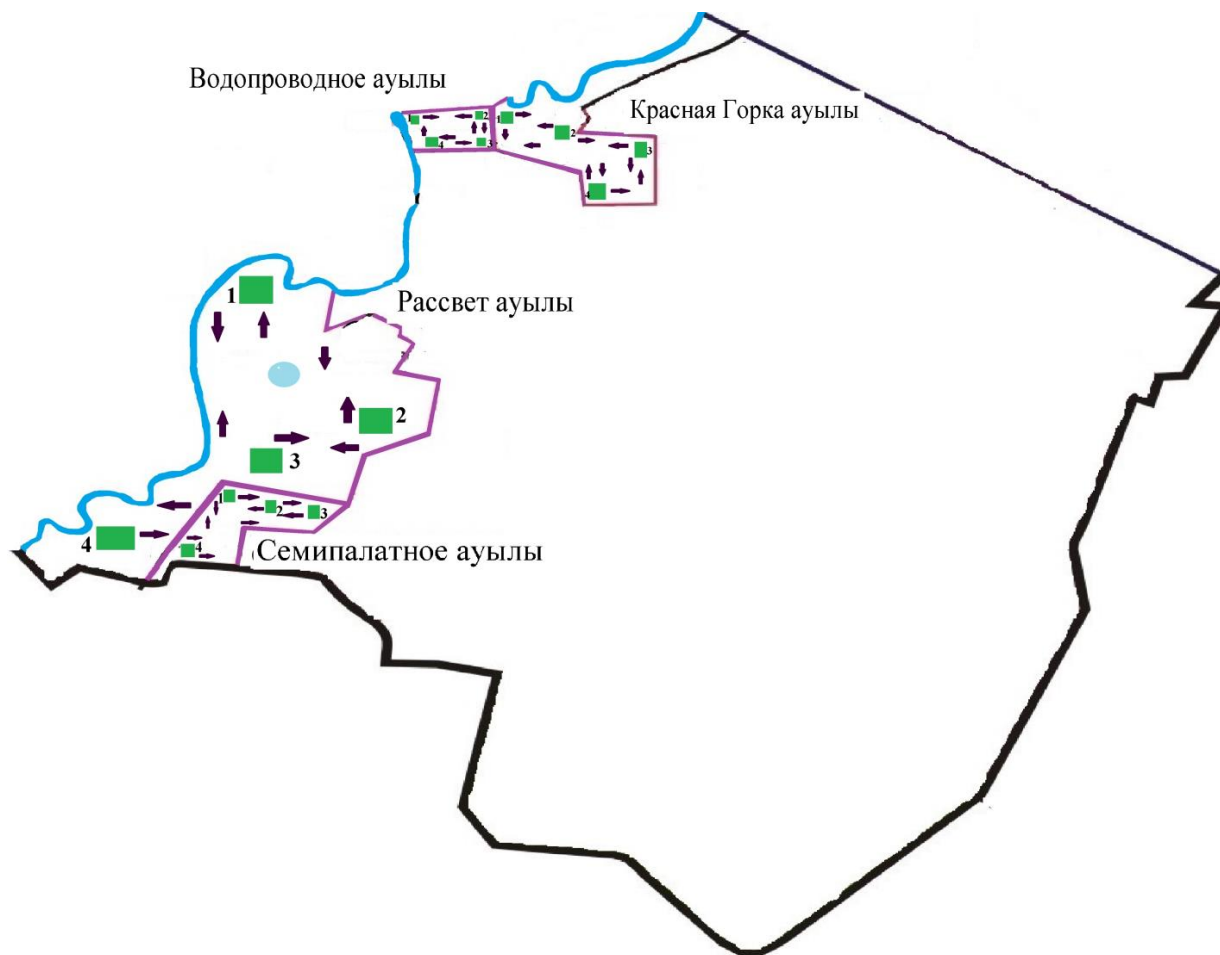
Табиғи және/ немесе жасанды су айдындары



Табиғи жайылымдар

Солтүстік Қазақстан облысы
 Қызылжар ауданы әкімдігінің
 2020 жылғы 3 шілдесі
 № 334 қаулысына
 15 қосымша

Рассвет ауылдық округі бойынша жайылымдары геоботаникалық зерттеп-қарау негізінде жайылым айналымдарының схемасы



Шартты белгілер

1,2,3,4 – Жайылым айналымының нөмірі



Ауылшаруашылық жануарларды жаю маршруттары, жайылым пайдаланушылардың су көздеріне жетімділігі



Табиғи және/ немесе жасанды су айдындары



Табиғи жайылымдар

Солтүстік Қазақстан облысы
 Қызылжар ауданы әкімдігінің
 2020 жылғы 3 шілдесі
 № 334 қаулысына
 16 қосымша

Рощинск ауылдық округі бойынша жайылымдары геоботаникалық зерттеп-қарау негізінде жайылым айналымдарының схемасы



Шартты белгілер

1,2,3,4 – Жайылым айналымының нөмірі



Ауылшаруашылық жануарларды жаю маршруттары, жайылым пайдаланушылардың су көздеріне жетімділігі



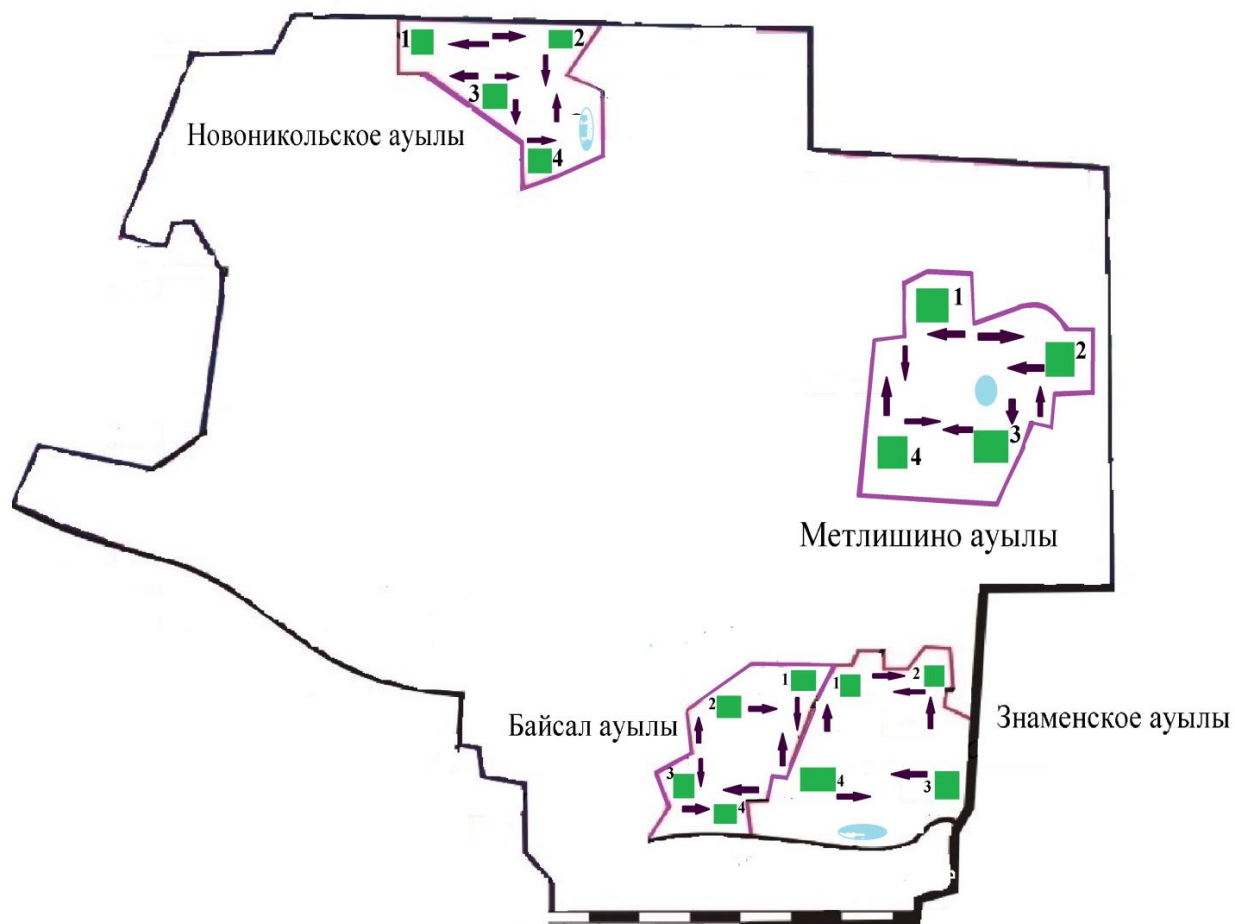
Табиғи және/ немесе жасанды су айлындары



Табиғи жайылымдар

Солтүстік Қазақстан облысы
 Қызылжар ауданы әкімдігінің
 2020 жылғы 3 шілдесі
 № 334 қаулысына
 17 қосымша

Светлопольск ауылдық округі бойынша жайылымдары геоботаникалық зерттеп-қарау негізінде жайылым айналымдарының схемасы



Шартты белгілер

1,2,3,4 – Жайылым айналымының нөмірі



Ауылшаруашылық жануарларды жаю маршруттары, жайылым пайдаланушылардың су көздеріне жетімділігі



Табиғи және/ немесе жасанды су айдындары



Табиғи жайылымдар

Солтүстік Қазақстан облысы
 Қызылжар ауданы әкімдігінің
 2020 жылғы 3 шілдесі
 № 334 қаулысына
 18 қосымша

Соколов ауылдық округі бойынша жайылымдары геоботаникалық зерттеп-қарау негізінде жайылым айналымдарының схемасы



Шартты белгілер

1,2,3,4 – Жайылым айналымының нөмірі



Ауылшаруашылық жануарларды жаю маршруттары, жайылым пайдаланушылардың су көздеріне жетімділігі



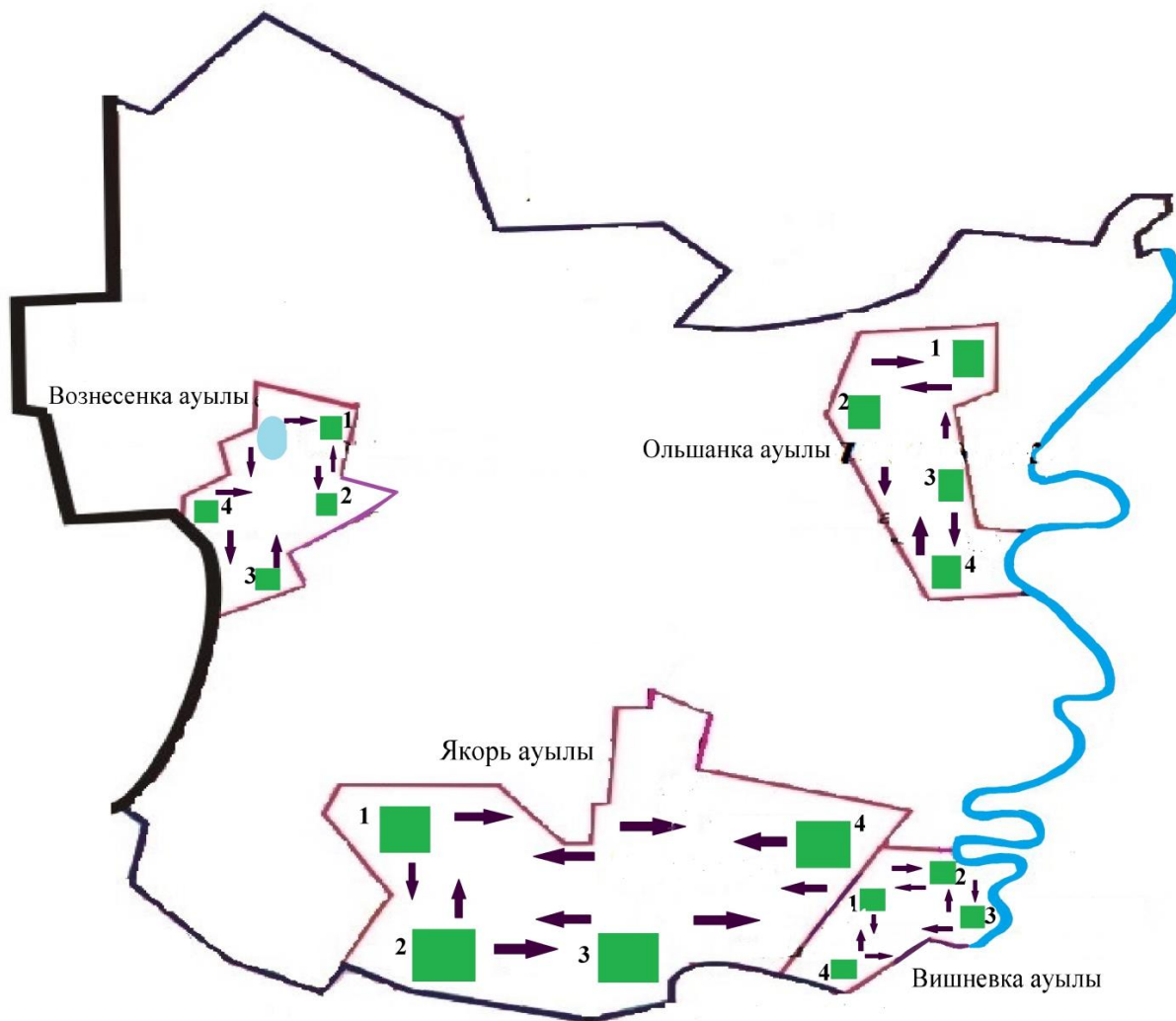
Табиғи және/ немесе жасанды су айдындары



Табиғи жайылымдар

Солтүстік Қазақстан облысы
 Қызылжар ауданы әкімдігінің
 2020 жылғы 3 шілдесі
 № 334 қаулысына
 19 қосымша

Якорь ауылдық округі бойынша жайылымдары геоботаникалық зерттеп-қарау негізінде жайылым айналымдарының схемасы



Шартты белгілер

1,2,3,4 – Жайытым айналымының нөмірі



Ауылшаруашылық жануарларды жаю маршруттары, жайытым пайдаланушылардың су көздеріне жетімділігі



Табиғи және/ немесе жасанды су айдындары



Табиғи жайылымдар