

2020-2021 жылдарға арналған Солтүстік Қазақстан облысы Мамлют ауданы бойынша жайылымдарды геоботаникалық зерттеп-қарау негізінде жайылым айналымдарының схемаларын бекіту туралы

Солтүстік Қазақстан облысы Мамлют ауданы әкімдігінің 2020 жылғы 18 маусымдағы № 169 қаулысы. Солтүстік Қазақстан облысының Әділет департаментінде 2020 жылғы 19 маусымда № 6364 болып тіркелді

"Қазақстан Республикасындағы жергілікті мемлекеттік басқару және өзін-өзі басқару туралы" Қазақстан Республикасының 2001 жылғы 23 қаңтардағы Заңының 31-бабы 1-тармағының 10) тармақшасына, "Жайылымдар туралы" Қазақстан Республикасы 2017 жылғы 20 ақпандағы Заңының 9-бабы 1-тармағының 3) тармақшасына сәйкес Солтүстік Қазақстан облысы Мамлют ауданының әкімдігі **ҚАУЛЫ ЕТЕДІ:**

1. 2020-2021 жылдарға арналған Солтүстік Қазақстан облысы Мамлют ауданы бойынша жайылымдарды геоботаникалық зерттеп-қарау негізінде жайылым айналымдарының схемалары осы қаулының 1, 2, 3, 4, 5, 6, 7, 8, 9, 10, 11, 12 қосымшаларына сәйкес бекітілсін.

2. Осы қаулының орындалуын бақылау Солтүстік Қазақстан облысы Мамлют ауданы әкімінің жетекшілік ететін орынбасарына жүктелсін.

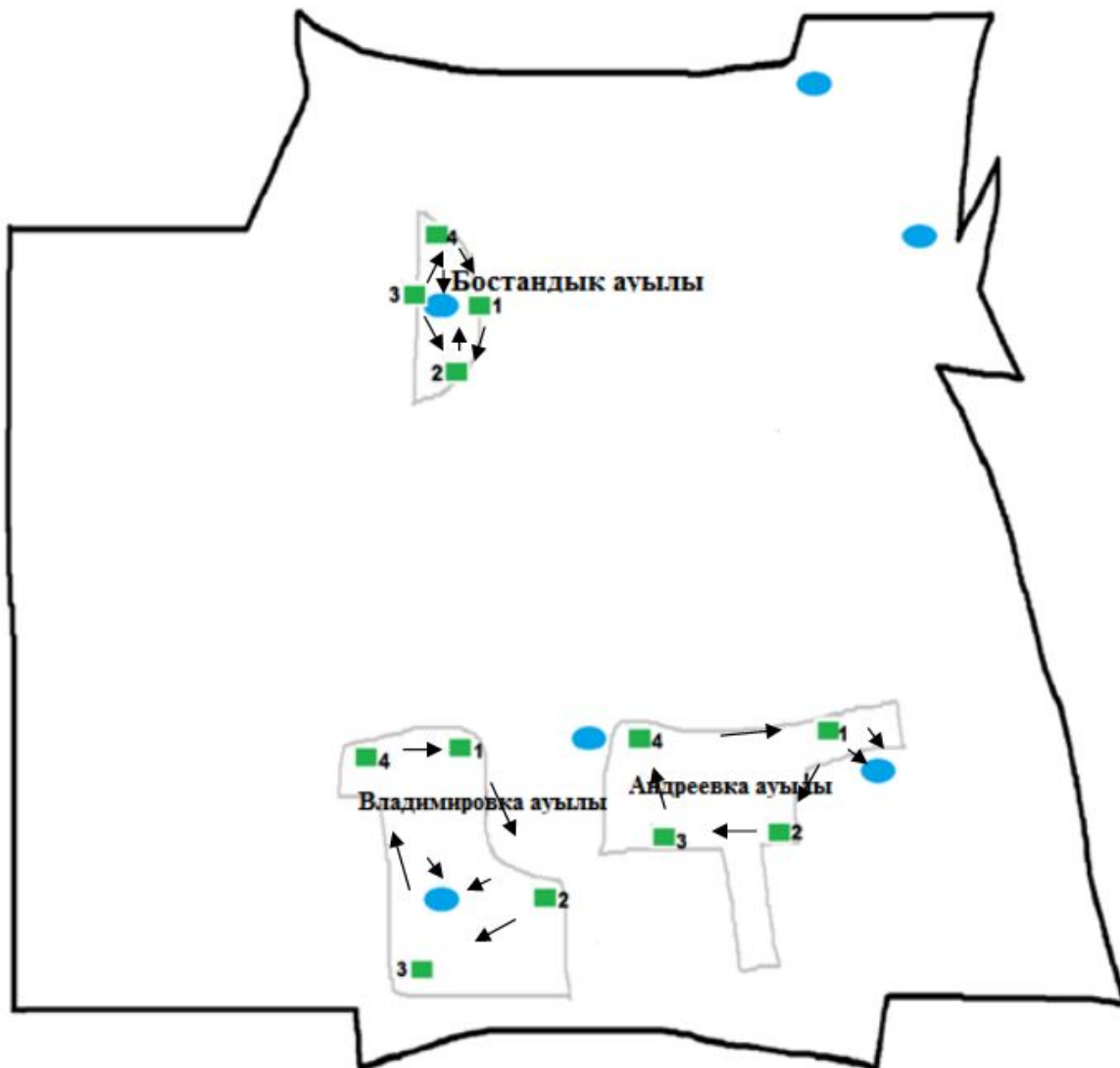
3. Осы қаулы алғашқы ресми жарияланған күнінен кейін күнтізбелік он күн өткен соң қолданысқа енгізіледі.

*Солтүстік Қазақстан облысы
Мамлют ауданының әкімі*

Р.Анбаев

Солтүстік Қазақстан облысы
Мамлют ауданы әкімдігінің
2020 жылғы 18 маусымы
№ 169 қаулысына
1 - қосымша

Андреев ауылдық округі бойынша жайылымдарды геоботаникалық зерттеп-қарау негізінде жайылым айналымдарының схемасы



Шартты белгілер

1,2,3,4

- Жайылым айналымның нөмірі



- Ауыл шаруашылық жануарларды жаю маршруттары
жайылым пайдаланушылардың су көздеріне жетімділігі



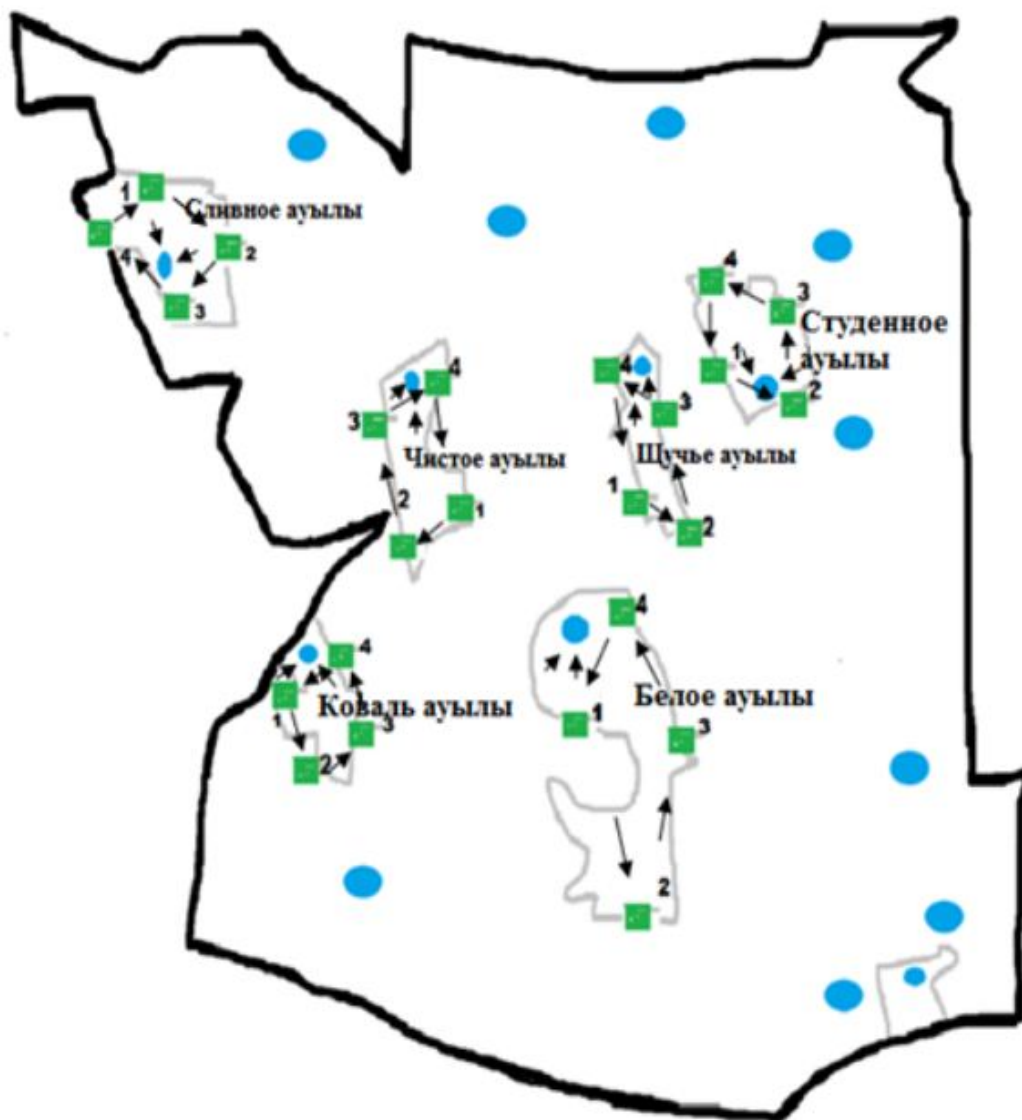
- Табиғи және/немесе жасанды су айдындары



- Табиғи жайылымдар

Солтүстік Қазақстан облысы
Мамлют ауданы әкімдігінің
2020 жылғы 18 маусымы
№ 169 қаулысына
2 - қосымша

Белое ауылдық округі бойынша жайылымдарды геоботаникалық зерттеп-қарау негізінде жайылым айналымдарының схемасы



Шартты белгілер

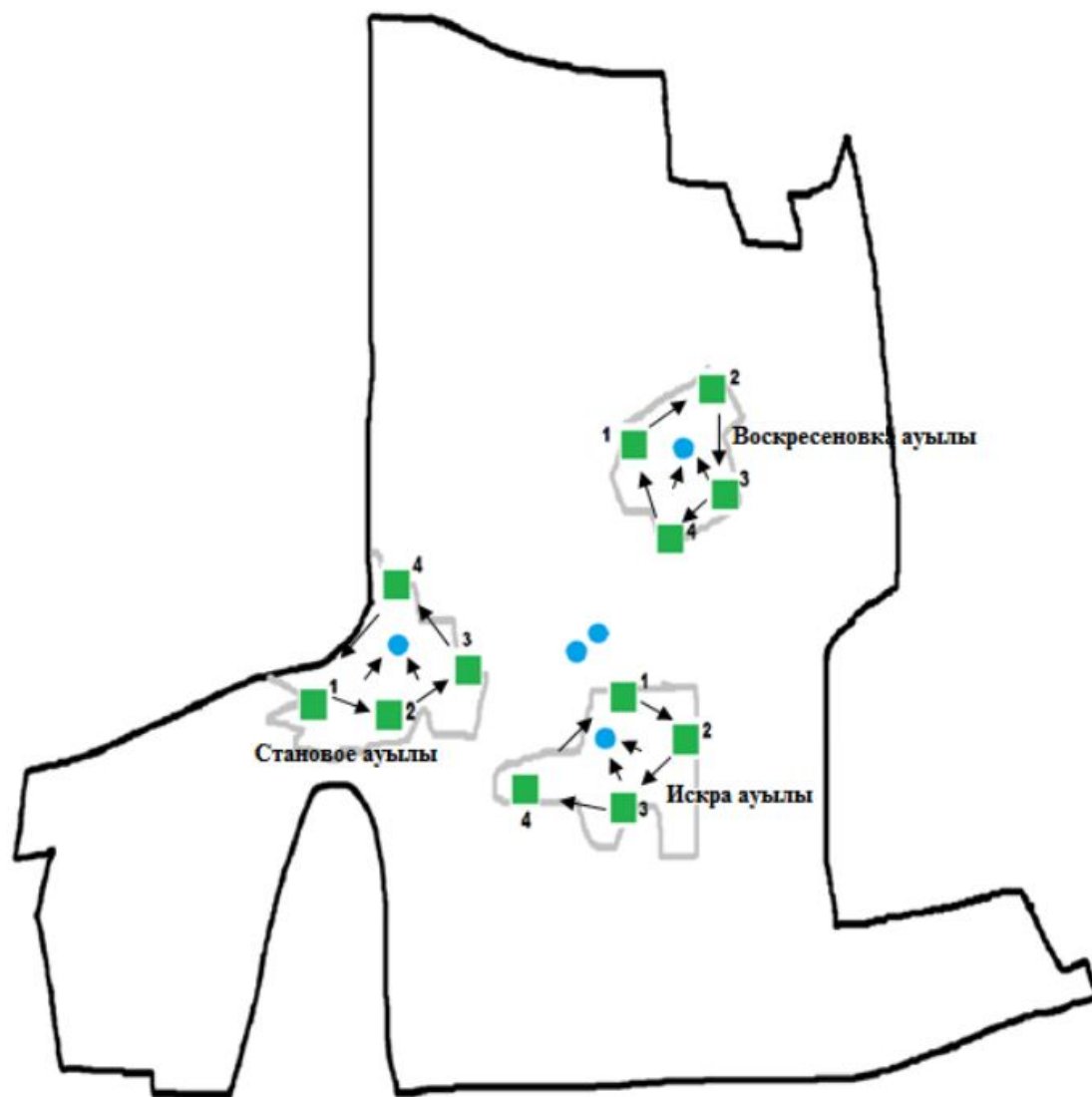
1,2,3,4






- Жайылым айналымның нөмірі
- Ауыл шаруашылық жануарларды жаю маршруттары жайылым пайдаланушылардың су көздеріне жетімділігі
- Табиғи және/немесе жасанды су айдындары
- Табиғи жайылымдар

Солтүстік Қазақстан облысы
 Мамлют ауданы әкімдігінің
 2020 жылғы 18 маусымы
 № 169 қаулысына
 3 - қосымша

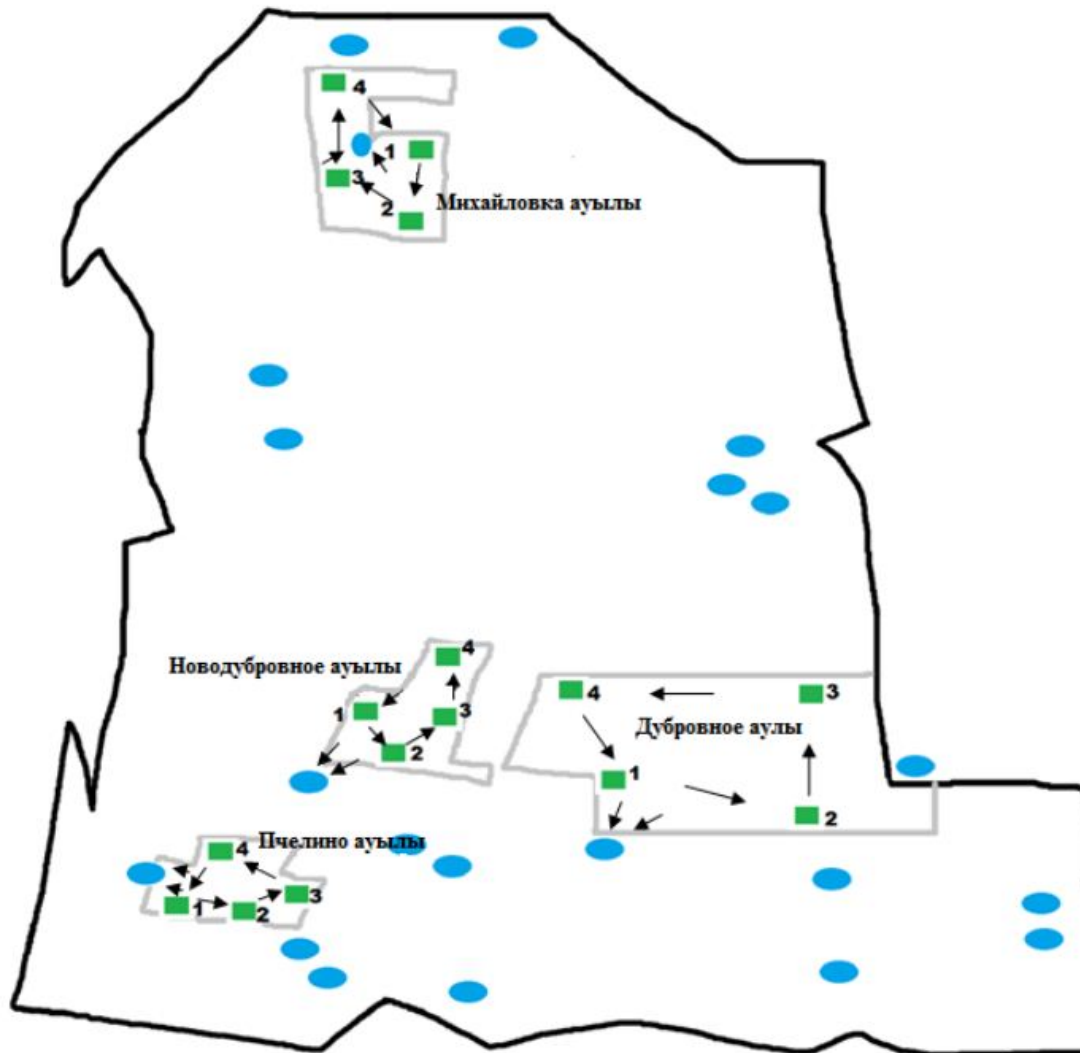
Воскресенов ауылдық округі бойынша жайлымдарды геобатаникалық зерттеп-қарау негізінде жайылым айналымдарының схемасы



Шартты белгілер

- 1,2,3,4 - Жайылым айналымның нөмірі
-  - Ауыл шаруашылық жануарларды жаю маршруттары жайылым пайдаланушылардың су көздеріне жетімділігі
-  - Табиғи және/немесе жасанды су айдындары
-  - Табиғи жайылымдар

Дубровное ауылдық округі бойынша жайлымдарды геобатаникалық зерттеп-қарау негізінде жайылым айналымдарының схемасы



Шартты белгілер

1,2,3,4



- Жайылым айналымның нөмірі

- Ауыл шаруашылық жануарларды жаю маршруттары жайылым пайдаланушылардың су көздеріне жетімділігі

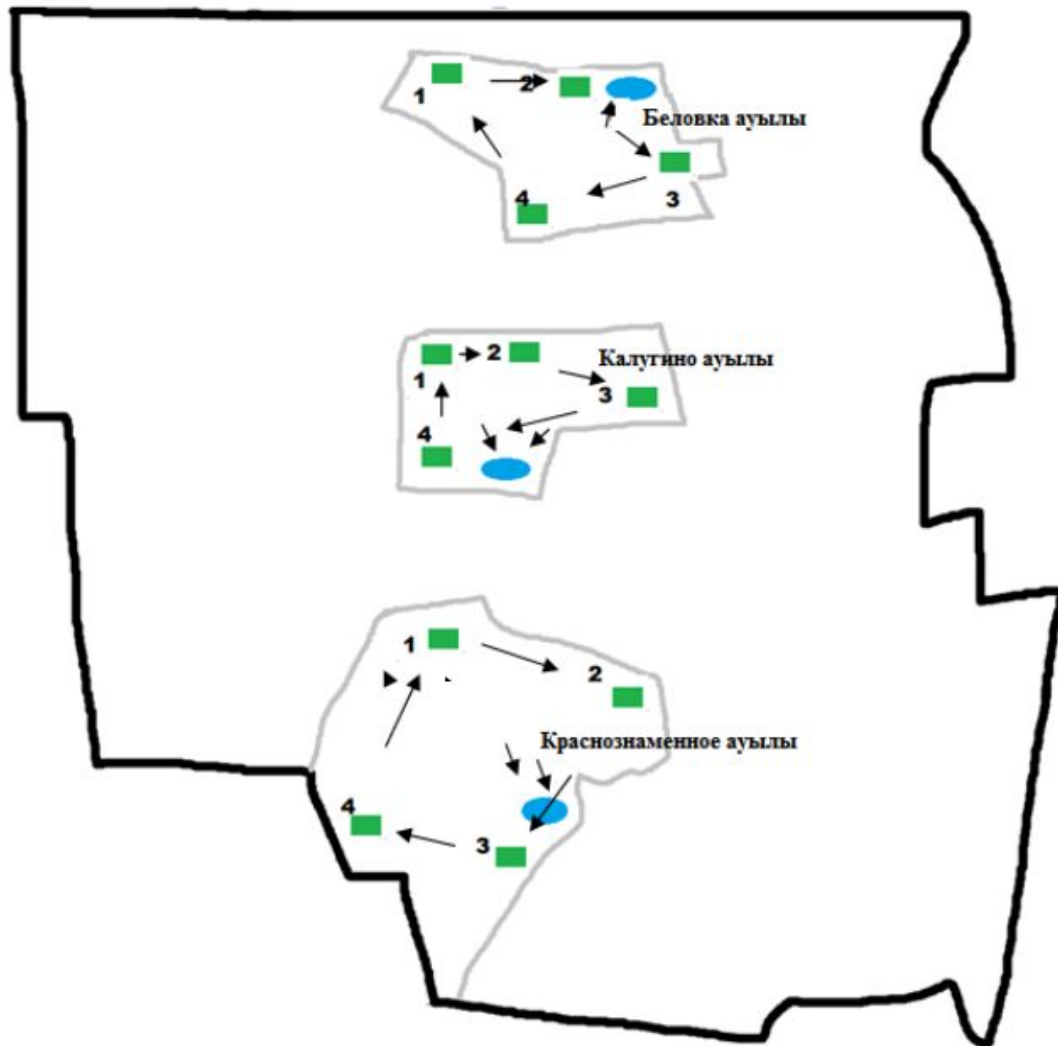


- Табиғи және/немесе жасанды су айдындары






- Табиғи жайылымдар

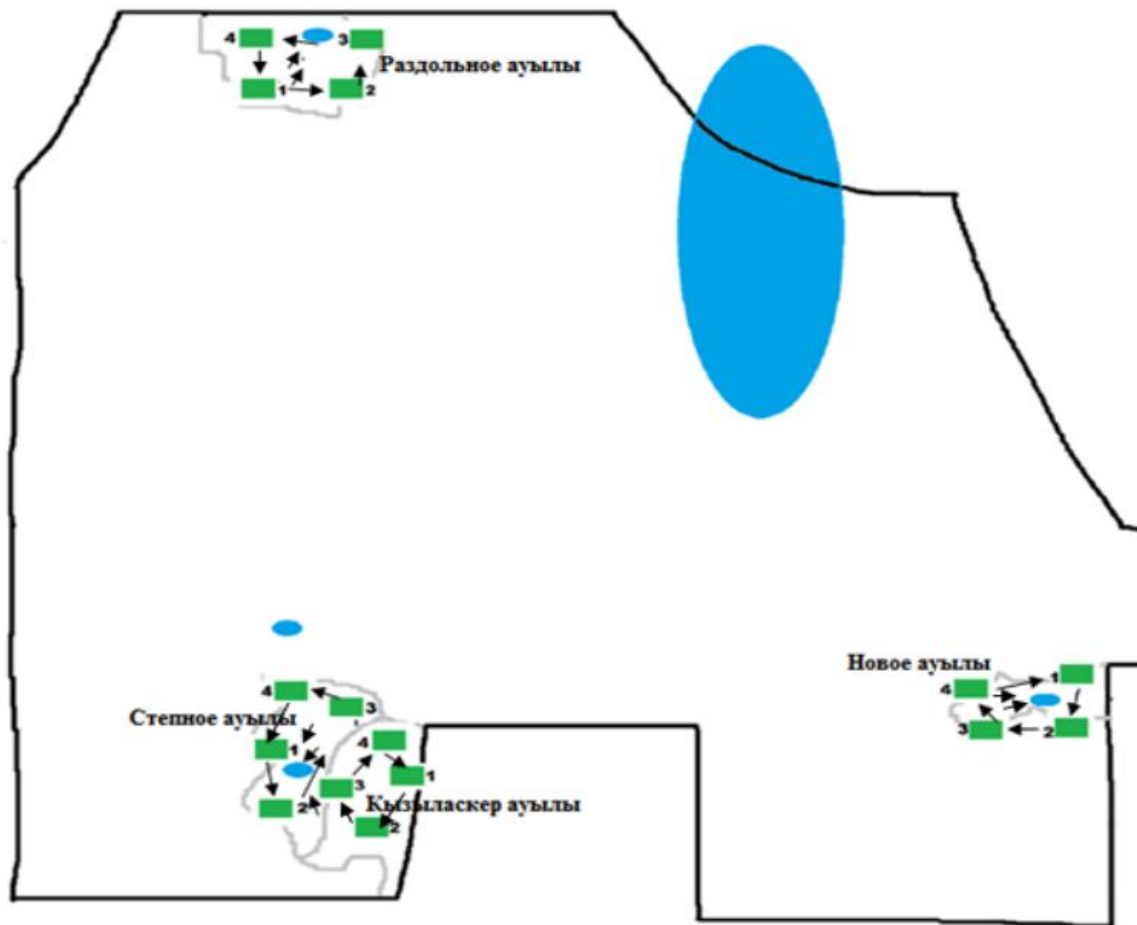
Краснознамен ауылдық округі бойынша жайлымдарды геоботаникалық зерттеп-қарау негізінде жайылым айналымдарының схемасы






Шартты белгілер

- 1,2,3,4 - Жайылым айналымның нөмірі
-  - Ауыл шаруашылық жануарларды жаю маршруттары жайылым пайдаланушылардың су көздеріне жетімділігі
-  - Табиғи және/немесе жасанды су айдындары
-  - Табиғи жайылымдар

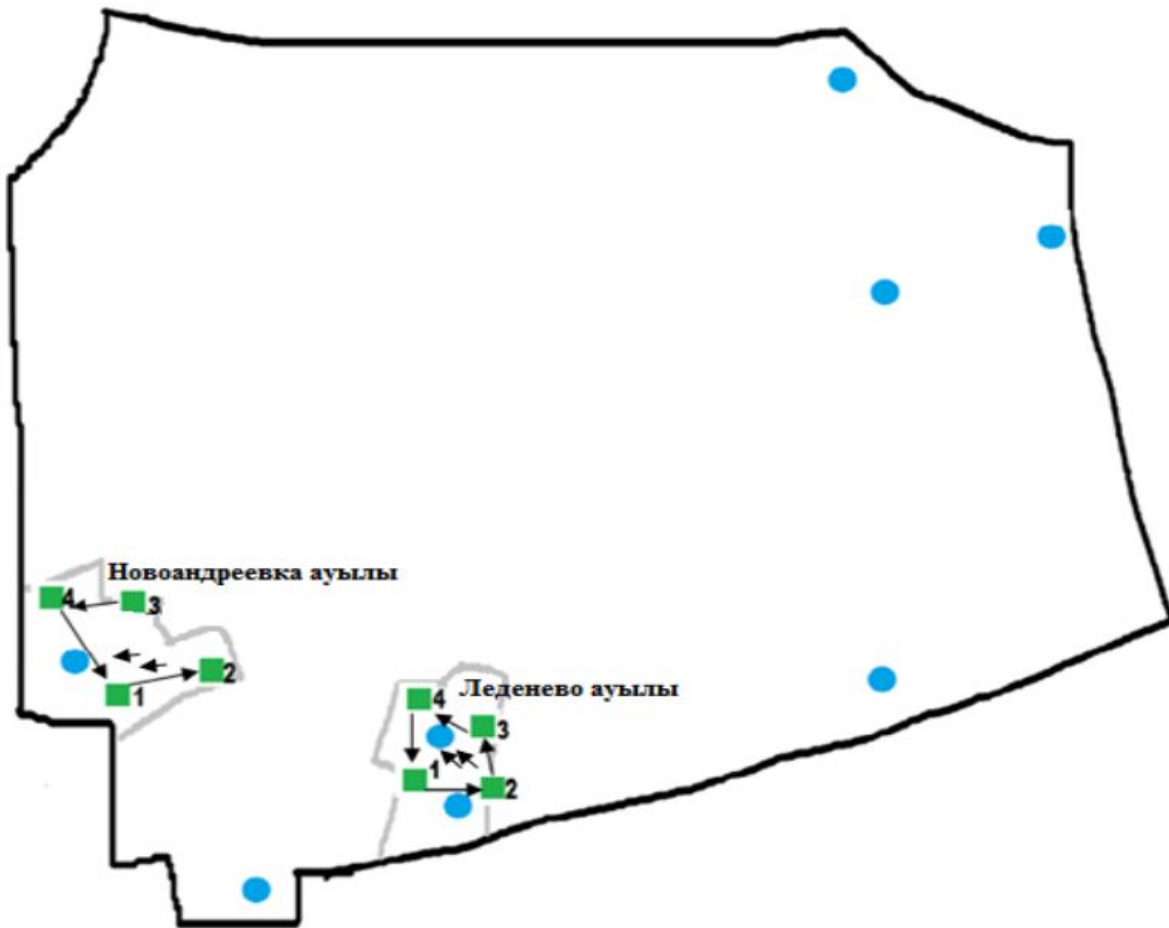
Қызыләскер ауылдық округі бойынша жайлымдарды геобатаникалық зерттеп-қарау негізінде жайылым айналымдарының схемасы






Шартты белгілер

- 1,2,3,4 - Жайылым айналымның нөмірі
-  - Ауыл шаруашылық жануарларды жаю маршруттары жайылым пайдаланушылардың су көздеріне жетімділігі
-  - Табиғи және/немесе жасанды су айдындары
-  - Табиғи жайылымдар

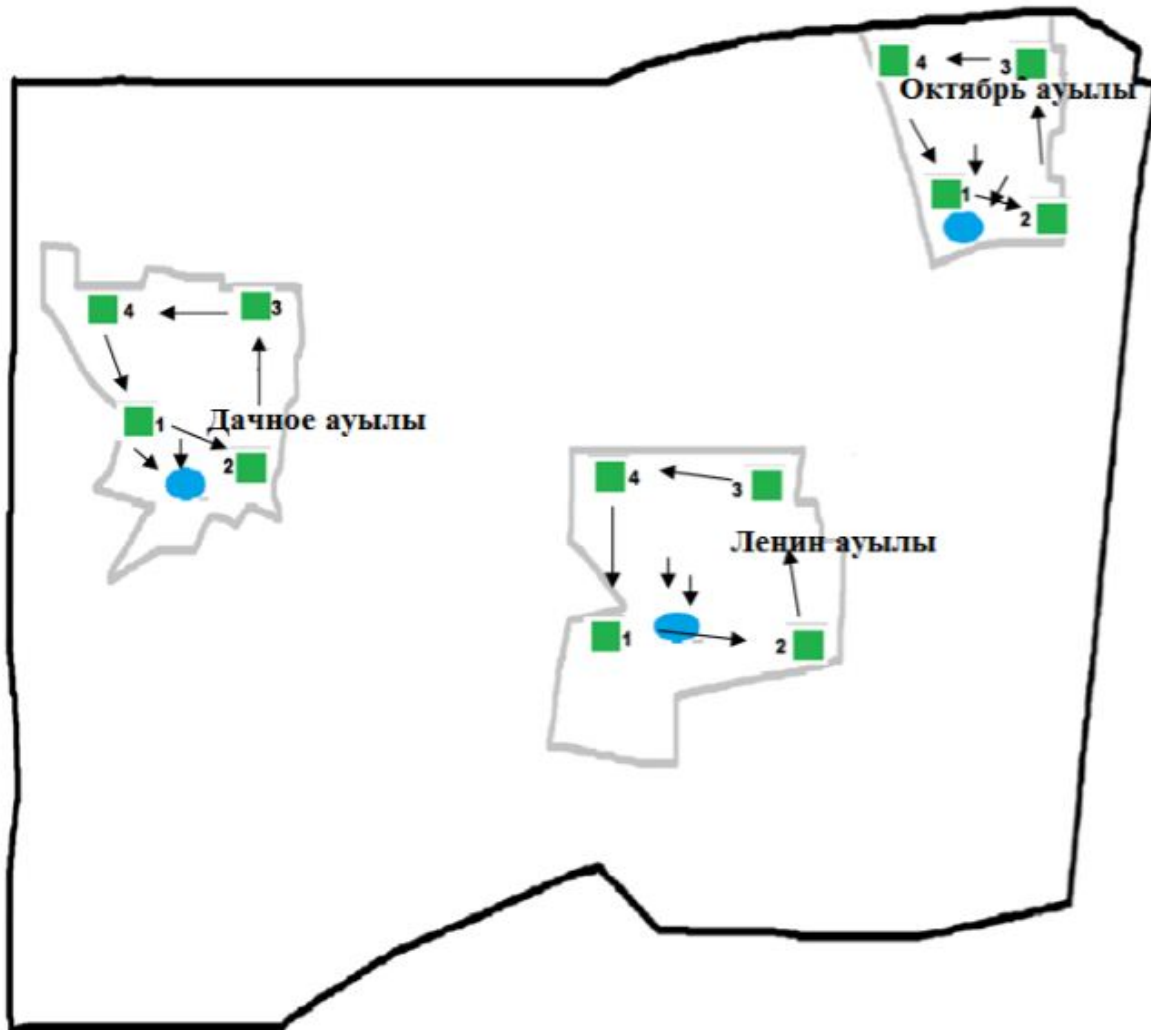
Леденев ауылдық округі бойынша жайылымдарды геобатаникалық зерттеп-қарау негізінде жайылым айналымдарының схемасы



Шартты белгілер

- 1,2,3,4 - Жайылым айналымның нөмірі
-  - Ауыл шаруашылық жануарларды жаю маршруттары жайылым пайдаланушылардың су көздеріне жетімділігі
-  - Табиғи және/немесе жасанды су айдындары
-  - Табиғи жайылымдар

Ленин ауылдық округі бойынша жайлымдарды геобатаникалық зерттеп-қарау негізінде жайылым айналымдарының схемасы



Шартты белгілер

1,2,3,4



- Жайылым айналымның нөмірі

- Ауыл шаруашылық жануарларды жаю маршруттары
жайылым пайдаланушылардың су көздеріне жетімділігі

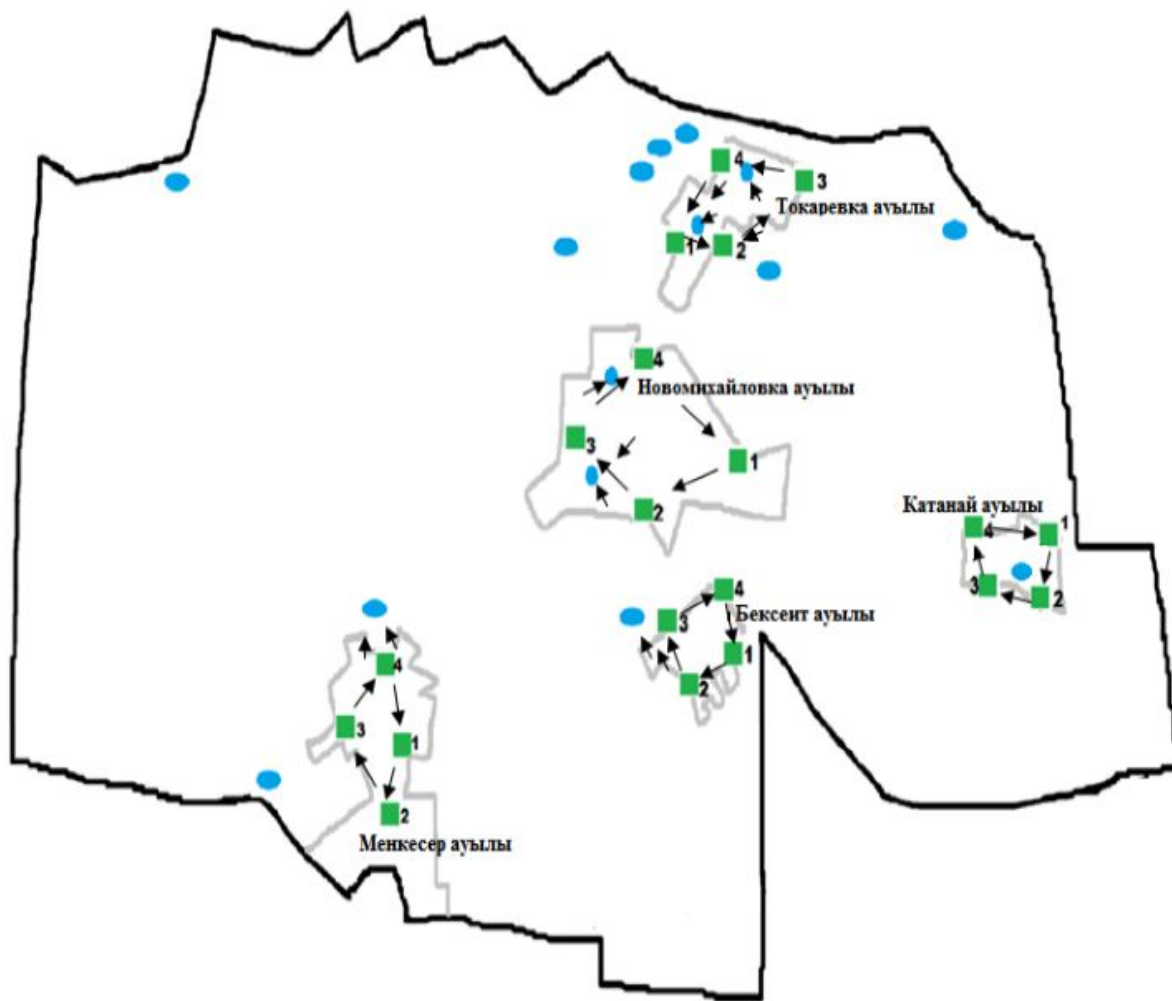


- Табиғи және/немесе жасанды су айдындары



- Табиғи жайылымдар

Новомихайлов ауылдық округі бойынша жайлымдарды геоботаникалық зерттеп-қарау негізінде жайылым айналымдарының схемасы



Шартты белгілер

1,2,3,4



- Жайылым айналымның нөмірі

- Ауыл шаруашылық жануарларды жаю маршруттары
жайылым пайдаланушылардың су көздеріне жетімділігі

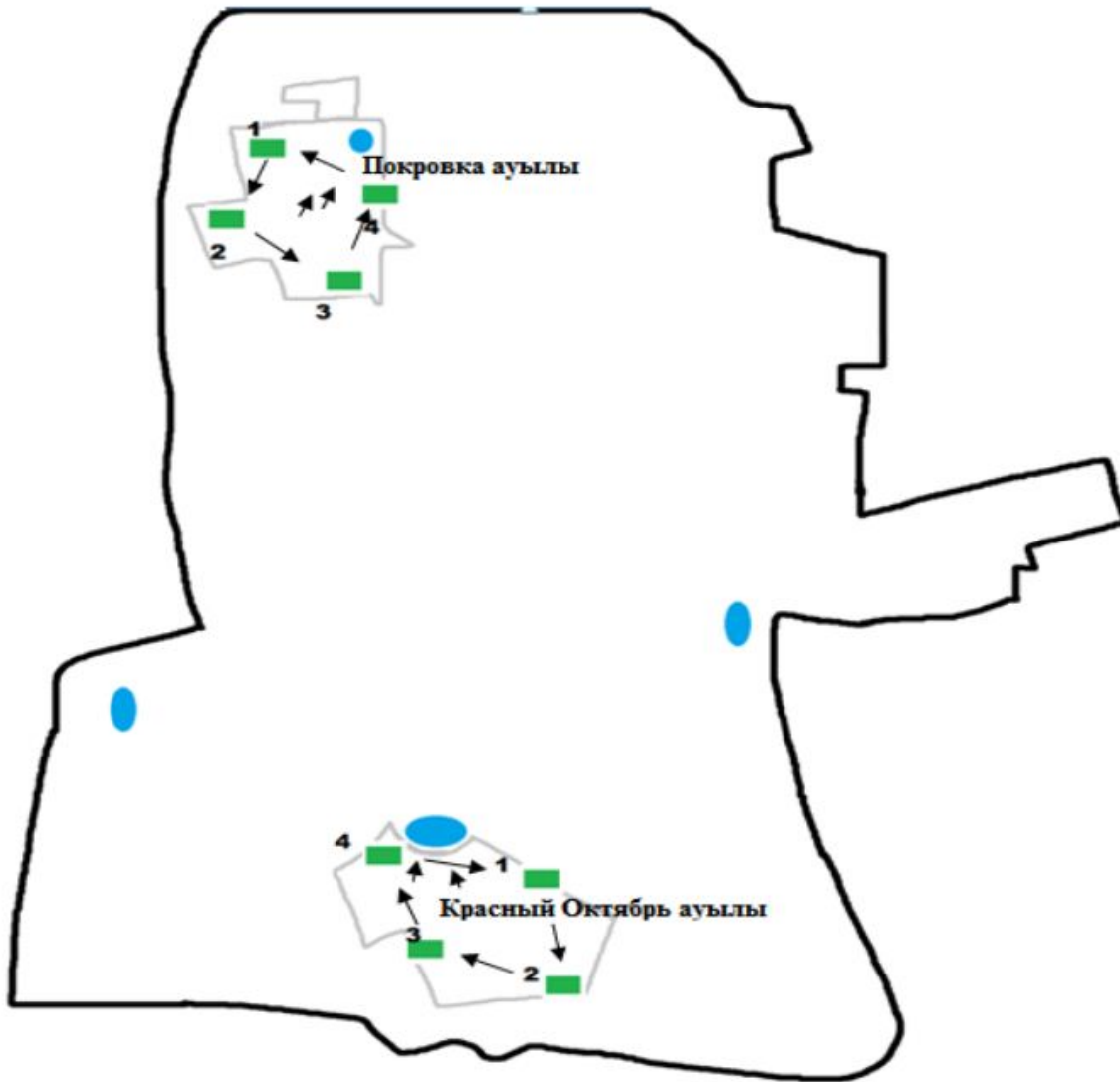


- Табиғи және/немесе жасанды су айдындары



- Табиғи жайылымдар

Пригород ауылдық округі бойынша жайлымдарды геоботаникалық зерттеп-қарау негізінде жайылым айналымдарының схемасы



Шартты белгілер

1,2,3,4



- Жайылым айналымның нөмірі

- Ауыл шаруашылық жануарларды жаю маршруттары
жайылым пайдаланушылардың су көздеріне жетімділігі

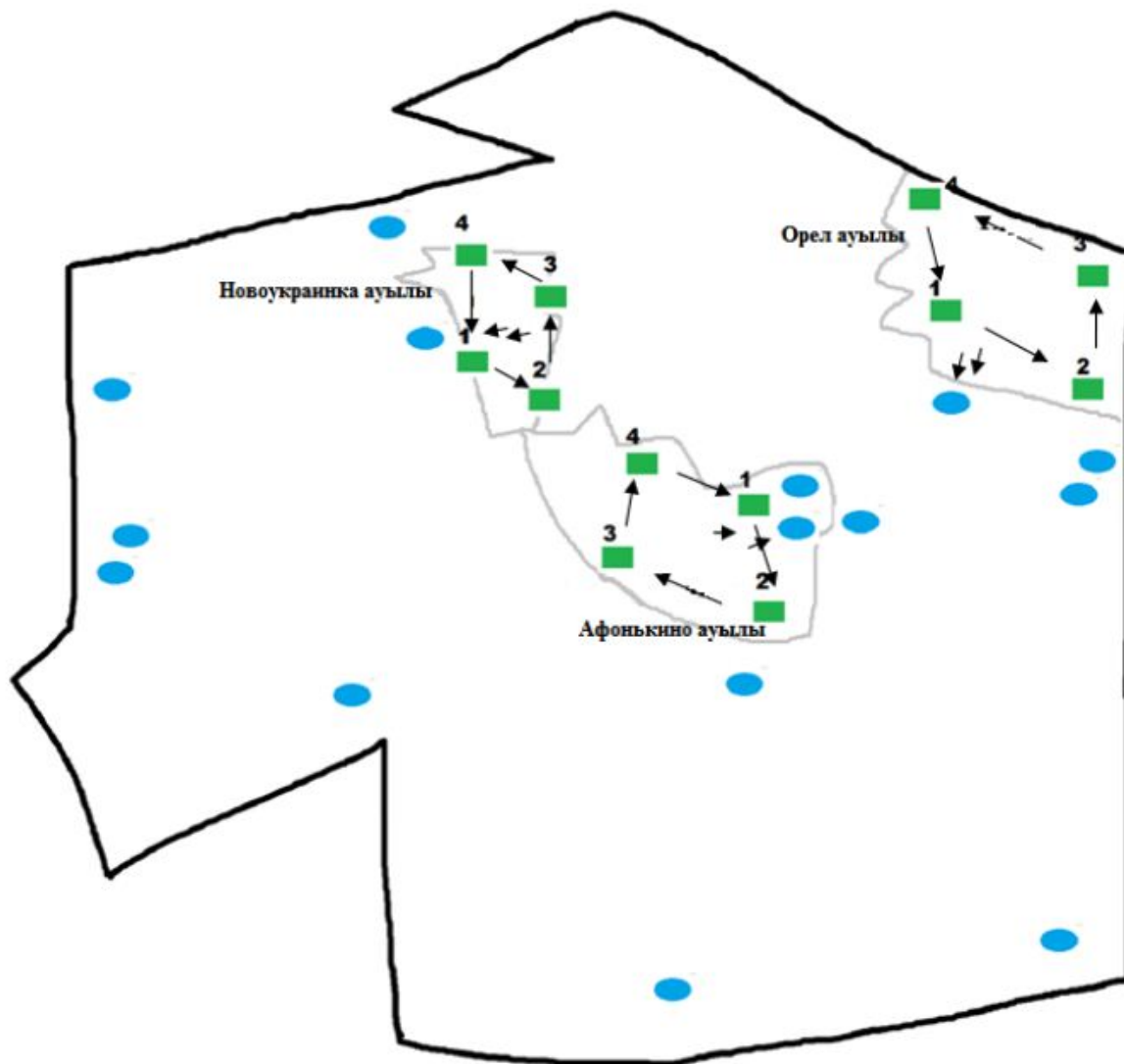


- Табиғи және/немесе жасанды су айдындары






- Табиғи жайылымдар

Становое ауылдық округі бойынша жайлымдарды геоботаникалық зерттеп-қарау негізінде жайылым айналымдарының схемасы

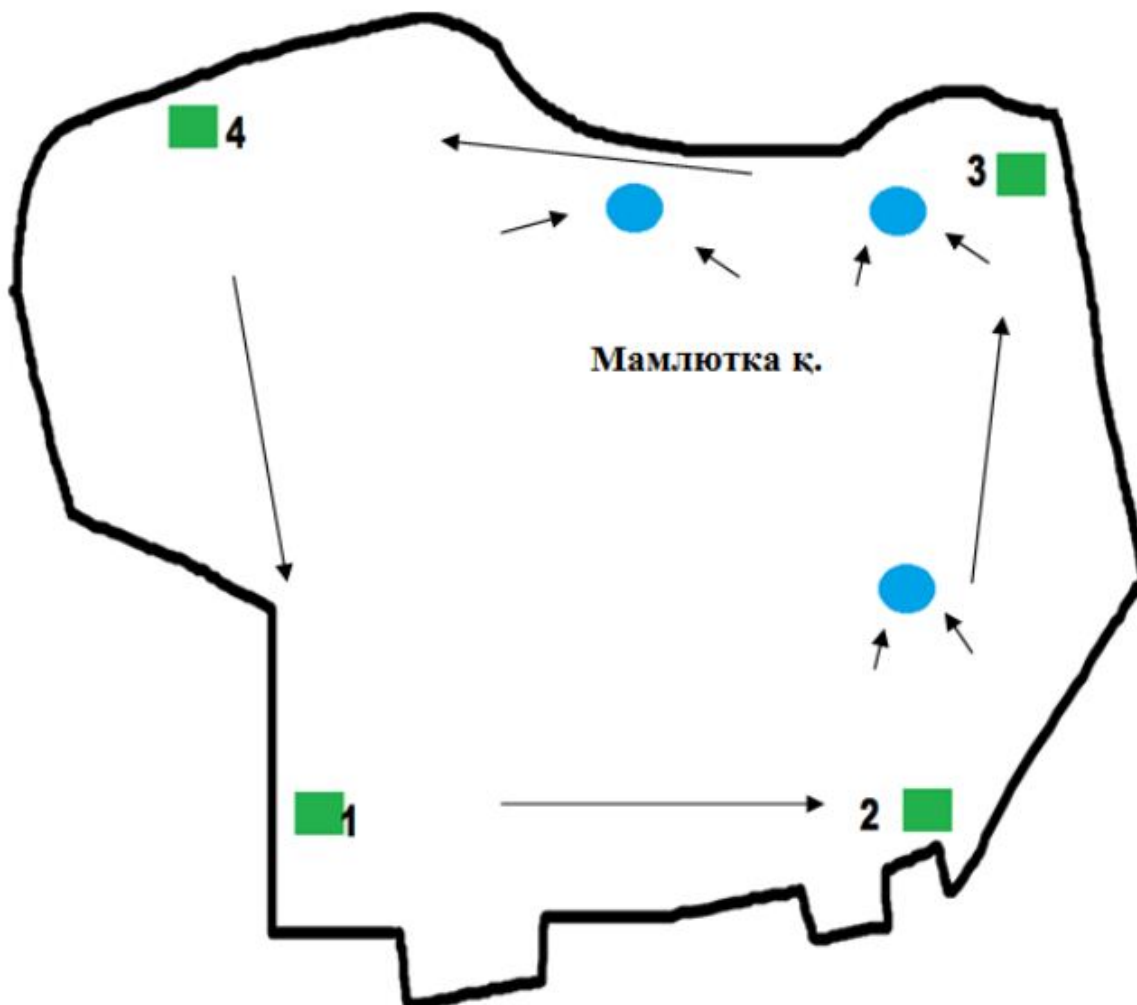


Шартты белгілер

- 1,2,3,4 - Жайылым айналымның нөмірі
-  - Ауыл шаруашылық жануарларды жаю маршруттары жайылым пайдаланушылардың су көздеріне жетімділігі
-  - Табиғи және/немесе жасанды су айдындары
-  - Табиғи жайылымдар

Солтүстік Қазақстан облысы
Мамлют ауданы әкімдігінің
2020 жылғы 18 маусымы
№ 169 қаулысына
12 - қосымша

Мамлютка қаласы бойынша жайлымдарды геоботаникалық зерттеп-қарау негізінде жайылым айналымдарының схемасы



Шартты белгілер

1,2,3,4



- Жайылым айналымның нөмірі

- Ауыл шаруашылық жануарларды жаю маршруттары
жайылым пайдаланушылардың су көздеріне жетімділігі



- Табиғи және/немесе жасанды су айдындары



- Табиғи жайылымдар