

2020-2021 жылдарға арналған Солтүстік Қазақстан облысы Тайынша ауданы бойынша жайылымдарды геоботаникалық зерттеп-қарау негізінде жайылым айналымдарының схемаларын бекіту туралы

Солтүстік Қазақстан облысы Тайынша ауданы әкімдігінің 2020 жылғы 10 тамыздағы № 242 қаулысы. Солтүстік Қазақстан облысының Әділет департаментінде 2020 жылғы 11 тамызда № 6476 болып тіркелді

Қазақстан Республикасының 2001 жылғы 23 қаңтардағы "Қазақстан Республикасындағы жергілікті мемлекеттік басқару және өзін-өзі басқару туралы" Заңының 31-бабы 1-тармағының 10) тармақшасына, Қазақстан Республикасының 2017 жылғы 20 ақпандағы "Жайылымдар туралы" Заңының 9-бабы 1-тармағының 3) тармақшасына сәйкес Солтүстік Қазақстан облысы Тайынша ауданының әкімдігі **ҚАУЛЫ ЕТЕДІ:**

1. 2020-2021 жылдарға арналған Солтүстік Қазақстан облысы Тайынша ауданы бойынша жайылымдарды геоботаникалық зерттеп-қарау негізінде жайылым айналымдарының схемалары осы қаулының 1, 2, 3, 4, 5, 6, 7, 8, 9, 10, 11, 12, 13, 14, 15, 16, 17, 18 қосымшаларына сәйкес бекітілсін.

2. Осы қаулының орындалуын бақылау аудан әкімінің орынбасарына жүктелсін.

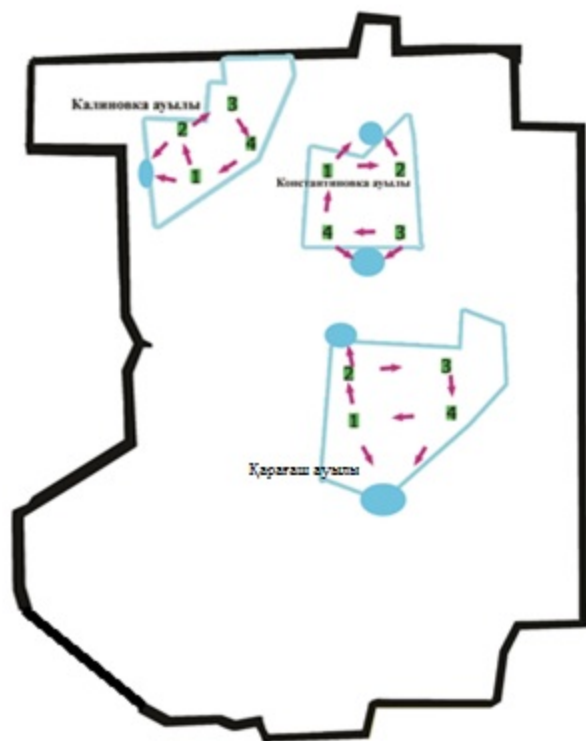
3. Осы қаулы оның алғашқы ресми жарияланған күнінен бастап қолданысқа енгізіледі және 2020 жылдың 1 қаңтардан бастап туындаған құқықтық қатыстарына таратылады.

Аудан әкімі

И. Турков

Солтүстік Қазақстан облысы
Тайынша ауданы әкімдігінің
2020 жылғы 10 тамызы
№ 242 қаулысына
1 қосымша

Абай ауылдық округі бойынша жайылымдары геоботаникалық зерттеп-қарау негізінде жайылым айналымдарының схемалары

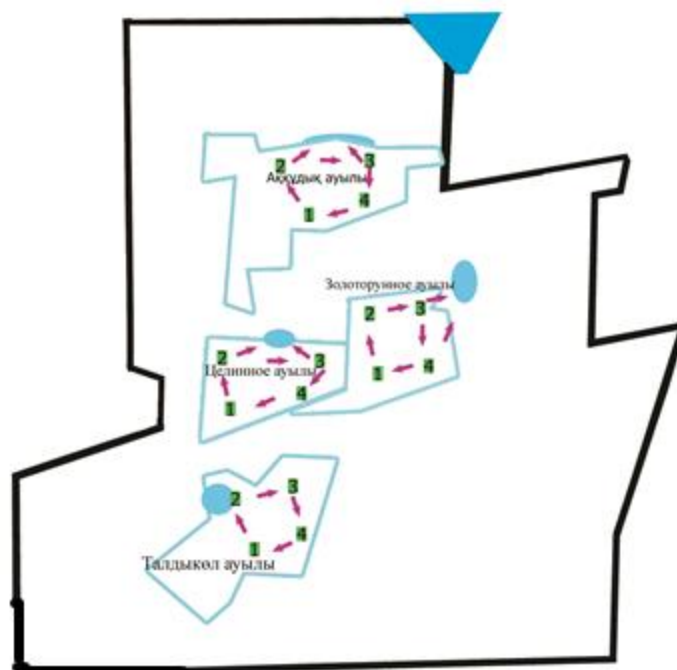


Шартты белгілер

- 1, 2, 3, 4 жайылым айналымының нөмірі
- ➔ ауыл шаруашылық жануарларды жаю маршруттары, жайылым пайдаланушылардың су көздеріне жетімділігі
- табиғи жайылымдар
- табиғи және/немесе жасанды су айдындары

Солтүстік Қазақстан облысы
Тайынша ауданы әкімдігінің
2020 жылғы 10 тамызы
№ 242 қаулысына
2 қосымша

Алабота ауылдық округі бойынша жайылымдары геоботаникалық зерттеп-қарау негізінде жайылым айналымдарының схемалары

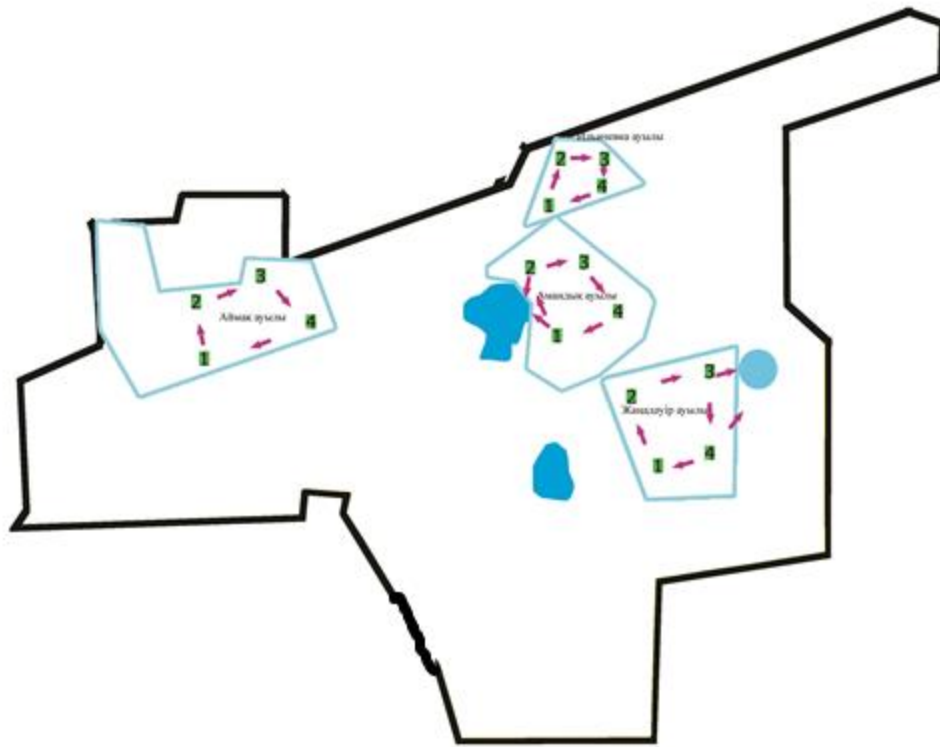


Шартты белгілер

- 1, 2, 3, 4 жайылым айналымының нөмірі
- ➔ ауыл шаруашылық жануарларды жаю маршруттары, жайылым пайдаланушылардың су көздеріне жетімділігі
- ▬ табиғи жайылымдар
- табиғи және/немесе жасанды су айдындары

Солтүстік Қазақстан облысы
Тайынша ауданы әкімдігінің
2020 жылғы 10 тамызы
№ 242 қаулысына
3 қосымша

Амандық ауылдық округі бойынша жайылымдары геоботаникалық зерттеп-қарау негізінде жайылым айналымдарының схемалары

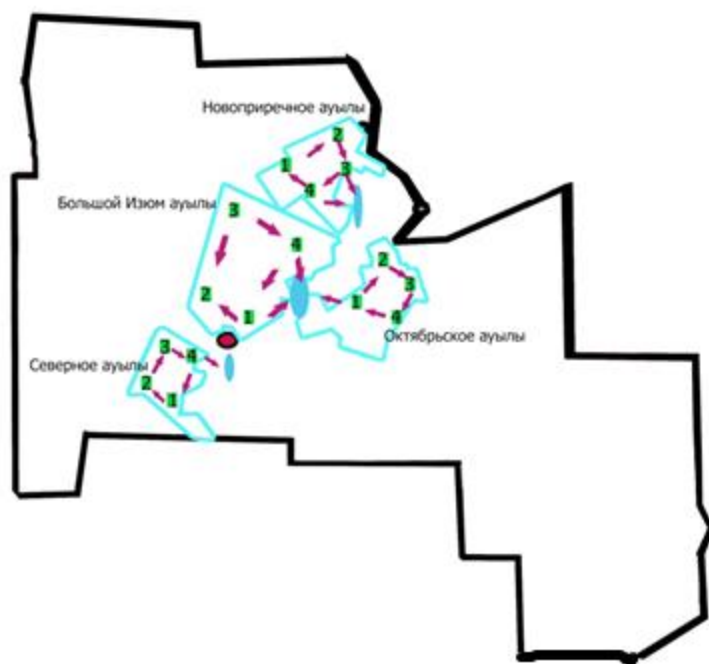


Шартты белгілер

- 1, 2, 3, 4 жайылым айналымының нөмірі
- ➔ ауыл шаруашылық жануарларды жаю маршруттары, жайылым пайдаланушылардың су көздеріне жетімділігі
- табиғи жайылымдар
- табиғи және/немесе жасаңды су айдындары

Солтүстік Қазақстан облысы
Тайынша ауданы әкімдігінің
2020 жылғы 10 тамызы
№ 242 қаулысына
4 қосымша

Большеизюм ауылдық округі бойынша жайылымдары геоботаникалық зерттеп-қарау негізінде жайылым айналымдарының схемалары

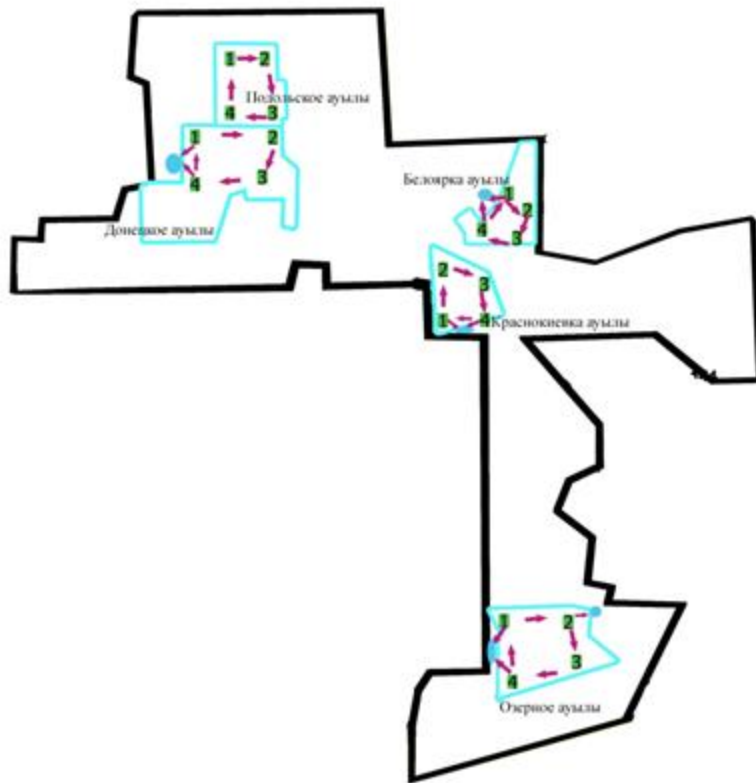


Шартты белгілер

- 1, 2,
3,4 жайылым айналымының нөмірі
- ➔ ауыл шаруашылық жануарларды жаю маршруттары, жайылым пайдаланушылардың су көздеріне жетімділігі
- табиғи жайылымдар
- табиғи және/немесе жасаңды су айдындары

Солтүстік Қазақстан облысы
Тайынша ауданы әкімдігінің
2020 жылғы 10 тамызы
№ 242 қаулысына
5 қосымша

Донецк ауылдық округі бойынша жайылымдары геоботаникалық зерттеп-қарау негізінде жайылым айналымдарының схемалары

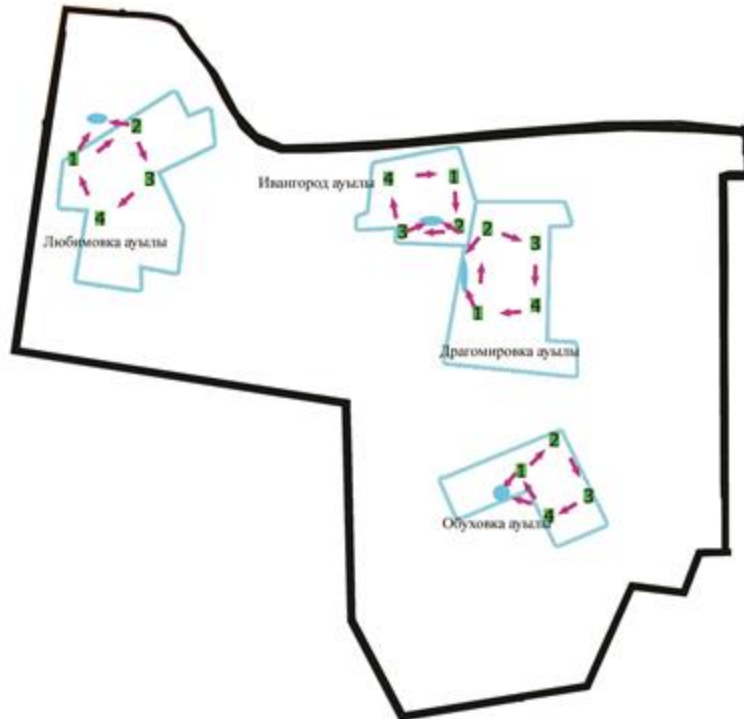


Шартты белгілер

- 1, 2, 3, 4 жайылым айналымының нөмірі
- ➔ ауыл шаруашылық жануарларды жаю маршруттары, жайылым пайдаланушылардың су көздеріне жетімділігі
- ▬ табиғи жайылымдар
- табиғи және/немесе жасанды су айдындары

Солтүстік Қазақстан облысы
Тайынша ауданы әкімдігінің
2020 жылғы 10 тамызы
№ 242 қаулысына
6 қосымша

Драгомиров ауылдық округі бойынша жайылымдары геоботаникалық зерттеп-қарау негізінде жайылым айналымдарының схемалары

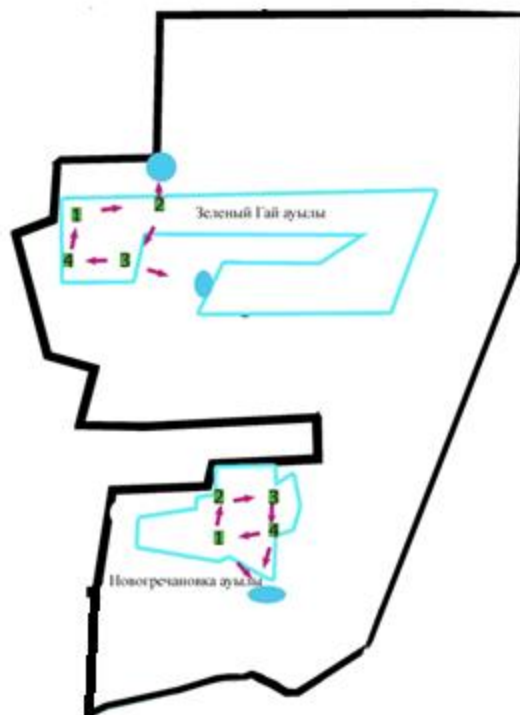


Шартты белгілер

- 1, 2, 3, 4 жайылым айналымының нөмірі
- ➔ ауыл шаруашылық жануарларды жаю маршруттары, жайылым пайдаланушылардың су көздеріне жетімділігі
- табиғи жайылымдар
- табиғи және/немесе жасанды су айдындары

Солтүстік Қазақстан облысы
 Тайынша ауданы әкімдігінің
 2020 жылғы 10 тамызы
 № 242 қаулысына
 7 қосымша

Зеленогай ауылдық округі бойынша жайылымдары геоботаникалық зерттеп-қарау негізінде жайылым айналымдарының схемалары

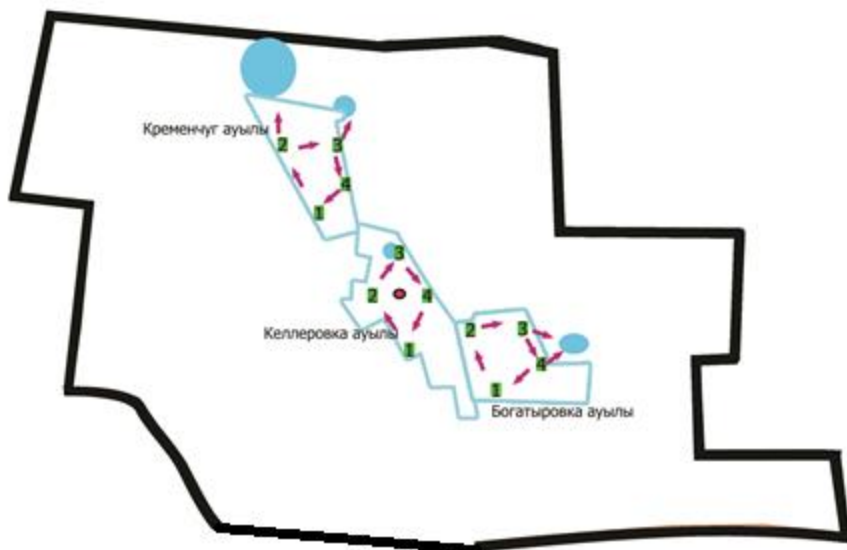


Шартты белгілер

- 1, 2, 3,4 жайылым айналымының нөмірі
- ➔ ауыл шаруашылық жануарларды жаю маршруттары, жайылым пайдаланушылардың су көздеріне жетімділігі
- табиғи жайылымдар
- табиғи және/немесе жасанды су айдындары

Солтүстік Қазақстан облысы
 Тайынша ауданы әкімдігінің
 2020 жылғы 10 тамызы
 № 242 қаулысына
 8 қосымша

Келлер ауылдық округі бойынша жайылымдары геоботаникалық зерттеп-қарау негізінде жайылым айналымдарының схемалары

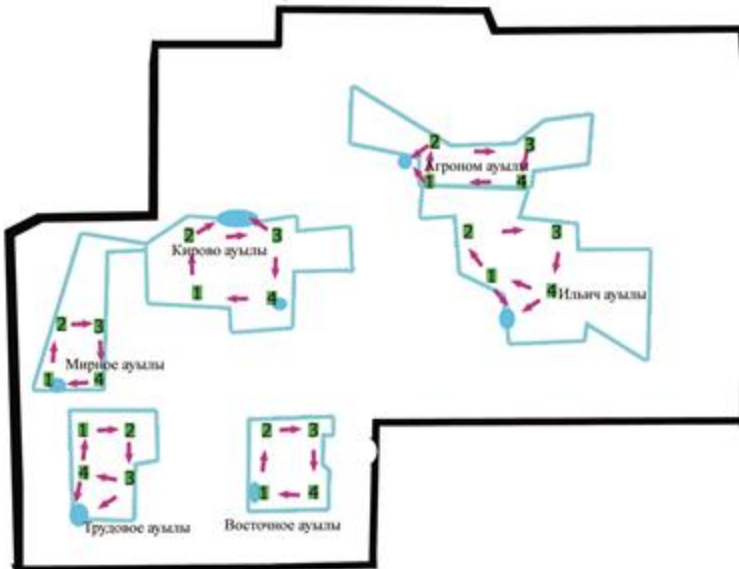


Шартты белгілер

- 1, 2, 3, 4 жайылым айналымының нөмірі
- ауыл шаруашылық жануарларды жаю маршруттары, жайылым пайдаланушылардың су көздеріне жетімділігі
- табиғи жайылымдар
- табиғи және/немесе жасанды су айдындары

Солтүстік Қазақстан облысы
Тайынша ауданы әкімдігінің
2020 жылғы 10 тамызы
№ 242 қаулысына
9 қосымша

Киров ауылдық округі бойынша жайылымдары геоботаникалық зерттеп-қарау негізінде жайылым айналымдарының схемалары

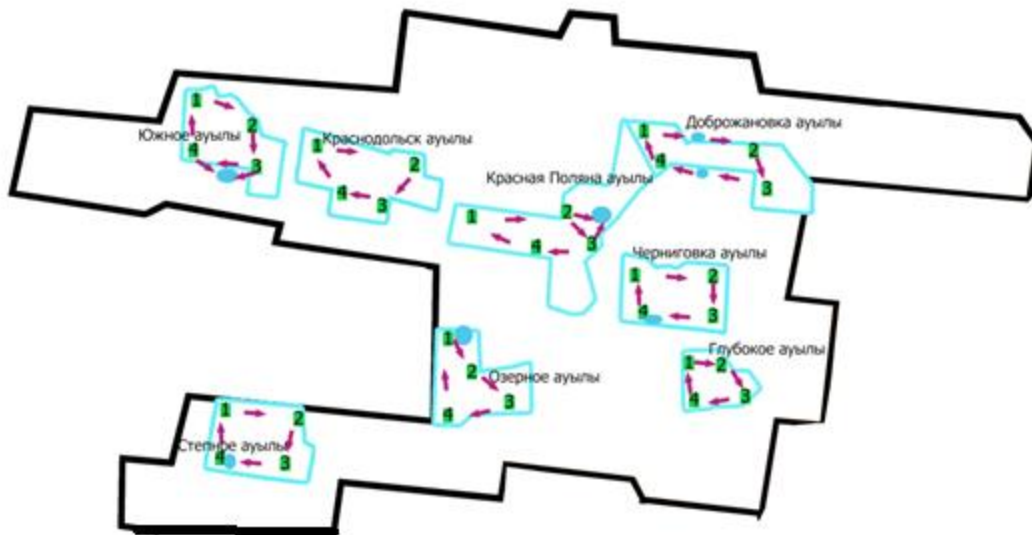


Шартты белгілер

- 1, 2, 3, 4 жайылым айналымының нөмірі
- ➔ ауыл шаруашылық жануарларды жаю маршруттары, жайылым пайдаланушылардың су көздеріне жетімділігі
- табиғи жайылымдар
- табиғи және/немесе жасанды су айдындары

Солтүстік Қазақстан облысы
Тайынша ауданы әкімдігінің
2020 жылғы 10 тамызы
№ 242 қаулысына
10 қосымша

Краснополян ауылдық округі бойынша жайылымдары геоботаникалық зерттеп-қарау негізінде жайылым айналымдарының схемалары

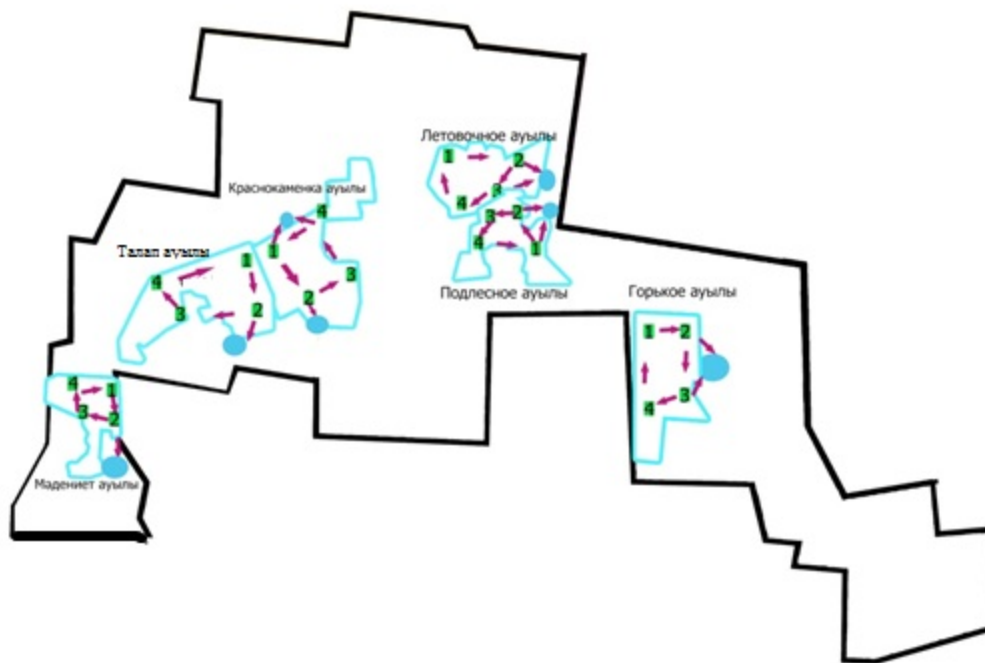


Шартты белгілер

- 1, 2, 3, 4 жайылым айналымының нөмірі
- ➔ ауыл шаруашылық жануарларды жаю маршруттары, жайылым пайдаланушылардың су көздеріне жетімділігі
- табиғи жайылымдар
- табиғи және/немесе жасанды су айдындары

Солтүстік Қазақстан облысы
Тайынша ауданы әкімдігінің
2020 жылғы 10 тамызы
№ 242 қаулысына
11 қосымша

Летовочный ауылдық округі бойынша жайылымдары геоботаникалық зерттеп-қарау негізінде жайылым айналымдарының схемалары

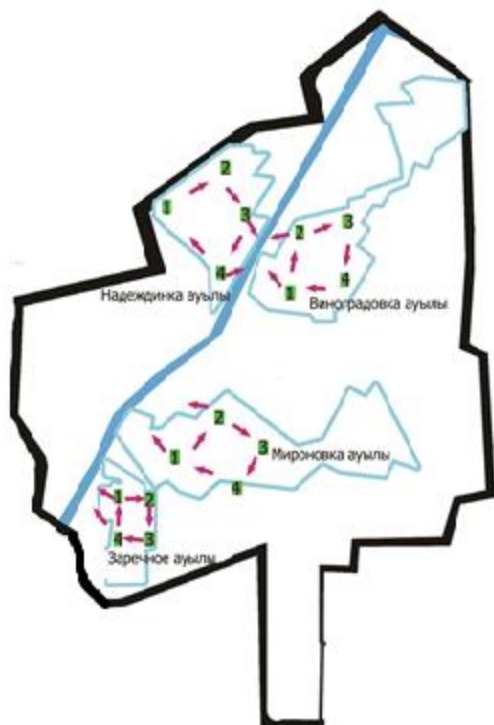


Шартты белгілер

- 1, 2,
3,4
- ➔ ауыл шаруашылық жануарларды жаю маршруттары, жайылым пайдаланушылардың су көздеріне жетімділігі
- табиғи жайылымдар
- табиғи және/немесе жасанды су айдындары

Солтүстік Қазақстан облысы
Тайынша ауданы әкімдігінің
2020 жылғы 10 тамызы
№ 242 қаулысына
12 қосымша

Мироновка ауылдық округі бойынша жайылымдары геоботаникалық зерттеп-қарау негізінде жайылым айналымдарының схемалары

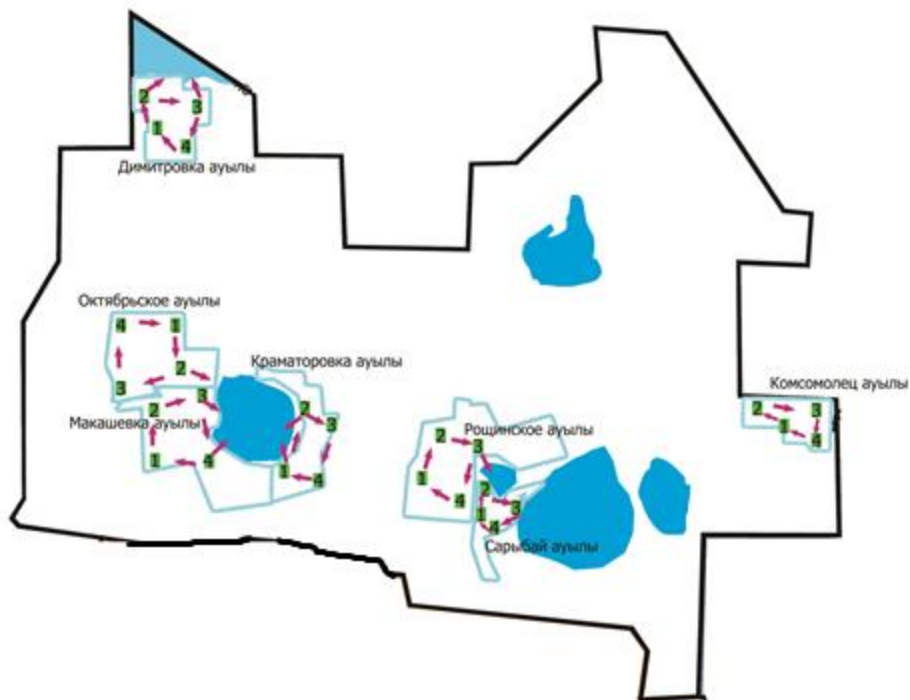


Шартты белгілер

- 1, 2,
3,4
- ➔ ауыл шаруашылық жануарларды жаю маршруттары, жайылым пайдаланушылардың су көздеріне жетімділігі
- табиғи жайылымдар
- табиғи және/немесе жасанды су айдындары

Солтүстік Қазақстан облысы
Тайынша ауданы әкімдігінің
2020 жылғы 10 тамызы
№ 242 қаулысына
13 қосымша

Рощинск ауылдық округі бойынша жайылымдары геоботаникалық зерттеп-қарау негізінде жайылым айналымдарының схемалары

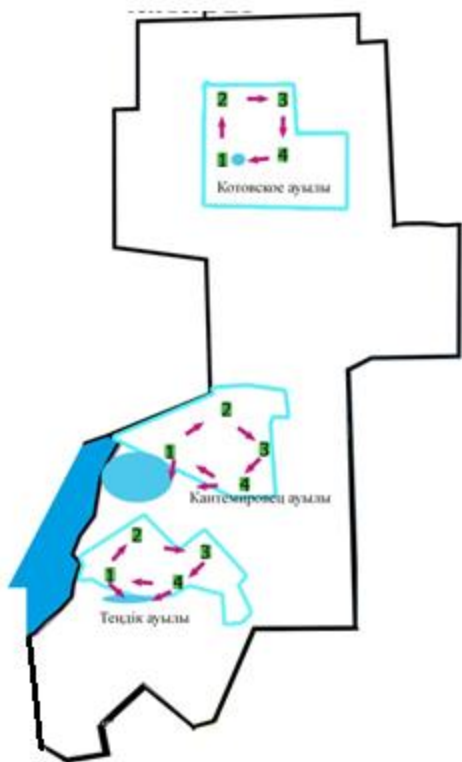


Шартты белгілер




- 1, 2, 3, 4 жайылым айналымының нөмірі
- ➔ ауыл шаруашылық жануарларды жаю маршруттары, жайылым пайдаланушылардың су көздеріне жетімділігі
- табиғи жайылымдар
- табиғи және/немесе жасаңды су айдындары

Солтүстік Қазақстан облысы
Тайынша ауданы әкімдігінің
2020 жылғы 10 тамызы
№ 242 қаулысына
14 қосымша

Теңдік ауылдық округі бойынша жайылымдары геоботаникалық зерттеп-қарау негізінде жайылым айналымдарының схемалары

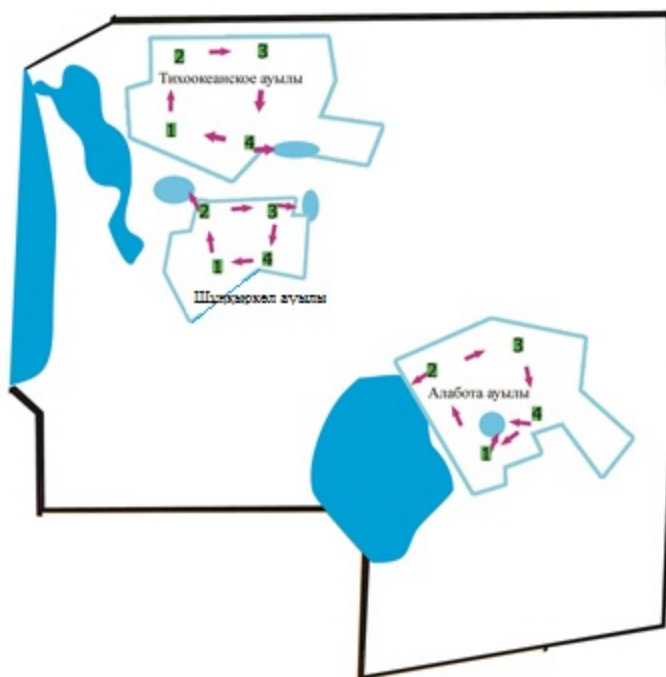


Шартты белгілер

- 1, 2, 3,4 жайылым айналымының нөмірі
-  ауыл шаруашылық жануарларды жаю маршруттары, жайылым пайдаланушылардың су көздеріне жетімділігі
-  табиғи жайылымдар
-  табиғи және/немесе жасанды су айдындары

Солтүстік Қазақстан облысы
Тайынша ауданы әкімдігінің
2020 жылғы 10 тамызы
№ 242 қаулысына
15 қосымша

Тихоокеан ауылдық округі бойынша жайылымдары геоботаникалық зерттеп-қарау негізінде жайылым айналымдарының схемалары



Шартты белгілер

- 1, 2,
3,4
- ➔ ауыл шаруашылық жануарларды жаю маршруттары, жайылым пайдаланушылардың су көздеріне жетімділігі
- табиғи жайылымдар
- табиғи және/немесе жасанды су айдындары

Солтүстік Қазақстан облысы
Тайынша ауданы әкімдігінің
2020 жылғы 10 тамызы
№ 242 қаулысына
16 қосымша

Чермошняян ауылдық округі бойынша жайылымдары геоботаникалық зерттеп-қарау негізінде жайылым айналымдарының схемалары

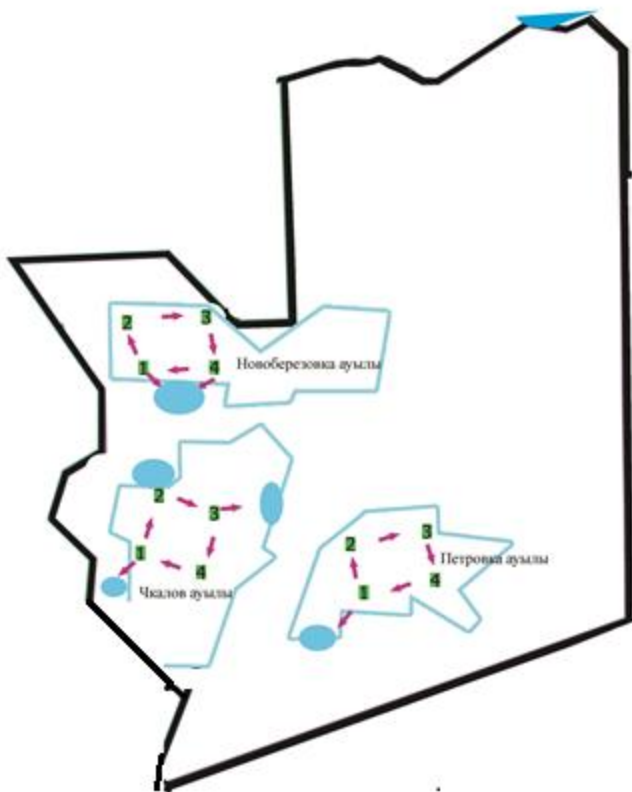


Шартты белгілер

- 1, 2, 3, 4 жайылым айналымының нөмірі
- ➔ ауыл шаруашылық жануарларды жаю маршруттары, жайылым пайдаланушылардың су көздеріне жетімділігі
- табиғи жайылымдар
- табиғи және/немесе жасанды су айдындары

Солтүстік Қазақстан облысы
 Тайынша ауданы әкімдігінің
 2020 жылғы 10 тамызы
 № 242 қаулысына
 17 қосымша

Чкалов ауылдық округі бойынша жайылымдары геоботаникалық зерттеп-қарау негізінде жайылым айналымдарының схемалары

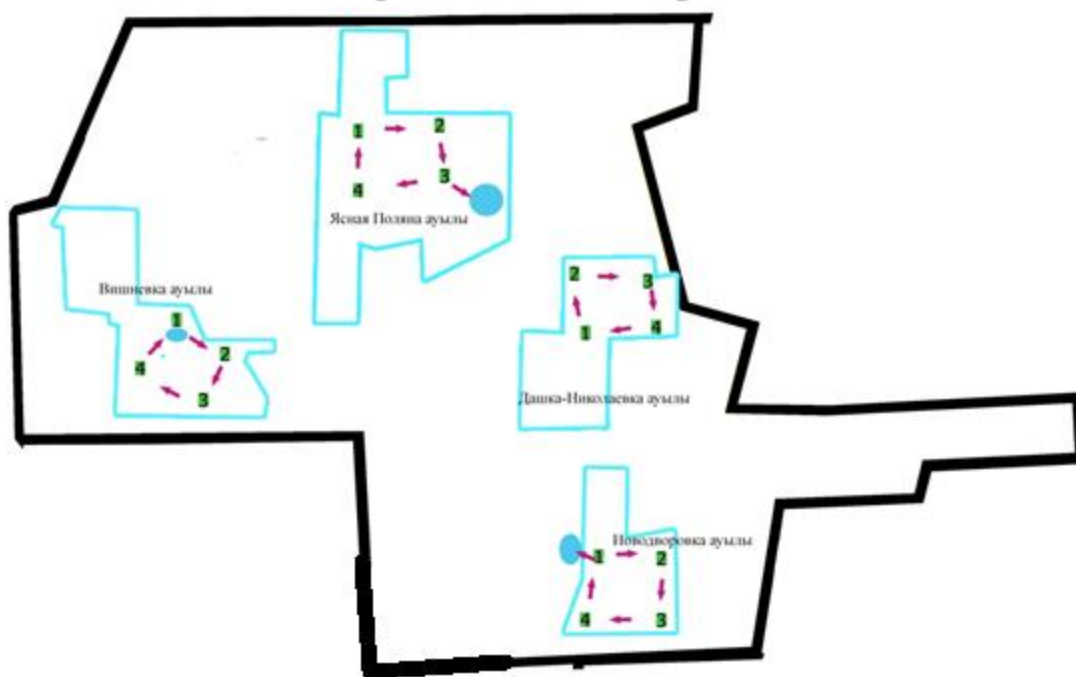


Шартты белгілер




- 1, 2, 3, 4 жайылым айналымының нөмірі
- ➔ ауыл шаруашылық жануарларды жаю маршруттары, жайылым пайдаланушылардың су көздеріне жетімділігі
- ▭ табиғи жайылымдар
- табиғи және/немесе жасанды су айдындары

Солтүстік Қазақстан облысы
Тайынша ауданы әкімдігінің
2020 жылғы 10 тамызы
№ 242 қаулысына
18 қосымша

Яснополяе ауылдық округі бойынша жайылымдары геоботаникалық зерттеп-қарау негізінде жайылым айналымдарының схемалары



Шартты белгілер

- 1, 2, 3, 4 жайылым айналымының нөмірі
-  ауыл шаруашылық жануарларды жаю маршруттары, жайылым пайдаланушылардың су көздеріне жетімділігі
-  табиғи жайылымдар
-  табиғи және/немесе жасанды су айдындары