

## **Құрманғазы ауданының кейбір елді мекендерінің шекараларын белгілеу туралы**

Атырау облысы Құрманғазы аудандық мәслихатының 2020 жылғы 25 тамыздағы № 534 -VI шешімі және Атырау облысы Құрманғазы аудандық әкімдігінің 2020 жылғы 26 тамыздағы № 202 бірлескен қаулысы. Атырау облысының Әділет департаментінде 2020 жылғы 15 қыркүйекте № 4726 болып тіркелді

"Қазақстан Республикасының әкімшілік аумақтық құрылысы туралы" Қазақстан Республикасының 1993 жылғы 8 желтоқсандағы Заңының 12-бабының 3) тармақшасына және "Қазақстан Республикасындағы жергілікті мемлекеттік басқару және өзін-өзі басқару туралы" Қазақстан Республикасының 2001 жылғы 23 қаңтардағы Заңының 6, 31 баптарына сәйкес, Құрманғазы ауданының әкімдігі ҚАУЛЫ ЕТЕДІ және Құрманғазы аудандық мәслихаты кезекті LIX сессиясында ШЕШІМ ҚАБЫЛДАДЫҚ:

1. Құрманғазы ауданының кейбір елді мекендерінің шекаралары белгіленсін:

1) Жалпы аумағы 227,39 гектар және ұзындығы 5507,3 метр болатын Балқұдық ауылының шекарасы 1 қосымшаға сәйкес;

2) Жалпы аумағы 394,43 гектар және ұзындығы 4944,3 метр болатын Сафон ауылының шекарасы 2 қосымшаға сәйкес;

3) Жалпы аумағы 126,52 гектар және ұзындығы 3472,6 метр болатын Көптоғай ауылының шекарасы 3 қосымшаға сәйкес;

4) Жалпы аумағы 132,65 гектар және ұзындығы 4258 метр болатын Бірлік ауылының шекарасы 4 қосымшаға сәйкес;

5) Жалпы аумағы 263,36 гектар және ұзындығы 5100,6 метр болатын Бөкейхан ауылының шекарасы 5 қосымшаға сәйкес;

6) Жалпы аумағы 340,54 гектар және ұзындығы 2288,4 метр болатын Жыланды ауылының шекарасы 6 қосымшаға сәйкес;

7) Жалпы аумағы 144,95 гектар және ұзындығы 2494,5 метр болатын Шортанбай ауылының шекарасы 7 қосымшаға сәйкес;

8) Жалпы аумағы 250,30 гектар және ұзындығы 4028,8 метр болатын Теңіз ауылының шекарасы 8 қосымшаға сәйкес;

9) Жалпы аумағы 852,45 гектар және ұзындығы 4247,2 метр болатын Нұржау ауылының шекарасы 9 қосымшаға сәйкес;

10) Жалпы аумағы 281,12 гектар және ұзындығы 4625,9 метр болатын Қиғаш ауылының шекарасы 10 қосымшаға сәйкес;

11) Жалпы аумағы 314,64 гектар және ұзындығы 8204,1 метр болатын Сүйіндік ауылының шекарасы 11 қосымшаға сәйкес;

12) Жалпы аумағы 260,63 гектар және ұзындығы 2860,6 метр болатын Асан ауылының шекарасы 12 қосымшаға сәйкес;

Ескерту. 1-тармаққа өзгерістер енгізілді – Атырау облысы Құрманғазы аудандық мәслихатының 27.09.2023 № 41-VIII шешімі және Атырау облысы Құрманғазы ауданы әкімдігінің 28.09.2023 № 263 бірлескен қаулысымен (алғашқы ресми жарияланған күнінен кейін күнтізбелік он күн өткен соң қолданысқа енгізіледі).

2. Осы бірлескен қаулы және шешімнің орындалуын қадағалау Құрманғазы ауданы әкімінің орынбасарына (Ж. Бектемиров) және Құрманғазы аудандық мәслихаттың әлеуметтік сала, жастар саясаты, заңдылық және құқықтық мәселелер жөніндегі тұрақты комиссиясына (төрағасы М. Қуаншалиев) жүктелсін.

3. Осы бірлескен қаулы және шешім әділет органдарында мемлекеттік тіркелген күннен бастап күшіне енеді, олар алғашқы ресми жарияланған күнінен кейін күнтізбелік он күн өткен соң қолданысқа енгізіледі.

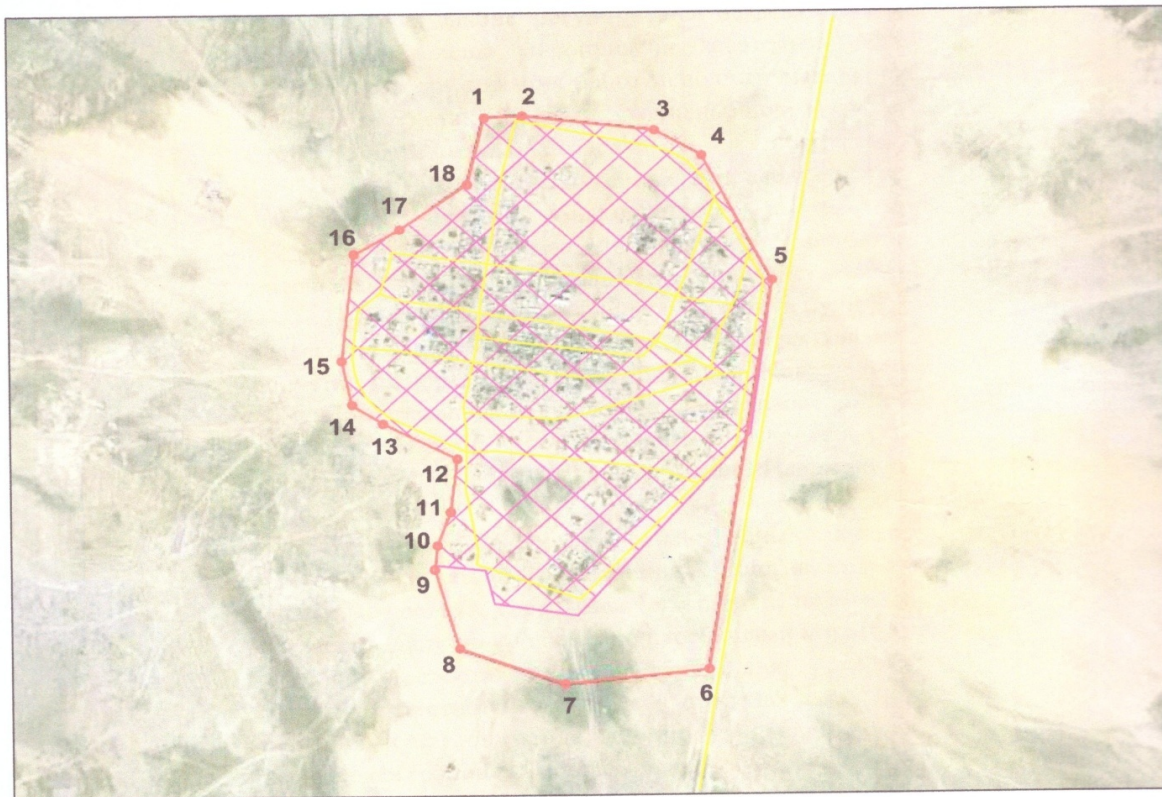
Аудан әкімі  
Аудандық мәслихаттың LIX сессия  
төрағасының міндетін атқарушы,  
аудандық мәслихат хатшысы

К. Нуртаев

Б. Жугинисов

Құрманғазы ауданының әкімдігі 2020  
жылғы 26 тамызы № 202 мен  
Құрманғазы аудандық мәслихатының  
2020 жылғы 25 тамызы № 534-VI  
Бірлескен аудандық әкімдіктің  
қаулысы мен аудандық мәслихаттың  
шешіміне 1 қосымша

**Балқұдық ауылының әкімшілік шекараларының жоспары**



М 1:20 000

Условные обозначения/ Шартты белгілер

- проектируемая граница населенного пункта/  
елді мекеннің жобалану шекарасы
- застроенная граница села/  
елді мекеннің салынған шекарасы
- дорога/  
жолдар

Балқұдық ауылы шекараларының жалпы аумағы -227,39 гектар  
Шекараларының ұзындығы – 5 507,3 метр

Аудан әкімі

К. Нуртаев

Аудандық мәслихаттың LIX сессия

Б. Жугинисов

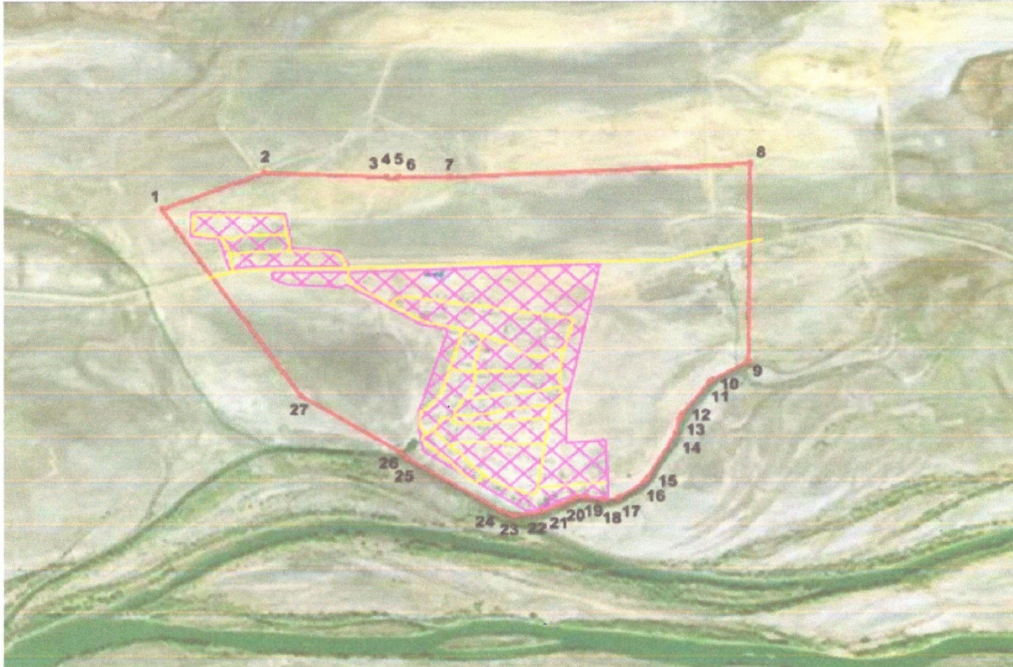
төрағасының міндетін атқарушы,

аудандық мәслихат хатшысы

Құрманғазы ауданының әкімдігі 2020  
жылғы 26 тамызы № 202 мен




Құрманғазы аудандық мәслихатының  
2020 жылғы 25 тамызы № 534-VI  
Бірлескен аудандық әкімдіктің  
қаулысы мен аудандық мәслихаттың  
шешіміне 2 қосымша

## Сафон ауылының әкімшілік шекараларының жоспары



М 1:20 000

Условные обозначения/ Шартты белгілер

-  проектируемая граница населенного пункта/  
елді мекеннің жобалану шекарасы
-  застроенная граница села/  
елді мекеннің салынған шекарасы
-  дорога/  
жолдар

Сафон ауылы шекараларының жалпы аумағы -394,43 гектар

Шекараларының ұзындығы – 4 944,3 метр

*Аудан әкімі*

*К. Нуртаев*

*Аудандық мәслихаттың LIX сессия*

*Б. Жугинисов*

*төрағасының міндетін атқарушы,*

*аудандық мәслихат хатшысы*

Құрманғазы ауданының әкімдігі 2020

жылғы 26 тамызы № 202 мен

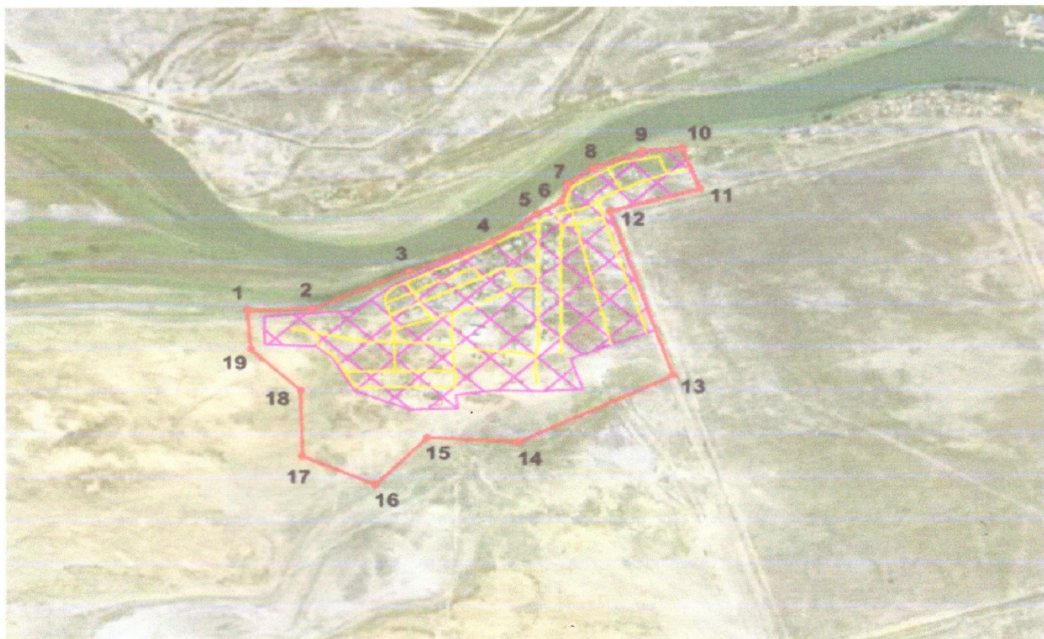
Құрманғазы аудандық мәслихатының

2020 жылғы 25 тамызы № 534-VI

Бірлескен аудандық әкімдіктің  
қаулысы мен аудандық мәслихаттың  
шешіміне 3 қосымша




**Көптоғай ауылының әкімшілік шекараларының жоспары**





М 1:20 000

Условные обозначения/ Шартты белгілер

-  проектируемая граница населенного пункта/  
елді мекеннің жобалану шекарасы
-  застроенная граница села/  
елді мекеннің салынған шекарасы
-  дорога/  
жолдар

Көптоғай ауылы шекараларының жалпы аумағы -126,52 гектар  
Шекараларының ұзындығы – 3 472,6 метр

Аудан әкімі

Аудандық мәслихаттың LIX сессия

төрағасының міндетін атқарушы,

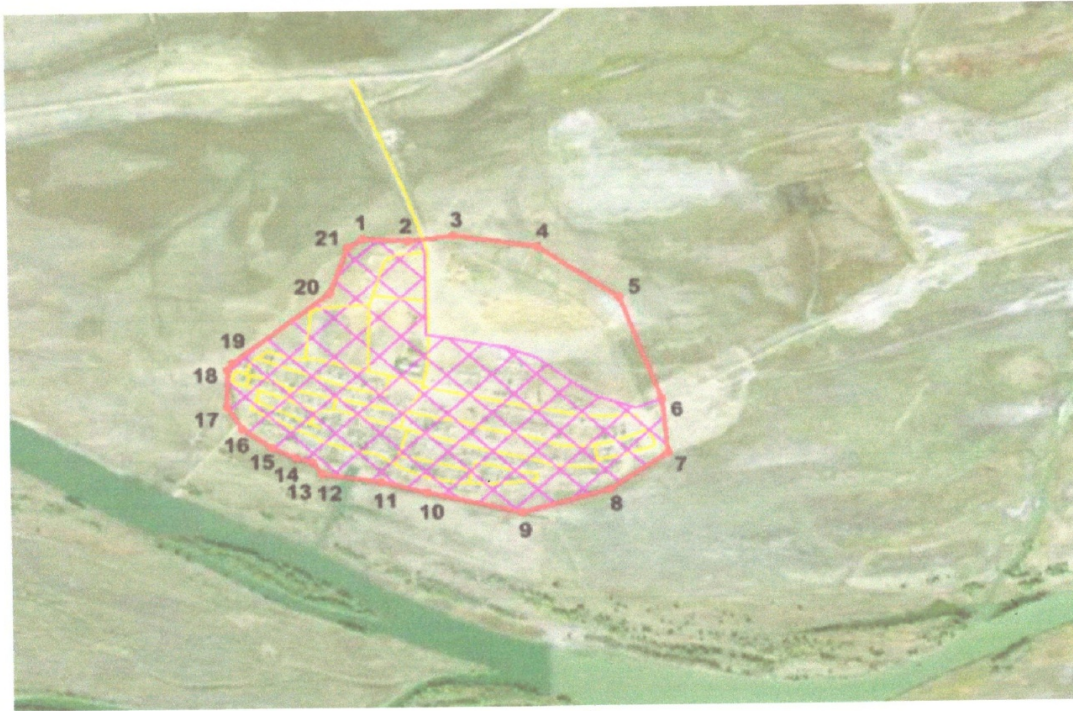
аудандық мәслихат хатшысы

К. Нуртаев

Б. Жугинисов




Құрманғазы ауданының әкімдігі 2020  
жылғы 26 тамызы № 202 мен  
Құрманғазы аудандық мәслихатының  
2020 жылғы 25 тамызы № 534-VI

## Бірлік ауылының әкімшілік шекараларының жоспары



М 1:20 000

Условные обозначения/ Шартты белгілер

-  проектируемая граница населенного пункта/  
елді мекеннің жобалану шекарасы
-  застроенная граница села/  
елді мекеннің салынған шекарасы
-  дорога/  
жолдар

Бірлік ауылы шекараларының жалпы аумағы -132,65 гектар

## Шекараларының ұзындығы – 4 258 метр

Аудан әкімі

Аудандық мәслихаттың LIX сессия

төрағасының міндетін атқарушы,

аудандық мәслихат хатшысы

К. Нуртаев

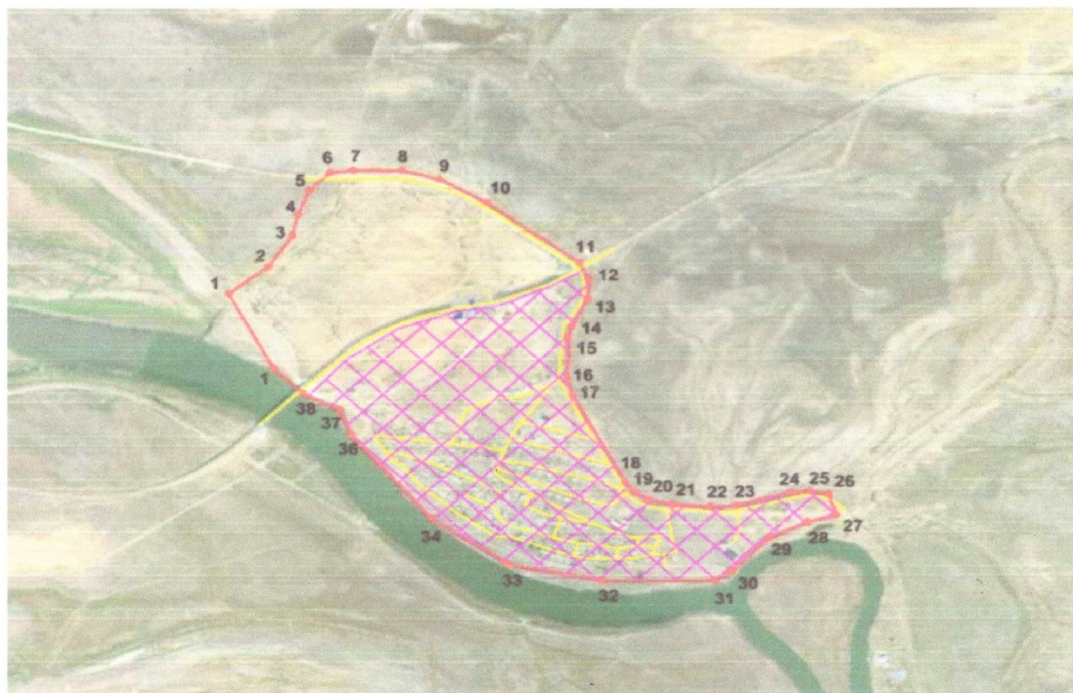
Б. Жугинисов

Құрманғазы ауданының әкімдігі 2020  
жылғы 26 тамызы № 202 мен  
Құрманғазы аудандық мәслихатының  
2020 жылғы 25 тамызы № 534-VI  
Бірлескен аудандық әкімдіктің  
қаулысы мен аудандық мәслихаттың  
шешіміне 5 қосымша

### **Бөкейхан ауылының әкімшілік шекараларының жоспары**

Ескерту. 5-қосымшаға өзгеріс енгізілді - Атырау облысы Құрманғазы аудандық мәслихатының 27.09.2023 № 41-VIII шешімі және Атырау облысы Құрманғазы ауданы әкімдігінің 28.09.2023 № 263 бірлескен қаулысымен (алғашқы ресми жарияланған күнінен кейін күнтізбелік он күн өткен соң қолданысқа енгізіледі).





М 1:20 000

Условные обозначения/ Шартты белгілер

- проектируемая граница населенного пункта/  
елді мекеннің жобалану шекарасы
- застроенная граница села/  
елді мекеннің салынған шекарасы
- дорога/  
жолдар

Бөкейхан ауылы шекараларының жалпы аумағы -263,36 гектар

Шекараларының ұзындығы – 5 100,6 метр

Аудан әкімі

К. Нуртаев

Аудандық мәслихаттың LIX сессия

Б. Жугинисов

төрағасының міндетін атқарушы,

аудандық мәслихат хатшысы

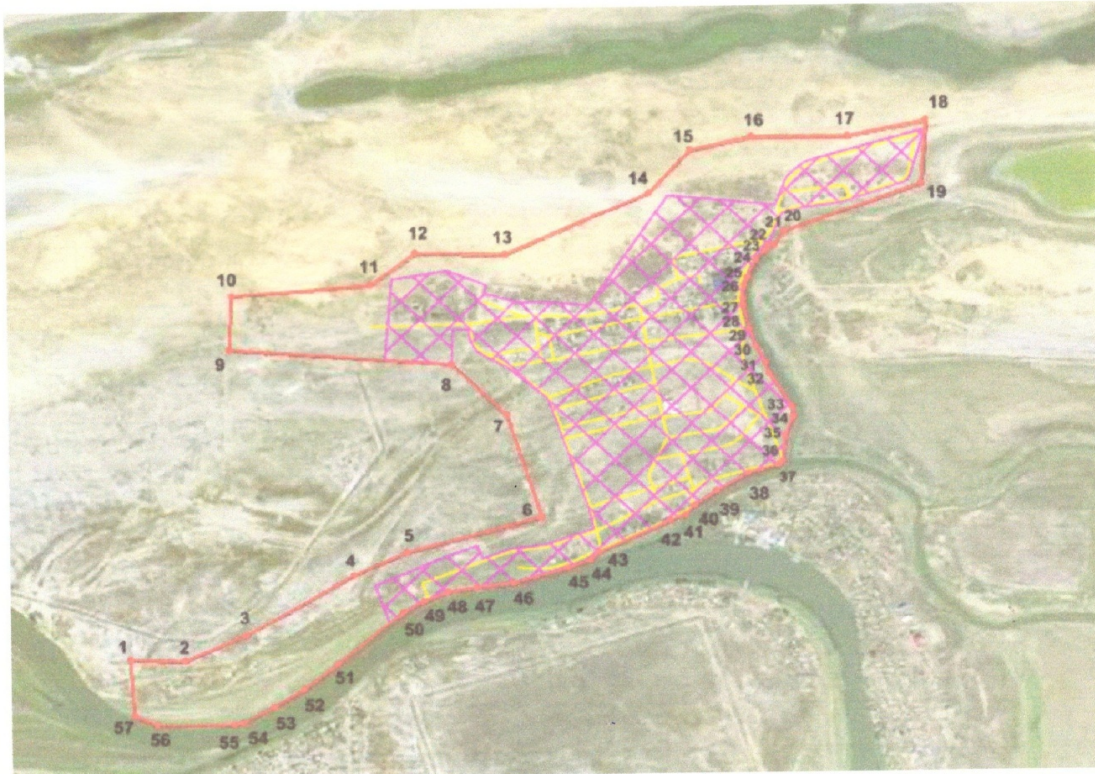
Құрманғазы ауданының әкімдігі 2020

жылғы 26 тамызы № 202 мен




Құрманғазы аудандық мәслихатының

2020 жылғы 25 тамызы № 534-VI

## Жыланды ауылының әкімшілік шекараларының жоспары



М 1:20 000

- Условные обозначения/ Шартты белгілер
-  проектируемая граница населенного пункта/  
елді мекеннің жобалану шекарасы
  -  застроенная граница села/  
елді мекеннің салынған шекарасы
  -  дорога/  
жолдар

Жыланды ауылы шекараларының жалпы аумағы -340,54 гектар

**Шекараларының ұзындығы – 2 288,4 метр**

*Аудан әкімі*

*Аудандық мәслихаттың LIX сессия*

*төрағасының міндетін атқарушы,*

*аудандық мәслихат хатшысы*

*К. Нуртаев*

*Б. Жугинисов*

Құрманғазы ауданының әкімдігі 2020

жылғы 26 тамызы № 202 мен

Құрманғазы аудандық мәслихатының

2020 жылғы 25 тамызы № 534-VI

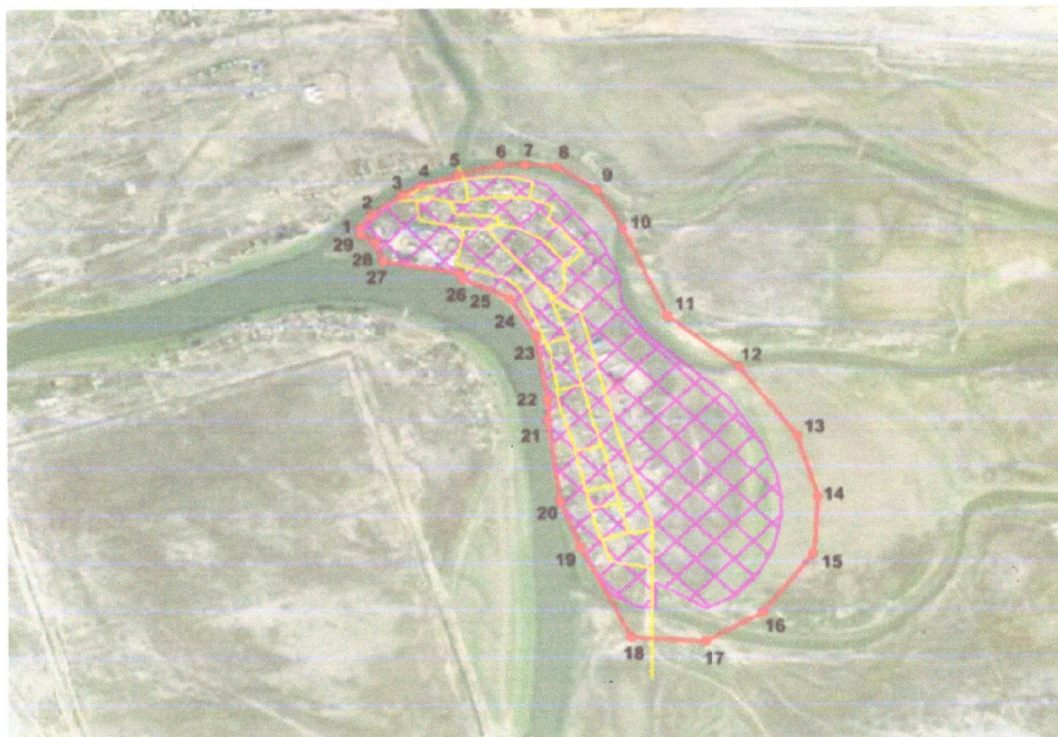
Бірлескен аудандық әкімдіктің

қаулысы мен аудандық мәслихаттың

шешіміне 7 қосымша




**Шортанбай ауылының әкімшілік шекараларының жоспары**





М 1:20 000

Условные обозначения/ Шартты белгілер

-  проектируемая граница населенного пункта/  
елді мекеннің жобалану шекарасы
-  застроенная граница села/  
елді мекеннің салынған шекарасы
-  дорога/  
жолдар

Шортанбай ауылы шекараларының жалпы аумағы -144,95 гектар

Шекараларының ұзындығы – 2 494,5 метр

Аудан әкімі

Аудандық мәслихаттың LIX сессия

төрағасының міндетін атқарушы,

аудандық мәслихат хатшысы

К. Нуртаев

Б. Жугинисов

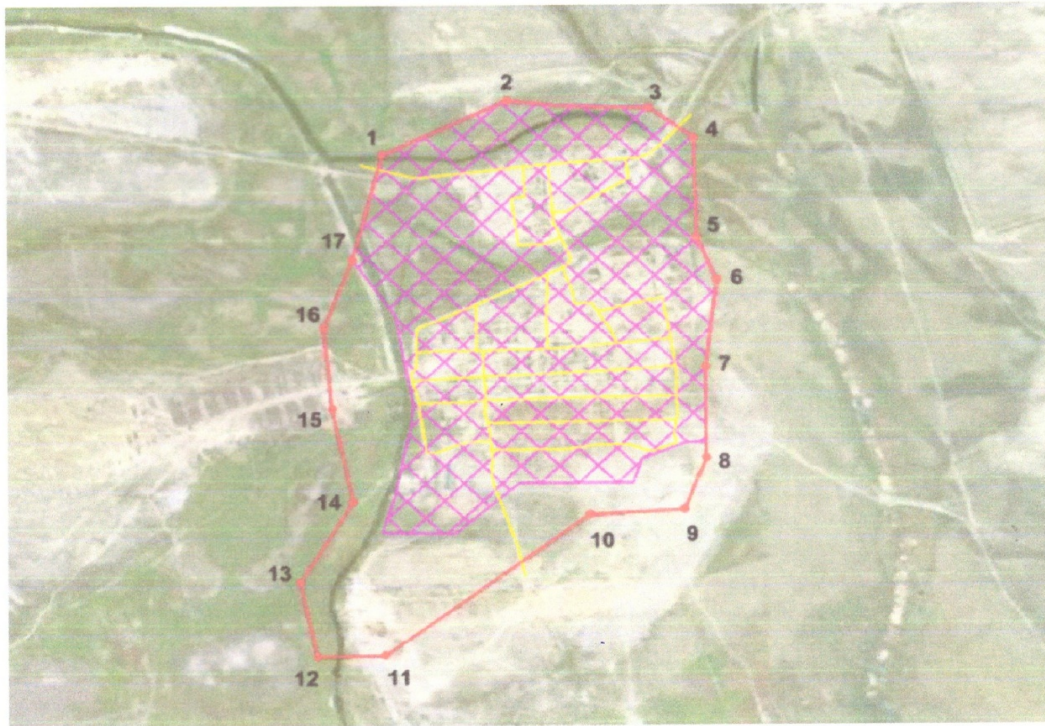
Құрманғазы ауданының әкімдігі 2020  
жылғы 26 тамызы № 202 мен



Құрманғазы аудандық мәслихатының  
2020 жылғы 25 тамызы № 534-VI  
Бірлескен аудандық әкімдіктің  
қаулысы мен аудандық мәслихаттың  
шешіміне 8 қосымша

## **Теңіз ауылының әкімшілік шекараларының жоспары**

Ескерту. 8-қосымшаға өзгеріс енгізілді - Атырау облысы Құрманғазы аудандық мәслихатының 27.09.2023 № 41-VIII шешімі және Атырау облысы Құрманғазы ауданы әкімдігінің 28.09.2023 № 263 бірлескен қаулысымен (алғашқы ресми жарияланған күнінен кейін күнтізбелік он күн өткен соң қолданысқа енгізіледі).



М 1:20 000

- Условные обозначения/ Шартты белгілер
- проектируемая граница населенного пункта/  
елді мекеннің жобалану шекарасы
  - застроенная граница села/  
елді мекеннің салынған шекарасы
  - дорога/  
жолдар

Теңіз ауылы шекараларының жалпы аумағы -250,30 гектар

Шекараларының ұзындығы – 4 028,8 метр

Аудан әкімі

Аудандық мәслихаттың LIX сессия

төрағасының міндетін атқарушы,

аудандық мәслихат хатшысы

К. Нуртаев

Б. Жугинисов

Құрманғазы ауданының әкімдігі 2020  
жылғы 26 тамызы № 202 мен

Құрманғазы аудандық мәслихатының  
2020 жылғы 25 тамызы № 534-VI




Бірлескен аудандық әкімдіктің

## Нұржау ауылының әкімшілік шекараларының жоспары



М 1:20 000

Условные обозначения/ Шартты белгілер

-  проектируемая граница населенного пункта/  
елді мекеннің жобалану шекарасы
-  застроенная граница села/  
елді мекеннің салынған шекарасы
-  дорога/  
жолдар

Нұржау ауылы шекараларының жалпы аумағы -852,45 гектар  
Шекараларының ұзындығы – 4 247,2 метр

Аудан әкімі

К. Нуртаев

Аудандық мәслихаттың LIX сессия

төрағасының міндетін атқарушы,

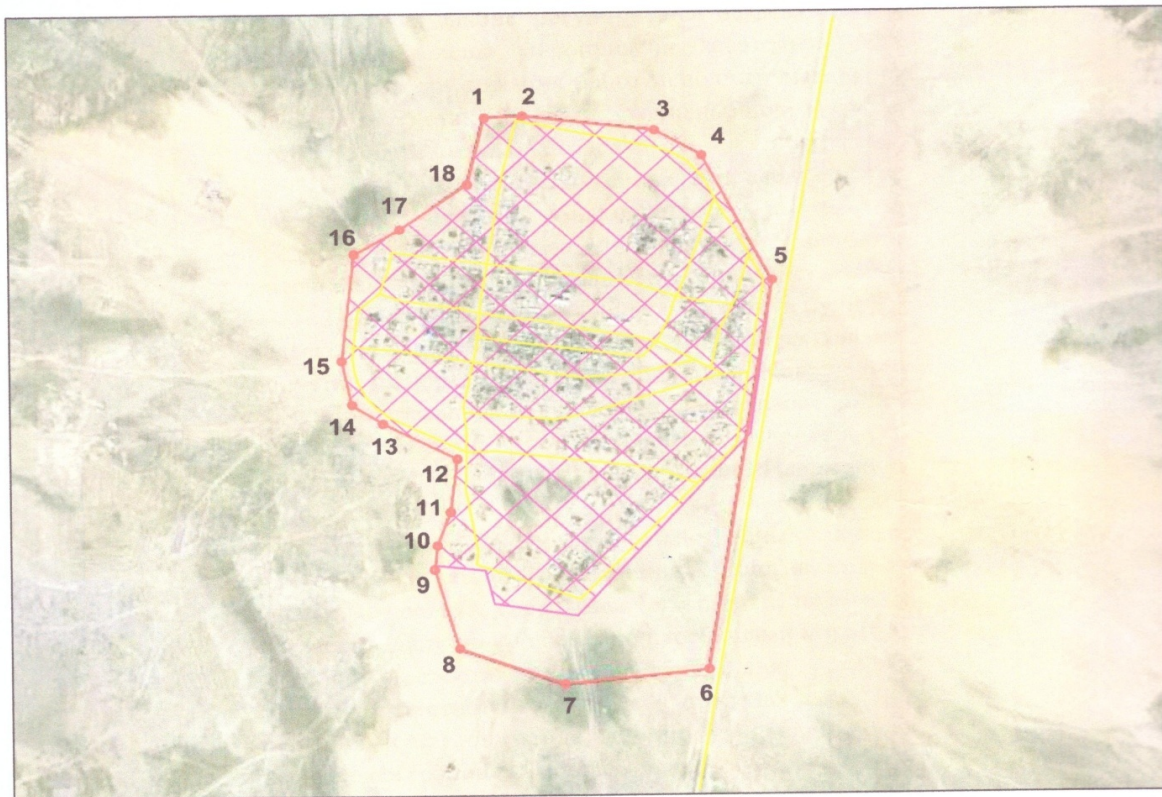
Б. Жугинисов

*аудандық мәслихат хатшысы*

Құрманғазы ауданының әкімдігі 2020  
жылғы 26 тамызы № 202 мен  
Құрманғазы аудандық мәслихатының  
2020 жылғы 25 тамызы № 534-VI  
Бірлескен аудандық әкімдіктің  
қаулысы мен аудандық мәслихаттың  
шешіміне 10 қосымша

**Қиғаш ауылының әкімшілік шекараларының жоспары**





М 1:20 000

Условные обозначения/ Шартты белгілер

- проектируемая граница населенного пункта/  
елді мекеннің жобалану шекарасы
- застроенная граница села/  
елді мекеннің салынған шекарасы
- дорога/  
жолдар

Қиғаш ауылы шекараларының жалпы аумағы -281,12 гектар

Шекараларының ұзындығы – 4 625,9 метр

Аудан әкімі

К. Нуртаев

Аудандық мәслихаттың LIX сессия

Б. Жугинисов

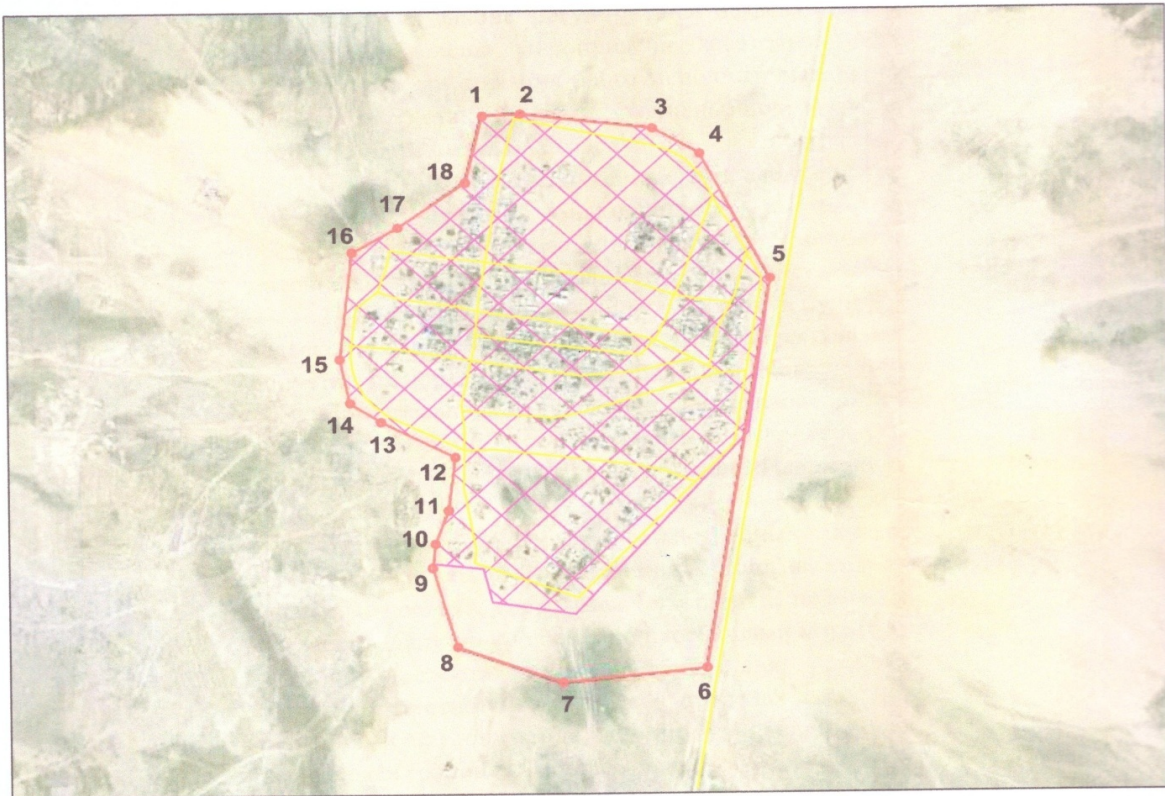
төрағасының міндетін атқарушы,

аудандық мәслихат хатшысы

Құрманғазы ауданының әкімдігі 2020




жылғы 26 тамызы № 202 мен

## Сүйіндік ауылының әкімшілік шекараларының жоспары



М 1:20 000

Условные обозначения/ Шартты белгілер

-  проектируемая граница населенного пункта/  
елді мекеннің жобалану шекарасы
-  застроенная граница села/  
елді мекеннің салынған шекарасы
-  дорога/  
жолдар

Сүйіндік ауылы шекараларының жалпы аумағы -314,64 гектар

Шекараларының ұзындығы – 8 204,1 метр

*Аудан әкімі*

*К. Нуртаев*

*Аудандық мәслихаттың LIX сессия*

*Б. Жугинисов*

*төрағасының міндетін атқарушы,*

*аудандық мәслихат хатшысы*

Құрманғазы ауданының әкімдігі 2020

жылғы 26 тамызы № 202 мен

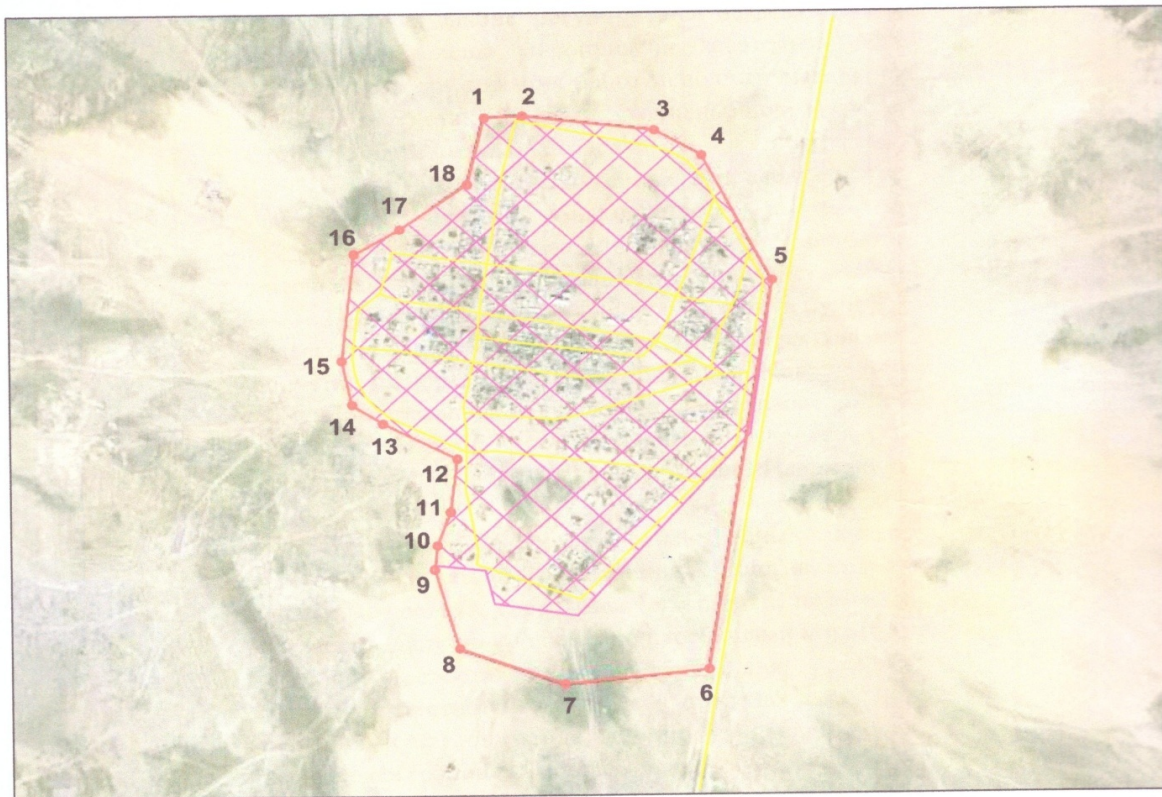
Құрманғазы аудандық мәслихатының

2020 жылғы 25 тамызы № 534-VI

Бірлескен аудандық әкімдіктің  
қаулысы мен аудандық мәслихаттың  
шешіміне 12 қосымша

**Асан ауылының әкімшілік шекараларының жоспары**





М 1:20 000

Условные обозначения/ Шартты белгілер

- проектируемая граница населенного пункта/  
елді мекеннің жобалану шекарасы
- застроенная граница села/  
елді мекеннің салынған шекарасы
- дорога/  
жолдар

Асан ауылы шекараларының жалпы аумағы -260,63 гектар

Шекараларының ұзындығы – 2 860,6 метр

Аудан әкімі

К. Нуртаев

Аудандық мәслихаттың LIX сессия

төрағасының міндетін атқарушы,

Б. Жугинисов

аудандық мәслихат хатшысы



© 2012. Қазақстан Республикасы Әділет министрлігінің «Қазақстан Республикасының Заңнама және құқықтық ақпарат институты» ШЖҚ РМК