

Кентау қаласының жайылымдарды басқару және оларды пайдалану жөніндегі 2020-2021 жылдарға арналған жоспарын бекіту туралы

Күшін жойған

Түркістан облысы Кентау қалалық мәслихатының 2020 жылғы 25 маусымдағы № 364 шешімі. Түркістан облысының Әділет департаментінде 2020 жылғы 2 шілдеде № 5688 болып тіркелді. Күші жойылды - Түркістан облысы Кентау қалалық мәслихатының 2021 жылғы 5 қазандағы № 78 шешімімен

Ескерту. Күші жойылды - Түркістан облысы Кентау қалалық мәслихатының 05.10.2021 № 78 шешімімен (алғашқы ресми жарияланған күнінен бастап қолданысқа енгізіледі).

"Қазақстан Республикасындағы жергілікті мемлекеттік басқару және өзін-өзі басқару туралы" 2001 жылғы 23 қаңтардағы Қазақстан Республикасының Заңының 6 бабының 1 тармағының 15) тармақшасына және "Жайылымдар туралы" 2017 жылғы 20 ақпандағы Қазақстан Республикасының Заңының 8-бабының 1) тармақшасына сәйкес, қалалық мәслихаты ШЕШІМ ҚАБЫЛДАДЫ:

1. Кентау қаласының жайылымдарды басқару және оларды пайдалану жөніндегі 2020-2021 жылдарға арналған жоспары бекітілсін.

2. "Кентау қалалық мәслихат аппараты" мемлекеттік мекемесі Қазақстан Республикасының заңнамасында белгіленген тәртіппен:

1) осы шешімнің "Қазақстан Республикасы Әділет министрлігі Түркістан облысының Әділет департаменті" Республикалық мемлекеттік мекемесінде мемлекеттік тіркелуін;

2) ресми жарияланғаннан кейін осы шешімді Кентау қалалық мәслихатының интернет-ресурсына орналастыруын қамтамасыз етсін.

3. Осы шешім оның алғашқы ресми жарияланған күнінен кейін күнтізбелік он күн өткен соң қолданысқа енгізіледі.

Мәслихат сессиясының төрағасы

Мәслихат хатшысы

Т. Садуов

Т. Балабиев

Кентау қалалық
мәслихатының 2020 жылғы
25 маусымдағы № 364 шешімімен
бекітілген

Кентау қаласының жайылымдарды басқару және оларды пайдалану жөніндегі 2020-2021 жылдарға арналған жоспары

Осы Кентау қаласы бойынша 2020-2021 жылдарға арналған жайылымдарды басқару және оларды пайдалану жөніндегі жоспар (бұдан әрі - Жоспар) Қазақстан Республикасының 2017 жылғы 20 ақпандағы "Жайылымдар туралы", 2001 жылғы 23 қаңтардағы "Қазақстан Республикасындағы жергілікті мемлекеттік басқару және өзін-өзі басқару туралы" Заңына, Қазақстан Республикасы Премьер-Министрінің орынбасары Қазақстан Республикасы Ауыл шаруашылығы министрінің 2017 жылғы 24 сәуірдегі № 173 "Жайылымдарды ұтымды пайдалану қағидаларын бекіту туралы" бұйрығына (Қазақстан Республикасының Әділет министрлігінде 28 сәуір 2017 жылы № 15090 тіркелген) , Қазақстан Республикасы Ауыл шаруашылығы министрінің 2015 жылғы 14 сәуірдегі № 3-3/332 "Жайылымдардың жалпы алаңына түсетін жүктеменің шекті рұқсат етілетін нормасын бекіту туралы" (Қазақстан Республикасының Әділет министрлігінде 15 мамыр 2015 жылы № 11064 тіркелген) бұйрығына сәйкес әзірленді.

Жоспар жайылымдарды ұтымды пайдалану, жем шөпке қажеттілікті тұрақты қамтамасыз ету және жайылымдардың тозу процестерін болғызбау мақсатында қабылданады.

Жоспар мазмұны:

1) құқық белгілейтін құжаттар негізінде жер санаттары, жер учаскелерінің меншік иелері және жер пайдаланушылар бөлінісінде әкімшілік-аумақтық бірлік аумағында жайылымдардың орналасу схемасы (картасы);

2) жайылым айналымдарының қолайлы схемалары;

3) жайылымдардың, оның ішінде маусымдық жайылымдардың сыртқы және ішкі шекаралары мен алаңдары, жайылымдық инфрақұрылым объектілері белгіленген картасы;

4) жайылым пайдаланушылардың су тұтыну нормасына сәйкес жасалған су көздеріне (көлдерге, өзендерге, тоғандарға, апандарға, суару немесе суландыру каналдарына, құбырлы немесе шахталы құдықтарға) қол жеткізу схемасы;

5) жайылымы жоқ жеке және (немесе) заңды тұлғалардың ауыл шаруашылығы жануарларының мал басын орналастыру үшін, жайылымдарды қайта бөлу және оны берілетін жайылымдарға ауыстыру схемасы;

6) ауылдық округ маңында орналасқан жайылымдармен қамтамасыз етілмеген жеке және (немесе) заңды тұлғалардың ауыл шаруашылығы жануарларының мал басын шалғайдағы жайылымдарға орналастыру схемасы;

7) ауыл шаруашылығы жануарларын жаюдың және айдаудың маусымдық маршруттарын белгілейтін жайылымдарды пайдалану жөніндегі күнтізбелік графигі;

8) тиісті әкімшілік-аумақтық бірлікте жайылымдарды ұтымды пайдалану үшін қажетті өзге де талаптарды қамтуға тиіс.

Жоспар жайылымдарды геоботаникалық зерттеп-қараудың жай-күйі туралы мәліметтер, ветеринариялық-санитариялық мекемелер туралы деректер, иелерін-жайылым пайдаланушыларды, жеке және (немесе) заңды тұлғаларды көрсете отырып, ауыл шаруашылығы жануарлары мал басының саны туралы деректер, ауыл шаруашылығы жануарларының түрлері мен жыныстық жас топтары бойынша қалыптастырылған үйірлердің, отарлардың, табындардың саны туралы деректер, шалғайдағы жайылымдарда жаю үшін ауыл шаруашылығы жануарларының мал басын қалыптастыру туралы мәліметтер, екпе және аридтік жайылымдарда ауыл шаруашылығы жануарларын жаю ерекшеліктері, малды айдап өтуге арналған сервитуттар туралы мәліметтер, мемлекеттік органдар, жеке және (немесе) заңды тұлғалар берген өзге де деректер ескеріле отырып қабылданды.

Кентау қаласының барлық жер көлемі 774 512 гектарды құрайды. Барлық ауыл шаруашылығы алқаптарының жиынтығы 394 951 гектар, оның ішінде егістік жерлер 44 225 гектар, оның ішінде суармалы егістік 43 379 гектар, көп жылдық ағашты өсімдіктер 11 265 гектар, тыңайған жерлер 5 381 гектар, жайылымдар 329 742 гектар.

Жер санаттары бойынша:

ауыл шаруашылық мақсаттары бойынша пайдаланатын жерлері 394 951 гектар;

елді мекендердің жерлері 73 855 гектар;

өнеркәсіп, көлік, байланыс, қорғаныс және ауыл шаруашылық емес басқа мақсаттарда пайдаланатын жерлер 7190 гектар;

Ерекше қорғалатын табиғи аумақтардың жерлері – 39424 гектар;

орман қорының жерлері 66 145 гектар;

су қорының жерлері 3183 гектар;

Арнайы жер қорының жерлері – 189 764 гектар

Әкімшілік-аумақтық бөлініс бойынша Кентау қаласында 4 ауыл, 12 ауылдық округтер (Хантағы, Байылдыр, Ащысай, Қарнақ, Майдантал, Жібек жолы, Шорнақ, Жүйнек, Қарашық, Үшқайық, Ескі Иқан, Жаңа Иқан, Оранғай, Иассы, Шаға), 57 ауылдық елді-мекендер орналасқан.

Мазмұны:

1 Табиғаты

2 Климаты

3 Гидрографиясы

4 Ауыл шаруашылығы

Табиғаты:

Қаратау мемлекеттік табиғи қорығы Қаратау тауының солтүстік-батыс сілемдерінде орналасқан. Қорық ерекше қорғалатын аймақ. Оның жалпы көлемі

39424 гектар. Қорықтың жері Түркістан облысының Созақ, Бәйдібек аудандарымен және Қызылорда облысының Жаңақорған ауданымен шектеседі.

Климаты

Қала Қаратау тауының етегінде орналасқан, суық болмайтын күндері 160-180 күнді құрайды, жылдық ауаның ылғалдығы 330-390 миллиметр. Қыс айларында қардың қалыңдығы 20-40 сантиметрге барады. Ұзақтығы 120-160 күнге созылады. Жер қыртысы ылғалды ашық сұр топырақты болып келеді.

Қала аумағының географиялық орнына (яғни атмосфераның ылғалдықтың негізгі көзі мұхиттардан тым шалғай орналасуына) қалыптасқан.

Қысы қысқа, жұмсақ, жазы ұзақ, ыстық. Жыл бойына 40 күндей қар қылаулайды. Бірақ көп жатпай, тез еріп кетеді. Ең суық ай – қаңтардың орташа температурасы – 8-10 градус суық. Қар жамылғысының орташа қалыңдығы 20-40 сантиметр. Қар қарашаның соңы, желтоқсанның басында түсіп, ақпан наурыз айында ери бастайды.

Жауын-шашынның жылдық орташа мөлшері 200-380 миллиметр. Желдің басым бөлігі шығыс, оңтүстік-шығыс бағыттан соғады. Орташа жылдамдығы 3-5 метр секунд. Желдің әсерінен жазда қаланың гидро термиялық көрсеткіші төмендеп (0,3-0,4) ылғалдылық мөлшері кемиді де аңызак, құрғақ және ыстық кезең қалыптасады.

Жазы ұзақ қала түстігінде 8 айға дейін созылады. Жазы ыстық шілде айының орташа температурасы 27-42С.

Гидрографиясы:

Қала көлемінде үлкенді-кішілі 5 өзен бар. Қала аумағындағы өзендер таулы аймақтардан бастау алады.

Өзендер: Сырдария өзені-ұзындығы 95 километр, Қарашық өзені-50 километр, Шылбыр өзені-20 километр, Жаңақорған өзені-30 километр, Иқан су өзені-35 километр. Жалпы ұзындығы 230 километр.

Бөгендер мен тоғандар:

"Қосқорған" су қоймасы, сыйымдылығы 37,3 миллион м³;

"Ақтөбе" су бөгені, сыйымдылығы 7,74 миллион м³;

"Шерт" су қоймасы, сыйымдылығы 2,7 миллион м³;

"Сасықбұлақ" су қоймасы, сыйымдылығы 5,5 миллион м³;

"Майдантал" су бөгені, сыйымдылығы 8,5 миллион м³;

"Ойық" су бөгені, сыйымдылығы 0,55 миллион м³;

"Шылбыр" су бөгені, сыйымдылығы 4,85 миллион м³.

Ауыл шаруашылығы:

Қаланың ауыл шаруашылығына жарамды жерінің аумағы 394 951 гектар. Оның ішінде егістік жерлер 44225 гектар, оның ішінде суармалы егістік 43379

гектар, көп жылдық ағашты өсімдіктер 11265 гектар, шабындық жерлер 3833 гектар, жайылымдық 329742 гектар.

Кентау қаласы бойынша ірі қара 94692, қой және ешкі 459951, жылқы 15199, түйе 2511 басқа жетті.

Кентау қаласындағы ауылдық округтері бойынша мал басының саны туралы мәлімет.

№	Ауыл округі	Түйе	Жылқы	Оның ішінде			Оның ішінде			Ұсақ мал	Оның ішінде	
				Қолда ұсталатыны	Табиғи жайылымды қажет ететіні	Ірі қара мал	Қолда ұсталатыны	Табиғи жайылымды қажет ететіні	Қолда ұсталатыны		Табиғи жайылымды қажет ететіні	
1	2	3	4	5	6	7	8	9	10	11	12	
1	Бабайқорған	10	1120	115	1015	5164	768	4396	42379	4238	3814	
2	Майдантал	93	1411	181	1323	2905	296	2609	31158	3116	2804	
3	Жібек жолы	843	430	380	983	2193	619	1574	21560	2156	1940	
4	Шорнақ	332	590	191	731	4305	431	3874	32684	1868	3081	
5	Қарашық	164	603	184	583	5673	567	5106	8566	857	7709	
6	Ескі Иқан	0	1540	154	1386	19642	1964	17678	56550	5655	5089	
7	Жаңа Иқан	0	1550	155	1395	12850	1285	11565	52800	5280	4752	
8	Үшқайық	254	1120	240	1134	6843	684	6159	31780	3178	2860	
9	Иассы	527	2207	384	2350	4511	451	4060	34685	3468	3121	
10	Оранғай	38	400	60	378	3770	377	3393	21395	2140	1925	
11	Шаға	140	950	215	875	4708	471	4237	37683	3768	3391	
12	Жүйнек	43	1050	125	965	7119	712	6407	39492	3949	3554	
13	Байылдыр	0	190	19	171	1125	113	1012	4837	484	4353	
14	Ащысай	0	181	18	163	661	66	595	9541	954	8587	
15	Қарнақ	0	540	54	486	7322	732	6590	13756	1376	1238	
16	Хантағы	0	360	36	66	1730	173	1557	7485	748	6737	
17	Кентау	67	957	126	898	4171	417	3754	13600	1360	1224	
	Барлығы	2511	15199	2637	14902	94692	10126	84566	459951	44595	4153	

Төрт түлік малдың жайылымдық жерлермен қамтылу деңгейі:

№	Ауыл округтері саны	Ауыл округтеріндегі жалпы жайылымның жер көлемі, гектар	Мал басы мен қажетті жайылымдық жер көлемі, гектар								
			Жылқы	Гектар нормасы	Қажетті жайылым, гектар	Ірі қара мал	Гектар нормасы	Қажетті жайылым, гектар	Ұсақ мал	Гектар, нормасы	Қажетті жайылым, гектар
1	2	3	4	5	6	7	8	9	10	11	12
1	Бабайқорған	34144	1120	9	1080	5164	8	41312	42379	2	84758
2	Майдантал	38800	1411	9	12699	2905	8	23240	31158	2	62316
3	Жібек жолы	26368	430	9	3870	2193	8	17544	21560	2	43120

4	Шорнақ	52486	590	9	5310	4305	8	34440	32684	2	65368
5	Қарашық	18474	603	9	5427	5673	8	45384	8566	2	17132
6	Ескі Иқан	12693	1540	9	13860	19642	8	157136	56550	2	113100
7	Жаңа Иқан	62128	1550	9	13950	12850	8	102800	52800	2	105600
8	Үшқайық	25084	1120	9	10080	6843	8	54744	31780	2	63560
9	Иассы	21859	2207	9	19863	4511	8	36088	34685	2	69370
10	Оранғай	15753	400	9	3600	3770	8	30160	21395	2	42790
11	Шаға	45502	950	9	8550	4708	8	37664	37683	2	75366
12	Жүйнек	28512	1050	9	9450	7119	8	56952	39492	2	78984
13	Байылдыр	1455	190	9	1710	1125	8	9000	4837	2	9674
14	Ащысай	8109	181	9	1629	661	8	5288	9541	2	19082
15	Қарнақ	35092	540	9	4860	7322	8	58576	13756	2	27512
16	Хантағы	1304	360	9	3240	1730	8	13840	7485	2	14970
17	Кентау	2577	957	9	8613	4171	8	33368	13600	2	27200
	Барлығы	430340	15199	9	127791	94692	8	757536	459951	2	919902

Жұртшылық шаруашылық малдарына қызмет көрсететін ветеринариялық-санитарлық объектілер: ветеринариялық станциялар-17, ұсақ малдарды шомылдыру орындары-26, жасанды ұрықтандыру пунктері-17, биотермиялық шұңқырлар саны-7

Ветеринариялық-санитариялық мекемелер туралы деректер:

№	Ауыл округі	Ветеринариялық станциялар	Ұсақ малдарды шомылдыру орындары	Жасанды ұрықтандыру пунктері	Биотермиялық Шұңқырлар
1	Бабайқорған	1	1	1	1
2	Майдантал	1	3	1	-
3	Жібек жолы	1	2	1	-
4	Шорнақ	1	1	2	-
5	Қарашық	1	1	1	1
6	Ескі Иқан	1	2	1	-
7	Жаңа Иқан	1	2	1	-
8	Үшқайық	1	2	1	-
9	Иассы	1	1	1	1
10	Оранғай	1	1	1	-
11	Шаға	1	1	1	1
12	Жүйнек	1	3	1	-
13	Байылдыр	1	1	-	-
14	Ащысай	1	1	1	-
15	Қарнақ	1	1	1	1
16	Хантағы	1	1	1	-
17	Кентау	1	2	1	2
	Барлығы	17	26	17	7

Жайылым жерлердің құрғақ массасының орташа түсімділігі 5,3 центнер/гектарына, азықтық бірлігі 3,1 центнер/гектарына.

Табиғи жем-шөп алқаптарындағы жайылымдардың түсімділігі (центнер/гектарына) мен азықтық бірлігіне баға беру төмендегі көрсеткіштермен жүргізілді.

Жайылымды маусымдық пайдалану ұсынысы	Азықтық бірлік бойынша жайылым сапасының өнімділігі (центнер/гектарына)				
	жақсы	ортадан жоғары	орта	ортадан төмен	Жаман
1	2	3	4	5	6
Көктемгі-жаздық, күздік және жаздық	11,0 жоғары	7,0-11,0	4,0-6,9	2,0-3,9	2,0 төмен
Көктемдік	7,5 жоғары	5,5-7,5	3,0-5,4	1,5-2,9	1,5 төмен
Күздік	3,0-4,0	2,0-2,9	1,0-1,9	-	1,0 төмен
Көктемдік-күздік	Екі маусым бойынша бағаланады, көктемдік-күздік				

Жем-шөп қорының құнарлығы төмендегі көрсеткіштер бойынша бағаланады:

Жайылымды маусымдық пайдалану ұсынысы	Жем-шөптің құнарлығы (100 килограмм құрғақ шөптегі азықтық бірліктің көлемі)		
	жақсы	орта	Жаман
1	2	3	4
Көктемдік	68-ден жоғары	51-69	51-ден төмен
Көктемгі-жаздық, күздік және жаздық	50-ден жоғары	40-50	40-тан төмен
Күздік	40-тан жоғары	30-40	30-дан төмен

Қорытынды.

Кентау қаласында жалпы жайылымдық жер 430340 гектарды құрайды, Қазақстан Республикасы Ауыл шаруашылығы министрлігінің 2015 жылдың 14 сәуірдегі № 3-3/332 "Жайылымның жалпы алаңы жүктемесінің, шекті рұқсат етілетін нормасын бекіту туралы" бұйрығына сәйкес, мал басына шаққандағы жайылымды есептей келе барлығы 605 853 гектар жайылым жер учаскесі қажет екендігі анықталды.

Қала бойынша барлығы 572 353 бас (94692 ірі қара, 15199 жылқы, 459 951 уақ мал, 2511 түйе) көлемі 430340 гектар жайылымды пайдаланады, осы көрсетілген малдардың ішінде барлығы 57 358 бас (10126 ірі қара, 2637 жылқы, 44595 уақ мал) мал бір орында, қоралық жағдайда ұсталып, бордақыланады.

Жоғарыда көрсетілгендердің негізінде Кентау қаласында жалпы 572 353 бас малға көлемі 605 853 гектар жайылым жер жеткіліксіз екендігі байқалады.

Кентау қаласындағы жайылымдық жердің жеткіліксіздігін шешу үшін, жайылымдық жерлерге түсетін жүктемені азайтып, мал өсіруді жайылымдық-қоралық жүйеден жайылымды қажет етпейтін мал өсіру жүйесіне (қорада ұстап бағу, бордақылау) ауыстыру қажет.

Ұсыныс.

Қазақстан Республикасы Ауыл шаруашылығы министрлігінің 2015 жылдың 14 сәуірдегі № 3-3/332 "Жайылымның жалпы алаңы жүктемесінің, шекті рұқсат етілетін нормасын бекіту туралы" бұйрығында мал басына белгіленген жайылымның шекті мөлшерін тұрғылықты жерге байланысты қайта есептеу ұсынылады.

Қосымшада ауыл округтері бөлінісінде мәліметтер, схемалар мен карталар:

- 1-қосымша – Кентау қаласы
- 2-қосымша – Байылдыр ауылы
- 3-қосымша – Ащысай ауылы
- 4-қосымша – Қарнақ ауылы
- 5-қосымша – Хантағы ауылы
- 6-қосымша – Бабайқорған ауыл округі
- 7-қосымша – Майдантал ауыл округі
- 8-қосымша – Жібек жолы ауыл округі
- 9-қосымша – Шорнақ ауыл округі
- 10-қосымша – Қарашық ауыл округі
- 11-қосымша – Ескі Иқан ауыл округі
- 12-қосымша – Жаңа Иқан ауыл округі
- 13-қосымша – Үшқайық ауыл округі
- 14-қосымша – Иассы ауыл округі
- 15- қосымша – Оранғай ауыл округі
- 16-қосымша – Шаға ауыл округі
- 17-қосымша – Жүйнек ауыл округі

1. Кентау қаласы.

Орталығы – Кентау қаласы.

Халық саны – 67713 адам.

Қаланың жалпы жер көлемі - 7104 гектар

Оның ішінде:

жайылымдық жер - 2577 гектар

Елді мекен бойынша ауыл шаруашылығы жануарлары мал басының саны туралы деректер.

№	Елді мекен	Түйе	Жылқы	Ірі қара мал	Ұсақ мал
1	Кентау қаласы	79	957	1471	13600
	Барлығы:	79	957	1471	13600

Ветеринариялық-санитариялық мекемелер туралы деректер:

№	Ауыл округі	Ветеринариялық станциялар	Ұсақ малдарды шомылдыру орындары	Жасанды ұрықтандыру пунктері	Биотермиялық Шұңқырлар
1	Кентау қаласы	1	2	1	2
	Барлығы:	1	2	1	2

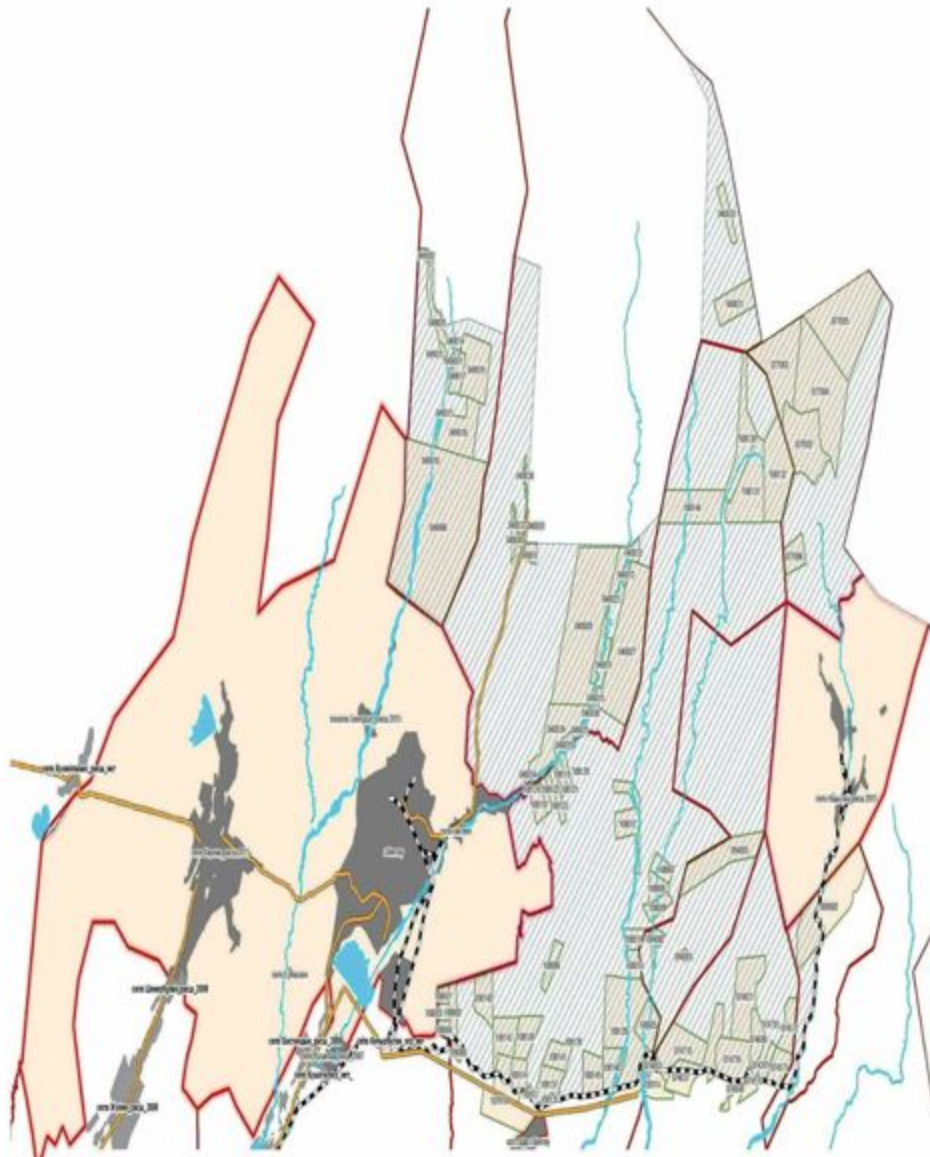
Ауыл шаруашылығы жануарларын жаюдың және айдаудың маусымдық маршруттарын белгілейтін жайылымдарды пайдалану жөніндегі күнтізбелік графигі. Сонымен қатар жайылымның кезеңінің ұзақтығы:

№	Жайылым аймаққа малдардың айдап шығарылу мерзімі	Жайылым аймаққа шығарылған малдардың қайтарылу мерзімі	Ескерту
1	Сәуір-мамыр	Тамыз-қазан	

Ауыл шаруашылығы жануарларының мал басына шаққандағы жайылымның қажеттілігі туралы кестесі:

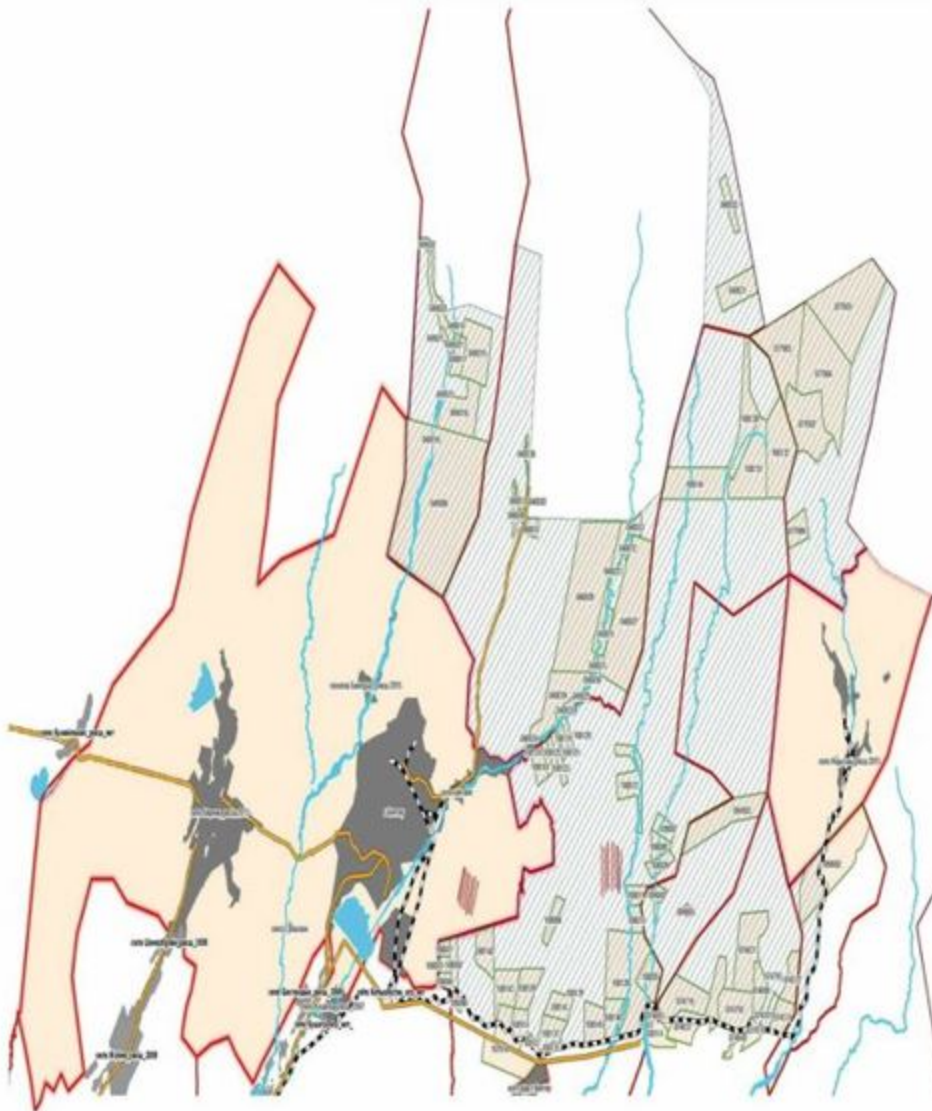
№	Елді мекендер	Елді мекендердегі жалпы жайылымның жер көлемі, гектар	Мал басы мен қажетті жайылымдық жер көлемі, гектар			
			Жылқы	Гектар нормасы	Қажетті жайылым, гектар	Ірі қара мал
1	2	3	4	5	6	7
1	Кентау	2577	957	9	8613	1471
	Барлығы :	2577	957	9	8613	1471
Гектар нормасы	Қажетті жайылым, гектар	Ұсақ мал	Гектар нормасы	Қажетті жайылым, гектар	Жалпы қажет жайылым жер көлемі, гектар	Елді мекендердің жалпы жайылыммен қажетті жайылымның айырмасы ,(-,+)
8	9	10	11	12	13	14
8	11768	13600	2	27200	47581	-45004
8	11768	13600	2	27200	47581	-45004

Кентау қаласы бойынша құқықтық белгілейтін құжаттар
негізінде жер санаттары, жер учаскелерінің меншік иелері және жер пайдаланушылар
бөлінісінде әкімшілік - аумақтық бірлік аумағында жайылымдардың орналасу схемасы (картасы)



Жер санаттары:
Ауылдың барлық жер көлемі - 7104 гектар,
Елді мекен жері - 7104 гектар,
Ауыл шаруашылығы жерлері жоқ

Кентау каласы бойынша жайылымы жоқ жеке және (немесе) заңды тұлгалардың ауыл шаруашылығы жануарларының мал басын орналастыру үшін жайылымдарды қайта бөлу және оны берілетін жайылымдарға ауыстыру схемасы және аудандық маңызы бар қала, ауыл округ маңында орналасқан жайылымдармен қамтамасыз етілмеген жеке және (немесе) заңды тұлгалардың ауыл шаруашылығы жануарларының мал басын шалғайдағы жайылымдарға орналастыру схемасы



Шартты белгілері:

- жайылымы жоқ тұлғалар малын жаю үшін берілетін ауыл маңындағы жайылым
- жайылымы жоқ тұлғаларға малын жаю үшін берілетін шалғайдағы жайылым

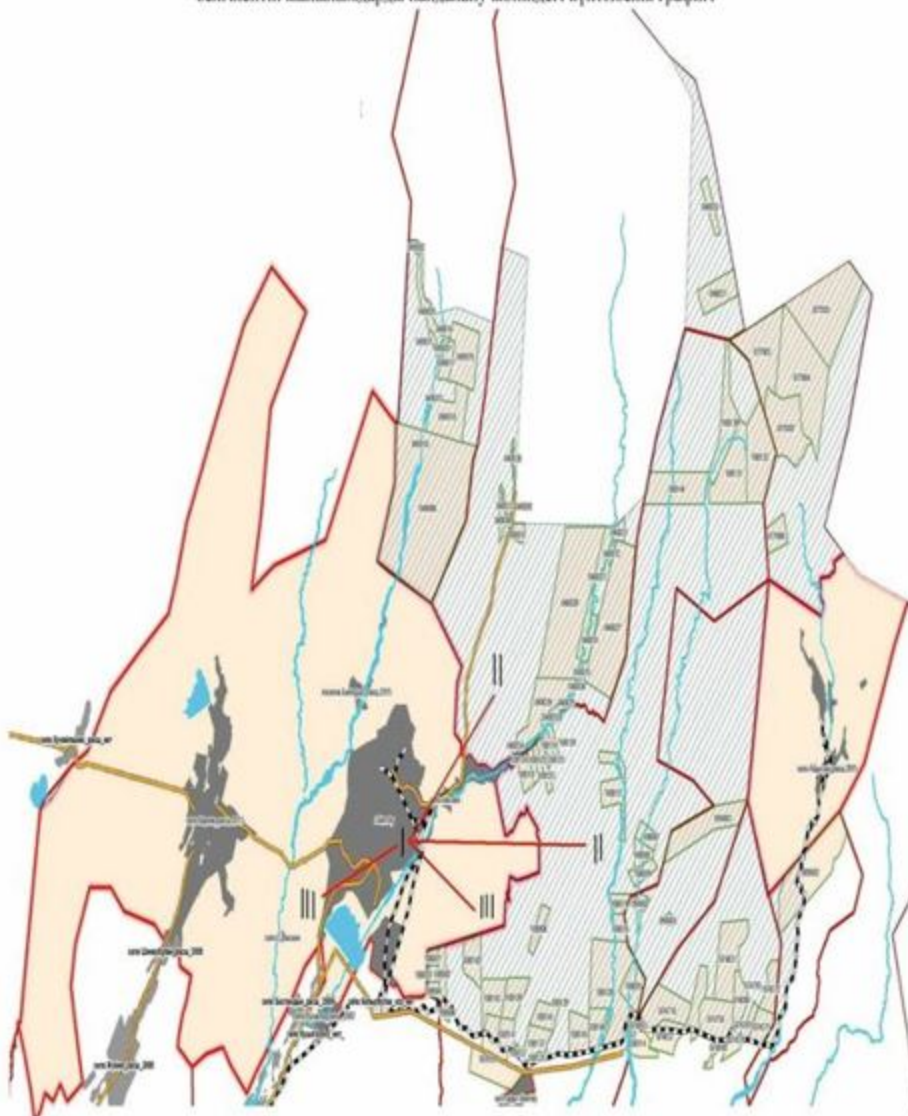
Кентау қаласы бойынша жайылым пайдаланушылардың су тұтыну нормасына сәйкес жасалған су көздеріне (көлдерге, өзендерге, тоғандарға, апандарға, суару немесе суландыру каналдарына, құбырлы немесе шахтылы құлықтарға) қол жеткізу схемасы



Шартты белгілері:

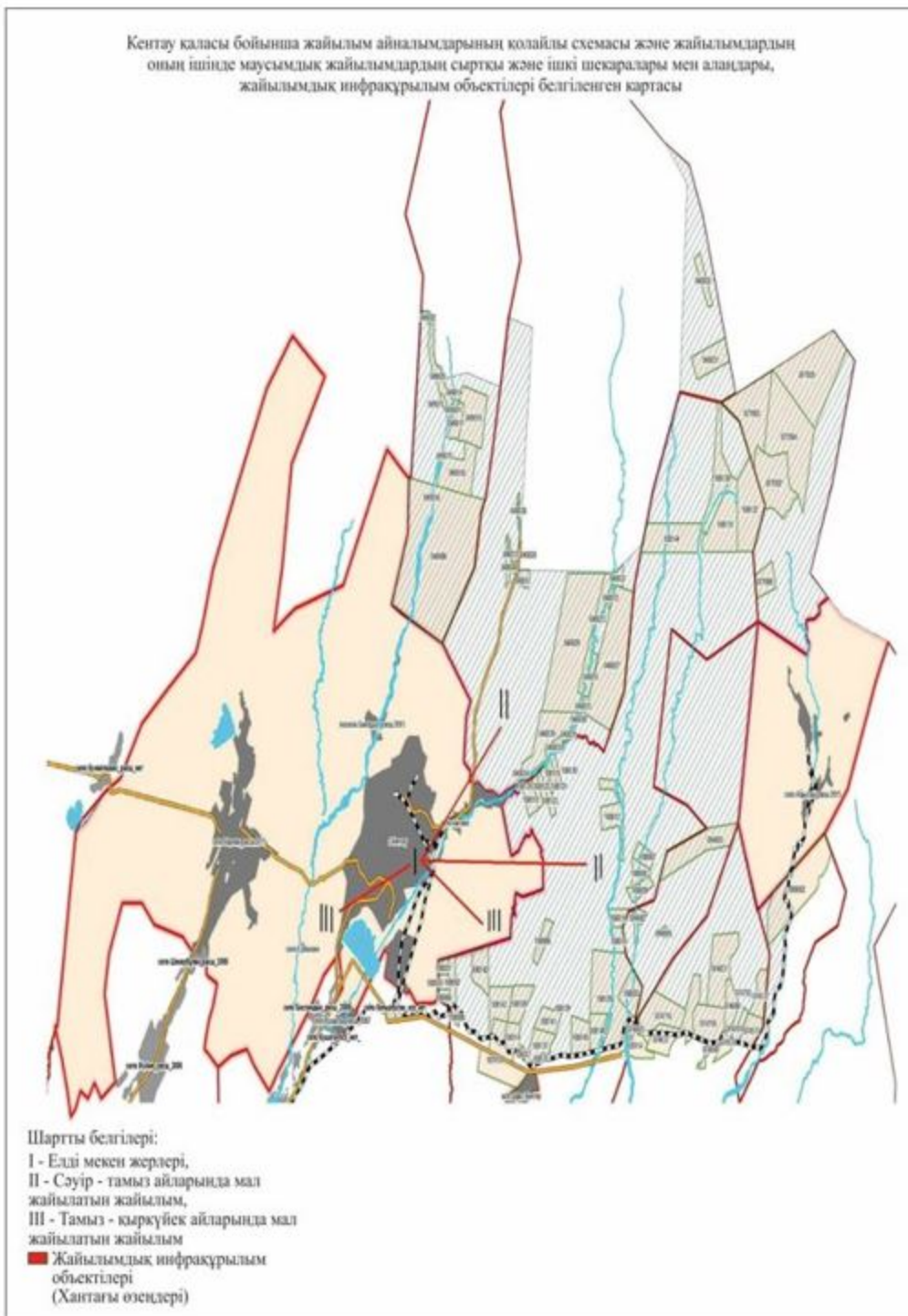
- Су көздері
(Хантағы, Байалдыр өзені)
- Су көздеріне қол жеткізу схемасы

Кентәу қаласы бойынша ауыл шаруашылығы жануарларын жаудың және айдаудың маусымдық маршруттарын белгілейтін жайылымдарды пайдалану жөніндегі күттізбелік графигі



Шартты белгілері:

- I - Елді мекен жерлері,
 - II - Сәуір - тамыз айларында мал жайылатын жайылым,
 - III - Тамыз - қыркүйек айларында мал жайылатын жайылым
- Ауыл шаруашылығы
■ жануарларын жаудың және айдаудың маусымдық маршрут белгісі



2. Байылдыр ауылы.

Орталығы - Байылдыр ауылы.

Халық саны – 1528 адам.

Ауылдың жалпы жер көлемі – 1562 гектар.

Оның ішінде:

жайылымдық жер - 1455 гектар

Елді мекен бойынша ауыл шаруашылығы жануарлары мал басының саны туралы деректер.

№	Елді мекен	Түйе	Жылқы	Ірі қара мал	Ұсақ мал
1	Байылдыр	-	190	1125	4837
	Барлығы:	-	190	1125	4837

Ветеринариялық-санитариялық мекемелер туралы деректер:

№	Ауыл округі	Ветеринариялық станциялар	Ұсақ малдарды шомылдыру орындары	Жасанды ұрықтандыру пунктері	Биотермиялық Шұңқырлар
1	Байылдыр	1	1	-	-
	Барлығы:	1	1	-	-

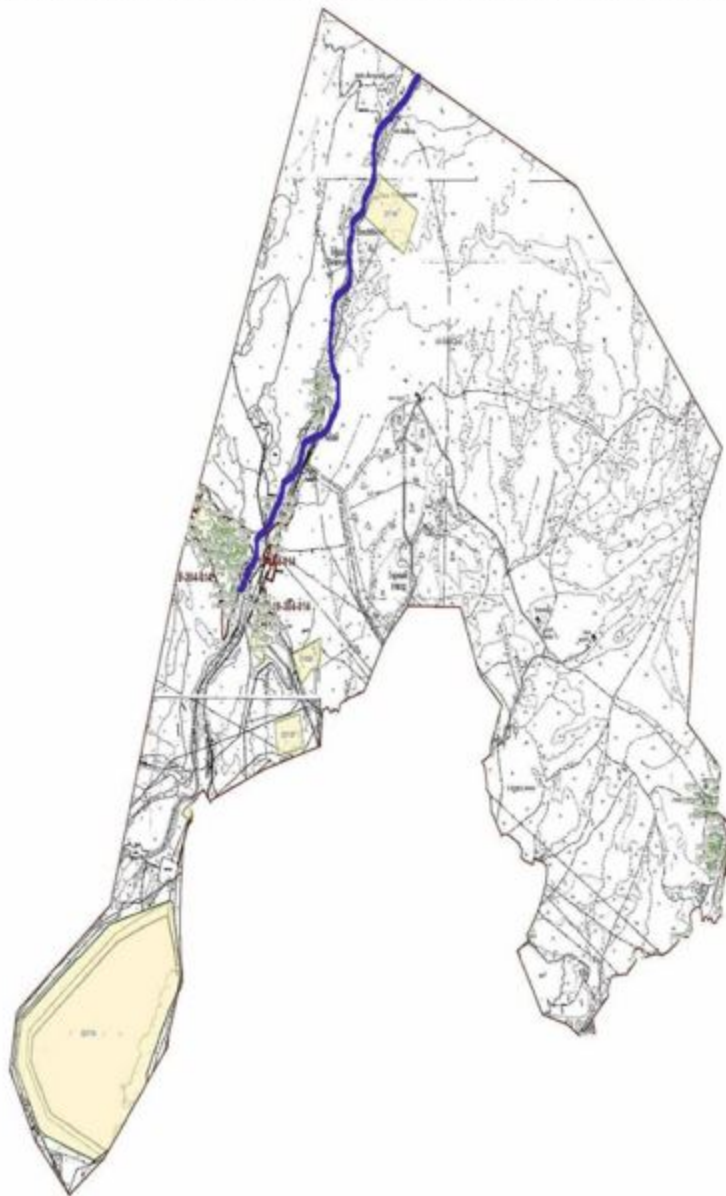
Ауыл шаруашылығы жануарларын жаюдың және айдаудың маусымдық маршруттарын белгілейтін жайылымдарды пайдалану жөніндегі күнтізбелік графигі. Сонымен қатар жайылымның кезеңінің ұзақтығы:

№	Жайылым аймаққа малдардың айдап шығарылу мерзімі	Жайылым аймаққа шығарылған малдардың қайтарылу мерзімі	Ескерту
1	Сәуір-мамыр	Тамыз-қазан	

Ауыл шаруашылығы жануарларының мал басына шаққандағы жайылымның қажеттілігі туралы кестесі:

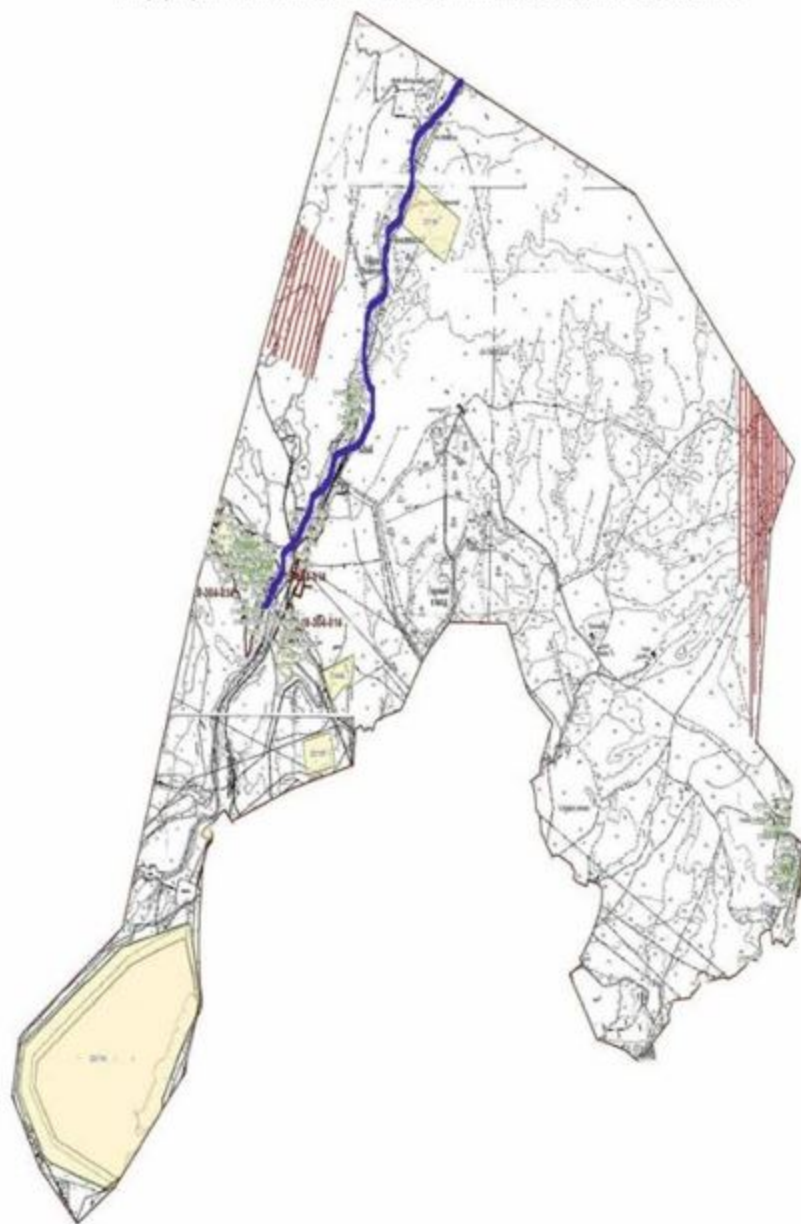
№	Елді мекендер	Елді мекендердегі жалпы жайылымның жер көлемі, гектар	Мал басы мен қажетті жайылымдық жер көлемі, гектар			
			Жылқы	Гектар нормасы	Қажетті жайылым, гектар	Ірі қара мал
1	2	3	4	5	6	7
1	Байылдыр	1455	190	9	1710	1125
	Барлығы:	1455	190	9	1710	1125
Гектар нормасы	Қажетті жайылым, гектар	Ұсақ мал	Гектар нормасы	Қажетті жайылым, гектар	Жалпы қажет жайылым жер көлемі, гектар	Елді мекендердің жалпы жайылыммен қажетті жайылымның айырмасы, (-,+)
8	9	10	11	12	13	14
8	9000	4837	2	9674	20384	-18929
8	9000	4837	2	9674	20384	-18929

Кентау қаласы, Байылдыр ауылы бойынша құқықтық белгілейтін құжаттар негізінде жер санаттары, жер учаскелерінің меншік иелері және жер пайдаланушылар бөлінісінде әкімшілік - аумақтық бірлік аумағында жайылымдардың орналасу схемасы (картасы)



Жер санаттары:
Ауылдың барлық жер көлемі - 1562 гектар,
Елді мекен жері - 107 гектар,
Ауыл шаруашылығы жері - 1455 гектар,
Жайылымдық жерлері - 1455 гектар

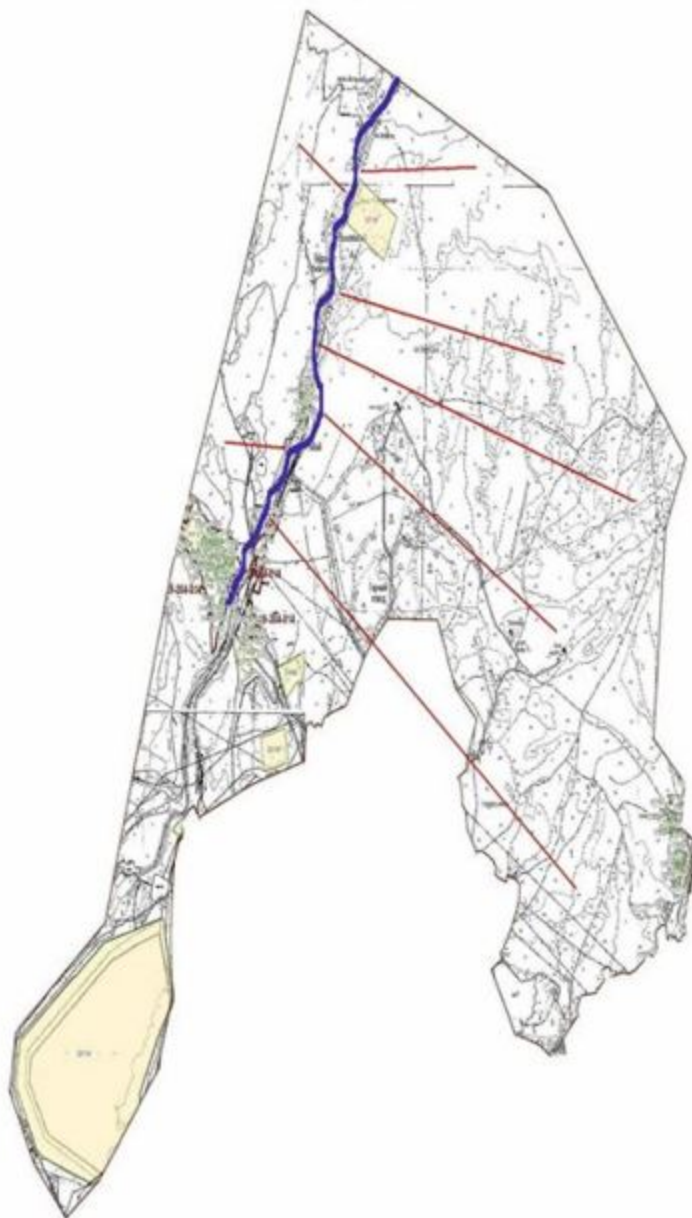
Кентау қаласы, Байылдыр ауылы бойынша жайылымы жоқ жеке және (немесе) заңды тұлғалардың ауыл шаруашылығы жануарларының мал басын орналастыру үшін жайылымдарды қайта бөлу және оны берілетін жайылымдарға ауыстыру схемасы және аудандық маңызы бар қала, ауыл округ маңында орналасқан жайылымдармен қамтамасыз етілмеген жеке және (немесе) заңды тұлғалардың ауыл шаруашылығы жануарларының мал басын шалғайдағы жайылымдарға орналастыру схемасы



Шартты белгілері:

- жайылымы жоқ тұлғалар малын жаю үшін берілетін ауыл маңындағы жайылым
- жайылымы жоқ тұлғаларға малын жаю үшін берілетін шалғайдағы жайылым

Кентау қаласы, Байылдыр ауылы бойынша жайылым пайдаланушылардың су тұтыну нормасына сәйкес жасалған су көздеріне (көздерге, өзендерге, тоғандарға, апандарға, суару немесе суландыру каналдарына, құбырлы немесе шахтылы құлықтарға) қол жеткізу схемасы



Шартты белгілері:

■ Су көздері
(Байылдыр өзені)

■ Су көздеріне қол жеткізу схемасы

Кентау қаласы, Байылдыр ауылы бойынша ауыл шаруашылығы жануарларын жақодын және айдаудың маусымдық маршруттарын белгілейтін жайылымдарды пайдалану жөніндегі күнтізбелік графигі



Шартты белгілері:

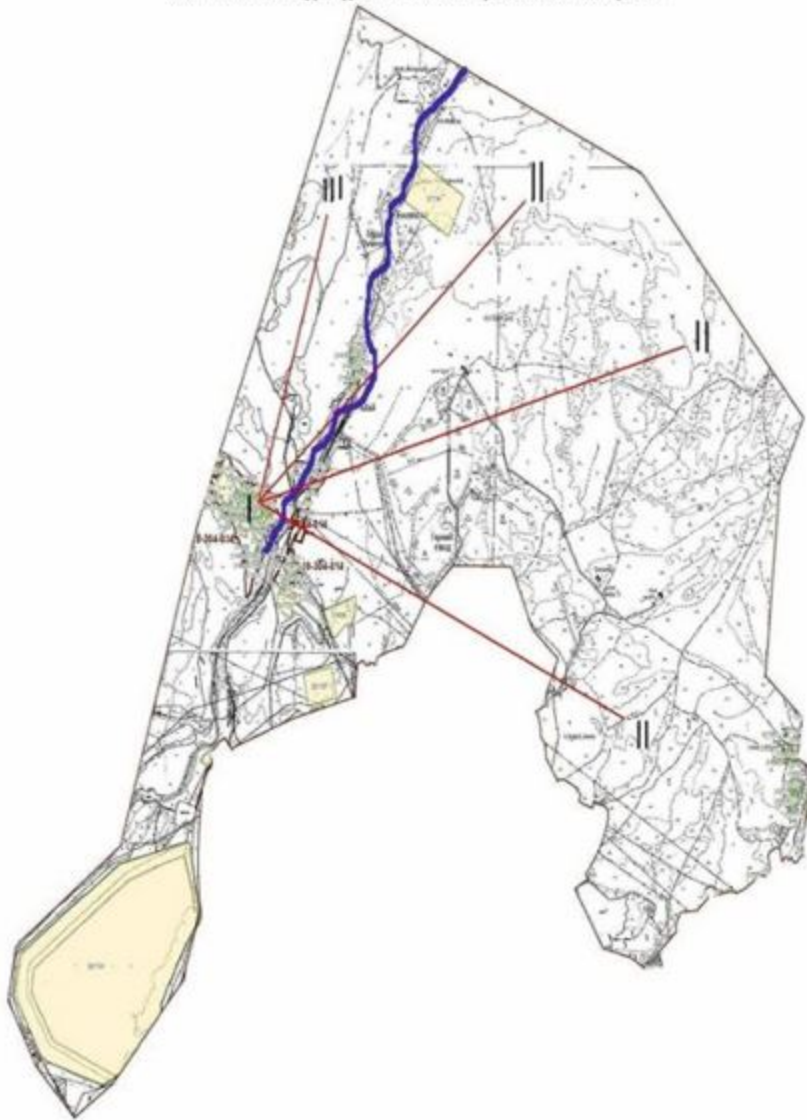
I - Елді мекен жерлері,

II - Соуір - тамыз айларында мал жайылатын жайылым,

III - Тамыз - қыркүйек айларында мал жайылатын жайылым

■ Ауыл шаруашылығы жануарларын жақодын және айдаудың маусымдық маршрут белгісі

Кентау қаласы, Байылдыр ауылы бойынша жайылым айналымдарының қолайлы схемасы және жайылымдардың оның ішінде маусымдық жайылымдардың сыртқы және ішкі шекаралары мен алаңдары, жайылымдық инфрақұрылым объектілері белгіленген картасы



Шартты белгілері:

I - Елді мекен жерлері,

II - Сәуір - тамыз айларында мал жайылатын жайылым,

III - Тамыз - қыркүйек айларында мал жайылатын жайылым

Жайылымдық инфрақұрылым

■ объектілері
(Байылдыр өзені)

3. Хантағы ауылы.

Орталығы – Хантағы ауылы.

Халық саны - 6364 адам

Ауылдың жалпы көлемі - 1610 гектар

Оның ішінде:

жайылымдық жер -1304 гектар

Елді мекен бойынша ауыл шаруашылығы жануарлары мал басының саны туралы деректер.

№	Елді мекен	Түйе	Жылқы	Ірі қара мал	Ұсақ мал
1	Хантағы	-	360	1730	7485
	Барлығы:	-	360	1730	7485

Ветеринариялық-санитариялық мекемелер туралы деректер:

№	Ауыл округі	Ветеринариялық станциялар	Ұсақ малдарды шомылдыру орындары	Жасанды ұрықтандыру пунктері	Биотермиялық Шұңқырлар
1	Хантағы	1	1	1	-
	Барлығы:	1	1	1	-

Ауыл шаруашылығы жануарларын жаюдың және айдаудың маусымдық маршруттарын белгілейтін жайылымдарды пайдалану жөніндегі күнтізбелік графигі. Сонымен қатар жайылымның кезеңінің ұзақтығы:

№	Жайылым аймаққа малдардың айдап шығарылу мерзімі	Жайылым аймаққа шығарылған малдардың қайтарылу мерзімі	Ескерту
1	Сәуір-мамыр	Тамыз-қазан	

Ауыл шаруашылығы жануарларының мал басына шаққандағы жайылымның қажеттілігі туралы кестесі:

№	Елді мекендер	Елді мекендердегі жалпы жайылымның жер көлемі, гектар	Мал басы мен қажетті жайылымдық жер көлемі, гектар			
			Жылқы	Гектар нормасы	Қажетті жайылым, гектар	Ірі қара мал
1	2	3	4	5	6	7
1	Хантағы	1304	360	9	3240	1730
	Барлығы:	1304	360	9	3240	1730
Гектар нормасы	Қажетті жайылым, гектар	Ұсақ мал	Гектар нормасы	Қажетті жайылым, гектар	Жалпы қажет жайылым жер көлемі, гектар	Елді мекендердің жалпы жайылыммен қажетті жайылымның айырмасы,(-,+)
8	9	10	11	12	13	14
8	13840	7485	2	14970	32050	-30746
8	13840	7485	2	14970	32050	-30746

Кентау каласы, Хантағы ауылы бойынша құрықтық белгілейтін құжаттар негізінде жер санаттары, жер учаскелерінің меншік иелері және жер пайдаланушылар бөлінісінде әкімшілік - аумақтық бірлік аумағында жайылымдардың орналасу схемасы (картасы)



Жер санаттары:
Ауылдың барлық жер көлемі - 1610 гектар,
Елді мекен жері - 306 гектар,
Ауыл шаруашылығы жері - 1304 гектар,
Жайылымдық жерлері - 1304 гектар

Кентау каласы, Хантағы ауылы бойынша жайылымы жоқ жеке және (немесе) заңды тұлғалардың ауыл шаруашылығы жануарларының мал басын орналастыру үшін жайылымдарды қайта бөлу және оны берілетін жайылымдарға ауыстыру схемасы және аудандық маңғы бар қала, ауыл округ маңында орналасқан жайылымдармен қамтамасыз етілмеген жеке және (немесе) заңды тұлғалардың ауыл шаруашылығы жануарларының мал басын шалғайдағы жайылымдарға орналастыру схемасы



Шартты белгілері:

- жайылымы жоқ тұлғалар малын жаю үшін берілетін ауыл маңындағы жайылым
- жайылымы жоқ тұлғаларға малын жаю үшін берілетін шалғайдағы жайылым

Кентау қаласы, Хаптағы ауылы бойынша жайылым пайдаланушылардың су тұтыну нормасына сәйкес жасалған су көздеріне (көздерге, өзендерге, тоғандарға, апаңдарға, суару немесе суландыру каналдарына, құбырлы немесе шахтылы құлықтарға) қол жеткізу схемасы

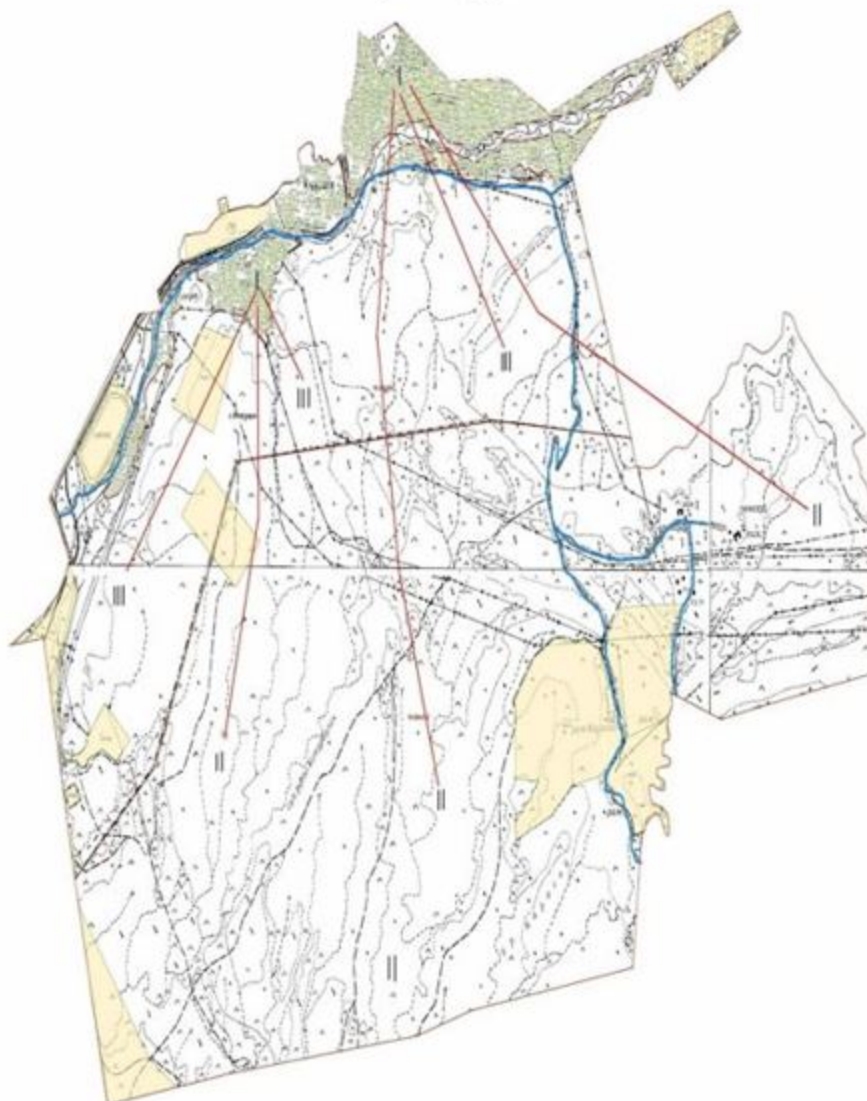


Шартты белгілері:

■ Су көздері
(Хаптағы өзені)

■ Су көздеріне қол жеткізу схемасы

Кентау қаласы, Хантағы ауылы бойынша ауыл шаруашылығы жануарларын жаудын және айдаудың маусымдық маршруттарын белгілейтін жайылымдарды пайдалану жөніндегі күнтізбелік графигі



Шартты белгілері:

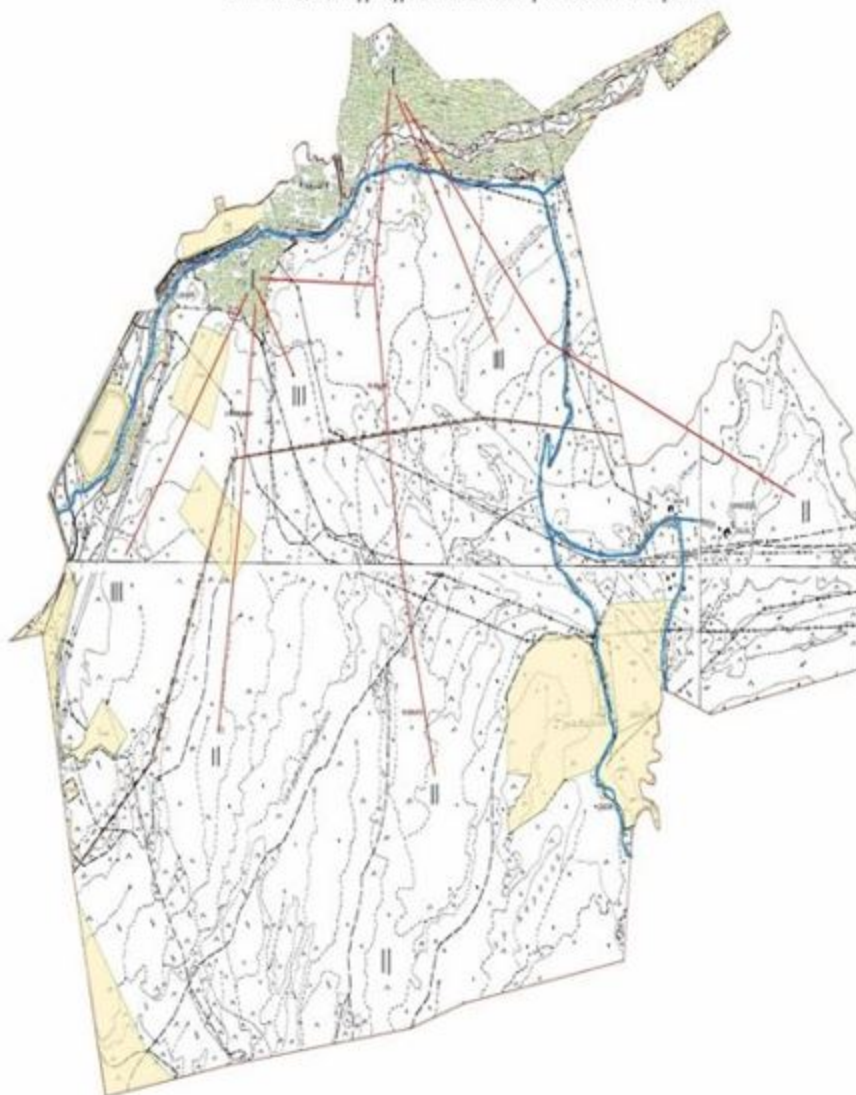
I - Елді мекен жерлері,

II - Сәуір - тамыз айларында мал жайылатын жайылым,

III - Тамыз - қыркүйек айларында мал жайылатын жайылым

■ Ауыл шаруашылығы жануарларын жаудын және айдаудың маусымдық маршрут белгісі

Кентау қаласы, Хантағы ауылы бойынша жайылым айналымдарының қолайлы схемасы және жайылымдардың оның ішінде маусымдық жайылымдардың сыртқы және ішкі шекаралары мен алаңдары, жайылымдық инфрақұрылым объектілері белгіленген картасы



Шарты белгілері:

- I - Елді мекен жерлері,
- II - Сәуір - тамыз айларында мал жайылатын жайылым,
- III - Тамыз - қыркүйек айларында мал жайылатын жайылым
- Жайылымдық инфрақұрылым объектілері (Хантағы өзені)

4. Ащысай ауылы.

Орталығы – Ащысай ауылы

Халық саны - 2176

Ауылдың жалпы жер көлемі – 8402 гектар.

Оның ішінде:

жайылымдық жер - 8109 гектар

Елді мекен бойынша ауыл шаруашылығы жануарлары мал басының саны туралы деректер.

№	Елді мекен	Түйе	Жылқы	Ірі қара мал	Ұсақ мал
1	Ащысай	-	181	661	9541
	Барлығы:	-	181	661	9541

Ветеринариялық-санитариялық мекемелер туралы деректер:

№	Ауыл округі	Ветеринариялық станциялар	Ұсақ малдарды шомылдыру орындары	Жасанды ұрықтандыру пунктері	Биотермиялық Шұңқырлар
1	Ащысай	1	1	1	-
	Барлығы:	1	1	1	-

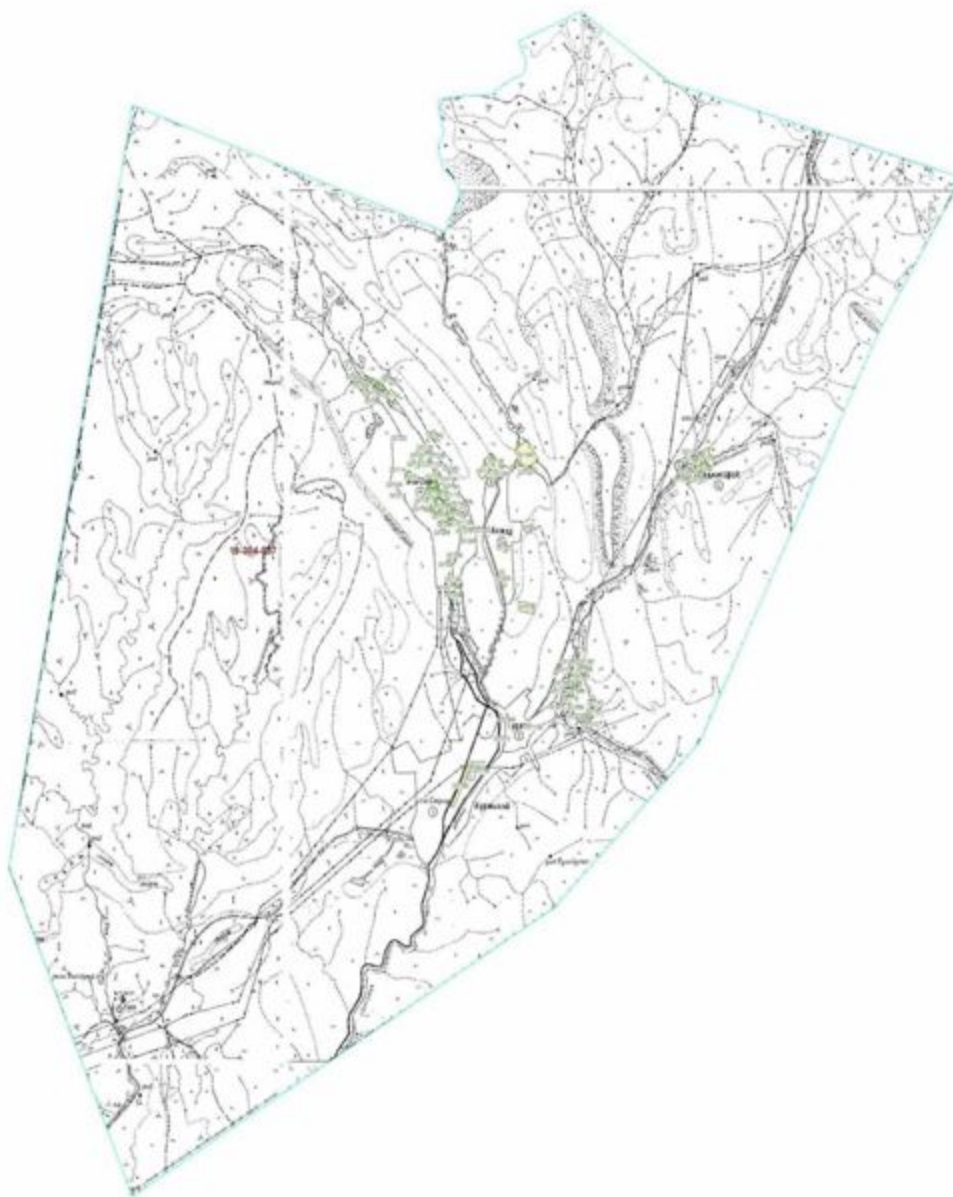
Ауыл шаруашылығы жануарларын жаюдың және айдаудың маусымдық маршруттарын белгілейтін жайылымдарды пайдалану жөніндегі күнтізбелік графигі. Сонымен қатар жайылымның кезеңінің ұзақтығы:

№	Жайылым аймаққа малдардың айдап шығарылу мерзімі	Жайылым аймаққа шығарылған малдардың қайтарылу мерзімі	Ескерту
1	Сәуір-мамыр	Тамыз-қазан	

Ауыл шаруашылығы жануарларының мал басына шаққандағы жайылымның қажеттілігі туралы кестесі:

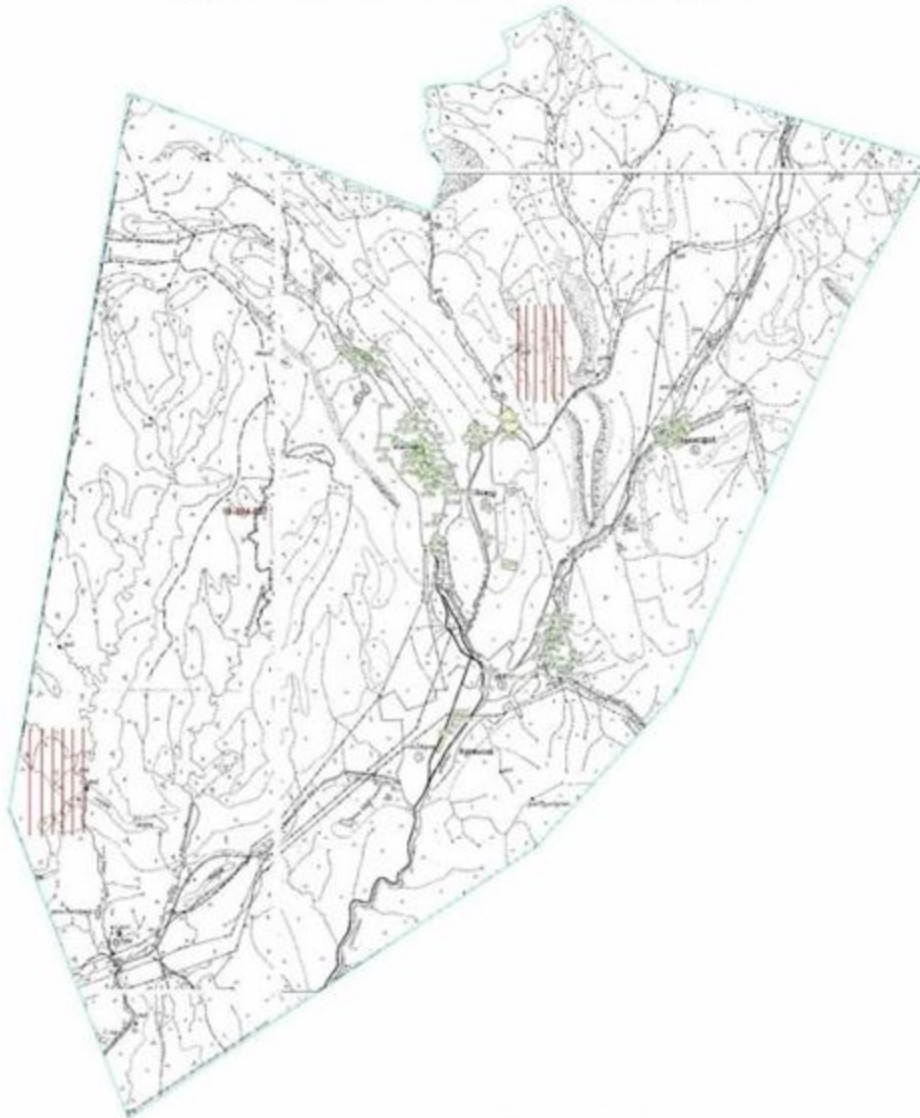
№	Елді мекендер	Елді мекендердегі жалпы жайылымның жер көлемі, гектар	Мал басы мен қажетті жайылымдық жер көлемі, гектар			
			Жылқы	Гектар нормасы	Қажетті жайылым, гектар	Ірі қара мал
1	2	3	4	5	6	7
1	Ащысай	8109	181	9	1629	661
	Барлығы:	8109	181	9	1629	661
Гектар нормасы	Қажетті жайылым, гектар	Ұсақ мал	Гектар нормасы	Қажетті жайылым, гектар	Жалпы қажет жайылым жер көлемі, гектар	Елді мекендердің жалпы жайылыммен қажетті жайылымның айырмасы, (-, +)
8	9	10	11	12	13	14
8	5288	9541	2	19082	25999	-17890
8	5288	9541	2	19082	25999	-17890

Кентау қаласы, Ащысай ауылы бойынша құқықтық белгілейтін құжаттар негізінде жер санаттары, жер учаскелерінің меншік иелері және жер пайдаланушылар бөлінісінде әкімшілік - аумақтық бірлік аумағында жайылымдардың орналасу схемасы (картасы)



Жер санаттары:
Ауылдың барлық жер көлемі - 8402 гектар,
Елді мекен жері - 293 гектар,
Ауыл шаруашылығы жері - 8109 гектар,
Жайылымдық жер - 8109 гектар

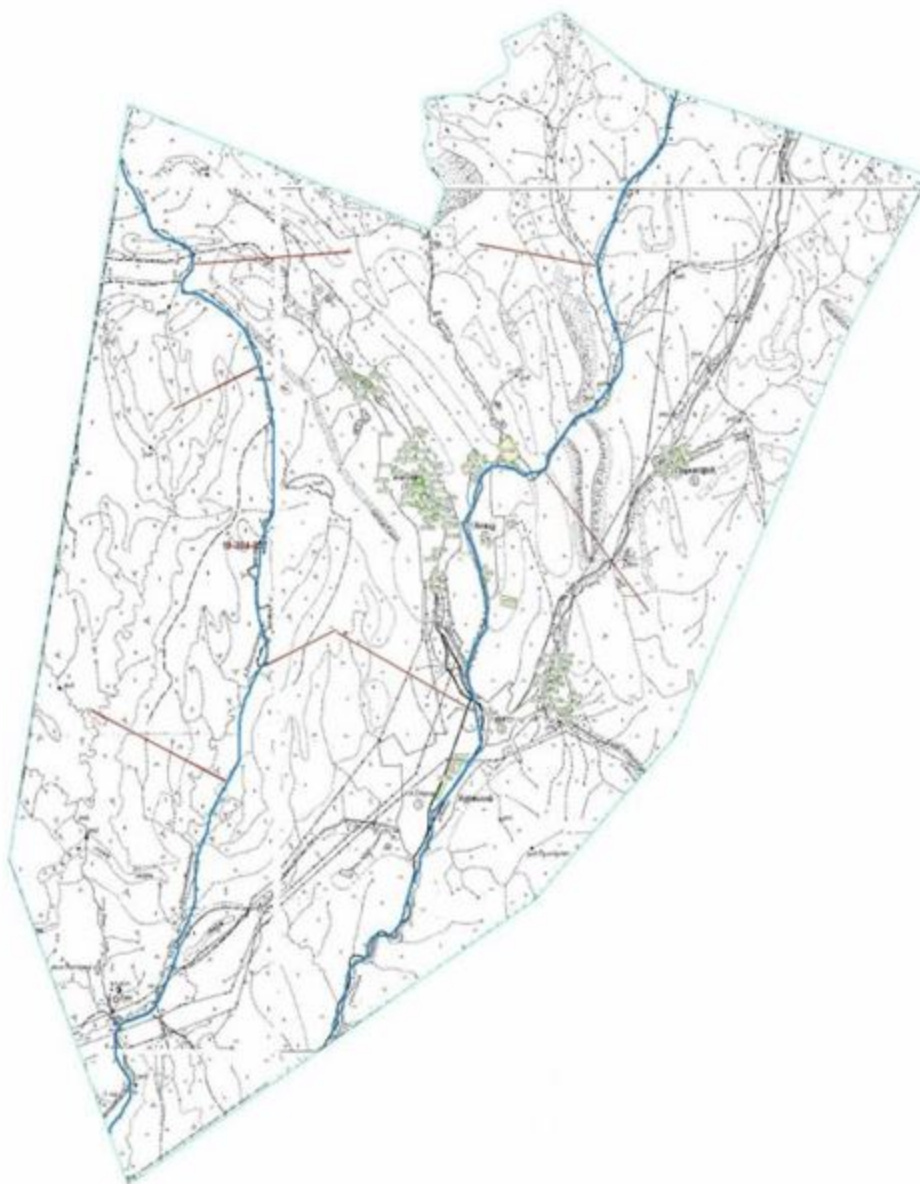
Кентау қаласы, Ащысай ауылы бойынша жайылымы жоқ жеке және (немесе) заңды тұлғалардың ауыл шаруашылығы жануарларының мал басын орналастыру үшін жайылымдарды қайта бөлу және оны берілетін жайылымдарға ауыстыру схемасы және аудандық маңызы бар қала, ауыл округ маңында орналасқан жайылымдармен қамтамасыз етілмеген жеке және (немесе) заңды тұлғалардың ауыл шаруашылығы жануарларының мал басын шалғайдағы жайылымдарға орналастыру схемасы



Шартты белгілері:

- жайылымы жоқ тұлғалар малын жаю үшін берілетін ауыл маңындағы жайылым
- жайылымы жоқ тұлғаларға малын жаю үшін берілетін шалғайдағы жайылым

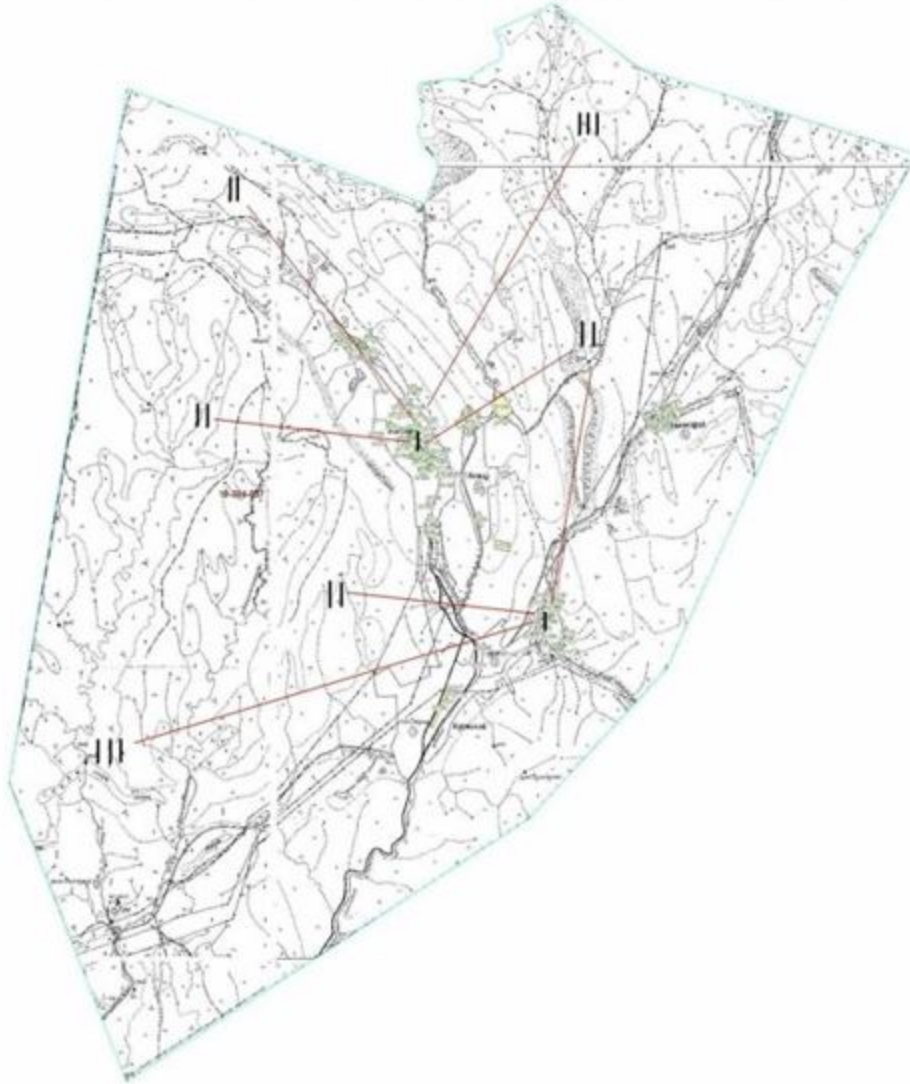
Кентау қаласы, Ашысай ауылы бойынша жайылым пайдаланушылардың су тұтыну нормасына сәйкес жасалған су көздеріне (көлдерге, өзендерге, тоғандарға, апандарға, суару немесе суландыру каналдарына, құбырлы немесе шахтылы құдықтарға) қол жеткізу схемасы



Шартты белгілері:

- Су көздері
(Итқырған, Ортаңды өзендері)
- Су көздеріне қол жеткізу схемасы

Кенгау каласы, Ашысай ауылы бойынша ауыл шаруашылығы жануарларын жаюдың және айдаудың маусымдық маршруттарын белгілейтін жайылымдарды пайдалану жөніндегі күнтізбелік графигі



Шартты белгілері:

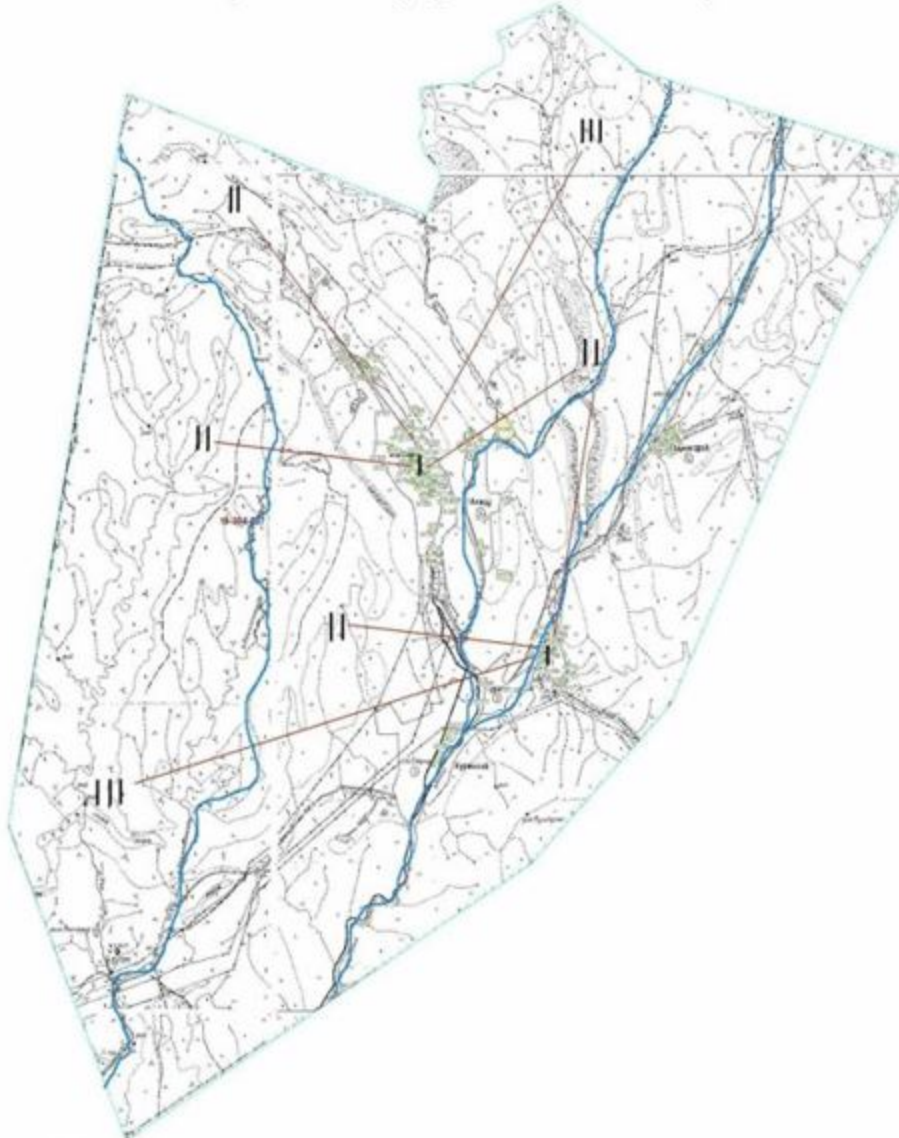
I - Елді мекен жерлері,

II - Сәуір - тамыз айларында мал жайылатын жайылым,

III - Тамыз - қыркүйек айларында мал жайылатын жайылым

■ Ауыл шаруашылығы жануарларын жаюдың және айдаудың маусымдық маршрут белгісі

Кентау қаласы, Ащысай ауылы бойынша жайылым айналымдарының қолайлы схемасы және жайылымдардың оның ішінде маусымдық жайылымдардың сыртқы және ішкі шекаралары мен алаңдары, жайылымдық инфрақұрылым объектілері белгіленген картасы



Шартты белгілері:

I - Елді мекен жерлері,

II - Сәуір - тамыз айларында мал жайылатын жайылым,

III - Тамыз - қыркүйек айларында мал жайылатын жайылым

■ Жайылымдық инфрақұрылым объектілері
(Итқырған, Ортанды өзендері)

5. Қарнақ ауылы.

Орталығы – Қарнақ ауылы.

Елді мекендері – Қарнақ, Құшата елді мекені.

Халық саны – 11703 адам.

Ауылдың жалпы жер көлемі – 42571 гектар.

Оның ішінде:

Ауыл шаруашылық жер – 40600 гектар;

жалпы егістік – 4216 гектар;
 суармалы жер – 2300 гектар;
 шабандық жер – 576 гектар;
 көп жылдық екпелер – 716 гектар;
 жайылымдық жер – 35092 гектар.

Елді мекен бойынша ауыл шаруашылығы жануарлары мал басының саны туралы деректер.

№	Елді мекен	Түйе	Жылқы	Ірі қара мал	Ұсақ мал
1	Қарнак	-	350	6000	12000
2	Құшата	-	30	175	90
	Барлығы:	-	380	6175	12090

Ветеринариялық-санитариялық мекемелер туралы деректер:

№	Ауыл округі	Ветеринариялық станциялар	Ұсақ малдарды шомылдыру орындары	Жасанды ұрықтандыру пунктері	Биотермиялық Шұңқырлар
1	Қарнак	1	1	1	1
2	Құшата				
	Барлығы:	1	1	1	1

Ауыл шаруашылығы жануарларын жаюдың және айдаудың маусымдық маршруттарын белгілейтін жайылымдарды пайдалану жөніндегі күнтізбелік графигі. Сонымен қатар жайылымның кезеңінің ұзақтығы:

№	Жайылым аймаққа малдардың айдап шығарылу мерзімі	Жайылым аймаққа шығарылған малдардың қайтарылу мерзімі	Ескерту
1	Сәуір-мамыр	Тамыз-қазан	

Ауыл шаруашылығы жануарларының мал басына шаққандағы жайылымның қажеттілігі туралы кестесі:

№	Елді мекендер	Елді мекендердегі жалпы жайылымның жер көлемі, гектар	Мал басы мен қажетті жайылымдық жер көлемі, гектар			
			Жылқы	Гектар нормасы	Қажетті жайылым, гектар	Ірі қара мал
1	2	3	4	5	6	7
1	Қарнак	29587	350	9	3150	6000
	Құшата	5505	30	9	270	175
	Барлығы :	35092	380	9	3420	6175
Гектар нормасы	Қажетті жайылым, гектар	Ұсақ мал	Гектар нормасы	Қажетті жайылым, гектар	Жалпы қажет жайылым жер көлемі, гектар	Елді мекендердің жалпы жайылыммен қажетті жайылымның айырмасы ,(-,+)
8	9	10	11	12	13	14
8	48000	12000	2	24000	75150	-45563
8	1400	90	2	180	1850	+3655
8	49400	12090	2	24180	77000	-39908

Кентау қаласы, Қарнак ауылы бойынша құқықтық белгілейтін құжаттар негізінде жер санаттары, жер учаскелерінің меншік иелері және жер пайдаланушылар бөлінісінде әкімшілік - аумақтық бірлік аумағында жайылымдардың орналасу схемасы (қартасы)



Жер санаттары:
Ауылдың барлық жер көлемі - 42738 гектар,
Оның ішінде елді мекен жері - 1971 гектар,
Ауыл шаруашылығы жері - 40767 гектар,
Жалпы егістік - 1304 гектар,
Оның ішінде суармалы жер - 2400 гектар,
Көп жылдық егістер - 716 гектар,
Шабындық жер - 576 гектар,
Жайылым жер - 35259 гектар

Кентау каласы, Карнак ауылы бойынша жайылымы жок жеке және (немесе) заңды тұлғалардың ауыл шаруашылығы жануарларының мал басын орналастыру үшін жайылымдарды қайта бөлу және оны берілетін жайылымдарға ауыстыру схемасы және аудандық маңғзы бар қала, ауыл округ маңында орналасқан жайылымдармен қамтамасыз етілмеген жеке және (немесе) заңды тұлғалардың ауыл шаруашылығы жануарларының мал басын шалғайдағы жайылымдарға орналастыру схемасы



Шартты белгілері:

- жайылымы жок тұлғалар малын жаю үшін берілетін ауыл маңындағы жайылым
- жайылымы жок тұлғаларға малын жаю үшін берілетін шалғайдағы жайылым

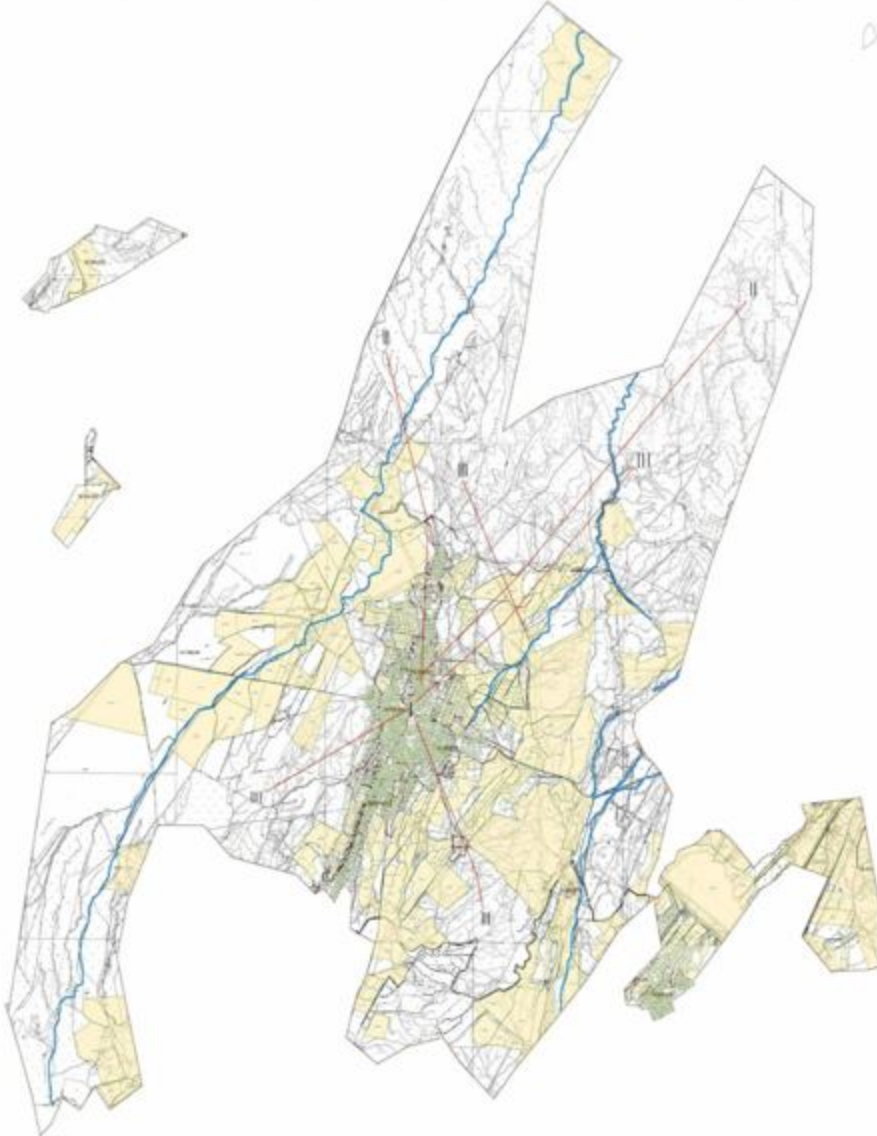
Кентау қаласы, Қарнақ ауылы бойынша жайылым пайдаланушылардың су тұтыну нормасына сәйкес жасалған су көздеріне (көлдерге, өзендерге, тоғандарға, апандарға, суару немесе суландыру каналдарына, құбырлы немесе шахтылы құдықтарға) қол жеткізу схемасы



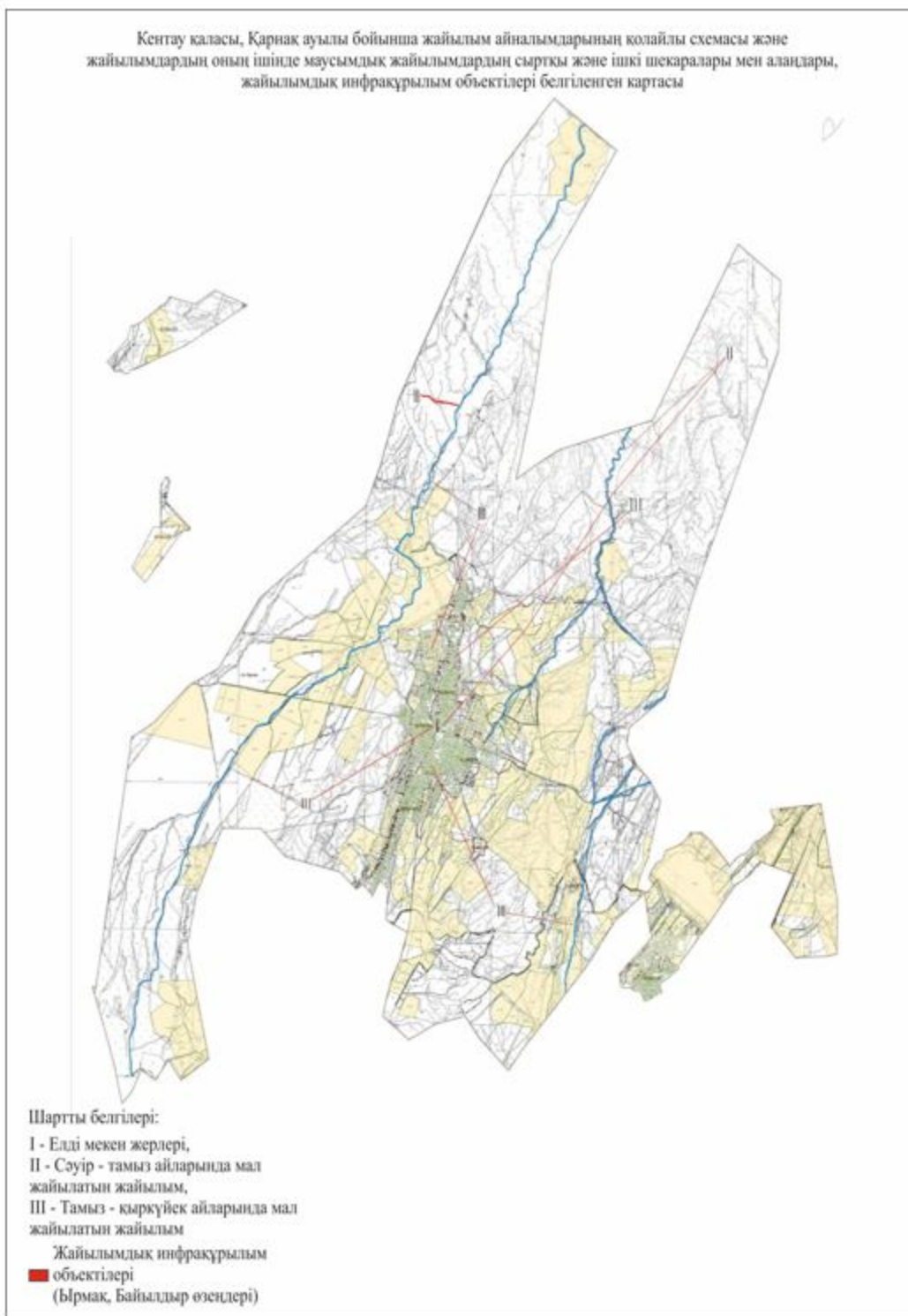
Шартты белгілері:

- Су көздері
(Ырмақ, Байылдыр өзендері)
- Су көздеріне қол жеткізу схемасы

Кентау каласы, Қарнақ ауылы бойынша ауыл шаруашылығы жануарларын жаюдың және айдаудың маусымдық маршруттарын белгілейтін жайылымдарды пайдалану жөніндегі күнтізбелік графигі



Шартты белгілері:
I - Елді мекен жерлері,
II - Сәуір - тамыз айларында мал жайылатын жайылым,
III - Тамыз - қыркүйек айларында мал жайылатын жайылым
■ Ауыл шаруашылығы жануарларын жаюдың және айдаудың маусымдық маршрут белгісі



6. Бабайқорған ауыл округі

Орталығы—Бабайқорған ауылы.

Елді мекендері- Бабайқорған, Абай, Құмайлықас, Үлгілі.

Халық саны - 7679 адам.

Округтің жалпы жер көлемі-111 707 гектар.

Оның ішінде:

ауыл шаруашылық жер-37 387 гектар;

жалпы егістік-2421 гектар.
суғармалы жер -2421 гектар;
көп жылдық екпелер – 527 гектар;
жайылымдық жер -34144 гектар.

Елді мекен бойынша ауыл шаруашылығы жануарлары мал басының саны туралы деректер.

№	Елді мекен	Түйе	Жылқы	Ірі қара мал	Ұсақ мал
1	Абай	-	510	1852	17230
5	Бабайқорған	-	352	1594	8552
6	Үлгілі	-	124	804	7700
8	Құмайлықас	10	134	600	6100
	Барлығы:	-	2036	5684	48635

Ветеринариялық-санитариялық мекемелер туралы деректер:

№	Ауыл округі	Ветеринариялық станциялар	Ұсақ малдарды шомылдыру орындары	Жасанды ұрықтандыру пунктері	Биотермиялық Шұңқырлар
1	Абай				
2	Бабайқорған	1	1	1	1
3	Үлгілі				
4	Құмайлықас				
	Барлығы:	1	1	1	1

Ауыл шаруашылығы жануарларын жаюдың және айдаудың маусымдық маршруттарын белгілейтін жайылымдарды пайдалану жөніндегі күнтізбелік графигі. Сонымен қатар жайылымның кезеңінің ұзақтығы:

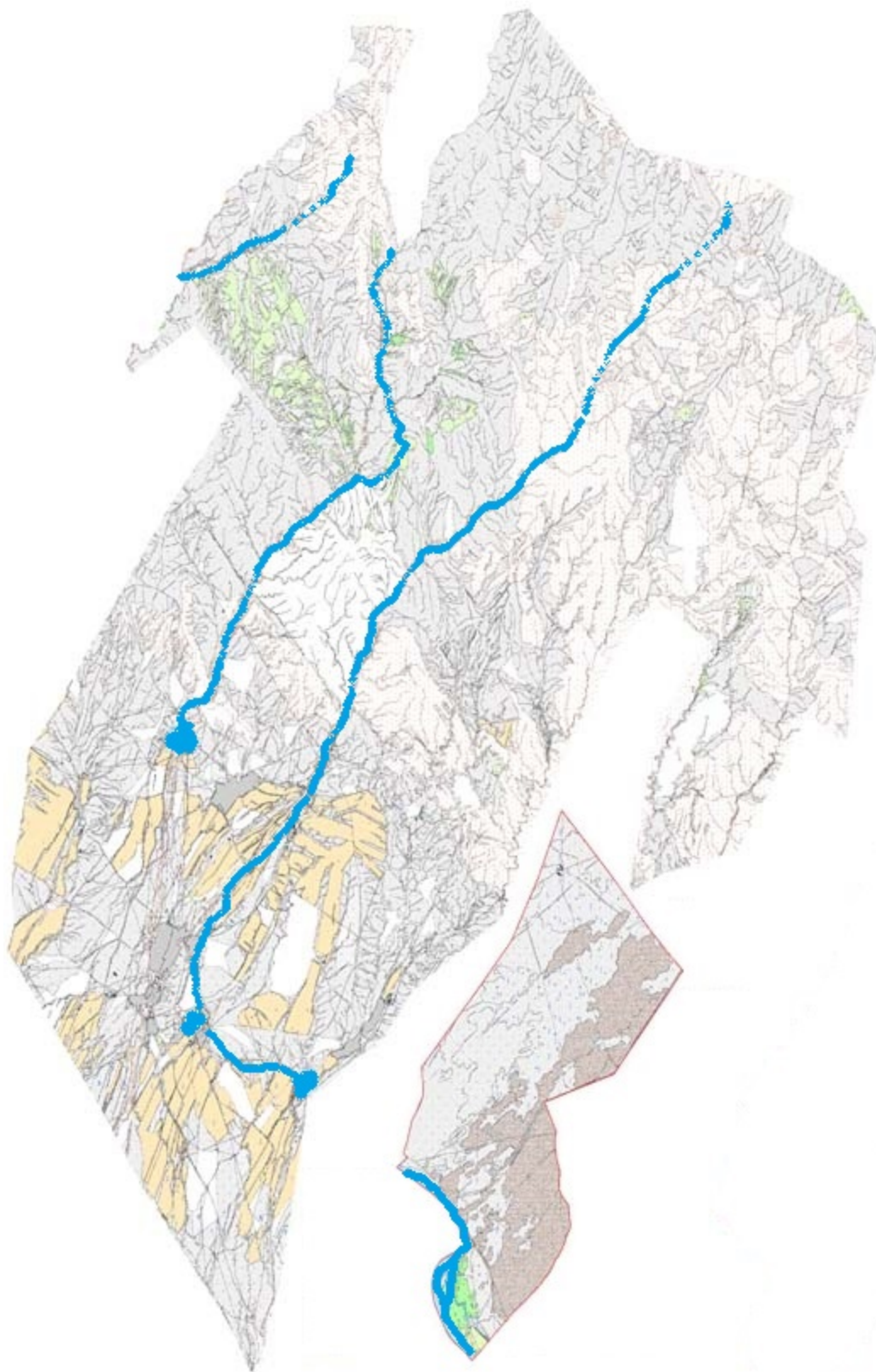
№	Жайылым аймаққа малдардың айдап шығарылу мерзімі	Жайылым аймаққа шығарылған малдардың қайтарылу мерзімі	Ескерту
1	Сәуір-мамыр	Тамыз-қазан	

Ауыл шаруашылығы жануарларының мал басына шаққандағы жайылымның қажеттілігі туралы кестесі:

№	Елді мекендер	Елді мекендердегі жалпы жайылымның жер көлемі, гектар	Мал басы мен қажетті жайылымдық жер көлемі, гектар			
			Жылқы	Гектар нормасы	Қажетті жайылым, гектар	Ірі қара мал
1	2	3	4	5	6	7
1	Бабайқорған	18100	352	9	3168	1594
2	Абай	8500	510	9	4590	1852
3	Құмайлықас	5130	134	9	1206	600
4	Үлгілі	2414	124	9	1116	804
	Барлығы:	19503	2036	9	18324	5684
Гектар нормасы	Қажетті жайылым, гектар	Ұсақ мал	Гектар нормасы	Қажетті жайылым, гектар	Жалпы қажет жайылым жер көлемі, гектар	Елді мекендердің жалпы жайылыммен қажетті жайылымның айырмасы, (-, +)

8	9	10	11	12	13	14
8	12752	8552	2	17104	33024	-14924
8	14816	17230	2	34460	53866	-45366
8	4800	6100	2	12200	18206	-13076
8	6432	7700	2	15400	22948	-20534
8						

Кентау қаласының Бабайқорған ауылдық округі бойынша құқық белгілейтін құжаттар негізінде жер санаттары, жер учаскелерінің меншік иелері және жер пайдаланушылар бөлінісінде әкімшілік - аумақтық бірлік аумағында жайылымдардың орналасу схемасы (картасы)



Жер санаттары:

округтің жалпы жер көлемі: 111707 гектар

оның ішінде ауыл шаруашылық жерлер: 37387 гектар

жалпы егістік жерлер: 2421 гектар

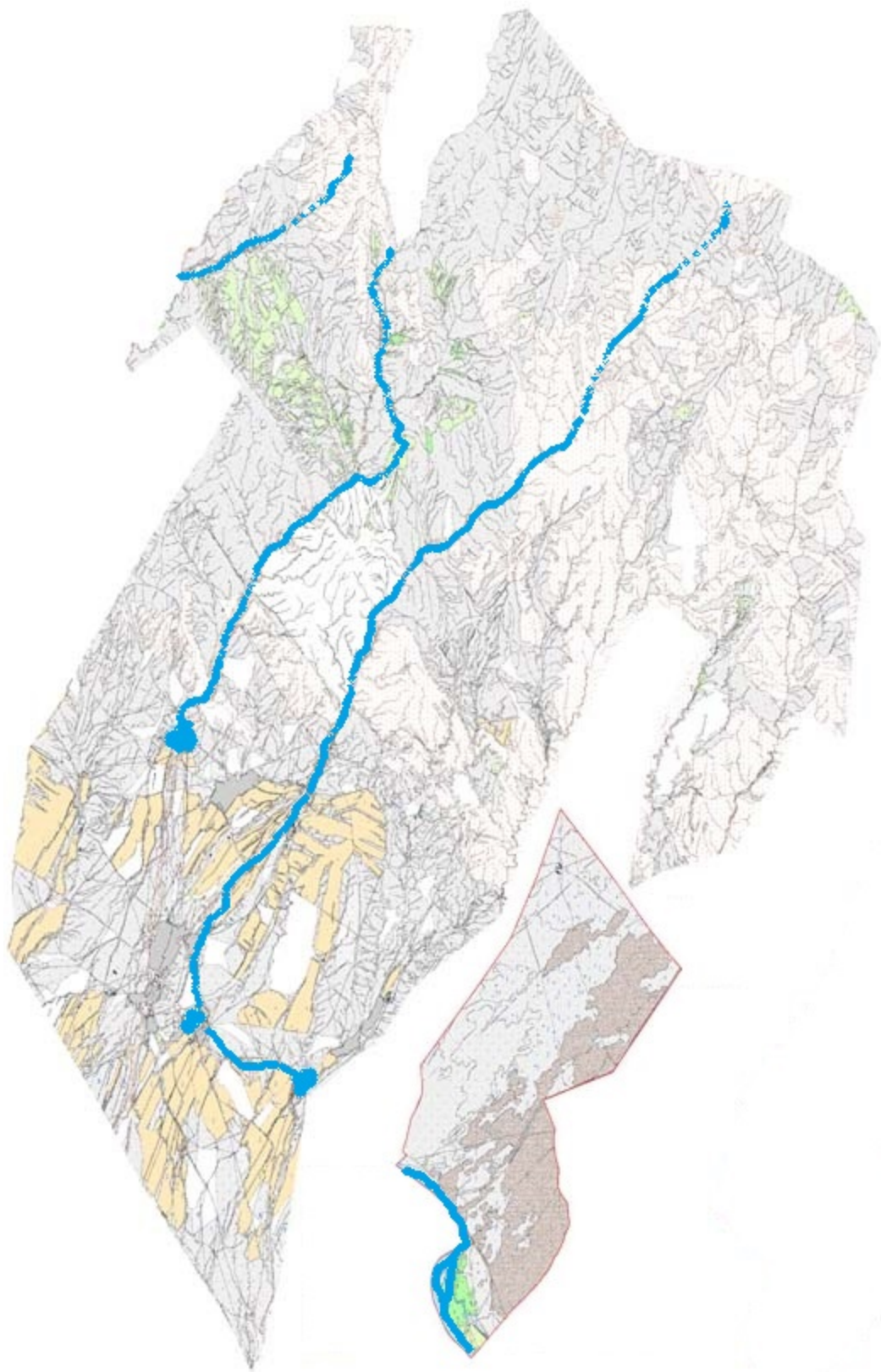
оның ішінде суармалы жерлер: 2421 гектар

көпжылдық екпелер: 527 гектар

шабындық жерлер: 295 гектар

жайылымдық жерлер: 34144 гектар

Кентау қаласының Бабайқорған ауылдық округі бойынша жайылымы жоқ жеке және (немесе) заңды тұлғалардың ауыл шаруашылығы жануарларының мал басын орналастыру үшін жайылымдарды қайта бөлу және оны берілетін жайылымдарға ауыстыру схемасы және аудандық маңызы бар қала, кент ауыл, ауылдық округ маңында орналасқан жайылымдармен қамтамасыз етілмеген жеке және немесе заңды тұлғалардың ауыл шаруашылығы жануарларын мал басын шалғайдағы жайылымдарға орналастыру схемасы



Шартты белгілер:

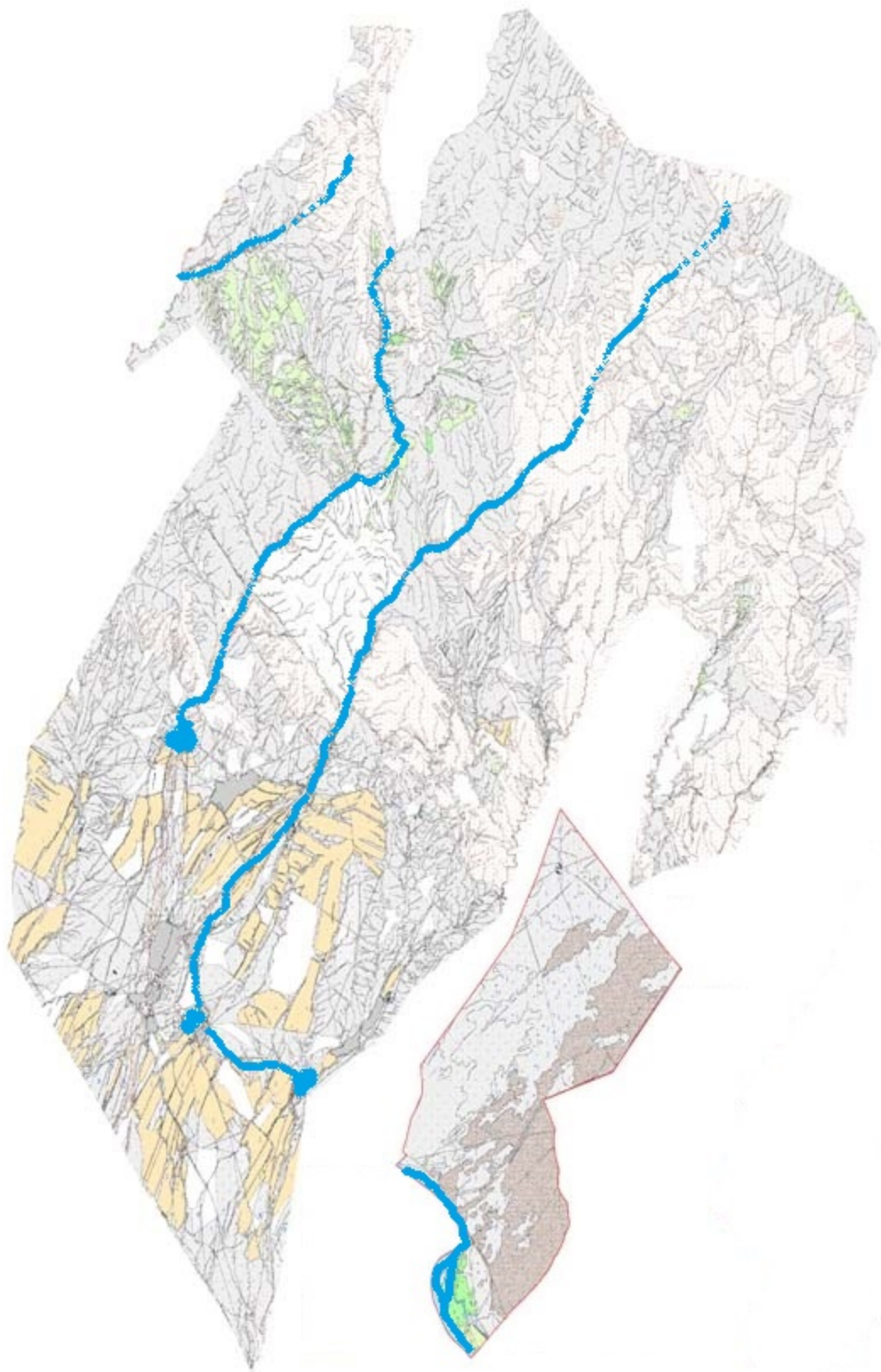




елді мекеннің маңында
орналасқан жайылымдар



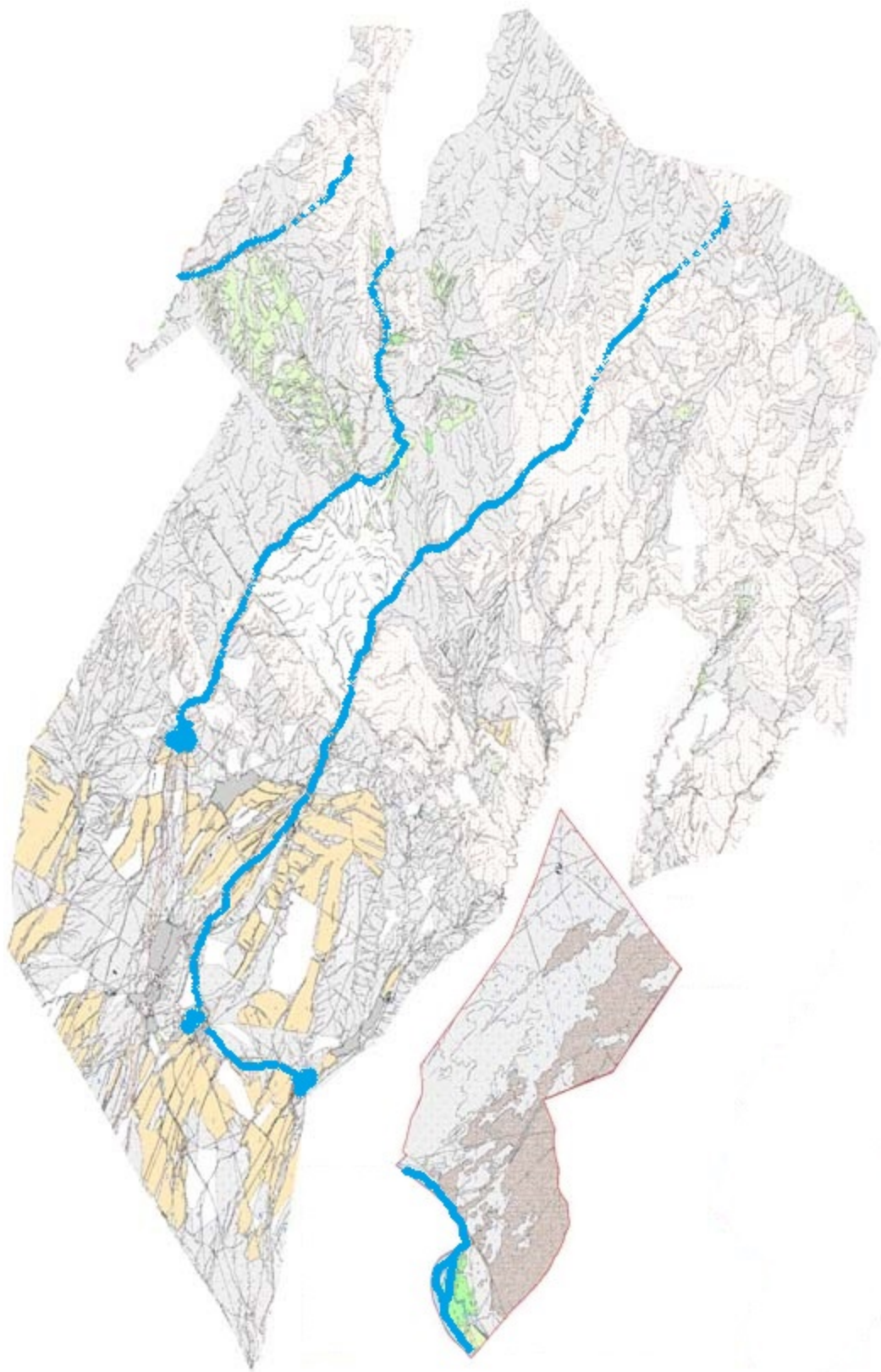
жайылымы жоқ тұлғаларға
малын жаю үшін берілетін
шалғайдағы жайылымдар

Кентау қаласының Бабайқорған ауылдық округі бойынша жайылым пайдаланушылардың су тұтыну нормасына сәйкес жасалған су көздеріне (көлдерге, өзендерге, тоғандарға, апандарға, суару немесе суландыру, каналдарына, құбырлы немесе шахталы құдықтарға) қол жеткізу схемасы



- Шартты белгілер:
-  су көздері (өзендер)
 -  су көздеріне қол жеткізу схемасы

Кентау қаласының Бабайқорған ауылдық округі бойынша ауыл шаруашылығы жануарларын жаюдың және айдаудың маусымдық маршруттарын белгілейтін жайылымдарды пайдалану жөніндегі күнтізбелік графигі



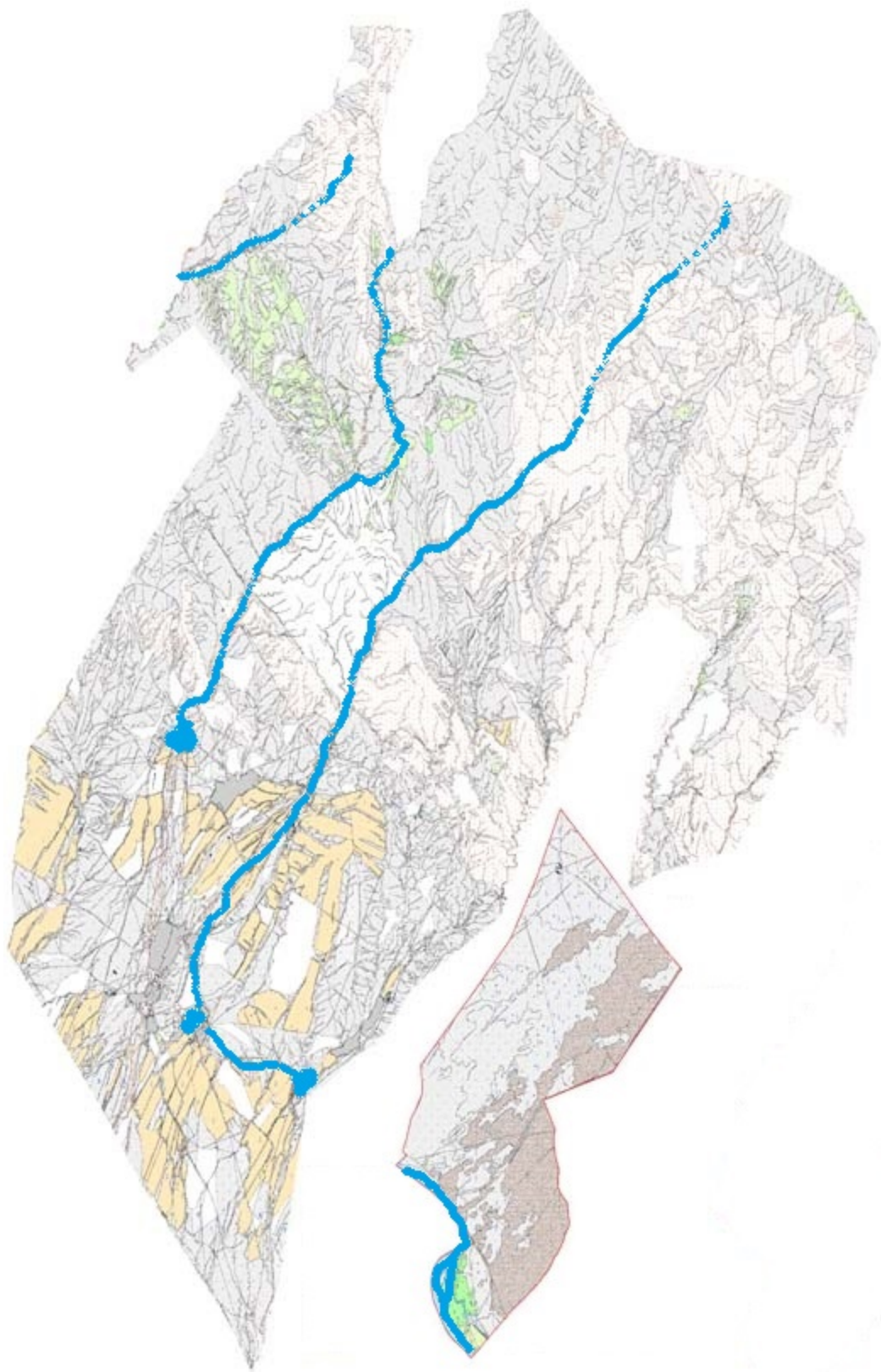
Шартты белгілер:

I-елді мекен жерлері

II-сәуір-тамыз айларында мал жайылатын жайылымдар

→ III-тамыз-қыркүйек айларында мал жайылатын жайылымдар
ауыл шаруашылығы жануарларын жаюдың және айдаудың
маусымдық маршрут белгісі

Кентау қаласының Бабайқорған ауылдық округі бойынша жайылым айналымдарының қолайлы схемасы және жайылымдардың, оның ішінде маусымдық жайылымдардың сыртқы және ішкі шекаралары мен алаңдары, жайылымдық инфрақұрылым объектілері белгіленген картасы



Шартты белгілер:

I-елді мекен жерлері

II-сәуір-тамыз айларында мал жайылатын жайылымдар

III-тамыз-қыркүйек айларында мал жайылатын жайылымдар
жайылымдық инфрақұрылым объектілері (өзендер)

7. Майдантал ауылдық округі

Орталығы- Майдантал ауылы.

Елді мекендері-Ынталы, Егізқара, Қаражон.

Халық саны-4092 адам.

Округтің жалпы жер көлемі-65751 гектар.

Оның ішінде:

ауыл шаруашылық жер-40910 гектар;

жалпы егістік-1841 гектар;

суармалы жер-1841 гектар;

көп жылдық екпелер-164 гектар;

шабындық жер-105 гектар;

жайылымдық жер- 38800 гектар.

Елді мекен бойынша ауыл шаруашылығы жануарлары мал басының саны туралы деректер.

№	Елді мекен	Түйе	Жылқы	Ірі кара мал	Ұсақ мал
1	Ынталы	83	436	1942	18608
2	Егізқара	10	619	172	7300
3	Қаражон	-	356	791	5250
	Барлығы:	93	1411	2905	31158

Ветеринариялық-санитариялық мекемелер туралы деректер:

№	Ауыл округі	Ветеринариялық станциялар	Ұсақ малдарды шомылдыру орындары	Жасанды ұрықтандыру пунктері	Биотермиялық Шұңқырлар
1	Майдантал		3	1	
2	Егізқара		1		
3	Ынталы	1	1	1	
4	Қаражон		1		
	Барлығы:	1	6	2	

Ауыл шаруашылығы жануарларын жаюдың және айдаудың маусымдық маршруттарын белгілейтін жайылымдарды пайдалану жөніндегі күнтізбелік графигі. Сонымен қатар жайылымның кезеңінің ұзақтығы:

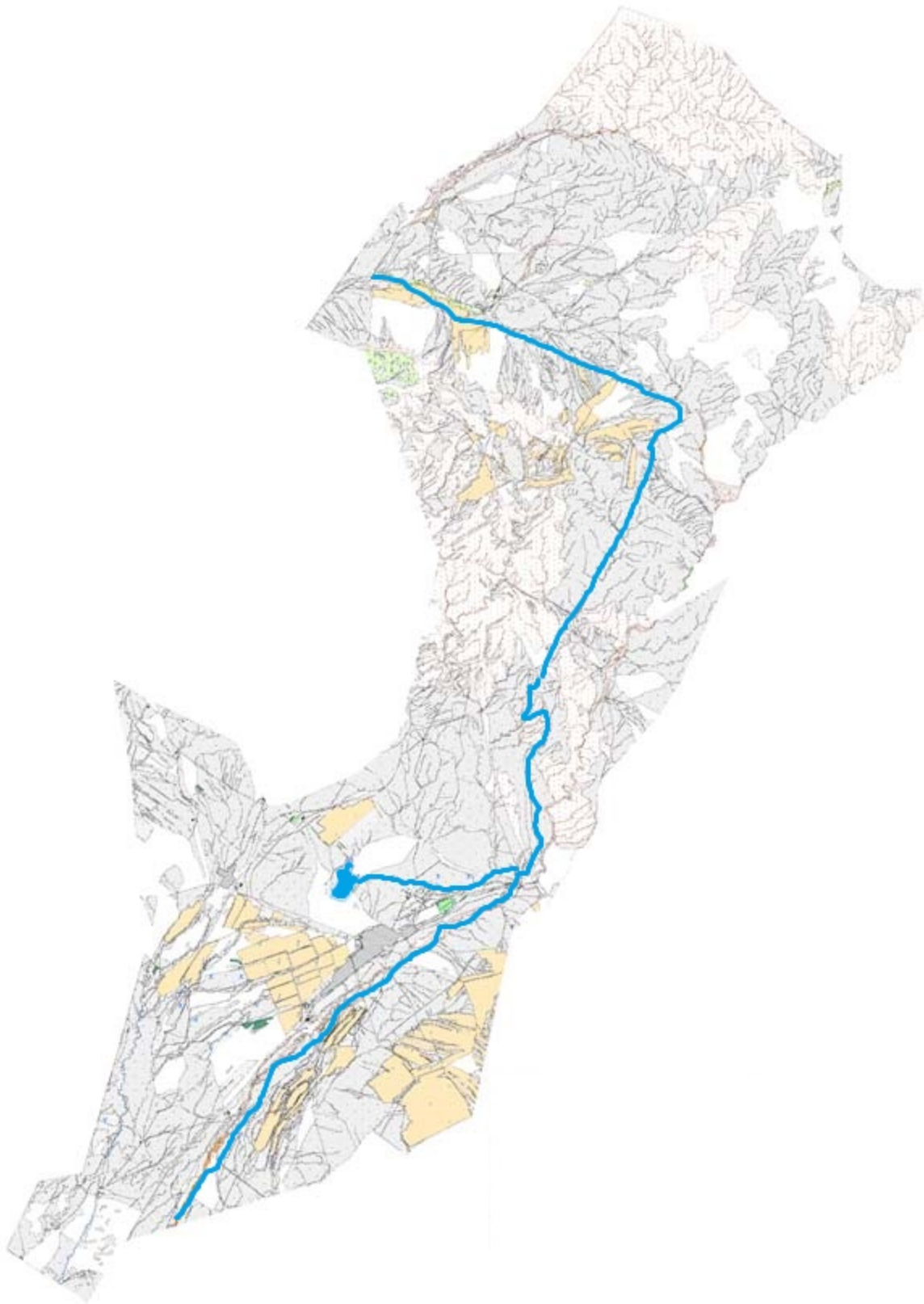
№	Жайылым аймаққа малдардың айдап шығарылу мерзімі	Жайылым аймаққа шығарылған малдардың қайтарылу мерзімі	Ескерту
1	Сәуір-мамыр	Тамыз-қазан	

Ауыл шаруашылығы жануарларының мал басына шаққандағы жайылымның қажеттілігі туралы кестесі:

--	--	--	--

№	Елді мекендер	Елді мекендердегі жалпы жайылымның жер көлемі, гектар	Мал басы мен қажетті жайылымдық жер көлемі, гектар			
			Жылқы	Гектар нормасы	Қажетті жайылым, гектар	Ірі қара мал
1	2	3	4	5	6	7
1	Майдантал	38800	236	9	2124	1000
2	Ынталы	13500	200	9	1800	942
3	Егізқара	12000	619	9	5571	172
4	Қаражон	13300	356	9	3204	791
	Барлығы:	77600	1411	9	12699	2905
Гектар нормасы	Қажетті жайылым, гектар	Ұсақ мал	Гектар нормасы	Қажетті жайылым, гектар	Жалпы қажет жайылым жер көлемі, гектар	Елді мекендердің жалпы жайылыммен қажетті жайылымның айырмасы,(-,+)
8	9	10	11	12	13	14
8	8000	10000	2	20000	30124	+8676
8	7536	8608	2	17216	26552	-13052
8	1376	7300	2	14600	21547	-9547
8	6328	5250	2	10500	20032	-6732
8	23240	31158	2	62316	98255	20655

Кентау қаласының Майдантал ауылдық округі бойынша құқық белгілейтін құжаттар негізінде жер санаттары, жер учаскелерінің меншік иелері және жер пайдаланушылар бөлінісінде әкімшілік - аумақтық бірлік аумағында жайылымдардың орналасу схемасы (картасы)



Жер санаттары:

округтің жалпы жер көлемі: 65751 гектар

оның ішінде ауыл шаруашылық жерлер: 40910 гектар

жалпы егістік жерлер: 1841 гектар

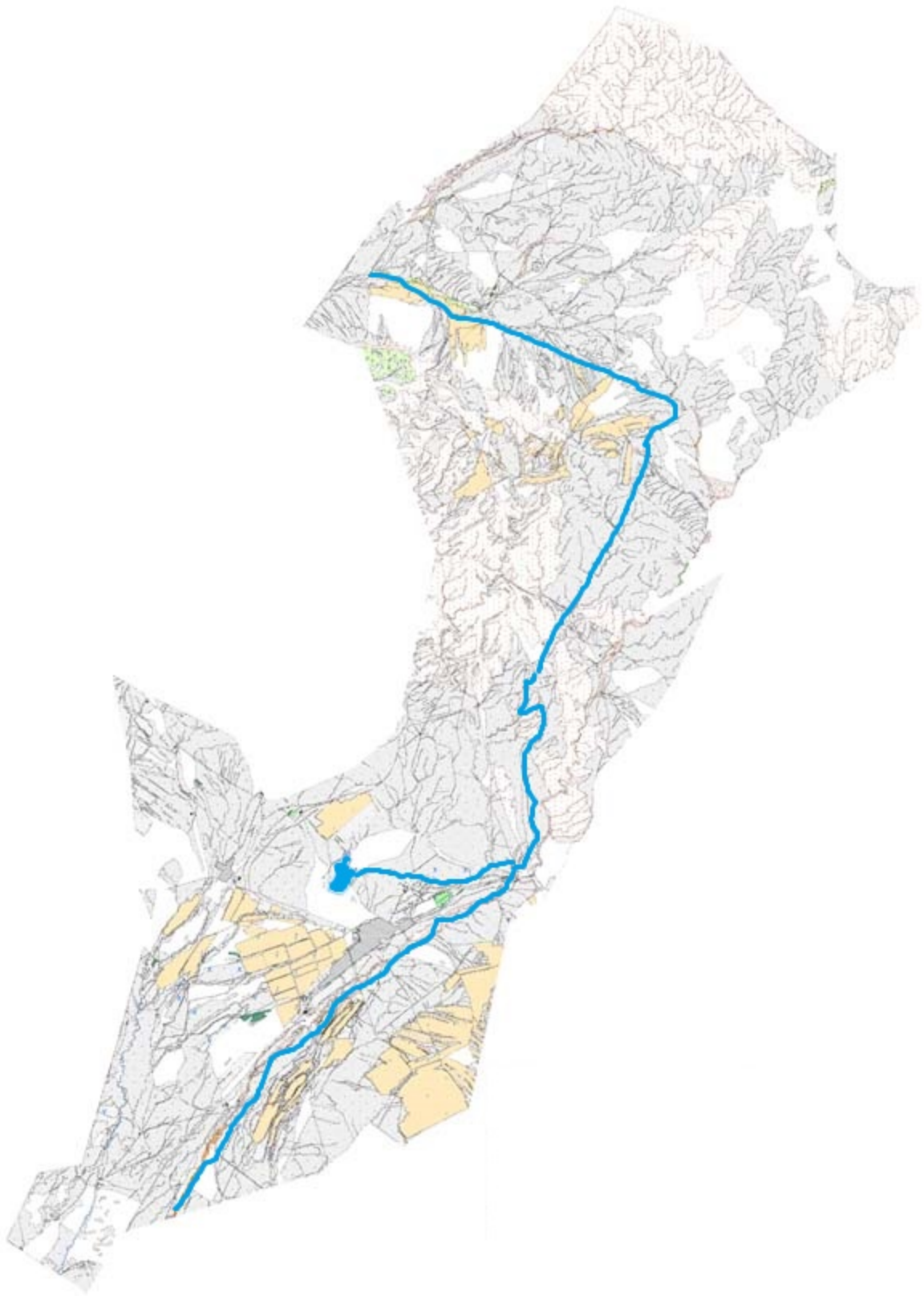
оның ішінде суармалы жерлер: 1841 гектар

көпжылдық екпелер: 164 гектар

шабындық жерлер: 105 гектар

жайылымдық жерлер: 38800 гектар

Кентау қаласының Майдантал ауылдық округі бойынша жайылымы жоқ жеке және (немесе) заңды тұлғалардың ауыл шаруашылығы жануарларының мал басын орналастыру үшін жайылымдарды қайта бөлу және оны берілетін жайылымдарға ауыстыру схемасы және аудандық маңызы бар қала, кент ауыл, ауылдық округ маңында орналасқан жайылымдармен қамтамасыз етілмеген жеке және немесе заңды тұлғалардың ауыл шаруашылығы жануарларын мал басын шалғайдағы жайылымдарға орналастыру схемасы



Шартты белгілер:

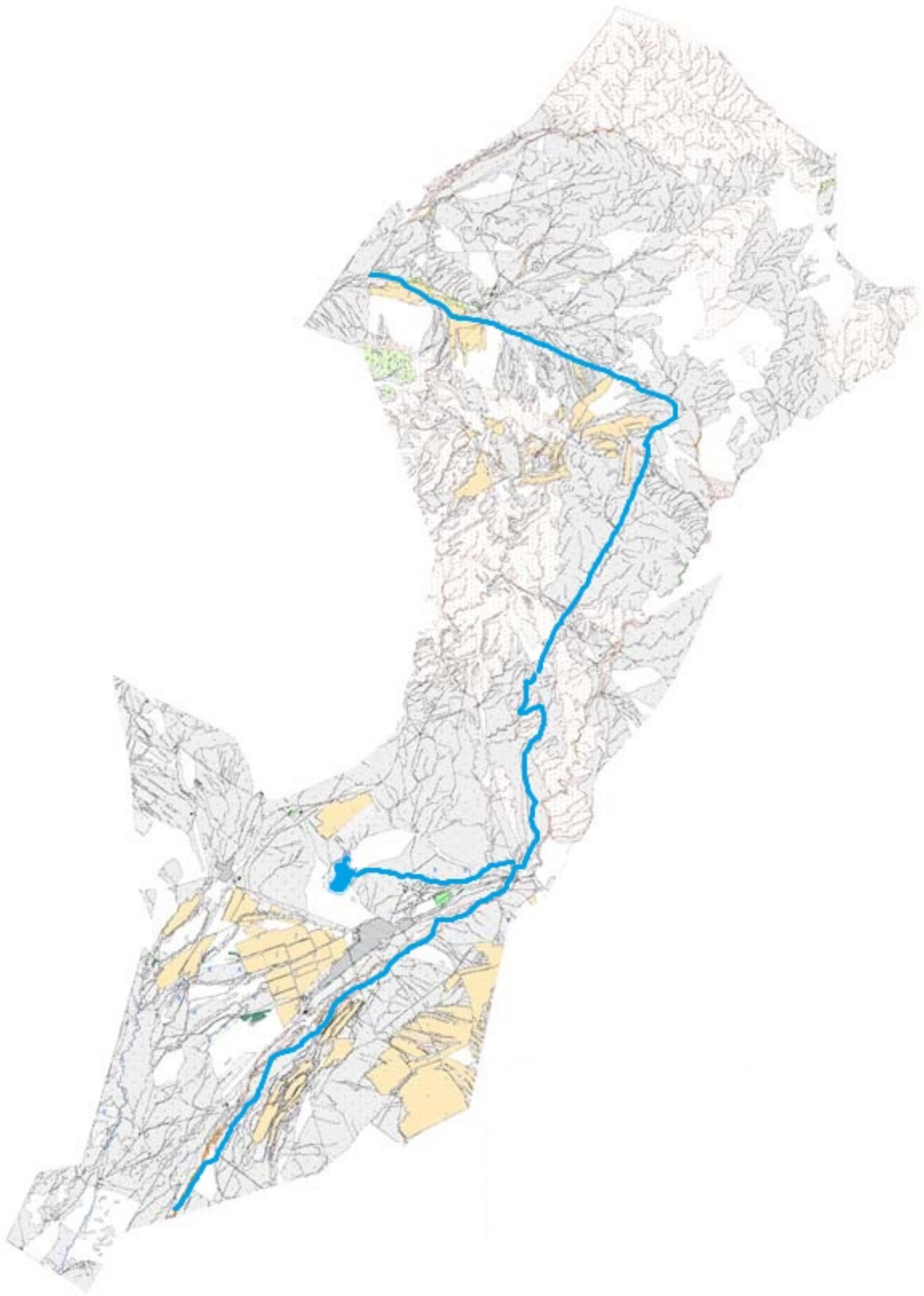




елді мекеннің маңында
орналасқан жайылымдар



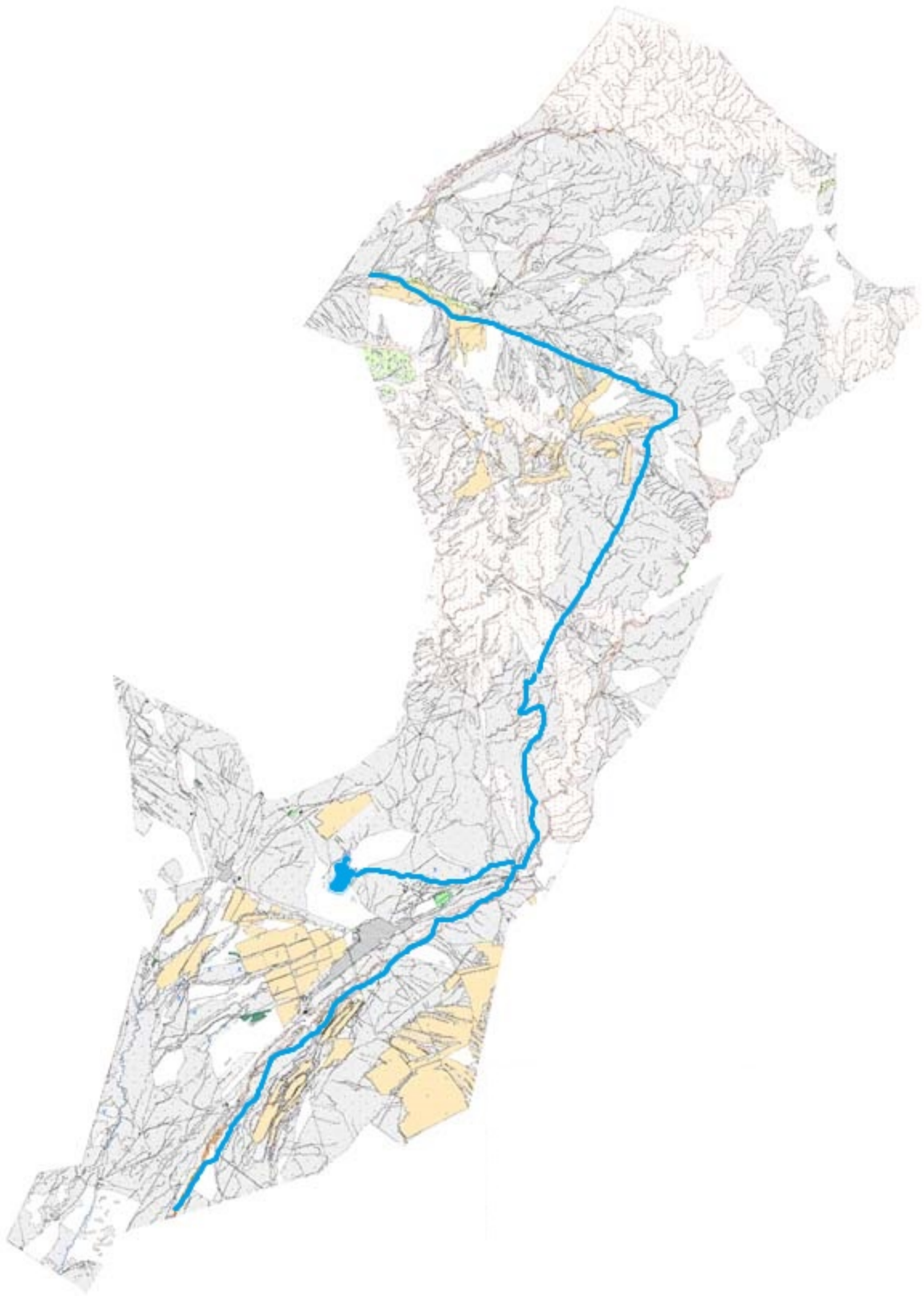
жайылымы жоқ тұлғаларға
малын жаю үшін берілетін
шалғайдағы жайылымдар

Кентау қаласының Майдантал ауылдық округі бойынша жайылым пайдаланушылардың су тұтыну нормасына сәйкес жасалған су көздеріне (көлдерге, өзендерге, тоғандарға, апандарға, суару немесе суландыру, каналдарына, құбырлы немесе шахталы құдықтарға) қол жеткізу схемасы



- Шартты белгілер:
-  су көздері (өзендер)
 -  су көздеріне қол жеткізу схемасы

Кентау қаласының Майдантал ауылдық округі бойынша ауыл шаруашылығы жануарларын жаюдың және айдаудың маусымдық маршруттарын белгілейтін жайылымдарды пайдалану жөніндегі күнтізбелік графигі



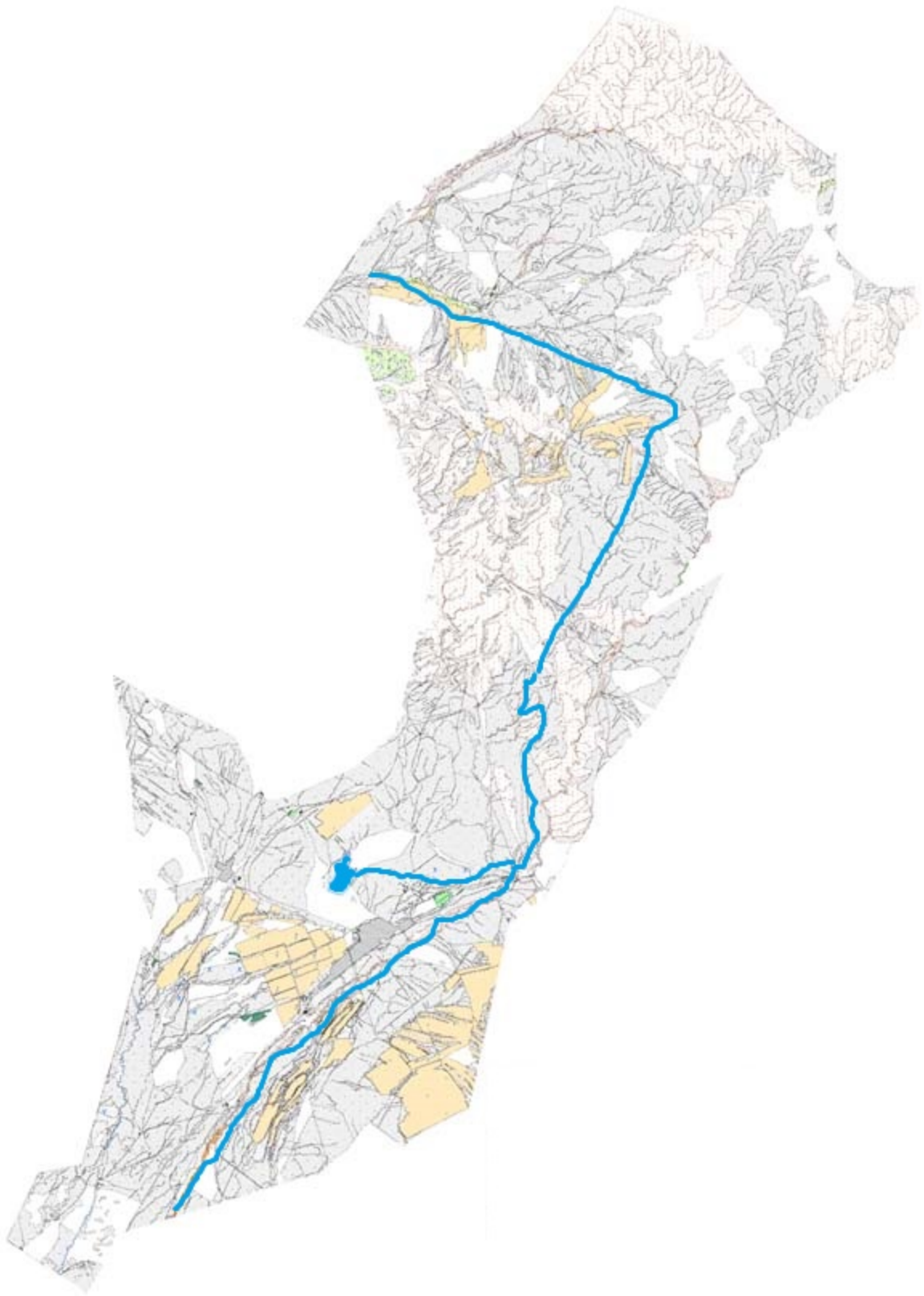
Шартты белгілер:

I-елді мекен жерлері

II-сәуір-тамыз айларында мал жайылатын жайылымдар

→ III-тамыз-қыркүйек айларында мал жайылатын жайылымдар
ауыл шаруашылығы жануарларын жаюдың және айдаудың
маусымдық маршрут белгісі

Кентау қаласының Майдантал ауылдық округі бойынша жайылым айналымдарының қолайлы схемасы және жайылымдардың, оның ішінде маусымдық жайылымдардың сыртқы және ішкі шекаралары мен алаңдары, жайылымдық инфрақұрылым объектілері белгіленген картасы



Шартты белгілер:

I-елді мекен жерлері

II-сәуір-тамыз айларында мал жайылатын жайылымдар

III-тамыз-қыркүйек айларында мал жайылатын жайылымдар
жайылымдық инфрақұрылым объектілері (өзендер)

8. Жібек жолы ауыл округі

Орталығы- Жібек жолы ауылы.

Елді мекендері- Жібек жолы, Сауран, 30 Разъезд.

Халық саны-2449 адам.

Округтің жалпы жер көлемі- 40760 гектар.

Оның ішінде:

ауыл шаруашылық жер-29271 гектар;

жалпы егістік-2090 гектар;

суармалы жер-2090 гектар;

көп жылдық екпелер-670 гектар;

шабындық жер-143 гектар;

жайылымдық жер-26368 гектар.

Елді мекен бойынша ауыл шаруашылығы жануарлары мал басының саны туралы деректер.

№	Елді мекен	Түйе	Жылқы	Ірі қара мал	Ұсақ мал
1	Жібек жолы		150	500	5000
2	Сауран	842	154	689	5503
3	30 Разъезд	6	161	1040	11311
	Барлығы:	848	465	2229	21814

Ветеринариялық-санитариялық мекемелер туралы деректер:

№	Ауыл округі	Ветеринариялық станциялар	Ұсақ малдарды шомылдыру орындары	Жасанды ұрықтандыру пунктері	Биотермиялық Шұңқырлар
1	Жібек жолы		2	1	
2	Сауран	1	1	1	
3	3 0 Разъезд		1		
	Барлығы:	1	4	2	

Ауыл шаруашылығы жануарларын жаюдың және айдаудың маусымдық маршруттарын белгілейтін жайылымдарды пайдалану жөніндегі күнтізбелік графигі. Сонымен қатар жайылымның кезеңінің ұзақтығы:

№	Жайылым аймаққа малдардың айдап шығарылу мерзімі	Жайылым аймаққа шығарылған малдардың қайтарылу мерзімі	Ескерту
1	Сәуір-мамыр	Тамыз-қазан	

Ауыл шаруашылығы жануарларының мал басына шаққандағы жайылымның қажеттілігі туралы кестесі:

№	Елді мекендер	Елді мекендердегі жалпы жайылымның жер көлемі, гектар		Мал басы мен қажетті жайылымдық жер көлемі, гектар		
				Жылқы	Гектар нормасы	Қажетті жайылым, гектар
1	2	3	4	5	6	7
1	Жібек жолы	26368	150	9	1350	500
2	Сауран	13368	154	9	1386	689
3	30Разъезд	10000	161	9	1449	1040
	Барлығы:	52736	465	9	4185	2229
Гектар нормасы	Қажетті жайылым, гектар	Ұсақ мал	Гектар нормасы	Қажетті жайылым, гектар	Жалпы қажет жайылым жер көлемі, гектар	Елді мекендердің жалпы жайылыммен қажетті жайылымның айырмасы ,(-,+)
8	9	10	11	12	13	14
8	40000	5000	2	10000	51350	-24982
8	5512	5503	2	1106	17904	-4536
8	8320	11311	2	22622	32391	-22391
8	53832	21814	2	33728	101645	51909

Кентау қаласының Жібек жолы ауылдық округі бойынша құқық белгілейтін құжаттар негізінде жер санаттары, жер учаскелерінің меншік иелері және жер пайдаланушылар бөлінісінде әкімшілік - аумақтық бірлік аумағында жайылымдардың орналасу схемасы (картасы)



Жер санаттары:

округтің жалпы жер көлемі: 40760 гектар

оның ішінде ауыл шаруашылық жерлер: 29271 гектар

жалпы егістік жерлер: 2090 гектар

оның ішінде суармалы жерлер: 2090 гектар

көпжылдық екпелер: 670 гектар

шабындық жерлер: 143 гектар

жайылымдық жерлер: 26368 гектар

Кентау қаласының Жібек жолы ауылдық округі бойынша жайылымы жоқ жеке және (немесе) заңды тұлғалардың ауыл шаруашылығы жануарларының мал басын орналастыру үшін жайылымдарды қайта бөлу және оны берілетін жайылымдарға ауыстыру схемасы және аудандық маңызы бар қала, кент ауыл, ауылдық округ маңында орналасқан жайылымдармен қамтамасыз етілмеген жеке және немесе заңды тұлғалардың ауыл шаруашылығы жануарларын мал басын шалғайдағы жайылымдарға орналастыру схемасы



Шартты белгілер:





елді мекеннің маңында
орналасқан жайылымдар



жайылымы жоқ тұлғаларға
малын жаю үшін берілетін
шалғайдағы жайылымдар

Кентау қаласының Жібек жолы ауылдық округі бойынша жайылым пайдаланушылардың су тұтыну нормасына сәйкес жасалған су көздеріне (көлдерге, өзендерге, тоғандарға, апандарға, суару немесе суландыру, каналдарына, құбырлы немесе шахталы құдықтарға) қол жеткізу схемасы



- Шартты белгілер:
-  су көздері (өзендер)
 -  су көздеріне қол жеткізу схемасы

Кентау қаласының Жібек жолы ауылдық округі бойынша ауыл шаруашылығы жануарларын жаюдың және айдаудың маусымдық маршруттарын белгілейтін жайылымдарды пайдалану жөніндегі күнтізбелік графигі



Шартты белгілер:

I-елді мекен жерлері

II-сәуір-тамыз айларында мал жайылатын жайылымдар

→ III-тамыз-қыркүйек айларында мал жайылатын жайылымдар
ауыл шаруашылығы жануарларын жаюдың және айдаудың
маусымдық маршрут белгісі

Кентау қаласының Жібек жолы ауылдық округі бойынша жайылым айналымдарының қолайлы схемасы және жайылымдардың, оның ішінде маусымдық жайылымдардың сыртқы және ішкі шекаралары мен алаңдары, жайылымдық инфрақұрылым объектілері белгіленген картасы



Шартты белгілер:

I-елді мекен жерлері

II-сәуір-тамыз айларында мал жайылатын жайылымдар

III-тамыз-қыркүйек айларында мал жайылатын жайылымдар
жайылымдық инфрақұрылым объектілері (өзендер)

9. Шорнақ ауыл округі

Орталығы- Шорнақ.

Елді мекендері- Шорнақ, Қосмезгіл, Аша.

Халық саны-12930 адам.

Округтің жалпы жер көлемі- 71489 гектар.

Оның ішінде:

ауыл шаруашылық жер-60012 гектар;

жалпы егістік-4653 гектар;

суармалы жер-4653 гектар;

көп жылдық екпелер-674 гектар;

шабындық жер-294 гектар;

жайылымдық жер-52486 гектар.

Елді мекен бойынша ауыл шаруашылығы жануарлары мал басының саны туралы деректер.

№	Елді мекен	Түйе	Жылқы	Ірі қара мал	Ұсақ мал
1	Шорнақ	113	36	790	6547
2	Қосмезгіл	112	531	2724	17237
3	Аша	107	23	197	8819
	Барлығы:	332	590	3711	32603

Ветеринариялық-санитариялық мекемелер туралы деректер:

№	Елді мекен	Ветеринариялық станциялар	Ұсақ малдарды шомылдыру орындары	Жасанды ұрықтандыру пунктері	Биотермиялық шұңқырлар
1	Шорнақ	1	-	-	-
2	Қосмезгіл	-	1	1	-
3	Аша	-	-	-	-
	Барлығы:	1	1	1	-

Ауыл шаруашылығы жануарларын жаюдың және айдаудың маусымдық маршруттарын белгілейтін жайылымдарды пайдалану жөніндегі күнтізбелік графигі. Сонымен қатар жайылымның кезеңінің ұзақтығы:

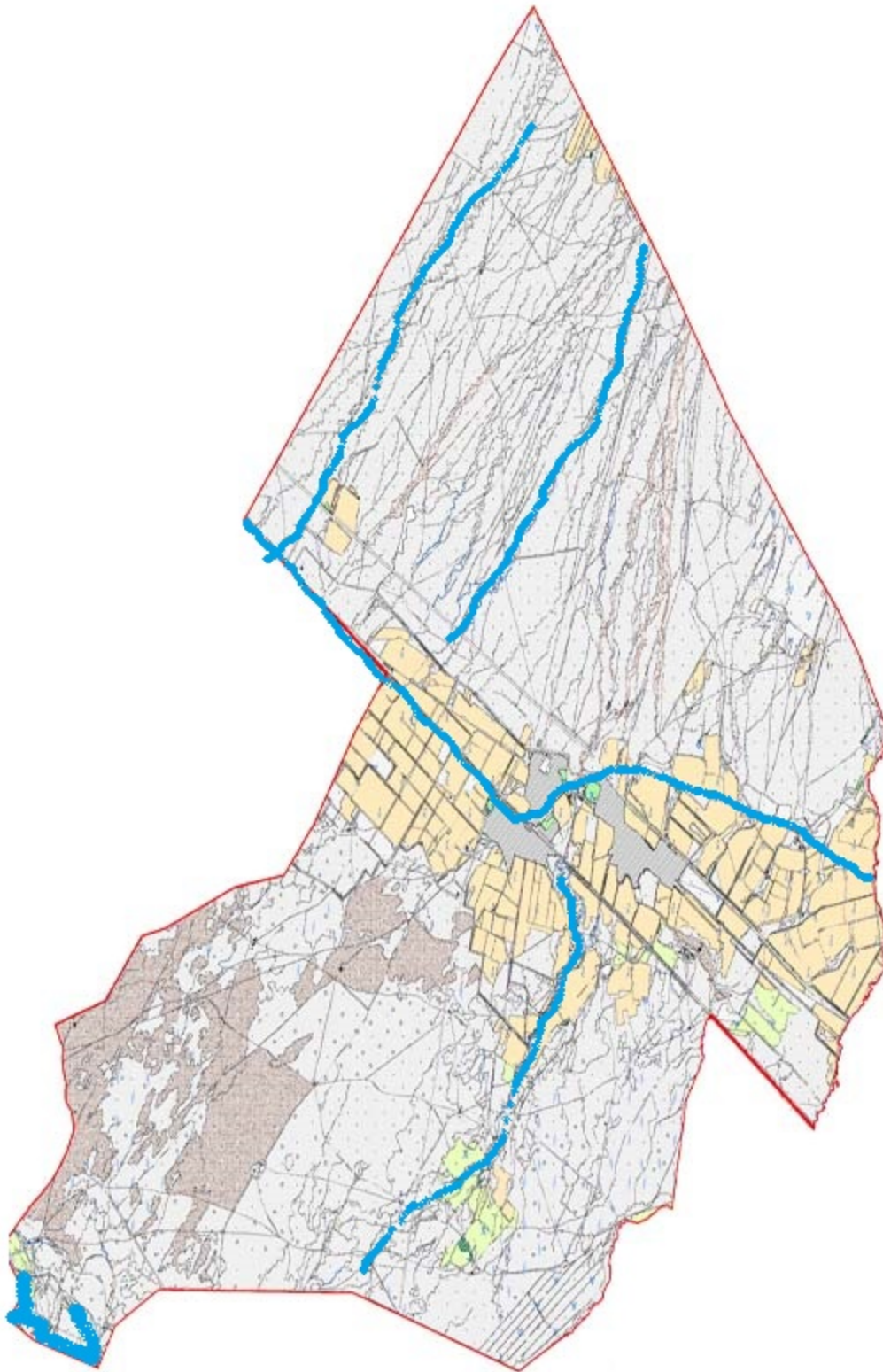
№	Жайылым аймаққа малдардың айдап шығарылу мерзімі	Жайылым аймаққа шығарылған малдардың қайтарылу мерзімі	Ескерту
1	Сәуір-мамыр	Тамыз-қазан	

Ауыл шаруашылығы жануарларының мал басына шаққандағы жайылымның қажеттілігі туралы кестесі:

--	--	--	--

№	Елді мекендер	Елді мекендердегі жалпы жайылымның жер көлемі, гектар	Мал басы мен қажетті жайылымдық жер көлемі, гектар			
			Жылқы	Гектар нормасы	Қажетті жайылым, гектар	Ірі қара
1	2	3	4	5	6	7
1	Шорнақ	32486	36	9	324	790
2	Қосмезгіл	10000	531	9	4779	2724
3	Аша	10000	23	9	207	197
	Барлығы:	52486	590	9	5310	3711
Гектар нормасы	Қажетті жайылым, гектар	Ұсақ мал	Гектар нормасы	Қажетті жайылым, гектар	Жалпы қажет жайылым жер көлемі, гектар	Елді мекендердің жалпы жайылыммен қажетті жайылымның айырмасы, (-,+)
8	9	10	11	12	13	14
8	6320	6547	2	13094	19738	+12748
8	21792	17237	2	34474	61045	-51045
8	1576	8819	2	17638	19421	-9421
8	29688	32603	2	65206	98149	-47718

Кентау қаласының Шорнақ ауылдық округі бойынша құқық белгілейтін құжаттар негізінде жер санаттары, жер учаскелерінің меншік иелері және жер пайдаланушылар бөлінісінде әкімшілік - аумақтық бірлік аумағында жайылымдардың орналасу схемасы (картасы)



Жер санаттары:

округтің жалпы жер көлемі: 71489 гектар

оның ішінде ауыл шаруашылық жерлер: 60012 гектар

жалпы егістік жерлер: 4653 гектар

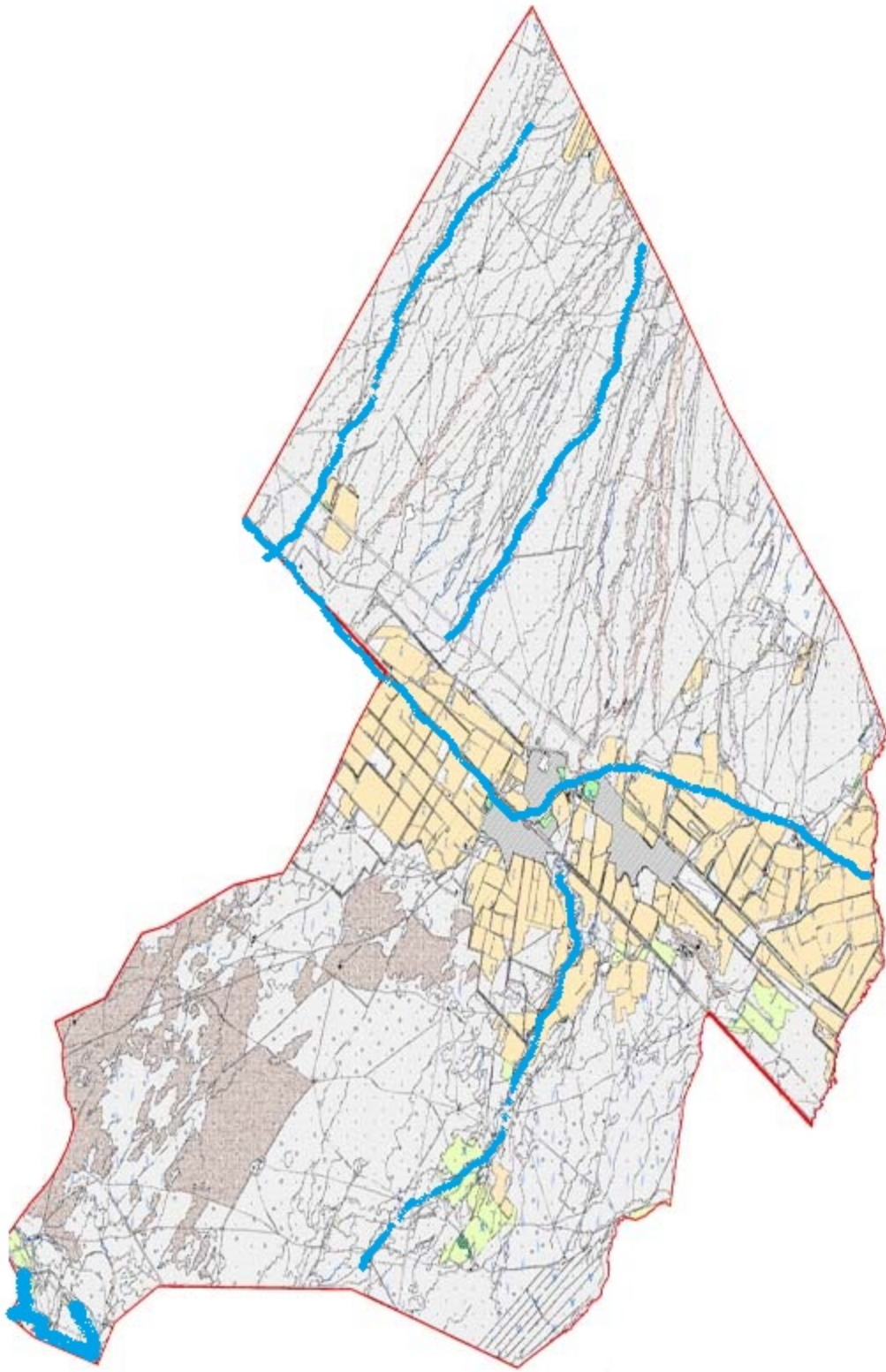
оның ішінде суармалы жерлер: 4653 гектар

көпжылдық екпелер: 674 гектар

шабындық жерлер: 294 гектар

жайылымдық жерлер: 52486 гектар

Кентау қаласының Шорнақ ауылдық округі бойынша жайылымы жоқ жеке және (немесе) заңды тұлғалардың ауыл шаруашылығы жануарларының мал басын орналастыру үшін жайылымдарды қайта бөлу және оны берілетін жайылымдарға ауыстыру схемасы және аудандық маңызы бар қала, кент ауыл, ауылдық округ маңында орналасқан жайылымдармен қамтамасыз етілмеген жеке және немесе заңды тұлғалардың ауыл шаруашылығы жануарларын мал басын шалғайдағы жайылымдарға орналастыру схемасы



Шартты белгілер:

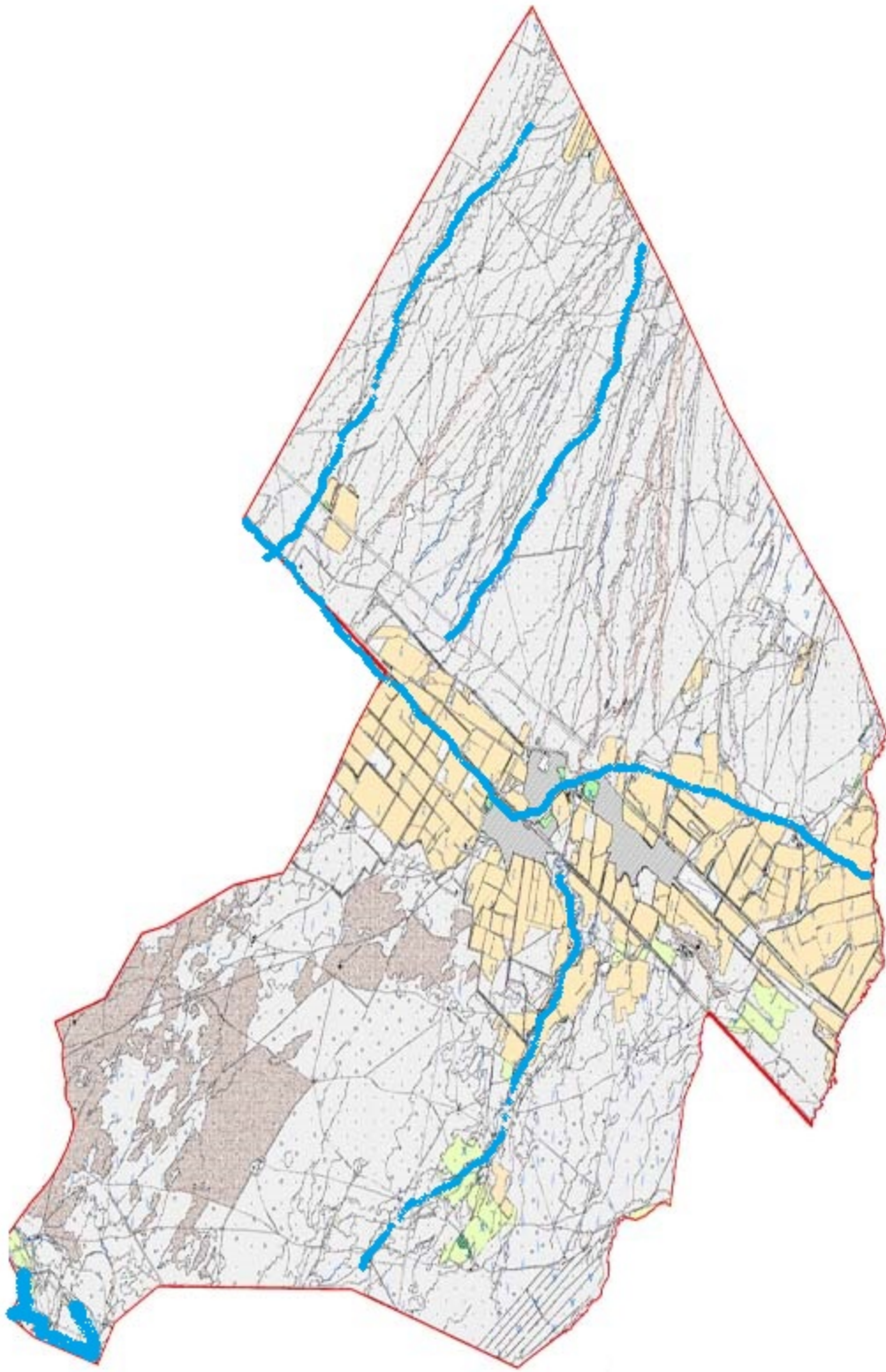




елді мекеннің маңында
орналасқан жайылымдар



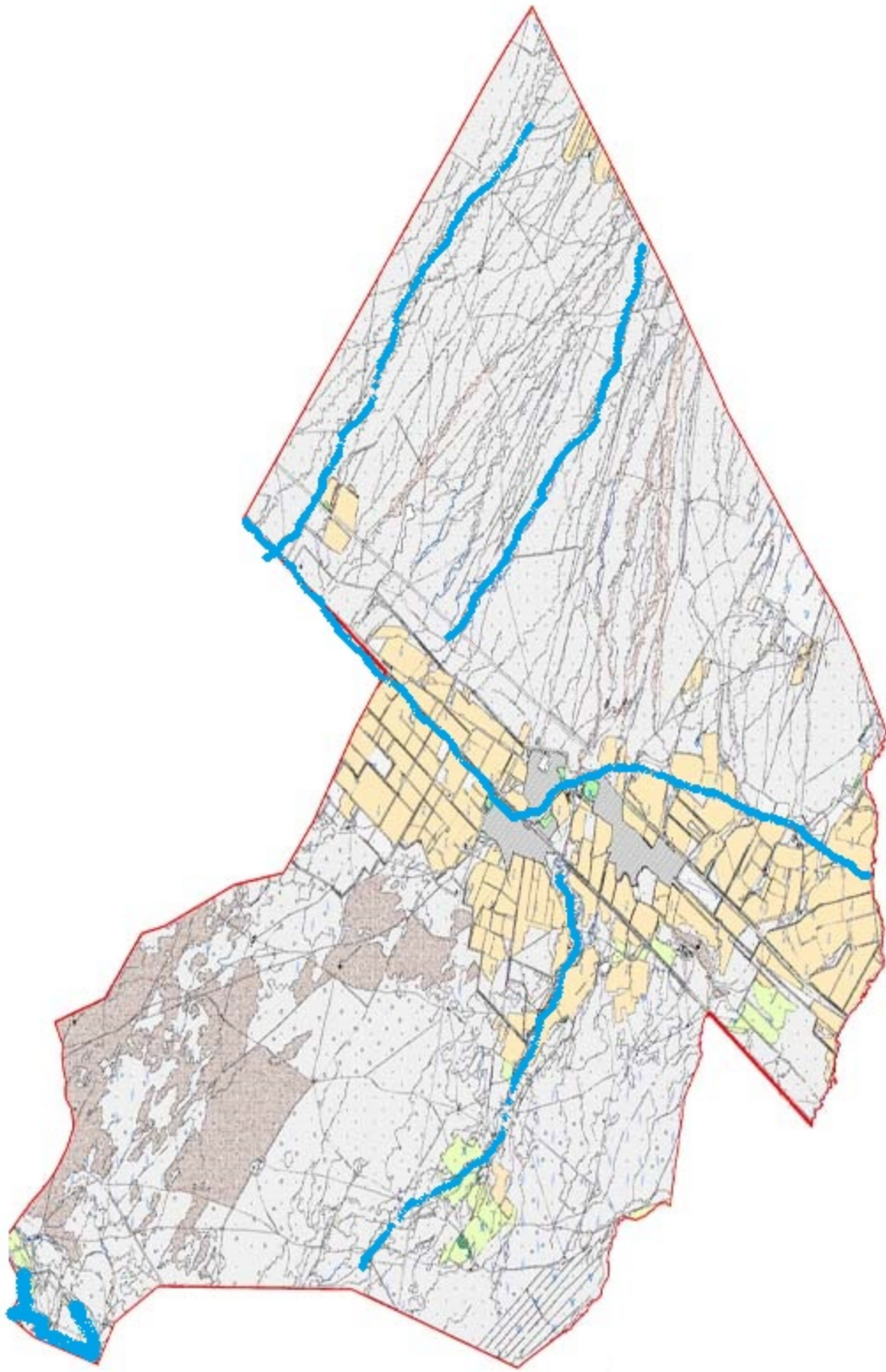
жайылымы жоқ тұлғаларға
малын жаю үшін берілетін
шалғайдағы жайылымдар

Кентау қаласының Шорнақ ауылдық округі бойынша жайылым пайдаланушылардың су тұтыну нормасына сәйкес жасалған су көздеріне (көлдерге, өзендерге, тоғандарға, апандарға, суару немесе суландыру, каналдарына, құбырлы немесе шахталы құдықтарға) қол жеткізу схемасы



- Шартты белгілер:
-  су көздері (өзендер)
 -  су көздеріне қол жеткізу схемасы

Кентау қаласының Шорнақ ауылдық округі бойынша ауыл шаруашылығы жануарларын жаюдың және айдаудың маусымдық маршруттарын белгілейтін жайылымдарды пайдалану жөніндегі күнтізбелік графигі



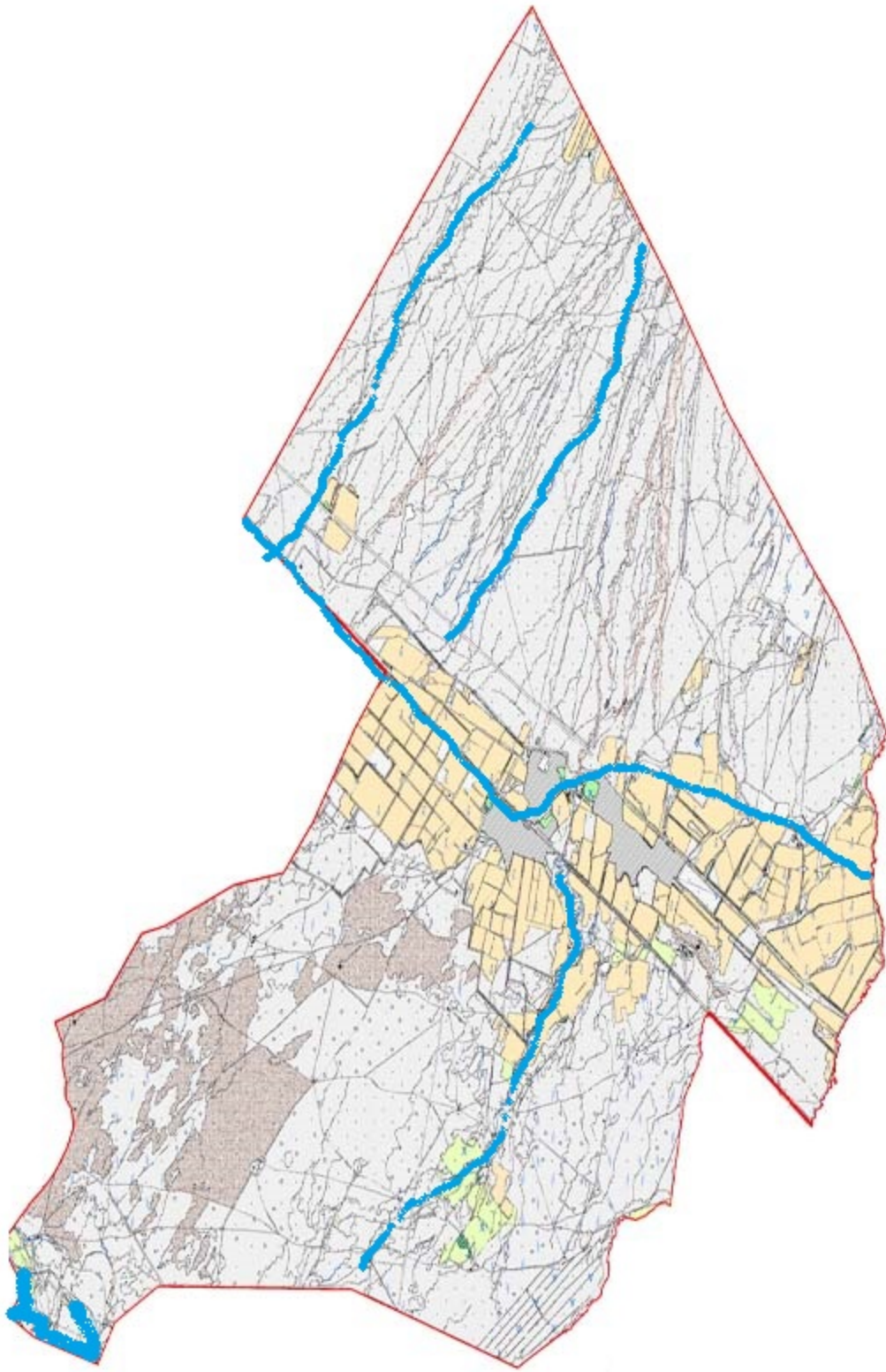
Шартты белгілер:

I-елді мекен жерлері

II-сәуір-тамыз айларында мал жайылатын жайылымдар

→ III-тамыз-қыркүйек айларында мал жайылатын жайылымдар
ауыл шаруашылығы жануарларын жаюдың және айдаудың
маусымдық маршрут белгісі

Кентау қаласының Шорнақ ауылдық округі бойынша жайылым айналымдарының қолайлы схемасы және жайылымдардың, оның ішінде маусымдық жайылымдардың сыртқы және ішкі шекаралары мен алаңдары, жайылымдық инфрақұрылым объектілері белгіленген картасы



Шартты белгілер:

I-елді мекен жерлері

II-сәуір-тамыз айларында мал жайылатын жайылымдар

III-тамыз-қыркүйек айларында мал жайылатын жайылымдар
жайылымдық инфрақұрылым объектілері (өзендер)

10. Қарашық ауыл округі

Орталығы- Қарашық ауылы.

Елді мекендер- Қарашық, Қаратөбе, Құмтүйін.

Халық саны-10028 адам.

Округтің жалпы жер көлемі-37733 гектар.

Оның ішінде:

ауыл шаруашылық жерлері-23424 гектар;

жалпы егістік-4267 гектар;

суармалы жер-4267 гектар;

көп жылдық екпелер-396 гектар;

шабындық жер-287гектар;

жайылымдық жер-18474 гектар.

Елді мекен бойынша ауыл шаруашылығы жануарлары мал басының саны туралы деректер.

№	Елді мекен	Түйе	Жылқы	Ірі қара мал	Ұсақ мал
1	Қарашық	113	36	790	6547
2	Қаратөбе	112	531	2724	17237
3	Құмтүйін	107	23	197	8819
	Барлығы:	332	590	3711	32603

Ветеринариялық-санитариялық мекемелер туралы деректер:

№	Елді мекен	Ветеринариялық станциялар	Ұсақ малдарды шомылдыру орындары	Жасанды ұрықтандыру пунктері	Биотермиялық шұңқырлар
1	Шорнақ	1	-	-	-
2	Қосмезгіл	-	1	1	-
3	Аша	-	-	-	-
	Барлығы:	1	1	1	-

Ауыл шаруашылығы жануарларын жаюдың және айдаудың маусымдық маршруттарын белгілейтін жайылымдарды пайдалану жөніндегі күнтізбелік графигі. Сонымен қатар жайылымның кезеңінің ұзақтығы:

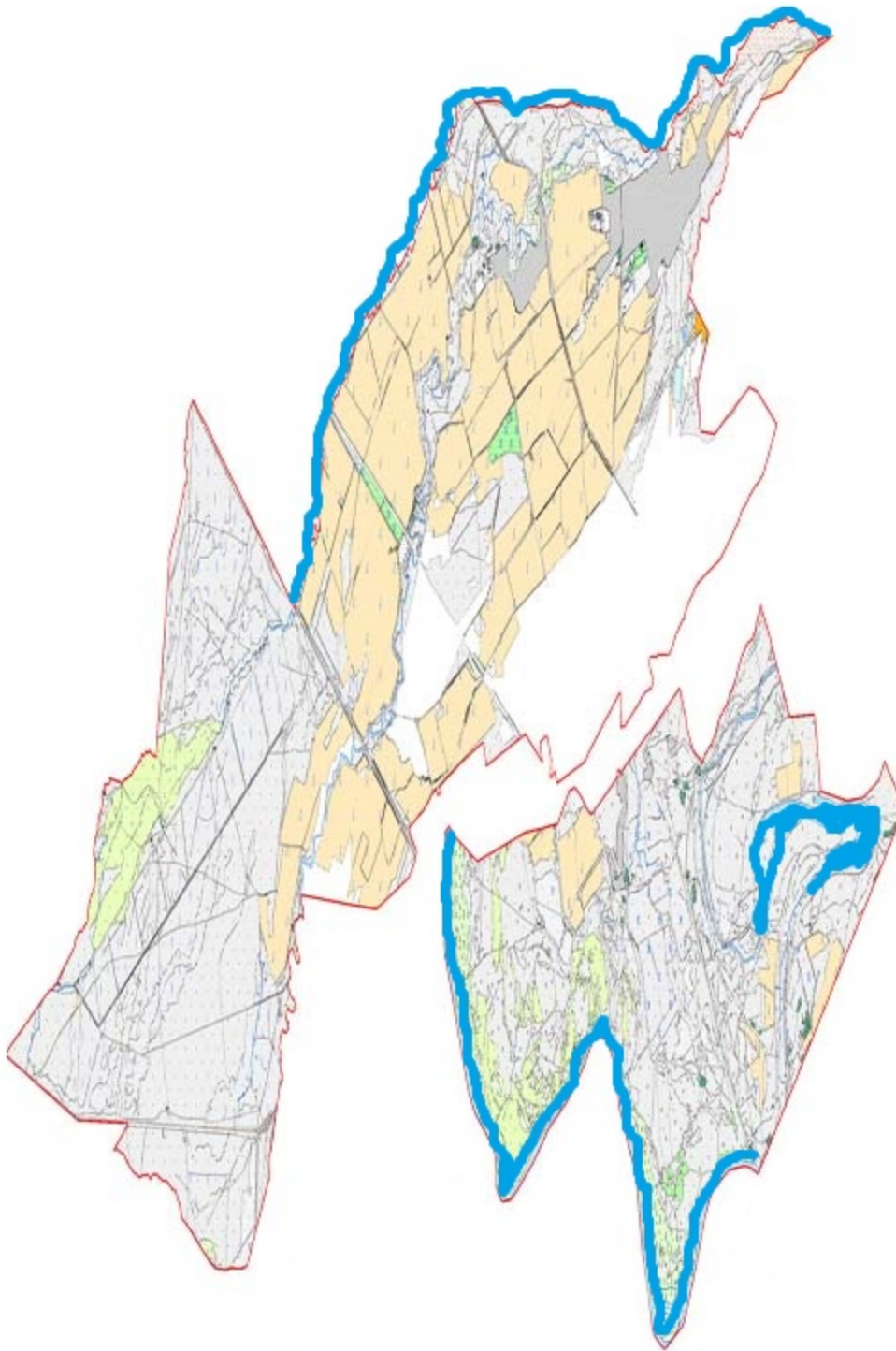
№	Жайылым аймаққа малдардың айдап шығарылу мерзімі	Жайылым аймаққа шығарылған малдардың қайтарылу мерзімі	Ескерту
1	Сәуір-мамыр	Тамыз-қазан	

Ауыл шаруашылығы жануарларының мал басына шаққандағы жайылымның қажеттілігі туралы кестесі:

--	--	--	--

№	Елді мекендер	Елді мекендердегі жалпы жайылымның жер көлемі, гектар	Мал басы мен қажетті жайылымдық жер көлемі, гектар			
			Жылқы	Гектар нормасы	Қажетті жайылым, гектар	Ірі қара
1	2	3	4	5	6	7
1	Шорнақ	32486	36	9	324	790
2	Қосмезгіл	10000	531	9	4779	2724
3	Аша	10000	23	9	207	197
	Барлығы:	52486	590	9	5310	3711
Гектар нормасы	Қажетті жайылым, гектар	Ұсақ мал	Гектар нормасы	Қажетті жайылым, гектар	Жалпы қажет жайылым жер көлемі, гектар	Елді мекендердің жалпы жайылыммен қажетті жайылымның айырмасы, (-,+)
8	9	10	11	12	13	14
8	6320	6547	2	13094	19738	+12748
8	21792	17237	2	34474	61045	-51045
8	1576	8819	2	17638	19421	-9421
8	29688	32603	2	65206	98149	-47718

Кентау қаласының Қарашық ауылдық округі бойынша құқық белгілейтін құжаттар негізінде жер санаттары, жер учаскелерінің меншік иелері және жер пайдаланушылар бөлінісінде әкімшілік - аумақтық бірлік аумағында жайылымдардың орналасу схемасы (картасы)



Жер санаттары:

округтің жалпы жер көлемі: 37733 гектар

оның ішінде ауыл шаруашылық жерлер: 23424 гектар

жалпы егістік жерлер: 4267 гектар

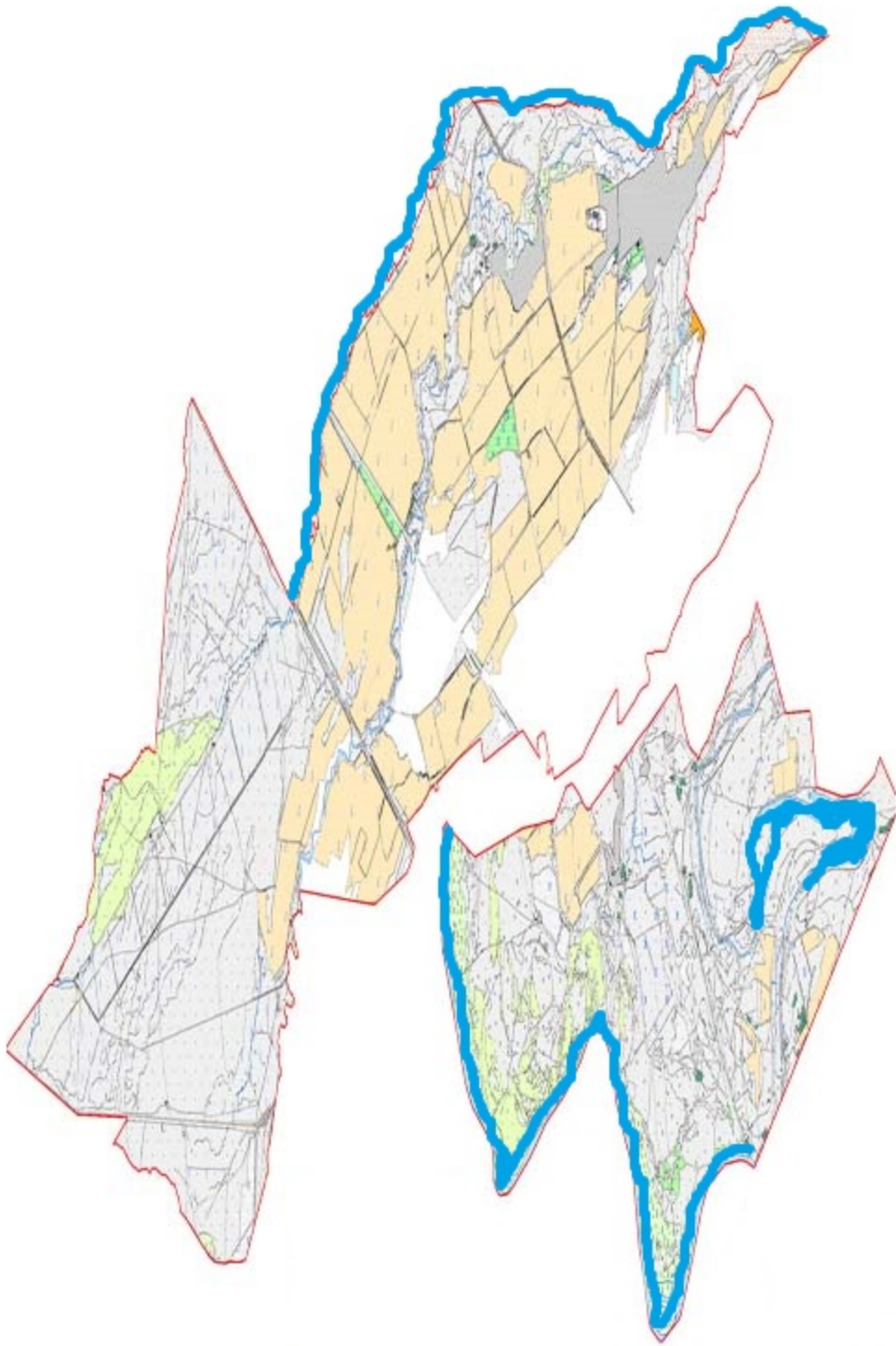
оның ішінде суармалы жерлер: 4267 гектар

көпжылдық екпелер: 396 гектар

шабындық жерлер: 287 гектар

жайылымдық жерлер: 18474 гектар

Кентау қаласының Қарашық ауылдық округі бойынша жайылымы жоқ жеке және (немесе) заңды тұлғалардың ауыл шаруашылығы жануарларының мал басын орналастыру үшін жайылымдарды қайта бөлу және оны берілетін жайылымдарға ауыстыру схемасы және аудандық маңызы бар қала, кент ауыл, ауылдық округ маңында орналасқан жайылымдармен қамтамасыз етілмеген жеке және немесе заңды тұлғалардың ауыл шаруашылығы жануарларын мал басын шалғайдағы жайылымдарға орналастыру схемасы



Шартты белгілер:

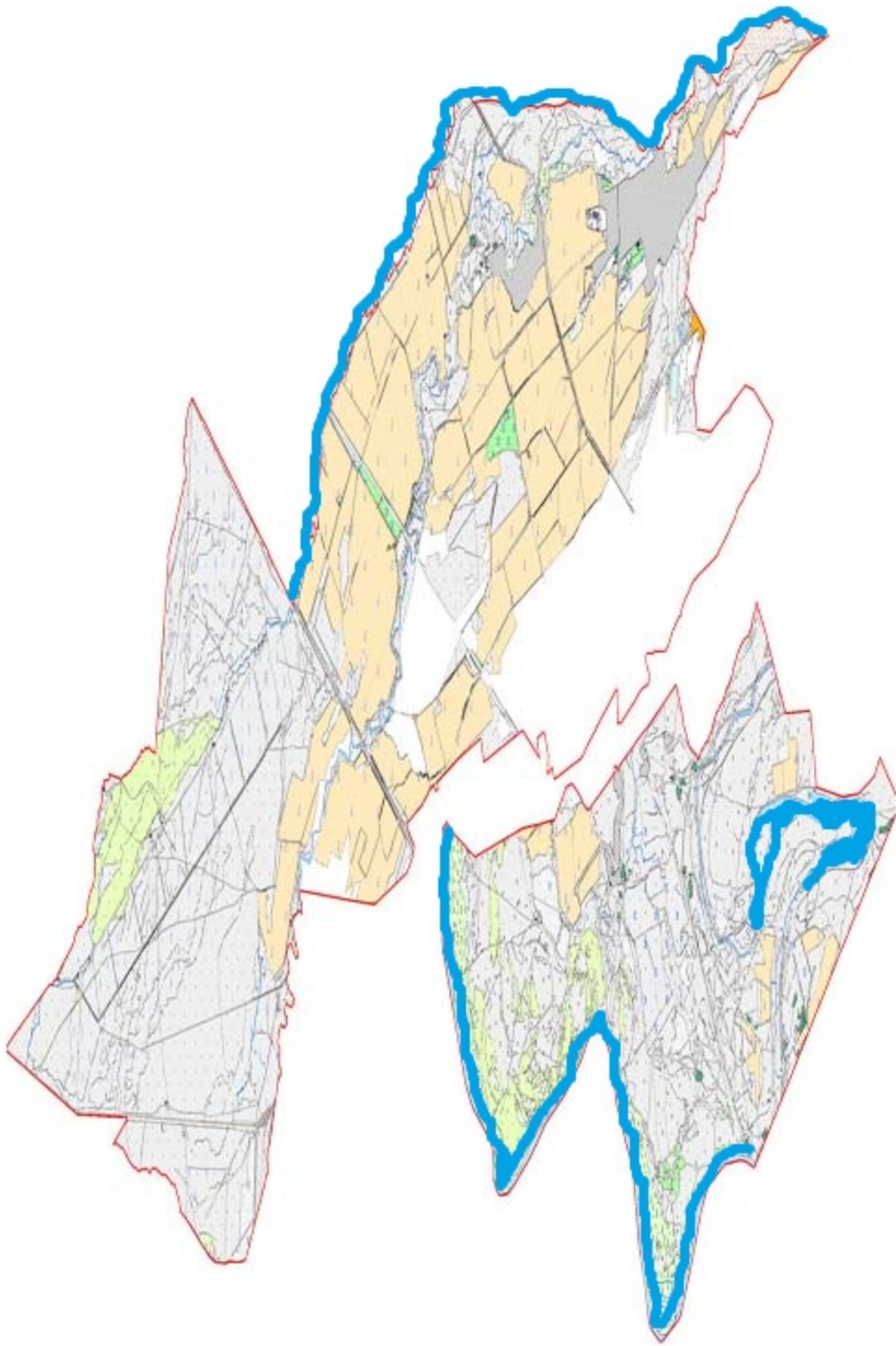




елді мекеннің маңында
орналасқан жайылымдар



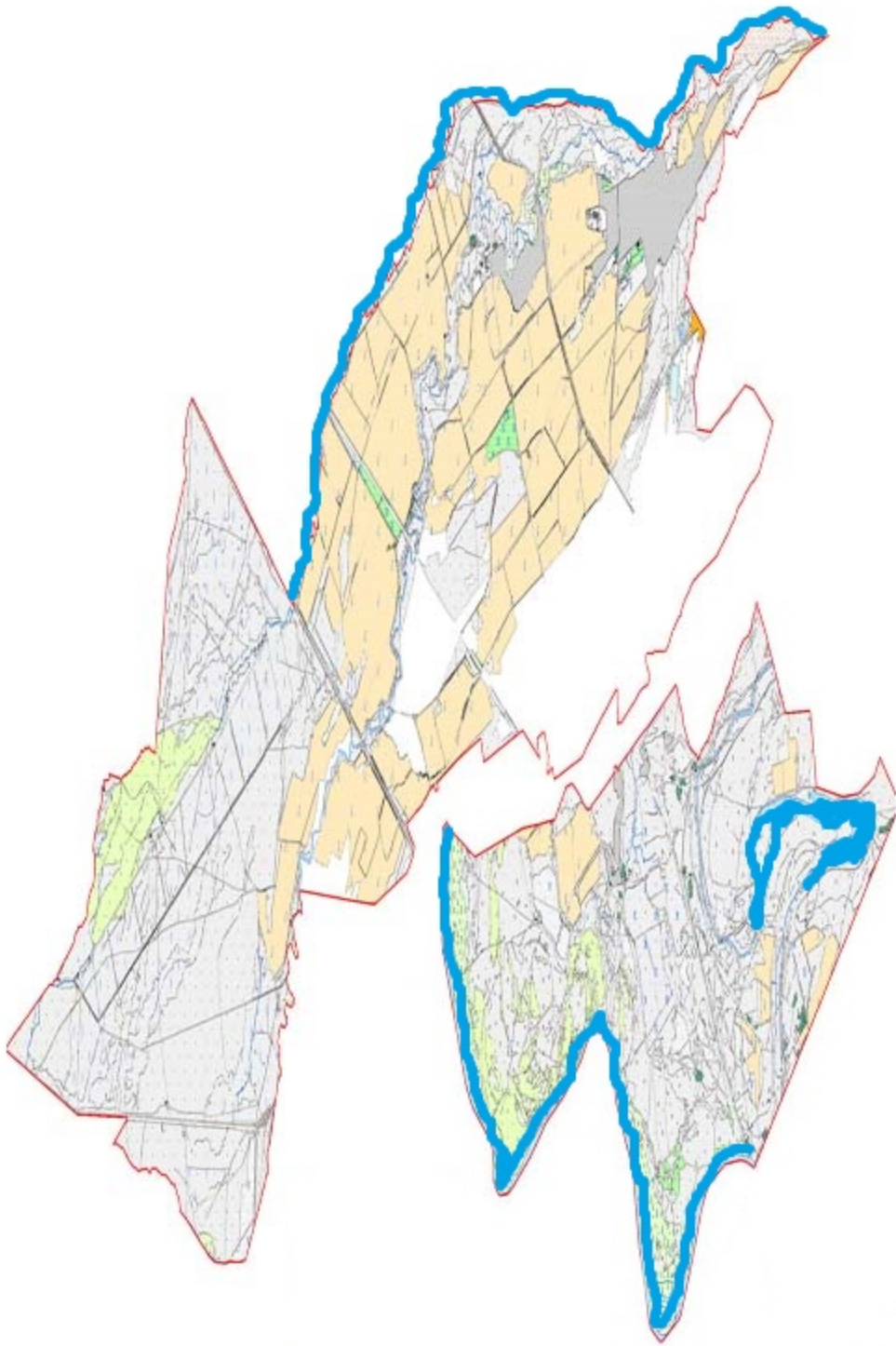
жайылымы жоқ тұлғаларға
малын жаю үшін берілетін
шалғайдағы жайылымдар

Кентау қаласының Қарашық ауылдық округі бойынша жайылым пайдаланушылардың су тұтыну нормасына сәйкес жасалған су көздеріне (көлдерге, өзендерге, тоғандарға, апандарға, суару немесе суландыру, каналдарына, құбырлы немесе шахталы құдықтарға) қол жеткізу схемасы



- Шартты белгілер:
-  су көздері (өзендер)
 -  су көздеріне қол жеткізу схемасы

Кентау қаласының Қарашық ауылдық округі бойынша ауыл шаруашылығы жануарларын жаюдың және айдаудың маусымдық маршруттарын белгілейтін жайылымдарды пайдалану жөніндегі күнтізбелік графигі



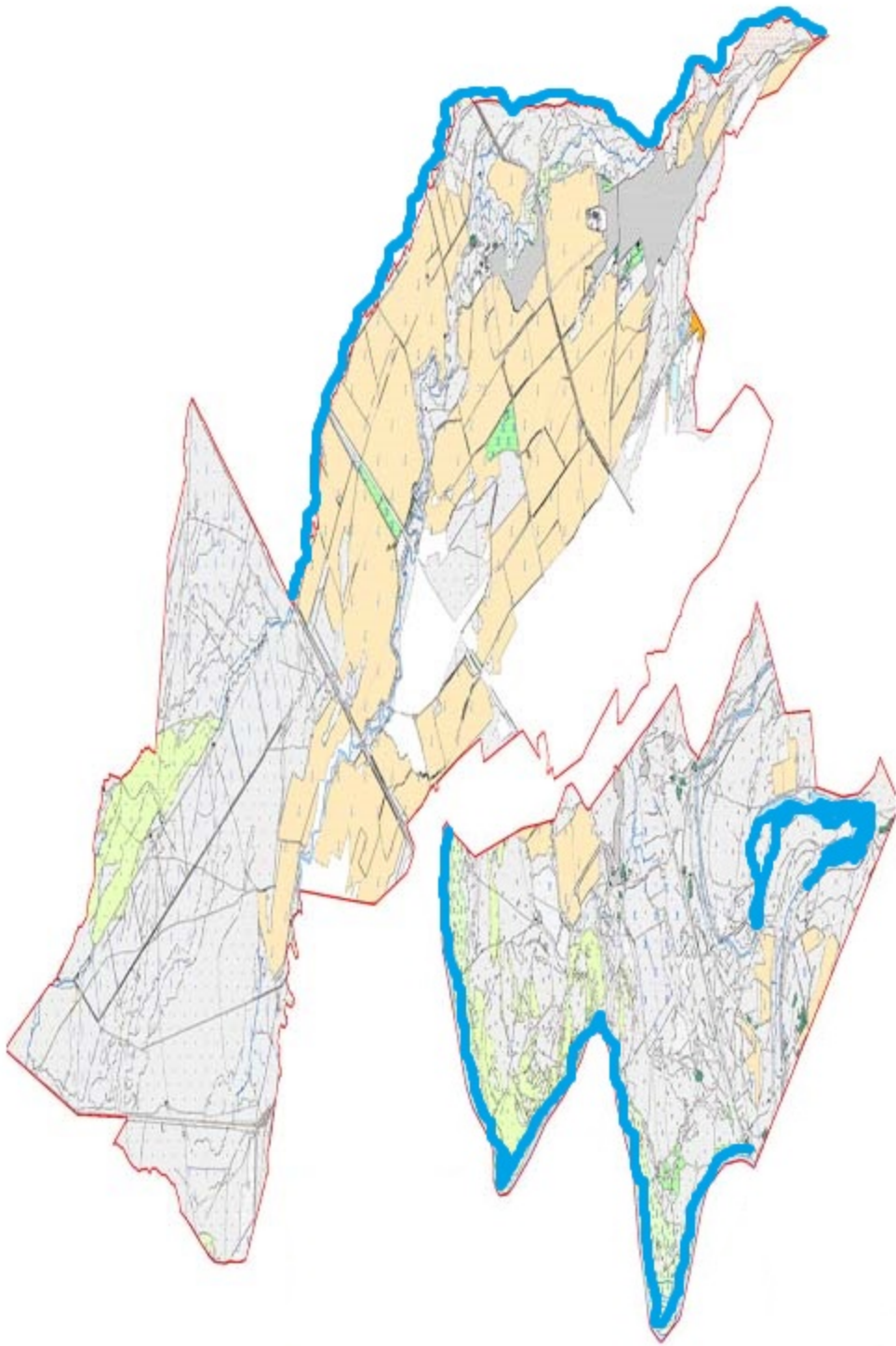
Шартты белгілер:

I-елді мекен жерлері

II-сәуір-тамыз айларында мал жайылатын жайылымдар

→ III-тамыз-қыркүйек айларында мал жайылатын жайылымдар
ауыл шаруашылығы жануарларын жаюдың және айдаудың
маусымдық маршрут белгісі

Кентау қаласының Қарашық ауылдық округі бойынша жайылым айналымдарының қолайлы схемасы және жайылымдардың, оның ішінде маусымдық жайылымдардың сыртқы және ішкі шекаралары мен алаңдары, жайылымдық инфрақұрылым объектілері белгіленген картасы



Шартты белгілер:

I-елді мекен жерлері

II-сәуір-тамыз айларында мал жайылатын жайылымдар

III-тамыз-қыркүйек айларында мал жайылатын жайылымдар
жайылымдық инфрақұрылым объектілері (өзендер)

11. Ескі Иқан ауыл округі

Орталығы- Ескі Иқан.

Елді мекендері- Ескі Иқан, Достық.

Халық саны-16091 адам.

Округтің жалпы жер көлемі- 39729 гектар.

Оның ішінде:

ауыл шаруашылық жер-25278 гектар;

жалпы егістік-10452 гектар;

суармалы жер-40452 гектар;

көп жылдық екпелер-1965 гектар;

шабындық жер-221 гектар;

жайылымдық жер-12963 гектар.

Елді мекен бойынша ауыл шаруашылығы жануарлары мал басының саны туралы деректер.

№	Елді мекен	Түйе	Жылқы	Ірі кара мал	Ұсақ мал
1	Ескі Иқан	-	1000	10000	50000
2	Достық	-	540	9587	5900
	Барлығы:	-	1540	19587	55900

Ветеринариялық-санитариялық мекемелер туралы деректер:

№	Елді мекен	Ветеринариялық станциялар	Ұсақ малдарды шомылдыру орындары	Жасанды ұрықтандыру пунктері	Биотермиялық шұңқырлар
1	Ескі Иқан	1	1	-	-
2	Достық	-	1	1	-
	Барлығы:	1	2	1	-

Ауыл шаруашылығы жануарларын жаюдың және айдаудың маусымдық маршруттарын белгілейтін жайылымдарды пайдалану жөніндегі күнтізбелік графигі. Сонымен қатар жайылымның кезеңінің ұзақтығы:

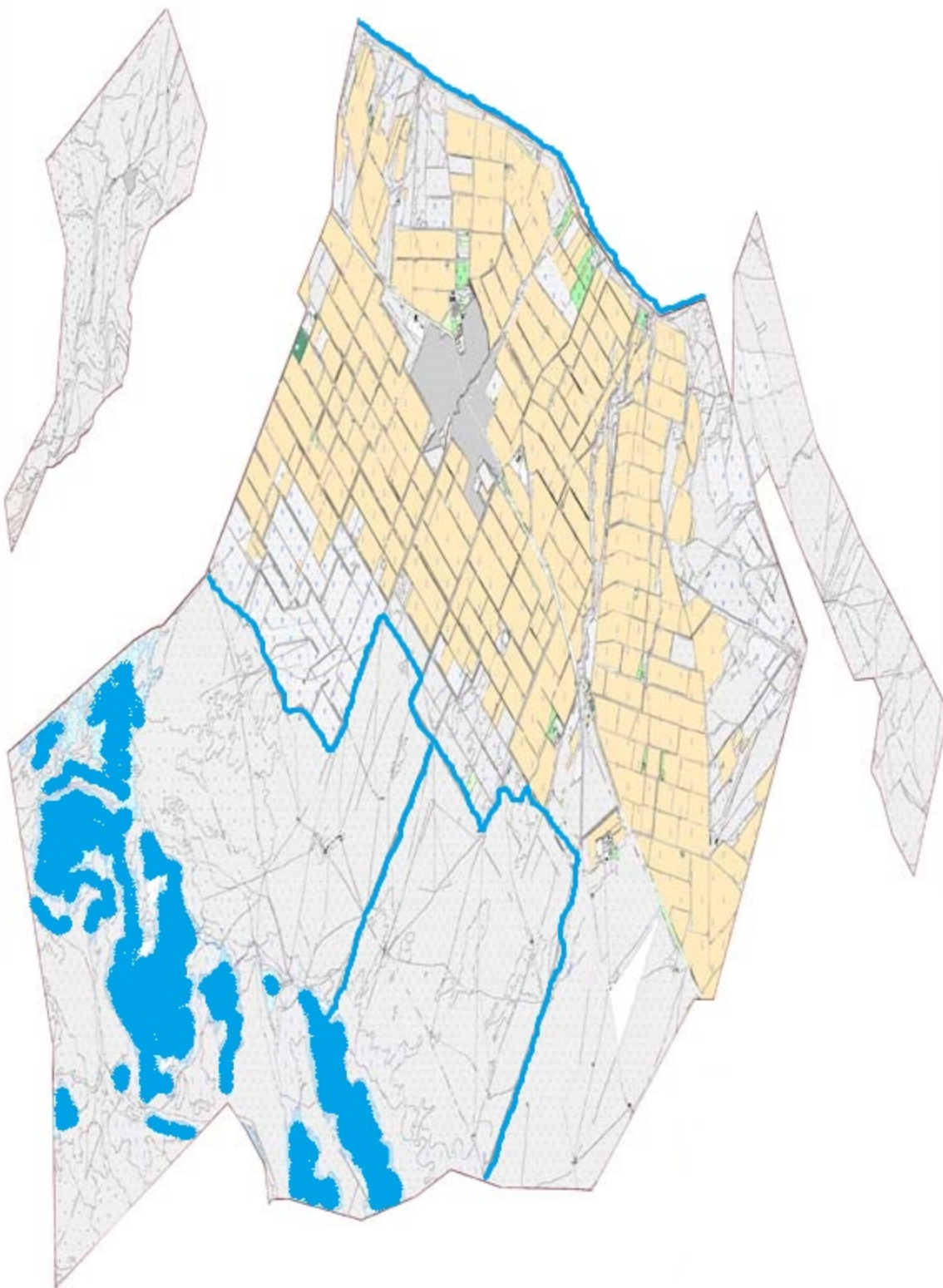
№	Жайылым аймаққа малдардың айдап шығарылу мерзімі	Жайылым аймаққа шығарылған малдардың қайтарылу мерзімі	Ескерту
1	Сәуір-мамыр	Тамыз-қазан	

Ауыл шаруашылығы жануарларының мал басына шаққандағы жайылымның қажеттілігі туралы кестесі:

Мал басы мен қажетті жайылымдық жер көлемі, гектар		
--	--	--

№	Елді мекендер	Елді мекендердегі жалпы жайылымның жер көлемі, гектар	Жылқы	Гектар нормасы	Қажетті жайылым, гектар	Ірі қара
1	2	3	4	5	6	7
1	Ескі Иқан	12693	1000	9	9000	10000
2	Достық	1600	540	9	4860	9587
	Барлығы :	14293	1540	9	13860	19587
Гектар нормасы	Қажетті жайылым, гектар	Ұсақ мал	Гектар нормасы	Қажетті жайылым, гектар	Жалпы қажет жайылым жер көлемі, гектар	Елді мекендердің жалпы жайылыммен қажетті жайылымның айырмасы, (-,+)
8	9	10	11	12	13	14
8	80000	50000	2	100000	189000	-176307
8	76696	5900	2	11800	93356	-91756
8	29688	55900	2	65206	282356	-268063

Кентау қаласының Ескі Иқан ауылдық округі бойынша құқық белгілейтін құжаттар негізінде жер санаттары, жер учаскелерінің меншік иелері және жер пайдаланушылар бөлінісінде әкімшілік - аумақтық бірлік аумағында жайылымдардың орналасу схемасы (картасы)



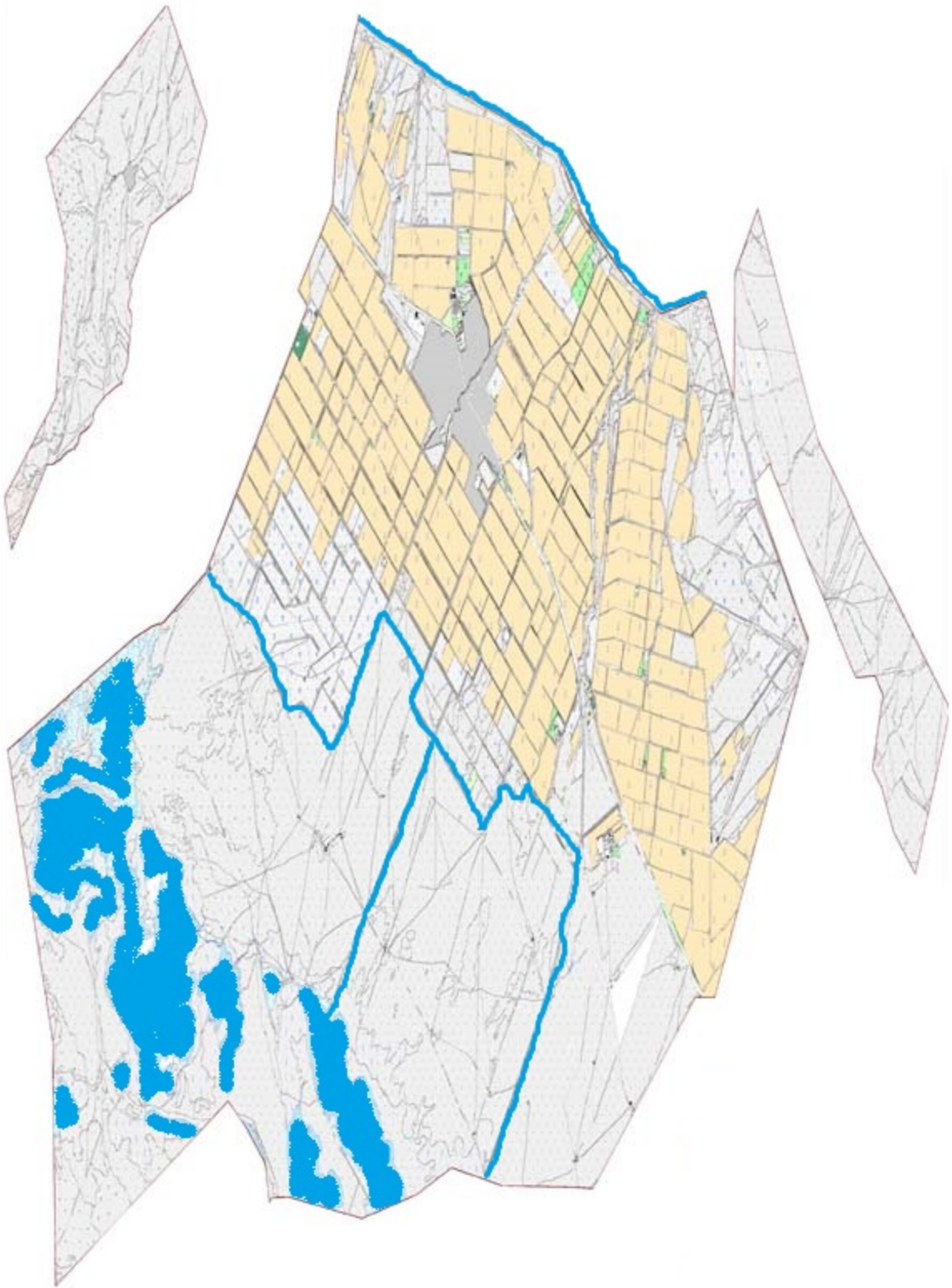
Жер санаттары:

округтің жалпы жер көлемі: 39729 гектар

оның ішінде ауыл шаруашылық жерлер: 25278 гектар

жалпы егістік жерлер: 10452 гектар
оның ішінде суармалы жерлер: 10452 гектар
көпжылдық екпелер: 1965 гектар
шабындық жерлер: 221 гектар
жайылымдық жерлер: 12963 гектар

Кентау қаласының Ескі Иқан ауылдық округі бойынша жайылымы жоқ жеке және (немесе) заңды тұлғалардың ауыл шаруашылығы жануарларының мал басын орналастыру үшін жайылымдарды қайта бөлу және оны берілетін жайылымдарға ауыстыру схемасы және аудандық маңызы бар қала, кент ауыл, ауылдық округ маңында орналасқан жайылымдармен қамтамасыз етілмеген жеке және немесе заңды тұлғалардың ауыл шаруашылығы жануарларын мал басын шалғайдағы жайылымдарға орналастыру схемасы



Шартты белгілер:

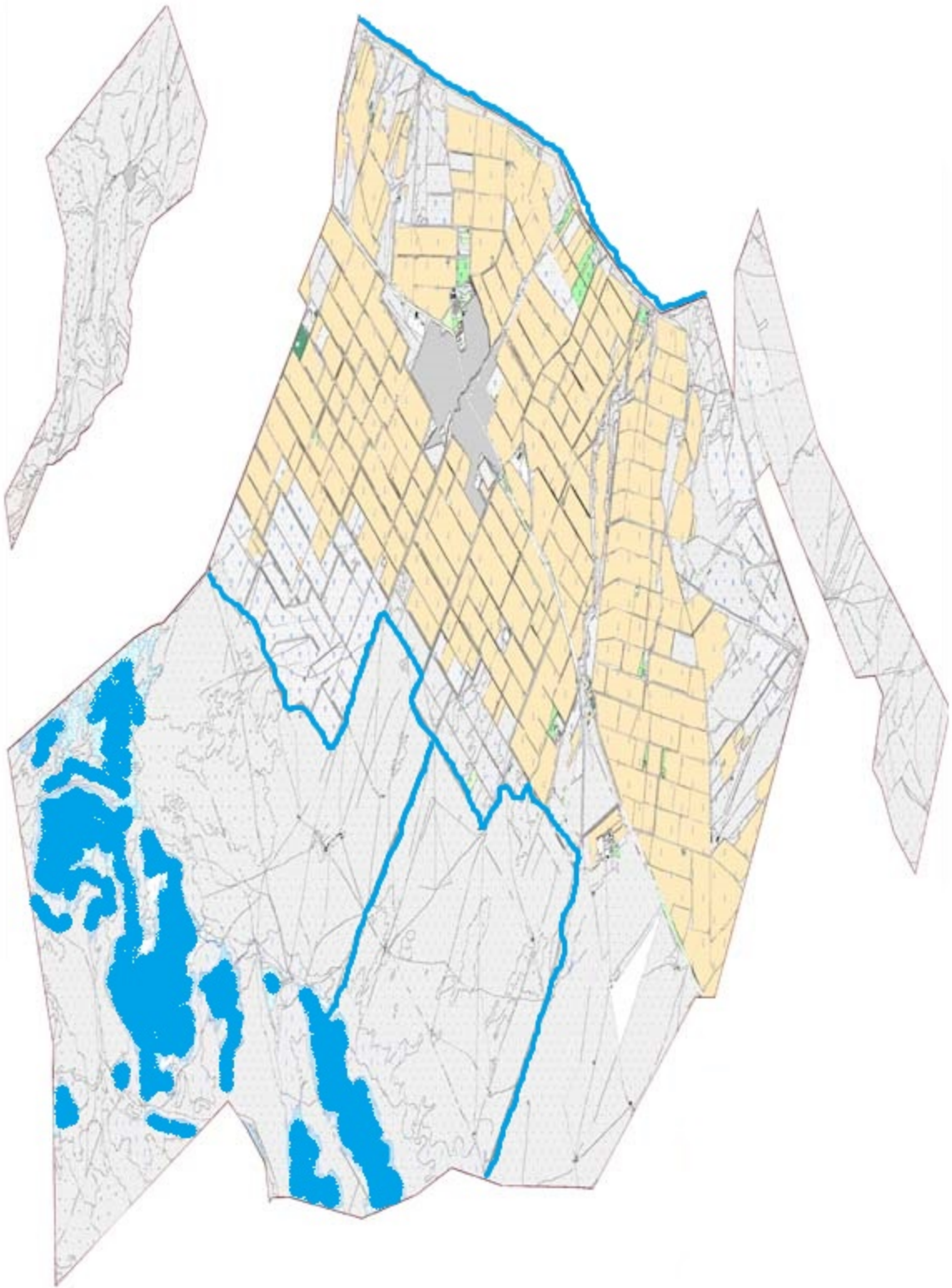




елді мекеннің маңында
орналасқан жайылымдар



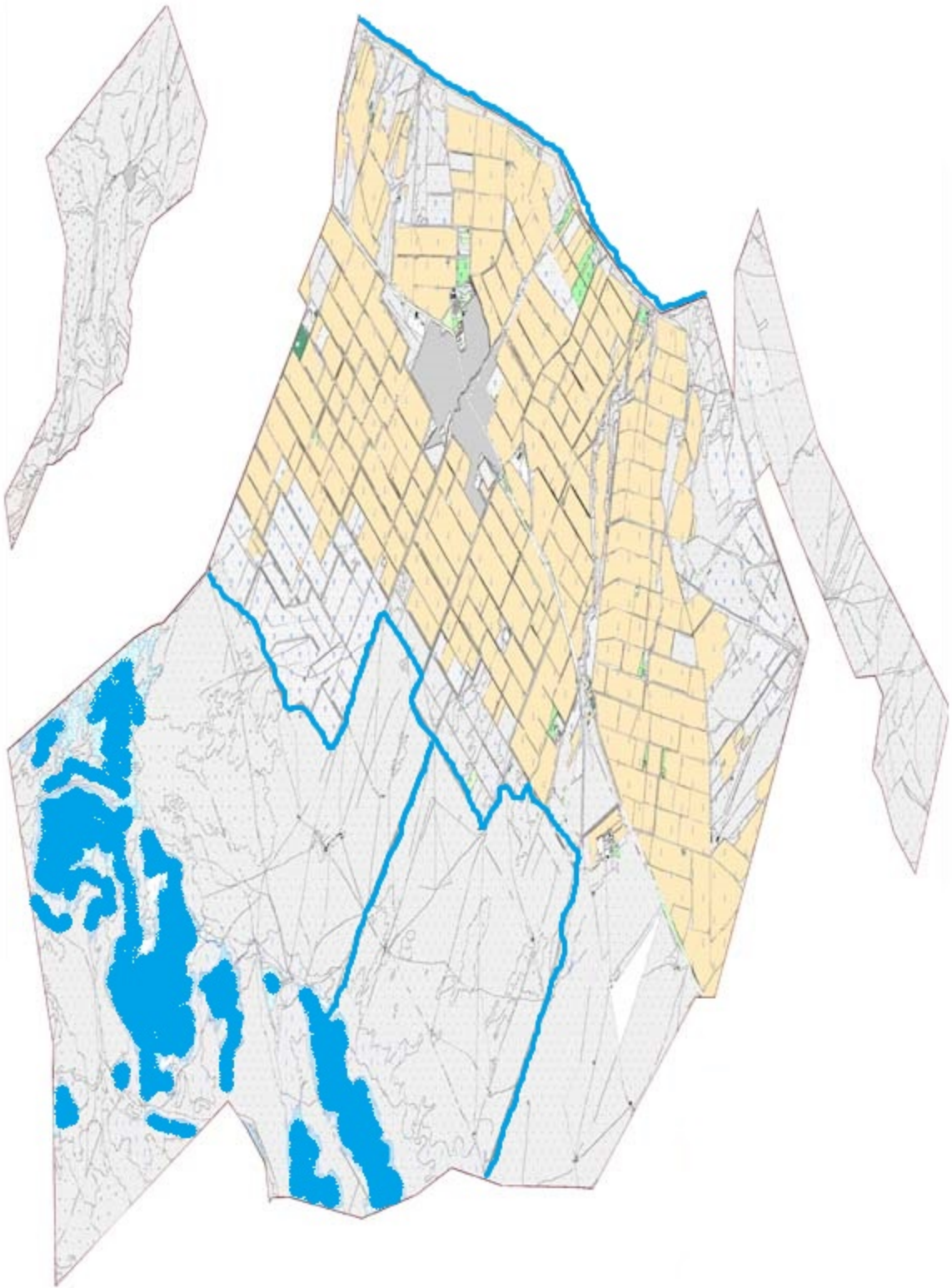
жайылымы жоқ тұлғаларға
малын жаю үшін берілетін
шалғайдағы жайылымдар

Түркістан қаласының Ескі Иқан ауылдық округі бойынша жайылым пайдаланушылардың су тұтыну нормасына сәйкес жасалған су көздеріне (көлдерге, өзендерге, тоғандарға, апандарға, суару немесе суландыру, каналдарына, құбырлы немесе шахталы құдықтарға) қол жеткізу схемасы



- Шартты белгілер:
-  су көздері (өзендер)
 -  су көздеріне қол жеткізу схемасы

Кентау қаласының Ескі Иқан ауылдық округі бойынша ауыл шаруашылығы жануарларын жаюдың және айдаудың маусымдық маршруттарын белгілейтін жайылымдарды пайдалану жөніндегі күнтізбелік графигі



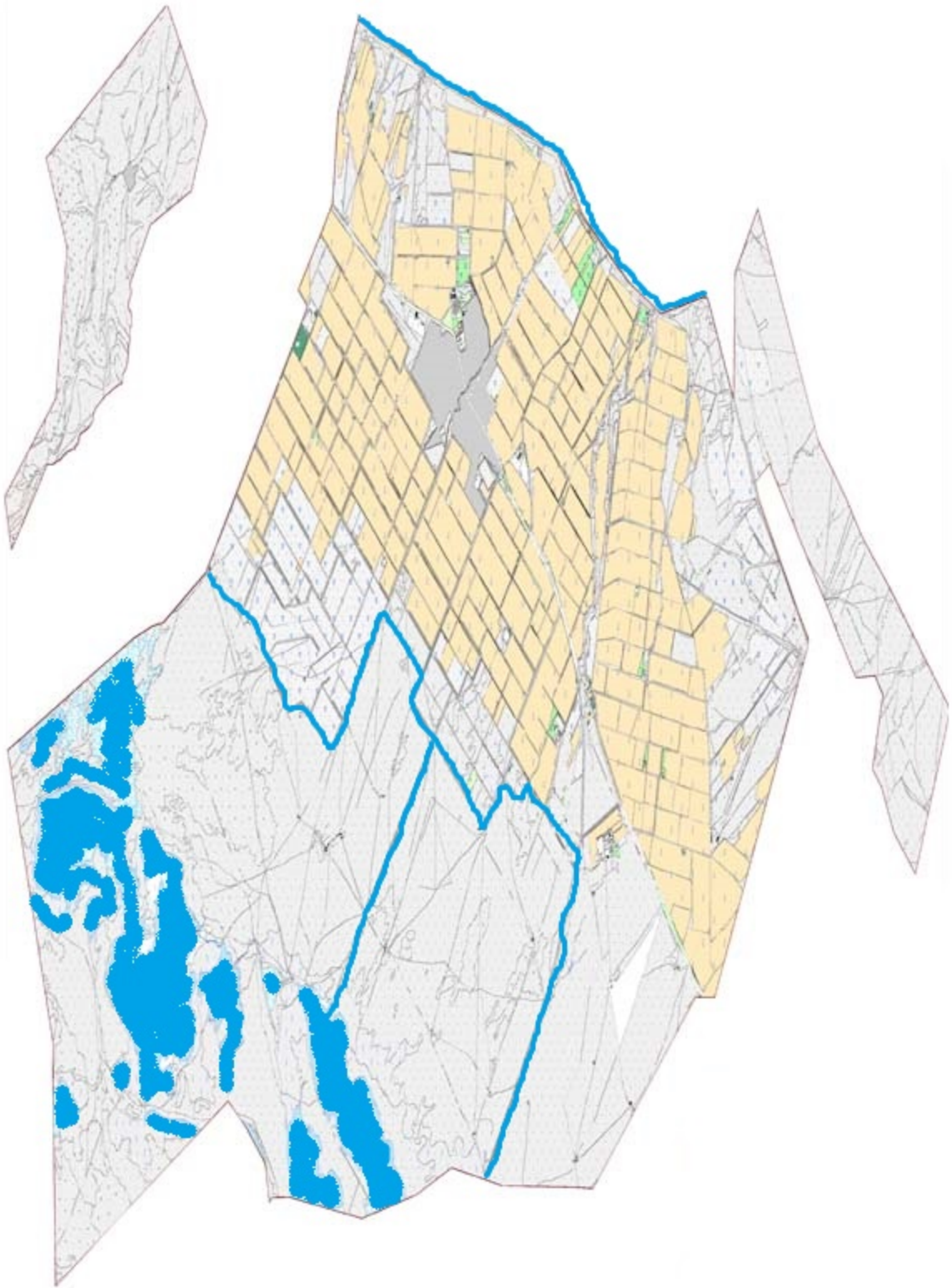
Шартты белгілер:

I-елді мекен жерлері

II-сәуір-тамыз айларында мал жайылатын жайылымдар

→ III-тамыз-қыркүйек айларында мал жайылатын жайылымдар
ауыл шаруашылығы жануарларын жаюдың және айдаудың
маусымдық маршрут белгісі

Кентау қаласының Ескі Иқан ауылдық округі бойынша жайылым айналымдарының қолайлы схемасы және жайылымдардың, оның ішінде маусымдық жайылымдардың сыртқы және ішкі шекаралары мен алаңдары, жайылымдық инфрақұрылым объектілері белгіленген картасы



Шартты белгілер:

I-елді мекен жерлері

II-сәуір-тамыз айларында мал жайылатын жайылымдар

III-тамыз-қыркүйек айларында мал жайылатын жайылымдар
жайылымдық инфрақұрылым объектілері (өзендер)

12. Жаңа Иқан ауыл округі

Орталығы- Жаңа Иқан.

Елді мекендері- Жаңа Иқан, Ибата, Ойық.

Халық саны-7182 адам.

Округтің жалпы жер көлемі- 80514 гектар.

Оның ішінде:

ауыл шаруашылық жер-74556 гектар;

жалпы егістік-4534 гектар;

суармалы жер-4534 гектар;

көп жылдық екпелер-1854 гектар;

шабындық жер-334 гектар;

жайылымдық жер-62128 гектар.

Елді мекен бойынша ауыл шаруашылығы жануарлары мал басының саны туралы деректер.

№	Елді мекен	Түйе	Жылқы	Ірі кара мал	Ұсақ мал
1	Ибата	-	1540	12242	50328
2	Ойық	-	10	58	2472
	Барлығы:	-	1550	12300	52800

Ветеринариялық-санитариялық мекемелер туралы деректер:

№	Елді мекен	Ветеринариялық станциялар	Ұсақ малдарды шомылдыру орындары	Жасанды ұрықтандыру пунктері	Биотермиялық шұңқырлар
1	Жаңа Иқан	-	2	1	-
2	Ибата	1	1	1	-
3	Ойық	-	1	-	-
	Барлығы :	1	4	2	-

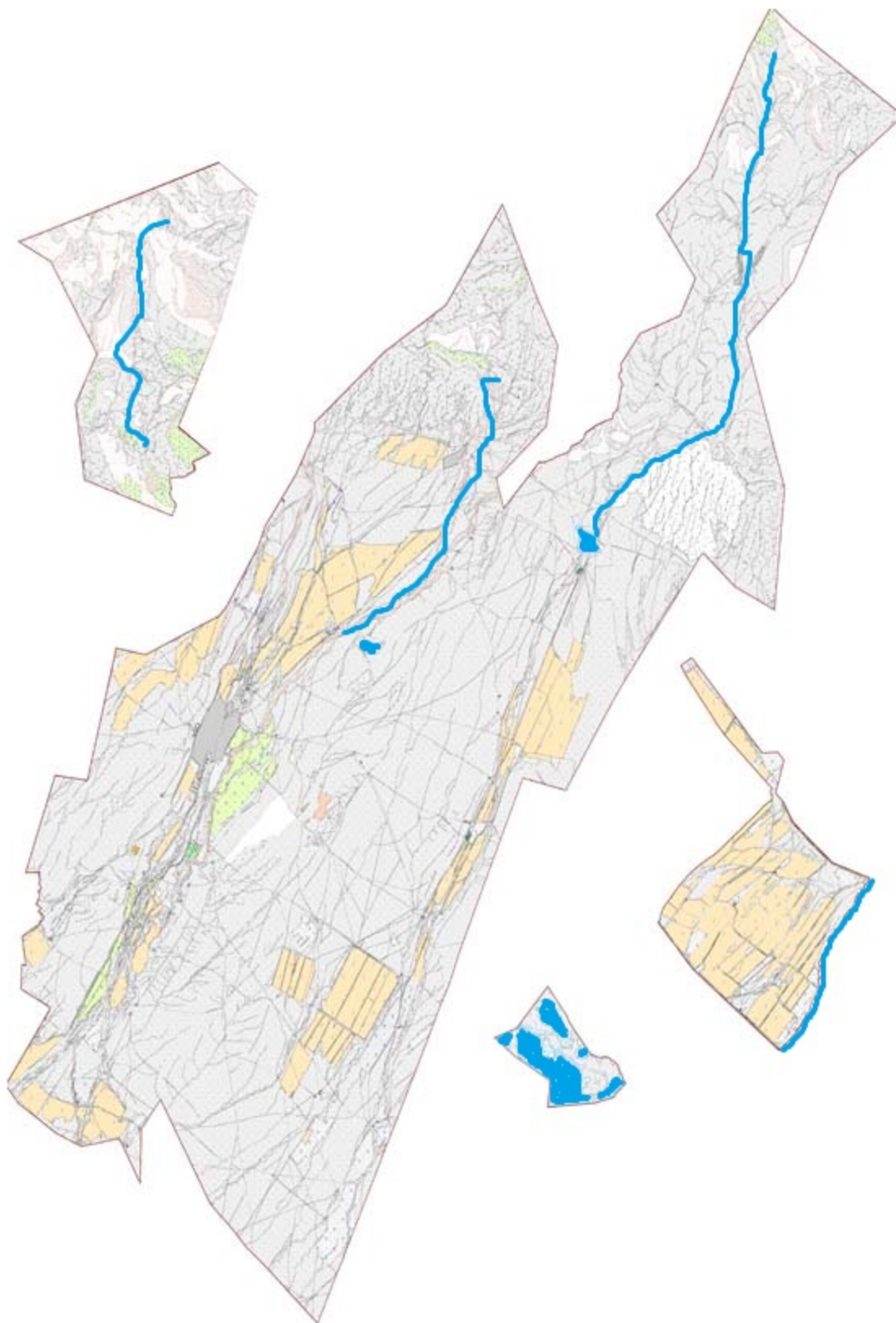
Ауыл шаруашылығы жануарларын жаюдың және айдаудың маусымдық маршруттарын белгілейтін жайылымдарды пайдалану жөніндегі күнтізбелік графигі. Сонымен қатар жайылымның кезеңінің ұзақтығы:

№	Жайылым аймаққа малдардың айдап шығарылу мерзімі	Жайылым аймаққа шығарылған малдардың қайтарылу мерзімі	Ескерту
1	Сәуір-мамыр	Тамыз-қазан	

Ауыл шаруашылығы жануарларының мал басына шаққандағы жайылымның қажеттілігі туралы кестесі:

№	Елді мекендер	Елді мекендердегі жалпы жайылымның жер көлемі, гектар	Мал басы мен қажетті жайылымдық жер көлемі, гектар			
			Жылқы	Гектар нормасы	Қажетті жайылым, гектар	Ірі қара
1	2	3	4	5	6	7
1	Ибата	50000	1540	9	13860	12242
2	Ойық	12128	10	9	90	58
	Барлығы :	62128	1550	9	13950	
Гектар нормасы	Қажетті жайылым, гектар	Ұсақ мал	Гектар нормасы	Қажетті жайылым, гектар	Жалпы қажет жайылым жер көлемі, гектар	Елді мекендердің жалпы жайылыммен қажетті жайылымның айырмасы, (-,+)
8	9	10	11	12	13	14
8	97936	50328	2	100656	212452	-162452
8	464	2472	2	4944	5498	+6630
8	98400	52800	2	105600	217950	-169082

Кентау қаласының Жаңа Иқан ауылдық округі бойынша құқық белгілейтін құжаттар негізінде жер санаттары, жер учаскелерінің меншік иелері және жер пайдаланушылар бөлінісінде әкімшілік - аумақтық бірлік аумағында жайылымдардың орналасу схемасы (картасы)



Жер санаттары:

округтің жалпы жер көлемі: 80514 гектар

оның ішінде ауыл шаруашылық жерлер:74556 гектар

жалпы егістік жерлер:4534 гектар
оның ішінде суармалы жерлер:4534 гектар
көпжылдық екпелер:1854 гектар
шабындық жерлер: 334 гектар
жайылымдық жерлер: 62128 гектар

Кентау қаласының Жаңа Иқан ауылдық округі бойынша жайылымы жоқ жеке және (немесе) заңды тұлғалардың ауыл шаруашылығы жануарларының мал басын орналастыру үшін жайылымдарды қайта бөлу және оны берілетін жайылымдарға ауыстыру схемасы және аудандық маңызы бар қала, кент ауыл, ауылдық округ маңында орналасқан жайылымдармен қамтамасыз етілмеген жеке және немесе заңды тұлғалардың ауыл шаруашылығы жануарларын мал басын шалғайдағы жайылымдарға орналастыру схемасы



Шартты белгілер:





елді мекеннің маңында
орналасқан жайылымдар



жайылымы жоқ тұлғаларға
малын жаю үшін берілетін
шалғайдағы жайылымдар

Кентау қаласының Жаңа Иқан ауылдық округі бойынша жайылым пайдаланушылардың су тұтыну нормасына сәйкес жасалған су көздеріне (көлдерге, өзендерге, тоғандарға, апандарға, суару немесе суландыру, каналдарына, құбырлы немесе шахталы құдықтарға) қол жеткізу схемасы



- Шартты белгілер:
-  су көздері (өзендер)
 -  су көздеріне қол жеткізу схемасы

Кентау қаласының Жаңа Иқан ауылдық округі бойынша ауыл шаруашылығы жануарларын жаюдың және айдаудың маусымдық маршруттарын белгілейтін жайылымдарды пайдалану жөніндегі күнтізбелік графигі



Шартты белгілер:

I-елді мекен жерлері

II-сәуір-тамыз айларында мал жайылатын жайылымдар

→ III-тамыз-қыркүйек айларында мал жайылатын жайылымдар
ауыл шаруашылығы жануарларын жаюдың және айдаудың
маусымдық маршрут белгісі

Кентау қаласының Жаңа Иқан ауылдық округі бойынша жайылым айналымдарының қолайлы схемасы және жайылымдардың, оның ішінде маусымдық жайылымдардың сыртқы және ішкі шекаралары мен алаңдары, жайылымдық инфрақұрылым объектілері белгіленген картасы



Шартты белгілер:

I-елді мекен жерлері

II-сәуір-тамыз айларында мал жайылатын жайылымдар

III-тамыз-қыркүйек айларында мал жайылатын жайылымдар
жайылымдық инфрақұрылым объектілері (өзендер)

13. Үшқайық ауыл округі

Орталығы- Үшқайық.

Елді мекендері- Үшқайық, Теке, Нұртас, С.Қожанов, Жалаңтөс.

Халық саны-6208 адам.

Округтің жалпы жер көлемі- 42859 гектар.

Оның ішінде:

ауыл шаруашылық жер-29850 гектар;

жалпы егістік-3594 гектар;

суармалы жер-3594 гектар;

көп жылдық екпелер-916 гектар;

шабындық жер-256 гектар;

жайылымдық жер-25084 гектар.

Елді мекен бойынша ауыл шаруашылығы жануарлары мал басының саны туралы деректер.

№	Елді мекен	Түйе	Жылқы	Ірі кара мал	Ұсақ мал
1	Теке	194	361	2393	1209
2	Нұртас	-	308	2008	11413
3	С.Қожанов	60	411	1755	6942
4	Жалаңтөс	-	40	682	1331
	Барлығы:	254	1120	6838	20895

Ветеринариялық-санитариялық мекемелер туралы деректер:

№	Елді мекен	Ветеринариялық станциялар	Ұсақ малдарды шомылдыру орындары	Жасанды ұрықтандыру пунктері	Биотермиялық шұңқырлар
1	Теке	1	1	1	-
2	Нұртас	-	1	1	-
3	С.Қожанов	-	-	-	-
4	Жалаңтөс	-	-	-	-
	Барлығы:	1	2	2	-

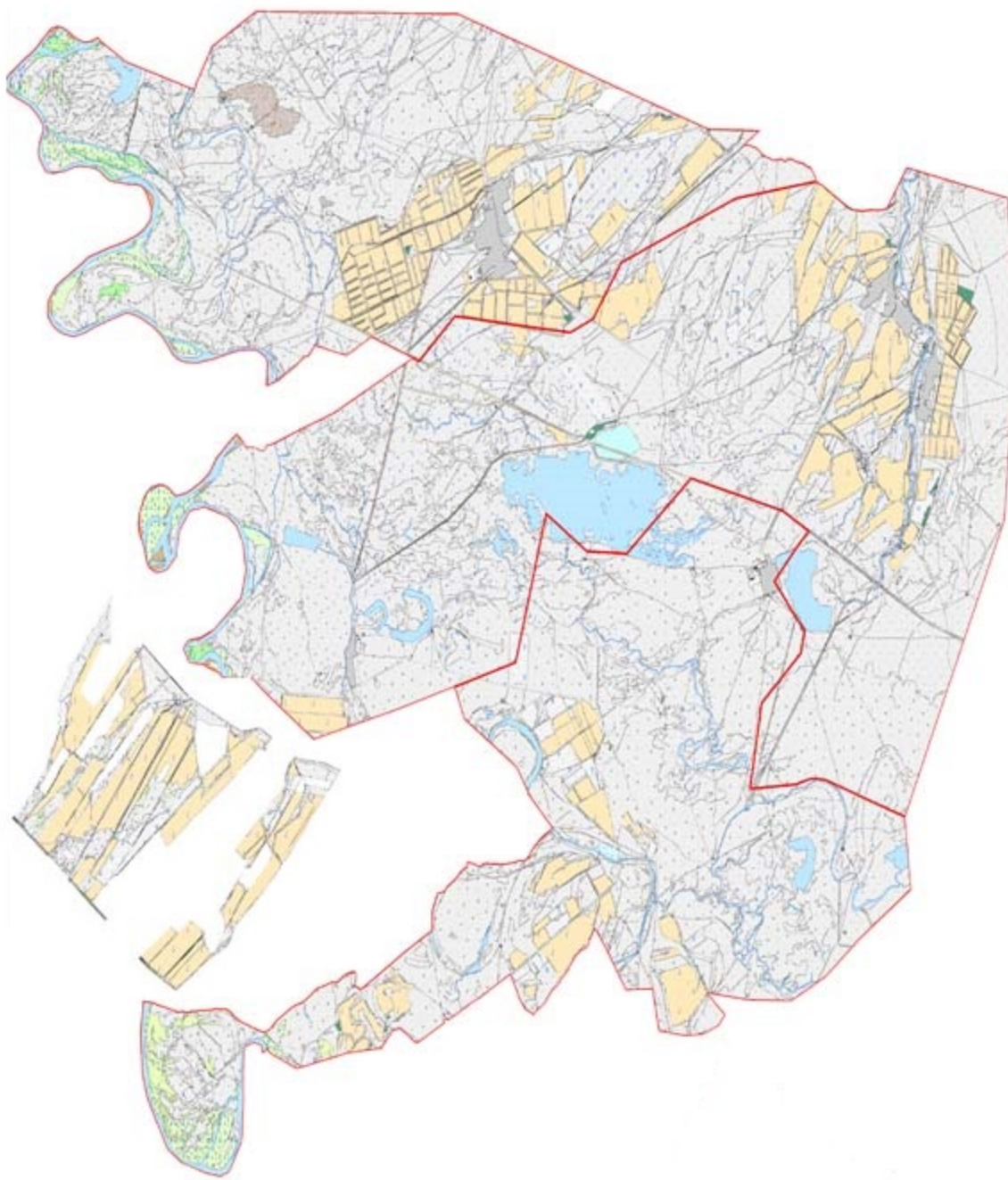
Ауыл шаруашылығы жануарларын жаюдың және айдаудың маусымдық маршруттарын белгілейтін жайылымдарды пайдалану жөніндегі күнтізбелік графигі. Сонымен қатар жайылымның кезеңінің ұзақтығы:

№	Жайылым аймаққа малдардың айдап шығарылу мерзімі	Жайылым аймаққа шығарылған малдардың қайтарылу мерзімі	Ескерту
1	Сәуір-мамыр	Тамыз-қазан	

Ауыл шаруашылығы жануарларының мал басына шаққандағы жайылымның қажеттілігі туралы кестесі:

№	Елді мекендер	Елді мекендердегі жалпы жайылымның жер көлемі, гектар	Мал басы мен қажетті жайылымдық жер көлемі, гектар			
			Жылқы	Гектар номасы	Қажетті жайылым, гектар	Ірі қара
1	2	3	4	5	6	7
1	Теке	5850	361	9	3249	2393
2	Нұртас	6274	308	9	2772	2008
3	С.Қожанов	7120	411	9	3699	1755
4	Жалантөс	5840	40	9	360	682
	Барлығы:	25084	1120	9	10080	6838
Гектар нормасы	Қажетті жайылым, гектар	Ұсақ мал	Гектар нормасы	Қажетті жайылым, гектар	Жалпы қажет жайылым жер көлемі, гектар	Елді мекендердің жалпы жайылыммен қажетті жайылымның айырмасы, (-,+)
8	9	10	11	12	13	14
8	19144	1209	2	2418	24811	-18961
8	16064	11413	2	22826	41662	-35388
8	14040	6942	2	13884	31623	-24503
8	5456	1331	2	2662	8478	-2638
8	54704	20895	2	41790	106574	-81490

Кентау қаласының Үшқайық ауылдық округі бойынша құқық белгілейтін құжаттар негізінде жер санаттары, жер учаскелерінің меншік иелері және жер пайдаланушылар бөлінісінде әкімшілік - аумақтық бірлік аумағында жайылымдардың орналасу схемасы (картасы)



Жер санаттары:

округтің жалпы жер көлемі: 42859 гектар

оның ішінде ауыл шаруашылық жерлер: 29850 гектар

жалпы егістік жерлер: 3594 гектар

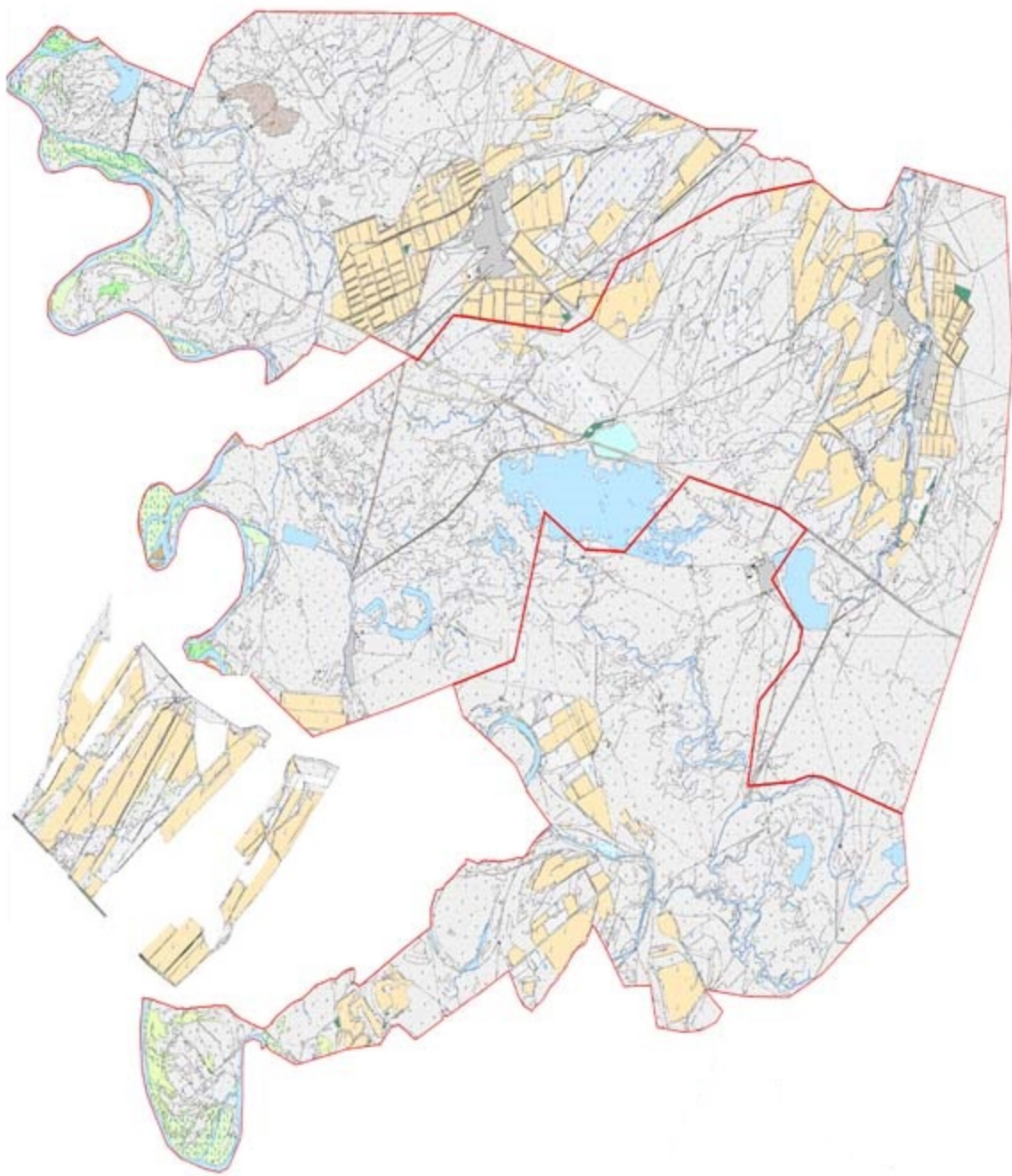
оның ішінде суармалы жерлер: 3594 гектар

көпжылдық екпелер: 916 гектар

шабындық жерлер: 256 гектар

жайылымдық жерлер: 25084 гектар

Кентау қаласының Үшқайық ауылдық округі бойынша жайылымы жоқ жеке және (немесе) заңды тұлғалардың ауыл шаруашылығы жануарларының мал басын орналастыру үшін жайылымдарды қайта бөлу және оны берілетін жайылымдарға ауыстыру схемасы және аудандық маңызы бар қала, кент ауыл, ауылдық округ маңында орналасқан жайылымдармен қамтамасыз етілмеген жеке және немесе заңды тұлғалардың ауыл шаруашылығы жануарларын мал басын шалғайдағы жайылымдарға орналастыру схемасы



Шартты белгілер:

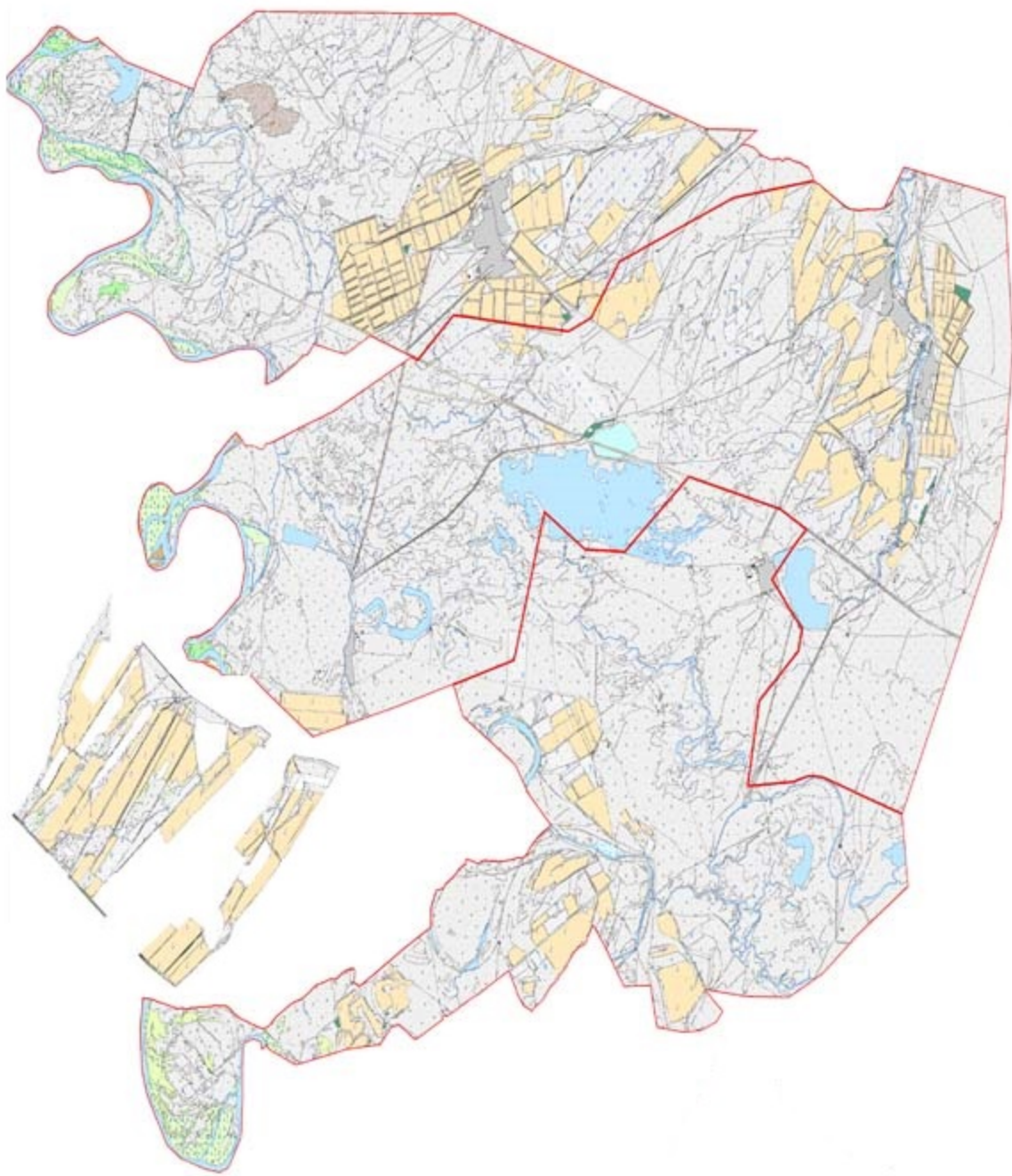




елді мекеннің маңында
орналасқан жайылымдар



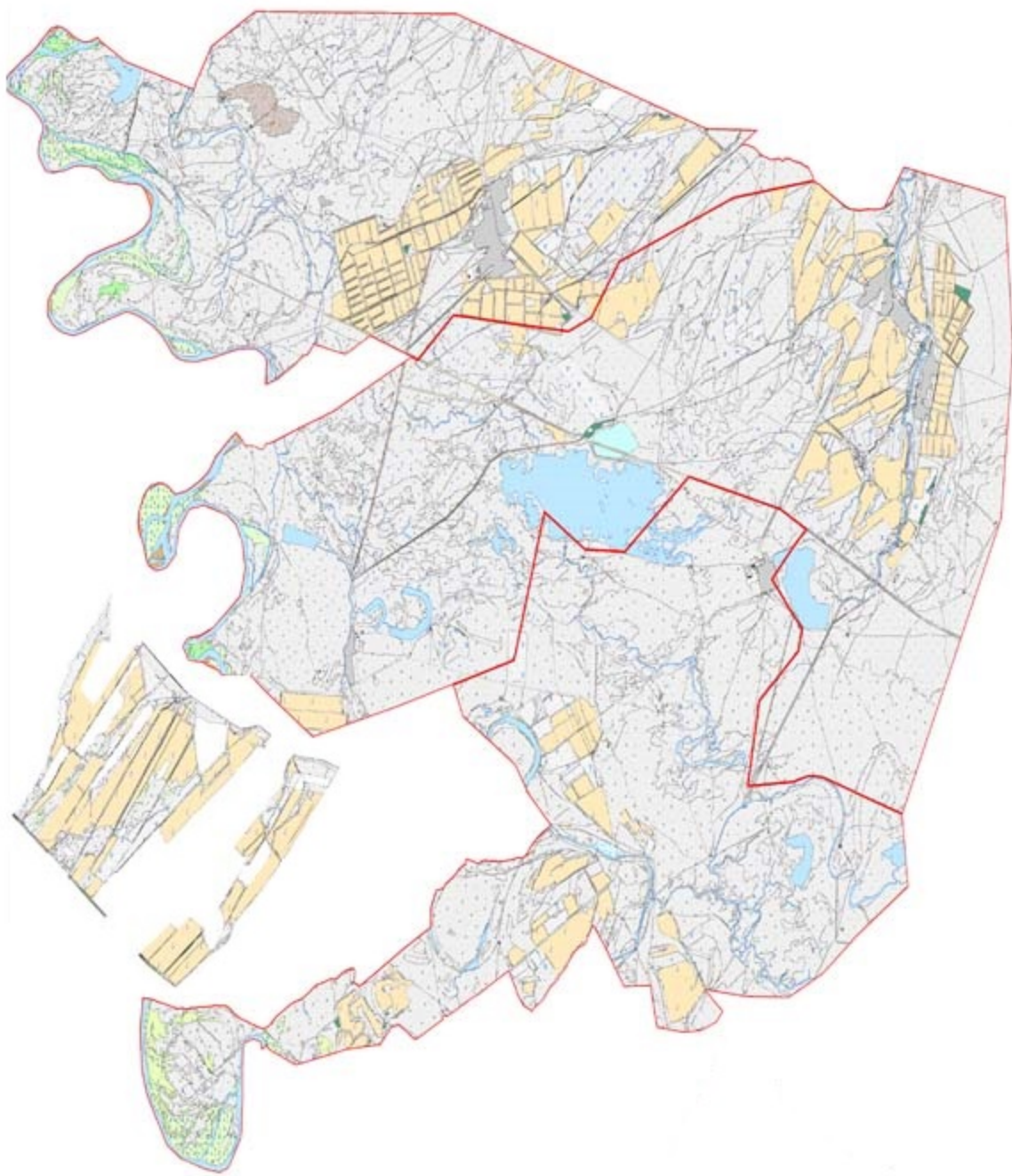
жайылымы жоқ тұлғаларға
малын жаю үшін берілетін
шалғайдағы жайылымдар

Кентау қаласының Үшқайық ауылдық округі бойынша жайылым пайдаланушылардың су тұтыну нормасына сәйкес жасалған су көздеріне (көлдерге, өзендерге, тоғандарға, апандарға, суару немесе суландыру, каналдарына, құбырлы немесе шахталы құдықтарға) қол жеткізу схемасы



- Шартты белгілер:
-  су көздері (өзендер)
 -  су көздеріне қол жеткізу схемасы

Кентау қаласының Үшқайық ауылдық округі бойынша ауыл шаруашылығы жануарларын жаюдың және айдаудың маусымдық маршруттарын белгілейтін жайылымдарды пайдалану жөніндегі күнтізбелік графигі



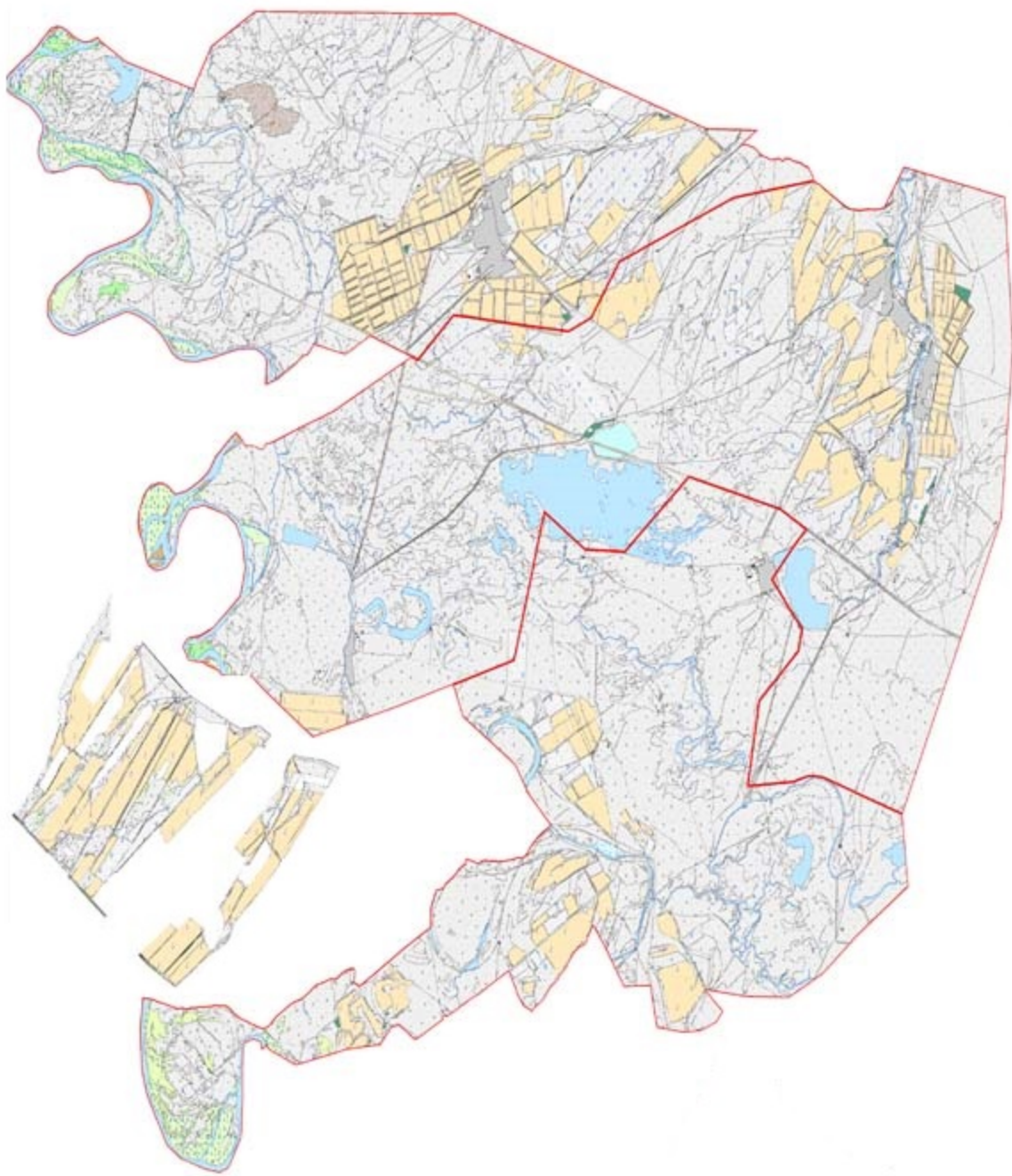
Шартты белгілер:

I-елді мекен жерлері

II-сәуір-тамыз айларында мал жайылатын жайылымдар

→ III-тамыз-қыркүйек айларында мал жайылатын жайылымдар
ауыл шаруашылығы жануарларын жаюдың және айдаудың
маусымдық маршрут белгісі

Кентау қаласының Үшқайық ауылдық округі бойынша жайылым айналымдарының қолайлы схемасы және жайылымдардың, оның ішінде маусымдық жайылымдардың сыртқы және ішкі шекаралары мен алаңдары, жайылымдық инфрақұрылым объектілері белгіленген картасы



Шартты белгілер:

I-елді мекен жерлері

II-сәуір-тамыз айларында мал жайылатын жайылымдар

III-тамыз-қыркүйек айларында мал жайылатын жайылымдар
жайылымдық инфрақұрылым объектілері (өзендер)

14. Иассы ауыл округі

Орталығы – Иассы ауылы.

Елді мекендері –Иассы, Шойтөбе, Еңбекші-Дихан.

Халық саны-2850 адам.

Округтің жалпы жер көлемі-65896 гектар.

Оның ішінде:

ауыл шаруашылық жерлер-25877гектар;

жалпы егістік-2435 гектар;

суармалы жер-2435 гектар;

көп жылдық екпелер-372 гектар;

шабындық жер-211 гектар;

жайылымдық жер-21859 гектар.

Елді мекен бойынша ауыл шаруашылығы жануарлары мал басының саны туралы деректер.

№	Елді мекен	Түйе	Жылқы	Ірі қара мал	Ұсақ мал
1	Шойтөбе	527	478	2766	31800
2	Еңбекші Дихан	-	1729	1745	2885
	Барлығы:	527	2207	4511	34685

Ветеринариялық-санитариялық мекемелер туралы деректер:

№	Елді мекен	Ветеринариялық станциялар	Ұсақ малдарды шомылдыру орындары	Жасанды ұрықтандыру пунктері	Биотермиялық шұңқырлар
1	Иассы	1	1	1	1
2	Шойтөбе	-	1	-	1
3	Еңбекші Дихан	-	-	1	-
	Барлығы:	1	2	2	2

Ауыл шаруашылығы жануарларын жаюдың және айдаудың маусымдық маршруттарын белгілейтін жайылымдарды пайдалану жөніндегі күнтізбелік графигі. Сонымен қатар жайылымның кезеңінің ұзақтығы:

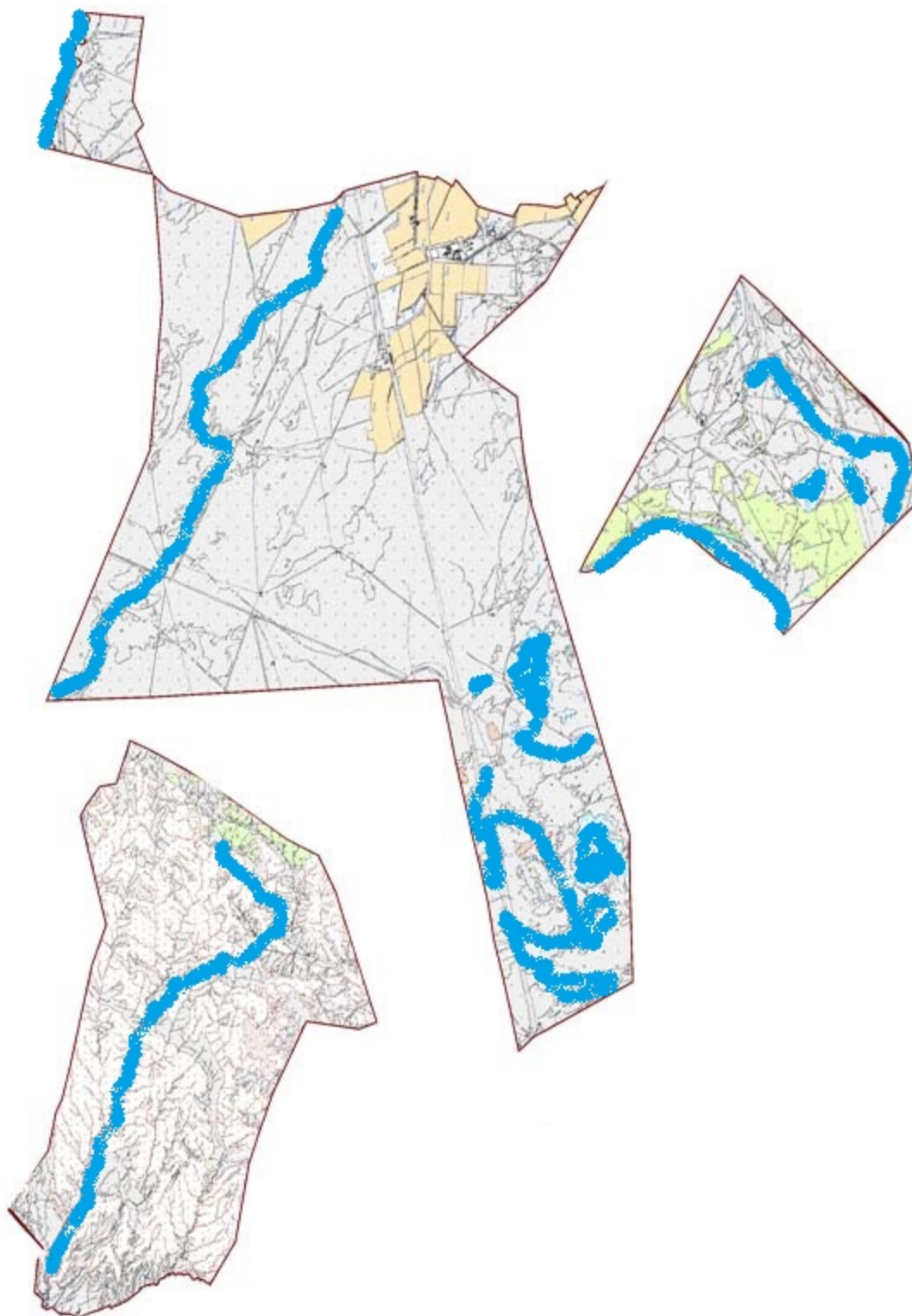
№	Жайылым аймаққа малдардың айдап шығарылу мерзімі	Жайылым аймаққа шығарылған малдардың қайтарылу мерзімі	Ескерту
1	Сәуір-мамыр	Тамыз-қазан	

Ауыл шаруашылығы жануарларының мал басына шаққандағы жайылымның қажеттілігі туралы кестесі:

--	--	--	--

№	Елді мекендер	Елді мекендердегі жалпы жайылымның жер көлемі, гектар		Мал басы мен қажетті жайылымдық жер көлемі, гектар		
				Жылқы	Гектар номасы	Қажетті жайылым, гектар
1	2	3	4	5	6	7
1	Шойтөбе	10000	478	9	4302	2766
2	Еңбекші Дикан	11859	1729	9	15561	1745
	Барлығы :	21859	2207	9	19863	4511
Гектар нормасы	Қажетті жайылым, гектар	Ұсақ мал	Гектар нормасы	Қажетті жайылым, гектар	Жалпы қажет жайылым жер көлемі, гектар	Елді мекендердің жалпы жайылыммен қажетті жайылымның айырмасы, (-,+)
8	9	10	11	12	13	14
8	22128	31800	2	63600	90030	-80030
8	13960	2885	2	5770	35291	-23432
8	35818	34685	2	69370	125321	-103462

Кентау қаласының Иассы ауылдық округі бойынша құқық белгілейтін құжаттар негізінде жер санаттары, жер учаскелерінің меншік иелері және жер пайдаланушылар бөлінісінде әкімшілік - аумақтық бірлік аумағында жайылымдардың орналасу схемасы (картасы)



Жер санаттары:

округтің жалпы жер көлемі: 65896 гектар

оның ішінде ауыл шаруашылық жерлер: 25877 гектар

жалпы егістік жерлер: 2435 гектар

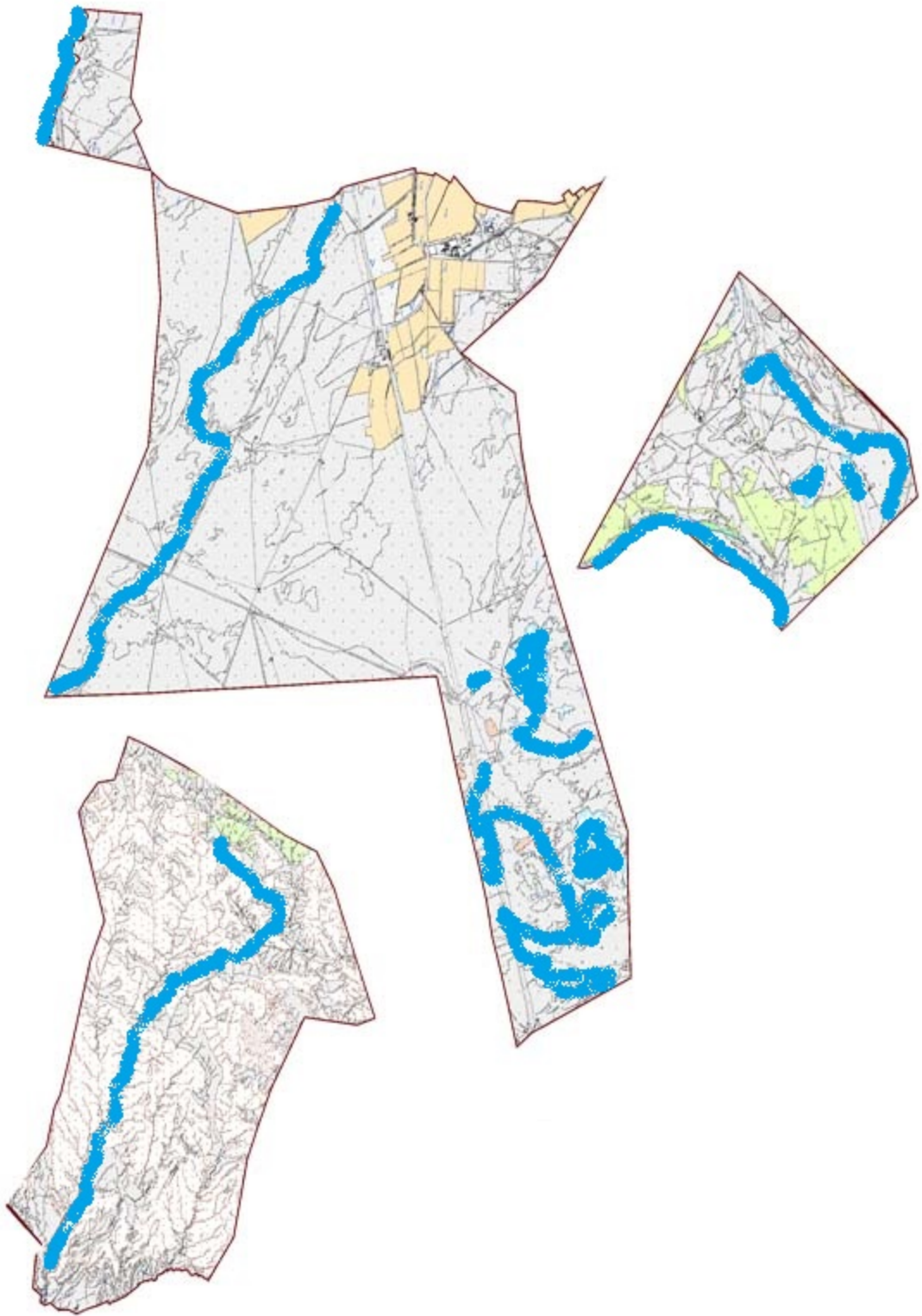
оның ішінде суармалы жерлер: 2435 гектар

көпжылдық екпелер: 372 гектар

шабындық жерлер: 211 гектар

жайылымдық жерлер: 21859 гектар

Кентау қаласының Иассы ауылдық округі бойынша жайылымы жоқ жеке және (немесе) заңды тұлғалардың ауыл шаруашылығы жануарларының мал басын орналастыру үшін жайылымдарды қайта бөлу және оны берілетін жайылымдарға ауыстыру схемасы және аудандық маңызы бар қала, кент ауыл, ауылдық округ маңында орналасқан жайылымдармен қамтамасыз етілмеген жеке және немесе заңды тұлғалардың ауыл шаруашылығы жануарларын мал басын шалғайдағы жайылымдарға орналастыру схемасы



Шартты белгілер:

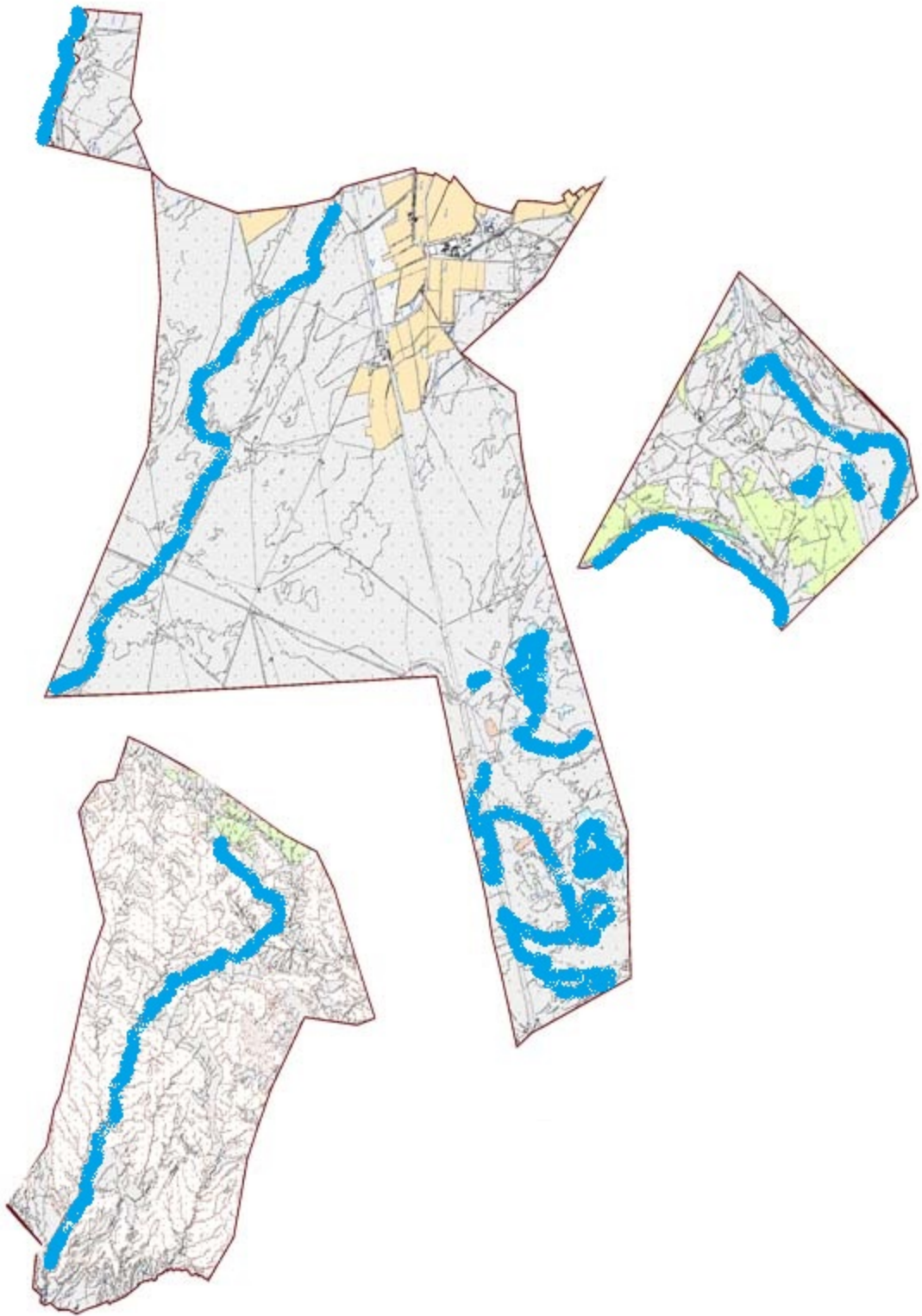




елді мекеннің маңында
орналасқан жайылымдар



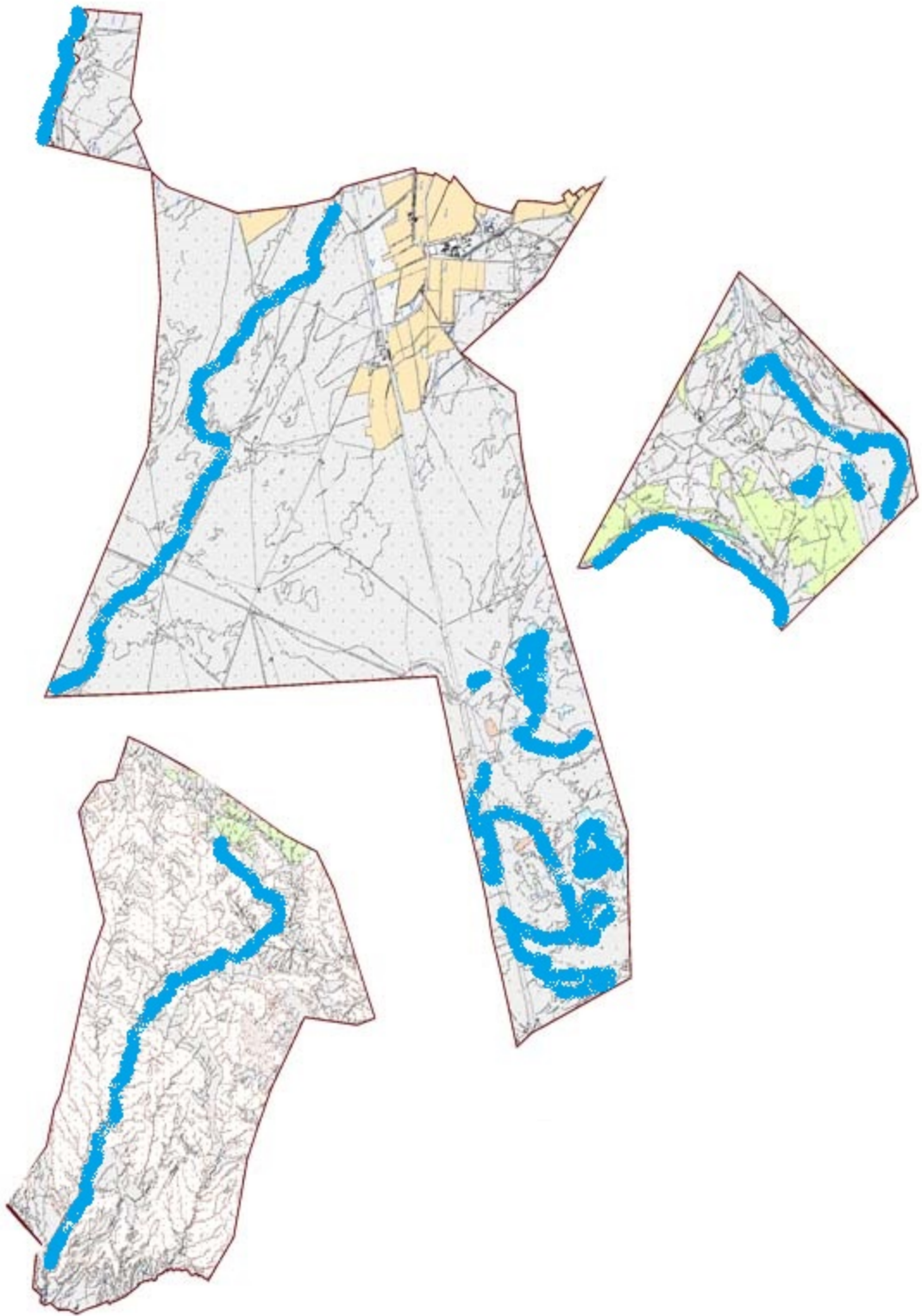
жайылымы жоқ тұлғаларға
малын жаю үшін берілетін
шалғайдағы жайылымдар

Кентау қаласының Иассы ауылдық округі бойынша жайылым пайдаланушылардың су тұтыну нормасына сәйкес жасалған су көздеріне (көлдерге, өзендерге, тоғандарға, апандарға, суару немесе суландыру, каналдарына, құбырлы немесе шахталы құдықтарға) қол жеткізу схемасы



- Шартты белгілер:
-  су көздері (өзендер)
 -  су көздеріне қол жеткізу схемасы

Кентау қаласының Иассы ауылдық округі бойынша ауыл шаруашылығы жануарларын жаюдың және айдаудың маусымдық маршруттарын белгілейтін жайылымдарды пайдалану жөніндегі күнтізбелік графигі



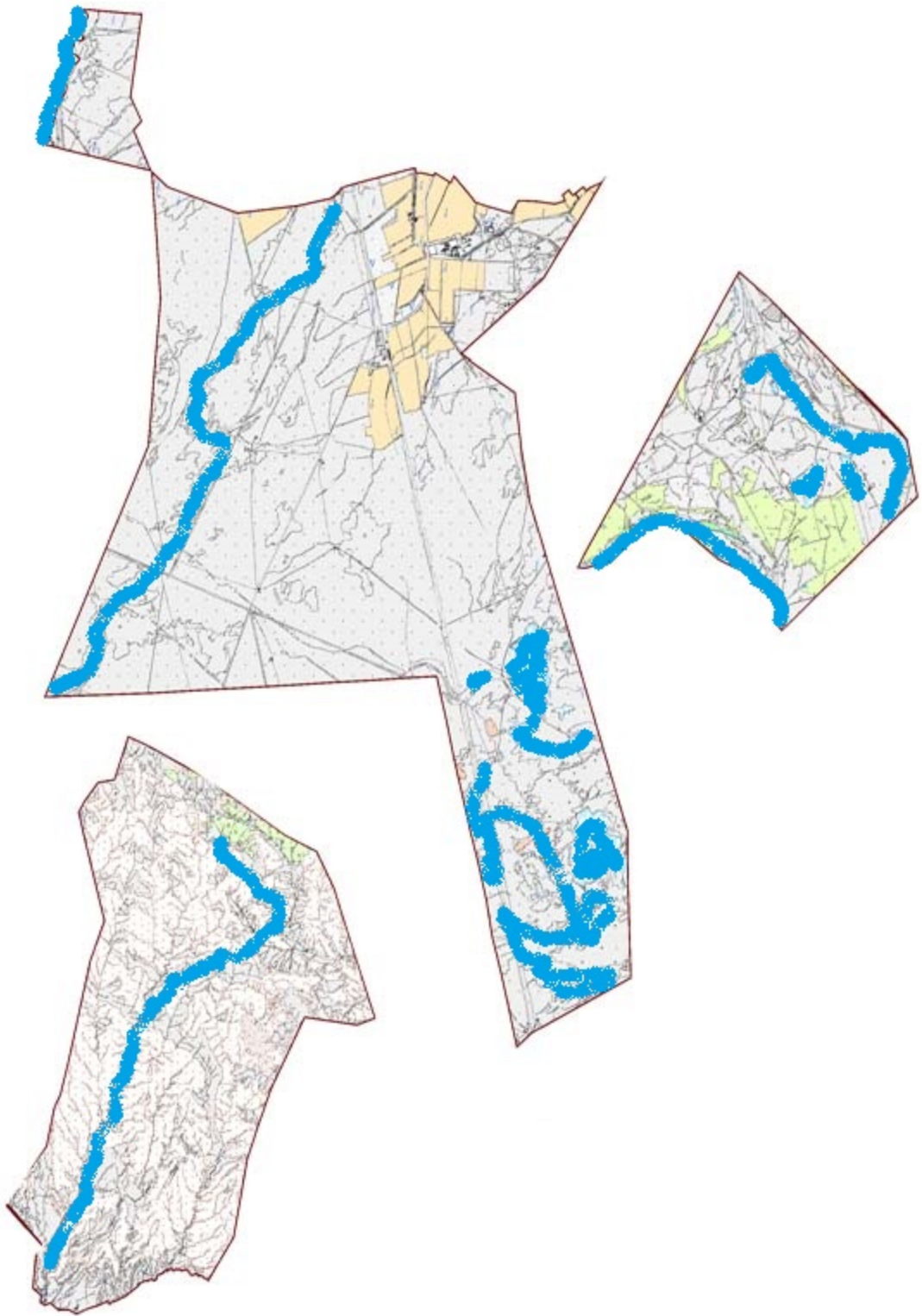
Шартты белгілер:

I-елді мекен жерлері

II-сәуір-тамыз айларында мал жайылатын жайылымдар

→ III-тамыз-қыркүйек айларында мал жайылатын жайылымдар
ауыл шаруашылығы жануарларын жаюдың және айдаудың
маусымдық маршрут белгісі

Кентау қаласының Иассы ауылдық округі бойынша жайылым айналымдарының қолайлы схемасы және жайылымдардың, оның ішінде маусымдық жайылымдардың сыртқы және ішкі шекаралары мен алаңдары, жайылымдық инфрақұрылым объектілері белгіленген картасы



Шартты белгілер:

I-елді мекен жерлері

II-сәуір-тамыз айларында мал жайылатын жайылымдар

III-тамыз-қыркүйек айларында мал жайылатын жайылымдар
жайылымдық инфрақұрылым объектілері (өзендер)

15. Оранғай ауыл округі

Орталығы- Оранғай.

Елді мекендері- Оранғай, Бостандық, Қосқорған.

Халық саны-8022адам.

Округтің жалпы жер көлемі- 47579 гектар.

Оның ішінде:

ауыл шаруашылық жер-19245 гектар;

жалпы егістік-2217 гектар;

суармалы жер-2217 гектар;

көп жылдық екпелер-991 гектар;

шабындық жер-284 гектар;

жайылымдық жер-15753 гектар.

Елді мекен бойынша ауыл шаруашылығы жануарлары мал басының саны туралы деректер.

№	Елді мекен	Түйе	Жылқы	Ірі кара мал	Ұсақ мал
1	Оранғай		120	1500	8321
2	Қосқорған		200	1370	7774
3	Бостандық	38	80	900	5300
	Барлығы:	38	400	3770	21395

Ветеринариялық-санитариялық мекемелер туралы деректер:

№	Елді мекен	Ветеринариялық станциялар	Ұсақ малдарды шомылдыру орындары	Жасанды ұрықтандыру пунктері	Биотермиялық шұңқырлар
1	Оранғай	1	1	-	-
2	Қосқорған	1	-	-	-
3	Бостандық	-	-	1	-
	Барлығы:	2	1	1	-

Ауыл шаруашылығы жануарларын жаюдың және айдаудың маусымдық маршруттарын белгілейтін жайылымдарды пайдалану жөніндегі күнтізбелік графигі. Сонымен қатар жайылымның кезеңінің ұзақтығы:

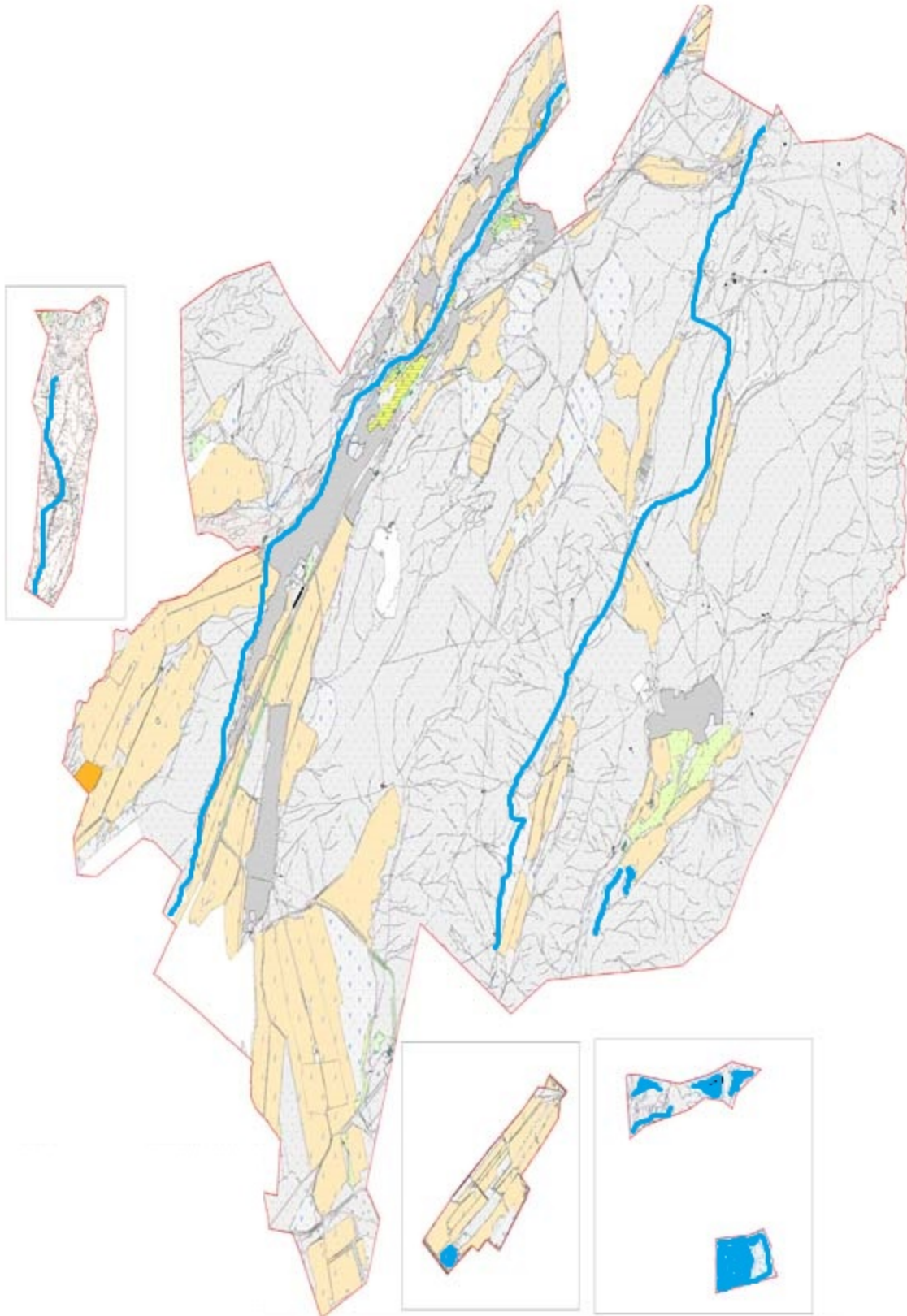
№	Жайылым аймаққа малдардың айдап шығарылу мерзімі	Жайылым аймаққа шығарылған малдардың қайтарылу мерзімі	Ескерту
1	Сәуір-мамыр	Тамыз-қазан	

Ауыл шаруашылығы жануарларының мал басына шаққандағы жайылымның қажеттілігі туралы кестесі:

--	--	--	--

№	Елді мекендер	Елді мекендердегі жалпы жайылымның жер көлемі, гектар	Мал басы мен қажетті жайылымдық жер көлемі, гектар			
			Жылқы	Гектар нормасы	Қажетті жайылым, гектар	Ірі қара
1	2	3	4	5	6	7
1	Ораңғай	7300	120	9	1080	1500
2	Қосқорған	2718	200	9	1800	1370
3	Бостандық	5735	80	9	720	900
	Барлығы:	15753	400	9	3600	3770
Гектар нормасы	Қажетті жайылым, гектар	Ұсақ мал	Гектар нормасы	Қажетті жайылым, гектар	Жалпы қажет жайылым жер көлемі, гектар	Елді мекендердің жалпы жайылыммен қажетті жайылымның айырмасы, (-,+)
8	9	10	11	12	13	14
8	12000	8321	2	16642	29722	-22422
8	10960	7774	2	15548	28308	-25590
8	7200	5300	2	10600	18520	-12785
8	30160	21395	2	42790	76550	-60797

Кентау қаласының Ораңғай ауылдық округі бойынша құқық белгілейтін құжаттар негізінде жер санаттары, жер учаскелерінің меншік иелері және жер пайдаланушылар бөлінісінде әкімшілік - аумақтық бірлік аумағында жайылымдардың орналасу схемасы (картасы)



Жер санаттары:

округтің жалпы жер көлемі: 47579 гектар

оның ішінде ауыл шаруашылық жерлер: 19245 гектар

жалпы егістік жерлер: 2217 гектар

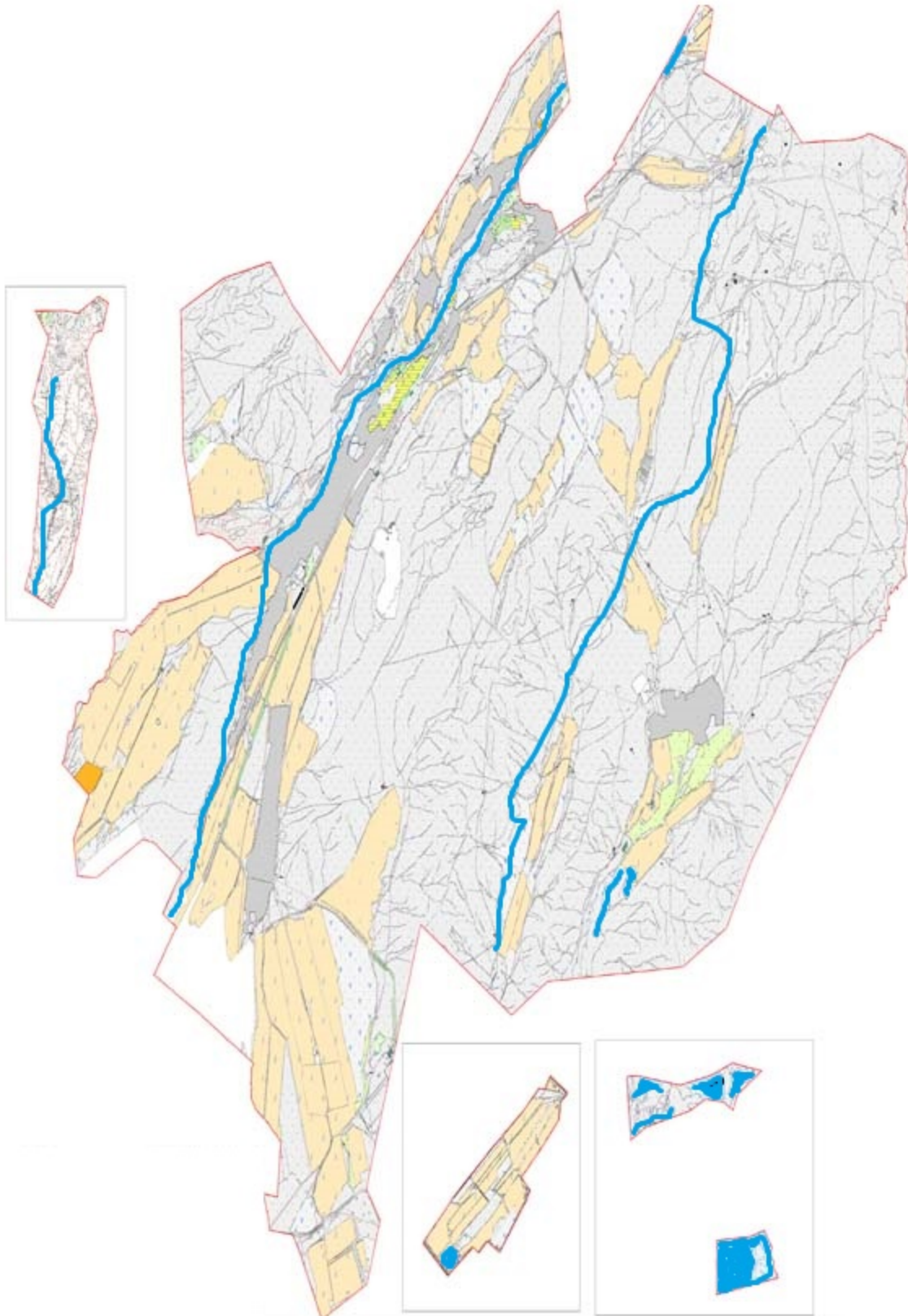
оның ішінде суармалы жерлер: 2217 гектар

көпжылдық екпелер: 991 гектар

шабындық жерлер: 284 гектар

жайылымдық жерлер: 15753 гектар

Кентау қаласының Ораңғай ауылдық округі бойынша жайылымы жоқ жеке және (немесе) заңды тұлғалардың ауыл шаруашылығы жануарларының мал басын орналастыру үшін жайылымдарды қайта бөлу және оны берілетін жайылымдарға ауыстыру схемасы және аудандық маңызы бар қала, кент ауыл, ауылдық округ маңында орналасқан жайылымдармен қамтамасыз етілмеген жеке және немесе заңды тұлғалардың ауыл шаруашылығы жануарларын мал басын шалғайдағы жайылымдарға орналастыру схемасы



Шартты белгілер:

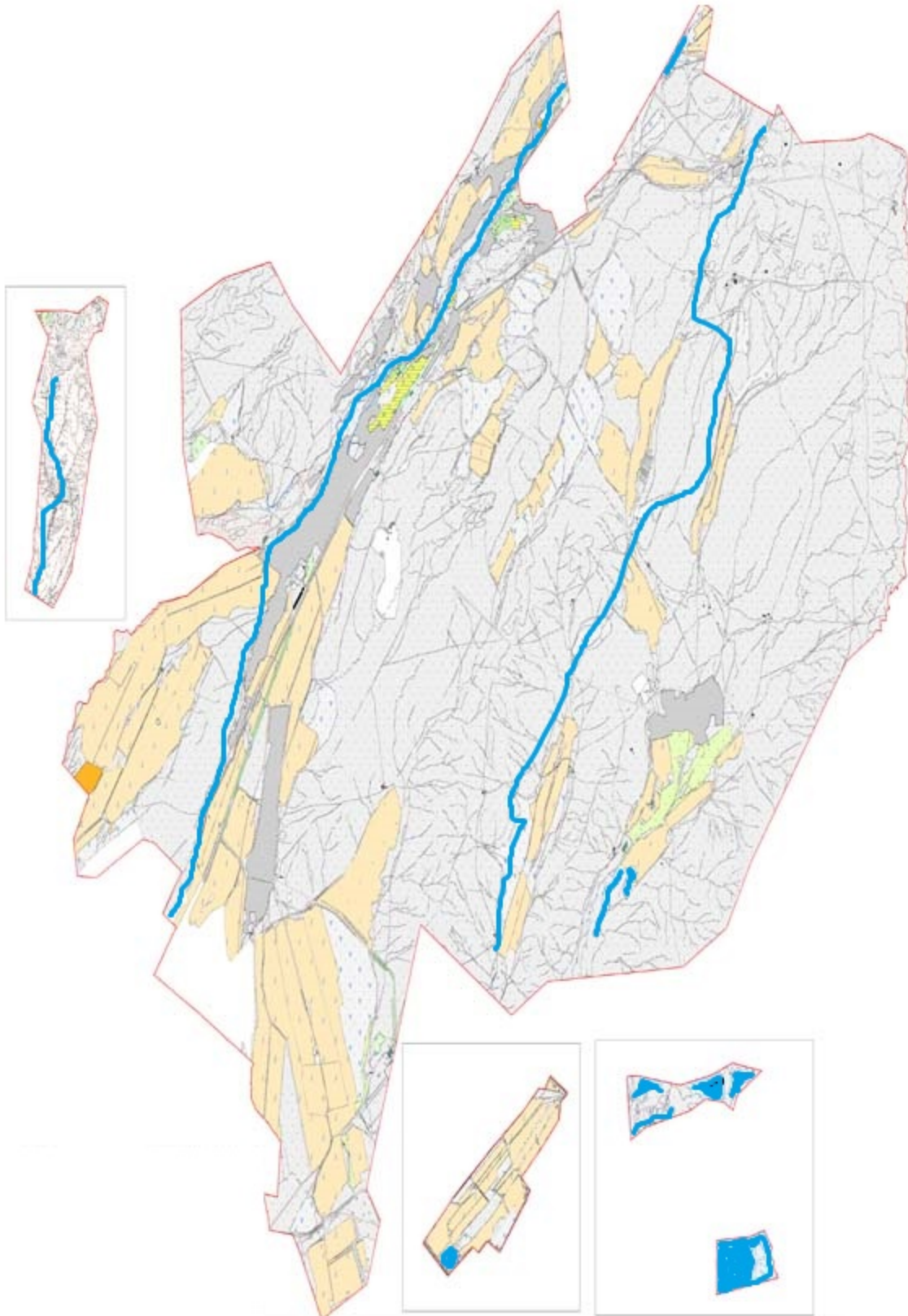




елді мекеннің маңында
орналасқан жайылымдар



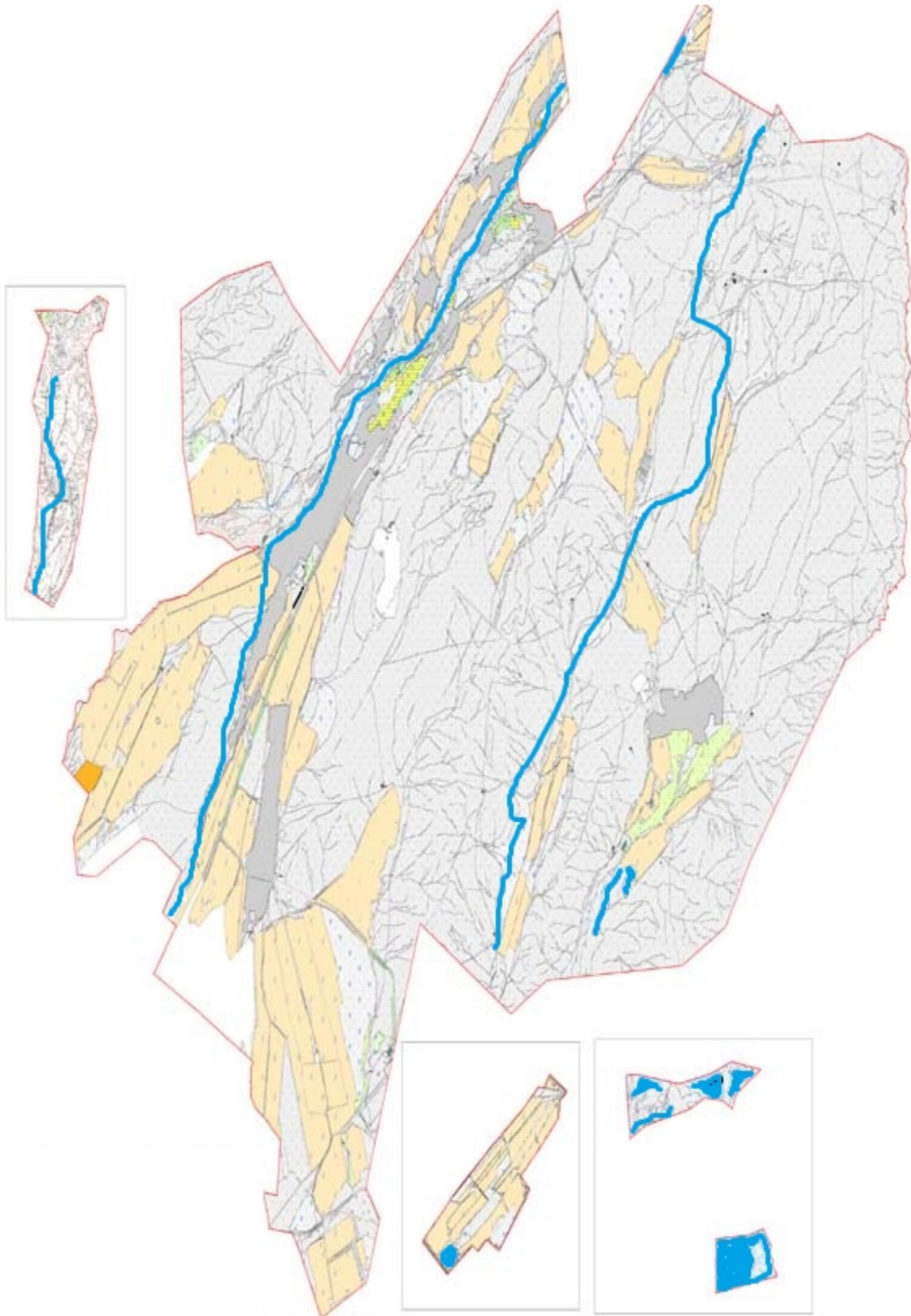
жайылымы жоқ тұлғаларға
малын жаю үшін берілетін
шалғайдағы жайылымдар

Кентау қаласының Ораңғай ауылдық округі бойынша жайылым пайдаланушылардың су тұтыну нормасына сәйкес жасалған су көздеріне (көлдерге, өзендерге, тоғандарға, апандарға, суару немесе суландыру, каналдарына, құбырлы немесе шахталы құдықтарға) қол жеткізу схемасы



- Шартты белгілер:
-  су көздері (өзендер)
 -  су көздеріне қол жеткізу схемасы

Кентау қаласының Ораңғай ауылдық округі бойынша ауыл шаруашылығы жануарларын жаюдың және айдаудың маусымдық маршруттарын белгілейтін жайылымдарды пайдалану жөніндегі күнтізбелік графигі



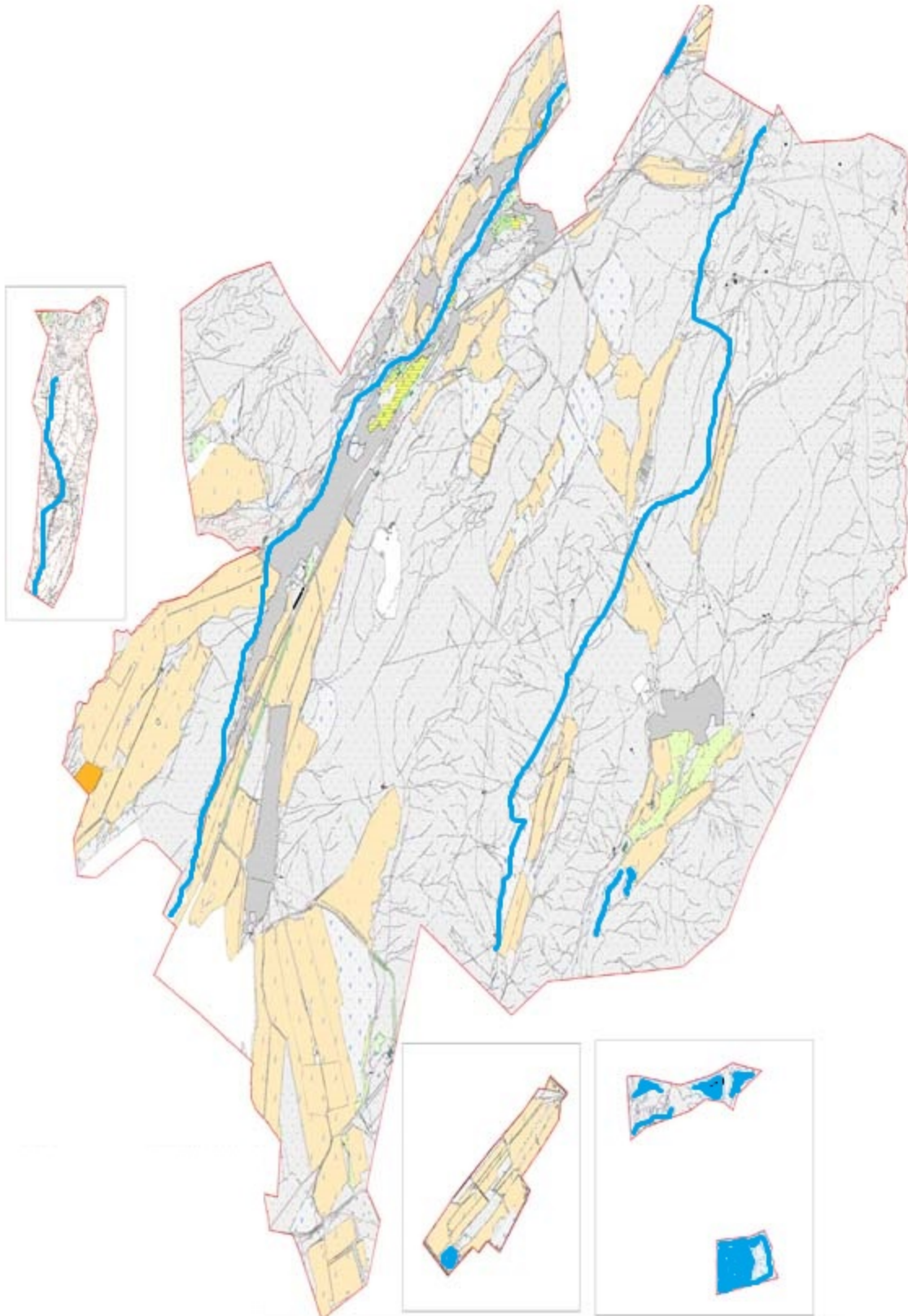
Шартты белгілер:

I-елді мекен жерлері

II-сәуір-тамыз айларында мал жайылатын жайылымдар

→ III-тамыз-қыркүйек айларында мал жайылатын жайылымдар
ауыл шаруашылығы жануарларын жаюдың және айдаудың
маусымдық маршрут белгісі

Кентау қаласының Ораңғай ауылдық округі бойынша жайылым айналымдарының қолайлы схемасы және жайылымдардың, оның ішінде маусымдық жайылымдардың сыртқы және ішкі шекаралары мен алаңдары, жайылымдық инфрақұрылым объектілері белгіленген картасы



Шартты белгілер:

I-елді мекен жерлері

II-сәуір-тамыз айларында мал жайылатын жайылымдар

III-тамыз-қыркүйек айларында мал жайылатын жайылымдар
жайылымдық инфрақұрылым объектілері (өзендер)

16. Шаға ауыл округі

Орталығы- Қазақстанның 30 жылдығы.

Елді мекендері- Шаға, Қазақстанның 30 жылдығы, Бершінтөбе, Шоқтас.

Халық саны-10448 адам.

Округтің жалпы жер көлемі- 63491 гектар.

Оның ішінде:

ауыл шаруашылық жер-51882 гектар;

жалпы егістік-5016 гектар;

суармалы жер-5016 гектар;

көп жылдық екпелер-885 гектар;

шабындық жер-479 гектар;

жайылымдық жер-45502 гектар.

Елді мекен бойынша ауыл шаруашылығы жануарлары мал басының саны туралы деректер.

№	Елді мекен	Түйе	Жылқы	Ірі қара мал	Ұсақ мал
1	Шаға	-	128	480	12648
2	Қазақстанның 30 жылдығы	-	262	975	7269
3	Бершінтөбе	62	402	2159	9064
4	Шоқтас	78	158	1219	10659
	Барлығы:	140	950	4833	39640

Ветеринариялық-санитариялық мекемелер туралы деректер:

№	Елді мекен	Ветеринариялық станциялар	Ұсақ малдарды шомылдыру орындары	Жасанды ұрықтандыру пунктері	Биотермиялық шұңқырлар
1	Шаға	-	-	1	-
2	Қазақстанның 30 жылдығы	1	1	-	-
3	Бершінтөбе	-	-	-	1
	Шоқтас	-	-	-	-
	Барлығы:	1	1	1	1

Ауыл шаруашылығы жануарларын жаюдың және айдаудың маусымдық маршруттарын белгілейтін жайылымдарды пайдалану жөніндегі күнтізбелік графигі. Сонымен қатар жайылымның кезеңінің ұзақтығы:

№	Жайылым аймаққа малдардың айдап шығарылу мерзімі	Жайылым аймаққа шығарылған малдардың қайтарылу мерзімі	Ескерту
---	--	--	---------

Ауыл шаруашылығы жануарларының мал басына шаққандағы жайылымның қажеттілігі туралы кестесі:

№	Елді мекендер	Елді мекендердегі жалпы жайылымның жер көлемі, гектар	Мал басы мен қажетті жайылымдық жер көлемі, гектар			
			Жылқы	Гектар номасы	Қажетті жайылым, гектар	Ірі қара
1	2	3	4	5	6	7
1	Шаға	10000	128	9	1152	480
2	Қазақстанның 30 жылдығы	15502	262	9	2358	975
3	Бершінтөбе	10000	402	9	3618	2159
	Шоқтас	10000	158	9	1422	1219
	Барлығы:	45502	950	9	8550	4833
Гектар нормасы	Қажетті жайылым, гектар	Ұсақ мал	Гектар нормасы	Қажетті жайылым, гектар	Жалпы қажет жайылым жер көлемі, гектар	Елді мекендердің жалпы жайылыммен қажетті жайылымның айырмасы, (-,+)
8	9	10	11	12	13	14
8	3840	12648	2	25296	30288	-20288
8	7800	7269	2	14538	28308	-9194
8	17272	9064	2	18128	39018	-29018
8	9752	10659	2	21318	32492	-22492
8	38664	39640	2	79280	130106	-80992

Кентау қаласының Шаға ауылдық округі бойынша құқық белгілейтін құжаттар негізінде жер санаттары, жер учаскелерінің меншік иелері және жер пайдаланушылар бөлінісінде әкімшілік - аумақтық бірлік аумағында жайылымдардың орналасу схемасы (қартасы)



Жер санаттары:

округтің жалпы жер көлемі: 63491 гектар

оның ішінде ауыл шаруашылық жерлер: 51882 гектар

жалпы егістік жерлер: 5016 гектар

оның ішінде суармалы жерлер: 5016 гектар

көпжылдық екпелер: 885 гектар

шабындық жерлер: 479 гектар

жайылымдық жерлер: 45502 гектар

Кентау қаласының Шаға ауылдық округі бойынша жайылымы жоқ жеке және (немесе) заңды тұлғалардың ауыл шаруашылығы жануарларының мал басын орналастыру үшін жайылымдарды қайта бөлу және оны берілетін жайылымдарға ауыстыру схемасы және аудандық маңызы бар қала, кент ауыл, ауылдық округ маңында орналасқан жайылымдармен қамтамасыз етілмеген жеке және немесе заңды тұлғалардың ауыл шаруашылығы жануарларын мал басын шалғайдағы жайылымдарға орналастыру схемасы



Шартты белгілер:





елді мекеннің маңында
орналасқан жайылымдар



жайылымы жоқ тұлғаларға
малын жаю үшін берілетін
шалғайдағы жайылымдар

Кентау қаласының Шаға ауылдық округі бойынша жайылым пайдаланушылардың су тұтыну нормасына сәйкес жасалған су көздеріне (көлдерге, өзендерге, тоғандарға, апандарға, суару немесе суландыру, каналдарына, құбырлы немесе шахталы құдықтарға) қол жеткізу схемасы



- Шартты белгілер:
-  су көздері (өзендер)
 -  су көздеріне қол жеткізу схемасы

Кентау қаласының Шаға ауылдық округі бойынша ауыл шаруашылығы жануарларын жаюдың және айдаудың маусымдық маршруттарын белгілейтін жайылымдарды пайдалану жөніндегі күнтізбелік графигі



Шартты белгілер:

I-елді мекен жерлері

II-сәуір-тамыз айларында мал жайылатын жайылымдар

→ III-тамыз-қыркүйек айларында мал жайылатын жайылымдар
ауыл шаруашылығы жануарларын жаюдың және айдаудың
маусымдық маршрут белгісі

Кентау қаласының Шаға ауылдық округі бойынша жайылым айналымдарының қолайлы схемасы және жайылымдардың, оның ішінде маусымдық жайылымдардың сыртқы және ішкі шекаралары мен алаңдары, жайылымдық инфрақұрылым объектілері белгіленген картасы



Шартты белгілер:

I-елді мекен жерлері

II-сәуір-тамыз айларында мал жайылатын жайылымдар

III-тамыз-қыркүйек айларында мал жайылатын жайылымдар
жайылымдық инфрақұрылым объектілері (өзендер)

17. Жүйнек ауыл округі

Орталығы – Жүйнек ауылы.

Елді мекендері- Жүйнек, Шекербұлақ, Шыпан.

Халық саны-10134 адам.

Округтің жалпы жер көлемі-49007 гектар.

Оның ішінде:

ауыл шаруашылық жер-33673 гектар;

жалпы егістік-4260 гектар;

суармалы жер-4260 гектар;

көп жылдық екпелер-553 гектар;

жайылым жер-28512 гектар;

шабындық жер-342гектар.

Елді мекен бойынша ауыл шаруашылығы жануарлары мал басының саны туралы деректер.

№	Елді мекен	Түйе	Жылқы	Ірі қара мал	Ұсақ мал
1	Жүйнек	43	766	3743	30312
2	Шекербұлақ	-	151	1385	5722
3	Шыпан	-	133	1991	3421
	Барлығы:	140	950	4833	39640

Ветеринариялық-санитариялық мекемелер туралы деректер:

№	Елді мекен	Ветеринариялық станциялар	Ұсақ малдарды шомылдыру орындары	Жасанды ұрықтандыру пунктері	Биотермиялық шұңқырлар
1	Жүйнек	1	1	1	-
2	Шекербұлақ	-	1	-	-
3	Шыпан	-	1	-	-
	Барлығы:	1	3	1	-

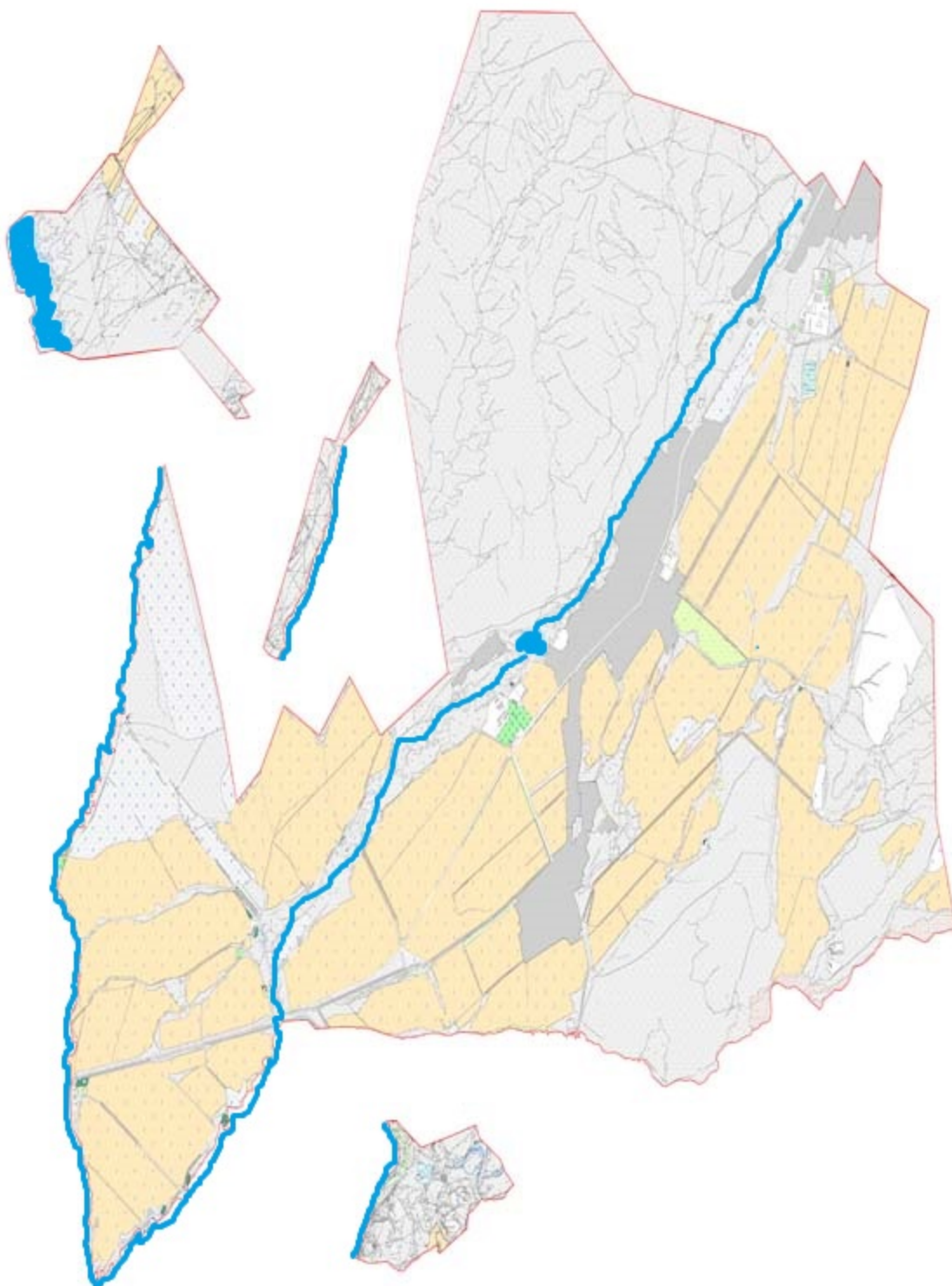
Ауыл шаруашылығы жануарларын жаюдың және айдаудың маусымдық маршруттарын белгілейтін жайылымдарды пайдалану жөніндегі күнтізбелік графигі. Сонымен қатар жайылымның кезеңінің ұзақтығы:

№	Жайылым аймаққа малдардың айдап шығарылу мерзімі	Жайылым аймаққа шығарылған малдардың қайтарылу мерзімі	Ескерту
1	Сәуір-мамыр	Тамыз-қазан	

Ауыл шаруашылығы жануарларының мал басына шаққандағы жайылымның қажеттілігі туралы кестесі:

№	Елді мекендер	Елді мекендердегі жалпы жайылымның жер көлемі, гектар	Мал басы мен қажетті жайылымдық жер көлемі, гектар			
			Жылқы	Гектар номасы	Қажетті жайылым, гектар	Ірі қара
1	2	3	4	5	6	7
1	Жүйнек	17680	766	9	6894	3743
2	Шекербұлақ	5000	151	9	1359	1385
3	Шыпан	5832	133	9	1197	1991
	Барлығы:	28512	1050	9	9450	7119
Гектар нормасы	Қажетті жайылым, гектар	Ұсақ мал	Гектар нормасы	Қажетті жайылым, гектар	Жалпы қажет жайылым жер көлемі, гектар	Елді мекендердің жалпы жайылыммен қажетті жайылымның айырмасы, (-,+)
8	9	10	11	12	13	14
8	29944	30312	2	60624	97462	-79782
8	11080	5722	2	11444	23883	-18883
8	15928	3421	2	6842	23967	-18135
8	56952	39455	2	78910	145312	-116800

Кентау қаласының Жүйнек ауылдық округі бойынша құқық белгілейтін құжаттар негізінде жер санаттары, жер учаскелерінің меншік иелері және жер пайдаланушылар бөлінісінде әкімшілік - аумақтық бірлік аумағында жайылымдардың орналасу схемасы (картасы)



Жер санаттары:

округтің жалпы жер көлемі: 49007 гектар

оның ішінде ауыл шаруашылық жерлер: 33673 гектар

жалпы егістік жерлер: 4260 гектар

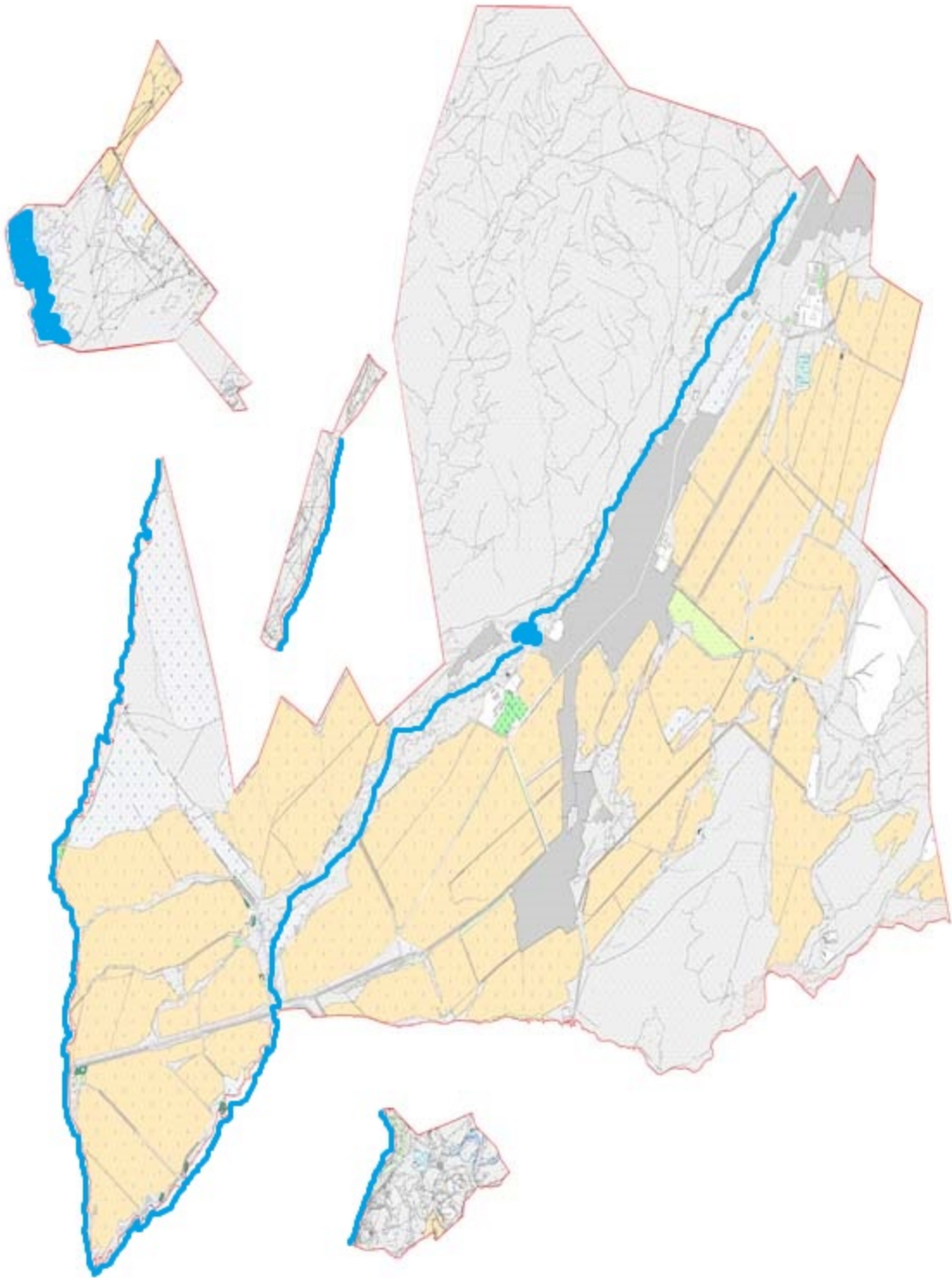
оның ішінде суармалы жерлер: 4260 гектар

көпжылдық екпелер: 553 гектар

шабындық жерлер: 342 гектар

жайылымдық жерлер: 28512 гектар

Кентау қаласының Жүйнек ауылдық округі бойынша жайылымы жоқ жеке және (немесе) заңды тұлғалардың ауыл шаруашылығы жануарларының мал басын орналастыру үшін жайылымдарды қайта бөлу және оны берілетін жайылымдарға ауыстыру схемасы және аудандық маңызы бар қала, кент ауыл, ауылдық округ маңында орналасқан жайылымдармен қамтамасыз етілмеген жеке және немесе заңды тұлғалардың ауыл шаруашылығы жануарларын мал басын шалғайдағы жайылымдарға орналастыру схемасы



Шартты белгілер:

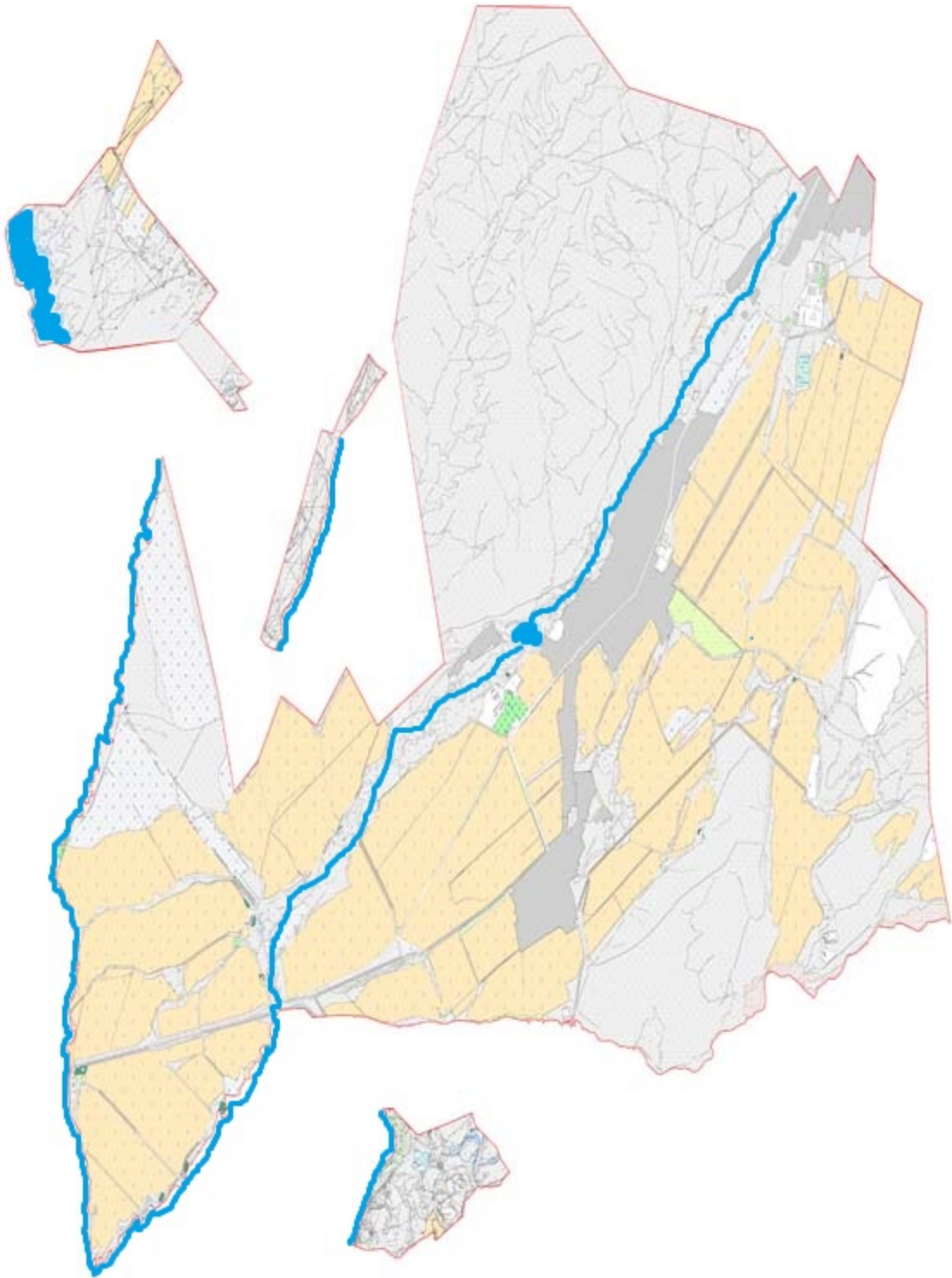




елді мекеннің маңында
орналасқан жайылымдар



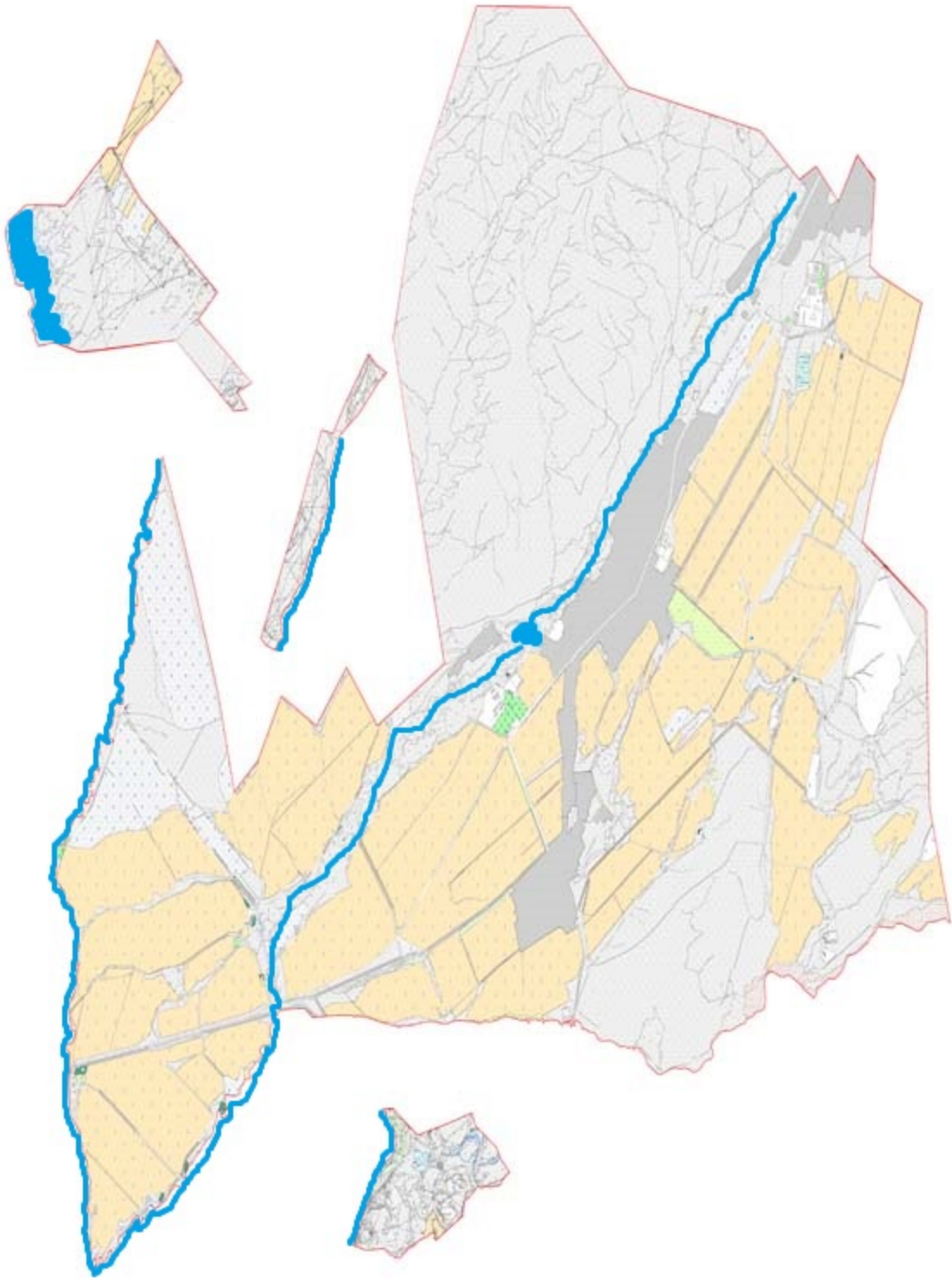
жайылымы жоқ тұлғаларға
малын жаю үшін берілетін
шалғайдағы жайылымдар

Кентау қаласының Жүйнек ауылдық округі бойынша жайылым пайдаланушылардың су тұтыну нормасына сәйкес жасалған су көздеріне (көлдерге, өзендерге, тоғандарға, апандарға, суару немесе суландыру, каналдарына, құбырлы немесе шахталы құдықтарға) қол жеткізу схемасы



- Шартты белгілер:
-  су көздері (өзендер)
 -  су көздеріне қол жеткізу схемасы

Кентау қаласының Жүйнек ауылдық округі бойынша ауыл шаруашылығы жануарларын жаюдың және айдаудың маусымдық маршруттарын белгілейтін жайылымдарды пайдалану жөніндегі күнтізбелік графигі



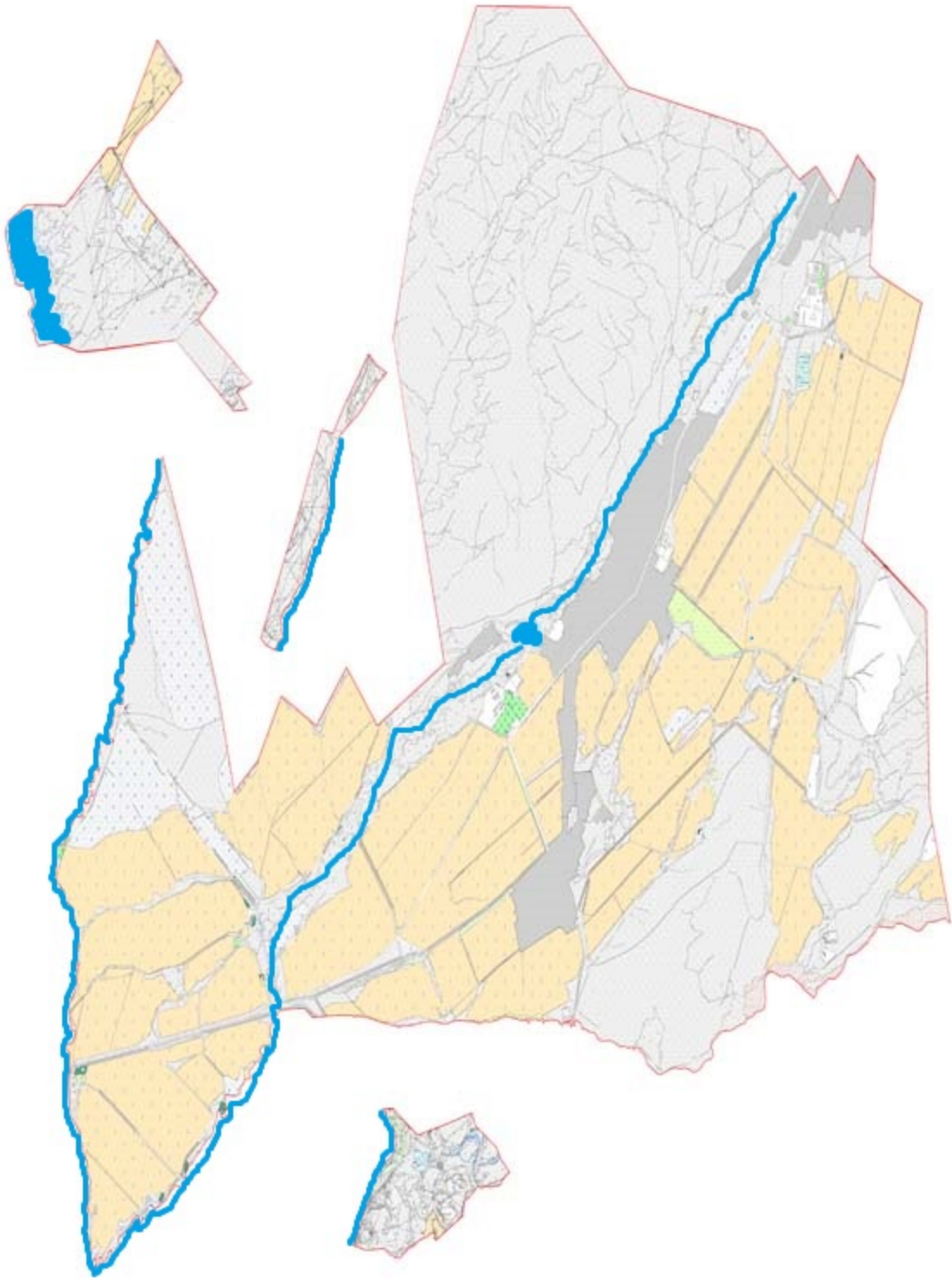
Шартты белгілер:

I-елді мекен жерлері

II-сәуір-тамыз айларында мал жайылатын жайылымдар

→ III-тамыз-қыркүйек айларында мал жайылатын жайылымдар
ауыл шаруашылығы жануарларын жаюдың және айдаудың
маусымдық маршрут белгісі


Кентау қаласының Жүйнек ауылдық округі бойынша жайылым айналымдарының қолайлы схемасы және жайылымдардың, оның ішінде маусымдық жайылымдардың сыртқы және ішкі шекаралары мен алаңдары, жайылымдық инфрақұрылым объектілері белгіленген картасы



Шартты белгілер:

I-елді мекен жерлері

II-сәуір-тамыз айларында мал жайылатын жайылымдар

 III-тамыз-қыркүйек айларында мал жайылатын жайылымдар
жайылымдық инфрақұрылым объектілері (өзендер)

© 2012. Қазақстан Республикасы Әділет министрлігінің «Қазақстан Республикасының Заңнама және құқықтық ақпарат институты» ШЖҚ РМК