



Сайрам ауданы бойынша жайылымдарды басқару және оларды пайдалану жөніндегі 2020-2021 жылдарға арналған жоспарын бекіту туралы

Мерзімі біткен

Түркістан облысы Сайрам аудандық мәслихатының 2020 жылғы 29 желтоқсандағы № 55-335/VI шешімі. Түркістан облысының Әділет департаментінде 2020 жылғы 30 желтоқсанда № 5984 болып тіркелді. Мерзімі өткендіктен қолданыс тоқтатылды

"Қазақстан Республикасындағы жергілікті мемлекеттік басқару және өзін-өзі басқару туралы" 2001 жылғы 23 қаңтардағы Қазақстан Республикасының Заңының 6 бабының 1 тармағының 15) тармақшасына және "Жайылымдар туралы" 2017 жылғы 20 ақпандағы Қазақстан Республикасының Заңының 8 бабының 1) тармақшасына сәйкес аудандық мәслихаты ШЕШІМ ҚАБЫЛДАДЫ:

1. Сайрам ауданы бойынша жайылымдарды басқару және оларды пайдалану жөніндегі 2020-2021 жылдарға арналған жоспары қосымшаға сәйкес бекітілсін.

2. "Сайрам аудандық мәслихатының аппараты" мемлекеттік мекемесі Қазақстан Республикасының заңнамасында белгіленген тәртіпте:

1) осы шешімді "Қазақстан Республикасының Әділет Министрлігі Түркістан облысының Әділет департаменті" Республикалық мемлекеттік мекемесінде мемлекеттік тіркелуін;

2) осы шешімді оны ресми жариялағаннан кейін Сайрам аудандық мәслихатының интернет-ресурсында орналастыруды қамтамасыз етсін.

3. Осы шешім оның алғашқы ресми жарияланған күнінен бастап қолданысқа енгізіледі.

*Сессия төрағасы
Мәслихат хатшысы*

*С. Сагиндиков
Ж. Мұсаханұлы
Сайрам аудандық мәслихатының
2020 жылғы 29 желтоқсандағы
№ 55-335/VI шешіміне қосымша*

Сайрам ауданы бойынша жайылымдарды басқару және оларды пайдалану жөніндегі 2020-2021 жылдарға арналған жоспары

Осы Сайрам ауданы бойынша 2020-2021 жылдарға арналған жайылымдарды басқару және оларды пайдалану жөніндегі жоспар (бұдан әрі - Жоспар) Қазақстан Республикасының 2017 жылғы 20 ақпандағы "Жайылымдар туралы", 2001 жылғы 23 қаңтардағы "Қазақстан Республикасындағы жергілікті мемлекеттік басқару және өзін-өзі басқару туралы" Заңдарына, Қазақстан Республикасы Премьер-Министрінің орынбасары Қазақстан Республикасы Ауыл шаруашылығы министрінің 2017 жылғы 24

сәуірдегі № 173 "Жайылымдарды ұтымды пайдалану қағидаларын бекіту туралы" бұйрығына (Қазақстан Республикасының Әділет министрлігінде 28 сәуір 2017 жылы № 15090 тіркелген), Қазақстан Республикасы Ауыл шаруашылығы министрінің 2015 жылғы 14 сәуірдегі № 3-3/332 "Жайылымдардың жалпы алаңына түсетін жүктеменің шекті рұқсат етілетін нормасын бекіту туралы" (Қазақстан Республикасының Әділет министрлігінде 15 мамыр 2015 жылы № 11064 тіркелген) бұйрығына сәйкес әзірленді.

Жоспар жайылымдарды ұтымды пайдалану, жем шөпке қажеттілікті тұрақты қамтамасыз ету және жайылымдардың тозу процестерін болғызбау мақсатында қабылданады.

Жоспар мазмұны:

1) құқық белгілейтін құжаттар негізінде жер санаттары, жер учаскелерінің меншік иелері және жер пайдаланушылар бөлінісінде әкімшілік-аумақтық бірлік аумағында жайылымдардың орналасу схемасы (картасы);

2) жайылым айналымдарының қолайлы схемалары;

3) жайылымдардың, оның ішінде маусымдық жайылымдардың сыртқы және ішкі шекаралары мен алаңдары, жайылымдық инфрақұрылым объектілері белгіленген картасы;

4) жайылым пайдаланушылардың су тұтыну нормасына сәйкес жасалған су көздеріне (көлдерге, өзендерге, тоғандарға, суару немесе суландыру каналдарына, құбырлы немесе шахталы құдықтарға) қол жеткізу схемасы;

5) жайылымы жоқ жеке және (немесе) заңды тұлғалардың ауыл шаруашылығы жануарларының мал басын орналастыру үшін жайылымдарды қайта бөлу және оны берілетін жайылымдарға ауыстыру схемасы;

6) ауылдық округ маңында орналасқан жайылымдармен қамтамасыз етілмеген жеке және (немесе) заңды тұлғалардың ауыл шаруашылығы жануарларының мал басын шалғайдағы жайылымдарға орналастыру схемасы;

7) ауыл шаруашылығы жануарларын жаюдың және айдаудың маусымдық маршруттарын белгілейтін жайылымдарды пайдалану жөніндегі күнтізбелік графигі;

8) тиісті әкімшілік-аумақтық бірлікте жайылымдарды ұтымды пайдалану үшін қажетті өзге де талаптарды қамтуға тиіс.

Жоспар жайылымдарды геоботаникалық зерттеп-қараудың жай-күйі туралы мәліметтер, ветеринариялық-санитариялық мекемелер туралы деректер, иелерін-жайылым пайдаланушыларды, жеке және (немесе) заңды тұлғаларды көрсете отырып, ауыл шаруашылығы жануарлары мал басының саны туралы деректер, ауыл шаруашылығы жануарларының түрлері мен жыныстық жас топтары бойынша қалыптастырылған үйірлердің, отарлардың, табындардың саны туралы деректер, шалғайдағы жайылымдарда жаю үшін ауыл шаруашылығы жануарларының мал басын қалыптастыру туралы мәліметтер, екпе және аридтік жайылымдарда ауыл шаруашылығы жануарларын жаю ерекшеліктері, малды айдап өтуге арналған

сервитуттар туралы мәліметтер, мемлекеттік органдар, жеке және (немесе) заңды тұлғалар берген өзге де деректер ескеріле отырып қабылданды.

Әкімшілік-аумақтық бөлініс бойынша Сайрам ауданында 11 ауылдық округте 42 елді мекен бар.

Сайрам ауданының барлық жер көлемі 114761 гектарды құрайды. Барлық ауыл шаруашылығы алқаптарының жиынтығы 78570 гектар, оның ішінде егістік жерлер 51911 гектар, оның ішінде суармалы егістік 13427 гектар, көп жылдық ағашты өсімдіктер 2110 гектар, жайылымдар 24549 гектар.

Жер санаттары бойынша

Ауыл шаруашылығы алқаптарының жиынтығы 78570 гектар,

Елді мекендердің жерлері 22342 гектар.

Өнеркәсіп, көлік байланыс, қорғаныс және ауыл шаруашылық емес басқа мақсаттарда

пайдаланатын жерлер 1941 гектар.

Орман қорының жерлері 243 гектар.

Су қорының жерлері 1028 гектар.

Босалқы жерлері 9935 гектар.

Сайрам ауданының 5738 гектар жерін Бәйдібек ауданы және 392 гектар жерін Төле би ауданы пайдалануда.

Әкімшілік-аумақтық бөлініс бойынша Сайрам ауданында 11 ауылдық округтер (Ақбұлақ, Ақсукент, Арыс, Жібек жолы, Қайнарбұлақ, Қарабұлақ, Қарамұрт, Қарасу, Құтарыс, Көлкент, Манкент), 42 ауылдық елді-мекендер орналасқан.

Мазмұны:

1. Табиғаты

2. Климаты

3. Гидрографиясы

4. Ауыл шаруашылығы

Табиғаты:

Ауданда туризм және демалыс орындары үшін пайдалануға болатын табиғи ландшафттар мен шырайлы жерлер көп.

Соңғы деректерге қарағанда аудан территориясында құстың 267, сүт қоректілердің 52, бауырымен жорғалаушылардың 11, қос мекенділердің 3 және балықтың 5 түрі мекендейді. Шыбын-шіркей, құрт-құмырсқаның 2124 түрлері бар.

Сайрам ауданы өсімдіктер дүниесіне бай, аудан аумағында мүктің 63 қынаның 64-тен астам қозықұйрықтың 235, жоғары сатыдағы өсімдіктердің 1312 түрі өседі. Соның ішінде бұтаның 62 түрі, ағаштың 16 түрі кездеседі. Бұл бүкіл Қазақстанның өсімдік құрамының төрттен бірі.

Климаты:

Аудан тау етегінде орналасқан, суық болмайтын күндері 185-200 күнді құрайды, жылдық ауаның ылғалдылығы 330-390 мм. Қыс айларында қардың қалыңдығы 20-30 см-ге барады. Ұзақтығы 120-126 күнге созылады. Жер қыртысы ылғалды ашық сұр топырақты болып келеді. Ауданның ауыл шаруашылығы көп салалы егіншілік және мал шаруашылығымен айналысады. Ауданның тура ортасынан тау етегінен бастау алатын Ақсу өзені өтеді.

Егін шаруашылығында басты егілетін дәнді дақылдар (бидай, арпа, жүгері), мақсары, көкөніс, бау, жүзім, мал азықтық жоңышқалар.

Аграрлық құрылымында 8030 шаруа қожалығы, 244 өндірістік кооператив пен жауапкершілігі шектеулі серіктестіктер және тағы басқа ауыл шаруашылық өнімдерін өндіретін мекемелер жұмыс істейді. Олардың ішінде 2 егін тұқым шаруашылығы, 1 цемент зауыты және бір неше консервілеу зауыты. Бүгінгі таңда Сайрам ауданында алма бау өсірумен айналысатын "Қара казим" ӨК-20 гектар, "Галия", "Сарман тәжі", "Нұрлы жол", "Айша" ШҚ-ры 32,25 гектар, жүзім 98 гектар, интенсивті баумен айналысатын "Dala Fruit" ЖШС-і 211 гектар алма бау өсіріп, бүгінгі таңда жоғары өнім алынуда. Жазы ыстық шілде айының орташа температурасы 27-42С.

Гидрографиясы:

Ауданның дамыған гидрографиялық жүйесі бар. Аудан аумағынан өтетін Ақсу, Арыс және Машат өзендері негізгі суландыру көздері болып табылады. Құрамында минералды бай қоспалары бар емдік жылы суы арқылы Республика көлемінде жақсы танымал "Манкент" шипажайы бар.

Сайрам ауданы аумағын ағын сумен барлығы 50 канал қамтамасыз етеді. Бұл каналдардың 43 Сайрам аудандық коммуналдық меншігінде, бұдан бөлек - 5 канал жеке меншікте. Сайрам ауданы әкімдігінің "Ақсу" МКК-ның шаруашылығына жалға берілген 43 каналдың жалпы ұзындығы 391,24 шақырым, оның ішінде бетонды канал 6, ұзындығы 51,44 шақырым, жер каналдар 37, ұзындығы 339,8 шақырым. Осы каналдарда 173 су бөлу бекеттері орнатылған. Бұл каналдардың су басы Ақсу, Арыс өзендерінен және кішігірім көл, бұлақтардан басталады. Ақсу өзенінен су бөлетін 2 бөгет Оңтүстік Қазақстан облысы Ауыл шаруашылығы басқармасының "Табиғат қорғау" МКК меншігінде. Арыс өзенінде су бөгеті жоқ.

Аудан көлемінде 17254 га суармалы жер көлемі орналасқан.

Өзендер

Аудан көлемінде үлкенді-кішілі 3 өзен бар. Аудан аумағында өзендер таулы аймақтардан бастау алады.

Өзендер: Ақсу өзені ұзындығы-53 шқ, Арыс өзені ұзындығы-37 шқ, Машат өзені ұзындығы-5 шқ. Жалпы ұзындығы - 95 шақырым

Ауыл шаруашылығы:

Сайрам ауданы Түркістан облысының ірі агро-өнеркәсіптік аудандардың бірі болып саналады. Аудан негізінен ет-сүт, дәнді дақылдар, май өнімдері, жеміс-жидектер, көкініс өнімдерін өндірумен айналысады.

Ауданның ауыл шаруашылығына жарамды жерінің аумағы 78570 гектар. Оның ішінде егістік жерлер 51911 гектар, оның ішінде суармалы егістік 13427 гектар, көп-жылдық екпе ағаштары 2110 гектар, жайылымдық 24549 гектар.

Халқымызды азық-түлікпен толық қамтамасыз ету бірінші кезекте, мал шаруашылығы азығының негізі болып табылатын-табиғи жайылымдарды тиімді пайдалану болып табылады.

Сайрам ауданы мал шаруашылығы дамып келе жатқан өлке. Сондықтан, табиғи жайылымдарды басқару және оларды тиімді пайдалану жөніндегі жоспар-жайылымдарды ұтымды пайдалану, ауыл шаруашылық малдарын жем-шөпке деген қажеттілікті тұрақты қамтамасыз ету және жайылымдардың тозу процестерін болғызбаудың негізгі мақсаты болып табылады.

Бүгінгі заман талабына сәйкес қалыптасып отырған меншік иелері үшін табиғи жайылымды сақтау мен пайдалану арасындағы қатынасты сақтай отырып, мал шаруашылығын тұрақты дамыту талабы кезек күттірмейтін міндет. Әрине, бұл мәселені шешудің төте жолы – жайылымдық жерлердің жағдайын жақсарту шараларын іске асырып, жайылымдарды тиімді де ұтымды пайдалану болып табылады.

Сайрам ауданындағы ауылдық округтері бойынша мал басының саны туралы мәлімет.

к/с	Ауыл округтер мен поселкелік округтер атаулары	Мал түрлері мен сандары			
		Ірі қара мал	Уақ мал (қой мен ешкі)	Жылқы	Түйе
1	2	3	4	5	6
1	Ақбұлақ ауылдық округі	4685	2078	560	6
2	Ақсукеңт ауылдық округі	3960	3500	1020	-
3	Арыс ауылдық округі	10287	10845	1878	-
4	Жібек жолы ауылдық округі	3474	2701	560	-
5	Қайнарбұлақ ауылдық округі	4806	12890	2068	42
6	Қарабұлақ ауылдық округі	119247	82069	50728	10
7	Қарамұрт ауылдық округі	16775	15349	2506	-
8	Қарасу ауылдық округі	9631	6577	2083	-

9	Құтарыс ауылдық округі	4589	10213	2311	-
10	Көлкент ауылдық округі	19616	14891	5484	-
11	Манкент ауылдық округі	37351	4921	7952	-
Барлығы:		234421	166034	77150	58

Төрт түлік малдың жайылымдық жерлермен қамтылу деңгейі:

№	Ауыл округ атаулары	Жалпы мал саны мен қажетті жайылым жерлер көлемі, га													
		Ірі қармал	оның ішінде аналық бас	Табиғи жайылымдық қажет ететіні	Әрбір басқа өр нормасы	Қажетті жайылым, га	Уақ мал	Әрбір басқа өр нормасы	Қажетті жайылым, га	Жылқы	Әрбір басқа өр нормасы	Қажетті жайылым, га	Түйе	Әрбір басқа өр нормасы	Қажетті жайылым, га
1	2	3	4	5	6	7	8	9	10	11	12	13	14	15	16
1	Ақбұлақ ауылдық округі	4685	1874	1874	8	14992	2078	2	4156	560	9	5040	6	9	54
2	Ақсу кент ауылдық округі	3960	1584	1584	8	12672	3500	2	7000	1020	9	9180	-	9	-
3	Арыс ауылдық округі	10287	4115	4115	8	32920	10845	2	21690	1878	9	16902	-	9	-
4	Жібек жолы ауылдық округі	3474	1388	1388	8	11104	2701	2	5402	560	9	5040	-	9	-
5	Қайнарбұлақ ауылдық округі	4806	1922	1922	8	15376	12890	2	30752	2068	9	18612	42	9	378

6	Қара бұлақ ауыл дық округ і	1192 47	4769 8	4769 8	8	3815 84	8206 9	2	1641 38	5072 8	9	4565 52	10	9	90
7	Қара мұрт ауыл дық округ і	1677 5	6710	6710	8	5368 0	1534 9	2	3069 8	2506	9	2255 4	-	9	-
8	Қара су ауыл дық округ і	9631	3852	3852	8	3081 6	6577	2	1315 4	2083	9	1874 7	-	9	-
9	Құта рыс ауыл дық округ і	4589	1835	1835	8	1468 0	1021 3	2	2042 6	2311	9	2079 9	-	9	-
10	Көлк ент ауыл дық округ і	1961 6	7846	7846	8	6276 8	1489 1	2	2978 2	5484	9	4935 6	-	9	-
11	Манк ент ауыл дық округ і	3735 1	1494 0	1494 0	8	1199 520	4921	2	9842	7952	9	7156 8	-	9	-
Аудан бойынша		2344 21	9376 8	9376 8	8	7501 44	1660 34	2	3320 68	7715 0	9	6943 50	58	9	522

Жұртшылық шаруашылық малдарына қызмет көрсететін ветеринариялық-санитарлық объектілер: ветеринариялық станциялар 13, ұсақ малдарды шомылдыру орындары 15, жасанды ұрықтандыру пункттері 21, биотермиялық шұңқырлар 11.

Ветеринариялық-санитариялық мекемелер туралы деректер:

К/с	Ауыл округі	ветеринариялық станциялар	ұсақ малдарды шомылдыру орындары	жасанды ұрықтандыру пункттері	биотермиялық шұңқырлар
1	Ақбұлақ	1	1	1	1
2	Ақсукеңт	1	1	1	1
3	Арыс	1	3	1	1

4	Жибек жолы	1	2	1	1
5	Қарасу	1	2	2	1
6	Қарабұлақ	2	1	3	1
7	Қайнарбұлақ	1	3	1	1
8	Көлкент	1	3	1	1
9	Құтарыс	1	2	1	1
10	Қарамұрт	1	1	1	1
11	Манкент	-	1	1	1
	Барлығы:	11	20	14	11

1970-1980 жылдардағы геоботаникалық зерттеу нәтижесінде аудан территориясының басым бөлігі эфемерлі-жусанды жайылым түрлеріне жататындығы анықталды. Қазіргі таңда, жайылым жерлерден орташа 3,6 ц/га құрғақ жем-шөп алынуда.

Сусыз жайылымдарда, далалы және шөлейт жайылымдарда шөп тым аласа өседі, ауа райы қолайсыз жылдары шөп пішенге шабуға келмейді.

Жайылым жерлердің құрғақ массасының орташа түсімділігі 5,3 ц/га, азықтық бірлігі 3,1 ц/га.

Табиғи жем-шөп алқаптарындағы жайылымдардың түсімділігі (ц/га) мен азықтық бірлігіне баға беру көрсеткіштері:

Жайылымды маусымдық пайдалану ұсынысы	Азықтық бірлік бойынша жайылым сапасының өнімділігі (ц/га)				
	жақсы	ортадан жоғары	орта	ортадан төмен	жаман
1	2	3	4	5	6
Көктемгі-жаздық, күздік және жаздық	11,0 Жоғары	7,0-11,0	4,0-6,9	2,0-3,9	2,0 төмен
Көктемдік	7,5 жоғары	5,5-7,5	3,0-5,4	1,5-2,9	1,5 төмен
Күздік	3,0-4,0	2,0-2,9	1,0-1,9	-	1,0 төмен
Көктемдік-күздік	Екі маусым бойынша бағаланады, көктемдік-күздік				

Аймақтағы мал өсірудің негізгі қорлары шөп шабындық болып табылады, ол жылдық тұтынылатын жемнің 20-35 пайызын құрайды. Қолайлы жылдары ұсақ мүйізді ірі қара мен жылқылардың көпшілігі табиғи жайылымнан тамақтану кезінде қажет қоректік заттарды алады.

Жем-шөп қорының құнарлығы төмендегі көрсеткіштер бойынша бағаланады:

Жайылымды маусымдық пайдалану ұсынысы	Жем-шөптің құнарлығы (100 кг құрғақ шөптегі азықтық бірліктің көлемі)		
	жақсы	орта	жаман
1	2	3	4
Көктемдік	68-ден жоғары	51-69	51-ден төмен
Көктемгі-жаздық, күздік және жаздық	50-ден жоғары	40-50	40-тан төмен

Күздік	40-тан жоғары	30-40	30-дан төмен
--------	---------------	-------	--------------

Қорытынды.

1. Ауыл шаруашылығындағы мал өрісін тиімді пайдалану шарасын іске асыру үшін әр үйде ұсталынатын мал басын (сауынды сиыр) анықтап елді мекендер шегіндегі ортақ пайдаланудағы жайылымдық жерлерге қалдыру қажет. ҚР Ауыл шаруашылығы министрлігінің 2015 жылғы 14 сәуірдегі № 3-3/332 "Жайылымның жалпы алаңы жүктемесінің шекті рұқсат етілетін нормасын бекіту туралы" бұйрығына сәйкес анықталуы тиіс.

2. Сүт өнімдерін өндірумен айналысатын сауынды сиыр басы 100-150 ден астам қожалықтарды жайылыммен қамтамасыз ету бүгінгі күннің басты мақсаты.

3. Сонымен қатар, жайылымдардың тиімді алаңдарына жүктемені азайту мақсатында, жас малды Қайыршақты және Құрмашат тауларында жаю ұйымдастырылған.

4. Аудан бойынша арнайы жер қорындағы жайылым жерлерімен өз малдарын қамтамасыз етіп, өзге аудандарға жалға беруге мүмкіндігі бар Бәйдібек ауданын атауға болады.

Сайрам ауданы қолданыстағы ортақ пайдаланудағы жайылымдық жерлеріне малдарын қамтамасыз етуге мүмкіндігі болмауына байланысты мүмкіндігі бар аудандарға бекітіп, қажетті жайылымдық өрістерін бөлу мәселесі-жайылымдық мал жаю салмағын төмендетудің негізгі жолы ретінде ұсынылады.

Жайылыммен қамтылған аудан	Жайылымдық жерге мұқтаж аудандар
Бәйдібек	Сайрам

5. Қазақстан Республикасының ауыл шаруашылығы министрлігіне "Жайылымның жалпы алаңы жүктемесінің шекті рұқсат етілетін нормасын бекіту туралы" 2015 жылғы 14 сәуірдегі № 3-3/332 бұйрығына өзгеріс енгізу үшін ауданның ауылдық округтердің топырақ климаттық және метеорологиялық жағдайларына байланысты жайылым жерлерде азықтық массасының шығымдылығы мен желінгіш азықтық үлесін есептей отырып, аудандағы ауылдық округтерде орта есеппен: уақ малға – 2,5 гектар, ірі қара малға – 8,0 гектар, түйеге – 9,0 гектар, жылқыға – 9,0 гектар болып, нақтыланған ұсыныстары жолданды.

Сайрам ауданы әкімдігінің есебімен, мал санына сәйкес жайылым жермен қамтамасыз ету үшін көлемі 1 777 084 гектар жайылым керек. Ауданымыздағы жалпы жайылым жер көлемі 24549 гектар құрап отырғанын ескерсек, 1 752 535 гектар жайылым жерінің жетіспейтіндігі мәлім болып отыр.

Ұсыныс:

Қазақстан Республикасы Ауыл шаруашылығы министрлігінің 2015 жылдың 14 сәуірдегі № 3-3/332 "Жайылымның жалпы алаңы жүктемесінің, шекті рұқсат етілетін нормасын бекіту туралы" бұйрығында мал басына белгіленген жайылымның шекті мөлшерін тұрғылықты жерге байланысты қайта есептеу ұсынылады.

Қосымшада ауыл округтері бөлінісінде мәліметтер, сызба және карталар:

- 1-қосымша – Ақбұлақ ауыл округі
- 2-қосымша – Ақсукеңт ауыл округі
- 3-қосымша – Арыс ауыл округі
- 4-қосымша – Жібек жолы ауыл округі
- 5-қосымша – Қайнарбұлақ ауыл округі
- 6-қосымша – Қарабұлақ ауыл округі
- 7-қосымша – Қарамұрт ауыл округі
- 8-қосымша – Қарасу ауыл округі
- 9-қосымша – Құтарыс ауыл округі
- 10- қосымша – Көлкент ауыл округі
- 11- қосымша – Манкент ауыл округі

1. Ақбұлақ ауылдық округі

Орталығы–Ақбұлақ ауылы.

Елді мекендері - Ақбұлақ.

Халық саны - 5580 адам.

Округтің жалпы жер көлемі-18995 гектар.

Оның ішінде:

ауыл шаруашылық жер-16910 гектар;

жалпы егістік-12565 гектар.

суғармалы жер -1040 гектар;

жайылымдық жер -4069 гектар.

Елді мекендер бойынша ауыл шаруашылығы жануарлары мал басының саны туралы деректер.

№	Елді мекен	Түйе	Жылқы	Ірі кара мал	Ұсақ мал
1	Ақбұлақ	6	560	4685	2078
	Барлығы:	6	560	4685	2078

Ветеринариялық-санитариялық мекемелер туралы деректер:

№	Ауыл округі	Ветеринариялық станциялар	Ұсақ малдарды шомылдыру орындары	Жасанды ұрықтандыру пунктері	Биотермиялық Шұңқырлар
1	Ақбұлақ	1	1	1	1
	Барлығы:	1	1	1	1

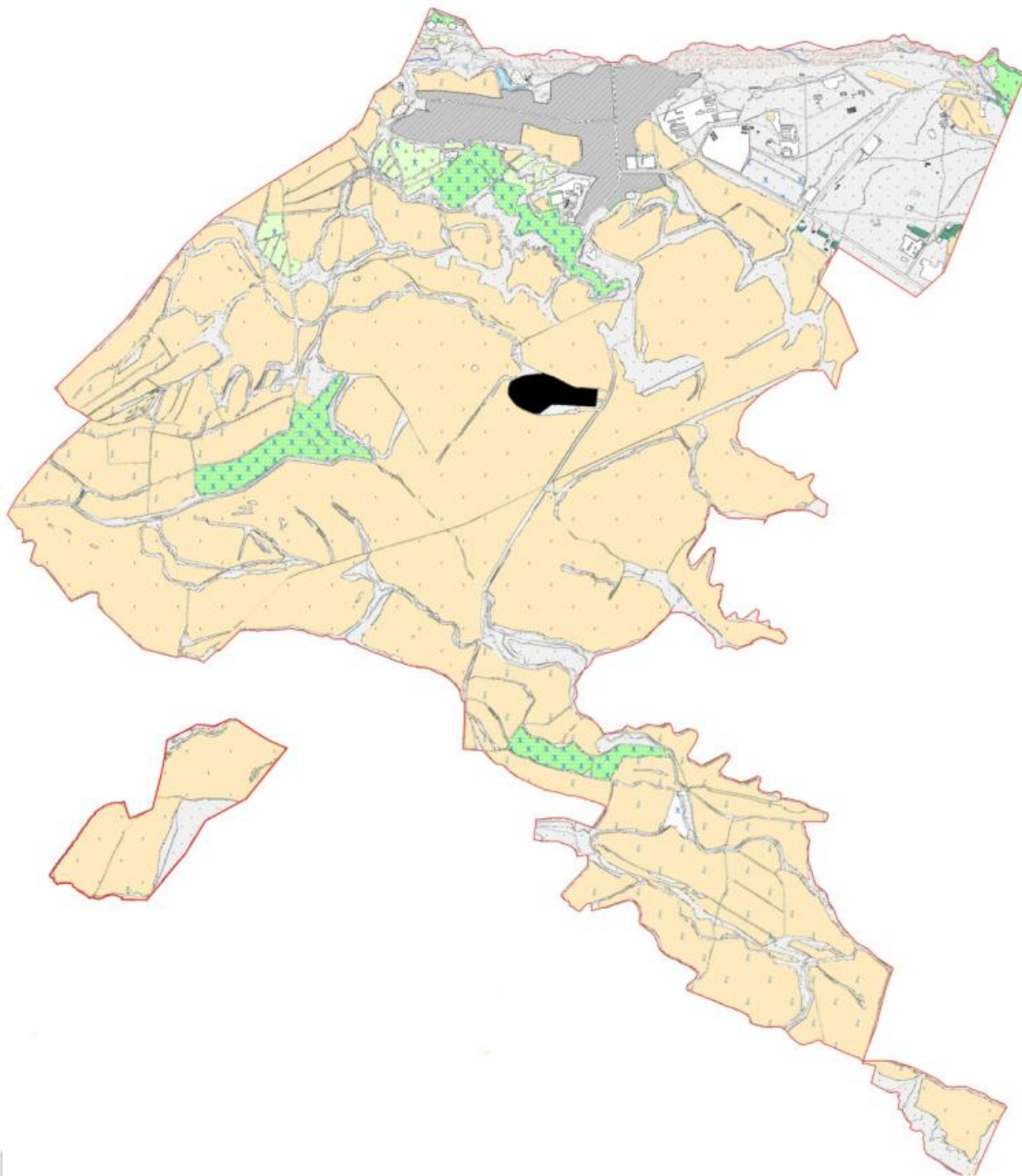
Ауыл шаруашылығы жануарларын жаюдың және айдаудың маусымдық маршруттарын белгілейтін жайылымдарды пайдалану жөніндегі күнтізбелік графигі. Сонымен қатар жайылымның кезеңінің ұзақтығы:

№	Жайылым аймаққа малдардың айдап шығарылу мерзімі	Жайылым аймаққа шығарылған малдардың қайтарылу мерзімі	Ескерту
1	Сәуір-мамыр	Тамыз-қазан	

Ауыл шаруашылығы жануарларының мал басына шаққандағы жайылымның қажеттілігі туралы кестесі:

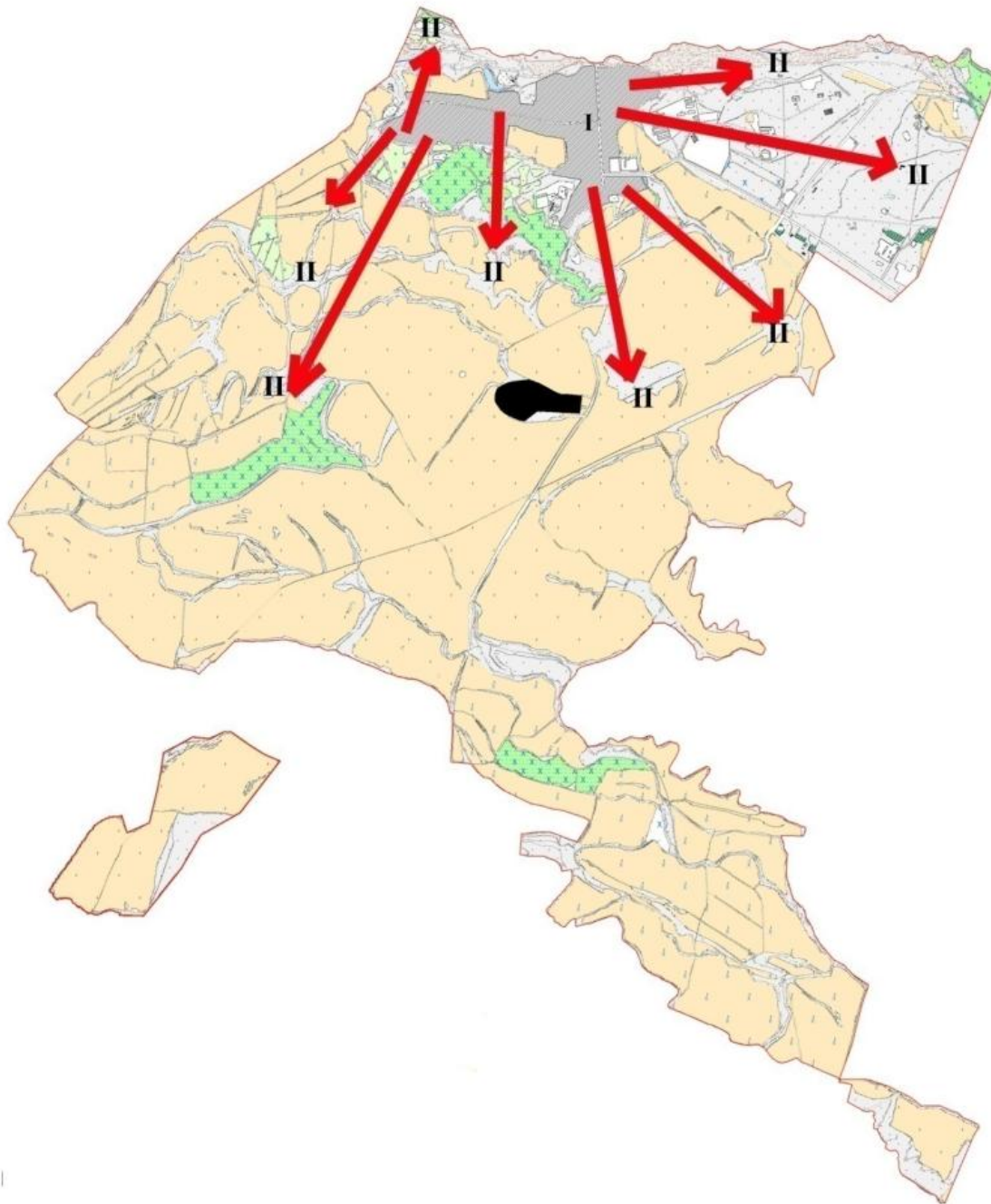
№	Елді мекендер	Елді мекендердегі жалпы жайылымның жер көлемі, гектар	Мал басы мен қажетті жайылымдық жер көлемі, гектар					
			Жылқы	Гектар нормасы	Қажетті жайылым, гектар	Ірі қара мал		
1	2	3	4	5	6	7		
1	Акбұлақ	4069	560	9	5040	1874		
	Барлығы:	4069	560	9	5040	1874		
Гектар нормасы	Қажетті жайылым, гектар		Ұсақ мал	Гектар нормасы		Қажетті жайылым, гектар	Түйе	Гектар нормасы
8	9		10	11		12	13	14
8	14992		2078	2		4156	6	9
8	14992		2078	2		4156	6	9
Қажетті жайылым, гектар		Жалпы қажет жайылым жер көлемі, гектар		Елді мекендердің жалпы жайылыммен қажетті жайылымның айырмасы, (-,+)				
15		16		17				
54		24242		-20173				
54		24242		-20173				

Сайрам ауданы, Акбұлақ ауылдық округі бойынша құқықтық белгідейтін құжаттар негізінде жер санаттары, жер учаскелерінің меншік иелері және жер пайдаланушылар белінісінде әкімшілік- аумақтық бірлік аумағында жайылымдардың орналасу схемасы (картасы)



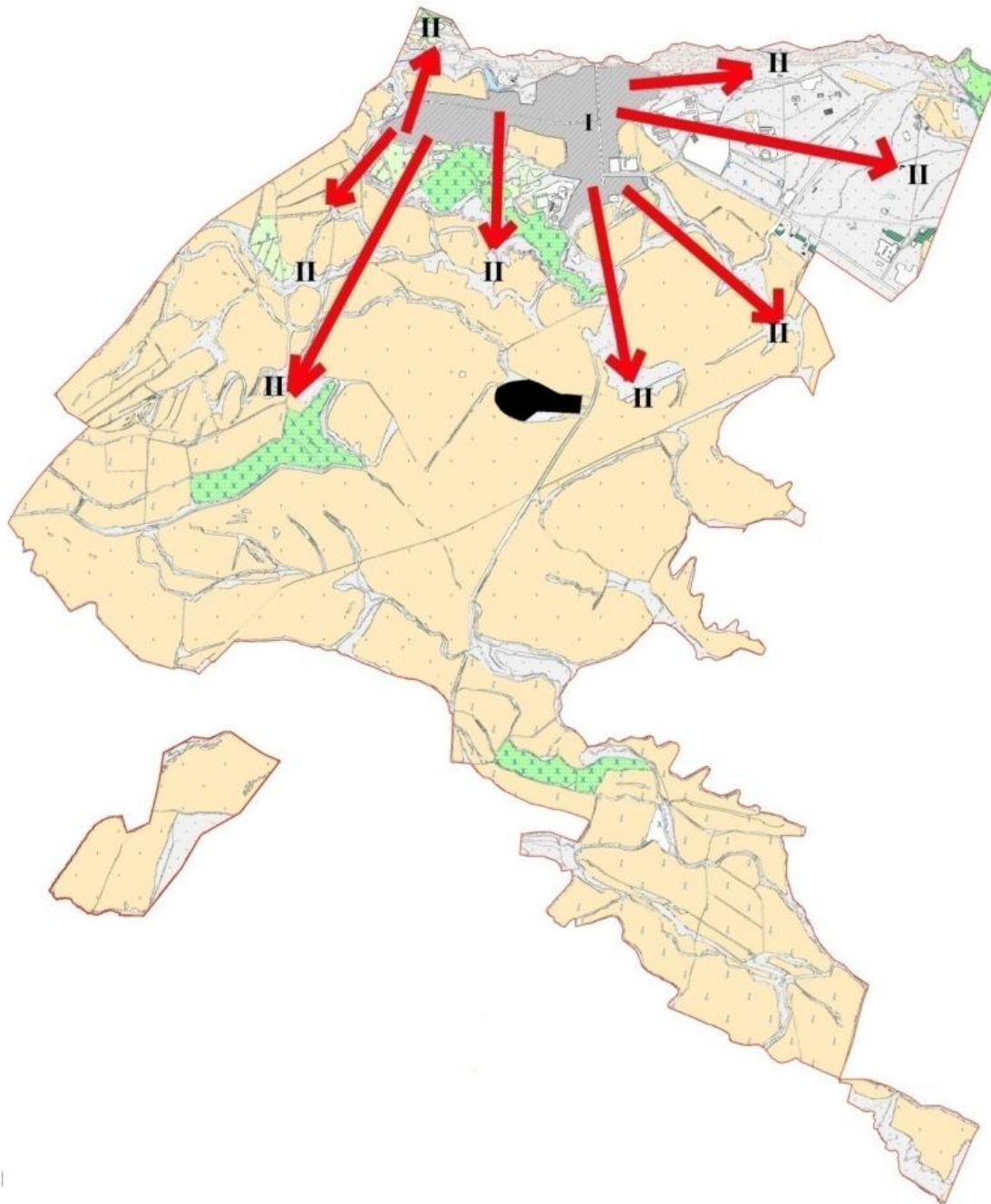
Жер санаттары:
округтің барлық жер көлемі: 18955 гектар
оның ішінде ауыл шаруашылық жерлер: 16910 гектар
жалпы егістік: 12565 гектар
оның ішінде суармалы жерлер: 1040 гектар
жайылымдық жерлер: 4069 гектар

Сайрам ауданы, Ақбұлақ ауылдық округі бойынша жайылым айналымдарының қолайлы схемасы және жайылымдардың сыртқы, ішкі шекаралары мен алаңдары, жайылымдық инфрақұрылым объектілері белгіленген картасы



Шартты белгілер:
I-Елді мекен жерлері
II-Сәуір-тамыз айларында мал жайылатын жайылым
III-Тамыз-қыркүйек айларында мал жайылатын жайылым
Жайылымдық инфрақұрылым объектілері (өзендер)

Сайрам ауданы, Акбұлақ ауылдық округі бойынша ауыл шаруашылығы жануарларын жаюдың және айдаудың маусымдық маршруттарын белгілейтін жайылымдарды пайдалану жөніндегі күнтізбелік графигі



Шартты белгілер:

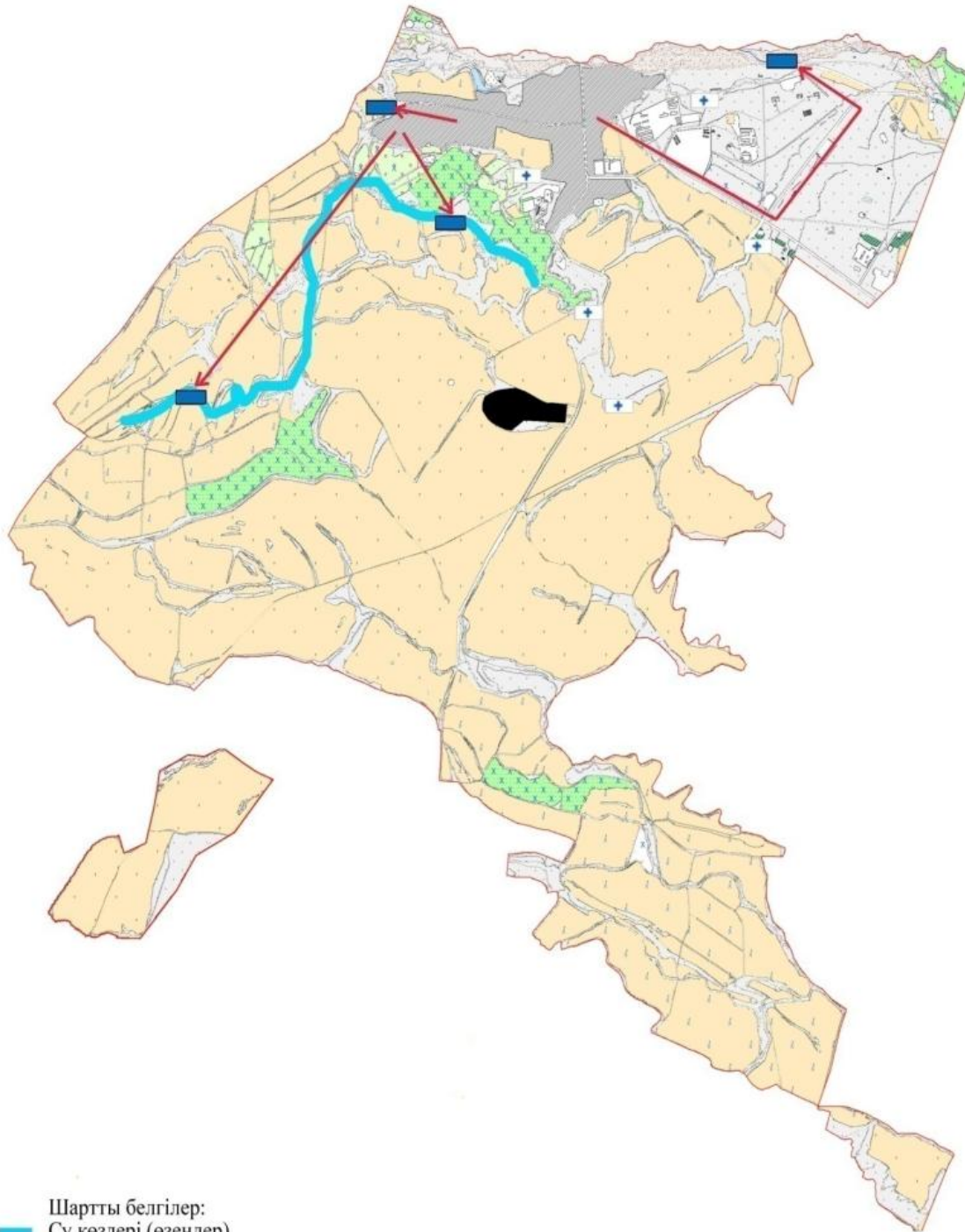
I-Елді мекен жерлері

II-Сәуір-тамыз айларында мал жайылатын жайылым

III-Тамыз-қыркүйек айларында мал жайылатын жайылым

→ Ауыл шаруашылығы жануарларын жаюдың және айдаудың маусымдық маршрут белгісі

Сайрам ауданы, Ақбұлақ ауылдық округі бойынша жайылым пайдаланушылардың су тұтыну нормасына сәйкес жасалған су көздеріне қол жеткізу схемасы

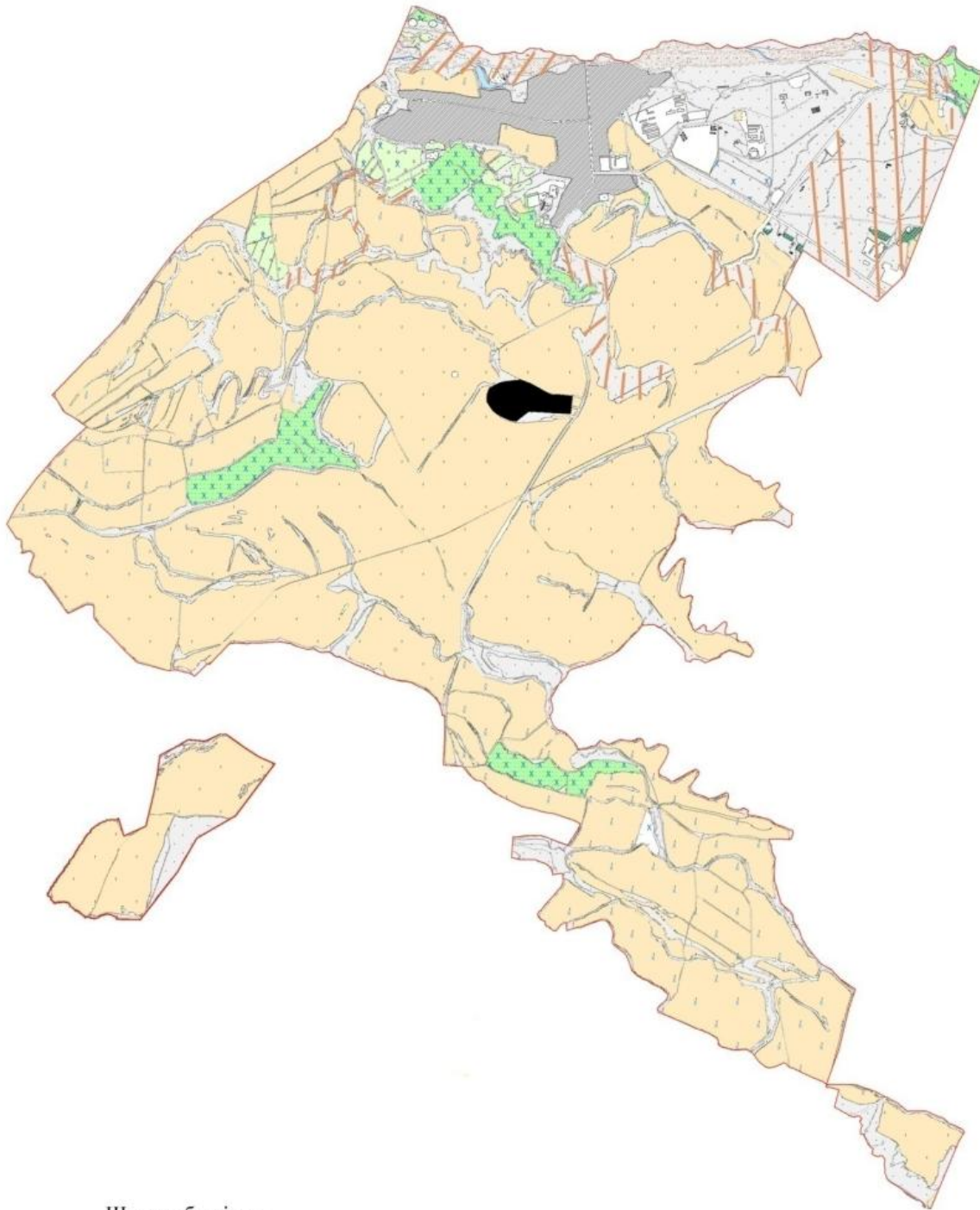


Шартты белгілер:

— Су көздері (өзендер)

→ Су көздеріне қол жеткізу схемасы

Сайрам ауданы, Ақбұлақ ауылдық округі бойынша жайылымы жоқ және (немесе) заңды тұлғалардың ауыл шаруашылығы жануарларының мал басын орналастыру үшін жайылымдарды қайта бөлу және оны берілетін ауыл маңындағы және шалғайдағы жайылымдарға ауыстыру схемасы



- Шартты белгілер:
- Жайылымы жоқ тұлғаларға малын жаю үшін берілетін ауыл маңындағы жайылым
 - Жайылымы жоқ тұлғаларға малын жаю үшін берілетін шалғайдағы жайылым

2. Ақсукеңт ауылдық округі

Орталығы–Ақсу ауылы.

Елді мекендері - Ақсу, Алаш, Бәйтерек.

Халық саны - 44861 адам.

Округтің жалпы жер көлемі - 3110 гектар.

Оның ішінде:

ауыл шаруашылық жер - 217 гектар;

жалпы егістік - 189 гектар.

суғармалы жер - 115 гектар;

жайылымдық жер - 19 гектар.

Елді мекендер бойынша ауыл шаруашылығы жануарлары мал басының саны туралы деректер.

№	Елді мекен	Түйе	Жылқы	Ірі кара мал	Ұсақ мал
1	Ақсу	-	800	788	2443
2	Алаш	-	120	1824	714
3	Бәйтерек	-	100	1348	443
	Барлығы:	-	1020	3960	3500

Ветеринариялық-санитариялық мекемелер туралы деректер:

№	Ауыл округі	Ветеринариялық станциялар	Ұсақ малдарды шомылдыру орындары	Жасанды ұрықтандыру пунктері	Биотермиялық Шұңқырлар
1	Ақсу	1	1	1	-
2	Алаш	-	-	-	-
3	Бәйтерек	-	-	-	1
	Барлығы:	1	1	1	1

Ауыл шаруашылығы жануарларын жаюдың және айдаудың маусымдық маршруттарын белгілейтін жайылымдарды пайдалану жөніндегі күнтізбелік графигі. Сонымен қатар жайылым кезеңінің ұзақтығы:

№	Жайылым аймаққа малдардың айдап шығарылу мерзімі	Жайылым аймаққа шығарылған малдардың қайтарылу мерзімі	Ескерту
1	Сәуір-мамыр	Тамыз-қазан	

Ауыл шаруашылығы жануарларының мал басына шаққандағы жайылымның қажеттілігі туралы кестесі:

№	Елді мекендер	Елді мекендердегі жалпы жайылымның жер көлемі, гектар	Мал басы мен қажетті жайылымдық жер көлемі, гектар			
			Жылқы	Гектар нормасы	Қажетті жайылым, гектар	Ірі кара мал
1	2	3		5	6	7
1	Ақсу	-	800	9	7200	1133

2	Алаш	19	120	9	1080	296
3	Бәйтерек	-	100	9	900	154
	Барлығы:	19	1020	9	9180	1584
Гектар нормасы	Қажетті жайылым, гектар	Ұсақ мал	Гектар нормасы	Қажетті жайылым, гектар	Жалпы қажет жайылым жер көлемі, гектар	Елді мекендердің жалпы жайылыммен қажетті жайылымның айырмасы,(-,+)
8	9	10	11	12	13	14
8	9064	2443	2	4886	21150	-21150
8	2368	714	2	1428	4876	-4857
8	1232	443	2	886	3018	-3018
Барлығы	12672	3500	9	7000	29044	-29025

3. Арыс ауылдық округі

Орталығы– Қожакорған ауылы.

Елді мекендері-Қожакорған, Нұржанқорған.

Халық саны - 9500 адам.

Округтің жалпы жер көлемі-4126гектар.

Оның ішінде:

ауыл шаруашылық жер- 2515 гектар;

жалпы егістік- 2022 гектар.

суғармалы жер -254 гектар;

жайылымдық жер -441 гектар.

Елді мекендер бойынша ауыл шаруашылығы жануарлары мал басының саны туралы деректер.

№	Елді мекен	Түйе	Жылқы	Ірі қара мал	Ұсақ мал
1	Қожакорған	-	1083	6180	6795
2	Нұржанқорған	-	795	4107	4050
	Барлығы:	-	1878	10287	10845

Ветеринариялық-санитариялық мекемелер туралы деректер:

№	Елді мекен	Ветеринариялық станциялар	Ұсақ малдарды шомылдыру орындары	Жасанды ұрықтандыру пунктері	Биотермиялық Шұңқырлар
1	Қожакорған	-	3	1	1
2	Нұржанқорған	1	-	-	-
	Барлығы:	1	3	1	1

Ауыл шаруашылығы жануарларын жаюдың және айдаудың маусымдық маршруттарын белгілейтін жайылымдарды пайдалану жөніндегі күнтізбелік графигі. Сонымен қатар жайылымның кезеңінің ұзақтығы:

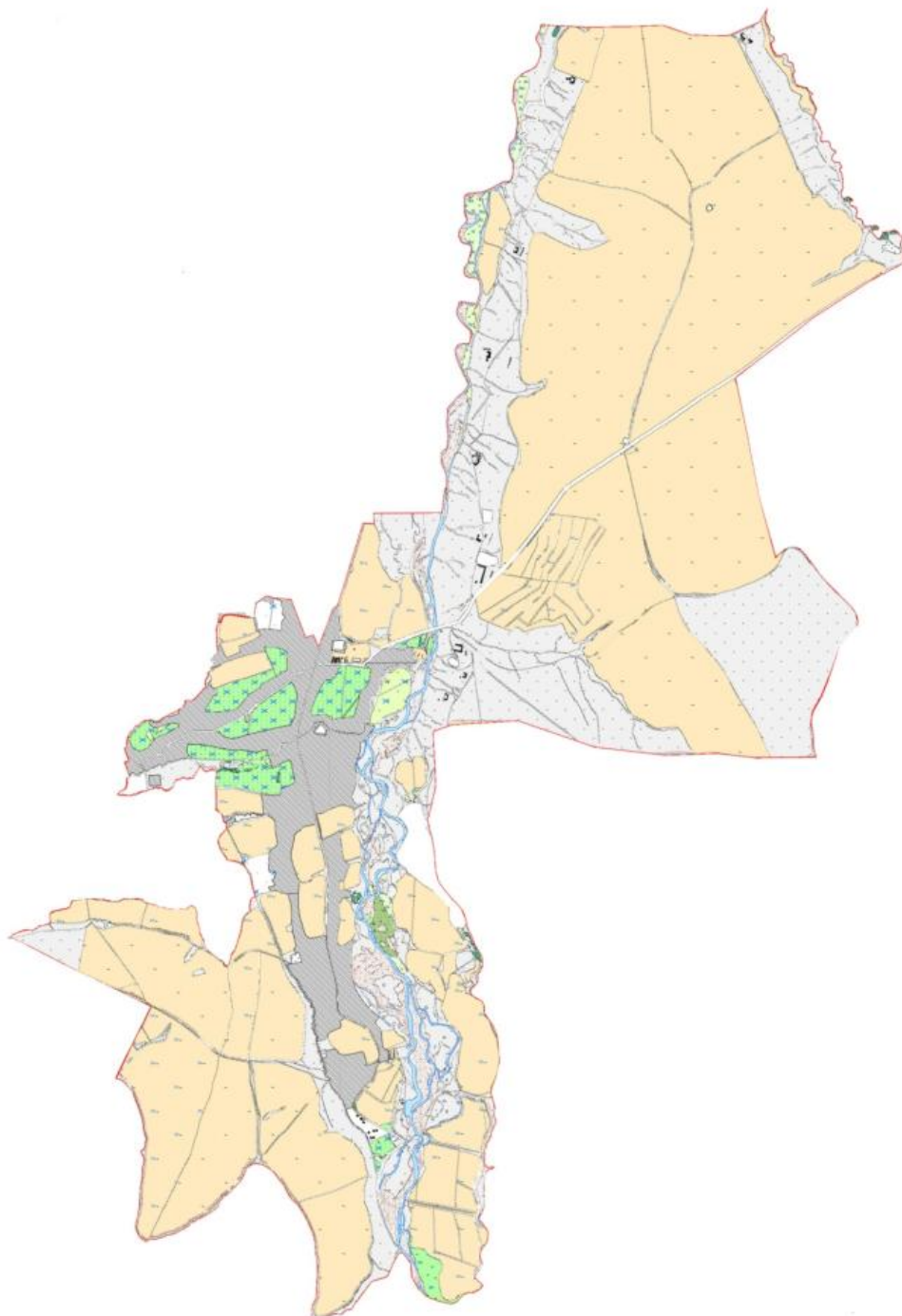
№	Жайылым аймаққа малдардың айдап шығарылу мерзімі	Жайылым аймаққа шығарылған малдардың қайтарылу мерзімі	Ескерту
1	Сәуір-мамыр	Тамыз-қазан	

Ауыл шаруашылығы жануарларының мал басына шаққандағы жайылымның қажеттілігі туралы кестесі:

№	Елді мекендер	Е л д і мекендердегі жалпы жайылымның жер көлемі, гектар	Мал басы мен қажетті жайылымдық жер көлемі, гектар			
			Жылқы	Гектар нормасы	Қажетті жайылым, гектар	Ірі қара мал
1	2	3	4	5	6	7
1	Қожақ орған	359	1083	9	9747	2795
2	Нұржанқорған	82	795	9	7155	1320
	Барлығы:	441	1878	9	16902	4115

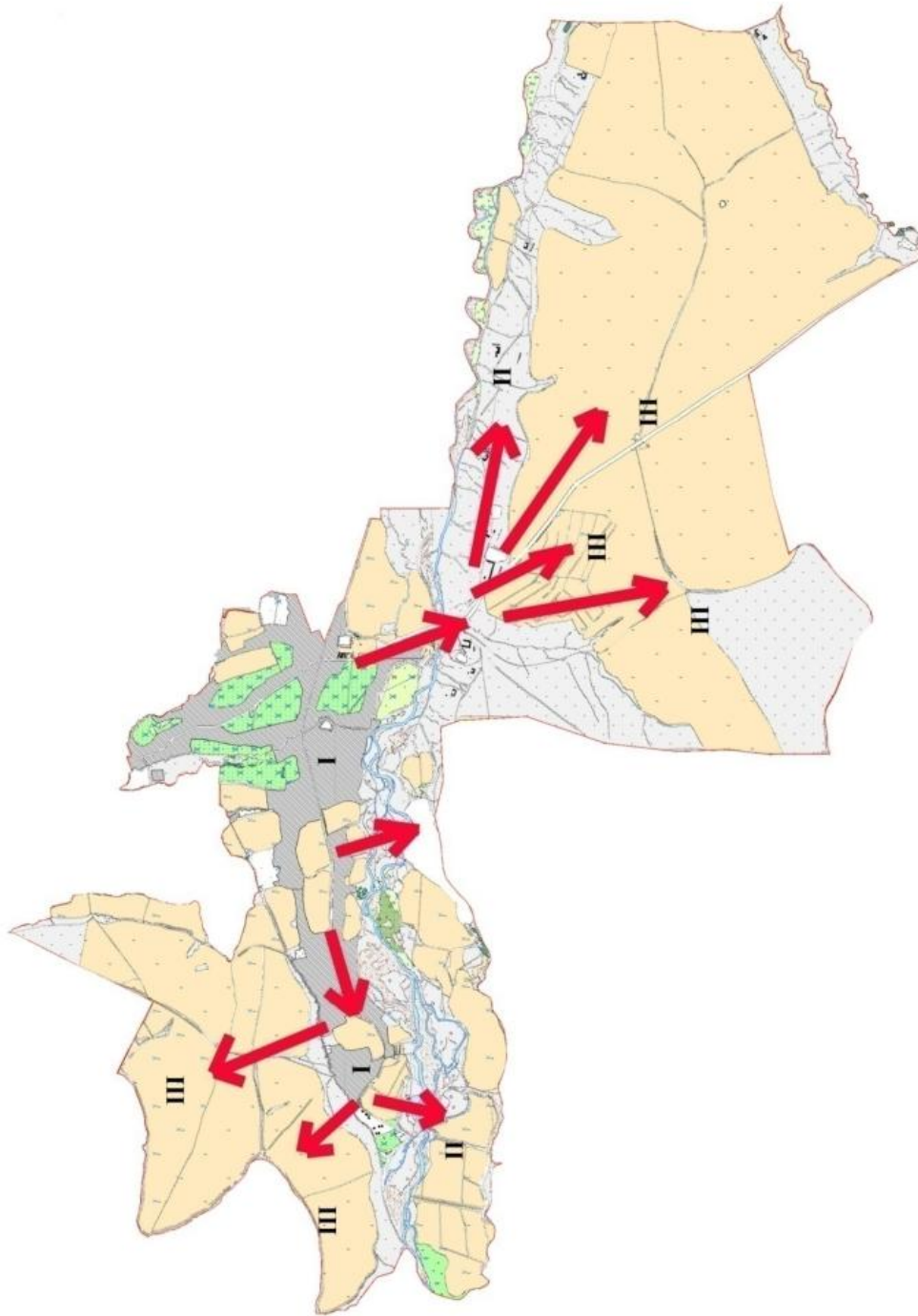
Гектар нормасы	Қажетті жайылым, гектар	Ұсақ мал	Гектар нормасы	Қажетті жайылым, гектар	Жалпы қажет жайылым жер көлемі, гектар	Е л д і мекендердің жалпы жайылыммен қажетті жайылымның айырмасы,(-,+)
8	9	10	11	12	13	14
8	22360	6795	2	13590	45697	-45338
8	10560	4050	2	8100	25815	-25733
8	32920	10845	2	21690	71512	-71071

Сайрам ауданы, Арыс ауылдық округі бойынша құқықтық белгідейтін құжаттар негізінде жер санаттары, жер учаскелерінің меншік иелері және жер пайдаланушылар белінісінде әкімшілік- аумақтық бірлік аумағында жайылымдардың орналасу схемасы (картасы)



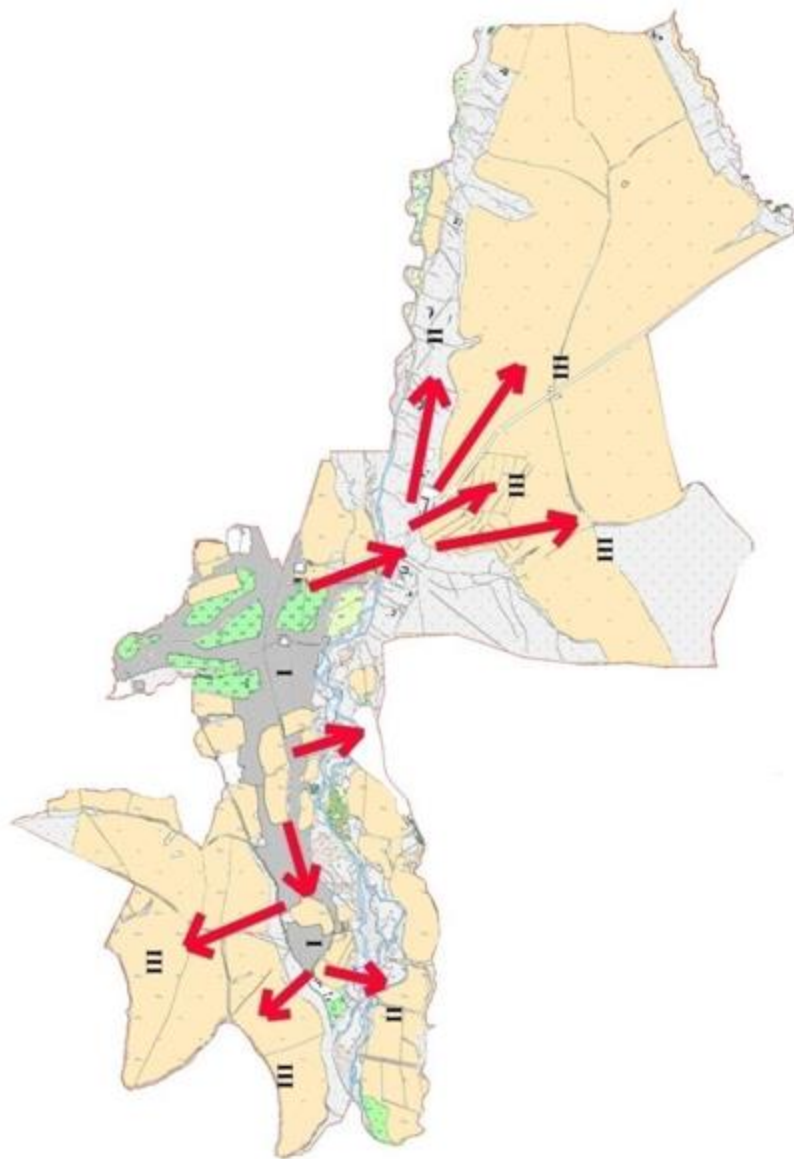
Жер санаттары:
округтің барлық жер көлемі: 4126 гектар
оның ішінде ауыл шаруашылық жерлер: 2515 гектар
жалпы егістік: 2022 гектар
оның ішінде суармалы жерлер: 254 гектар
жайылымдық жерлер: 441 гектар

Сайрам ауданы, Арыс ауылдық округі бойынша жайылым айналымдарының қолайлы схемасы және жайылымдардың сыртқы, ішкі шекаралары мен алаңдары, жайылымдық инфрақұрылым объектілері белгіленген картасы



Шартты белгілер:
I-Елді мекен жерлері
II-Сәуір-тамыз айларында мал жайылатын жайылым
III-Тамыз-қыркүйек айларында мал жайылатын жайылым
Жайылымдық инфрақұрылым объектілері (өзендер)

Сайрам ауданы, Арыс ауылдық округі бойынша ауыл шаруашылығы жануарларын жаюдың және айдаудың маусымдық маршруттарын белгілейтін жайылымдарды пайдалану жөніндегі күнтізбелік графигі



Шартты белгілер:

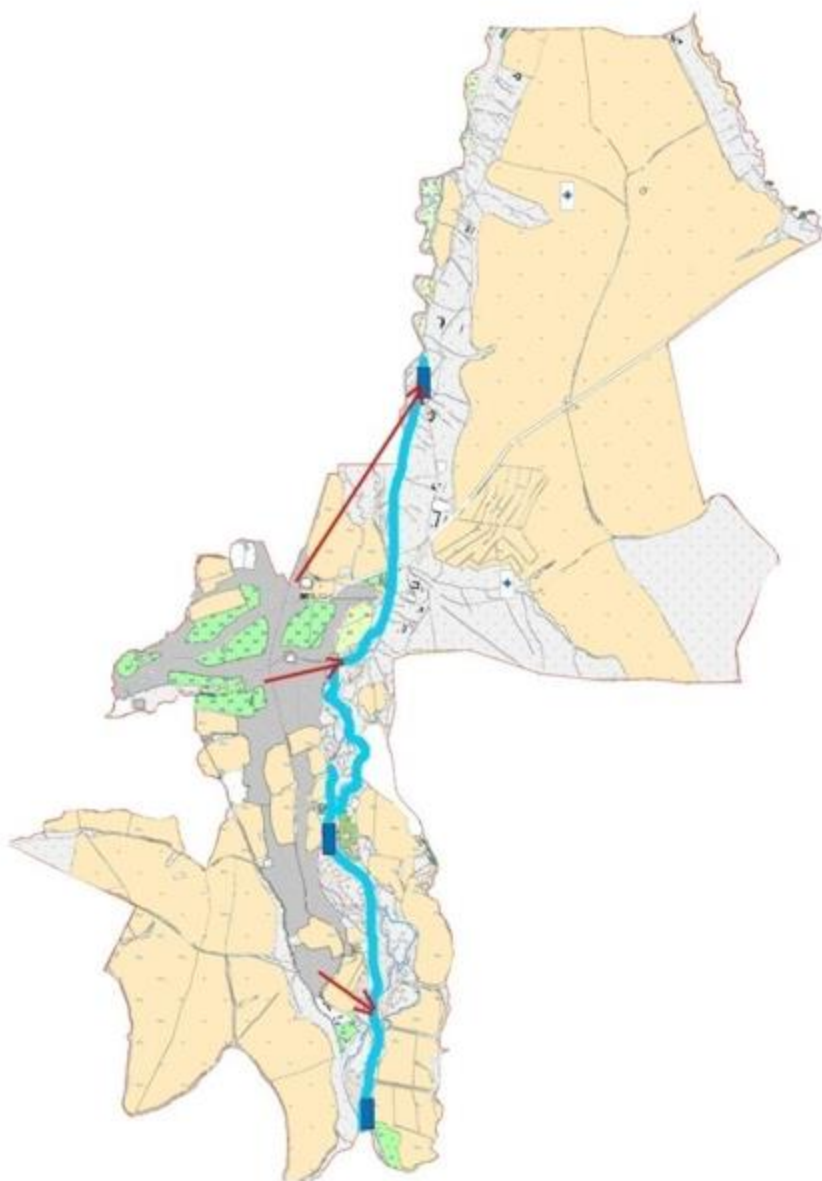
I-Елді мекен жерлері

II-Сәуір-тамыз айларында мал жайылатын жайылым

III-Тамыз-қыркүйек айларында мал жайылатын жайылым

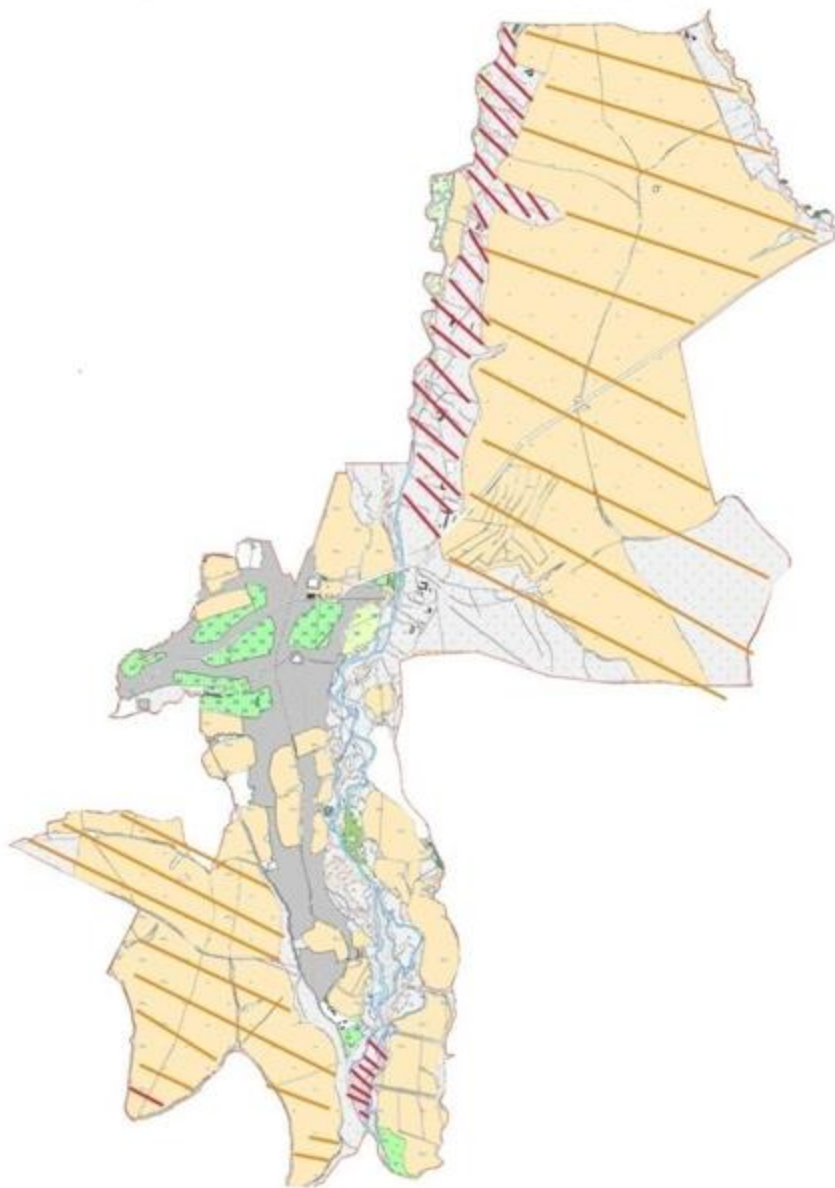
→ Ауыл шаруашылығы жануарларын жаюдың және айдаудың маусымдық маршрут белгісі

Сайрам ауданы, Арыс ауылдық округі бойынша жайылым пайдаланушылардың су тұтыну нормасына сәйкес жасалған су көздеріне қол жеткізу схемасы



- Шартты белгілер:
- Су көздері (өзендер)
 - Су көздеріне қол жеткізу схемасы

Сайрам ауданы, Арыс ауылдық округі бойынша жайылымы жоқ және (немесе) заңды тұлғалардың ауыл шаруашылығы жануарларының мал басын орналастыру үшін жайылымдарды қайта бөлу және оны берілетін ауыл маңындағы және шалғайдағы жайылымдарға ауыстыру схемасы



4. Жібек жолы ауыл округі.

Орталығы –Жібек жолы.

Елді мекендері- Жібек жолы, Машат, Сиқым .

Халық саны -5927 адам.

Округтің жалпы жер көлемі- 6772 гектар.

Оның ішінде.

Ауыл шаруашылық жер- 5563 гектар .

Жалпы егістік- 3750 гектар.

Оның ішінде: суармалы жер – 750 гектар.

Жайылымдық жер- 1522

Елді мекендер бойынша ауыл шаруашылығы жануарлары мал басының саны туралы деректер.

р/с	Елді мекен	Түйе	Жылқы	Ірі кара мал	Ұсақ мал
1	Жібек жолы	-	270	2100	850
2	Сиқым	-	150	790	951
3	Машат	-	140	584	900
	Барлығы	-	560	3474	2701

Ветеринариялық-санитарлық мекемелер туралы деректер.

р/с	Ауыл округі	Ветеринариялық станциялар	Ұсақ малдарды шомылдыру орындары	Жасанды ұрықтандыру пунктері	Биотермиялық шұңқырлар
1	Жібек жолы	1	1	1	1
2	Сиқым	-	1	-	-
3	Машат	-	-	-	-
	Барлығы	1	2	1	1

Ауыл шаруашылығы жануарларын жаюдың және айдаудың маусымдық маршруттарын белгілейтін жайылымдарды пайдалану жөніндегі күнтізбелік графигі. Сонымен қатар жайылым кезеңінің ұзақтығы.

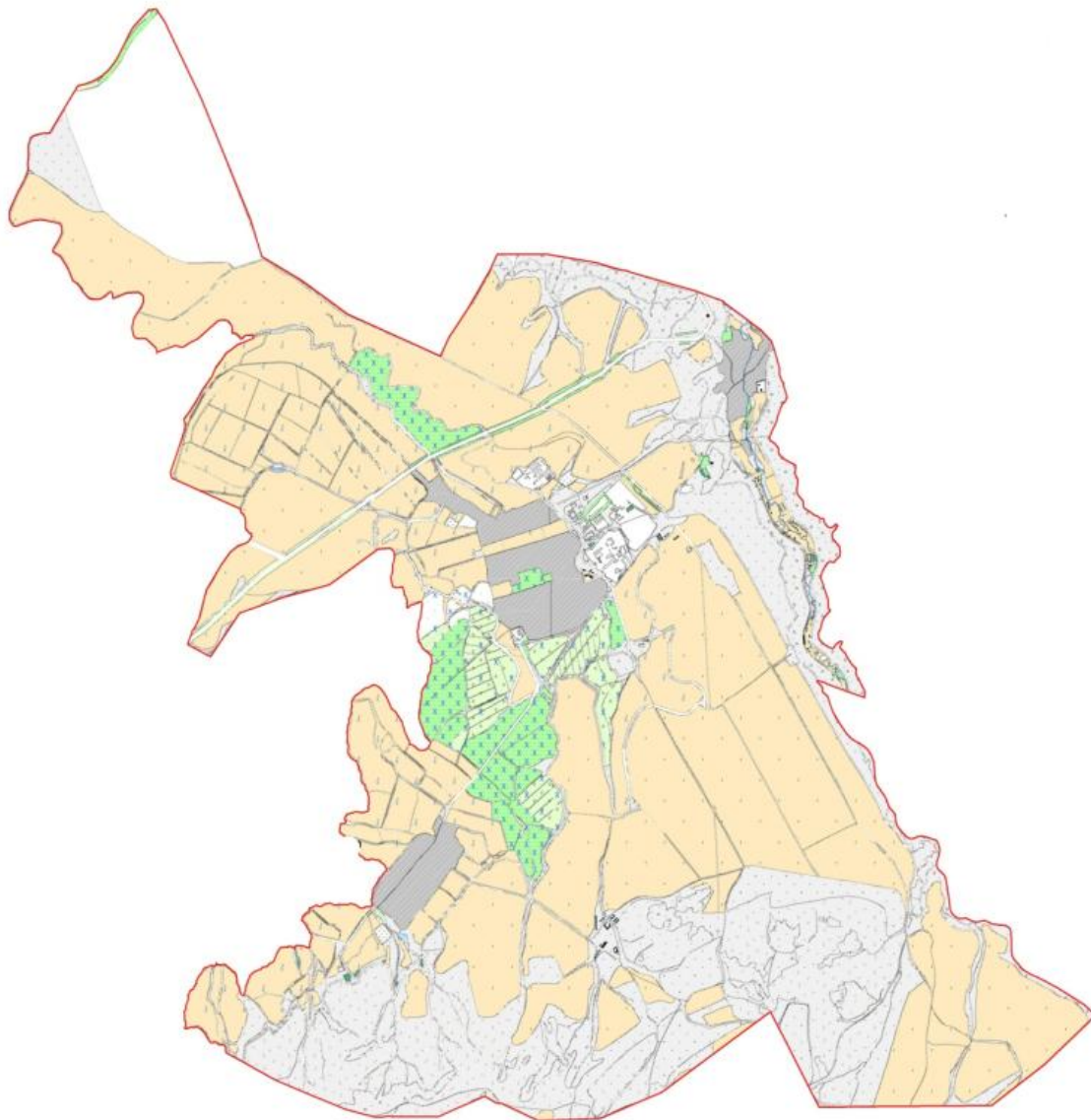
р/с		Жайылым аймаққа малдардың айдап шығарылу уақыты			Жайылым аймаққа шығарылған малдардың қайтарылу мерзімі		Ескерту
1		Сәуір-мамыр			Тамыз-қазан		
р/с	Елді мекендер	Елді мекендердегі жайылымның жер көлемі, гектар	Мал басы қажетті жайылымдық жер көлемі, гектар				
			Жылқы	Гектар нормасы	Қажетті жайылым, гектар	Ірі кара мал	
1	2	3	4	5	6	7	
1	Жібек жолы	710	270	9	2430	588	
2	Сиқым	500	150	9	1350	400	
3	Машат	312	140	9	1260	400	
	Барлығы	1522	560	9	5040	1388	

Ауыл шаруашылығы жануарларының мал басын шаққандағы жайылымның қажеттілігі туралы кестесі.

						Е л д і мекендердің жалпы жайылыммен
						Жалпы қажет жайылым,

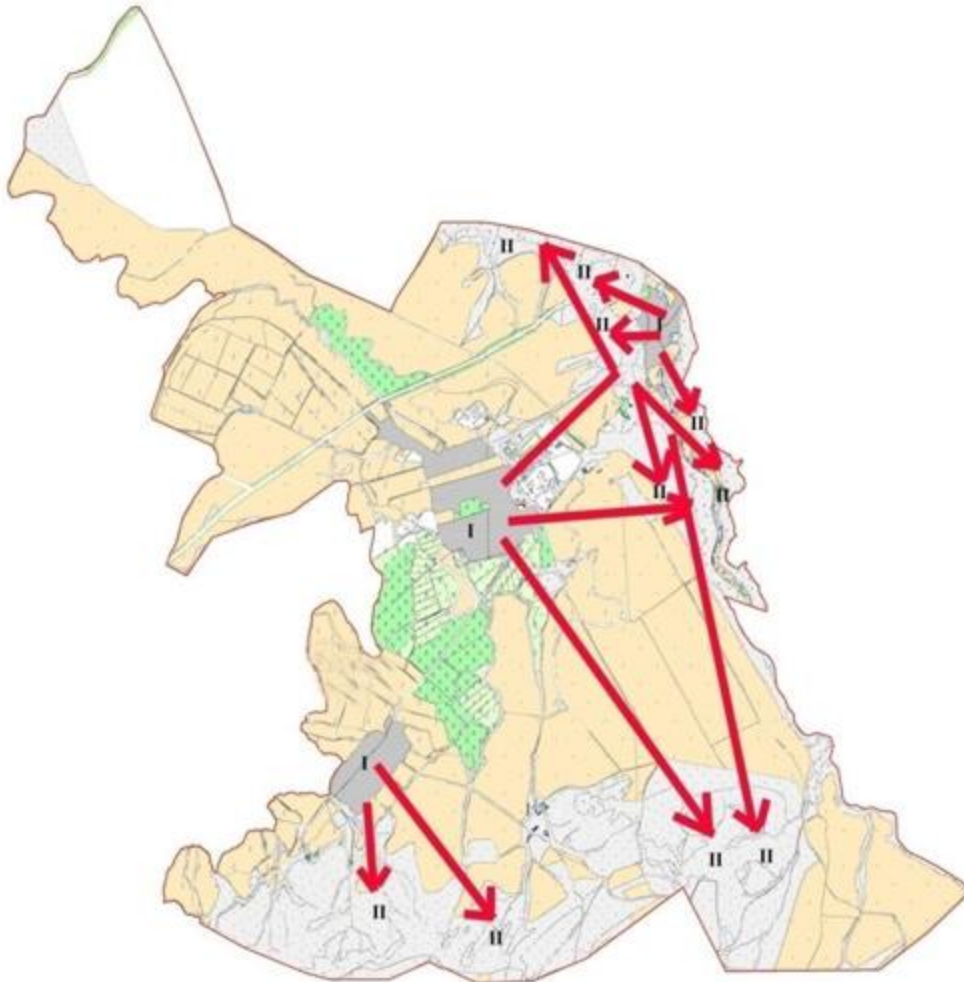
Гектар нормасы	Қажетті жайлым, гектар	Ұсақ мал	Гектар нормасы	Қажетті жайылым, гектар	жер көлемі, гектар	қажетті жайылымының айырмасы, (-+)
8	9	10	11	12	13	14
8	4704	850	2	1700	8834	-8124
8	3200	951	2	1902	6452	-5952
8	3200	900	2	1800	6260	-5948
8	11104	2701	2	5402	21546	-20024

Сайрам ауданы, Жібек жолы ауылдық округі бойынша құқықтық белгідейтін құжаттар негізінде жер санаттары, жер учаскелерінің меншік иелері және жер пайдаланушылар белінісінде әкімшілік- аумақтық бірлік аумағында жайылымдардың орналасу схемасы (картасы)



Жер санаттары:
округтің барлық жер көлемі: 6772 гектар
оның ішінде ауыл шаруашылық жерлер: 5563 гектар
жалпы егістік: 3750 гектар
оның ішінде суармалы жерлер: 750 гектар
жайылымдық жерлер: 1522 гектар

Сайрам ауданы, Жібек жолы ауылдық округі бойынша жайылым айналымдарының қолайлы схемасы және жайылымдардың сыртқы, ішкі шекаралары мен алаңдары, жайылымдық инфрақұрылым объектілері белгіленген картасы



Шартты белгілер:

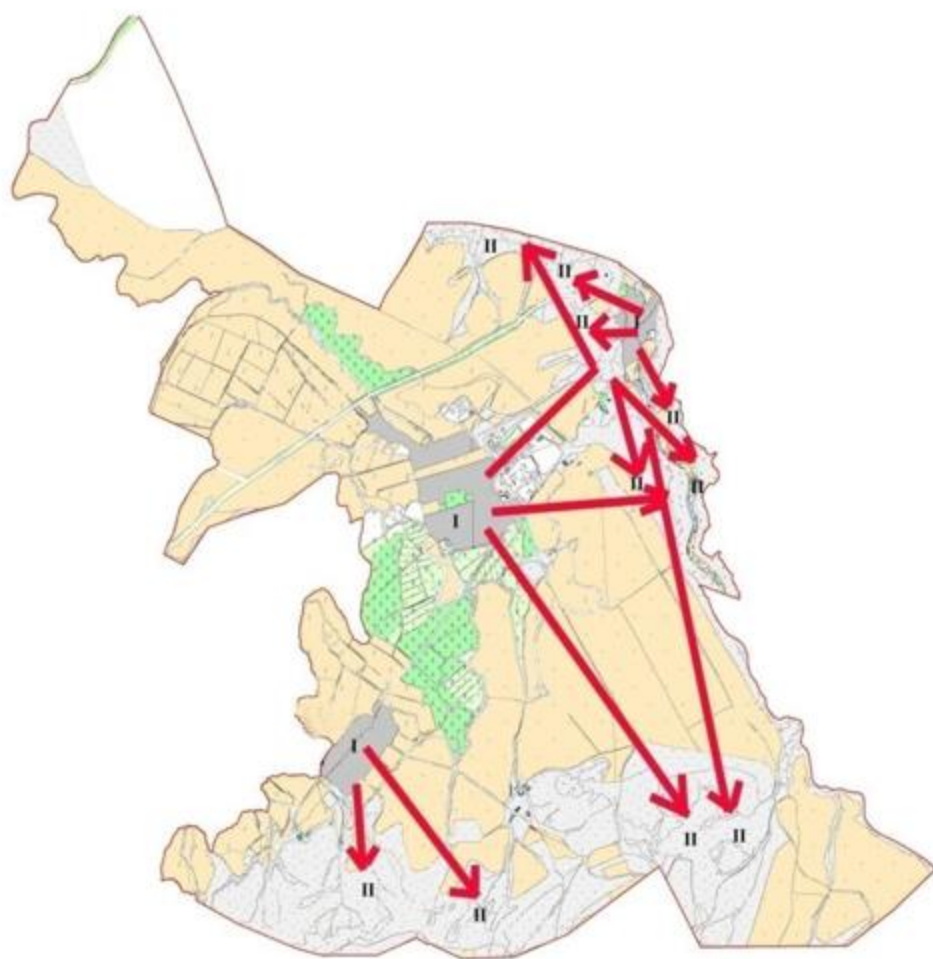
I-Елді мекен жерлері

II-Сәуір-тамыз айларында мал жайылатын жайылым

III-Тамыз-қыркүйек айларында мал жайылатын жайылым

Жайылымдық инфрақұрылым объектілері (өзендер)

Сайрам ауданы, Жібек жолы ауылдық округі бойынша ауыл шаруашылығы жануарларын жаюдың және айдаудың маусымдық маршруттарын белгілейтін жайылымдарды пайдалану жөніндегі күнтізбелік графигі



Шартты белгілер:

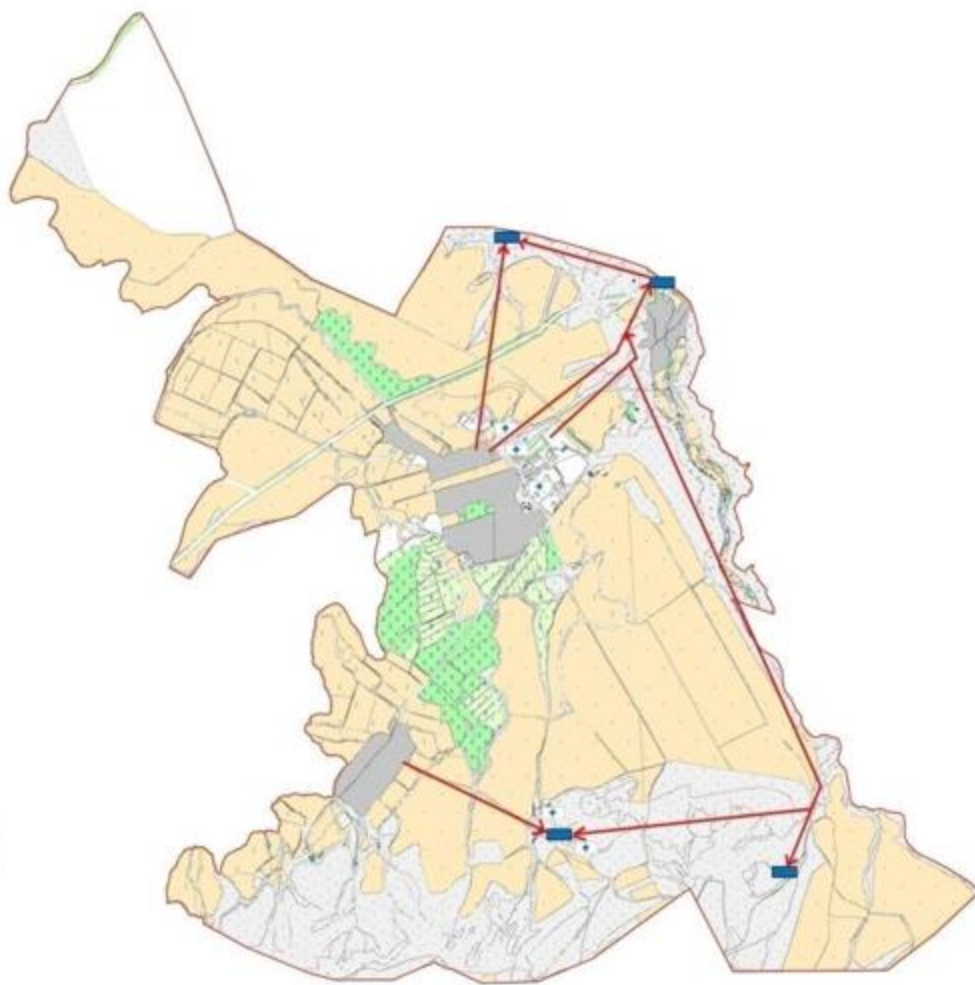
I-Елді мекен жерлері

II-Сәуір-тамыз айларында мал жайылатын жайылым

III-Тамыз-қыркүйек айларында мал жайылатын жайылым

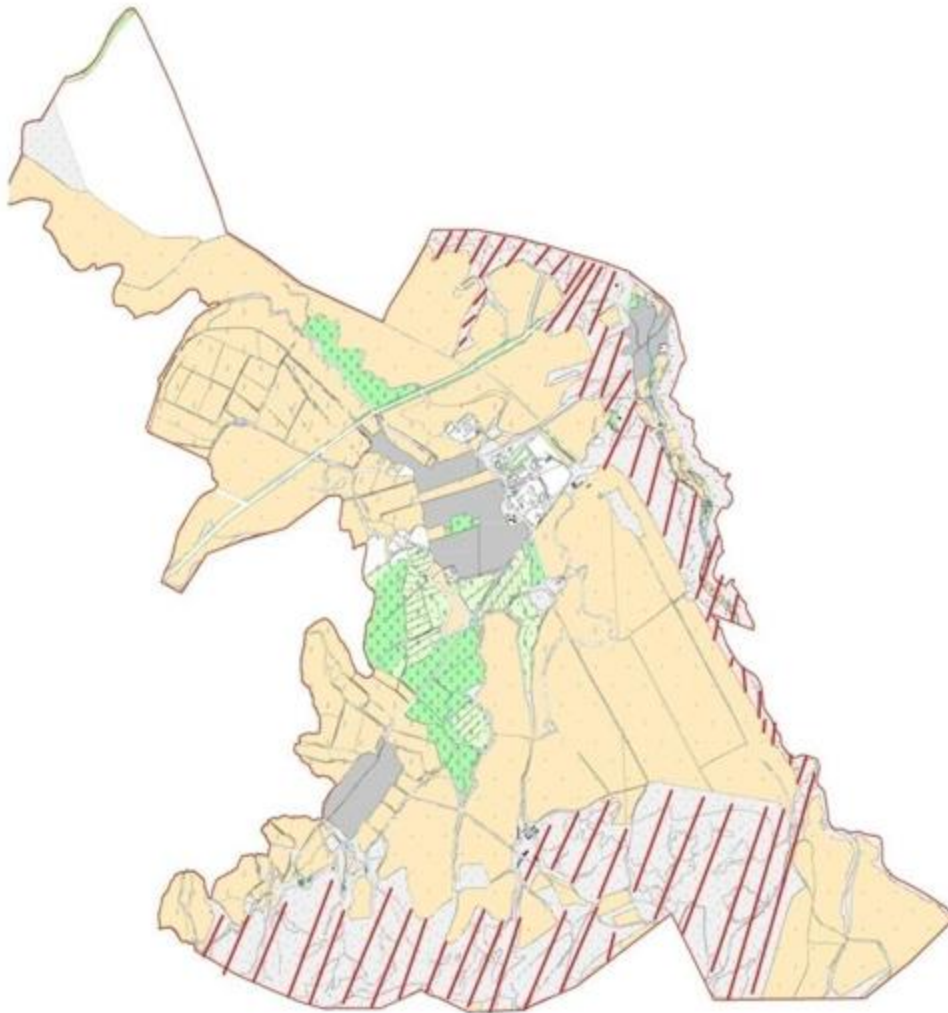
→ Ауыл шаруашылығы жануарларын жаюдың және айдаудың маусымдық маршрут белгісі

Сайрам ауданы, Жібек жолы ауылдық округі бойынша жайылым пайдаланушылардың су тұтыну нормасына сәйкес жасалған су көздеріне қол жеткізу схемасы



- Шартты белгілер:
- Су көздері (өзендер)
 - Су көздеріне қол жеткізу схемасы

Сайрам ауданы, Жібек жолы ауылдық округі бойынша жайылымы жоқ және (немесе) заңды тұлғалардың ауыл шаруашылығы жануарларының мал басын орналастыру үшін жайылымдарды қайта бөлу және оны берілетін ауыл маңындағы және шалғайдағы жайылымдарға ауыстыру схемасы



Шартты белгілер:
Жайылымы жоқ тұлғаларға малын жаю үшін берілетін ауыл маңындағы жайылым
Жайылымы жоқ тұлғаларға малын жаю үшін берілетін шалғайдағы жайылым

5. Қарасу ауыл округі.

Орталығы—Қарасу ауылы.

Елдімекендері- Қарасу, Ақбастау, Ақбай, Әйтеке би, Ынтымақ, Бескепе, Жаңатұрмыс, Береке.

Халық саны – 21 925 адам.

Округтің жалпы жер көлемі-13674 гектар.

Оның ішінде:

ауыл шаруашылық жер- 9812 гектар;

жалпы егістік- 5650 гектар.

Оның ішінде: суармалы жер -1326 гектар;

жайылымдық жер -3716 гектар.

Елді мекендер бойынша ауыл шаруашылығы жануарлары мал басының саны туралы деректер.

№	Елді мекен	Түйе	Жылқы	Ірі қара мал	Ұсақ мал
1	Қарасу	-	312	2609	1467
2	Ақбастау	-	307	938	959
3	Ақбай	-	226	3665	1734
4	Әйтеке би	-	248	79	733
5	Ынтымақ	-	504	888	660
6	Бескепе	-	87	800	266
7	Жанатұрмыс	-	381	593	727
8	Береке	-	18	59	31
	Барлығы:	-	2083	9631	6577

Ветеринариялық-санитариялық мекемелер туралы деректер:

№	Ауыл округі	Ветеринариялық станциялар	Ұсақ малдарды шомылдыру орындары	Жасанды ұрықтандыру пунктері	Биотермиялық шұңқырлар
1	Қарасу	1	1	1	1
2	Ақбастау	-	-	-	-
3	Ақбай	-	1	1	-
4	Әйтеке би	-	-	-	-
5	Ынтымақ	-	-	-	-
6	Бескепе	-	-	-	-
7	Жанатұрмыс	-	-	-	-
8	Береке	-	-	-	-
	Барлығы:	1	2	2	1

Ауыл шаруашылығы жануарларын жаюдың және айдаудың маусымдық маршруттарын белгілейтін жайылымдарды пайдалану жөніндегі күнтізбелік графигі. Сонымен қатар жайылым кезеңінің ұзақтығы:

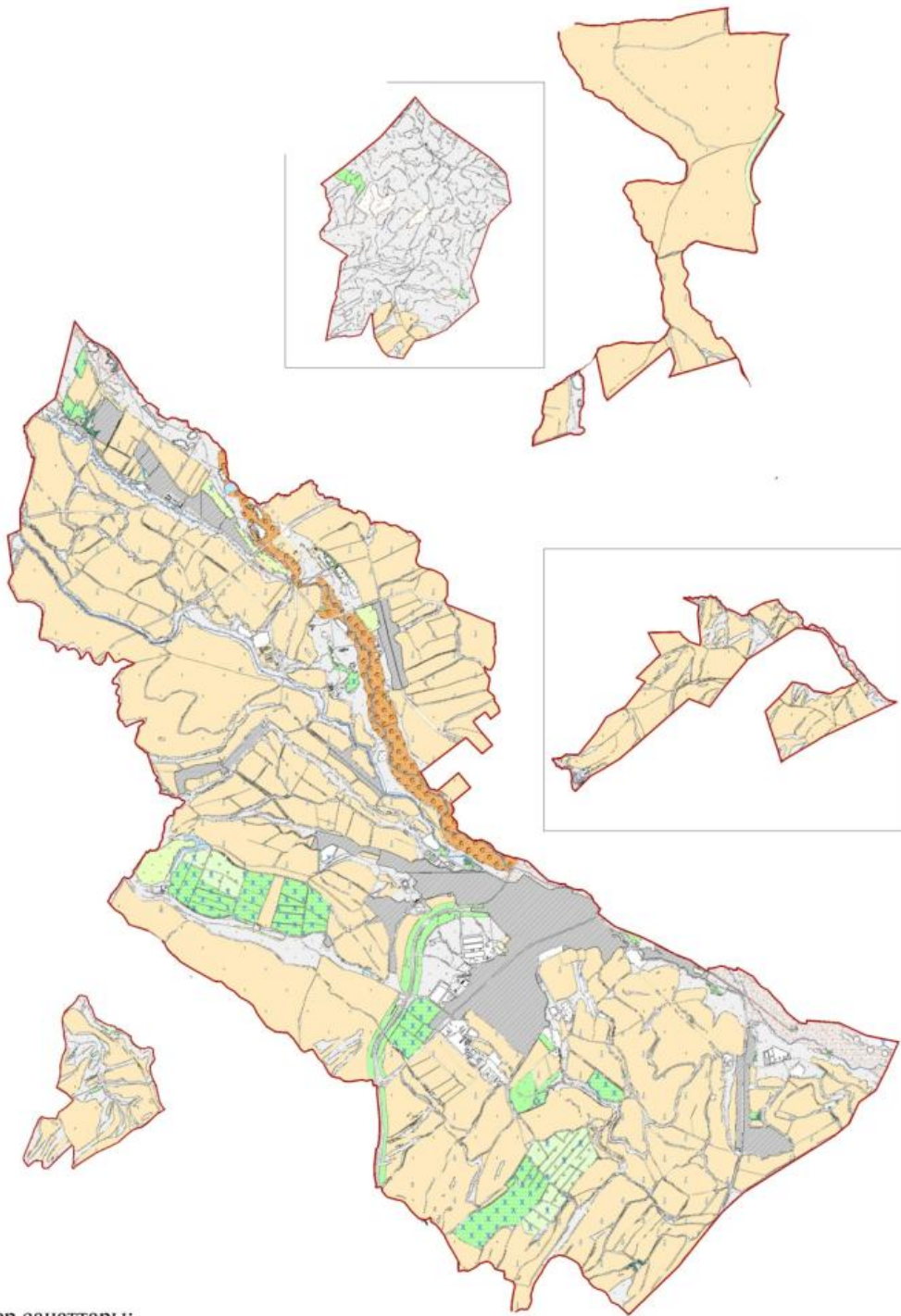
№	Жайылым аймаққа малдардың айдап шығарылу мерзімі	Жайылым аймаққа шығарылған малдардың қайтарылу мерзімі	Ескерту
1	Сәуір-мамыр	Тамыз-қазан	

Ауыл шаруашылығы жануарларының мал басына шаққандағы жайылымның қажеттілігі туралы кестесі:

Е л д і мекендердегі	Мал басы мен қажетті жайылымдық жер көлемі, гектар

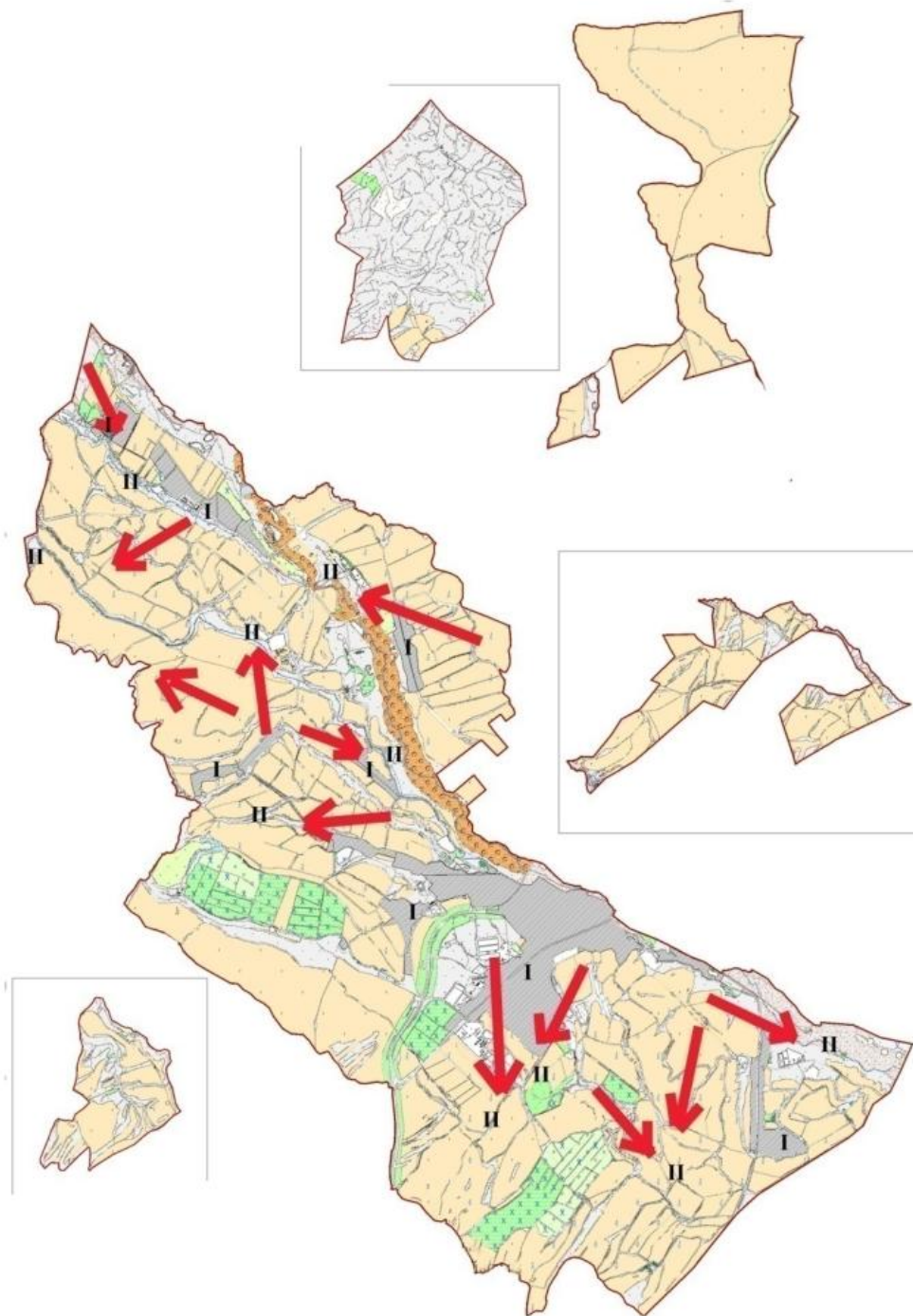
№	Елді мекендер	жалпы жайылымның жер көлемі, гектар	Жылқы	Гектар нормасы	Қажетті жайылым, гектар	Ірі қара мал
1	2	3	4	5	6	7
1	Қарасу	1937	312	9	2808	1526
2	Ақбастау	404	307	9	2763	418
3	Ақбай	366	226	9	2034	524
4	Әйтекеби	336	248	9	2232	217
5	Ынтымақ	262	504	9	4536	432
6	Бескепе	196	87	9	783	299
7	Жаңатұмыс	167	381	9	3429	361
8	Береке	48	18	9	162	75
	Барлығы:	3716	2083	9	18747	3852
Гектар нормасы	Қажетті жайылым, гектар	Ұсақ мал	Гектар нормасы	Қажетті жайылым, гектар	Жалпы қажет жайылым жер көлемі, гектар	Елді мекендердің жалпы жайылыммен қажетті жайылымның айырмасы, (-,+)
8	9	10	11	12	13	14
8	12208	1467	2	2934	17950	-16013
8	3344	959	2	1918	8025	-7621
8	4192	1734	2	3468	9694	-9328
8	1736	733	2	1466	5434	-5098
8	3456	660	2	1320	9312	-9050
8	2392	266	2	532	3707	-3511
8	2888	727	2	1454	7771	-7604
8	600	31	2	62	824	-776
8	30816	6577	2	13154	62717	-59001

Сайрам ауданы, Қарасу ауылдық округі бойынша құқықтық белгідейтін құжаттар негізінде жер санаттары, жер учаскелерінің меншік иелері және жер пайдаланушылар белінісінде әкімшілік- аумақтық бірлік аумағында жайылымдардың орналасу схемасы (картасы)



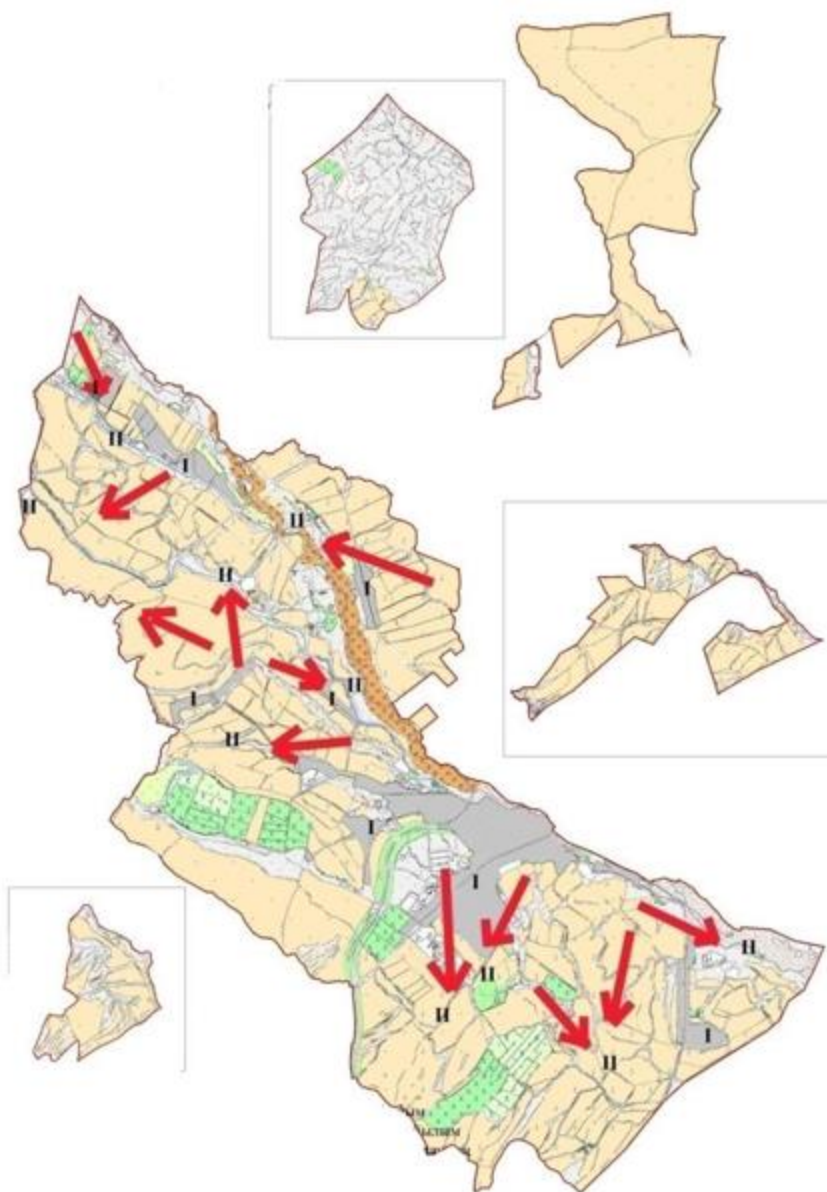
Жер санаттары:
округтің барлық жер көлемі: 13674 гектар
оның ішінде ауыл шаруашылық жерлер: 9812 гектар
жалпы егістік: 5650 гектар
оның ішінде суармалы жерлер: 1326 гектар
жайылымдық жерлер: 3716 гектар

Сайрам ауданы, Қарасу ауылдық округі бойынша жайылым айналымдарының қолайлы схемасы және жайылымдардың сыртқы, ішкі шекаралары мен алаңдары, жайылымдық инфрақұрылым объектілері белгіленген картасы



- Шартты белгілер:
I-Елді мекен жерлері
II-Сәуір-тамыз айларында мал жайылатын жайылым
III-Тамыз-қыркүйек айларында мал жайылатын жайылым
Жайылымдық инфрақұрылым объектілері (өзендер)

Сайрам ауданы, Қарасу ауылдық округі бойынша ауыл шаруашылығы жануарларын жаюдың және айдаудың маусымдық маршруттарын белгілейтін жайылымдарды пайдалану жөніндегі күнтізбелік графигі



Шартты белгілер:

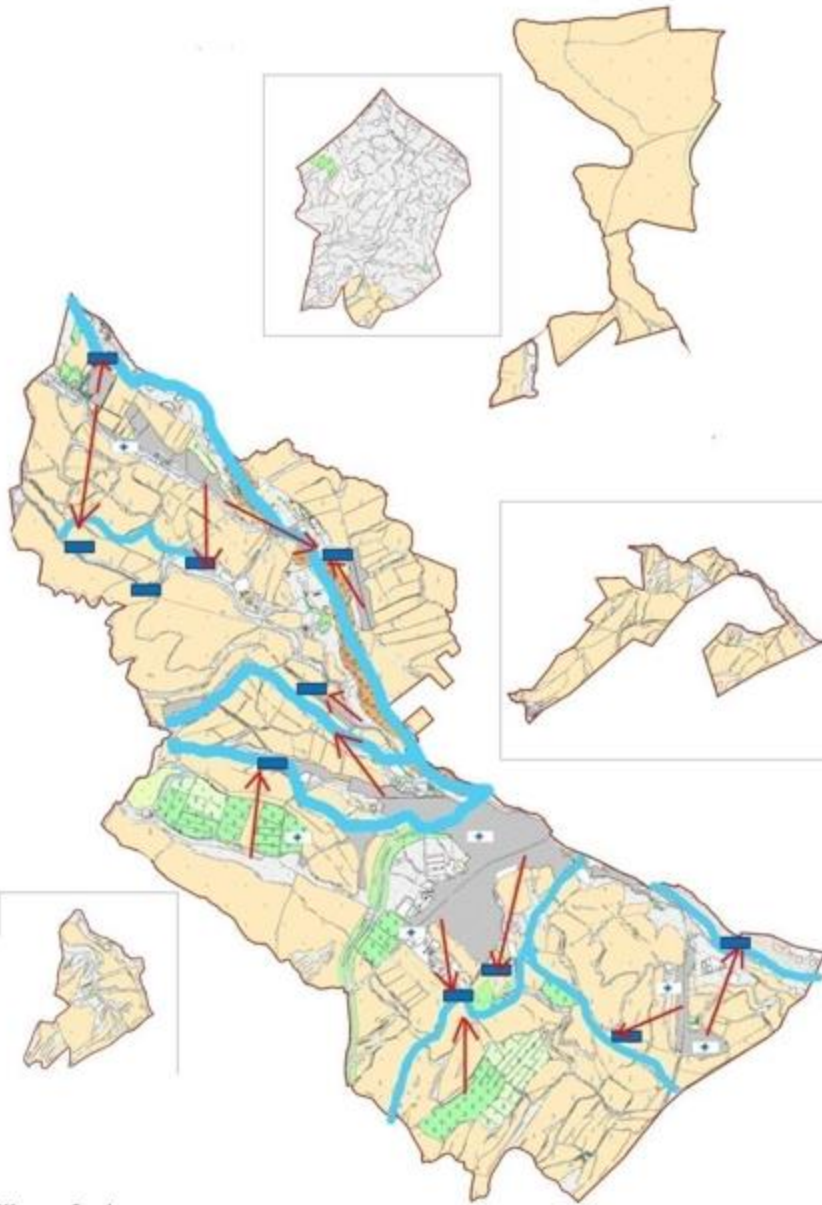
I-Елді мекен жерлері

II-Сәуір-тамыз айларында мал жайылатын жайылым

III-Тамыз-қыркүйек айларында мал жайылатын жайылым

→ Ауыл шаруашылығы жануарларын жаюдың және айдаудың маусымдық маршрут белгісі

Сайрам ауданы, Карасу ауылдық округі бойынша жайылым пайдаланушылардың су тұтыну нормасына сәйкес жасалған су көздеріне қол жеткізу схемасы

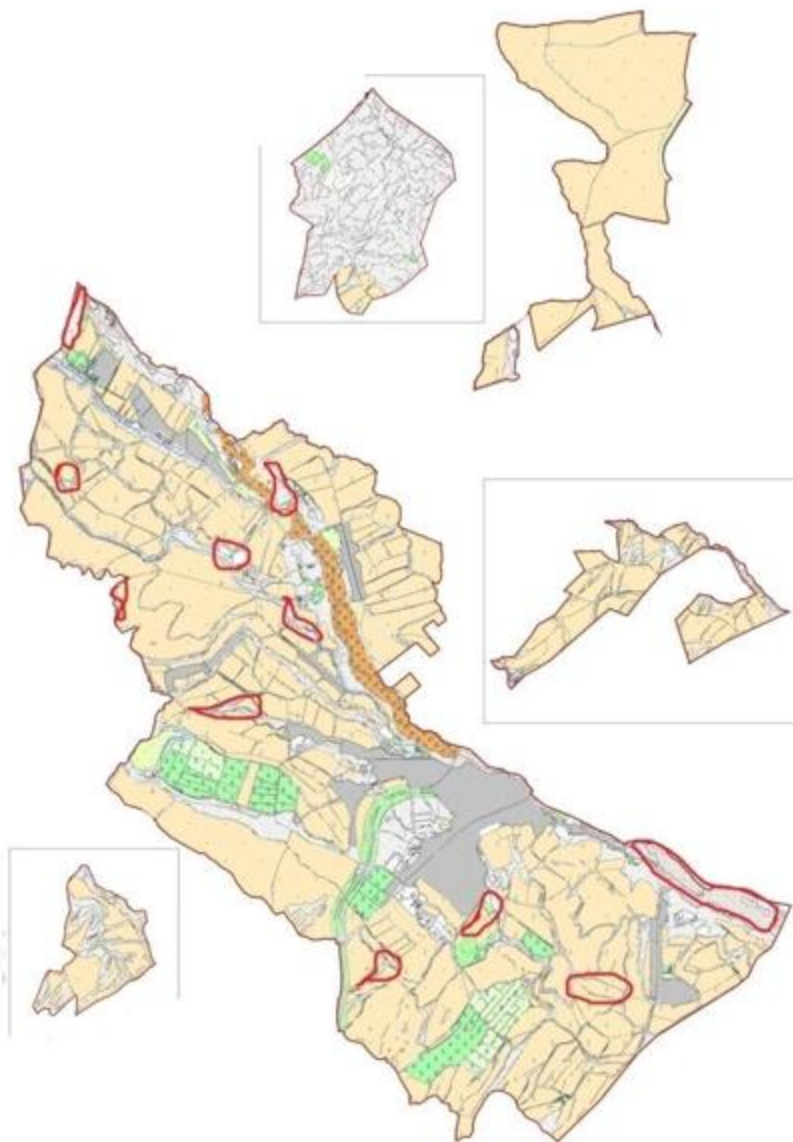


Шартты белгілер:

— Су көздері (өзендер)

→ Су көздеріне қол жеткізу схемасы

Сайрам ауданы, Қарасу ауылдық округі бойынша жайылымы жоқ және (немесе) заңды тұлғалардың ауыл шаруашылығы жануарларының мал басын орналастыру үшін жайылымдарды қайта бөлу және оны берілетін ауыл маңындағы және шалғайдағы жайылымдарға ауыстыру схемасы



Шартты белгілер:
Жайылымы жоқ тұлғаларға малын жаю үшін берілетін ауыл маңындағы жайылым
Жайылымы жоқ тұлғаларға малын жаю үшін берілетін шалғайдағы жайылым

6. Қарабұлақ ауыл округі.

Орталығы – Қарабұлақ ауылы.

Халық саны - 50 426 адам.

Округтің жалпы жер көлемі - 12498гектар.

Оның ішінде:

ауыл шаруашылық жер - 6 749гектар;

жалпы егістік - 2813 гектар.

Оның ішінде: суғармалы жер - 2093 гектар;

жайылымдық жер - 3627 гектар.

Елді мекендер бойынша ауыл шаруашылығы жануарлары мал басының саны туралы деректер

К/с	Елді мекен	Түйе	Жылқы	Ірі қара мал	Уақ мал
1	Қарабұлақ	10	50728	119247	82069
	Барлығы:	10	50728	119247	82069

Ветеринариялық-санитариялық нысандар туралы мәлімет

К/с	Ауыл округі	Ветеринариялық станциялар	Ұсақ малдарды шомылдыу орындары	Жасанды ұрықтандыру пунктері	Биотермиялық шұңқырлар
1	Қарабұлақ	2	1	3	1
	Барлығы:	2	1	3	1

Ауыл шаруашылығы жануарларын жаюдың және айдаудың маусымдық маршруттарын белгілейтін жайылымдарды пайдалану жөніндегі күнтізбелік графигі. Сонымен қатар жайылым кезеңінің ұзақтығы;

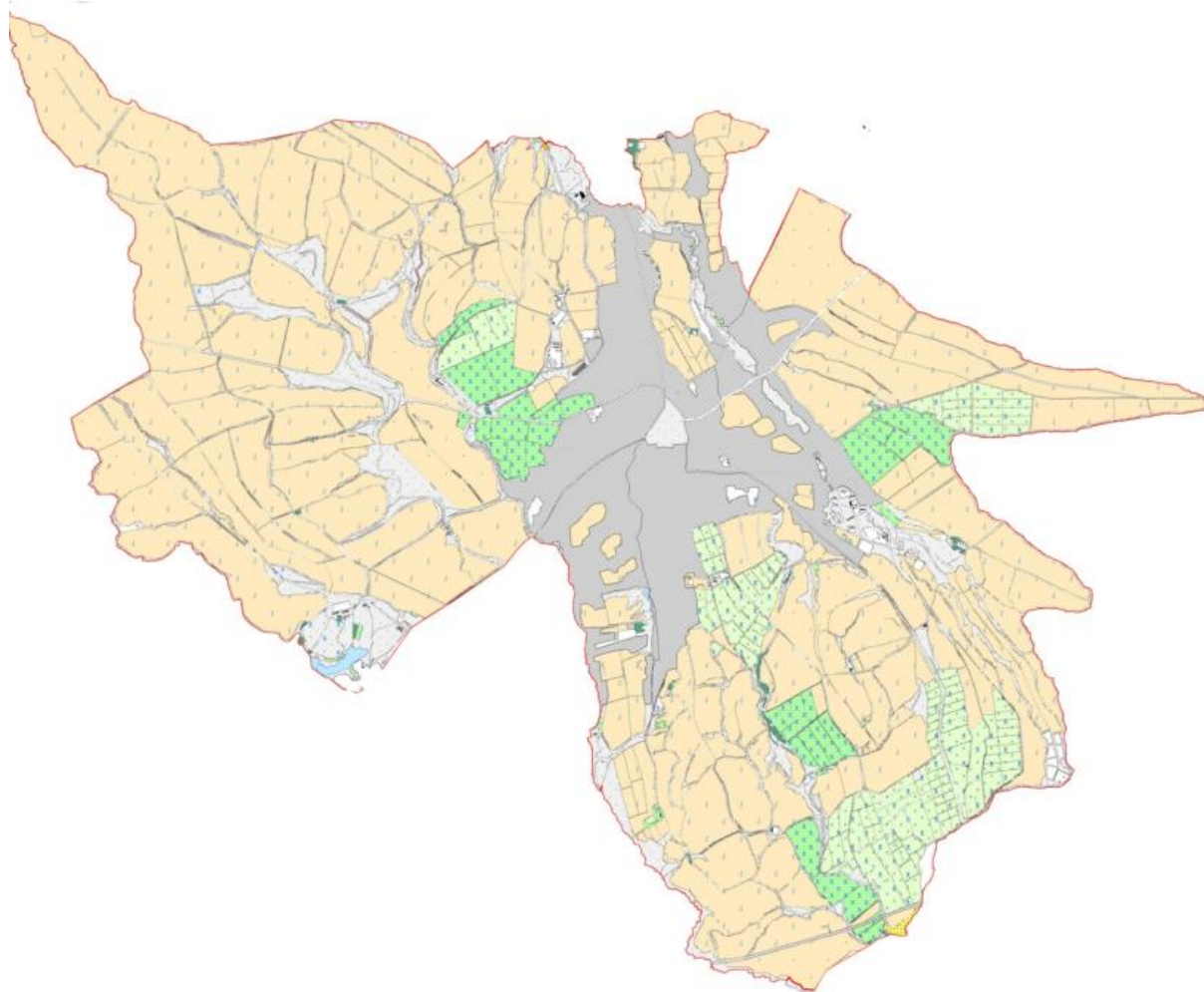
№	Жайылым аймаққа малдардың айдап шығарылу мерзімі	Жайылым аймаққа шығарылған малдардың қайтарылу мерзімі	Ескерту
1	Сәуір-мамыр	Тамыз-қазан	

Ауыл шаруашылығы жануарларының мал басына шаққандағы жайылымның қажеттілігі туралы кестесі:

№	Елді мекендер	Елді мекендердегі жалпы жайылымның жер көлемі, гектар	Мал басы мен қажетті жайылымдық жер көлемі, гектар				
			Жылқы	Гектар нормасы	Қажетті жайылым, гектар	Ірі қара мал	
1	2	3	4	5	6	7	
1	Қарабұлақ	3627	50728	9	456 552	47698	
	Барлығы:	3627	50 728	9	456 552	47698	
Гектар нормасы	Қажетті жайылым, гектар		Ұсақ мал	Гектар нормасы	Қажетті жайылым, гектар	Түйе	Гектар нормасы
8	9		10	11	12	13	14
8	381584		82 069	2	164 138	10	9

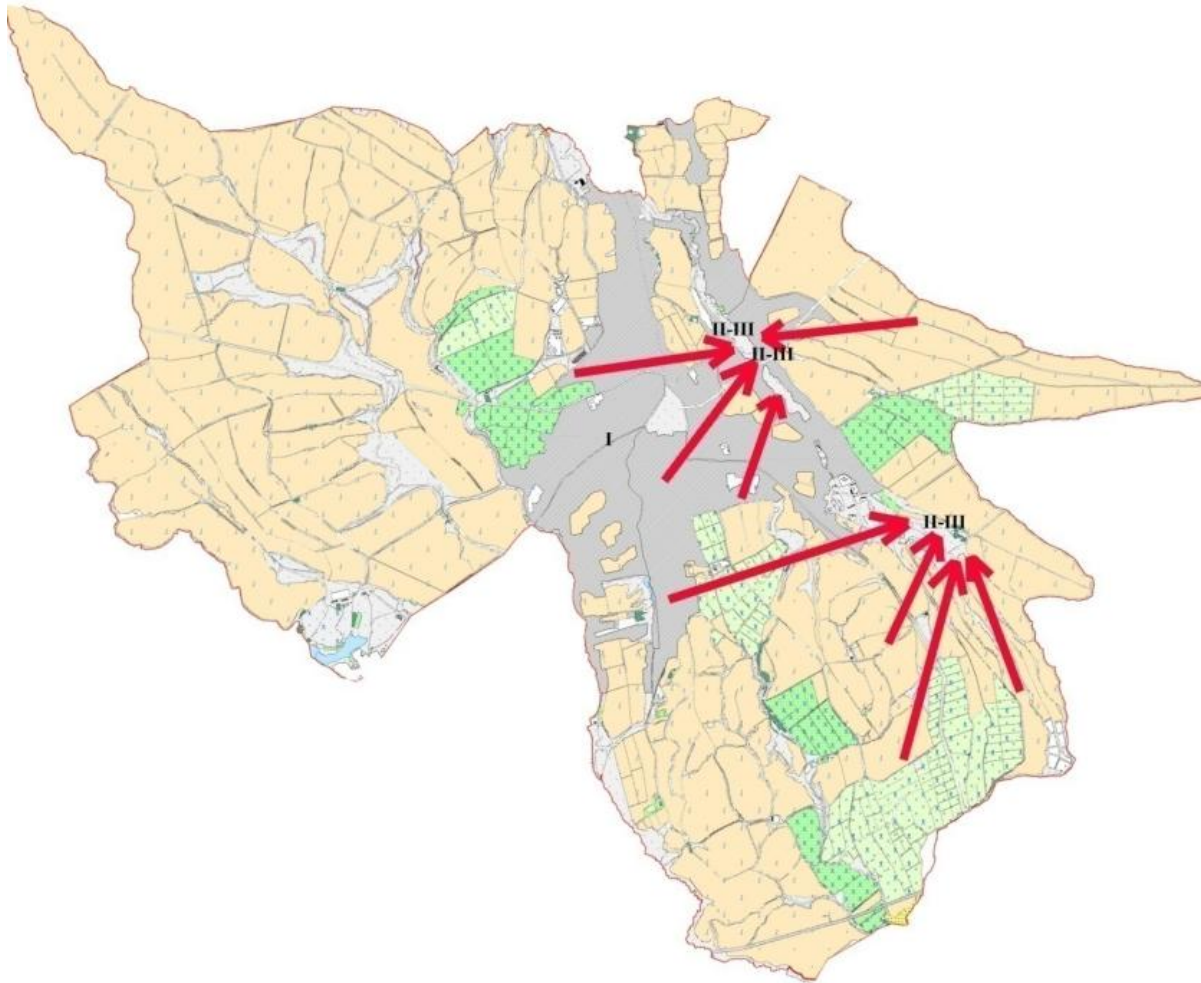
8	381584	82 069	2	164 138	10	9
Қажетті жайылым, гектар	Жалпы қажет жайылым жер көлемі, гектар	Елді мекендердің жалпы жайылыммен қажетті жайылымның айырмасы,(-,+)				
12	13	14				
90	1002364	-998737				
90	1002364	-998737				

Сайрам ауданы, Қарабұлақ ауылдық округі бойынша құқықтық белгідейтін құжаттар негізінде жер санаттары, жер учаскелерінің меншік иелері және жер пайдаланушылар белінісінде әкімшілік- аумақтық бірлік аумағында жайылымдардың орналасу схемасы (картасы)



Жер санаттары:
округтің барлық жер көлемі: 12498 гектар
оның ішінде ауыл шаруашылық жерлер: 6749 гектар
жалпы егістік: 2813 гектар
оның ішінде суармалы жерлер: 2093 гектар
жайылымдық жерлер: 3627 гектар

Сайрам ауданы, Қарабұлақ ауылдық округі бойынша жайылым айналымдарының қолайлы схемасы және жайылымдардың сыртқы, ішкі шекаралары мен алаңдары, жайылымдық инфрақұрылым объектілері белгіленген картасы



Шартты белгілер:

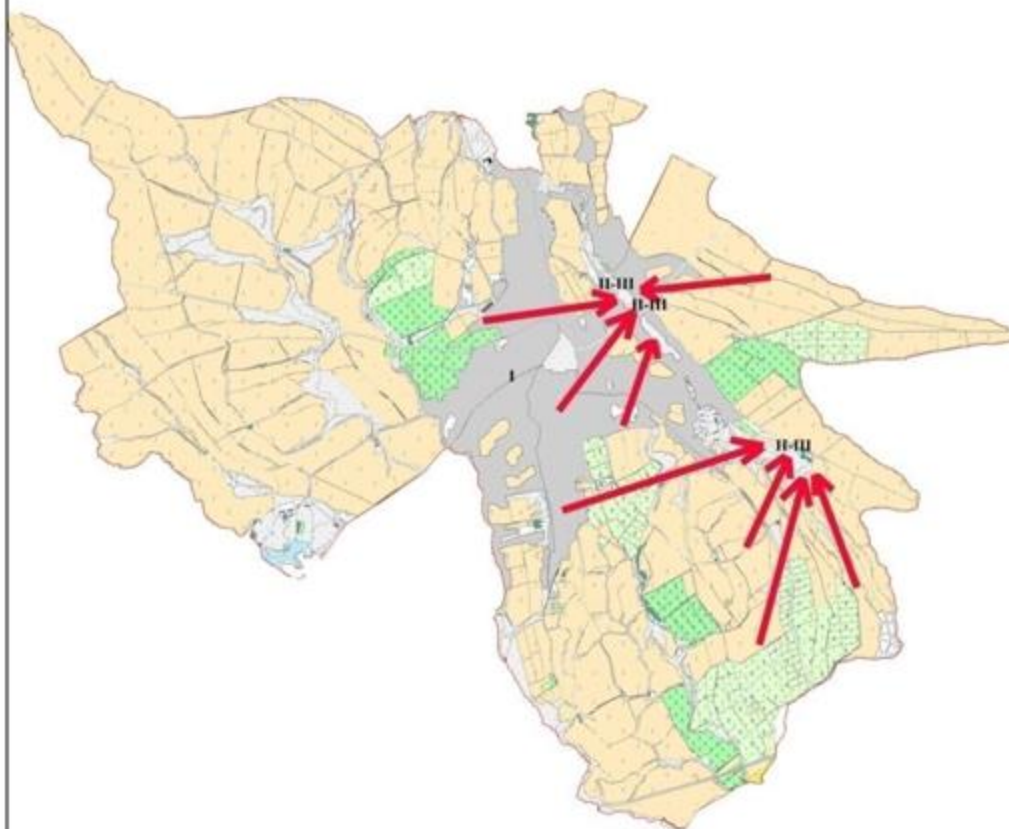
I-Елді мекен жерлері

II-Сәуір-тамыз айларында мал жайылатын жайылым

III-Тамыз-қыркүйек айларында мал жайылатын жайылым

Жайылымдық инфрақұрылым объектілері (өзендер)

Сайрам ауданы, Қарабұлақ ауылдық округі бойынша ауыл шаруашылығы жануарларын жаюдың және айдаудың маусымдық маршруттарын белгілейтін жайылымдарды пайдалану жөніндегі күнтізбелік графигі



Шартты белгілер:

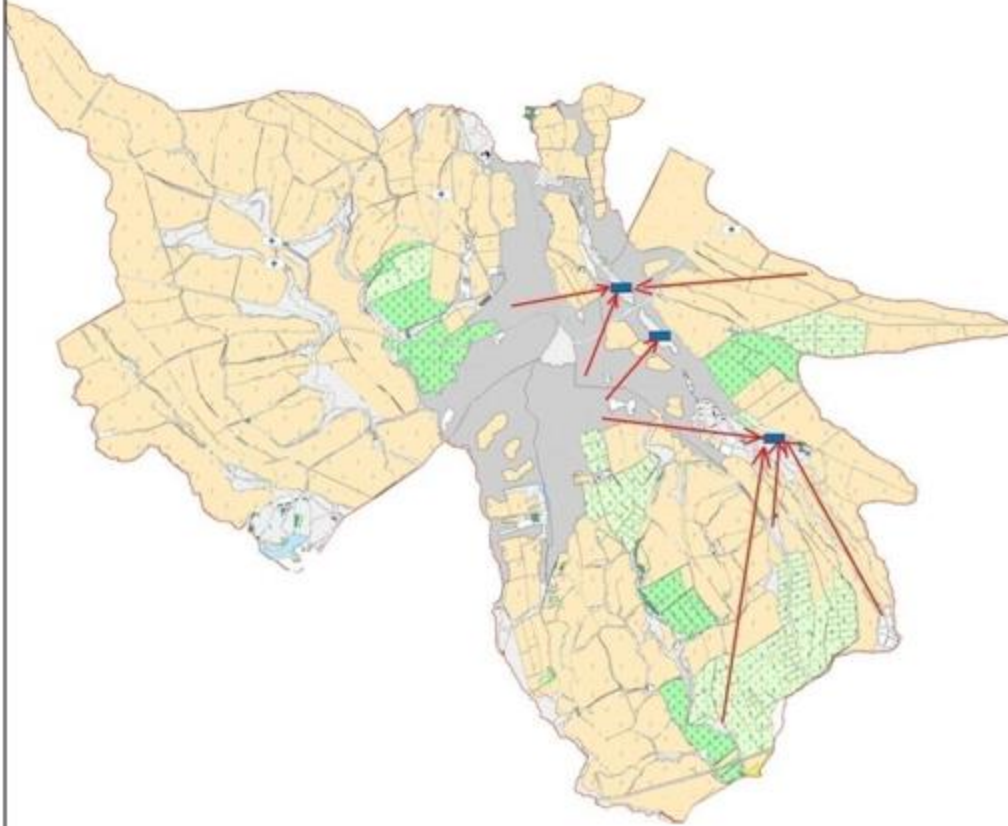
I-Елді мекен жерлері

II-Сәуір-тамыз айларында мал жайылатын жайылым

III-Тамыз-қыркүйек айларында мал жайылатын жайылым

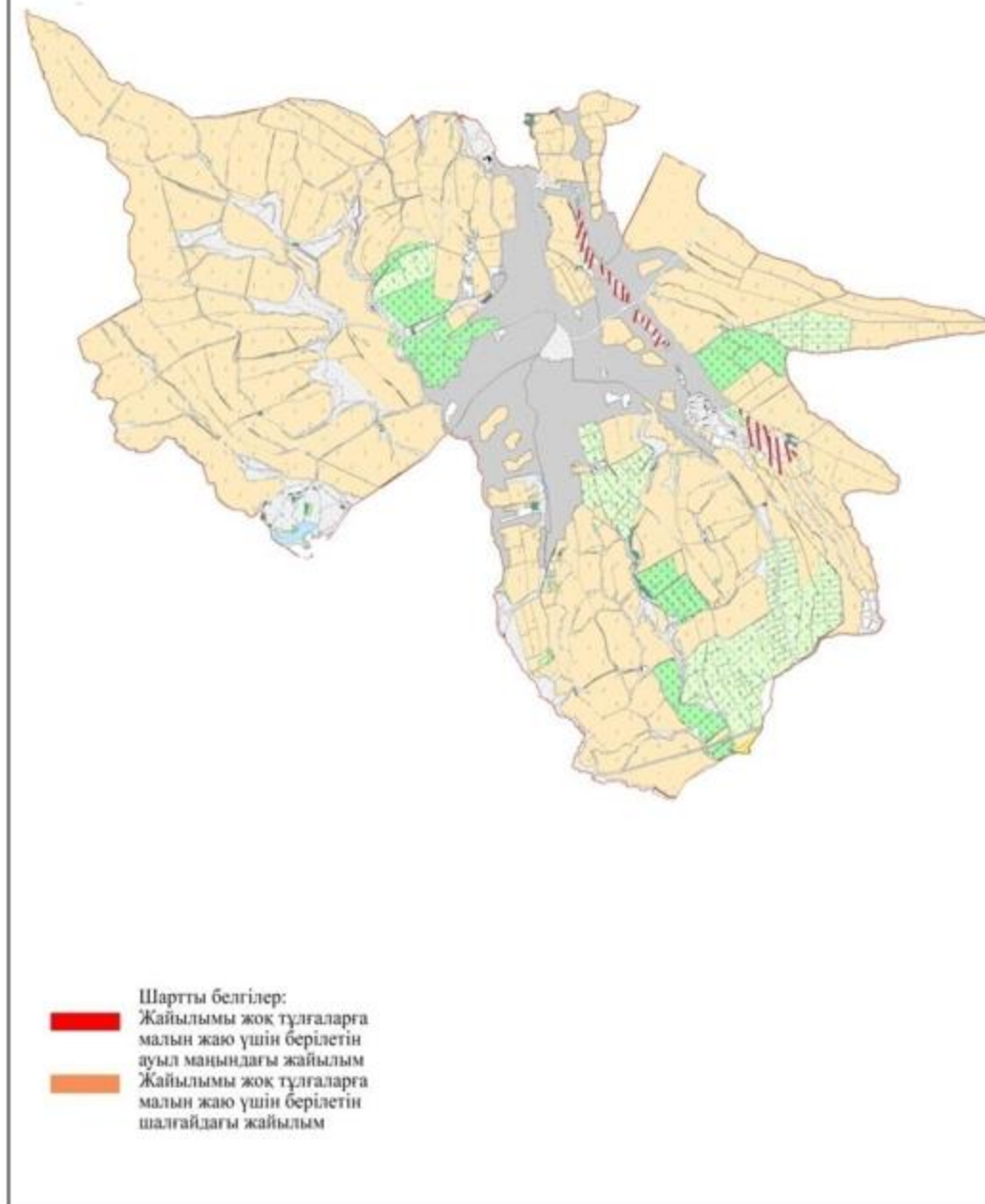
→ Ауыл шаруашылығы жануарларын жаюдың және айдаудың маусымдық маршрут белгісі

Сайрам ауданы, Карабұлақ ауылдық округі бойынша жайылым пайдаланушылардың су тұтыну нормасына сәйкес жасалған су көздеріне қол жеткізу схемасы



- Шартты белгілер:
- Су көздері (өзендер)
 - Су көздеріне қол жеткізу схемасы

Сайрам ауданы, Қарабұлақ ауылдық округі бойынша жайылымы жоқ және (немесе) заңды тұлғалардың ауыл шаруашылығы жануарларының мал басың орналастыру үшін жайылымдарды қайта бөлу және оны берілетін ауыл маңындағы және шалғайдағы жайылымдарға ауыстыру схемасы



7. Қайнарбұлақ ауыл округі.

Орталығы – Қасымбек датқа ауылы.

Елді мекендері- Құрлық, Шіркін, Ошақты, Қасымбек датқа, Әсіларық, Таскешу, Тоған, Сарыарық.

Халық саны - 11545 адам.

Округтің жалпы жер көлемі - 20263 гектар.

Оның ішінде:

ауыл шаруашылық жер - 16314 гектар;

жалпы егістік - 10146 гектар.

Оның ішінде: суармалы жер - 2581 гектар;

жайылымдық жер - 5682 гектар.

Елді мекендер бойынша ауыл шаруашылығы жануарлары мал басының саны туралы деректер.

№	Елді мекен	Түйе	Жылқы	Ірі қара мал	Ұсақ мал
1	Құрлық	-	232	396	1028
2	Шіркін	-	305	881	1021
3	Ошақты	-	203	281	924
4	Қасымбек датқа	42	331	1367	2112
5	Әсіларық	-	347	601	1872
6	Таскешу	-	273	627	3078
7	Тоған	-	146	344	1096
8	Сарыарық	-	231	308	1759
	Барлығы:	42	2068	4806	12890

Ветеринариялық-санитариялық мекемелер туралы деректер:

№	Ауыл округі	Ветеринариялық станциялар	Ұсақ малдарды шомылдыру орындары	Жасанды ұрықтандыру пунктері	Биотермиялық шұңқырлар
1	Құрлық	-	-	-	1
2	Шіркін	-	1	-	-
3	Ошақты	-	-	-	-
4	Қасымбек датқа	1	-	1	-
5	Әсіларық	-	1	-	-
6	Таскешу	-	-	-	-
7	Тоған	-	1	-	-
8	Сарыарық	-	-	-	-
	Барлығы:	1	3	1	1

Ауыл шаруашылығы жануарларын жаюдың және айдаудың маусымдық маршруттарын белгілейтін жайылымдарды пайдалану жөніндегі күнтізбелік графигі. Сонымен қатар жайылым кезеңінің ұзақтығы:

№	Жайылым аймаққа малдардың айдап шығарылу мерзімі	Жайылым аймаққа шығарылған малдардың қайтарылу мерзімі	Ескерту
1	Сәуір-мамыр	Тамыз-қазан	

Ауыл шаруашылығы жануарларының мал басына шаққандағы жайылымның қажеттілігі туралы кестесі:

Е л д і мекендердегі	Мал басы мен қажетті жайылымдық жер көлемі, гектар

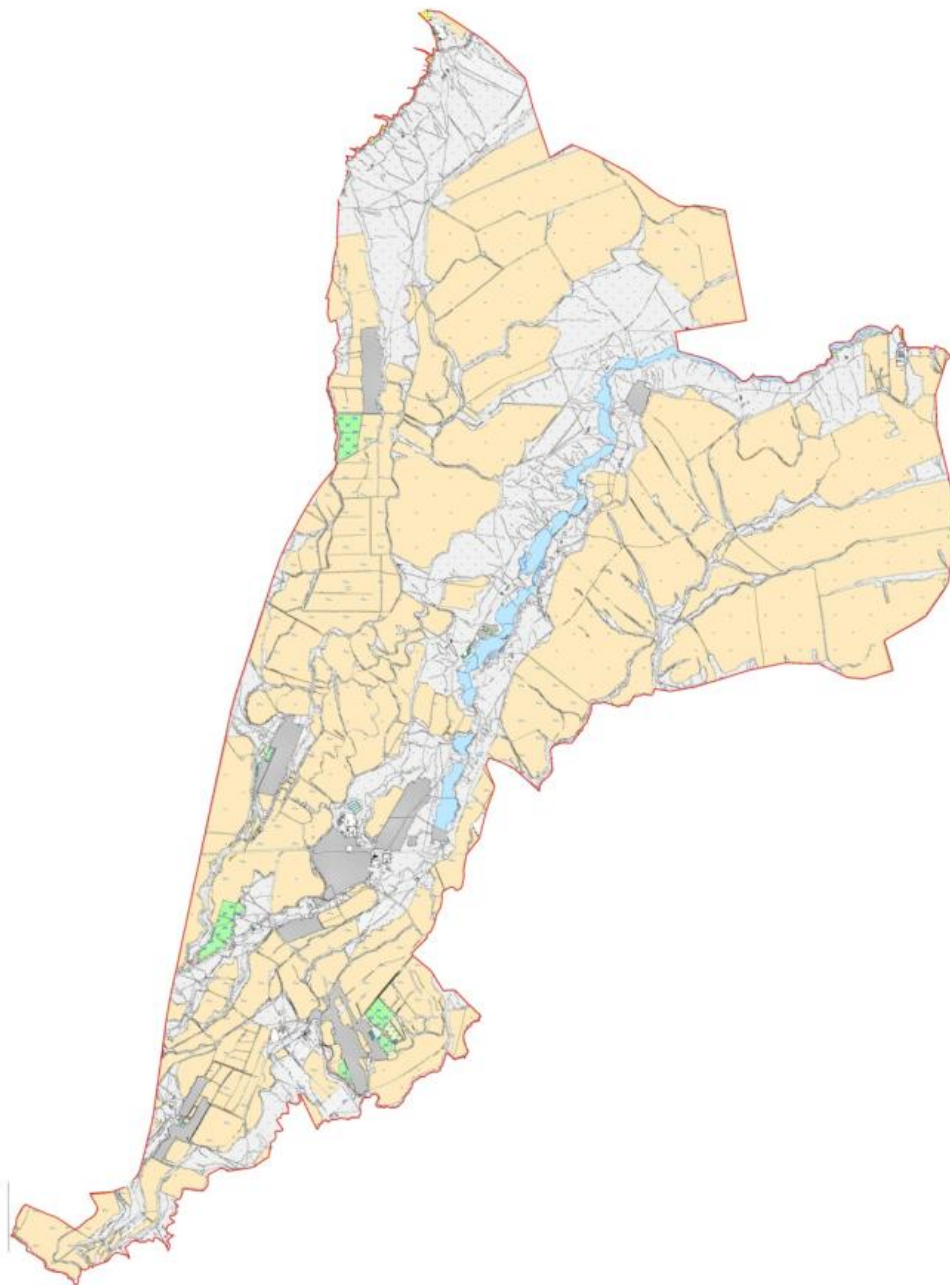
№	Елді мекендер	жалпы жайылымның жер көлемі, гектар	Жылқы	Гектар нормасы	Қажетті жайылым, гектар	Ірі қара мал
1	2	3	4	5	6	7
1	Құрлық	-	232	9	2088	184
2	Шірікін	-	305	9	2745	319
3	Ошақты	-	203	9	1827	171
4	Қасымбек датқа	1098	331	9	2979	449
5	Әсіларық	2582	347	9	3123	280
6	Таскешу	1830	273	9	2457	264
7	Тоған	-	146	9	1314	134
8	Сарыарық	172	231	9	2079	121
	Барлығы:	5682	2068	9	18612	1922

Гектар нормасы	Қажетті жайылым, гектар	Ұсақ мал	Гектар нормасы	Қажетті жайылым, гектар	Түйе	Гектар нормасы	Қажетті жайылым гектар
8	9	10	11	12	13	14	15
8	1472	1030	2	2060	-	9	-
8	2552	1021	2	2042	-	9	-
8	1368	924	2	1848	-	9	-
8	3592	2112	2	4224	42	9	378
8	2240	1872	2	3744	-	9	-
8	2112	3078	2	6156	-	9	-
8	1072	1096	2	2192	-	9	-
8	968	1759	2	3518	-	9	-
8	15376	12890	2	25784	42	9	378

Жалпы қажет жайылым жер көлемі, гектар	Елді мекендердің жалпы жайылыммен қажетті жайылымның айырмасы, (-,+)
16	17
5620	-5620
7339	-7339
5043	-5043

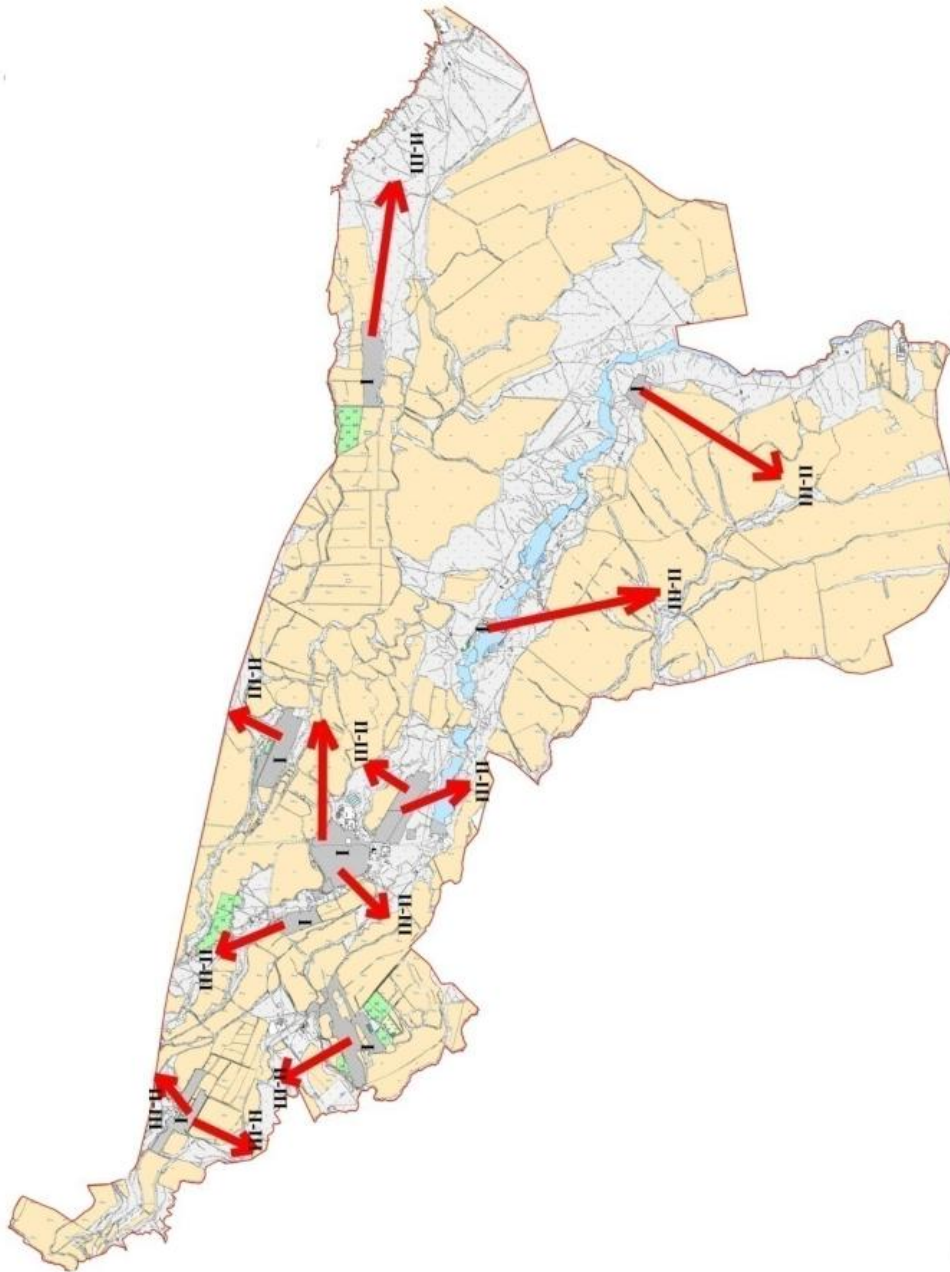
11173	-10075
9107	-6525
10725	-8895
4578	-4578
6565	-6393
60150	-54468

Сайрам ауданы, Қайнарбұлақ ауылдық округі бойынша құқықтық белгідейтін құжаттар негізінде жер санаттары, жер учаскелерінің меншік иелері және жер пайдаланушылар белінісінде әкімшілік- аумақтық бірлік аумағында жайылымдардың орналасу схемасы (картасы)



Жер санаттары:
округтің барлық жер көлемі: 20263 гектар
оның ішінде ауыл шаруашылық жерлер: 16314 гектар
жалпы егістік: 10146 гектар
оның ішінде суармалы жерлер: 2581 гектар
жайылымдық жерлер: 5682 гектар

Сайрам ауданы, Қайнарбұлақ ауылдық округі бойынша жайылым айналымдарының қолайлы схемасы және жайылымдардың сыртқы, ішкі шекаралары мен алаңдары, жайылымдық инфрақұрылым объектілері белгіленген картасы



Шартты белгілер:

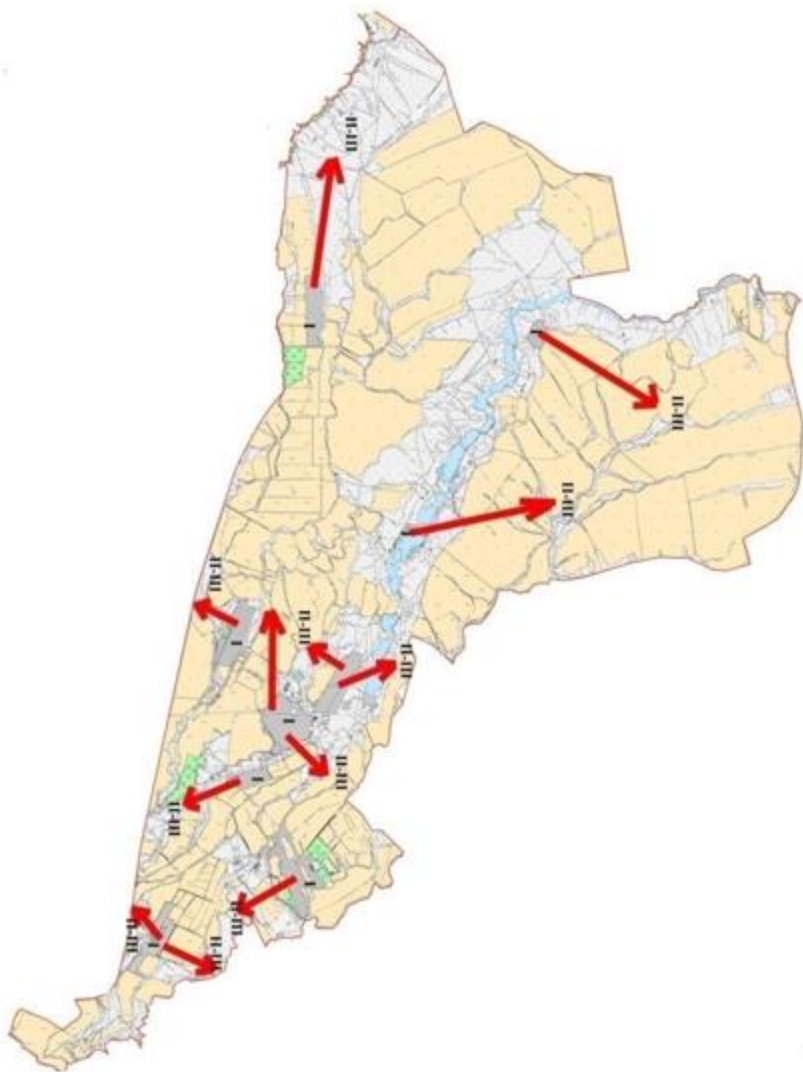
I-Елді мекен жерлері

II-Сәуір-тамыз айларында мал жайылатын жайылым

III-Тамыз-қыркүйек айларында мал жайылатын жайылым

Жайылымдық инфрақұрылым объектілері (өзендер)

Сайрам ауданы, Қайнарбұлақ ауылдық округі бойынша ауыл шаруашылығы жануарларын жаюдың және айдаудың маусымдық маршруттарын белгілейтін жайылымдарды пайдалану жөніндегі күнтізбелік графигі



Шартты белгілер:

I-Елді мекен жерлері

II-Сәуір-тамыз айларында мал жайылатын жайылым

III-Тамыз-қыркүйек айларында мал жайылатын жайылым

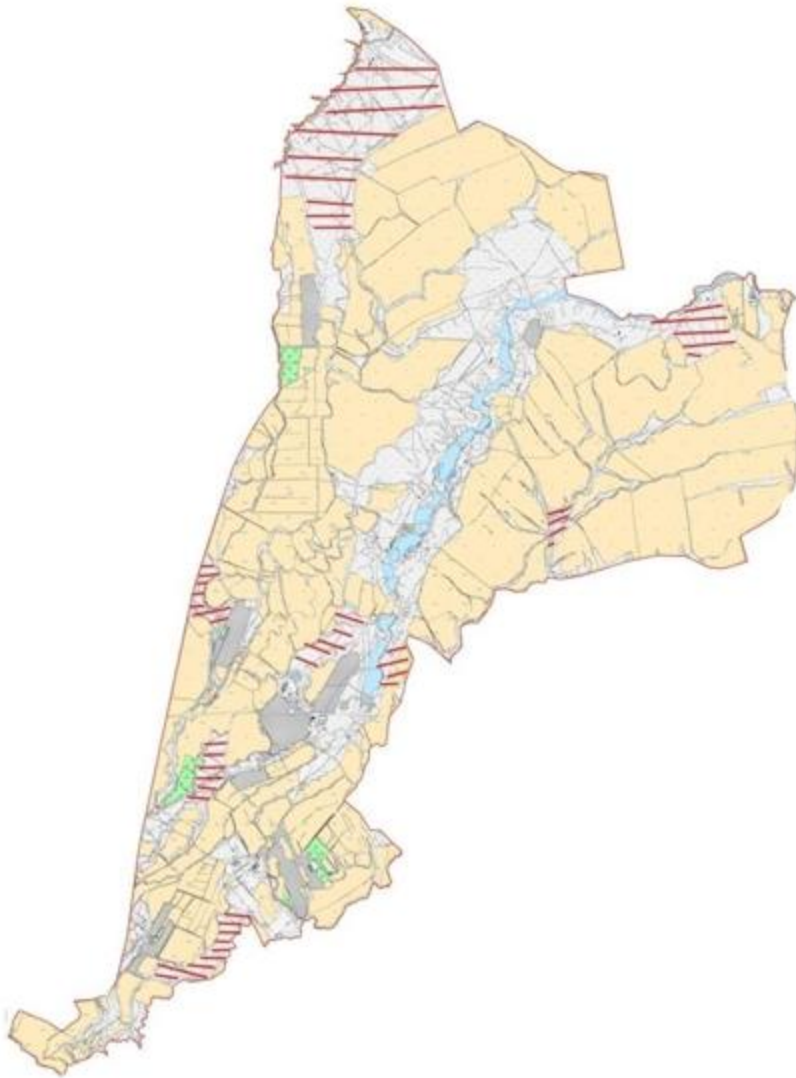
→ Ауыл шаруашылығы жануарларын жаюдың және айдаудың маусымдық маршрут белгісі

Сайрам ауданы, Қайнарбұлақ ауылдық округі бойынша жайылым пайдаланушылардың су тұтыну нормасына сәйкес жасалған су көздеріне қол жеткізу схемасы



- Шартты белгілер:
- Су көздері (өзендер)
 - Су көздеріне қол жеткізу схемасы

Сайрам ауданы, Қайнарбұлақ ауылдық округі бойынша жайылымы жоқ және (немесе) заңды тұлғалардың ауыл шаруашылығы жануарларының мал басын орналастыру үшін жайылымдарды қайта бөлу және оны берілетін ауыл маңындағы және шалғайдағы жайылымдарға ауыстыру схемасы



Шартты белгілер:
Жайылымы жоқ тұлғаларға малын жаю үшін берілетін ауыл маңындағы жайылым
Жайылымы жоқ тұлғаларға малын жаю үшін берілетін шалғайдағы жайылым

8. Көлкент ауыл округі.

Орталығы – Көлкент ауылы.

Елді мекендері - Көлкент, Жаңатұрмыс, Ақсуабад, М.Оразалиев, Ханқорған, Қосбұлақ, Теспе, Шапырашты.

Халық саны - 22200 адам.

Округтің жалпы жер көлемі - 9826 гектар.

Оның ішінде: ауыл шаруашылық жер - 5437 гектар;

жалпы егістік - 3626 гектар.

Оның ішінде: суармалы жер - 1554 гектар;

жайылымдық жер - 1674 гектар.

Елді мекендер бойынша ауыл шаруашылығы жануарлары мал басының саны туралы деректер.

№	Елді мекен	Түйе	Жылқы	Ірі кара мал	Ұсақ мал
1	Көлкент	-	2774	9951	10159
2	Жанатұрмыс	-	69	493	61
3	Ақсуабад	-	1098	3950	1051
4	М.Оразалиев	-	74	417	989
5	Ханқорған	-	109	309	280
6	Қосбұлақ	-	1113	3215	1091
7	Теспе	-	46	387	803
8	Шапырашты	-	201	903	457
	Барлығы:	-	5484	19616	14891

Ветеринариялық-санитариялық мекемелер туралы деректер:

№	Ауыл округі	Ветеринариялық станциялар	Ұсақ малдарды шомылдыру орындары	Жасанды ұрықтандыру пунктері	Биотермиялық шұңқырлар
1	Көлкент	-	-	-	1
2	Жанатұрмыс	-	1	-	-
3	Ақсуабад	-	-	-	-
4	М.Оразалиев	1	-	1	-
5	Ханқорған	-	1	-	-
6	Қосбұлақ	-	-	-	-
7	Теспе	-	1	-	-
8	Шапырашты	-	-	-	-
	Барлығы:	1	3	1	1

Ауыл шаруашылығы жануарларын жаюдың және айдаудың маусымдық маршруттарын белгілейтін жайылымдарды пайдалану жөніндегі күнтізбелік графигі. Сонымен қатар жайылымның кезеңінің ұзақтығы:

№	Жайылым аймаққа малдардың айдап шығарылу мерзімі	Жайылым аймаққа шығарылған малдардың қайтарылу мерзімі	Ескерту
1	Сәуір-мамыр	Тамыз-қазан	

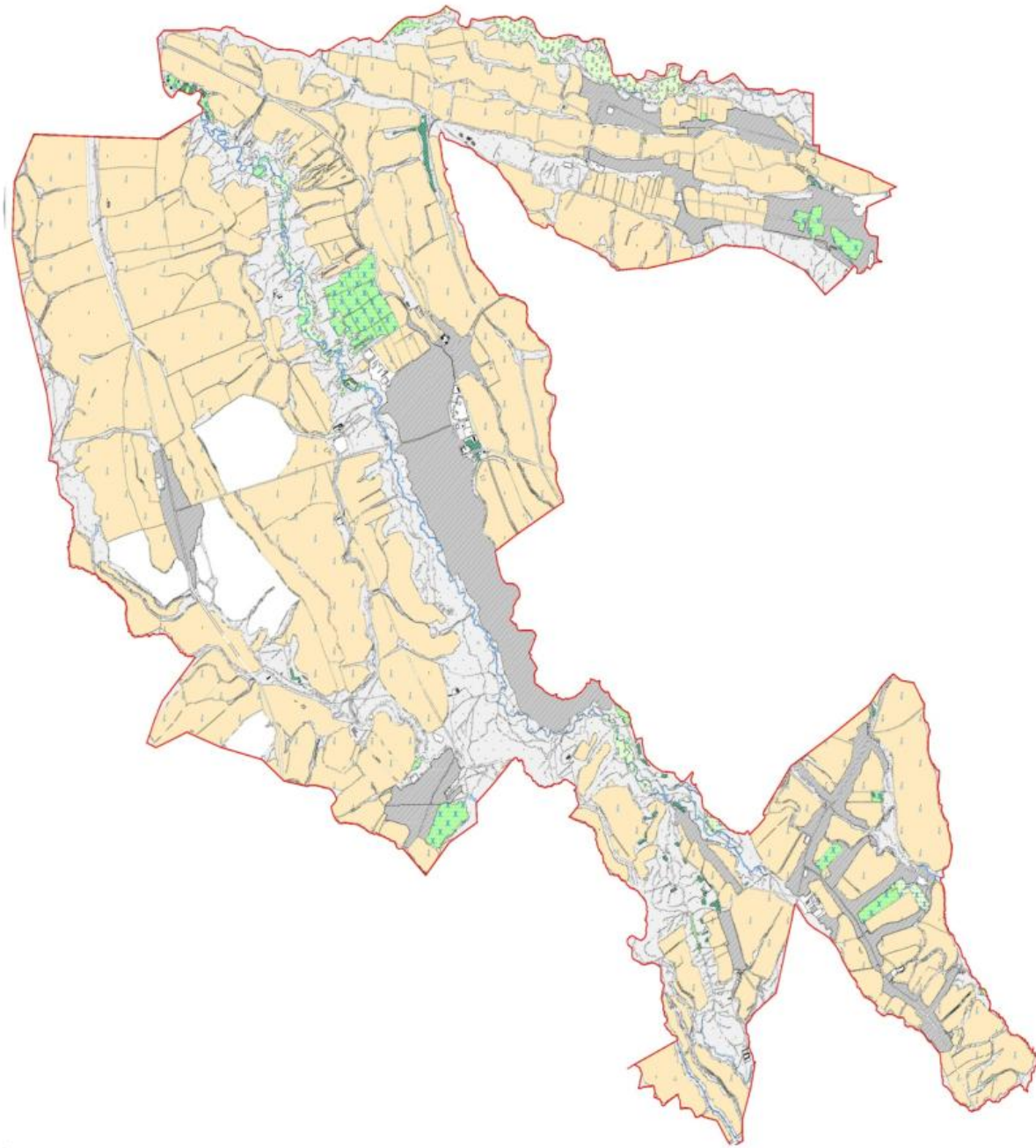
Ауыл шаруашылығы жануарларының мал басына шаққандағы жайылымның қажеттілігі туралы кестесі:

№	Елді мекендердегі жалпы	Мал басы мен қажетті жайылымдық жер көлемі, гектар			

№	Елді мекендер	жайылымның жер көлемі, гектар	Жылқы	Гектар нормасы	Қажетті жайылым, гектар	Ірі қара мал	
1	2	3	4	5	6	7	
1	Көлкент	350	2774	9	24966	1904	
2	Жаңа тұрмыс	75	69	9	621	572	
3	Ақсуабад	75	1098	9	9882	1692	
4	М.Оразалиев	400	74	9	666	821	
5	Ханқорған	75	109	9	981	477	
6	Қосбұлақ	89	1013	9	9117	1353	
7	Теспе	460	146	9	1314	559	
8	Шапырашты	149	201	9	1809	468	
	Барлығы:	1674	5484	9	49356	7846	
Гектар нормасы	Қажетті жайылым, гектар	Ұсақ мал	Гектар нормасы	Қажетті жайылым, гектар	Түйе	Гектар нормасы	Қажетті жайылым, гектар
8	9	10	11	12	13	14	15
8	15232	1818	2	3636	-	-	-
8	4576	1538	2	3076	-	-	-
8	13536	1547	2	3094	-	-	-
8	6568	1663	2	3326	-	-	-
8	3816	1985	2	3970	-	-	-
8	10824	2721	2	5442	-	-	-
8	4472	1757	2	3514	-	-	-
8	3744	1862	2	3724	-	-	-
8	62768	14891	2	29782	-	9	-
Жалпы қажет жайылым жер көлемі, гектар				Елді мекендердің жалпы жайылыммен қажетті жайылымның айырмасы,(-,+)			
16				17			
43834				-43484			
8273				-8198			
26512				-26437			

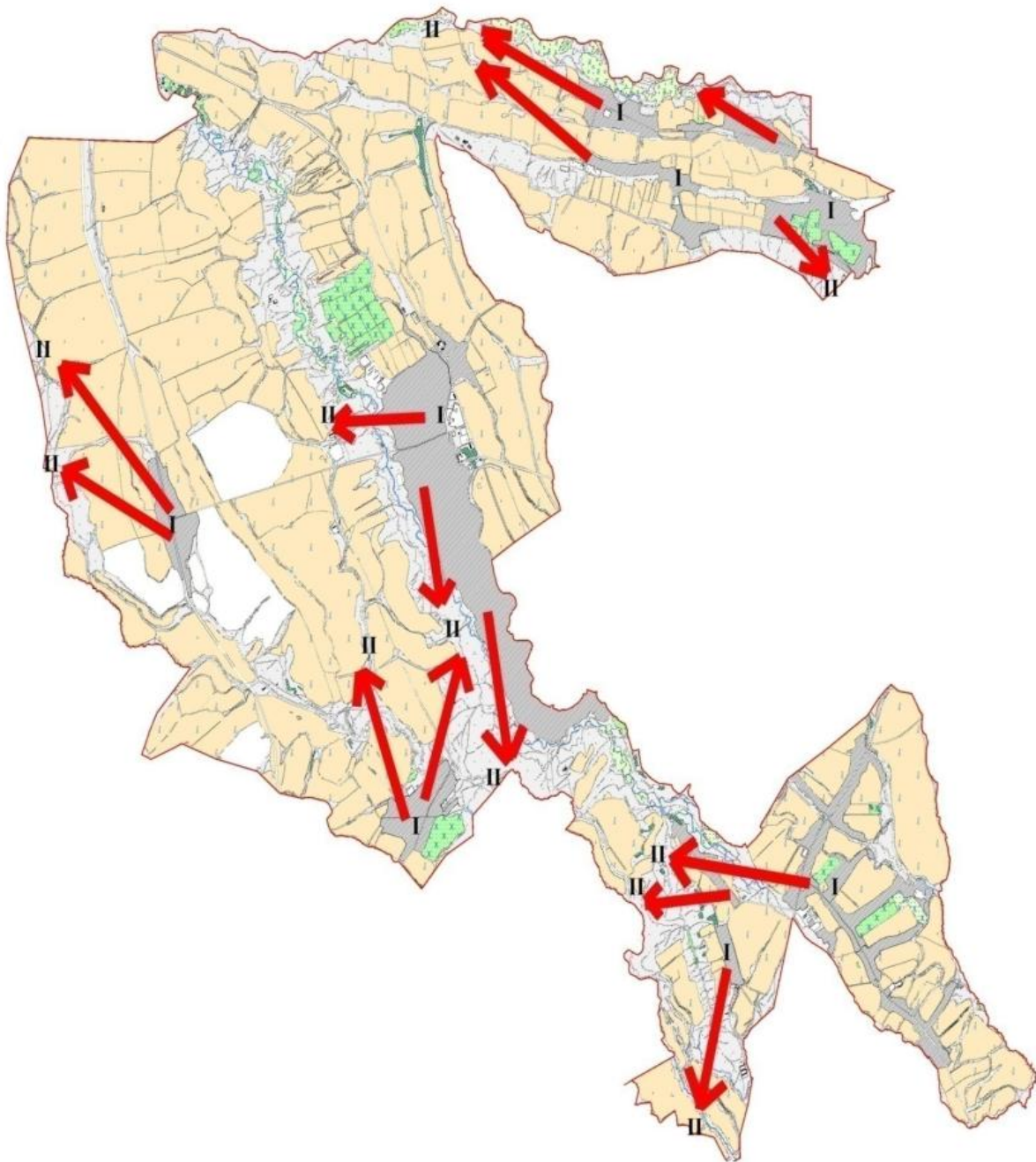
10560	-10160
8767	-8692
25383	-25294
9300	-8840
9277	-9128
141906	-140232

Сайрам ауданы, Көлкент ауылдық округі бойынша құқықтық белгідейтін құжаттар негізінде жер санаттары, жер учаскелерінің меншік иелері және жер пайдаланушылар белінісінде әкімшілік- аумақтық бірлік аумағында жайылымдардың орналасу схемасы (картасы)



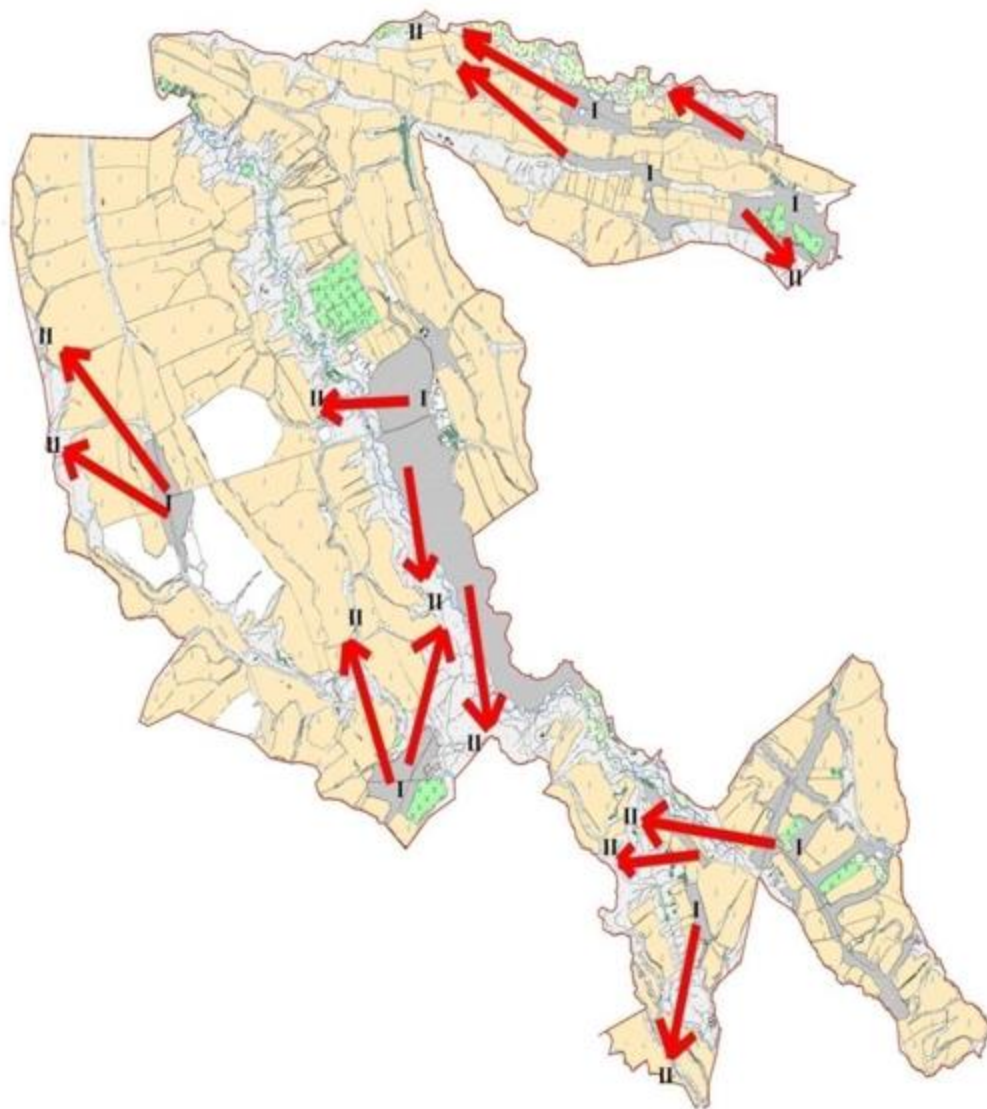
Жер санаттары:
округтің барлық жер көлемі: 9826 гектар
оның ішінде ауыл шаруашылық жерлер: 5437 гектар
жалпы егістік: 3626 гектар
оның ішінде суармалы жерлер: 1554 гектар
жайылымдық жерлер: 1674 гектар

Сайрам ауданы, Көлкент ауылдық округі бойынша жайылым айналымдарының қолайлы схемасы және жайылымдардың сыртқы, ішкі шекаралары мен алаңдары, жайылымдық инфрақұрылым объектілері белгіленген картасы



- Шартты белгілер:
- I-Елді мекен жерлері
 - II-Сәуір-тамыз айларында мал жайылатын жайылым
 - III-Тамыз-қыркүйек айларында мал жайылатын жайылым
 - Жайылымдық инфрақұрылым объектілері (өзендер)

Сайрам ауданы, Көлкент ауылдық округі бойынша ауыл шаруашылығы жануарларын жаюдың және айдаудың маусымдық маршруттарын белгілейтін жайылымдарды пайдалану жөніндегі күнтізбелік графигі



Шартты белгілер:

I-Елді мекен жерлері

II-Сәуір-тамыз айларында мал жайылатын жайылым

III-Тамыз-қыркүйек айларында мал жайылатын жайылым

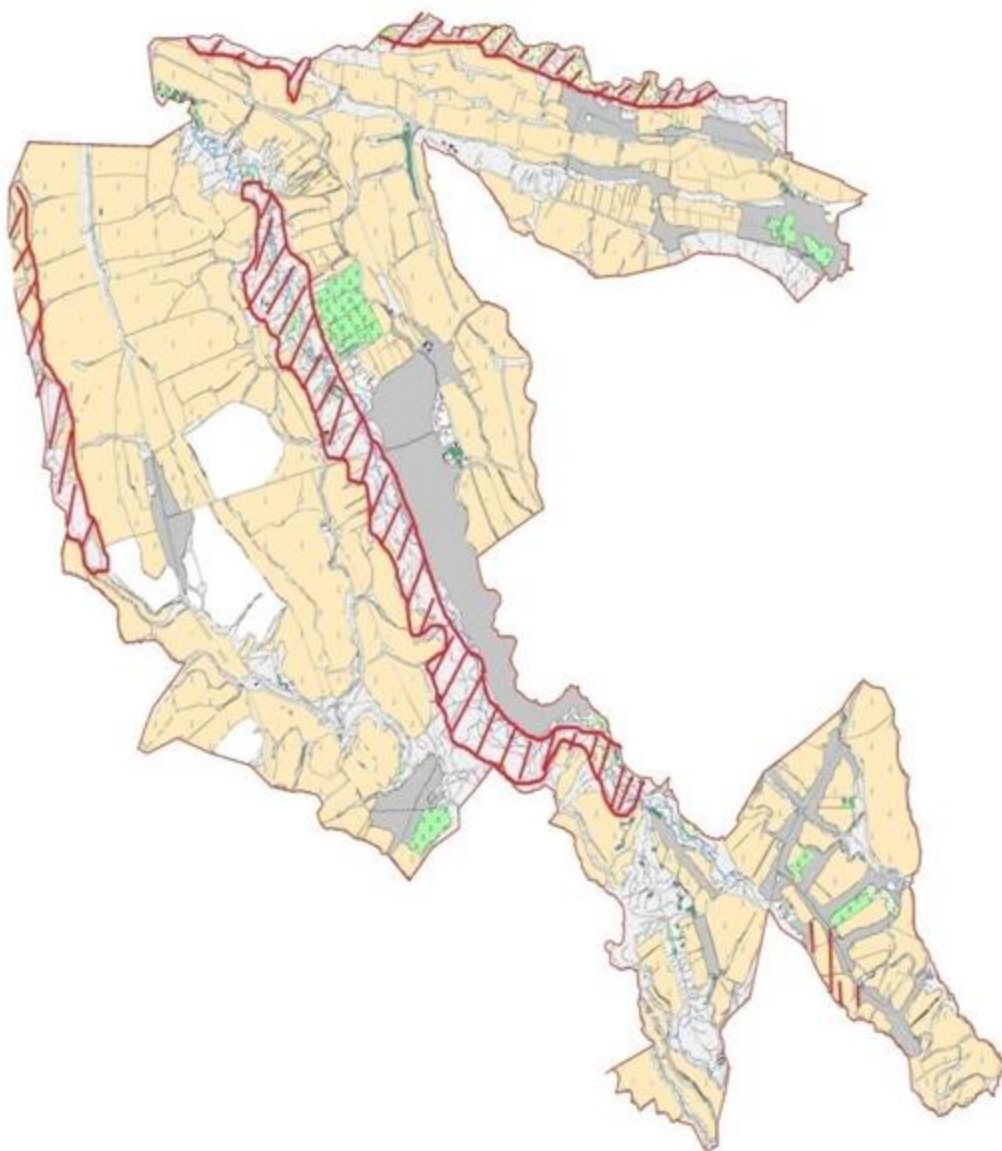
→ Ауыл шаруашылығы жануарларын жаюдың және айдаудың маусымдық маршрут белгісі

Сайрам ауданы, Көлкент ауылдық округі бойынша жайылым пайдаланушылардың су тұтыну нормасына сәйкес жасалған су көздеріне қол жеткізу схемасы



- Шартты белгілер:
— Су көздері (өзендер)
→ Су көздеріне қол жеткізу схемасы

Сайрам ауданы, Көлкент ауылдық округі бойынша жайылымы жоқ және (немесе) заңды тұлғалардың ауыл шаруашылығы жануарларының мал басын орналастыру үшін жайылымдарды қайта бөлу және оны берілетін ауыл маңындағы және шалғайдағы жайылымдарға ауыстыру схемасы



9. Құтарыс ауылдық округі.

Орталығы – Құтарыс ауылы.

Елдімекендері - Құтарыс, Ақарыс, Оймауыт, Қызыл жар

Халық саны - 5771 адам.

Округтің жалпы жер көлемі - 5333 гектар.

Оның ішінде:

ауыл шаруашылық жер - 3228 гектар;

жалпы егістік - 2628 гектар.

Оның ішінде суғармалы жер – 928 гектар;

жайылымдық жер - 542 гектар.

Елді мекендер бойынша ауыл шаруашылығы жануарлары мал басының саны туралы деректер.

№	Елді мекен	Түйе	Жылқы	Ірі кара мал	Ұсақ мал
1	Құтарыс	-	675	1921	4296
2	Ақарыс	-	320	1342	2098
3	Оймауыт	-	1283	1159	3738
4	Қызыл жар	-	33	167	81
	Барлығы:	-	2311	4589	10213

Ветеринариялық-санитариялық мекемелер туралы деректер:

№	Ауыл округі	Ветеринариялық станциялар	Ұсақ малдарды шомылдыру орындары	Жасанды ұрықтандыру пунктері	Биотермиялық шұңқырлар
1	Құтарыс	-	1	1	-
2	Ақарыс	1	-	-	-
3	Оймауыт	-	-	-	-
4	Қызыл жар	-	1	-	-
	Барлығы:	1	2	1	-

Ауыл шаруашылығы жануарларын жаюдың және айдаудың маусымдық маршруттарын белгілейтін жайылымдарды пайдалану жөніндегі күнтізбелік графигі. Сонымен қатар жайылымның кезеңінің ұзақтығы:

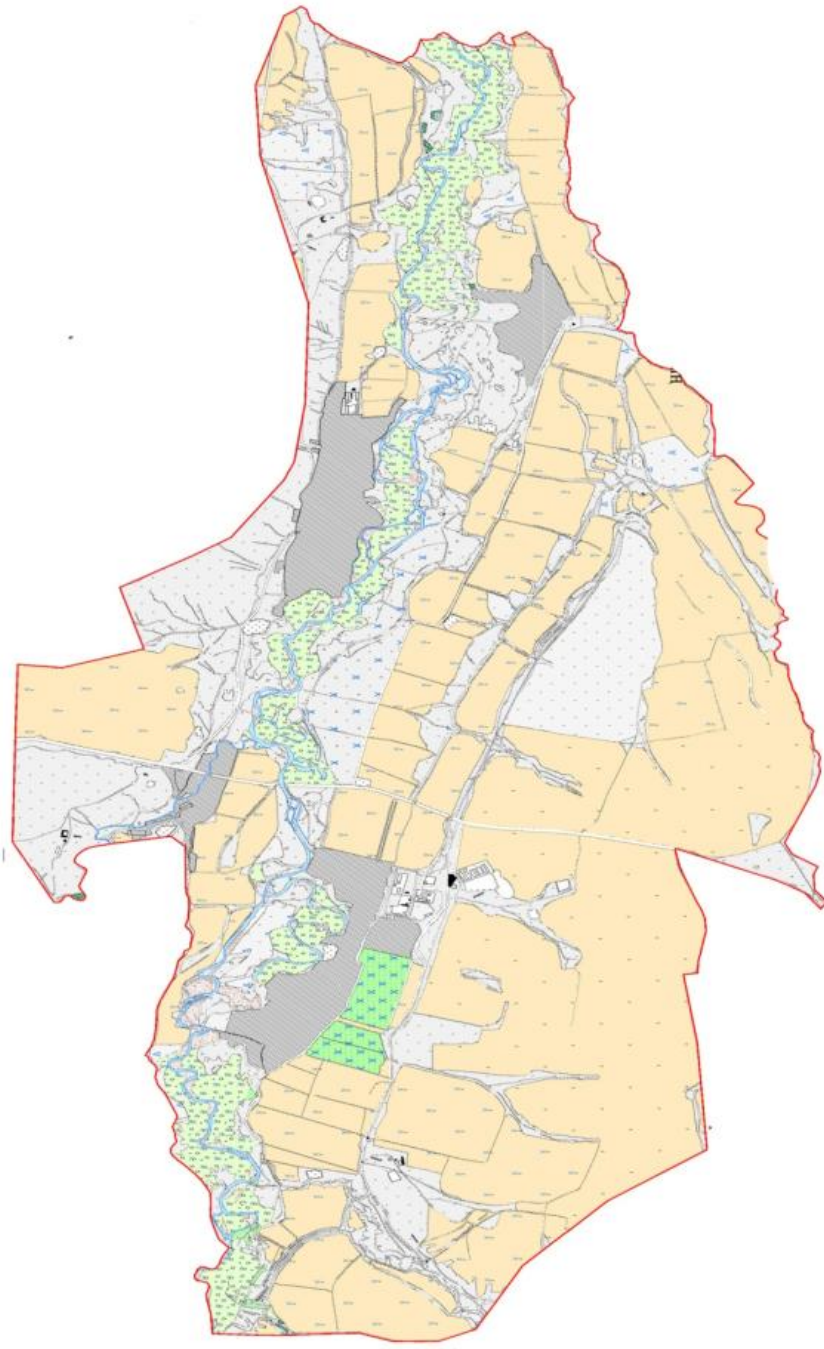
№	Жайылым аймаққа малдардың айдап шығарылу мерзімі	Жайылым аймаққа шығарылған малдардың қайтарылу мерзімі	Ескерту
1	Сәуір - мамыр	Тамыз - қазан	

Ауыл шаруашылығы жануарларының мал басына шаққандағы жайылымның қажеттілігі туралы кестесі:

№	Елді мекендер	Е л д і мекендердегі ж а л п ы жайылымның жер көлемі, гектар	Мал басы мен қажетті жайылымдық жер көлемі, гектар			
			Жылқы	Гектар нормасы	Қажетті жайылым, гектар	Ірі кара мал
1	2	3	4	5	6	7
1	Құтарыс	542	675	9	6075	721
2	Ақарыс	-	320	9	2880	560

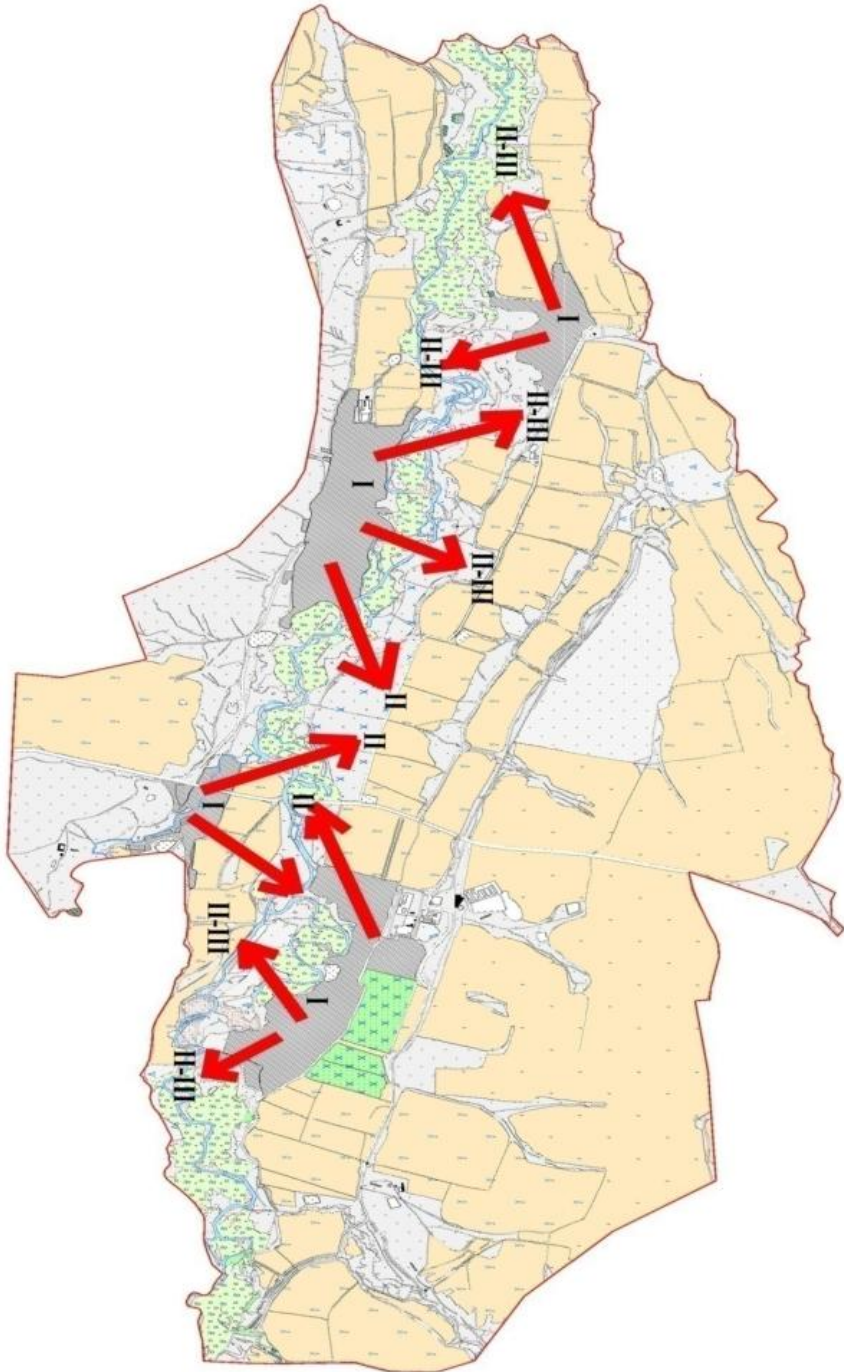
3	Оймау ыт	-	1283	9	11547	484
4	Қызыл жар	-	33	9	297	70
	Барлығы:	542	2311	9	20799	1835
Гектар нормас ы	Қажетті жайылым, гектар	Ұсақ мал	Гектар нормас ы	Қажетті жайылым, гектар	Жалпы қажет жайыл ым жер көлемі, гектар	Е л д і мекендердің жалпы жайылыммен қажетті жайылымның айырмасы, (-,+)
8	9	10	11	12		14
8	5768	4296	2	8592	20435	-19893
8	4480	2098	2	4196	11556	-11556
8	3872	3738	2	7476	22895	-22895
8	560	81	2	162	1019	-1019
8	14680	10213	2	20426	55905	-55363

Сайрам ауданы, Құтарыс ауылдық округі бойынша құқықтық белгідейтін құжаттар негізінде жер санаттары, жер учаскелерінің меншік иелері және жер пайдаланушылар белінісінде әкімшілік- аумақтық бірлік аумағында жайылымдардың орналасу схемасы (картасы)



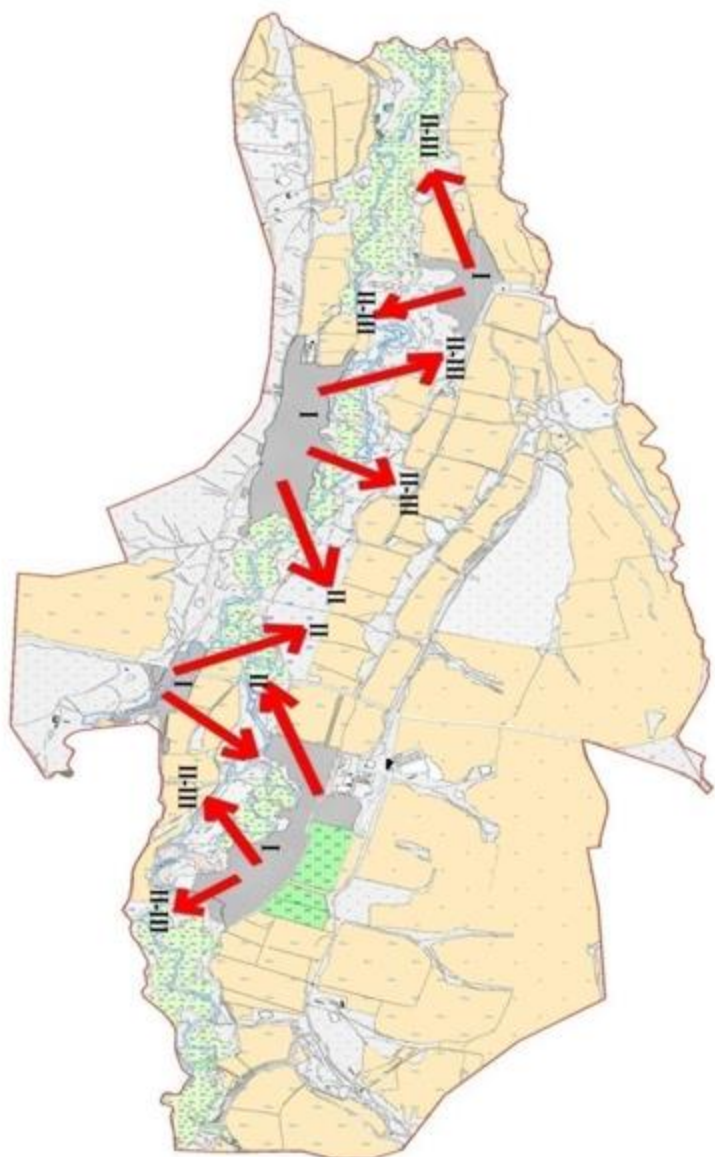
Жер санаттары:
округтің барлық жер көлемі: 5333 гектар
оның ішінде ауыл шаруашылық жерлер: 3228 гектар
жалпы егістік: 2628 гектар
оның ішінде суармалы жерлер: 928 гектар
жайылымдық жерлер: 542 гектар

Сайрам ауданы, Құтарыс ауылдық округі бойынша жайылым айналымдарының қолайлы схемасы және жайылымдардың сыртқы, ішкі шекаралары мен алаңдары, жайылымдық инфрақұрылым объектілері белгіленген картасы



Шартты белгілер:
I-Елді мекен жерлері
II-Сәуір-тамыз айларында мал жайылатын жайылым
III-Тамыз-қыркүйек айларында мал жайылатын жайылым
Жайылымдық инфрақұрылым объектілері (өзендер)

Сайрам ауданы, Құтарыс ауылдық округі бойынша ауыл шаруашылығы жануарларын жаюдың және айдаудың маусымдық маршруттарын белгілейтін жайылымдарды пайдалану жөніндегі күнтізбелік графигі



Шартты белгілер:

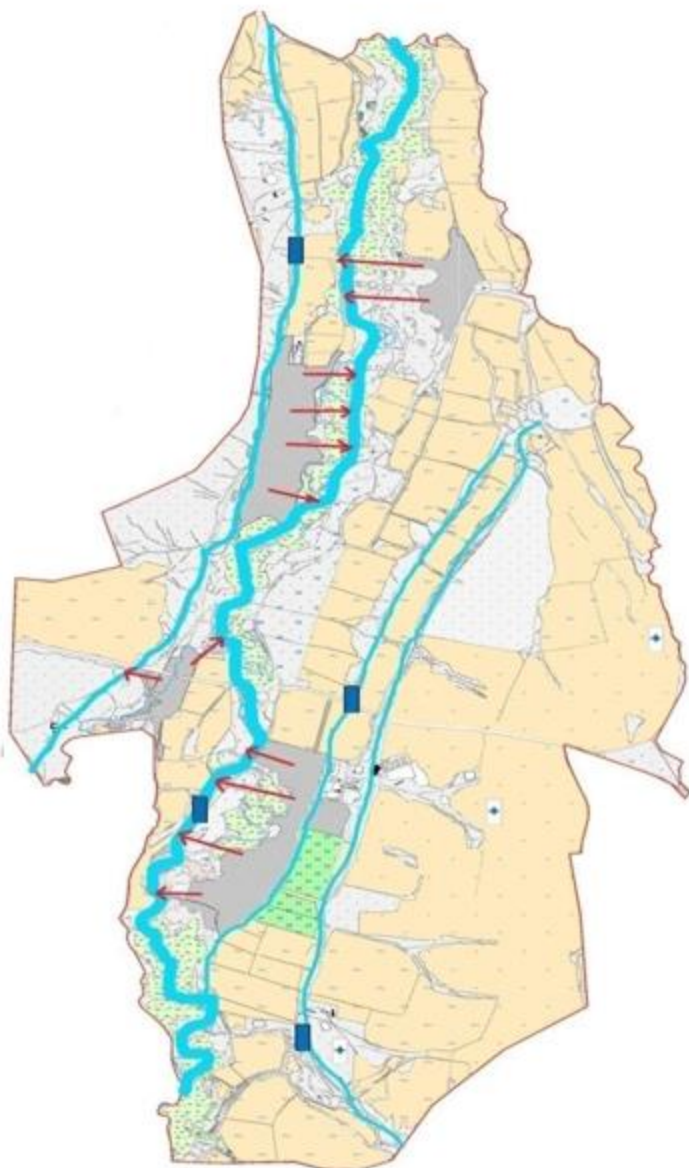
I-Елді мекен жерлері

II-Сәуір-тамыз айларында мал жайылатын жайылым

III-Тамыз-қыркүйек айларында мал жайылатын жайылым

→ Ауыл шаруашылығы жануарларын жаюдың және айдаудың маусымдық маршрут белгісі

Сайрам ауданы, Құтарыс ауылдық округі бойынша жабылым
пайдаланушылардың су тұтыну нормасына сәйкес жасалған су көздеріне
қол жеткізу схемасы



- Шартты белгілер:
- Су көздері (өзендер)
 - Су көздеріне қол жеткізу схемасы

Сайрам ауданы, Құтарыс ауылдық округі бойынша жайылымы жоқ және (немесе) заңды тұлғалардың ауыл шаруашылығы жануарларының мал басын орналастыру үшін жайылымдарды қайта бөлу және оны берілетін ауыл маңындағы және шалғайдағы жайылымдарға ауыстыру схемасы



- Шартты белгілер:
- Жайылымы жоқ тұлғаларға малын жаю үшін берілетін ауыл маңындағы жайылым
 - Жайылымы жоқ тұлғаларға малын жаю үшін берілетін шалғайдағы жайылым

10. Қарамұрт ауылдық округі.

Орталығы – Қарамұрт ауылы.

Елді мекендері- Қарамұрт, Низамабад.

Халық саны - 11545 адам.

Округтің жалпы жер көлемі - 10135 гектар.

Оның ішінде:

ауыл шаруашылық жер - 7552 гектар;

жалпы егістік - 4795 гектар.

Оның ішінде: суармалы жер - 2263 гектар;

жайылымдық жер - 2464 гектар.

Елді мекендер бойынша ауыл шаруашылығы жануарлары мал басының саны туралы деректер.

№	Елді мекен	Түйе	Жылқы	Ірі қара мал	Ұсақ мал
1	Қарамұрт		2072	13855	14458
2	Низамабад		434	2920	981
	Барлығы:	-	2506	16775	15349

Ветеринариялық-санитариялық мекемелер туралы деректер:

№	Ауыл округі	Ветеринариялық станциялар	Ұсақ малдарды шомылдыру орындары	Жасанды ұрықтандыру пунктері	Биотермиялық шұңқырлар
1	Қарамұрт	1	1	1	1
2	Низамабад	-	-	-	-
	Барлығы:	1	1	1	1

Ауыл шаруашылығы жануарларын жаюдың және айдаудың маусымдық маршруттарын белгілейтін жайылымдарды пайдалану жөніндегі күнтізбелік графигі. Сонымен қатар жайылым кезеңінің ұзақтығы:

№	Жайылым аймаққа малдардың айдап шығарылу мерзімі	Жайылым аймаққа шығарылған малдардың қайтарылу мерзімі	Ескерту
1	Сәуір-мамыр	Тамыз-қазан	

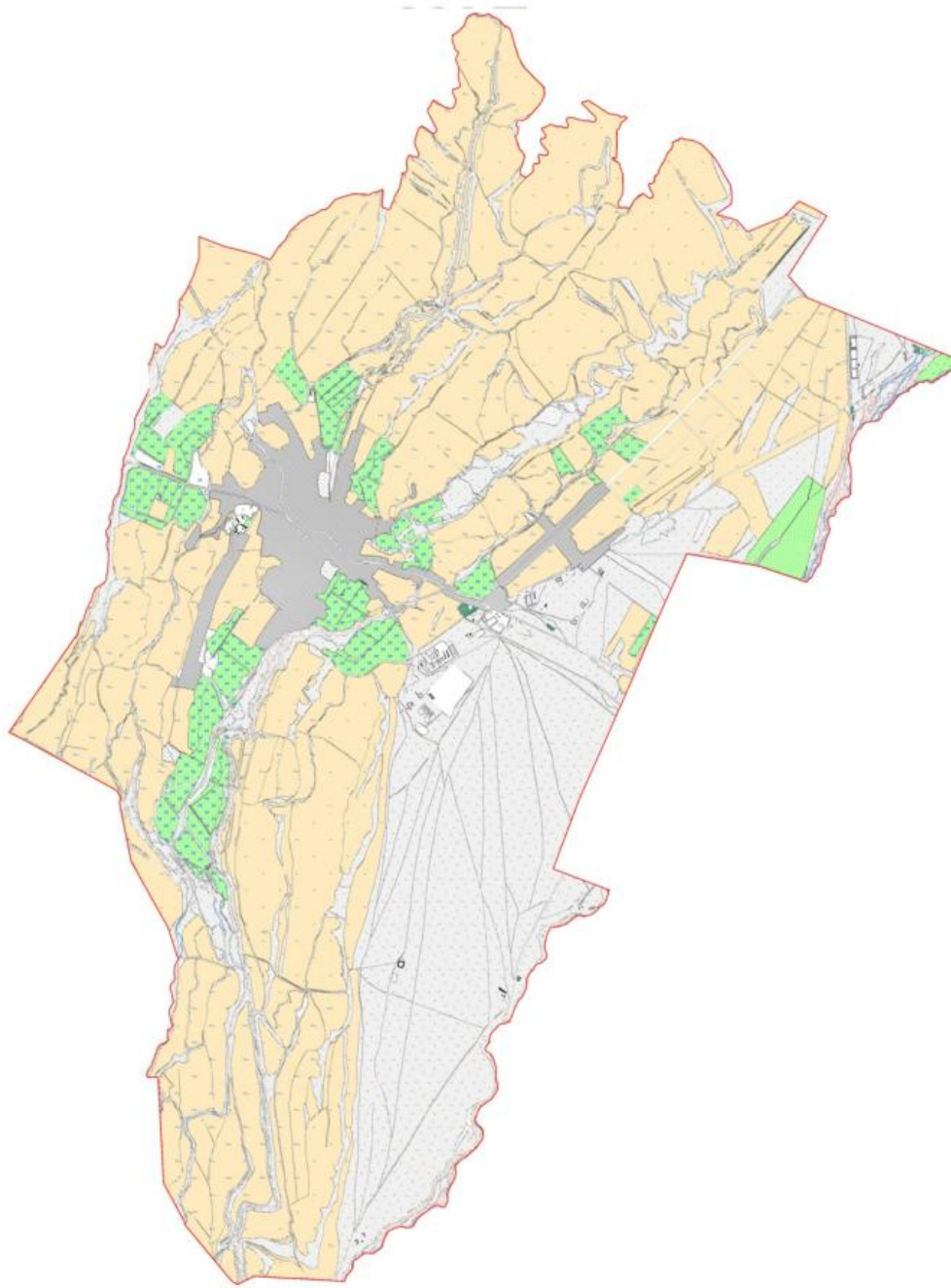
Ауыл шаруашылығы жануарларының мал басына шаққандағы жайылымның қажеттілігі туралы кестесі:

№	Елді мекендер	Елді мекендердегі жалпы жайылымның жер көлемі, гектар	Мал басы мен қажетті жайылымдық жер көлемі, гектар			
			Жылқы	Гектар нормасы	Қажетті жайылым, гектар	Ірі қара мал
1	2	3	4	5	6	7
1	Қарамұрт	1821	2072	9	18648	6082
2	Низамабад	643	434	9	3906	628
	Барлығы:	2464	2506	9	22554	6710

Гектар	Қажетті жайылым, гектар	Ұсақ мал	Гектар нормасы	Түйе	Гектар	Қажетті жайылым
--------	-------------------------	----------	----------------	------	--------	-----------------

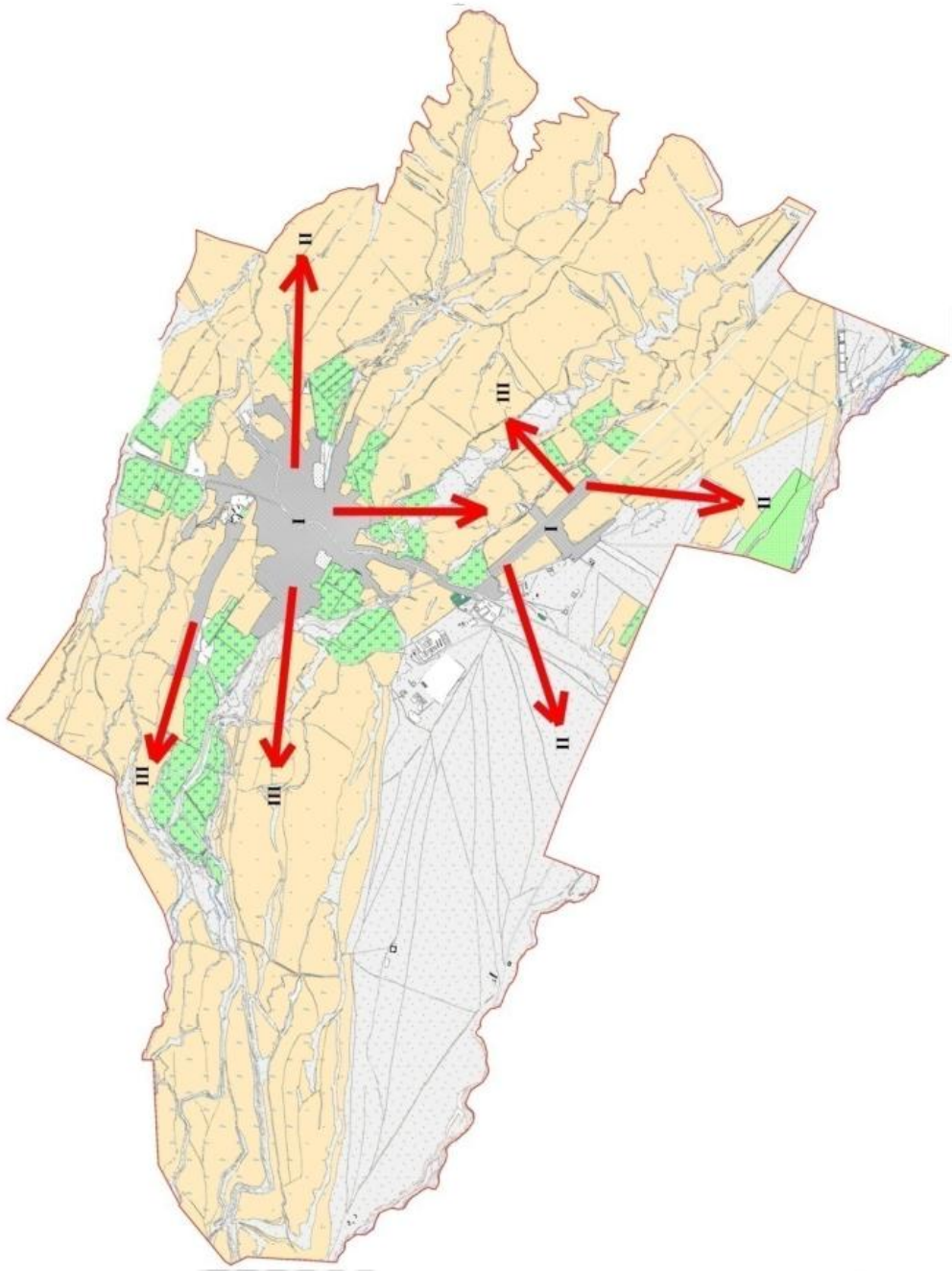
норма сы				Қажетті жайылым, гектар		норма сы	гекта р
8	9	10	11	12	13	14	15
8	48656	14368	2	28736	-	9	-
8	5024	981	2	1962	-	9	-
8	53680	15349	2	30698	-	9	-
Жалпы қажет жайылым жер көлемі, гектар			Елді мекендердің жалпы жайылыммен қажетті жайылымның айырмасы, (-,+)				
16			17				
96040			-94219				
10892			-10249				
106932			-104468				

Сайрам ауданы, Қарамұрт ауылдық округі бойынша құқықтық белгідейтін құжаттар негізінде жер санаттары, жер учаскелерінің меншік иелері және жер пайдаланушылар белінісінде әкімшілік- аумақтық бірлік аумағында жайылымдардың орналасу схемасы (картасы)



Жер санаттары:
округтің барлық жер көлемі: 10135 гектар
оның ішінде ауыл шаруашылық жерлер: 7552 гектар
жалпы егістік: 4795 гектар
оның ішінде суармалы жерлер: 2263 гектар
жайылымдық жерлер: 2464 гектар

Сайрам ауданы, Қарамұрт ауылдық округі бойынша жайылым айналымдарының қолайлы схемасы және жайылымдардың сыртқы, ішкі шекаралары мен алаңдары, жайылымдық инфрақұрылым объектілері белгіленген картасы



Шартты белгілер:

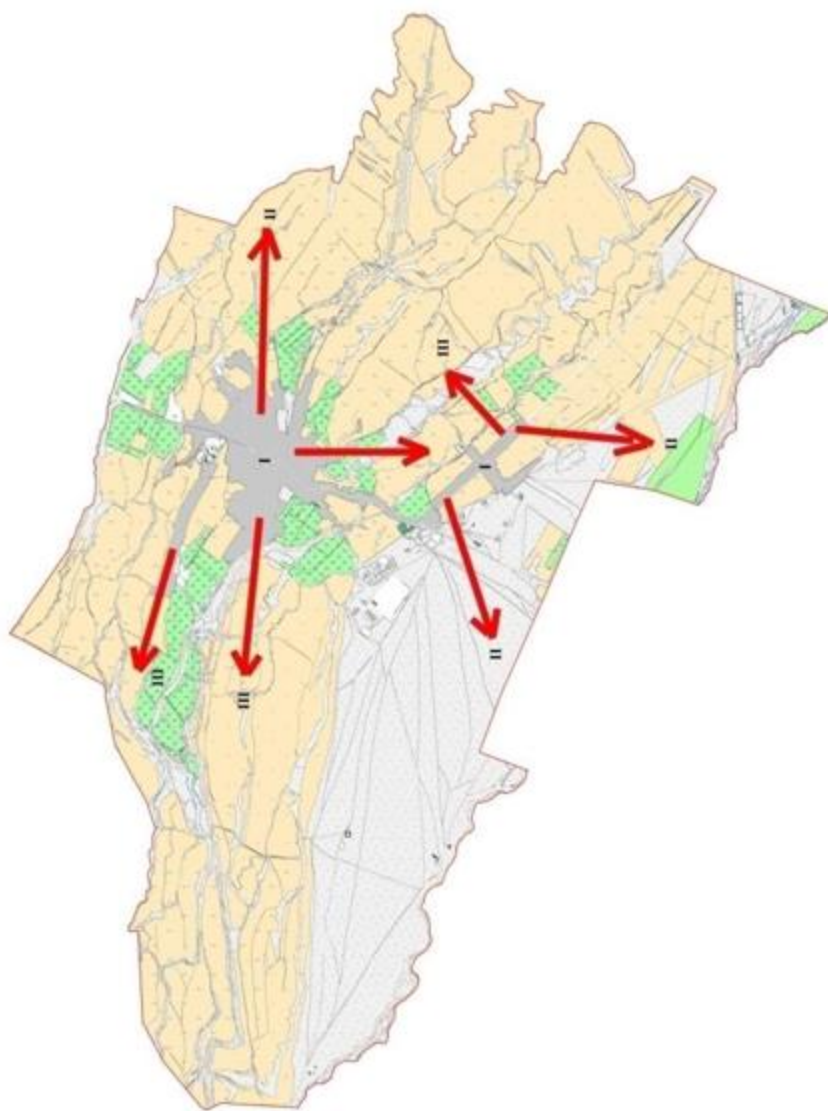
I-Елді мекен жерлері

II-Сәуір-тамыз айларында мал жайылатын жайылым

III-Тамыз-қыркүйек айларында мал жайылатын жайылым

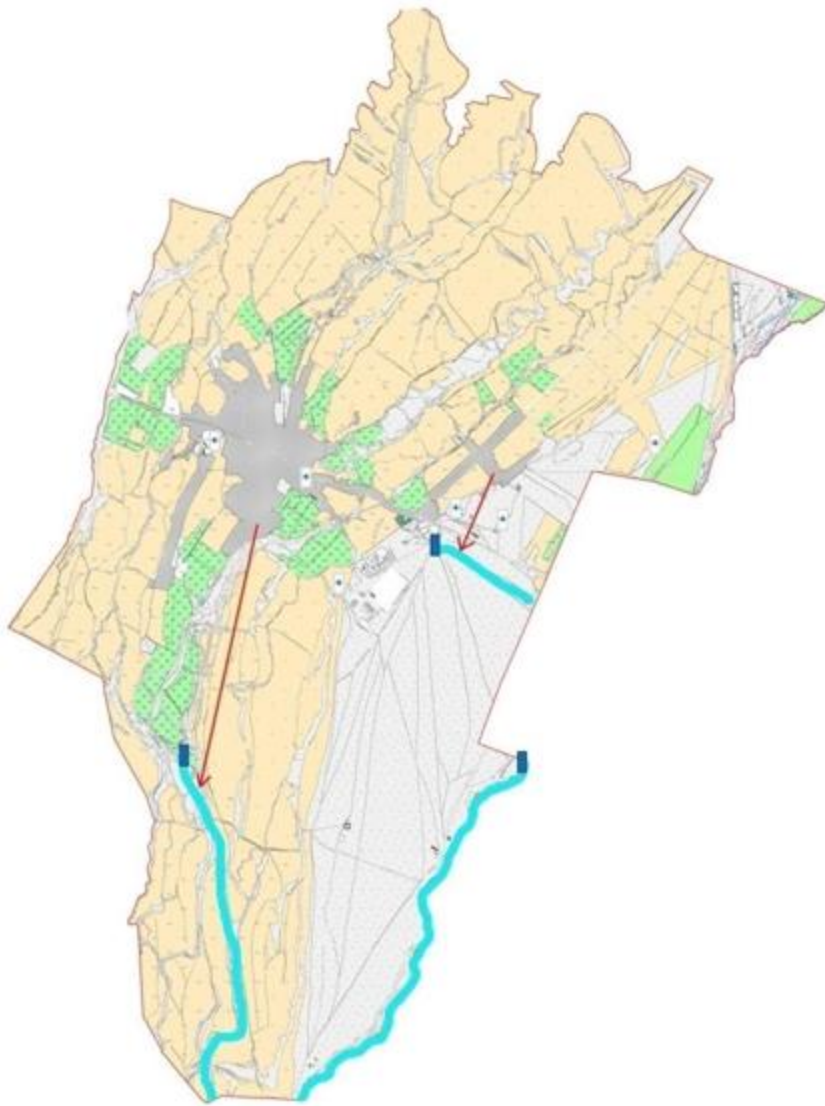
Жайылымдық инфрақұрылым объектілері (өзендер)

Сайрам ауданы, Қарамұрт ауылдық округі бойынша ауыл шаруашылығы жануарларын жаюдың және айдаудың маусымдық маршруттарын белгілейтін жайылымдарды пайдалану жөніндегі күнтізбелік графигі



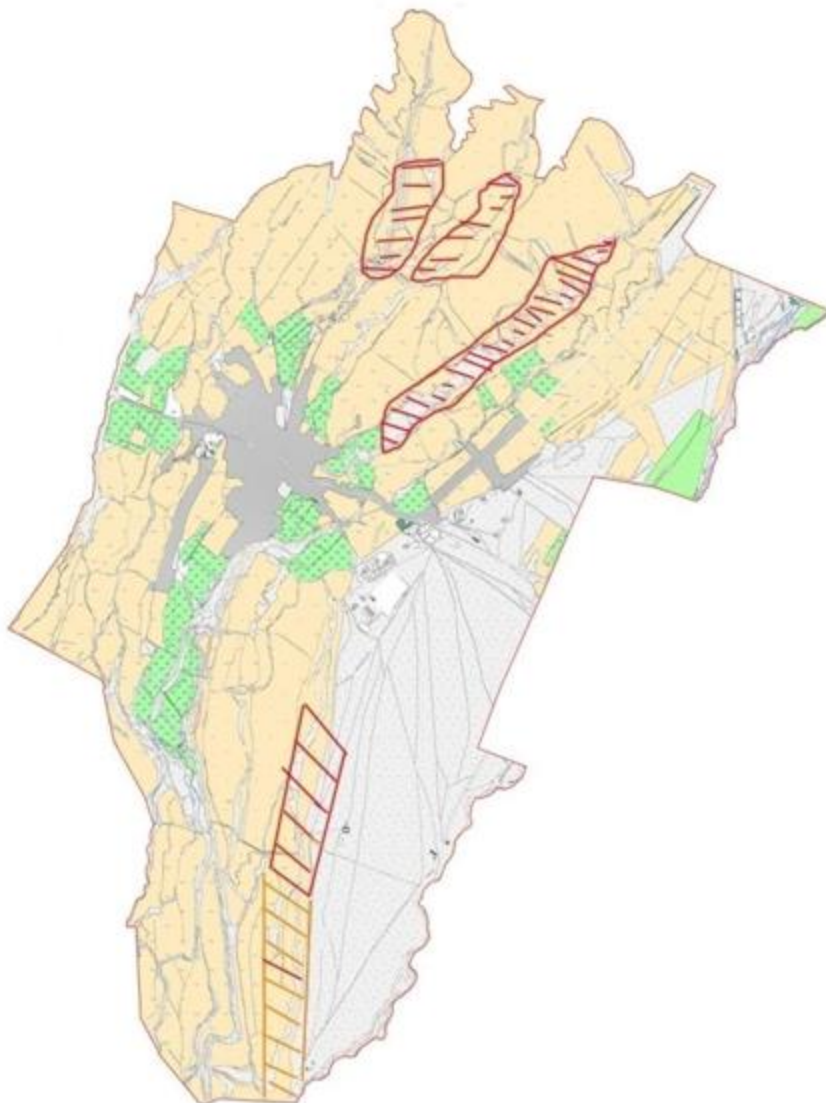
- Шартты белгілер:
I-Елді мекен жерлері
II-Сәуір-тамыз айларында мал жайылатын жайылым
III-Тамыз-қыркүйек айларында мал жайылатын жайылым
→ Ауыл шаруашылығы жануарларын жаюдың және айдаудың маусымдық маршрут белгісі

Сайрам ауданы, Қарамұрт ауылдық округі бойынша жайылым
пайдаланушылардың су тұтыну нормасына сәйкес жасалған су көздеріне
кол жеткізу схемасы



- Шартты белгілер:
- Су көздері (өзендер)
 - Су көздеріне кол жеткізу схемасы

Сайрам ауданы, Қарамұрт ауылдық округі бойынша жайылымы жоқ және (немесе) заңды тұлғалардың ауыл шаруашылығы жануарларының мал басын орналастыру үшін жайылымдарды қайта бөлу және оны берілетін ауыл маңындағы және шалғайдағы жайылымдарға ауыстыру схемасы



11. Манкент ауыл округі

Орталығы—Манкент ауылы.

Елдімекендері - Манкент, Ақ-қала

Халық саны - 34 050 адам.

Округтің жалпы жер көлемі - 10069гектар.

Оның ішінде:

ауыл шаруашылық жер - 4975 гектар;

жалпы егістік - 3727 гектар.

Оның ішінде: суармалы жер - 524 гектар;

жайылымдық жер - 794 гектар.

Елді мекендер бойынша ауыл шаруашылығы жануарлары мал басының саны туралы деректер.

№	Елді мекен	Түйе	Жылқы	Ірі кара мал	Ұсақ мал
1	Манкент	-	5009	29616	3260
2	Ақ-қала	-	2943	7735	1661
	Барлығы:	-	7952	37351	4921

Ветеринариялық-санитариялық мекемелер туралы деректер:

№	Ауыл округі	Ветеринариялық станциялар	Ұсақ малдарды шомылдыру орындары	Жасанды ұрықтандыру пунктері	Биотермиялық шұңқырлар
1	Манкент	-	-	1	1
2	Ақ-қала	-	1	-	-
	Барлығы:	-	1	1	1

Ауыл шаруашылығы жануарларын жаюдың және айдаудың маусымдық маршруттарын белгілейтін жайылымдарды пайдалану жөніндегі күнтізбелік графигі. Сонымен қатар жайылым кезеңінің ұзақтығы:

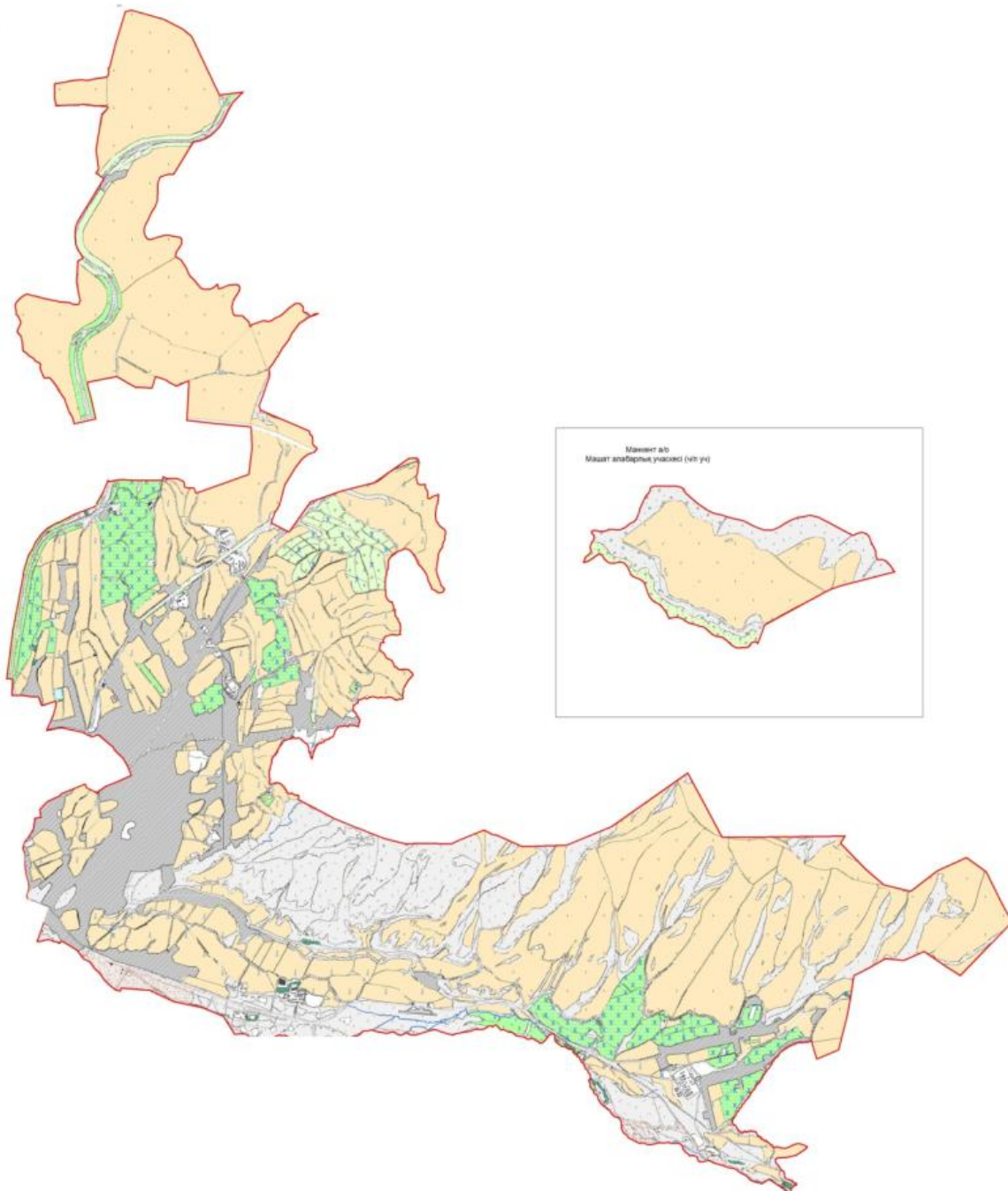
№	Жайылым аймаққа малдардың айдап шығарылу мерзімі	Жайылым аймаққа шығарылған малдардың қайтарылу мерзімі	Ескерту
1	Сәуір-мамыр	Қазан	

Ауыл шаруашылығы жануарларының мал басына шаққандағы жайылымның қажеттілігі туралы кестесі:

№	Елді мекендер	Елді мекендердегі жалпы жайылымның жер көлемі, гектар	Мал басы мен қажетті жайылымдық жер көлемі, гектар			
			Жылқы	Гектар нормасы	Қажетті жайылым, гектар	Ірі кара мал
1	2	3	4	5	6	7
1	Манкент	550	5009	9	45081	11334
2	Ақ-қала	244	2943	9	26487	3606
	Барлығы:	794	7952	9	71568	14940
					Жалпы қажет жайылым	Елді мекендердің жалпы жайылыммен

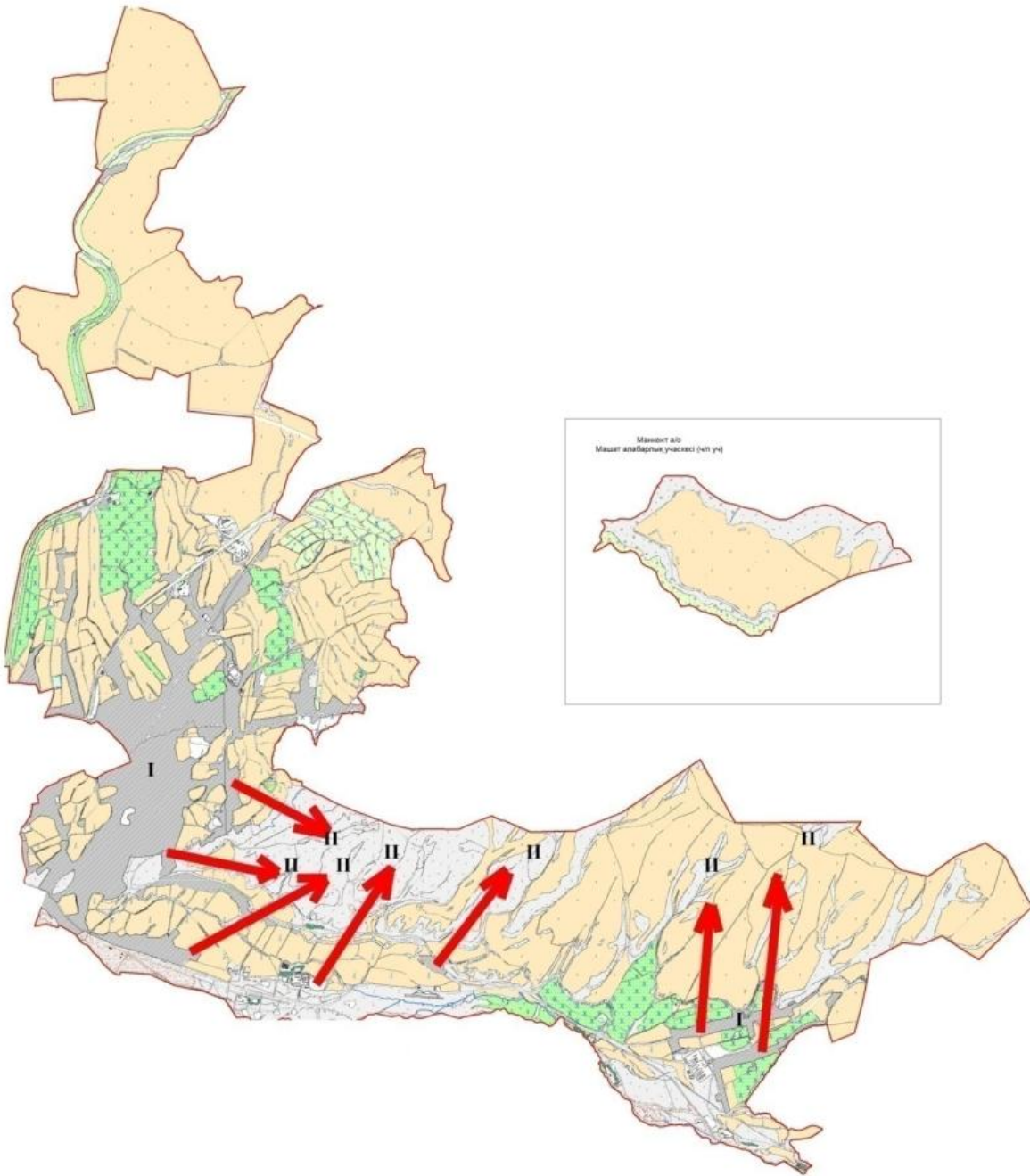
Гектар нормасы	Қажетті жайылым, гектар		Гектар нормасы	Қажетті жайылым, гектар	жер көлемі, гектар	қажетті жайылымның айырмасы, (-,+)
8	9	10	11	12	13	14
8	90672	3260	2	6520	142273	-141723
8	28848	1661	2	3322	58657	-58413
8	119520	4921	2	9842	200930	-200136

Сайрам ауданы, Манкент ауылдық округі бойынша құқықтық белгідейтін құжаттар негізінде жер санаттары, жер учаскелерінің меншік иелері және жер пайдаланушылар белінісінде әкімшілік- аумақтық бірлік аумағында жайылымдардың орналасу схемасы (картасы)



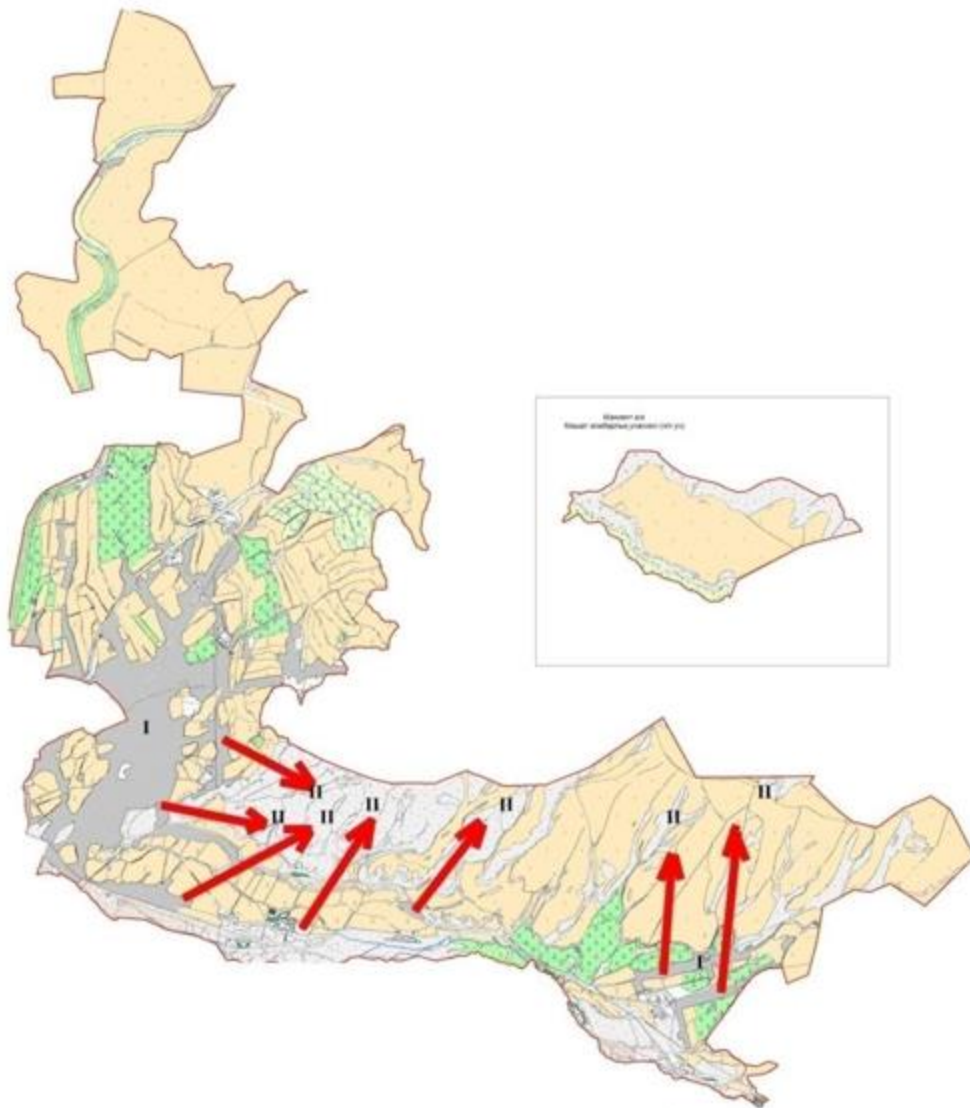
Жер санаттары:
округтің барлық жер көлемі: 10069 гектар
оның ішінде ауыл шаруашылық жерлер: 4975 гектар
жалпы егістік: 3727 гектар
оның ішінде суармалы жерлер: 524 гектар
жайылымдық жерлер: 794 гектар

Сайрам ауданы, Манкент ауылдық округі бойынша жайылым айналымдарының қолайлы схемасы және жайылымдардың сыртқы, ішкі шекаралары мен алаңдары, жайылымдық инфрақұрылым объектілері белгіленген картасы



Шартты белгілер:
I-Елді мекен жерлері
II-Сәуір-тамыз айларында мал жайылатын жайылым
III-Тамыз-қыркүйек айларында мал жайылатын жайылым
Жайылымдық инфрақұрылым объектілері (өзендер)

Сайрам ауданы, Манкент ауылдық округі бойынша ауыл шаруашылығы жануарларын жаюдың және айдаудың маусымдық маршруттарын белгілейтін жайылымдарды пайдалану жөніндегі күнтізбелік графигі



Шартты белгілер:

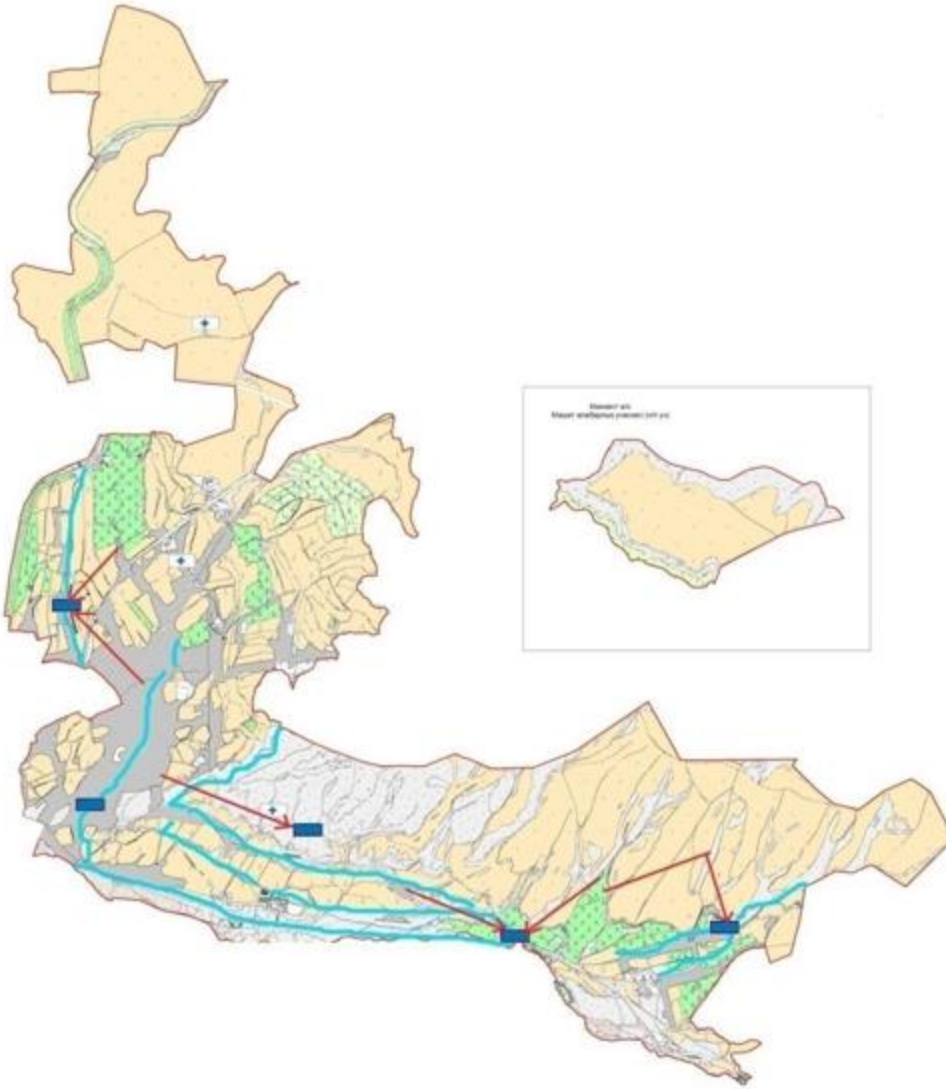
I-Елді мекен жерлері

II-Сәуір-тамыз айларында мал жайылатын жайылым

III-Тамыз-қыркүйек айларында мал жайылатын жайылым

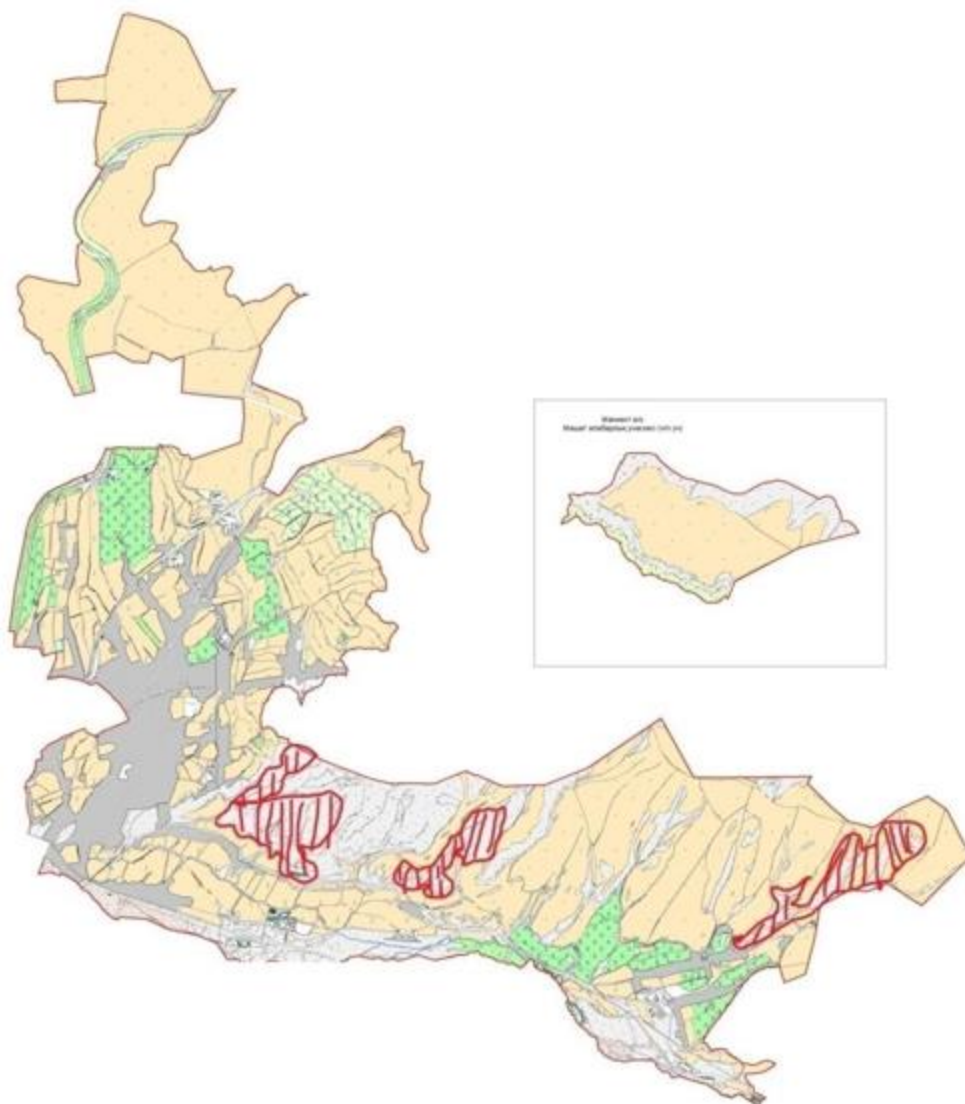
→ Ауыл шаруашылығы жануарларын жаюдың және айдаудың маусымдық маршрут белгісі

Сайрам ауданы, Манкент ауылдық округі бойынша жайылым пайдаланушылардың су тұтыну нормасына сәйкес жасалған су көздеріне қол жеткізу схемасы



- Шартты белгілер:
- Су көздері (өзендер)
 - Су көздеріне қол жеткізу схемасы

Сайрам ауданы, Манкент ауылдық округі бойынша жайылымы жоқ және (немесе) заңды тұлғалардың ауыл шаруашылығы жануарларының мал басың орналастыру үшін жайылымдарды қайта бөлу және оны берілетін ауыл маңындағы және шалғайдағы жайылымдарға ауыстыру схемасы



Шартты белгілер:
Жайылымы жоқ тұлғаларға малын жаю үшін берілетін ауыл маңындағы жайылым
Жайылымы жоқ тұлғаларға малын жаю үшін берілетін шалғайдағы жайылым