

Келес ауданының жайылымдарды басқару және оларды пайдалану жөніндегі 2020-2021 жылдарға арналған жоспарын бекіту туралы

Мерзімі біткен

Түркістан облысы Келес аудандық мәслихатының 2020 жылғы 28 қазандағы № 32-240-VI шешімі. Түркістан облысының Әділет департаментінде 2020 жылғы 14 желтоқсанда № 5947 болып тіркелді. Мерзімі өткендіктен қолданыс тоқтатылды

Қазақстан Республикасының 2001 жылғы 23 қаңтардағы "Қазақстан Республикасындағы жергілікті мемлекеттік басқару және өзін-өзі басқару туралы" Заңының 6 бабының 1 тармағының 15) тармақшасына және Қазақстан Республикасының 2017 жылғы 20 ақпандағы "Жайылымдар туралы" Заңының 8 бабының 1) тармақшасына сәйкес, Келес аудандық мәслихаты ШЕШІМ ҚАБЫЛДАДЫ :

1. Келес ауданының жайылымдарды басқару және оларды пайдалану жөніндегі 2020-2021 жылдарға арналған жоспары қосымшаға сәйкес бекітілсін.

2. "Келес аудандық мәслихат аппараты" мемлекеттік мекемесі Қазақстан Республикасының заңнамасында белгіленген тәртіппен:

1) осы мәслихат шешімі қол қойылған күнінен бастап күнтізбелік жиырма күн ішінде электронды түрде қазақ және орыс тілдерінде "Қазақстан Республикасының Заңнама және құқықтық ақпарат институты" шаруашылық жүргізу құқығындағы республикалық мемлекеттік кәсіпорнына Қазақстан Республикасы нормативтік құқықтық актілерінің эталондық бақылау банкіне ресми жариялау және енгізу үшін жолданылуын;

2) осы шешімді оны ресми жарияланғаннан кейін Келес ауданының мәслихатының интернет-ресурсына орналастыруды қамтамасыз етсін.

Ескерту. 2-тармаққа өзгеріс енгізілді - Түркістан облысы Келес аудандық мәслихатының 09.12.2021 № 9-80-VII шешімімен (алғашқы ресми жарияланған күнінен кейін күнтізбелік он күн өткен соң қолданысқа енгізіледі).

3. Осы шешім алғашқы ресми жарияланған күнінен кейін күнтізбелік он күн өткен соң қолданысқа енгізіледі.

Аудандық мәслихат сессиясының төрағасы

Аудандық мәслихат хатшысы

Р. Султанов

А. Тотиков

Келес аудандық мәслихатының

2020 жылғы 28 қазандағы

№ 32-240-VI шешіміне

қосымша

Келес ауданының жайылымдарды басқару және оларды пайдалану жөніндегі 2020-2021 жылдарға арналған жоспары

Осы Келес ауданы бойынша 2020-2021 жылдарға арналған жайылымдарды басқару және оларды пайдалану жөніндегі жоспар (бұдан әрі - Жоспар) Қазақстан Республикасының 2017 жылғы 20 ақпандағы "Жайылымдар туралы", 2001 жылғы 23 қаңтардағы "Қазақстан Республикасындағы жергілікті мемлекеттік басқару және өзін-өзі басқару туралы" Заңдарына, Қазақстан Республикасы Премьер-Министрінің орынбасары-Қазақстан Республикасы Ауыл шаруашылығы министрінің 2017 жылғы 24 сәуірдегі № 1736 "Жайылымдарды ұтымды пайдалану қағидаларын бекіту туралы" бұйрығына (Қазақстан Республикасының Әділет министрлігінде 28 сәуір 2017 жылы № 15090 тіркелген), Қазақстан Республикасы Ауыл шаруашылығы министрінің 2015 жылғы 14 сәуірдегі № 3-3/332 "Жайылымдардың жалпы алаңына түсетін жүктеменің шекті рұқсат етілетін нормасын бекіту туралы" (Қазақстан Республикасының Әділет министрлігінде 15 мамыр 2015 жылы № 11064 тіркелген) бұйрығына сәйкес әзірленді.

Жоспар жайылымдарды тиімді пайдалану, жем-шөпке қажеттілікті тұрақты қамтамасыз ету және жайылымдардың тозу процестерін болғызбау мақсатында қабылданады.

Жоспар мазмұны:

1) құқық белгілейтін құжаттар негізінде жер санаттары, жер учаскелерінің меншік иелері және жер пайдаланушылар бөлінісінде әкімшілік-аумақтық бірлік аумағында жайылымдардың орналасу схемасы (картасы);

2) жайылым айналымдарының қолайлы схемалары;

3) жайылымдардың, оның ішінде маусымдық жайылымдардың сыртқы және ішкі шекаралары мен алаңдары, жайылымдық инфрақұрылым объектілері белгіленген картасы;

4) жайылым пайдаланушылардың су тұтыну нормасына сәйкес жасалған су көздеріне (көлдерге, өзендерге, тоғандарға, апандарға, суару немесе суландыру каналдарына, құбырлы немесе шахталы құдықтарға) қол жеткізу схемасы;

5) жайылымы жоқ жеке және (немесе) заңды тұлғалардың ауыл шаруашылығы жануарларының мал басын орналастыру үшін, жайылымдарды қайта бөлу және оны берілетін жайылымдарға ауыстыру схемасы;

6) ауылдық округ маңында орналасқан жайылымдармен қамтамасыз етілмеген жеке және (немесе) заңды тұлғалардың ауыл шаруашылығы жануарларының мал басын шалғайдағы жайылымдарға орналастыру схемасы;

7) ауыл шаруашылығы жануарларын жаюдың және айдаудың маусымдық маршруттарын белгілейтін жайылымдарды пайдалану жөніндегі күнтізбелік графигі;

8) тиісті әкімшілік-аумақтық бірлікте жайылымдарды ұтымды пайдалану үшін қажетті өзге де талаптарды қамтуға тиіс.

Жоспар жайылымдарды геоботаникалық зерттеп-қараудың жай-күйі туралы мәліметтер, ветеринариялық-санитариялық мекемелер туралы деректер, иелерін-жайылым пайдаланушыларды, жеке және (немесе) заңды тұлғаларды көрсете отырып, ауыл шаруашылығы жануарлары мал басының саны туралы деректер, ауыл шаруашылығы жануарларының түрлері мен жыныстық жас топтары бойынша қалыптастырылған үйірлердің, отарлардың, табындардың саны туралы деректер, шалғайдағы жайылымдарда жаю үшін ауыл шаруашылығы жануарларының мал басын қалыптастыру туралы мәліметтер, екпе және аридтік жайылымдарда ауыл шаруашылығы жануарларын жаю ерекшеліктері, малды айдап өтуге арналған сервитуттар туралы мәліметтер, мемлекеттік органдар, жеке және (немесе) заңды тұлғалар берген өзге де деректер ескеріле отырып қабылданды.

Келес ауданының барлық жер көлемі 345129 гектарды құрайды. Барлық ауыл шаруашылығы алқаптарының жиынтығы 229437 гектар, оның ішінде егістік жерлер 22119 гектар, оның ішінде суармалы егістік 19634 гектар, көпжылдық екпе ағаштары 374 гектар, тыңайған жер 2882 гектар, шабындық жерлер жоқ, жайылымдық 203674 гектар, өзгеде жерлер 388 гектар.

Жер санаттары бойынша:

ауыл шаруашылық мақсаттары бойынша пайдаланатын жерлер 229437 гектар;
елді мекендердің жерлері 61486 гектар;

өнеркәсіп, көлік, байланыс, қорғаныс және ауыл шаруашылық емес басқа мақсаттарда пайдаланатын жерлер 1590 гектар;

ерекше қорғаудағы табиғи аумақтардың жерлері 2906 гектар;

су қорының жерлері 952 гектар;

босалқы жерлер 48758 гектар;

Әкімшілік-аумақтық бөлініс бойынша Келес ауданында 11 ауылдық округтер, 1 ауыл, 83 ауылдық елді-мекендер орналасқан.

Мазмұны:

1. Табиғаты

2. Климаты

3. Гидрографиясы

4. Ауыл шаруашылығы

Табиғаты:

Ауданның жері негізінен төбелі, қырқалы жазықты келеді. Жер қойнауында құм, саз балшығы және шипалы минералды сулары бар. Ауданның Оңтүстік-шығысынан Келес, Құркелес өзендері ағып өтеді. Аудан жерінің басым бөлігі төбелер мен жазықтықтардан құралған. Біртіндеп батысқа және оңтүстік-батысқа қарай теңіз деңгейінен 240-400 метрге дейін төмендейді. Шығысында бұл төбелер 600-800 метрге дейін көтеріледі.

Климаты:

Келес ауданының климаты континенттік, қысы жұмсақ, жазы ыстық, қуаң. Атмосфералық жауын-шашындардың орташа жылдық мөлшері 80-300 мм-ге дейін жетеді. Жауын-шашынның көбі көктем айларына тиесілі. Ауаның жылдық температурасы қаңтарда 2-3 С, шілдеде +34+38 С болады. Кейде құмды шөлді аймақтарда +40+45 С дейін барады.

Аудан аумағы табиғи ауа райына байланысты шөлейтті және тауалды аймағында орналасқан. Аймақта егін шаруашылығында бидай, қырықжапырақ, қызылша, шалқан, сарымсақ, қартоп, сәбіз, пияз және бау-бақша, жүзім өсіру өркендесе, сонымен қатар динамикалық түрде жылыжай шаруашылықтары дамыған.

Гидрографиясы:

Ауданның су қоры жер беті мен жер асты суларынан тұрады. Келес ауданы аумағындағы су жүйелерінің жалпы саны 147 дана, ұзындығы 641,3 шақырым, су қорғау белдеуі 834,75 га, қашыртқылар 144 бірлік, ұзындығы 393,6 шақырым, су қорғау белдеуі 593,6 га. Ағын су жүйелері арқылы аудандағы суармалы жерлер ағын сумен қамтамасыз етіледі. Келес ауданы арқылы Келес және Құркелес өзендері ағып өтеді.

Келес өзені ұзындығы 241 шақырым, оның ішінде аудан аумағынан 55 шақырымы өтеді. Қаржантаудың батыс беткейімен Қазығұрт тауынан бастау алады да, Шардара су бөгеніне келіп құяды. Келес өзеніне 10 шақты су тармақтары құяды. Өзенге іргелес орналасқан ауылдық округтерінің саны 6, бөгеттердің жалпы саны 6. Келес өзені арқылы 30 мың гектар егістік жер суландырылады.

Құркелес өзені ұзындығы 95 шақырым, оның ішінде аудан аумағынан 83 шақырымы өтеді. Сарыағаш ауданы Құркелес ауылдық округі аумағынан бастау алады да, Тегішіл ауылдық округі, Келес ауданы аумағынан Біртілек, Ошақты, және Бірлік ауылдық округтерін қиып өтіп Сырдария өзеніне құяды. Құркелес өзеніне 8 шақты су тармақтары құяды. Өзенге іргелес орналасқан ауылдық округтерінің саны 5. Құркелес өзені арқылы 18 мың гектар егістік жер суландырылады.

Егін шаруашылығы Келес және Құркелес өзендері аңғарларында және өзендер арасындағы жазықты суайырықта жақсы дамыған. Сондай-ақ аудан аумағында Шошым, Ошақты, Бесабдал, Оймауыт, Боз су, Ащысай сияқты ірі каналдар және Ақылбексай су қоймасы бар. Осы каналдар арқылы егістік жерлер сумен қамтылады.

Ауыл шаруашылығы:

Барлық ауыл шаруашылығына жарамды жерінің аумағы 229437 гектар. Оның ішінде егістік жерлер 22119 гектар, оның ішінде суармалы егістік 19634 гектар, көпжылдық екпе ағаштары 374 гектар, шабындық жерлер жоқ, жайылымдық 203674 гектар.

Келес ауданы бойынша ірі қара мал 56886, қой-ешкі 310465, жылқы 18333, түйе 293 басқа жетті.

Келес ауданындағы ауыл және ауылдық округтері бойынша мал басының саны, табиғи жайылымының көлемі және табиғи жайылымды қажет ететін көлемі туралы мәлімет:

P/c	Ауылдық округ атауы	Түйе	Жылқы	Оның ішінде		Табиғи жайылымды қажет ететіні
				Қолда ұсталатыны	Қолда ұсталатыны	
1	2	3	4	5	6	6
1	Ақтөбе	19	2876	50		2826
2	Алпамыс батыр	9	729	-		729
3	Бірлік	-	4508	50		4458
4	Біртілек	-	1376	51		1326
5	Бозай	5	2010	-		2010
6	Жүзімдік	-	485	80		405
7	Бірлесу	-	580	82		498
8	Жамбыл	-	2681	68		2545
9	Ошақты	91	1195	151		1044
10	Қошқар ата	169	1208	110		1098
11	Ұшқын	-	685	3		682
Барлығы		293	18333	645		17621
Ірі қара мал	Оның ішінде Қолда ұсталатыны	Табиғи жайылымды қажет ететіні	Ұсақ мал	Оның ішінде		Табиғи жайылымды қажет ететіні
				Қолда ұсталатыны	Қолда ұсталатыны	
7	8	9	10	11	12	12
10952	350	10602	23840	560		23280
2782	-	2782	4159	-		4159
4195	65	4130	76934	200		76734
5843	539	5304	12168	502		11666
7891	-	7891	48785	-		48785
1997	110	1887	9402	400		9002
3043	465	2578	3850	337		3513
3812	110	3702	69496	1300		68196
8533	200	8333	36806	800		36006
5555	528	5027	20736	852		19884
2283	10	2273	4289	20		4269
56886	2377	54509	310465	4971		305494

Төрт түлік малды жайылымдық жерлермен қамтылу деңгейі:

Ауылдық округ	Ауылдық округтердегі жалпы	Мал басы мен қажетті жайылымдық жер көлемі, гектар			

№	округ атауы	жайылымның жер көлемі, гектар	Түйе	Жылқы	Нормасы, гектар	Қажетті жайылым, гектар	Ірі қара мал
1	2	3	4	5	6	7	8
1	Ақтөбе	8371	19	2826	9	25605	10602
2	Алпамыс батыр	1029	9	729	9	6642	2782
3	Бірлік	104565	-	4458	9	40122	4130
4	Біртілек	9387	-	1326	9	11934	5304
5	Бозай	56218	-	2010	9	18090	7891
6	Жүзімдік	4516	-	405	9	3645	1887
7	Бірлесу	1129	-	498	9	4482	2578
8	Жамбыл	85591	-	2545	9	22905	3702
9	Ошақты	11299	91	1044	9	10215	8333
10	Қошқарата	8337	169	1098	9	11403	5027
11	Ұшқын	1471	-	682	9	6138	2273
Барлығы		291913	288	17621	9	161181	54509

Нормасы, гектар	Қажетті жайылым, гектар	Ұсақ мал	Нормасы, гектар	Қажетті жайылым, гектар	Жалпы қажет жайылым жер көлемі	Аудандағы жалпы жайылыммен, қажетті жайылымның айырмасы (+/-)
9	10	11	12	13	14	15
8	84816	23280	2	46560	156981	-148610
8	22256	4159	2	8318	37216	-36187
8	33040	76734	2	153468	226630	-122065
8	42432	11666	2	23332	77698	-68311
8	63128	48785	2	97570	178788	-122570
8	15096	9002	2	18004	36745	-32229
8	20624	3513	2	7026	32132	-31003
8	29616	68196	2	136392	188913	-103322
8	66664	36006	2	72012	148891	-137592
8	40216	19884	2	39768	91387	-83050
8	18184	4269	2	8538	32860	-31389
8	436072	305494	2	610988	1208241	-916328

Жұртшылық шаруашылық малдарына қызмет көрсететін ветеринариялық-санитарлық объектілер: ветеринариялық станциялар - 11, ұсақ малдарды шомылдыру орындары - 21, жасанды ұрықтандыру пунктері - 7, биотермиялық шұңқырлар саны - 9 туралы мәлімет.

Ветеринариялық-санитариялық мекемелер туралы деректер:

№	Ауылдық округтер	Ветеринариялық станциялар	Ұсақ малдарды шомылдыру орындары	Жасанды ұрықтандыру пунктері	Биотермиялық шұңқырлар
1	Ақтөбе	1	2	1	1
2	Алпамыс батыр	1	1	1	1
3	Бірлік	1	3	-	1
4	Біргілек	1	1	1	2
5	Бозай	1	1	-	-
6	Жүзімдік	1	-	1	1
7	Бірлесу	1	1	1	1
8	Жамбыл	1	6	-	-
9	Ошақты	1	2	1	-
10	Қошқарата	1	3	1	1
11	Ұшқын	1	1	-	1
Барлығы		11	21	7	9

Жайылым жерлердің құрғақ массасының орташа түсімділігі 5,3 центнер/гектарына, азықтық бірлігі 3,1 центнер/гектарына.

Табиғи жем-шөп алқаптарындағы жайылымдардың түсімділігі (центнер/гектарына) мен азықтық бірлігіне баға беру төмендегі көрсеткіштермен жүргізілді.

Жайылымды маусымдық пайдалану ұсынысы	Азықтық бірлік бойынша жайылым сапасының өнімділігі (центнер/гектарына)				
	жақсы	ортадан жоғары	орта	ортадан төмен	жаман
1	2	3	4	5	6
Көктемгі-жаздық, күздік-жаздық	11,0 жоғары	7,0-11,0	4,0-6,9	2,0-3,9	2,0 төмен
Көктемдік	7,5 жоғары	5,5-7,5	3,0-5,4	1,5-2,9	1,5 төмен
Күздік	3,0-4,0	2,0-2,9	1,0-1,9	-	1,0 төмен
Көктемдік-күздік	Екі маусым бойынша бағаланады, көктемдік-күздік				

Жем-шөп қорының құнарлығы төмендегі көрсеткіштер бойынша бағаланады:

Жайылымды маусымдық пайдалану ұсынысы	Жем-шөптің құнарлығы (100 килограмм құрғақ шөптегі азықтық бірліктің көлемі)		
	жақсы	орта	жаман
1	2	3	4
Көктемдік	68-ден жоғары	51-69	51-ден төмен
Көктемгі-жаздық,			

күздік-жаздық	50-ден жоғары	40-50	40-тан төмен
Күздік	40-тан жоғары	30-40	30-дан төмен

Қорытынды

Келес ауданында жалпы жайылымдық жерлер 203674 гектарды құрайды, Қазақстан Республикасы Ауыл шаруашылығы министрлігінің 2015 жылдың 14 сәуірдегі № 3-3/332 "Жайылымның жалпы алаңы жүктемесінің, шекті рұқсат етілетін нормасын бекіту туралы" бұйрығына сәйкес, мал басына шаққандағы жайылымды есептей келе барлығы 1203621 гектар жайылым жер учаскесі қажет екендігі анықталды.

Аудан бойынша барлығы 384557 бас (56886 ірі қара мал, 18333 жылқы, 310465 уақ мал, 293 түйе) көлемі 261575 гектар жайылымды пайдаланады, осы көрсетілген малдардың ішінде барлығы 9793 бас (2377 ірі қара мал, 645 жылқы, 4971 уақ мал) мал бір орында, қоралық жағдайда ұсталып, бордақыланады.

Жоғарыда көрсетілгендердің негізінде Келес ауданында жалпы 376372 бас малға көлемі – 969331 гектар жайылым жер жеткіліксіз екендігі анықталды.

Келес ауданындағы жайылымдық жердің жеткіліксіздігін шешу үшін, жайылымдық жерлерге түсетін жүктемені азайтып, күзгі егіндік жиналған соң босаған егістік алқаптарға жаю, мал өсіруді жайылымдық -қоралық жүйеден жайылымды қажет етпейтін мал өсіру жүйесіне (корада ұстап бағу, бордақылау) ауыстыру қажет.

Ұсыныс

Қазақстан Республикасы Ауыл шаруашылығы министрлігінің 2015 жылдың 14 сәуірдегі № 3-3/332 "Жайылымның жалпы алаңы жүктемесінің, шекті рұқсат етілетін нормасын бекіту туралы" бұйрығында мал басына белгіленген жайылымның шекті мөлшерін тұрғылықты жерге байланысты қайта есептеу ұсынылады.

Қосымшада ауылдық округтері бөлінісінде мәліметтер, схемалар мен карталар:

1-қосымша-Ақтөбе ауылдық округі

2-қосымша-Алпамыс батыр ауылдық округі

3-қосымша-Бірлік ауылдық округі

4-қосымша-Біртілек ауылдық округі

5-қосымша-Бозай ауылдық округі

6-қосымша-Жүзімдік ауылдық округі

7-қосымша-Бірлесу ауылдық округі

8-қосымша-Жамбыл ауылдық округі

9-қосымша- Ошақты ауылдық округі

10-қосымша-Қошқарата ауылдық округі

11-қосымша-Ұшқын ауылдық округі

1. Ақтөбе ауылдық округі

Орталығы–Қызыләскер ауылы.

Елді мекендері-Жуантөбе, Горкий, Жаңа дәуір, Ынтымақ, Көгертү, Қызыләскер, Ақжар, Қаратөбе, Көкбұлақ, Мұратбаев, Қияжол, Құйған, Бозсу, Ескіқорған.

Халық саны-24508 адам.

Округтің жалпы жер көлемі-15471 гектар.

Оның ішінде:

ауыл шаруашылық жерлер-13107 гектар;

жалпы егістік жерлер-3596 гектар;

жайылым жерлер-798 гектар;

Елді мекендер бойынша ауыл шаруашылығы жануарлары мал басының саны туралы деректер:

№	Елді мекендер	Түйе	Жылқы	Ірі қара мал	Ұсақ мал
1	Жуантөбе	-	181	518	2625
2	Горький	-	256	403	3066
3	Жанадәуір	-	120	638	1979
4	Ынтымақ	19	216	1143	2567
5	Көгертү	-	37	197	121
6	Қызыләскер	-	265	1087	3318
7	Ақжар	-	118	350	623
8	Қаратөбе	-	385	1033	2291
9	Көкбұлақ	-	156	549	1199
10	Мұратбаев	-	706	2495	1437
11	Қияжол	-	67	493	530
12	Құйған	-	153	726	346
13	Бозсу	-	133	743	1848
14	Ескіқорған	-	83	577	1890
Барлығы		19	2876	10952	23840

Ветеринариялық-санитариялық мекемелер туралы деректер:

№	Елді мекендер	Ветеринариялық станциялар	Ұсақ малдарды шомылдыру орындары	Жасанды ұрықтандыру пунктері	Биотермиялық шұңқырлар
1	Жуантөбе	-	-	-	-
2	Горький	-	-	-	-
3	Жанадәуір	-	-	-	-
4	Ынтымақ	-	-	-	-
5	Көгертү	-	1	-	-
6	Қызыләскер	1	-	1	-
7	Ақжар	-	-	-	-
8	Қаратөбе	-	-	-	-
9	Көкбұлақ	-	-	-	1
10	Мұратбаев	-	-	-	-
11	Қияжол	-	1	-	-
12	Құйған	-	-	-	-
13	Бозсу	-	-	-	-

14	Ескіқорған	-	-	-	-
	Барлығы	1	2	1	1

Ауыл шаруашылығы жануарларын жаюдың және айдаудың маусымдық маршруттарын белгілейтін жайылымдарды пайдалану жөніндегі күнтізбелік кестесі. Жайылым кезеңінің ұзақтығы келесідей:

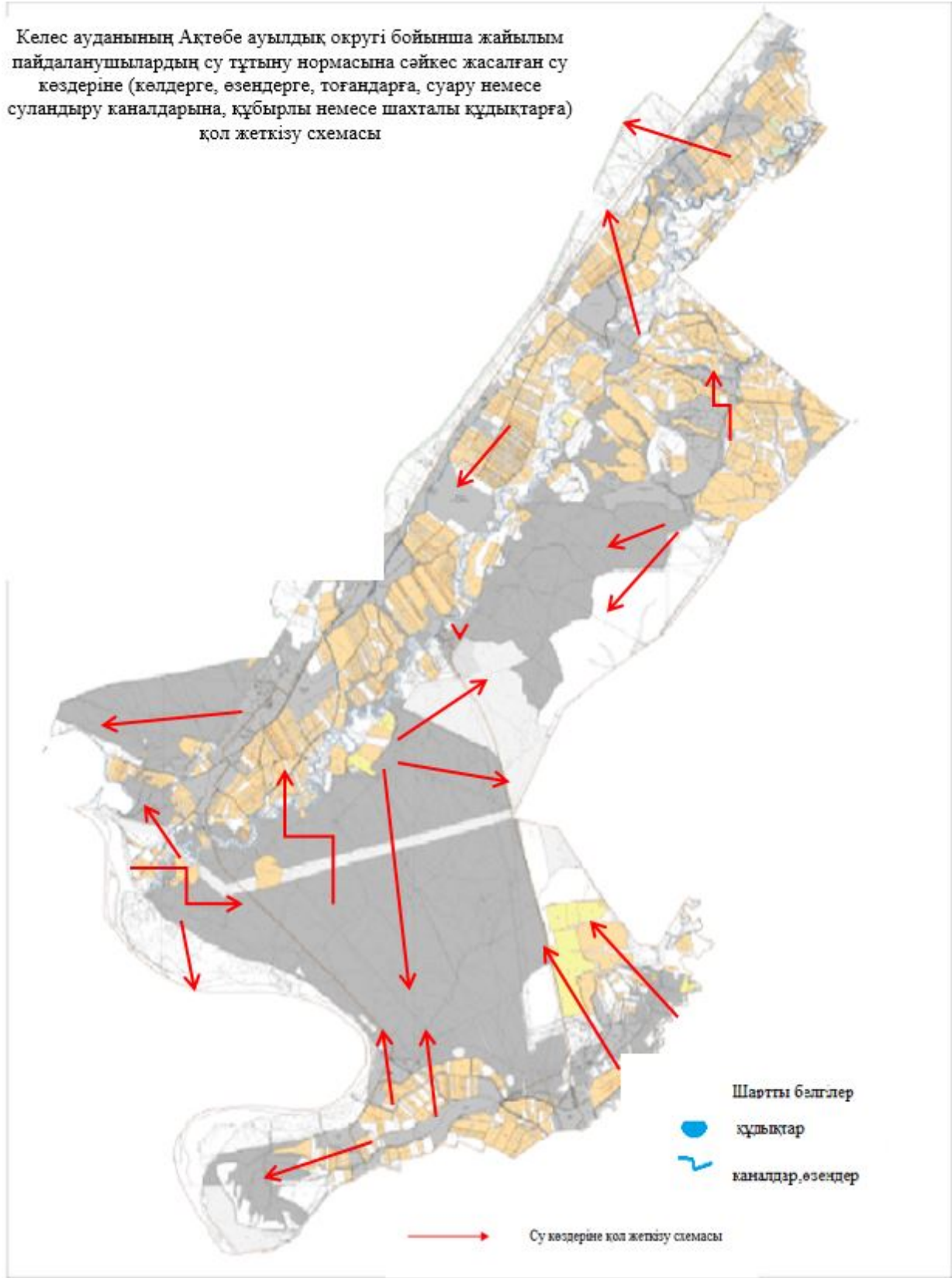
№	Жайылым аймаққа малдардың айдап шығарылу мерзімі	Жайылым аймаққа шығарылған малдардың қайтарылу мерзімі	Ескерту
1	Сәуір-мамыр	Тамыз-қыркүйек	

Ауыл шаруашылығы жануарларының мал басына шаққандағы жайылымның қажеттілігі туралы кестесі:

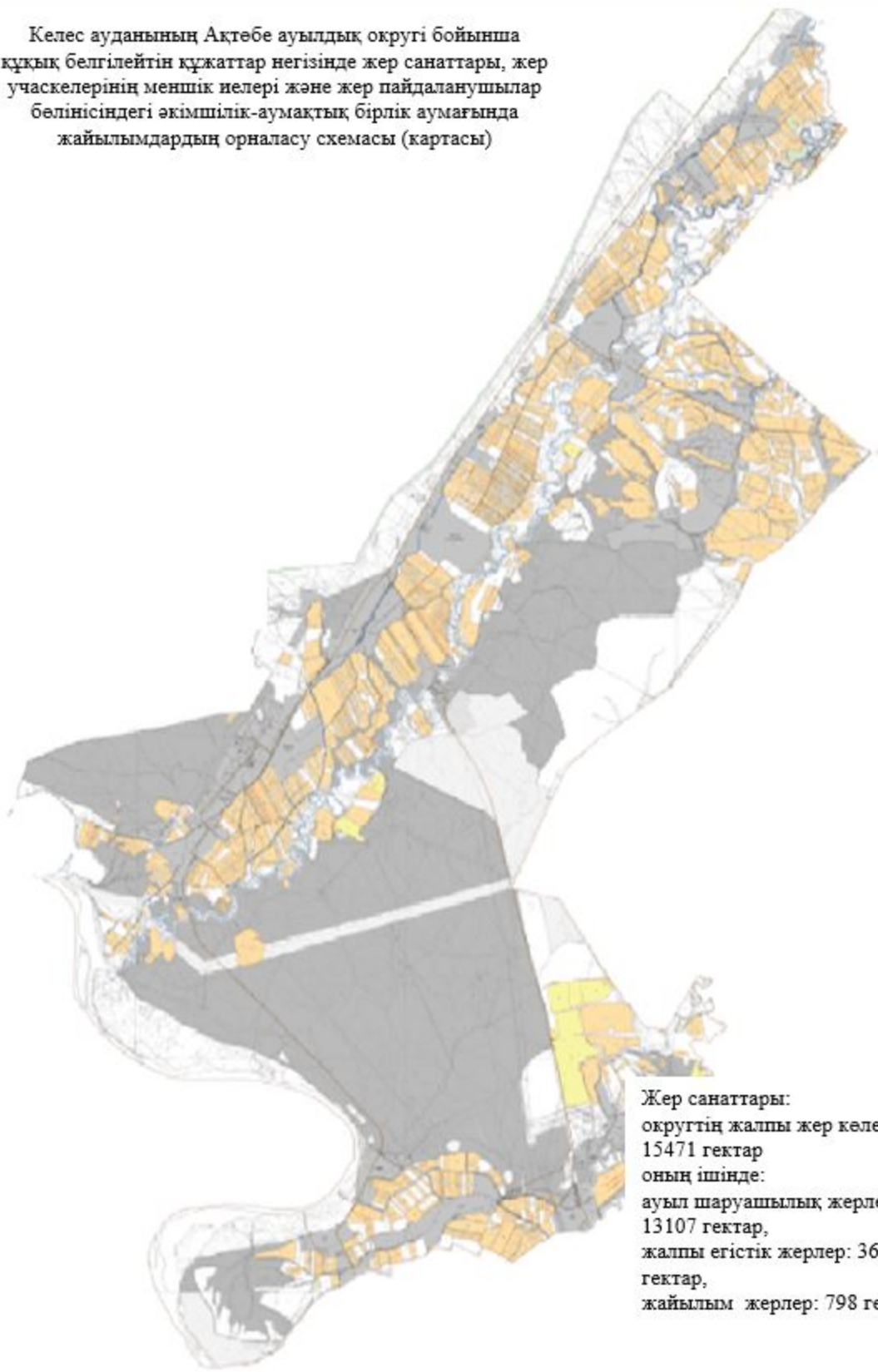
№	Елді мекендер	Е л д і мекендердегі жалпы жайылымның жер көлемі, гектар	Мал басы мен қажетті жайылымдық жер көлемі, гектар				
			Түйе	Жылқы	Гектар нормасы	Қажетті жайылым, гектар	Ірі қара мал
1	2	3	4	5	6	7	8
1	Жуантөбе	0	-	171	9	1539	418
2	Горький	0	-	246	9	2214	303
3	Жаңадауір	0	-	110	9	990	538
4	Ынтымақ	875	19	206	9	2025	1093
5	Көгертү	0	-	27	9	243	197
6	Қызылөскер	0	-	265	9	2385	1087
7	Ақжар	1390	-	118	9	1062	350
8	Қаратөбе	0	-	385	9	3465	1033
9	Көкбұлақ	0	-	156	9	1404	549
10	Мұратбаев	700	-	706	9	6354	2495
11	Қияжол	1441	-	67	9	603	493
12	Құйған	1267	-	153	9	1377	726
13	Бозсу	1500	-	133	9	1197	743
14	Ескіқорған	1198	-	83	9	747	577
	Барлығы	8371	19	2826	9	25605	10602

Гектар, норма сы	Қажетті жайылым, гектар	Ұсақ мал	Гектар, нормасы	Қажетті жайылым, гектар	Жалпы қажет жайылым жер көлемі, гектар	Е л д і мекендердегі жалпы жайылым мен қажетті жайылымның айырмасы, (-, +)
9	10	11	12	13	14	15
8	3344	2525	2	5050	9933	-9933
8	2424	2966	2	5932	10570	-10570
8	4304	1879	2	3758	9052	-9052
8	8744	2460	2	4920	15689	-14814
8	1576	151	2	302	2121	-2121
8	8696	3158	2	6316	17397	-17397
8	2800	600	2	1200	5062	-3672
8	8264	2291	2	4582	16311	-16311
8	4392	1199	2	2398	8194	-8194
8	19960	1437	2	2874	29188	-28488
8	3944	530	2	1060	5607	-4166
8	5808	346	2	692	7877	-6610
8	5944	1848	2	3696	10837	-9337
8	4616	1890	2	3780	9143	-7945
8	84816	23280	2	46560	156981	-148610

Келес ауданының Ақтөбе ауылдық округі бойынша жайылым пайдаланушылардың су тұтыну нормасына сәйкес жасалған су көздеріне (көлдерге, өзендерге, тоғандарға, суару немесе суландыру каналдарына, құбырлы немесе шахталы құдықтарға) қол жеткізу схемасы

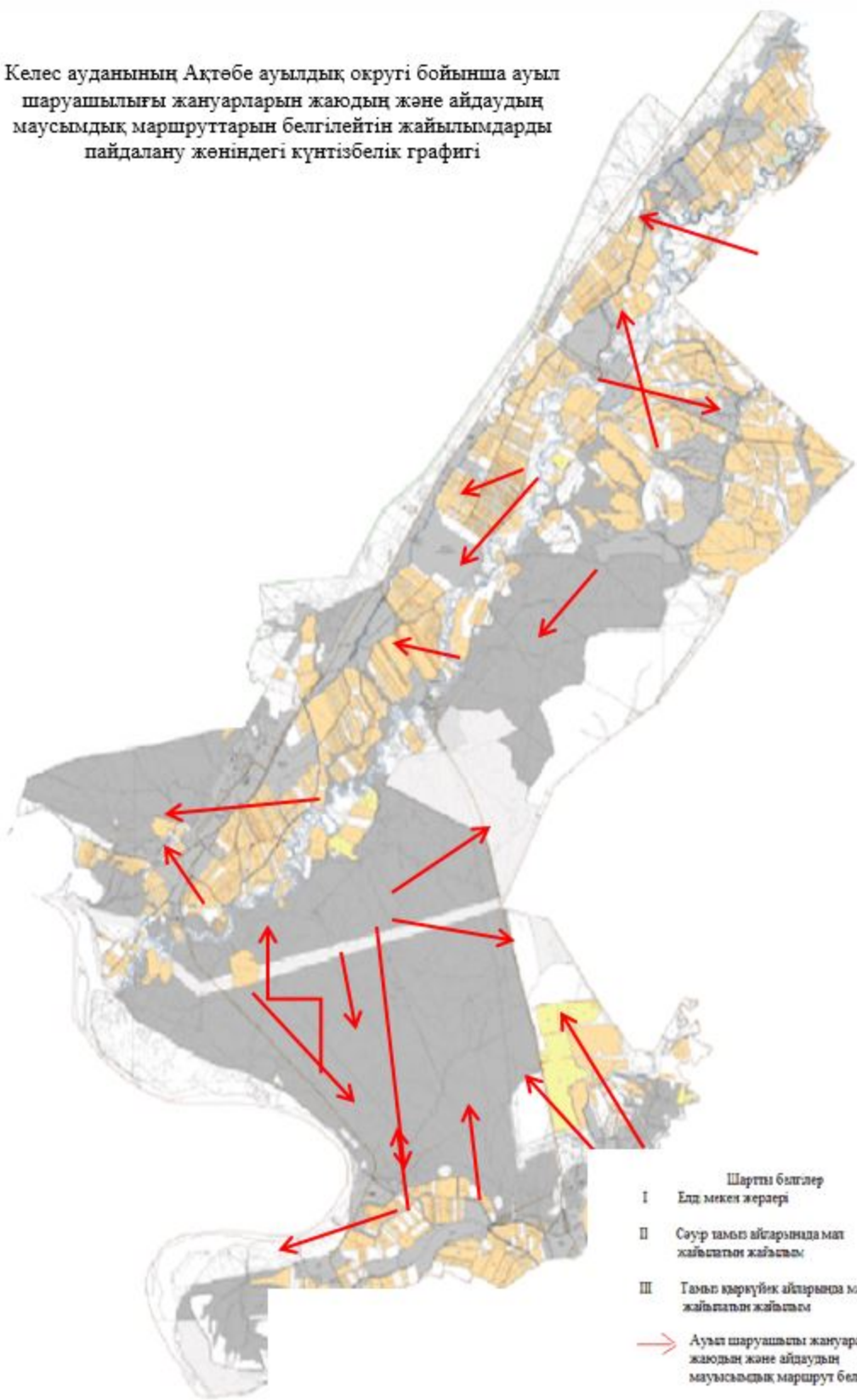


Келес ауданының Ақтөбе ауылдық округі бойынша құқық белгілейтін құжаттар негізінде жер санаттары, жер учаскелерінің меншік иелері және жер пайдаланушылар бөлінісіндегі әкімшілік-аумақтық бірлік аумағында жайылымдардың орналасу схемасы (картасы)

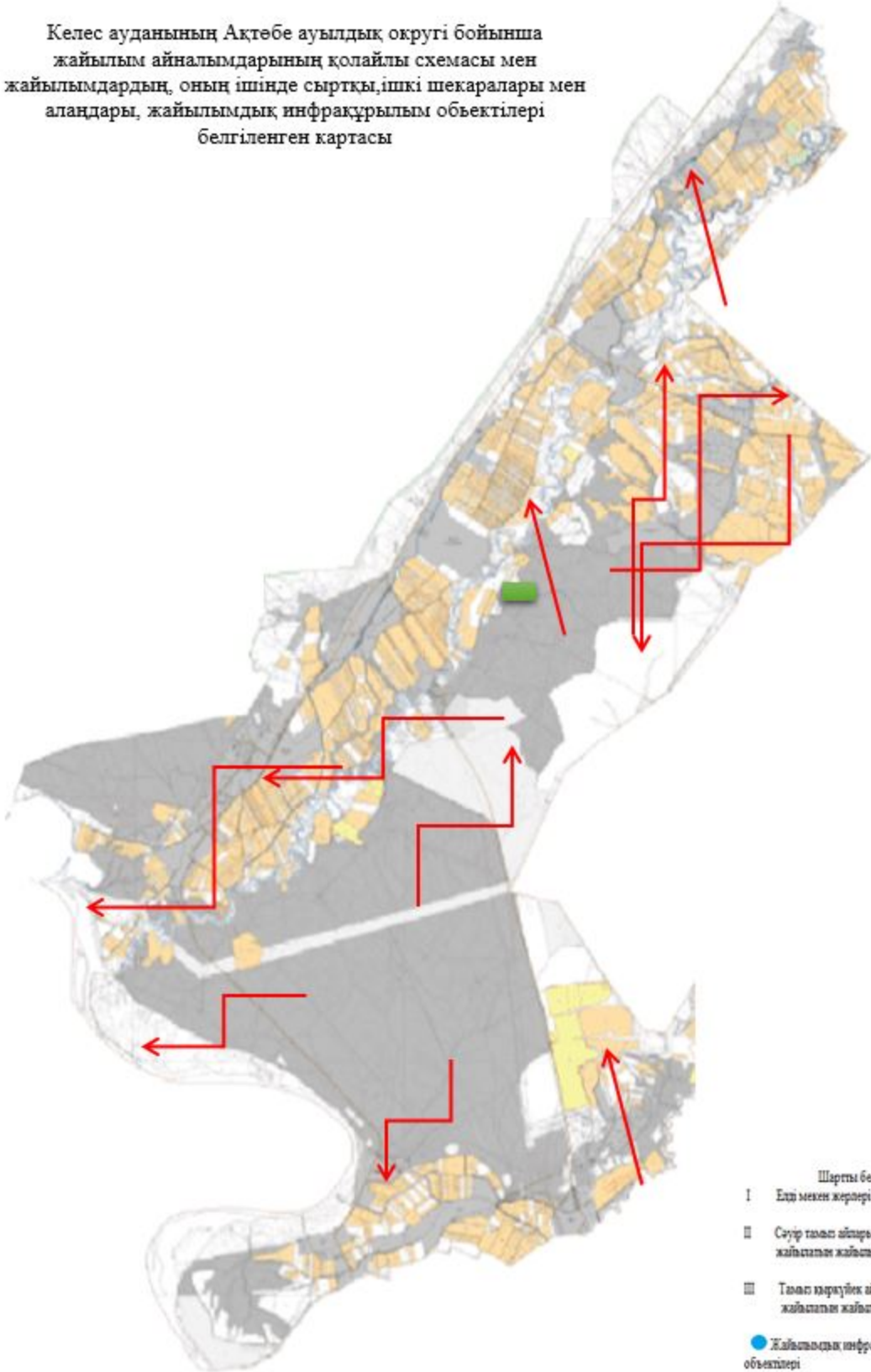


Жер санаттары:
округтің жалпы жер көлемі: 15471 гектар
оның ішінде:
ауыл шаруашылық жерлер: 13107 гектар,
жалпы егістік жерлер: 3653 гектар,
жайылым жерлер: 798 гектар.

Келес ауданының Ақтөбе ауылдық округі бойынша ауыл шаруашылығы жануарларын жаюдың және айдаудың маусымдық маршруттарын белгілейтін жайылымдарды пайдалану жөніндегі күнтізбелік графигі

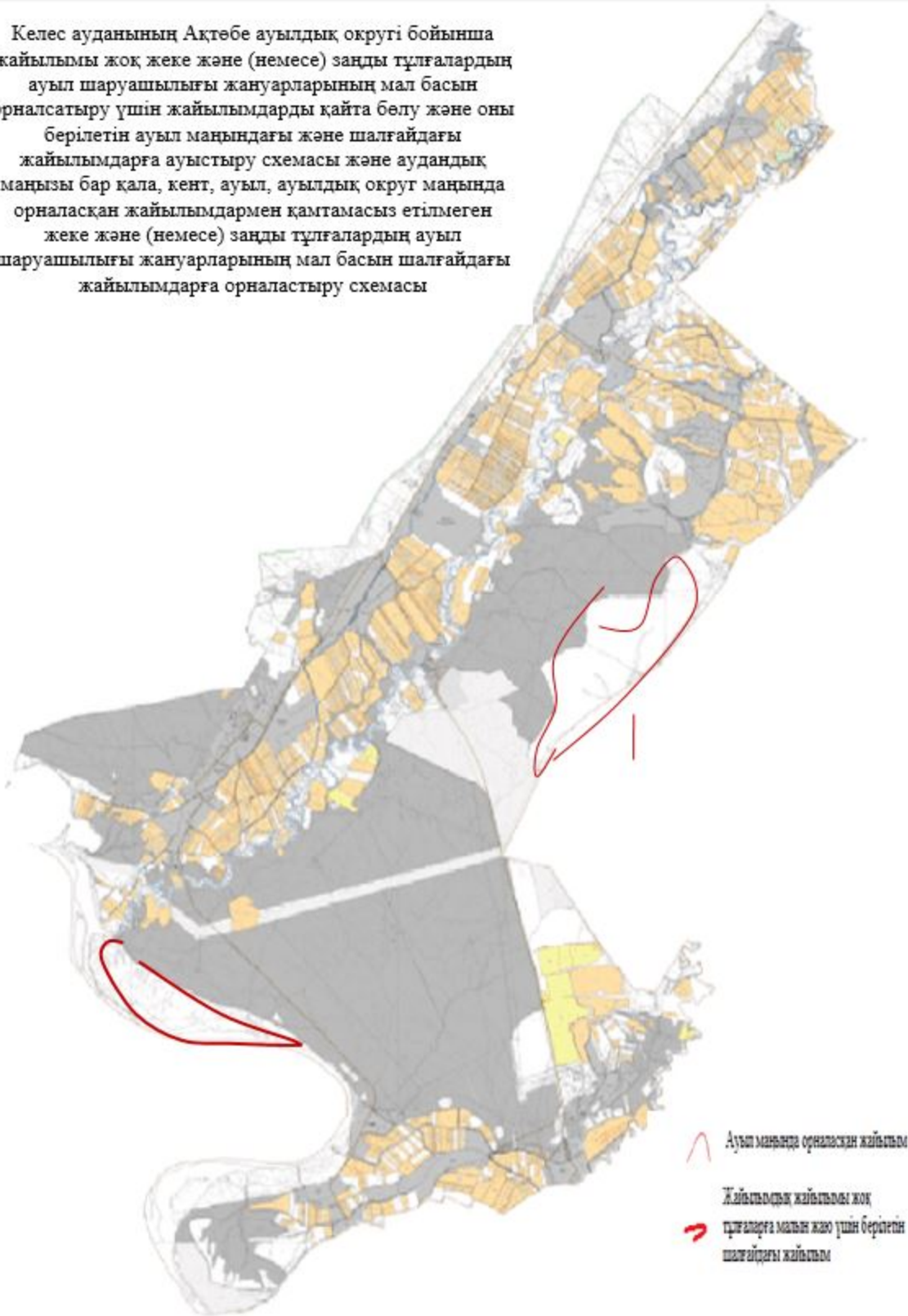


Келес ауданының Ақтөбе ауылдық округі бойынша жайылым айналымдарының қолайлы схемасы мен жайылымдардың, оның ішінде сыртқы, ішкі шекаралары мен алаңдары, жайылымдық инфрақұрылым объектілері белгіленген картасы



- Шартты белгілер
- I Етті мекен жерлері
 - II Сәуір талыс айтарында мал жайылатын жайылым
 - III Талыс өзгерткіш айтарында мал жайылатын жайылым
 - Жайылымдық инфрақұрылым объектілері

Келес ауданының Ақтөбе ауылдық округі бойынша жайылымы жоқ жеке және (немесе) заңды тұлғалардың ауыл шаруашылығы жануарларының мал басын орналасатыру үшін жайылымдарды қайта бөлу және оны берілетін ауыл маңындағы және шалғайдағы жайылымдарға ауыстыру схемасы және аудандық маңызы бар қала, кент, ауыл, ауылдық округ маңында орналасқан жайылымдармен қамтамасыз етілмеген жеке және (немесе) заңды тұлғалардың ауыл шаруашылығы жануарларының мал басын шалғайдағы жайылымдарға орналастыру схемасы



2. Алпамыс батыр ауылдық округі.
Орталығы– Ақжол ауылы.
Елді мекендері- Ақжол, Қауыншы.
Халық саны- 6049 адам.

Округтің жалпы жер көлемі- 3153 гектар.

Оның ішінде:

ауыл шаруашылық жер- 1448 гектар;

жалпы егістік- 995 гектар;

жайылым жер- 27 гектар.

Елді мекендер бойынша ауыл шаруашылығы жануарлары мал басының саны туралы деректер:

№	Елді мекендер	Түйе	Жылқы	Ірі кара мал	Ұсақ мал
1	Ақжол	-	573	1567	2616
2	Қауыншы	9	156	1215	1543
	Барлығы	9	729	2782	4159

Ветеринариялық-санитариялық мекемелер туралы деректер:

№	Елді мекендер	Ветеринариялық станциялар	Ұсақ малдарды шомылдыру орындары	Жасанды ұрықтандыру пунктері	Биотермиялық шұңқырлар
1	Ақжол	1	1	1	1
2	Қауыншы	-	-	-	-
	Барлығы	1	1	1	1

Ауыл шаруашылығы жануарларын жаюдың және айдаудың маусымдық маршруттарын белгілейтін жайылымдарды пайдалану жөніндегі күнтізбелік кестесі. Жайылым кезеңінің ұзақтығы келесідей:

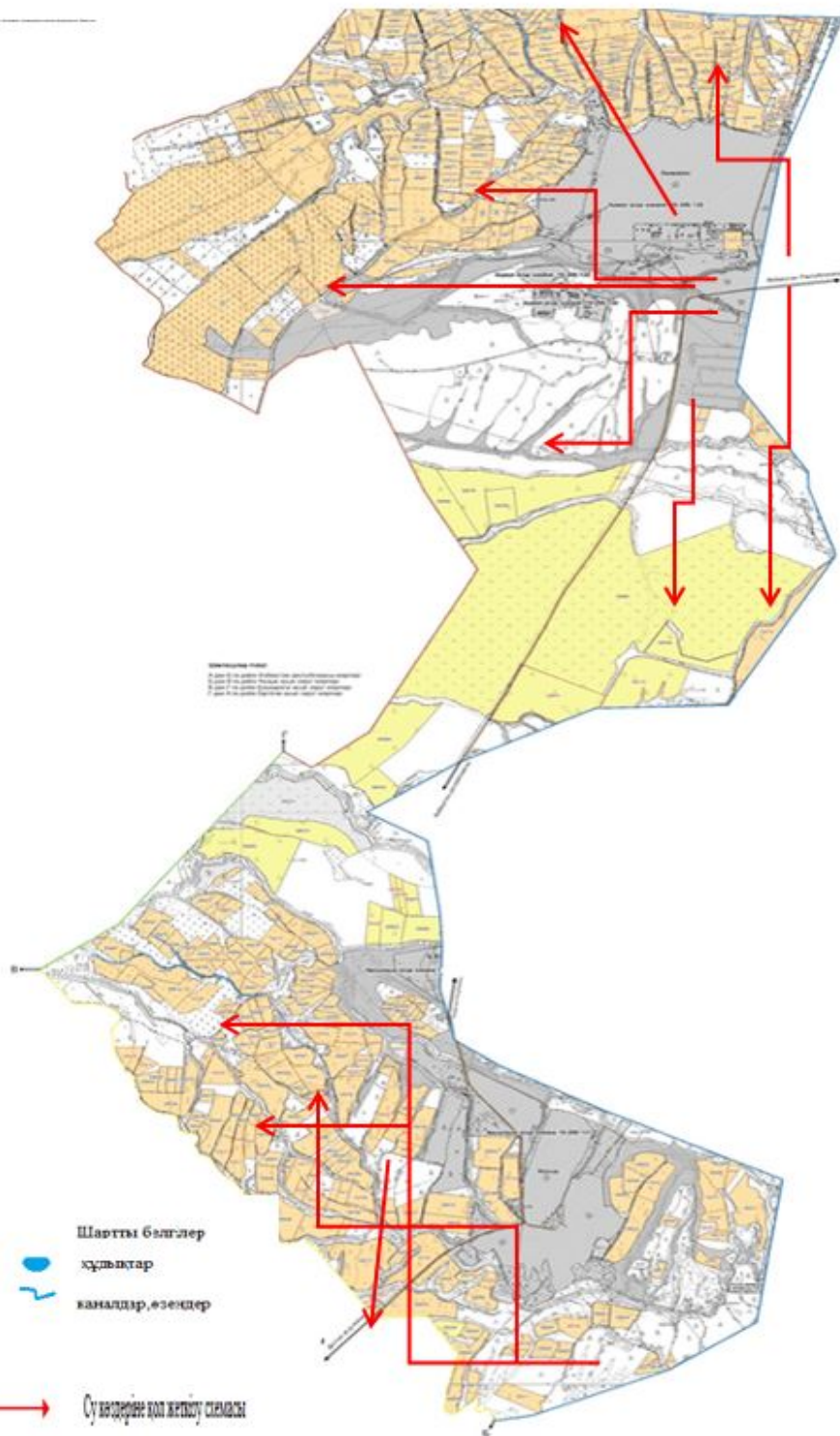
№	Жайылым аймаққа малдардың айдап шығарылу мерзімі	Жайылым аймаққа шығарылған малдардың қайтарылу мерзімі	Ескерту
1	Сәуір-мамыр	Тамыз-қыркүйек	

Ауыл шаруашылығы жануарларының мал басына шаққандағы жайылымның қажеттілігі туралы кестесі:

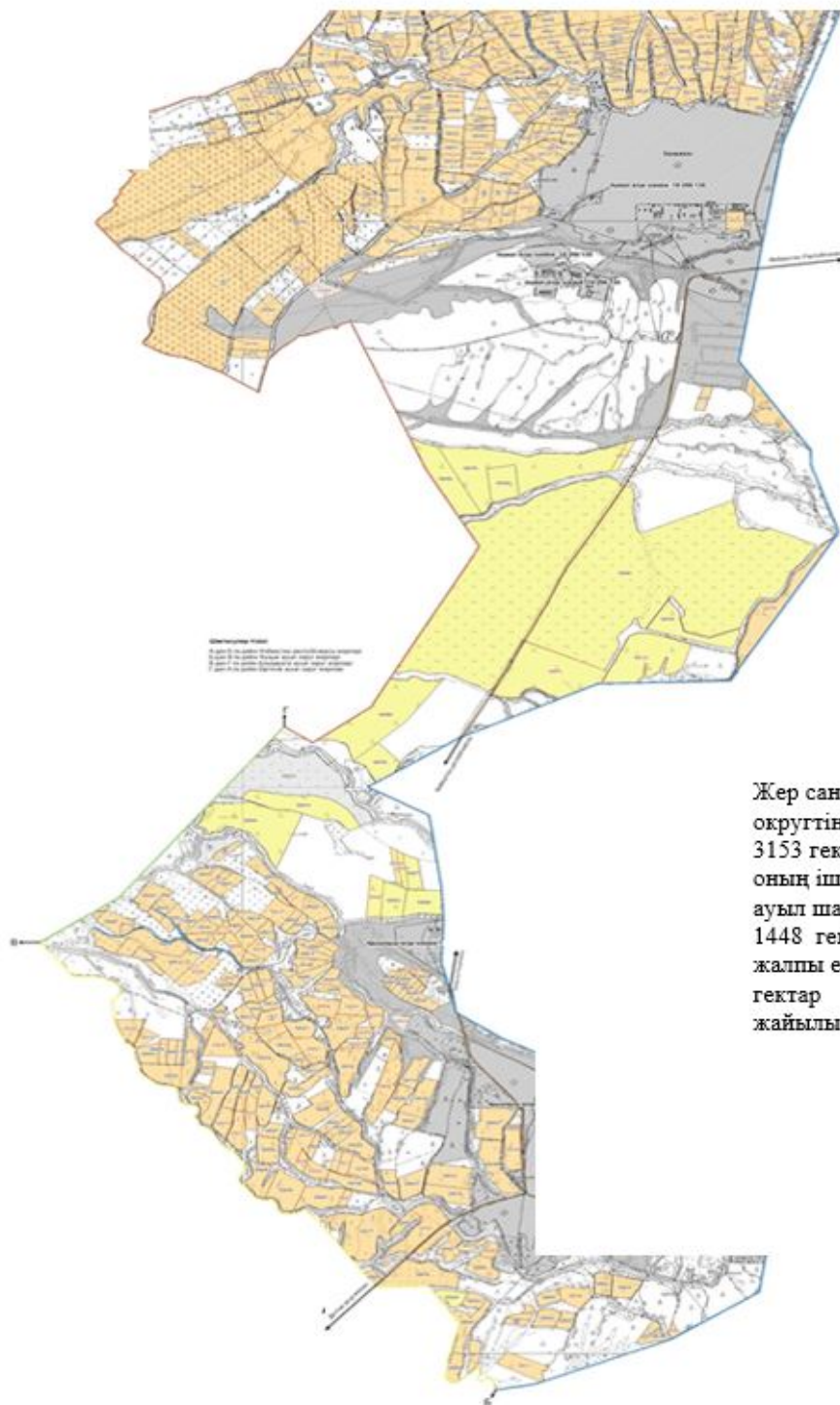
№	Елді мекендер	Е л д і мекендердегі жалпы жайылымның жер көлемі, гектар	Мал басы мен қажетті жайылымдық жер көлемі,гектар				
			Түйе	Жылқы	Гектар нормасы	Қажетті жайылым, гектар	Ірі кара мал
1	2	3	4	5	6	7	8
1	Ақжол	610	-	573	9	5157	1567
2	Қауыншы	419	9	156	9	1485	1215
	Барлығы	1029	9	729	9	6642	2782
Гектар							Е л д і мекендердегі жалпы жайылым мен

норма сы	Қажетті жайылым, гектар	Ұсақ мал	Гектар, нормасы	Қажетті жайылым, гектар	Жалпы қажет жайылым жер көлемі, гектар	қажетті жайылымның айырмасы, (-, +)
9	10	11	12	13	14	15
8	12536	2616	2	5232	22925	-22315
8	9720	1543	2	3086	14291	-13872
8	22256	4159	2	8318	37216	-36187

Келес ауданының Алпамыс батыр ауылдық округі бойынша жайылым пайдаланушылардың су тұтыну нормасына сәйкес жасалған су көздеріне (көлдерге, өзендерге, тоғандарға, суару немесе суландыру каналдарына, құбырлы немесе шахталы құдықтарға) қол жеткізу схемасы

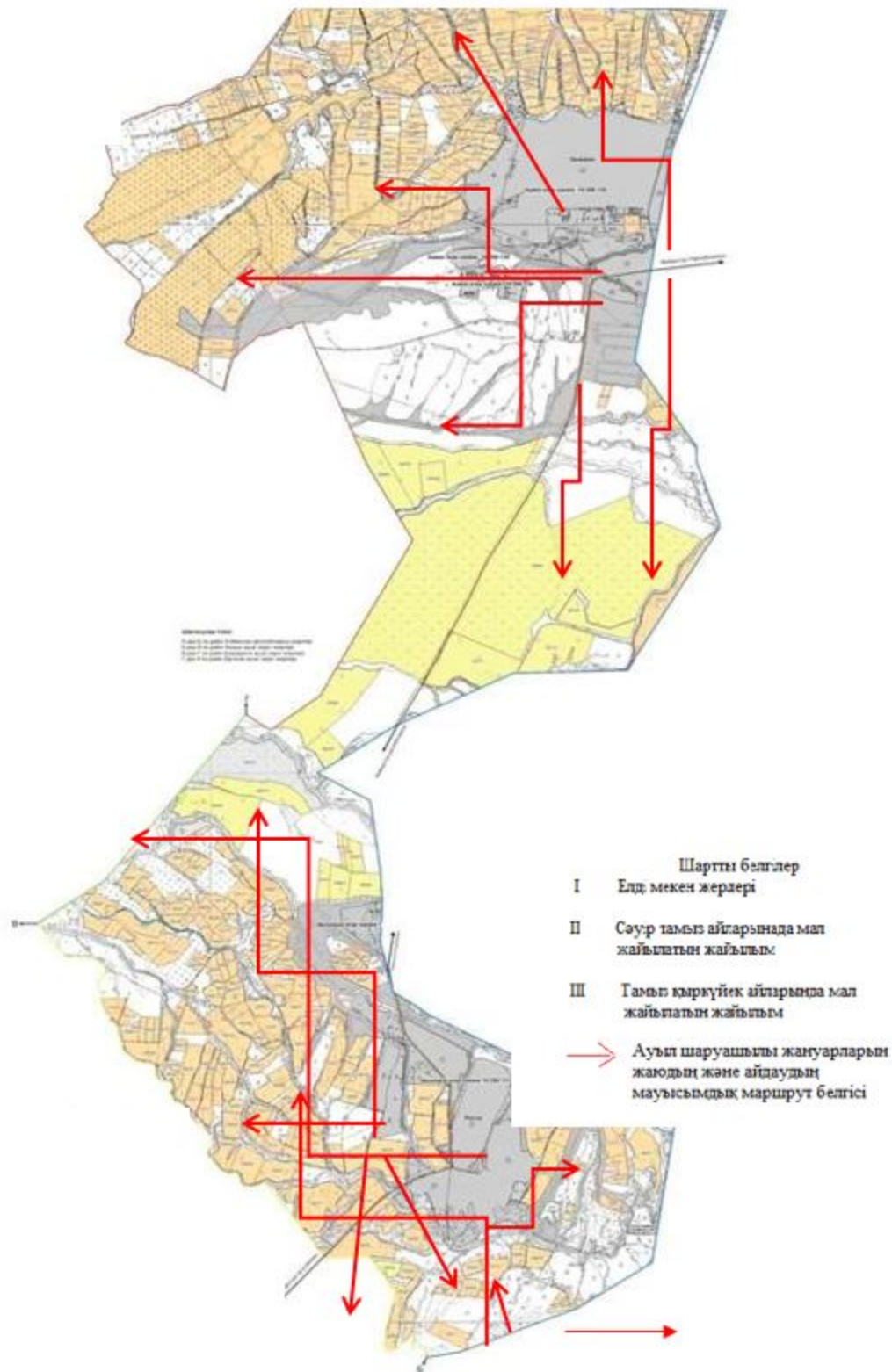


Келес ауданының Алпамыс батыр ауылдық округі бойынша құқық белгілейтін құжаттар негізінде жер санаттары, жер учаскелерінің меншік иелері және жер пайдаланушылар бөлінісіндегі әкімшілік-аумақтық бірлік аумағында жайылымдардың орналасу схемасы (қартасы)

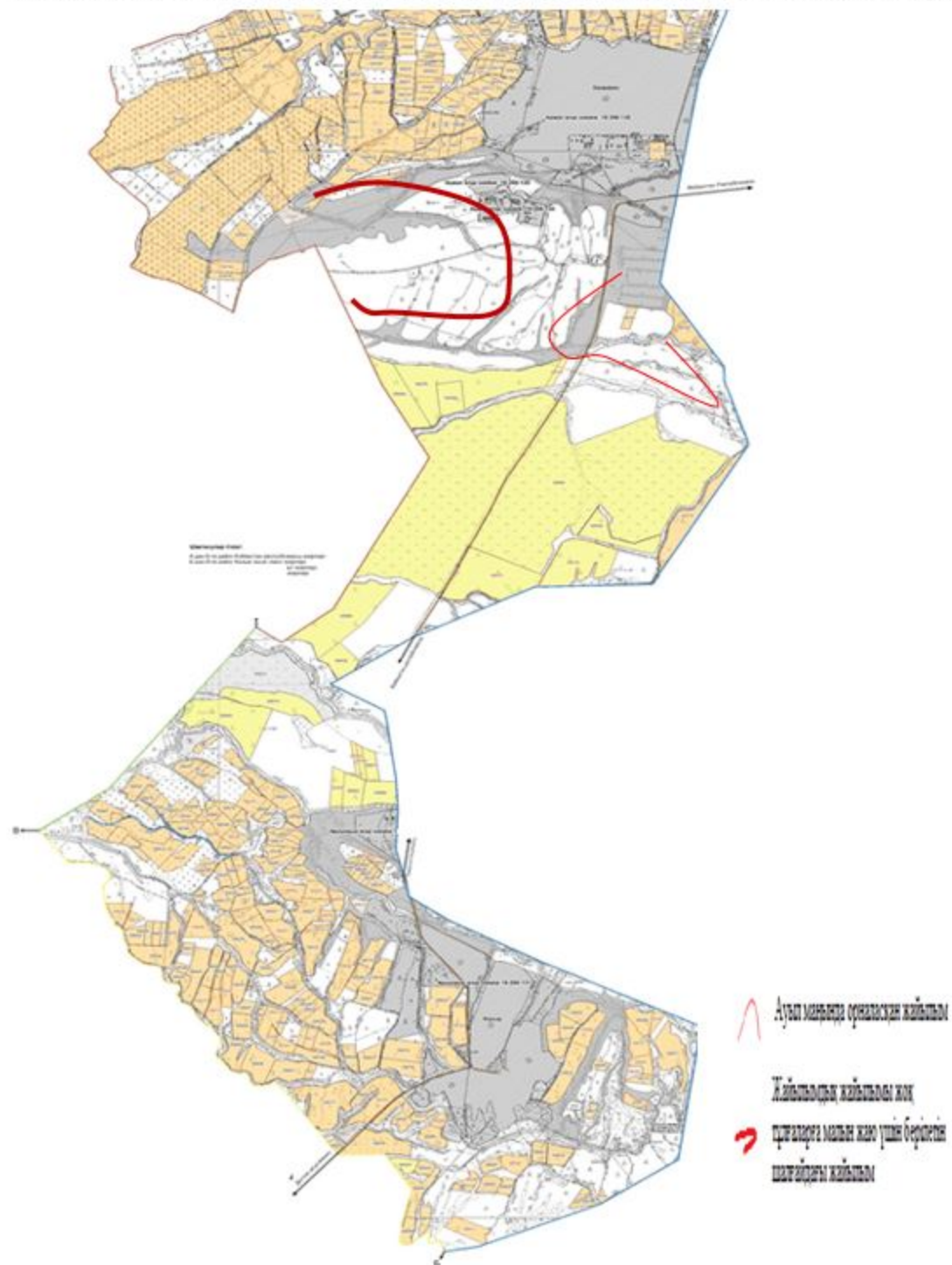


Жер санаттары:
округтің жалпы жер көлемі:
3153 гектар
оның ішінде
ауыл шаруашылық жерлер:
1448 гектар
жалпы егістік жерлер: 995
гектар
жайылым жерлер: 27 гектар

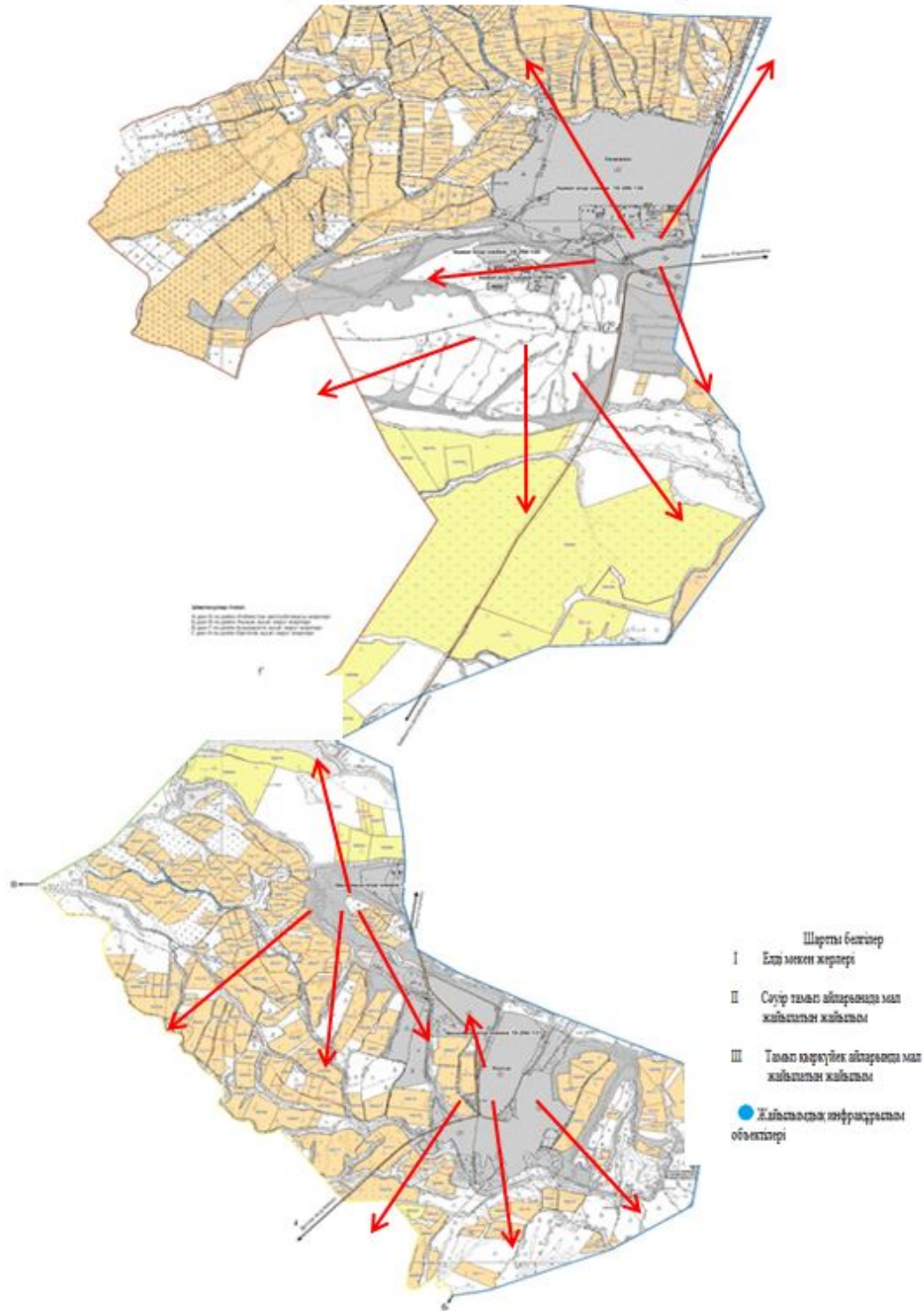
Келес ауданының Алпамыс батыр ауылдық округі бойынша ауыл шаруашылығы жануарларын жаюдың және айдаудың маусымдық маршруттарын белгілейтін жайылымдарды пайдалану жөніндегі күнтізбелік графигі



Келес ауданының Алпамыс батыр ауылдық округі бойынша жайылымы жоқ жеке және (немесе) заңды тұлғалардың ауыл шаруашылығы жануарларының мал басын орналасыру үшін жайылымдарды қайта бөлу және оны берілетін ауыл маңындағы және шалғайдағы жайылымдарға ауыстыру схемасы және аудандық маңызы бар қала, кент, ауыл, ауылдық округ маңында орналасқан жайылымдармен қамтамасыз етілмеген жеке және (немесе) заңды тұлғалардың ауыл шаруашылығы жануарларының мал басын шалғайдағы жайылымдарға орналастыру схемасы



Келес ауданының Алпамыс батыр ауылдық округі бойынша жайылым айналымдарының қолайлы схемасы мен жайылымдардың, оның ішінде сыртқы, ішкі шекаралары мен алаңдары, жайылымдық инфрақұрылым объектілері белгіленген картасы



3. Бірлік ауылдық округі

Орталығы – Бірлік ауылы.

Елді мекендері - Бірлік, Жанатіршілік, Қосөткел, Коммунизм (Ащысай), Құрөзек, Мәдениет, Үшағаш.

Халық саны - 5712 адам.

Округтің жалпы жер көлемі - 106085 гектар.

Оның ішінде:

ауыл шаруашылық жер - 87156 гектар;

жалпы егістік - 1526 гектар;

жайылым жер - 84246 гектар.

Елді мекендер бойынша ауыл шаруашылығы жануарлары мал басының саны туралы деректер:

№	Елді мекендер	Түйе	Жылқы	Ірі қара мал	Ұсақ мал
1	Бірлік	0	907	920	13206
2	Жанатіршілік	0	595	911	7954
3	Қосөткел	0	551	809	15306
4	Коммунизм (Ащысай)	0	437	299	6323
5	Құрөзек	0	544	477	5223
6	Мәдениет	0	1102	437	23635
7	Үшағаш	0	372	342	5287
	Барлығы	0	4508	4195	76934

Ветеринариялық-санитариялық мекемелер туралы деректер:

№	Елді мекендер	Ветеринариялық станциялар	Ұсақ малдарды шомылдыру орындары	Жасанды ұрықтандыру пунктері	Биотермиялық шұңқырлар
1	Бірлік	1	1	-	1
2	Жанатіршілік	-	-	-	-
3	Қосөткел	-	-	-	-
4	Коммунизм (Ащысай)	-	-	-	-
5	Құрөзек	-	-	-	-
6	Мәдениет	-	2	-	-
7	Үшағаш	-	-	-	-
	Барлығы	1	3	-	1

Ауыл шаруашылығы жануарларын жаюдың және айдаудың маусымдық маршруттарын белгілейтін жайылымдарды пайдалану жөніндегі күнтізбелік кестесі. Жайылым кезеңінің ұзақтығы келесідей:

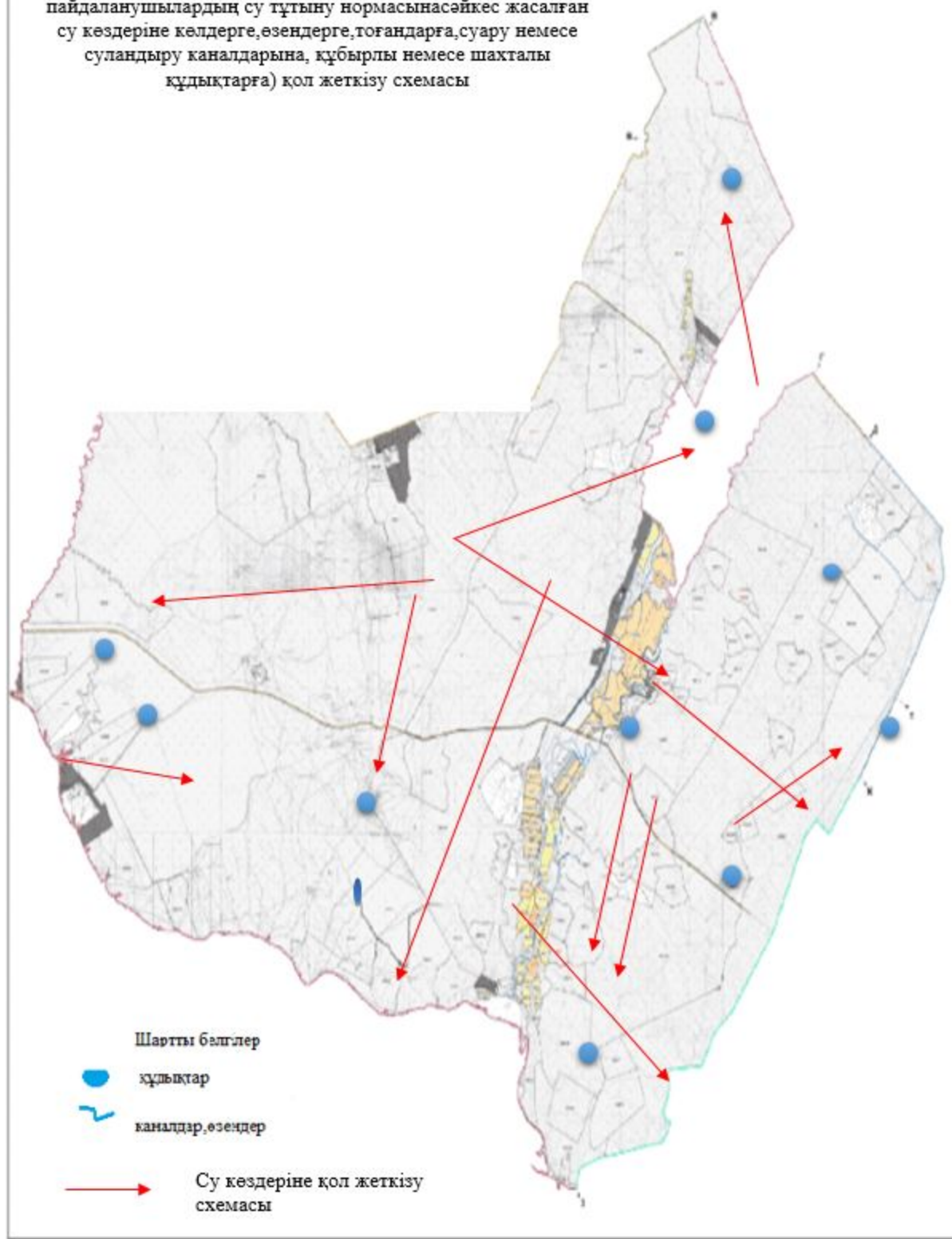
№	Жайылым аймаққа малдардың айдап шығарылу мерзімі	Жайылым аймаққа шығарылған малдардың қайтарылу мерзімі	Ескерту
1	Сәуір-мамыр	Тамыз-қыркүйек	

Ауыл шаруашылығы жануарларының мал басына шаққандағы жайылымның қажеттілігі туралы кестесі:

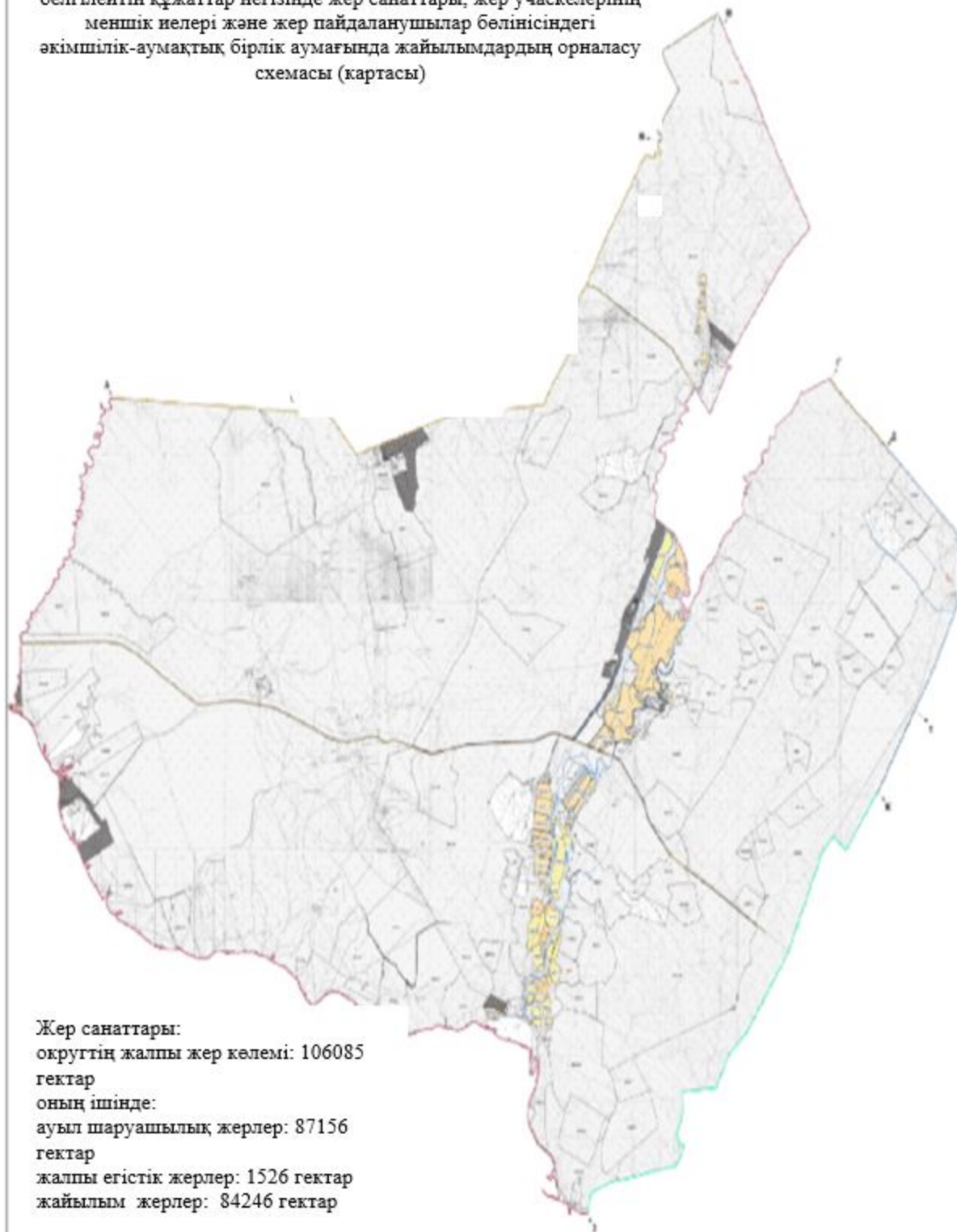
			Мал басы мен қажетті жайылымдық жер көлемі, гектар

№	Елді мекендер	Елді мекендердегі жалпы жайылымның жер көлемі, гектар	Жылқы	Гектар нормасы	Қажетті жайылым, гектар	Ірі қара мал
1	2	3	4	5	6	7
1	Бірлік	13314	897	9	8073	910
2	Жаңатіршілік	13510	588	9	5292	901
3	Қосөткел	13025	544	9	4896	800
4	Коммунизм (Ащысай)	9191	432	9	3888	290
5	Құрөзек	9790	537	9	4833	468
6	Мәдениет	35023	1092	9	9828	426
7	Үшағаш	10712	368	9	3312	335
	Барлығы	104565	4458	9	40122	4130
Гектар, нормасы	Қажетті жайылым, гектар	Уақ мал	Гектар, нормасы	Қажетті жайылым, гектар	Жалпы қажет жайылым жер көлемі	Елді мекендердегі жалпы жайылым мен қажетті жайылымның айырмасы, (-,+)
8	9	10	11	12	13	14
8	7280	13176	2	26352	41705	-28391
8	7208	7926	2	15852	28352	-14842
8	6400	15278	2	30556	41852	-28827
8	2320	6295	2	12590	18798	-9607
8	3744	5195	2	10390	18967	-9177
8	3408	23605	2	47210	60446	-25423
8	2680	5259	2	10518	16510	-5798
8	33040	76734	2	153468	226630	-122065

Келес ауданының Бірлік ауылдық округі бойынша жайылым пайдаланушылардың су тұтыну нормасына сәйкес жасалған су көздеріне көлдерге, өзендерге, тоғандарға, суару немесе суландыру каналдарына, құбырлы немесе шахталы құдықтарға) қол жеткізу схемасы

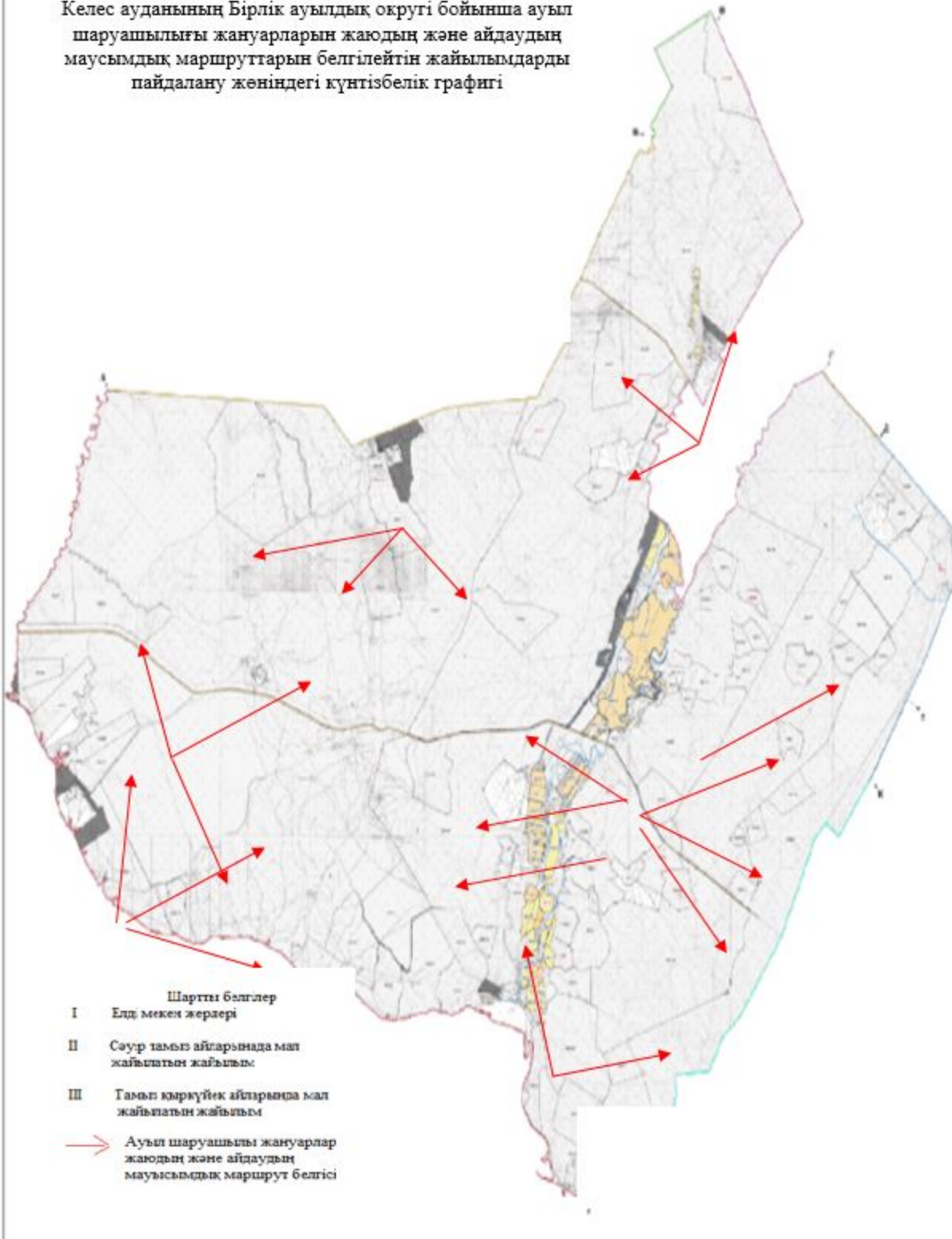


Келес ауданының Бірлік ауылдық округі бойынша құқық белгілейтін құжаттар негізінде жер санаттары, жер учаскелерінің меншік иелері және жер пайдаланушылар бөлінісіндегі әкімшілік-аумақтық бірлік аумағында жайылымдардың орналасу схемасы (картасы)

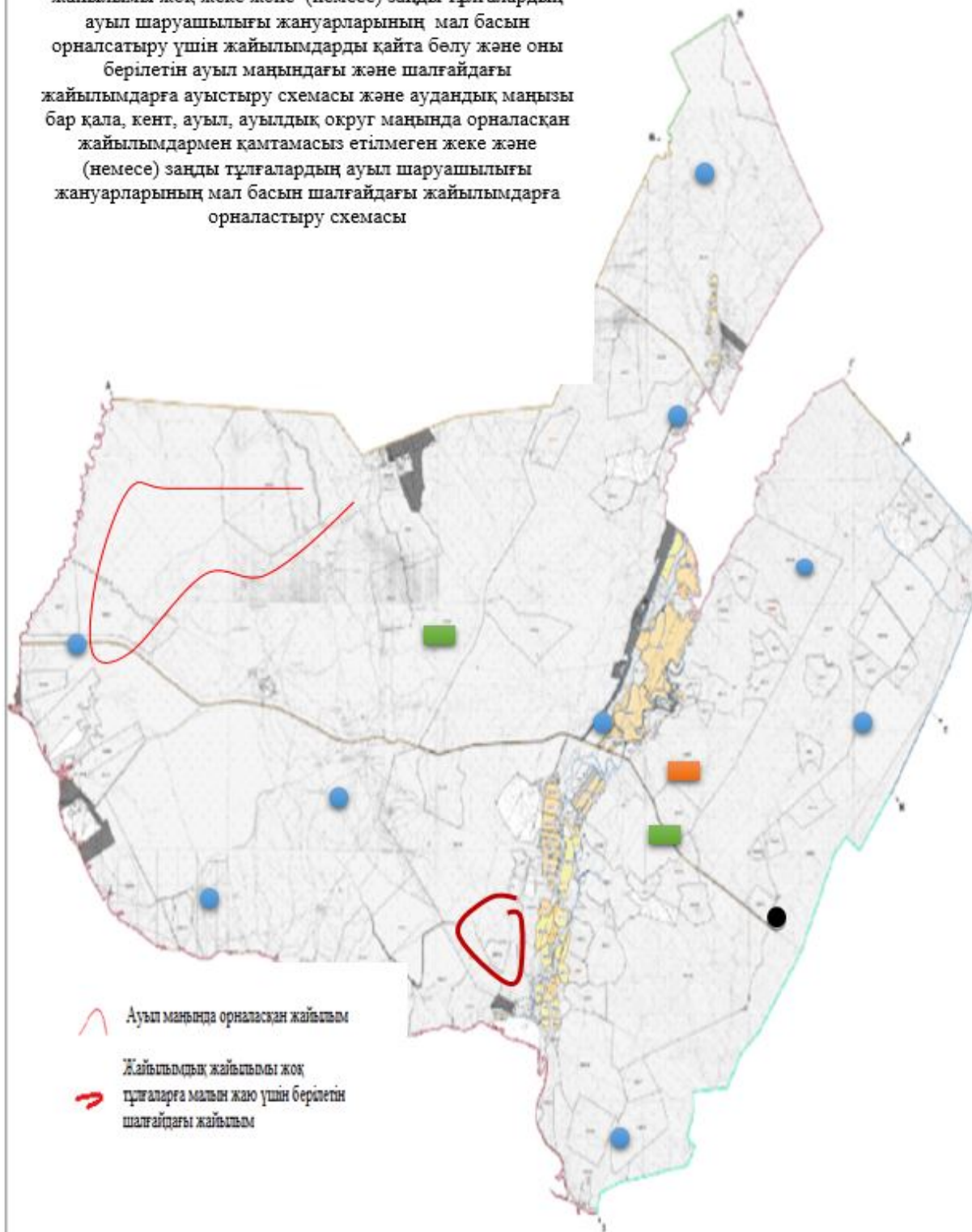


Жер санаттары:
округтің жалпы жер көлемі: 106085
гектар
оның ішінде:
ауыл шаруашылық жерлер: 87156
гектар
жалпы егістік жерлер: 1526 гектар
жайылым жерлер: 84246 гектар

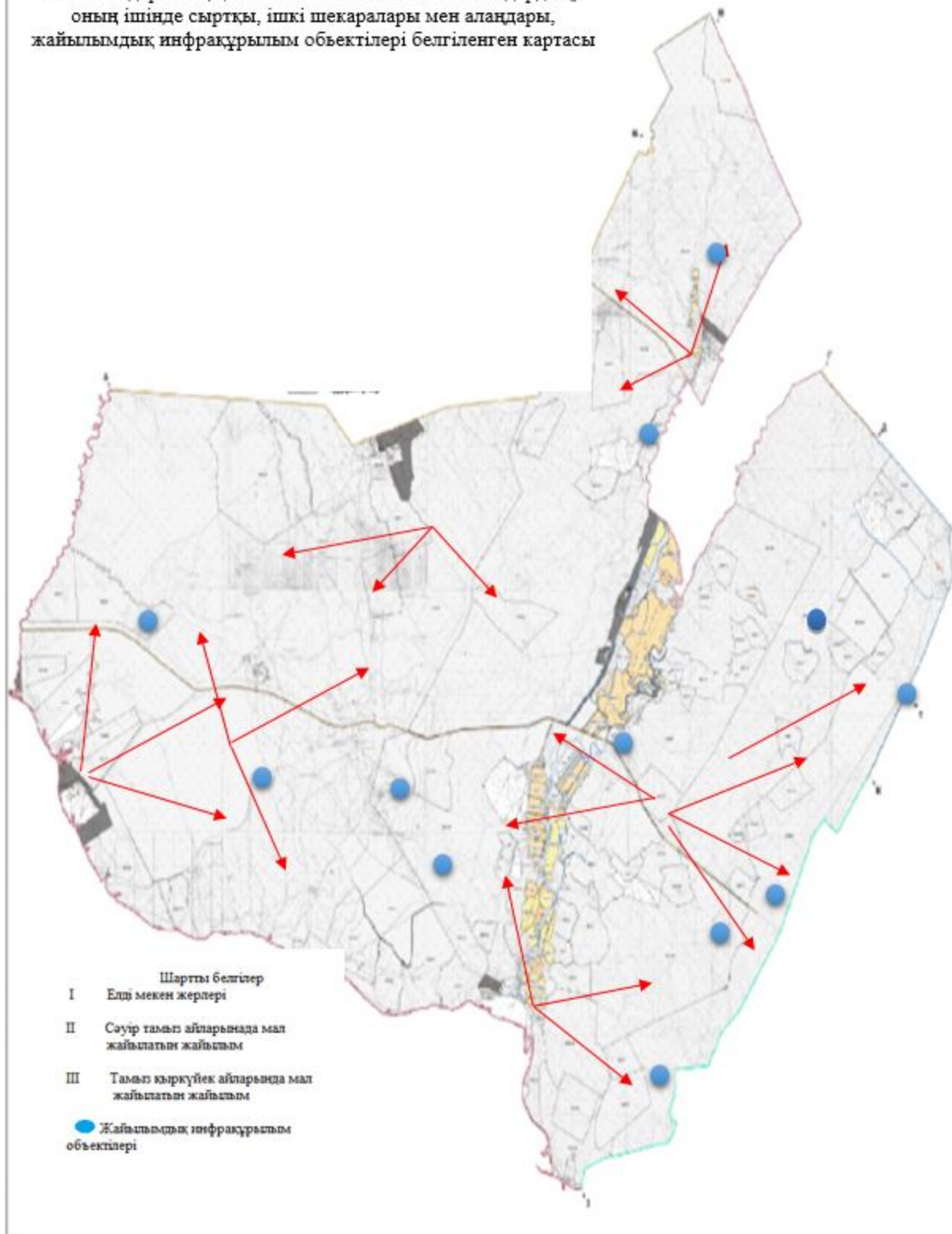
Келес ауданының Бірлік ауылдық округі бойынша ауыл шаруашылығы жануарларын жаюдың және айдаудың маусымдық маршруттарын белгілейтін жайылымдарды пайдалану жөніндегі күнтізбелік графигі



Келес ауданының Бірлік ауылдық округі бойынша жайылымы жоқ жеке және (немесе) заңды тұлғалардың ауыл шаруашылығы жануарларының мал басын орналасыру үшін жайылымдарды қайта бөлу және оны берілетін ауыл маңындағы және шалғайдағы жайылымдарға ауыстыру схемасы және аудандық маңызы бар қала, кент, ауыл, ауылдық округ маңында орналасқан жайылымдармен қамтамасыз етілмеген жеке және (немесе) заңды тұлғалардың ауыл шаруашылығы жануарларының мал басын шалғайдағы жайылымдарға орналастыру схемасы



Келес ауданының Бірлік ауылдық округі бойынша жайылым айналымдарының қолайлы схемасы мен жайылымдардың, оның ішінде сыртқы, ішкі шекаралары мен алаңдары, жайылымдық инфрақұрылым объектілері белгіленген картасы



4. Біртілек ауылдық округі.

Орталығы – Біртілек ауылы.

Елді мекендері- Біртілек, Шұқырсай, Керегетас, Игілік, Жолбасшы, Еңбекші, Амангелді, Димитров, Шырылдақ, Аққорған, Құрылыс, Көлтоған, Жабайытөбе.

Халық саны - 22069 адам.

Округтің жалпы жер көлемі - 16080 гектар.

Оның ішінде:

ауыл шаруашылық жер - 8827 гектар;

жалпы егістік - 3391 гектар;

жайылым жер - 5327 гектар.

Елді мекендер бойынша ауыл шаруашылығы жануарлары мал басының саны туралы деректер:

№	Елді мекендер	Түйе	Жылқы	Ірі қара мал	Ұсақ мал
1	Біргілек	-	48	510	2646
2	Шұқырсай	-	177	520	90
3	Керегетас	-	78	354	595
4	Игілік	-	118	615	2231
5	Жолбасшы	-	72	673	431
6	Еңбекші	-	89	241	411
7	Амангелді	-	130	559	788
8	Димитров	-	101	770	2837
9	Шырылдақ	-	203	330	613
10	Аққорған	-	100	223	399
11	Құрылыс	-	36	64	178
12	Көлтоған	-	89	586	450
13	Жабайытөбе	-	135	398	499
	Барлығы	-	1376	5843	12168

Ветеринариялық-санитариялық мекемелер туралы деректер:

№	Елді мекендер	Ветеринариялық станциялар	Ұсақ малдарды шомылдыру орындары	Жасанды ұрықтандыру пунктері	Биотермиялық шұңқырлар
1	Біргілек	1	-	-	1
2	Шұқырсай	-	-	-	-
3	Керегетас	-	-	-	-
4	Игілік	-	-	-	-
5	Жолбасшы	-	-	1	-
6	Еңбекші	-	-	-	-
7	Амангелді	-	-	-	-
8	Димитров	-	-	-	-
9	Шырылдақ	-	-	-	1
10	Аққорған	-	-	-	-
11	Құрылыс	-	-	-	-
12	Көлтоған	-	-	-	-
13	Жабайытөбе	-	1	-	-
	Барлығы	1	1	1	2

Ауыл шаруашылығы жануарларын жаюдың және айдаудың маусымдық маршруттарын белгілейтін жайылымдарды пайдалану жөніндегі күнтізбелік кестесі. Жайылым кезеңінің ұзақтығы келесідей:

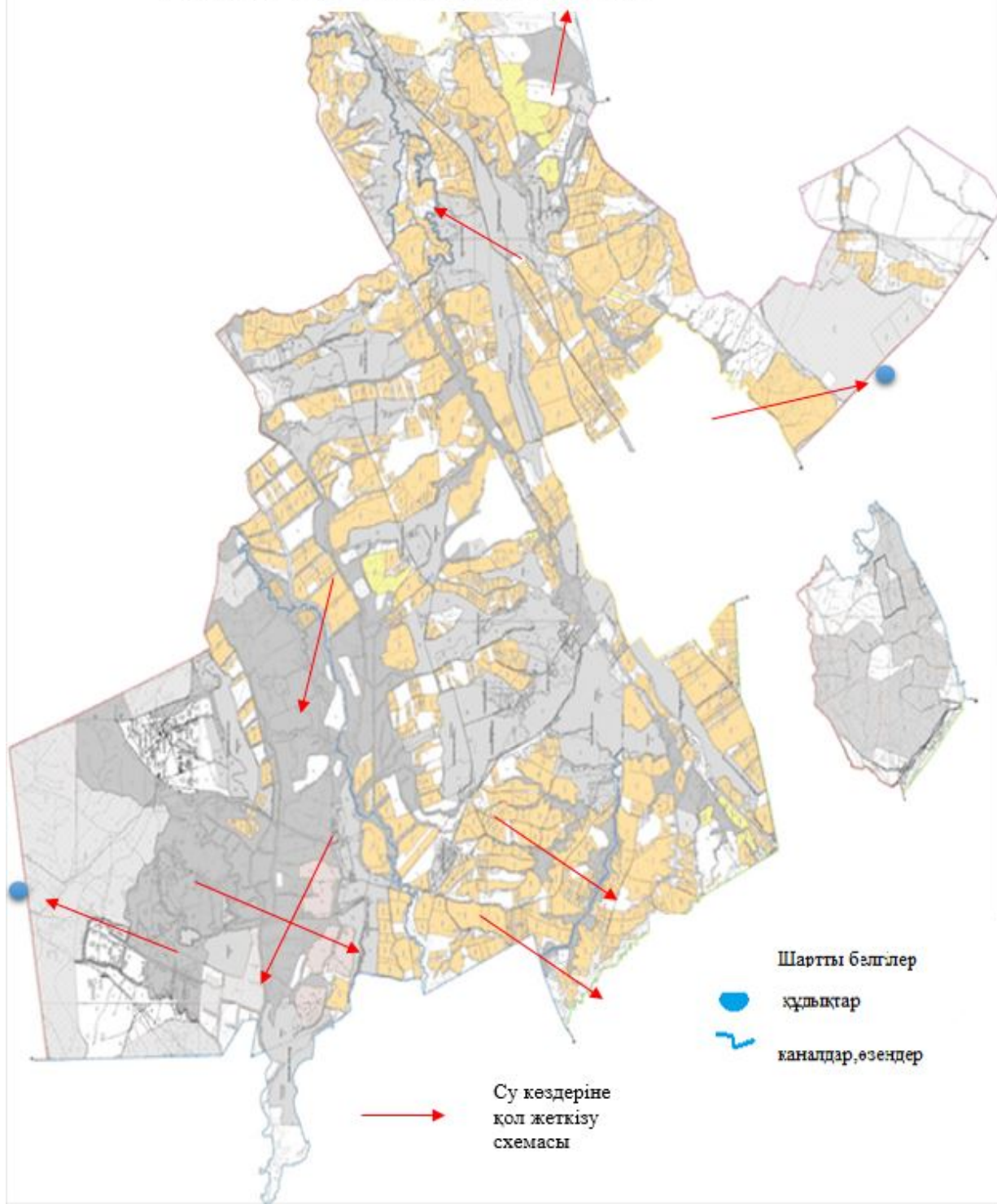
№	Жайылым аймаққа малдардың айдап шығарылу мерзімі	Жайылым аймаққа шығарылған малдардың қайтарылу мерзімі	Ескерту
1	Сәуір-мамыр	Тамыз-қыркүйек	

Ауыл шаруашылығы жануарларының мал басына шаққандағы жайылымның қажеттілігі туралы кестесі:

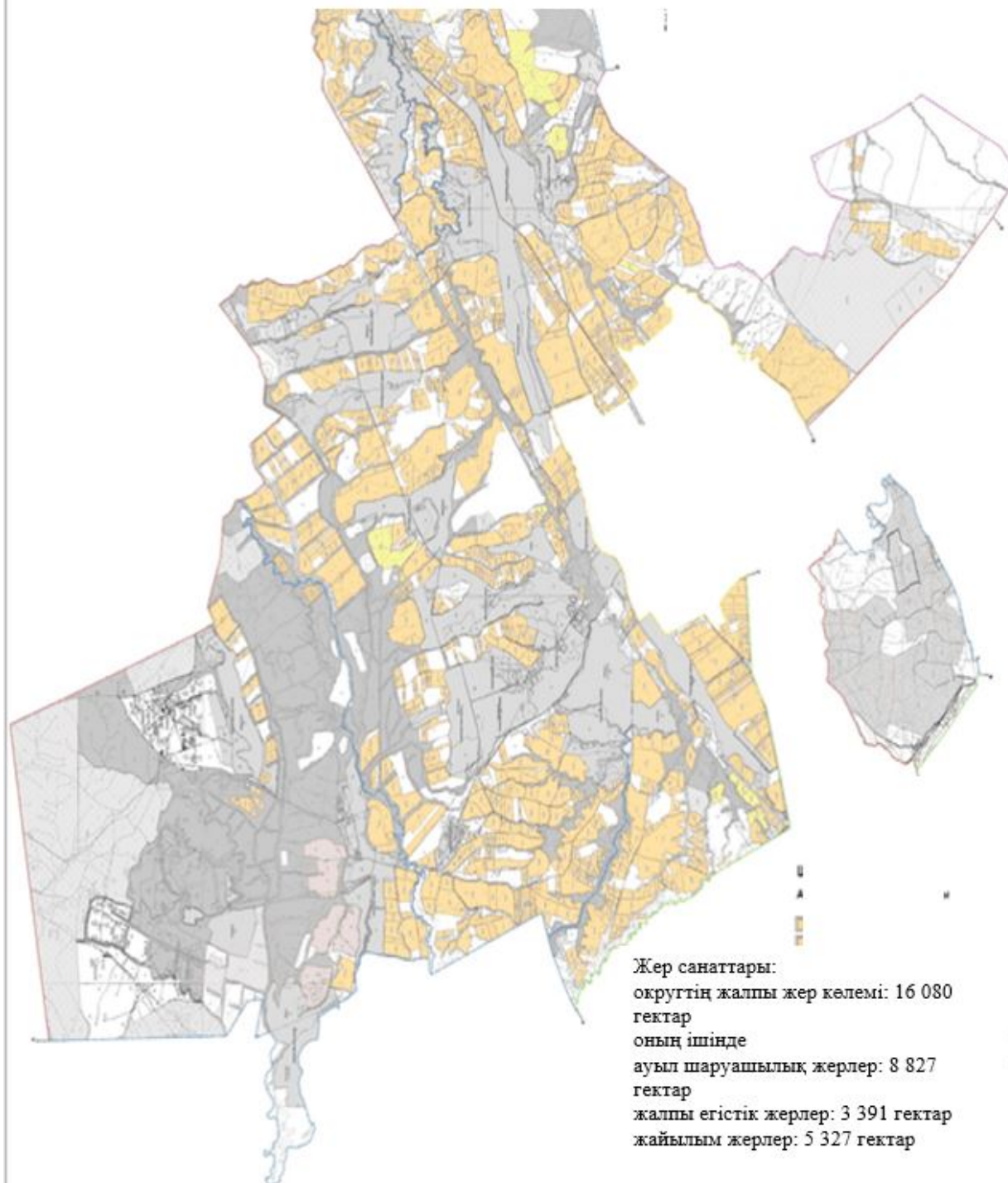
№	Елді мекендер	Е л д і мекендердегі ж а л п ы жайылымның жер көлемі, гектар	Мал басы мен қажетті жайылымдық жер көлемі, гектар			
			Жылқы	Гектар нормасы	Қажетті жайылым, гектар	Ірі қара мал
1	2	3	4	5	6	7
1	Біртілек	743	48	9	1593	505
2	Шұқырсай	742	177	9	702	445
3	Керегетас	200	78	9	1062	350
4	Игілік	1783	118	9	432	567
5	Жолбасшы	640	72	9	648	645
6	Еңбекші	155	90	9	810	241
7	Амангелді	296	130	9	1170	450
8	Димитров	140	101	9	909	502
9	Шырылдақ	1400	195	9	1755	330
10	Аққорған	55	86	9	774	223
11	Құрылыс	20	11	9	99	64
12	Көлтоған	750	89	9	801	584
13	Жабайытөбе	2463	131	9	1179	398
	Барлығы	9387	1326	9	11934	5304
					Жалпы қажет жайылым	Е л д і мекендердегі ж а л п ы жайылым мен

Гектар, нормасы	Қажетті жайылым, гектар	Ұсақ мал	Гектар, нормасы	Қажетті жайылым, гектар	жер көлемі, гектар	қажетті жайылымның айырмасы, (-,+)
8	9	10	11	12	13	14
8	4040	2646	2	5292	10925	-10182
8	3560	73	2	146	4408	-3666
8	2800	595	2	1190	5052	-4852
8	4536	2231	2	4462	9430	-7647
8	5160	352	2	704	6512	-5872
8	1928	396	2	792	3530	-3375
8	3600	688	2	1376	6146	-5850
8	4016	2837	2	5674	10599	-10459
8	2640	613	2	1226	5621	-4221
8	1784	345	2	690	3248	-3193
8	512	-	2	-	611	-591
8	4672	420	2	840	6313	-5563
8	3184	470	2	940	5303	-2840
8	42432	11666	2	23332	77698	-68311

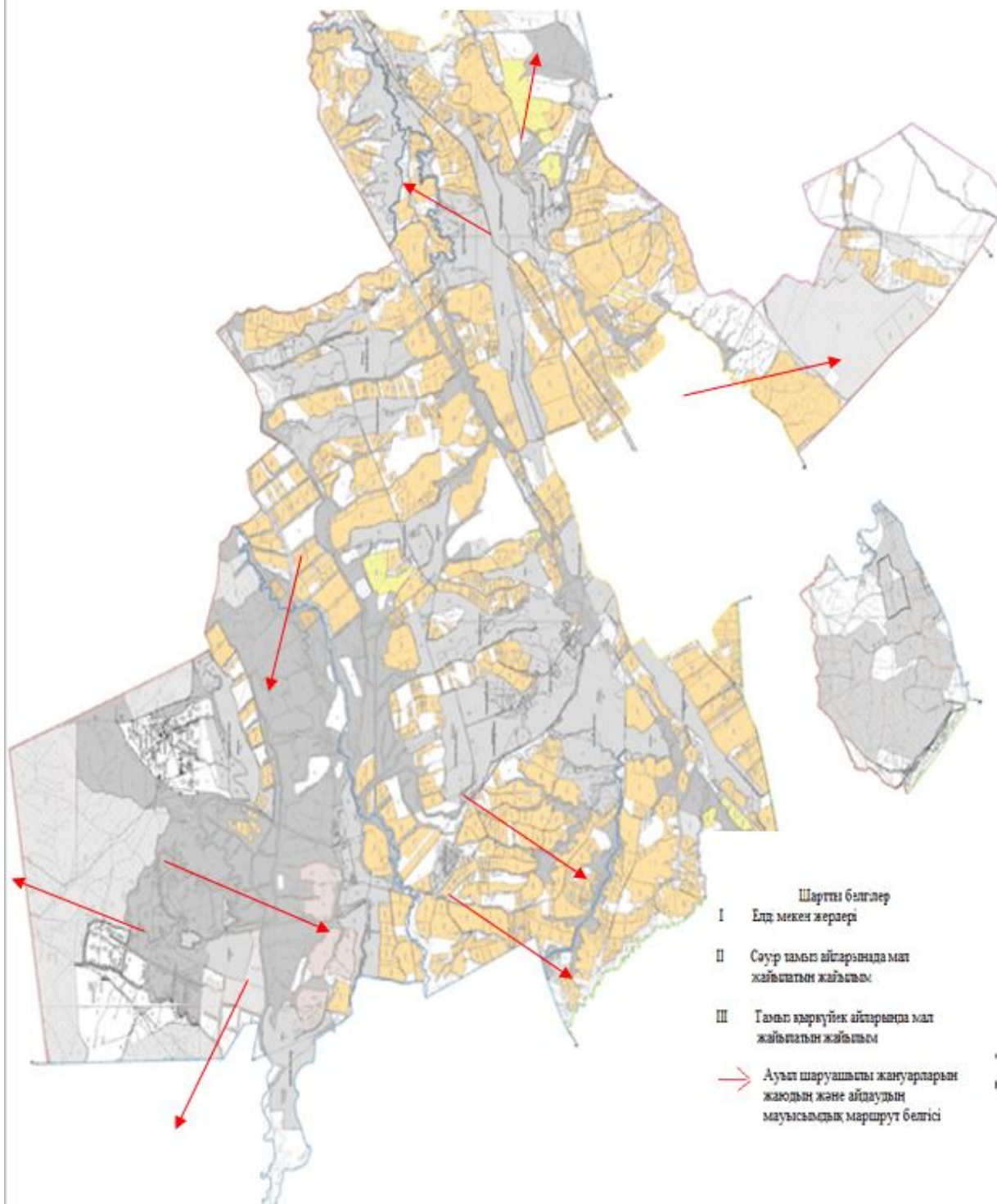
Келес ауданының Біртілек ауылдық округі бойынша жайылым пайдаланушылардың су тұтыну нормасына сәйкес жасалған су көздеріне (көлдерге, өзендерге, тоғандарға, сұару немесе суландыру каналдарына, құбырлы немесе шахталы құдықтарға)



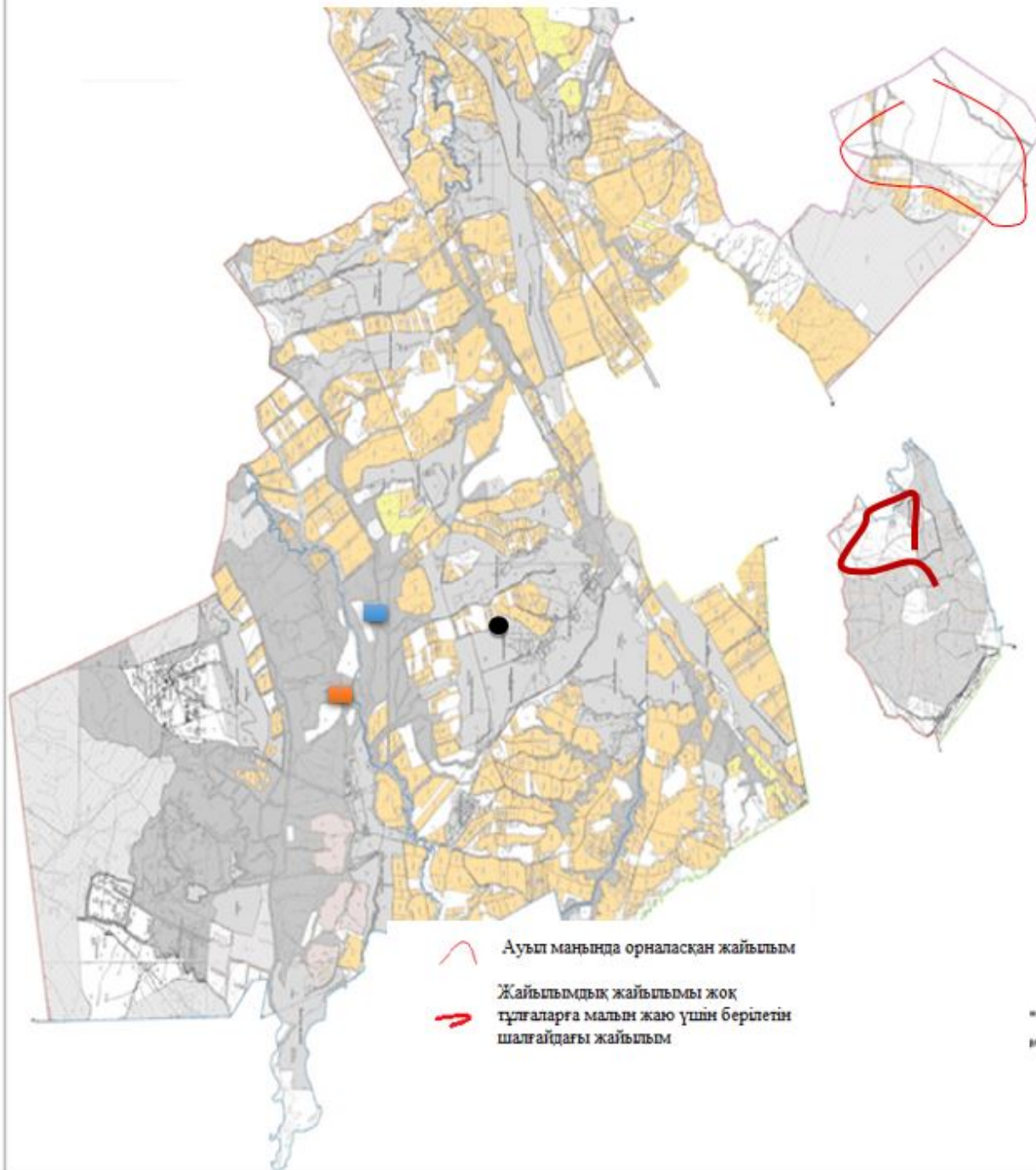
Келес ауданының Біртілек ауылдық округі бойынша құқық белгілейтін құжаттар негізінде жер санаттары, жер учаскелерінің меншік иелері және жер пайдаланушылар бөлінісіндегі әкімшілік-аумақтық бірлік аумағында жайылымдардың орналасу схемасы (қартасы)



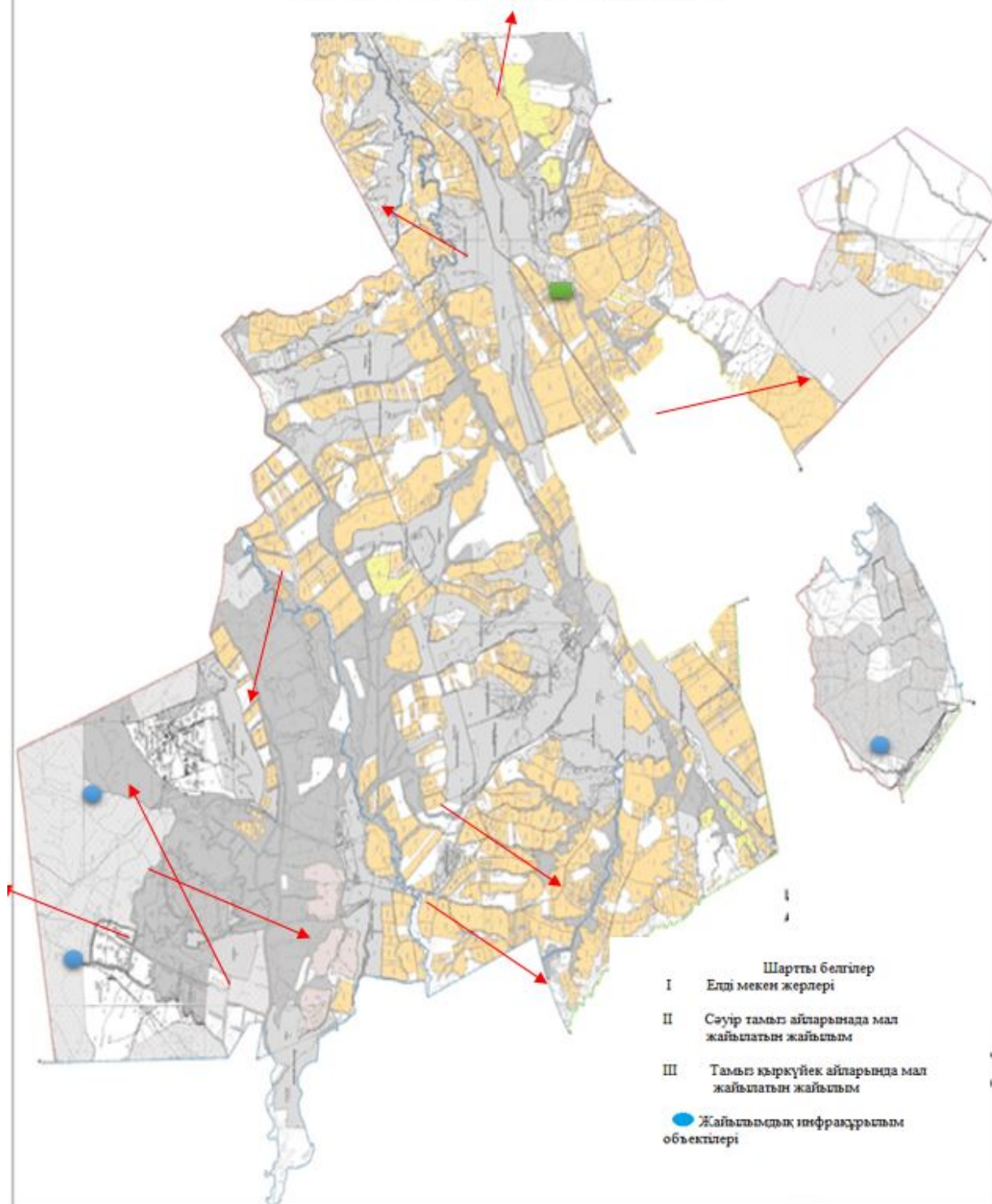
Келес ауданының Біртілек ауылдық округі бойынша ауыл шаруашылығы жануарларын жаюдың және айдаудың маусымдық маршруттарын белгілейтін жайылымдарды пайдалану жөніндегі күнтізбелік графигі



Келес ауданының Біртілек ауылдық округі бойынша жайылымы жоқ жеке және (немесе) заңды тұлғалардың ауыл шаруашылығы жануарларының мал басын орналасатыру үшін жайылымдарды қайта бөлу және оны берілетін ауыл маңындағы және шалғайдағы жайылымдарға ауыстыру схемасы және аудандық маңызы бар қала, кент, ауыл, ауылдық округ маңында орналасқан жайылымдармен қамтамасыз етілмеген жеке және (немесе) заңды тұлғалардың ауыл шаруашылығы жануарларының мал басын шалғайдағы жайылымдарға орналастыру схемасы



Келес ауданының Біртілек ауылдық округі бойынша жайылым айналымдарының қолайлы схемасы мен жайылымдардың, оның ішінде сыртқы, ішкі шекаралары мен алаңдары, жайылымдық инфрақұрылым объектілері белгіленген картасы



Келес ауданының Біртілек ауылдық округі бойынша жайылым айналымдарының қолайлы схемасы мен жайылымдардың, оның ішінде сыртқы, ішкі шекаралары мен алаңдары, жайылымдық инфрақұрылым объектілері белгіленген картасы

5. Бозай ауылдық округі

Орталығы – Бозай ауылы.

Елді мекендері - Бозай, Тентексай, Тартоғай, Шолаңтөбе.

Халық саны - 2579 адам.

Округтің жалпы жер көлемі - 60930 гектар.

Оның ішінде:

ауыл шаруашылық жер - 48979 гектар;

жалпы егістік - 40 гектар;

жайылым жер - 47632 гектар.

Елді мекендер бойынша ауыл шаруашылығы жануарлары мал басының саны туралы деректер:

№	Елді мекендер	Түйе	Жылқы	Ірі қара мал	Ұсақ мал
1	Бозай	5	767	1837	22013
2	Тентексай	-	473	711	10458
3	Шолаңтөбе	-	399	1092	3168
4	Тартоғай	-	371	4251	13146
	Барлығы	5	2010	7891	48785

Ветеринариялық-санитариялық мекемелер туралы деректер:

№	Елді мекендер	Ветеринариялық станциялар	Ұсақ малдарды шомылдыру орындары	Жасанды ұрықтандыру пунктері	Биотермиялық шұңқырлар
1	Бозай	1	1	-	-
2	Тентексай	-	-	-	-
3	Шолаңтөбе	-	-	-	-
4	Тартоғай	-	-	-	-
	Барлығы	1	1	-	-

Ауыл шаруашылығы жануарларын жаюдың және айдаудың маусымдық маршруттарын белгілейтін жайылымдарды пайдалану жөніндегі күнтізбелік кестесі. Жайылым кезеңінің ұзақтығы келесідей:

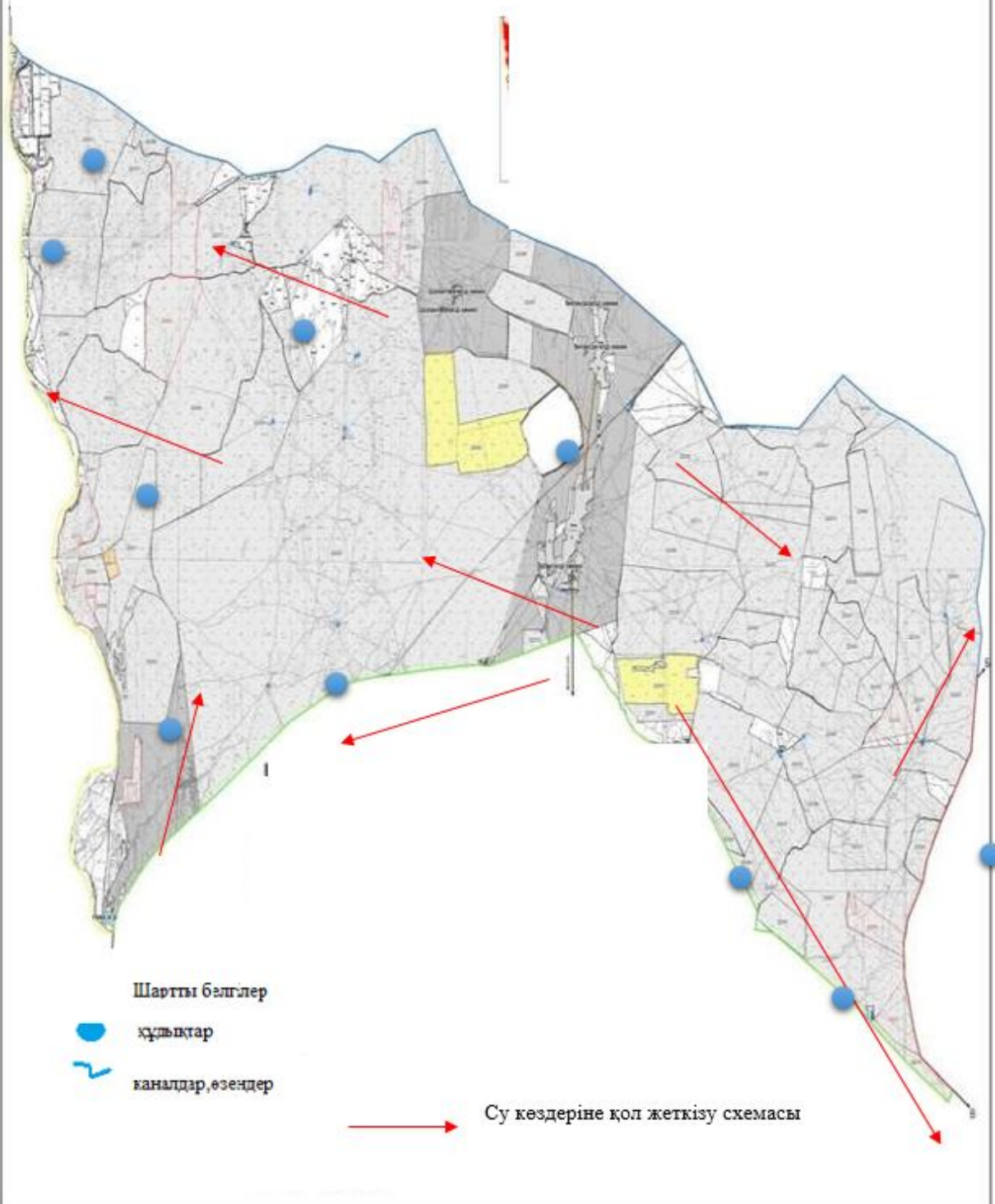
№	Жайылым аймаққа малдардың айдап шығарылу мерзімі	Жайылым аймаққа шығарылған малдардың қайтарылу мерзімі	Ескерту
1	Сәуір - мамыр	Тамыз - қыркүйек	

Ауыл шаруашылығы жануарларының мал басына шаққандағы жайылымның қажеттілігі туралы кестесі:

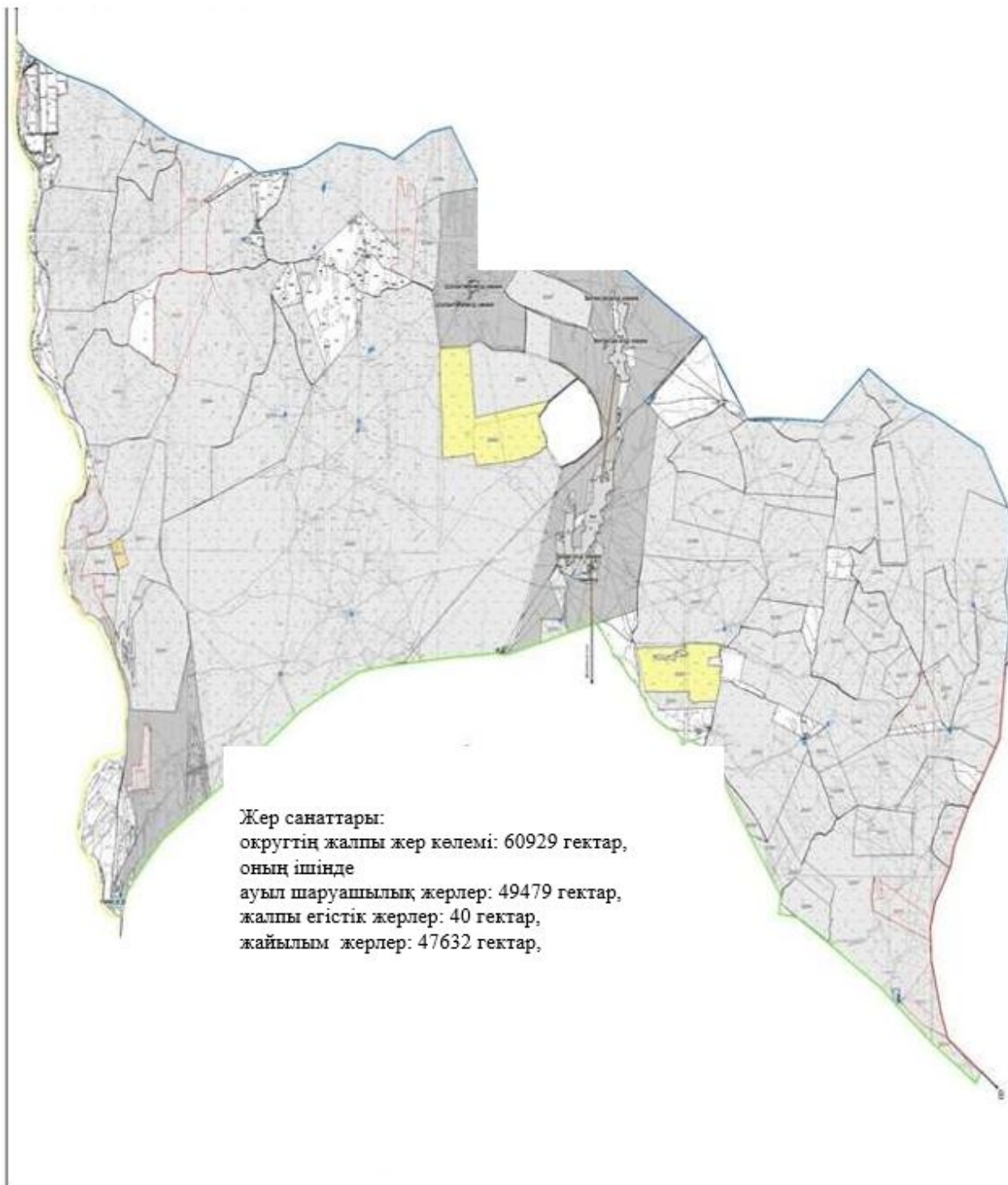
№	Елді мекендер	Е л д і мекендердегі жалпы жайылымның жер көлемі, гектар	Мал басы мен қажетті жайылымдық жер көлемі, гектар			
			Жылқы	Гектар нормасы	Қажетті жайылым, гектар	Ірі қара
1	2	3	4	5	6	7
1	Бозай	36000	767	9	6903	1837
2	Тентексай	6050	473	9	4257	711

3	Шолаң төбе	3890	399	9	3591	1092
4	Тартоғай	10278	371	9	3339	4251
	Барлығы	56218	2010	9	18090	7891
Гектар, нормасы	Қажетті жайылым, гектар	Ұсақ мал	Гектар, нормасы	Қажетті жайылым, гектар	Жалпы қажет жайылым жер көлемі, гектар	Елді мекендердегі жалпы жайылым мен қажетті жайылымның айырмасы, (-,+)
8	9	10	11	12	13	14
8	14696	22013	2	44026	65625	-29625
8	5688	10458	2	20916	30861	-24811
8	8736	3168	2	6336	18663	-14773
8	34008	13146	2	26292	63639	-53361
8	63128	48785	2	97570	178788	-122570

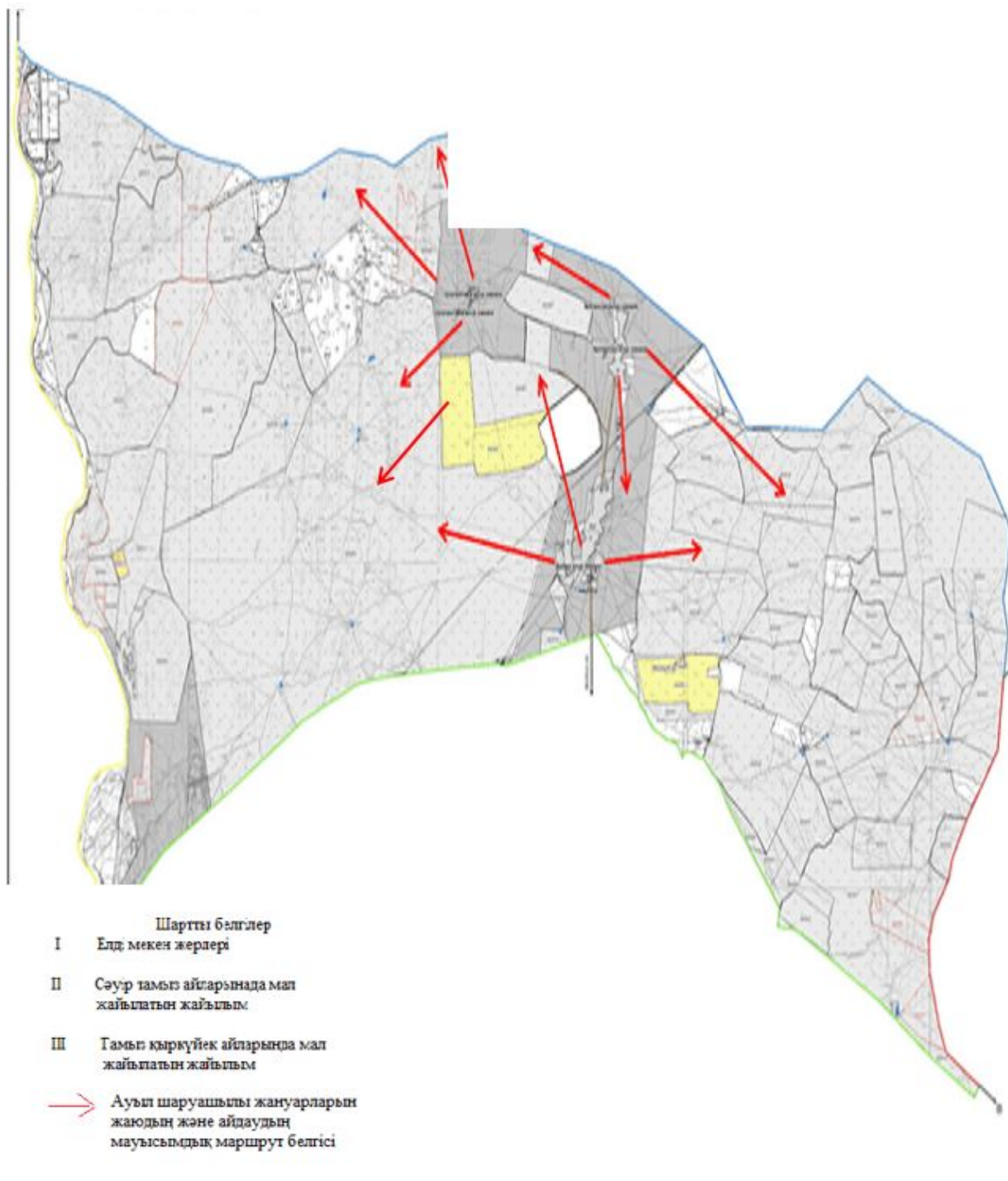
Келес ауданының Бозай ауылдық округі бойынша жайылым пайдаланушылардың су тұтыну нормасына сәйкес жасалған су көздеріне (көлдерге, өзендерге, тоғандарға, суару немесе суландыру каналдарына, құбырлы немесе шахталы құдықтарға) қол жеткізу схемасы



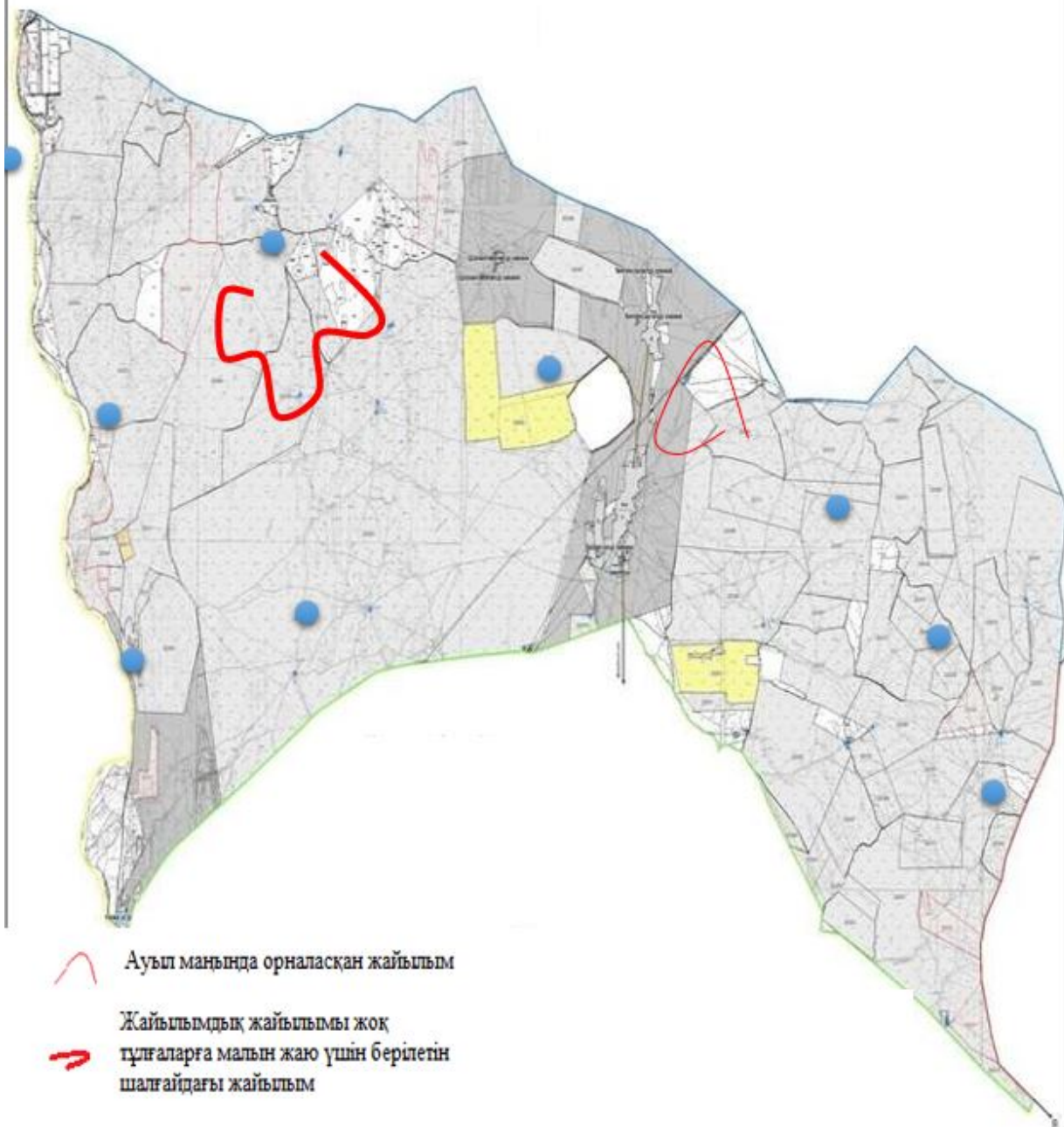
Келес ауданының Бозай ауылдық округі бойынша құқық белгілейтін құжаттар негізінде жер санаттары, жер учаскелерінің меншік иелері және жер пайдаланушылар бөлінісіндегі әкімшілік-аумақтық бірлік аумағында жайылымдардың орналасу схемасы (қартасы)



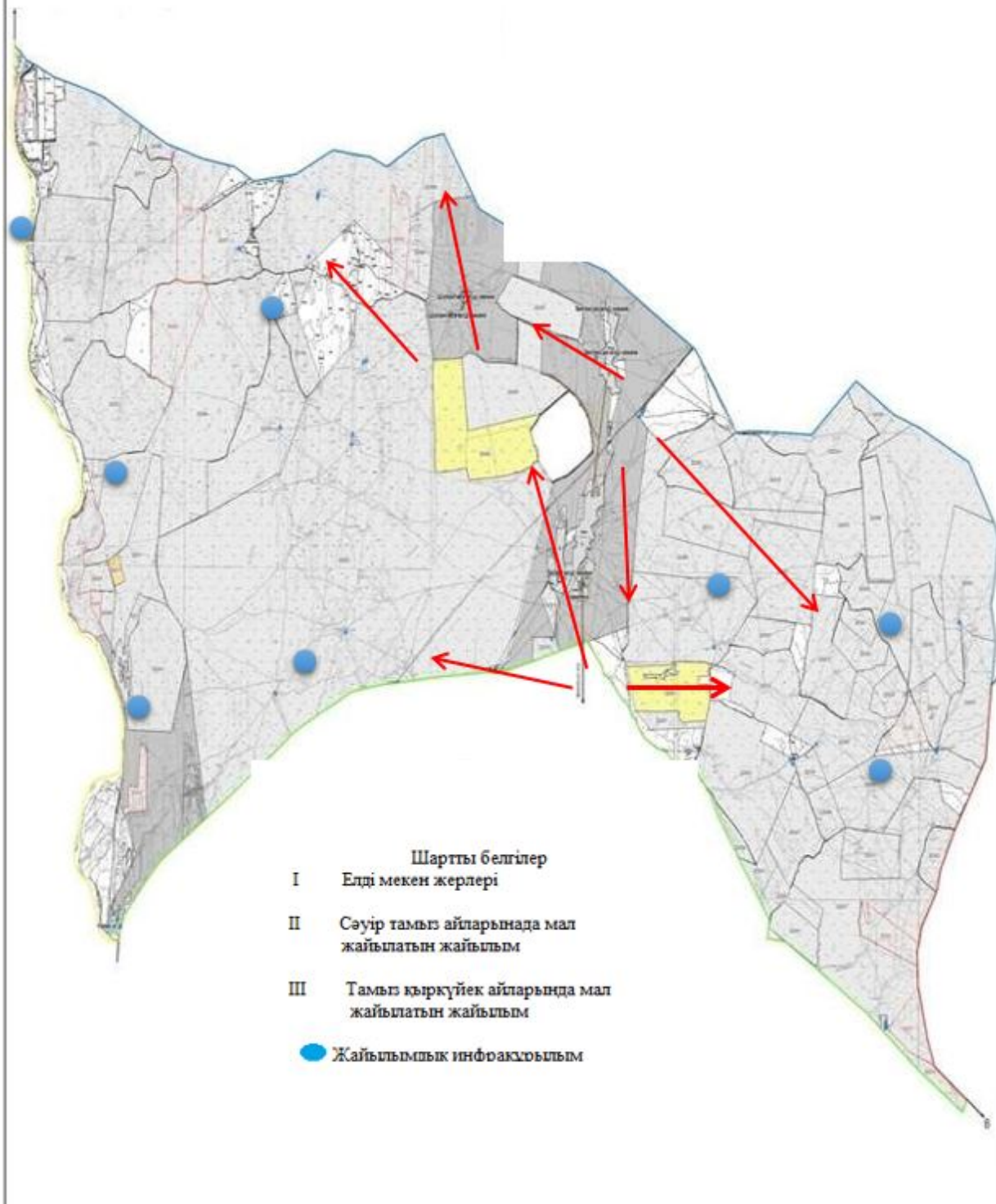
Келес ауданының Бозай ауылдық округі бойынша ауыл шаруашылығы жануарларын жаюдың және айдаудың маусымдық маршруттарын белгілейтін жайылымдарды пайдалану жөніндегі күнтізбелік графигі



Келес ауданының Бозай ауылдық округі бойынша жайылымы жоқ жеке және (немесе) заңды тұлғалардың ауыл шаруашылығы жануарларының мал басын орналасыру үшін жайылымдарды қайта бөлу және оны берілетін ауыл маңындағы және шалғайдағы жайылымдарға ауыстыру схемасы және аудандық маңызы бар қала, кент, ауыл, ауылдық округ маңында орналасқан жайылымдармен қамтамасыз етілмеген жеке және (немесе) заңды тұлғалардың ауыл шаруашылығы жануарларының мал басын шалғайдағы жайылымдарға орналастыру схемасы



Келес ауданының Бозай ауылдық округі бойынша жайылым айналымдарының қолайлы схемасы мен жайылымдардың, оның ішінде сыртқы, ішкі шекаралары мен алаңдары, жайылымдық инфрақұрылым объектілері белгіленген картасы



6. Жүзімдік ауылдық округі

Орталығы – Жүзімдік ауылы.

Елді мекендері - Жүзімдік, Оңтүстік, Ақсу, Бірлесу.

Халық саны - 4662 адам.

Округтің жалпы жер көлемі - 7028 гектар.

Оның ішінде:

ауыл шаруашылық жер - 2065 гектар;

жалпы егістік - 1083 гектар;

жайылым жер - 973 гектар.

Елді мекендер бойынша ауыл шаруашылығы жануарлары мал басының саны туралы деректер:

№	Елді мекендер	Түйе	Жылқы	Ірі кара мал	Ұсақ мал
1	Жүзімдік	0	259	1284	4892
2	Оңтүстік	0	8	115	167
3	Ақсу	0	181	518	3458
4	Бірлесу	0	37	80	885
	Барлығы	0	485	1997	9402

Ветеринариялық-санитариялық мекемелер туралы деректер:

№	Елді мекен	Ветеринариялық станциялар	Ұсақ малдарды шомылдыру орындары	Жасанды ұрықтандыру пунктері	Биотермиялық шұңқырлар
1	Жүзімдік	1	0	0	1
2	Оңтүстік	0	0	1	0
3	Ақсу	0	0	0	0
4	Бірлесу	0	0	0	0
	Барлығы	1	0	1	1

Ауыл шаруашылығы жануарларын жаюдың және айдаудың маусымдық маршруттарын белгілейтін жайылымдарды пайдалану жөніндегі күнтізбелік кестесі. Жайылым кезеңінің ұзақтығы келесідей:

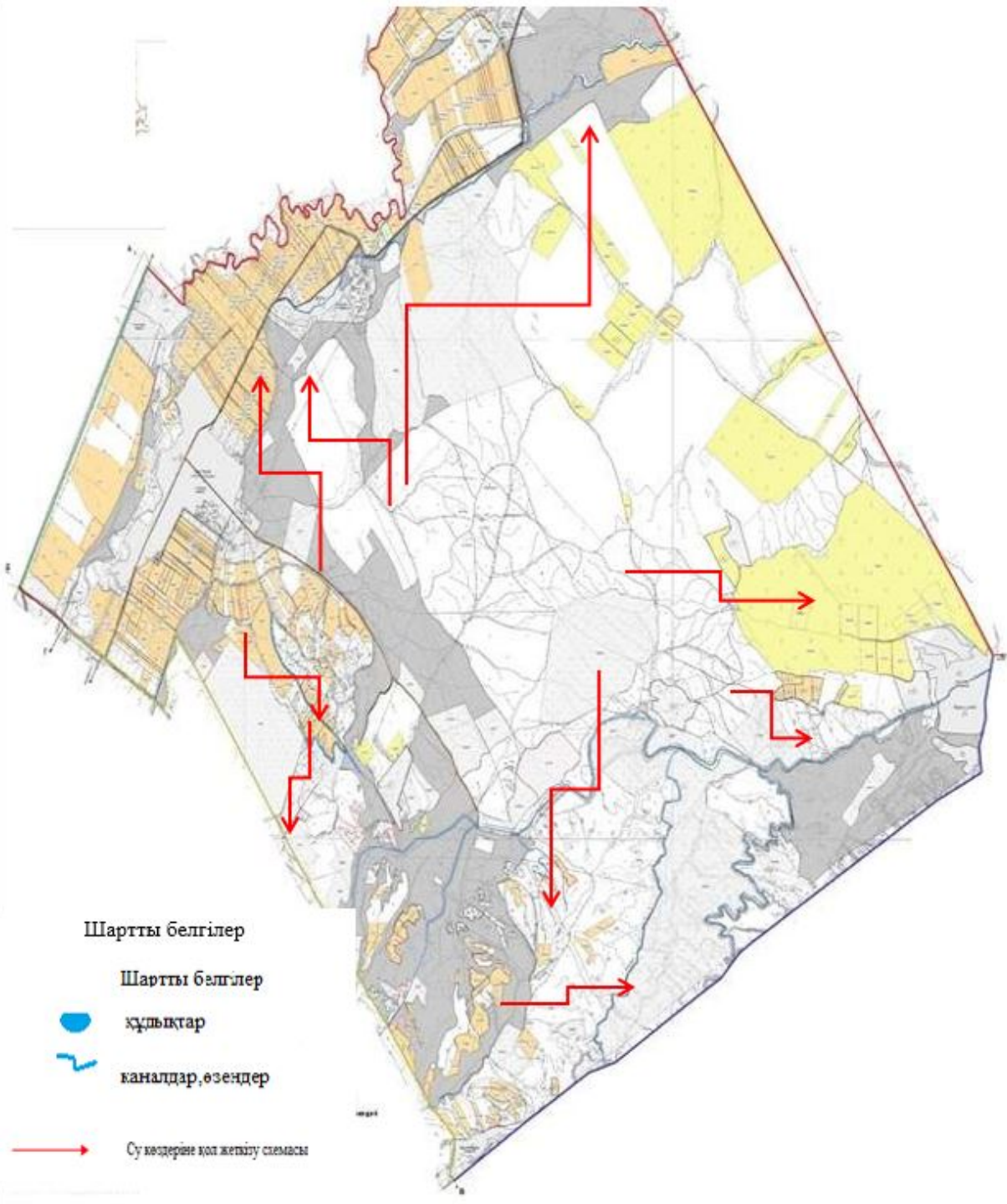
№	Жайылым аймаққа малдардың айдап шығарылу мерзімі	Жайылым аймаққа шығарылған малдардың қайтарылу мерзімі	Ескерту
1	Сәуір-мамыр	Тамыз-қыркүйек	

Ауыл шаруашылығы жануарларының мал басына шаққандағы жайылымның қажеттілігі туралы кестесі:

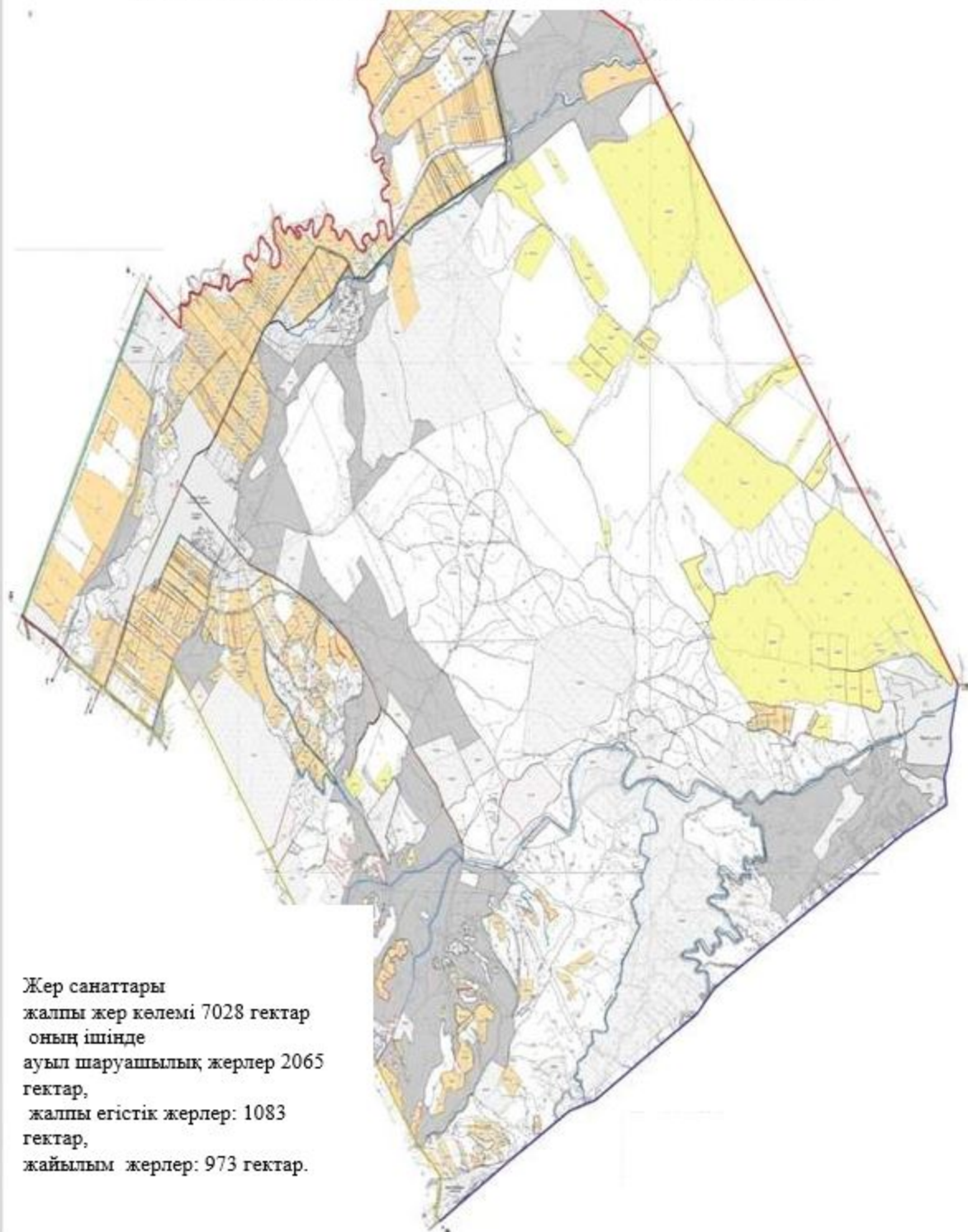
№	Елді мекендер	Елді мекендердегі жалпы жайылымның жер көлемі, гектар	Мал басы мен қажетті жайылымдық жер көлемі, гектар			
			Жылқы	Гектар нормасы	Қажетті жайылым, гектар	Ірі кара мал
1	2	3	4	5	6	7
1	Жүзімдік	1822,8	209	9	1881	1174
2	Оңтүстік	911,4	8	9	72	115
3	Ақсу	1326,1	151	9	1359	518
4	Бірлесу	455,7	37	9	333	80

		Барлығы			405	9	3645	1887
Гектар, нормасы	Қажетті жайылым, гектар	Ұсақ мал	Гектар, нормасы	Қажетті жайылым, гектар	Жалпы қажет жайылым жер көлемі, гектар	Елді мекендердегі жалпы жайылым мен қажетті жайылымның айырмасы, (-,+)		
8	9	10	11	12	13	14		
8	9392	4667	2	9334	20607	-18784,2		
8	920	167	2	334	1326	-414,6		
8	4144	3283	2	6566	12069	-10742,9		
8	640	885	2	1770	2743	-2287,3		
8	15096	9002	2	18004	36745	-32229		

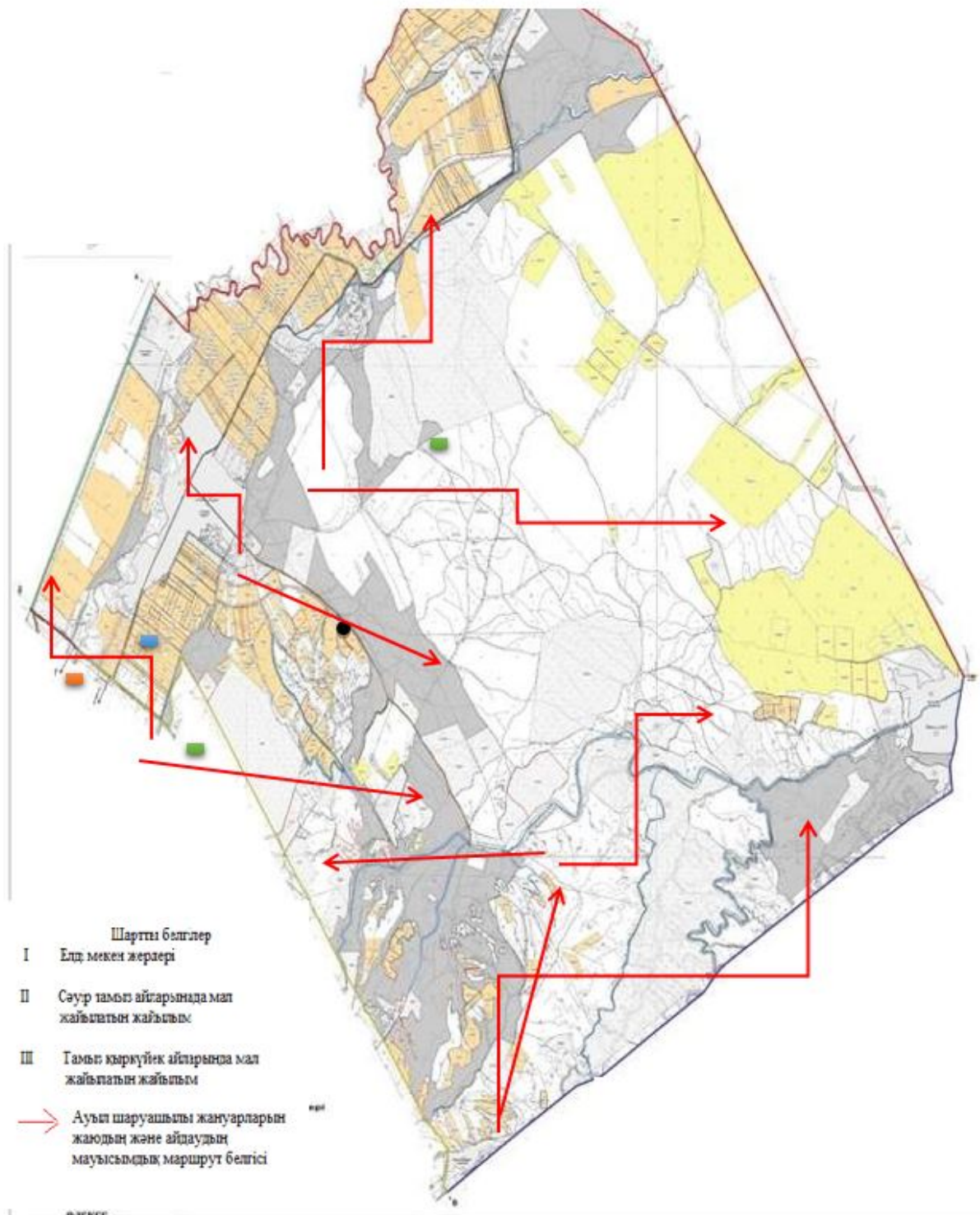
Келес ауданының Жүзімдік ауылдық округі бойынша жайылым пайдаланушылардың су тұтыну нормасына сәйкес жасалған су көздеріне (көлдерге, өзендерге, тоғандарға, суару немесе суландыру каналдарына, құбырлы немесе шахталы құдықтарға) қол жеткізу схемасы



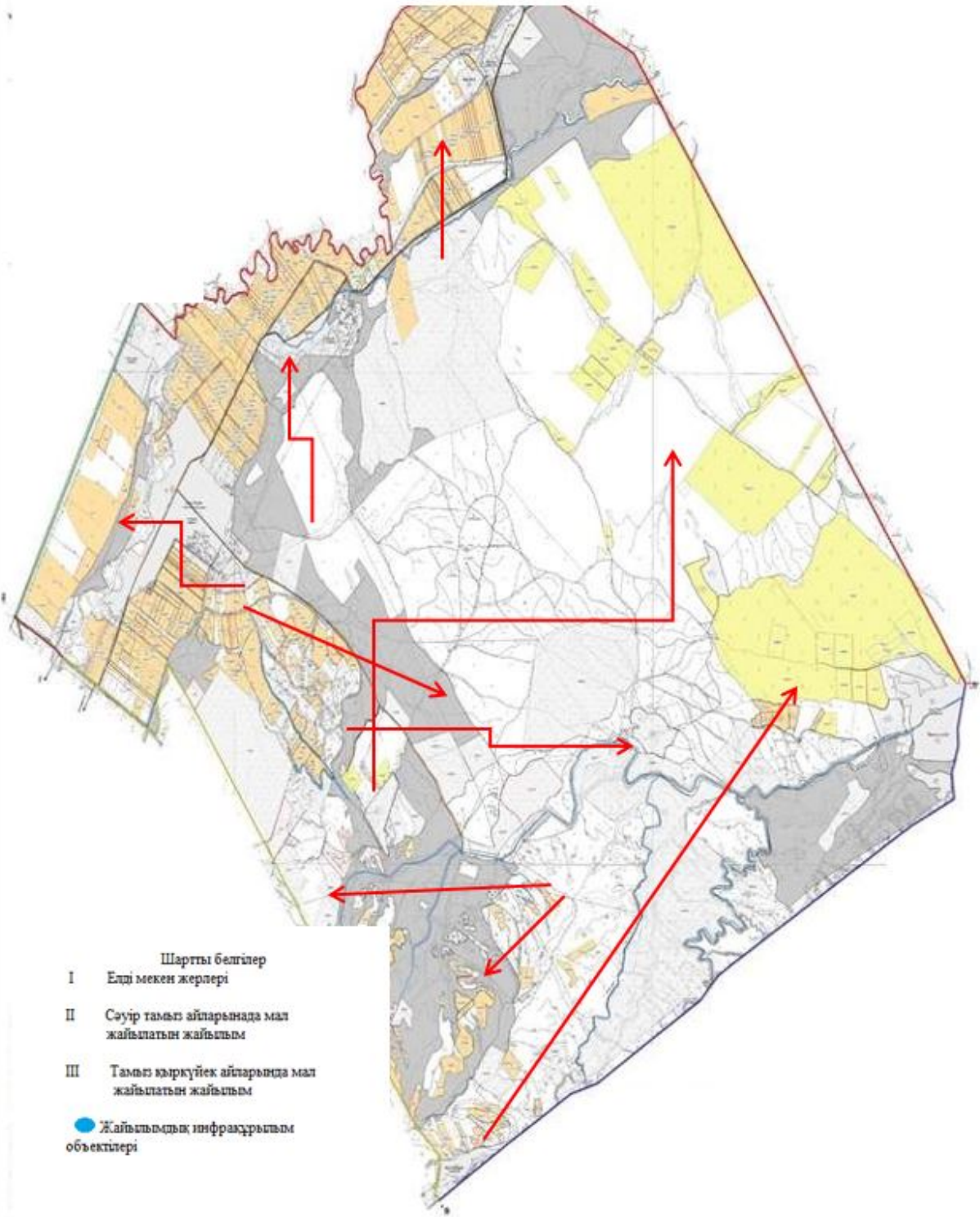
Келес ауданының Жүзімдік ауылдық округі бойынша құқық белгілейтін құжаттар негізінде жер санаттары, жер учаскелерінің меншік иелері және жер пайдаланушылар бөлінісіндегі әкімшілік-аумақтық бірлік аумағында жайылымдардың орналасу схемасы (картасы)



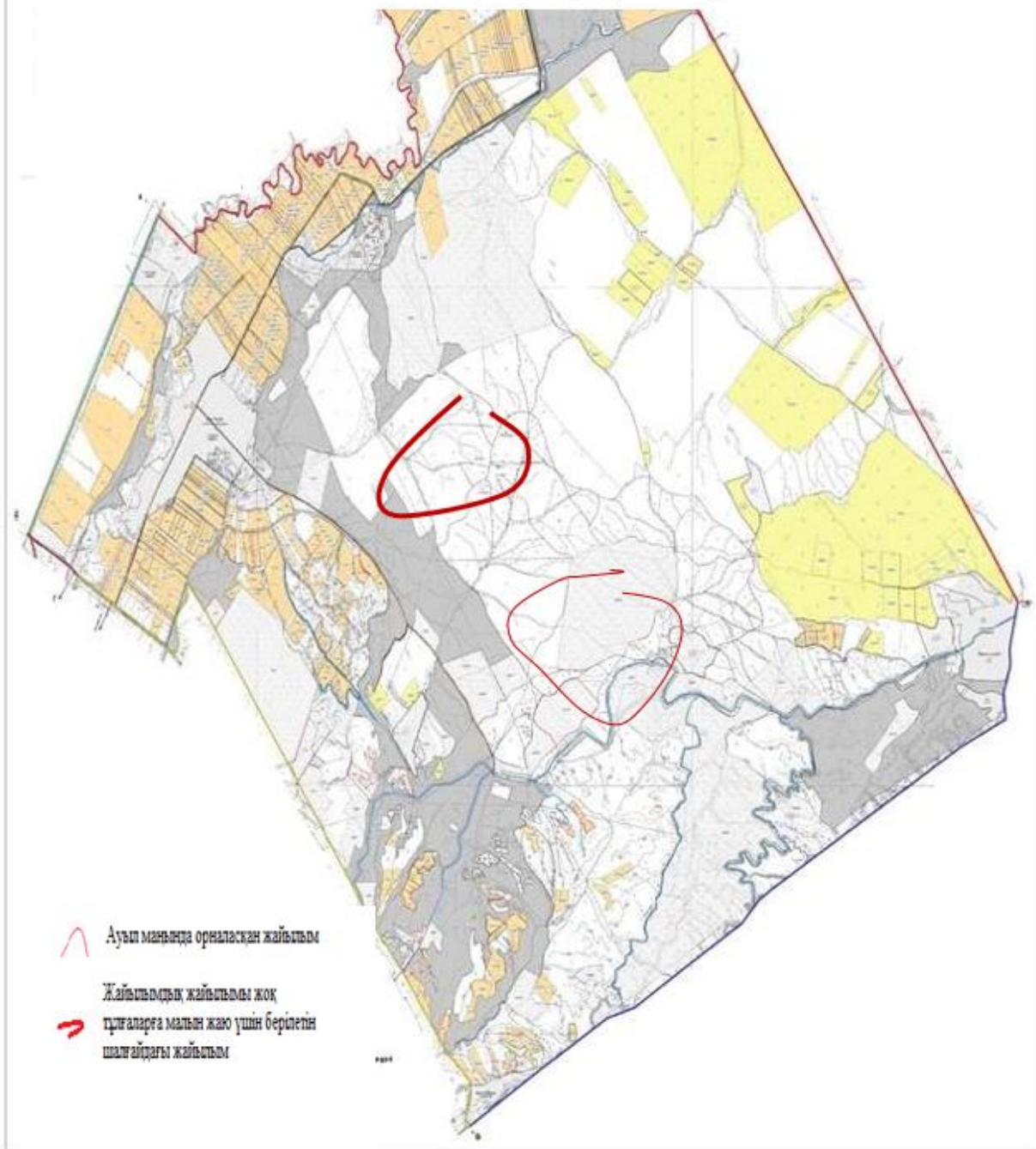
Келес ауданының Жүзімдік ауылдық округі бойынша ауыл шаруашылығы жануарларын жаюдың және айдаудың маусымдық маршруттарын белгілейтін жайылымдарды пайдалану жөніндегі күнтізбелік графигі



Келес ауданының Жүзімдік ауылдық округі бойынша жайылым айналымдарының қолайлы схемасы мен жайылымдардың, оның ішінде сыртқы, ішкі шекаралары мен алаңдары, жайылымдық инфрақұрылым объектілері белгіленген картасы



Келес ауданының Жүзімдік ауылдық округі бойынша жайылымы жоқ жеке және (немесе) заңды тұлғалардың ауыл шаруашылығы жануарларының мал басын орналасатыру үшін жайылымдарды қайта бөлу және оны берілетін ауыл маңындағы және шалғайдағы жайылымдарға ауыстыру схемасы және аудандық маңызы бар қала, кент, ауыл, ауылдық округ маңында орналасқан жайылымдармен қамтамасыз етілмеген жеке және (немесе) заңды тұлғалардың ауыл шаруашылығы жануарларының мал басын шалғайдағы жайылымдарға орналастыру схемасы



7. Бірлесу ауылдық округі

Орталығы – Қазақстан ауылы.

Елді мекендері - Қазақстан, 28-гвардияшылар, Діқан, Берекелі.

Халық саны - 5343 адам.

Округтің жалпы жер көлемі - 3296 гектар.

Оның ішінде:

ауыл шаруашылық жер - 1660 гектар;

жалпы егістік - 1558 гектар;

жайылым жер - 102 гектар.

Елді мекендер бойынша ауыл шаруашылығы жануарлары мал басының саны туралы деректер:

№	Елді мекендер	Түйе	Жылқы	Ірі қара мал	Ұсақ мал
1	Қазақстан	0	252	1106	1410
2	28 - гвардияшылар	0	275	1404	1439
3	Диқан	0	12	193	222
4	Берекелі	0	41	340	779
	Барлығы	0	580	3043	3850

Ветеринариялық-санитариялық мекемелер туралы деректер:

№	Елді мекендер	Ветеринариялық станциялар	Ұсақ малдарды шомылдыру орындары	Жасанды ұрықтандыру пунктері	Биотермиялық шұңқырлар
1	Қазақстан	1	1	1	1
2	28 - гвардияшылар	-	-	-	-
3	Диқан	-	-	-	-
4	Берекелі	-	-	-	-
	Барлығы	1	1	1	1

Ауыл шаруашылығы жануарларын жаюдың және айдаудың маусымдық маршруттарын белгілейтін жайылымдарды пайдалану жөніндегі күнтізбелік кестесі. Жайылым кезеңінің ұзақтығы келесідей:

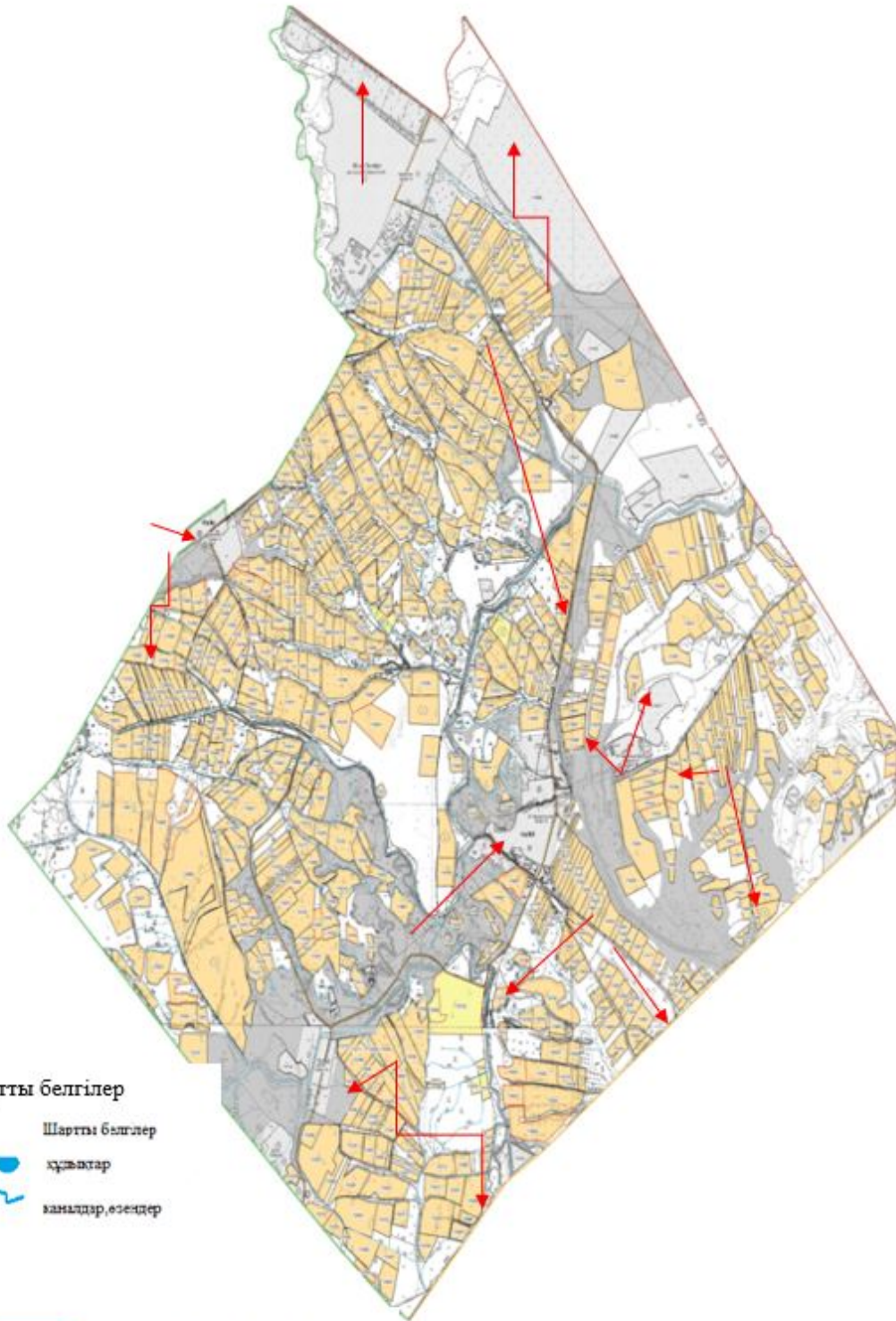
№	Таулы аймаққа малдардың айдап шығарылу мерзімі	Таулы аймаққа шығарылған малдардың қайтарылу мерзімі	Ескерту
1	Сәуір-мамыр	Тамыз-қыркүйек	

Ауыл шаруашылығы жануарларының мал басына шаққандағы жайылымның қажеттілігі туралы кестесі:

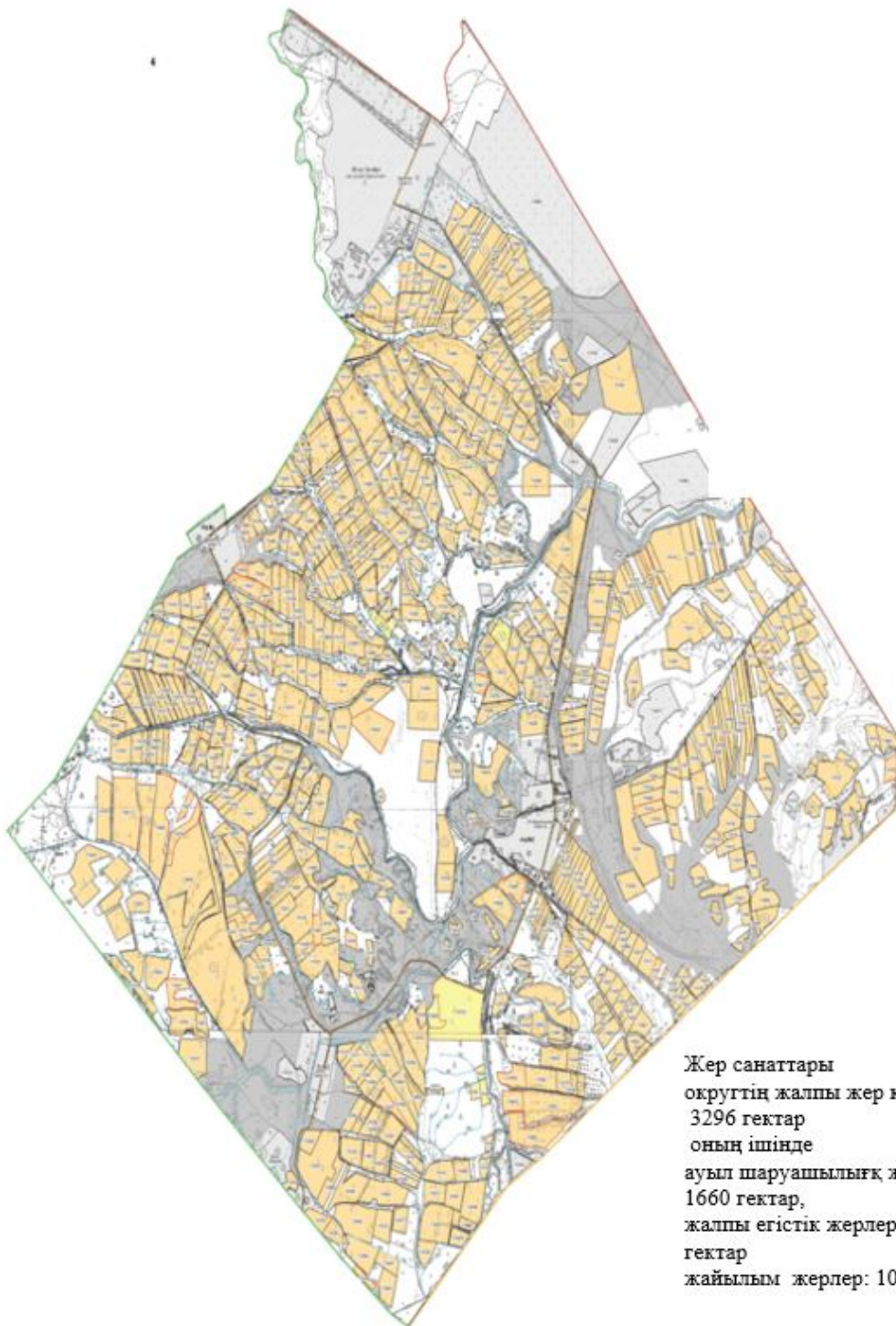
№	Елді мекендер	Елді мекендердегі жалпы жайылымның жер көлемі, гектар	Мал басы мен қажетті жайылымдық жер көлемі, гектар			
			Жылқы	Гектар нормасы	Қажетті жайылым, гектар	Ірі қара мал
1	2	3	4	5	6	7
1	Қазақстан	343	222	9	1998	969
2	28 - гвардияшылар	442	238	9	2142	1199
3	Диқан	196	9	9	81	140

4	Береке лі	148	29	9	261	270
	Барлығы	1129	498	9	4482	2578
Гектар, нормасы	Қажетті жайылым, гектар	Ұсақ мал	Гектар, нормасы	Қажетті жайылым, гектар	Жалпы қажет жайылым жер көлемі, гектар	Е л д і мекендердегі жалпы жайылым мен қажетті жайылымның айырмасы, (-,+)
8	9	10	11	12	13	14
8	7752	1310	2	2620	12370	-12027
8	9592	1339	2	2678	14412	-13970
8	1120	122	2	244	1445	-1249
8	2160	742	2	1484	3905	-3757
8	20624	3513	2	7026	32132	-31003

Келес ауданының Бірлесу ауылдық округі бойынша жайылым пайдаланушылардың су тұтыну нормасына сәйкес жасалған су көздеріне (көлдерге, өзендерге, тоғандарға, суару немесе суландыру каналдарына, құбырлы немесе шахталы құдықтарға) қол жеткізу схемасы



Келес ауданының Бірлесу ауылдық округі бойынша құқық белгілейтін құжаттар негізінде жер санаттары, жер учаскелерінің меншік иелері және жер пайдаланушылар бөлінісіндегі әкімшілік-аумақтық бірлік аумағында жайылымдардың орналасу схемасы (қартасы)



Жер санаттары
округтің жалпы жер көлемі:
3296 гектар
оның ішінде
ауыл шаруашылық жерлер
1660 гектар,
жалпы егістік жерлер:1558
гектар
жайылым жерлер: 102 гектар

Келес ауданының Бірлесу ауылдық округі бойынша ауыл шаруашылығы жануарларын жаюдың және айдаудың маусымдық маршруттарын белгілейтін жайылымдарды пайдалану жөніндегі күнтізбелік графигі

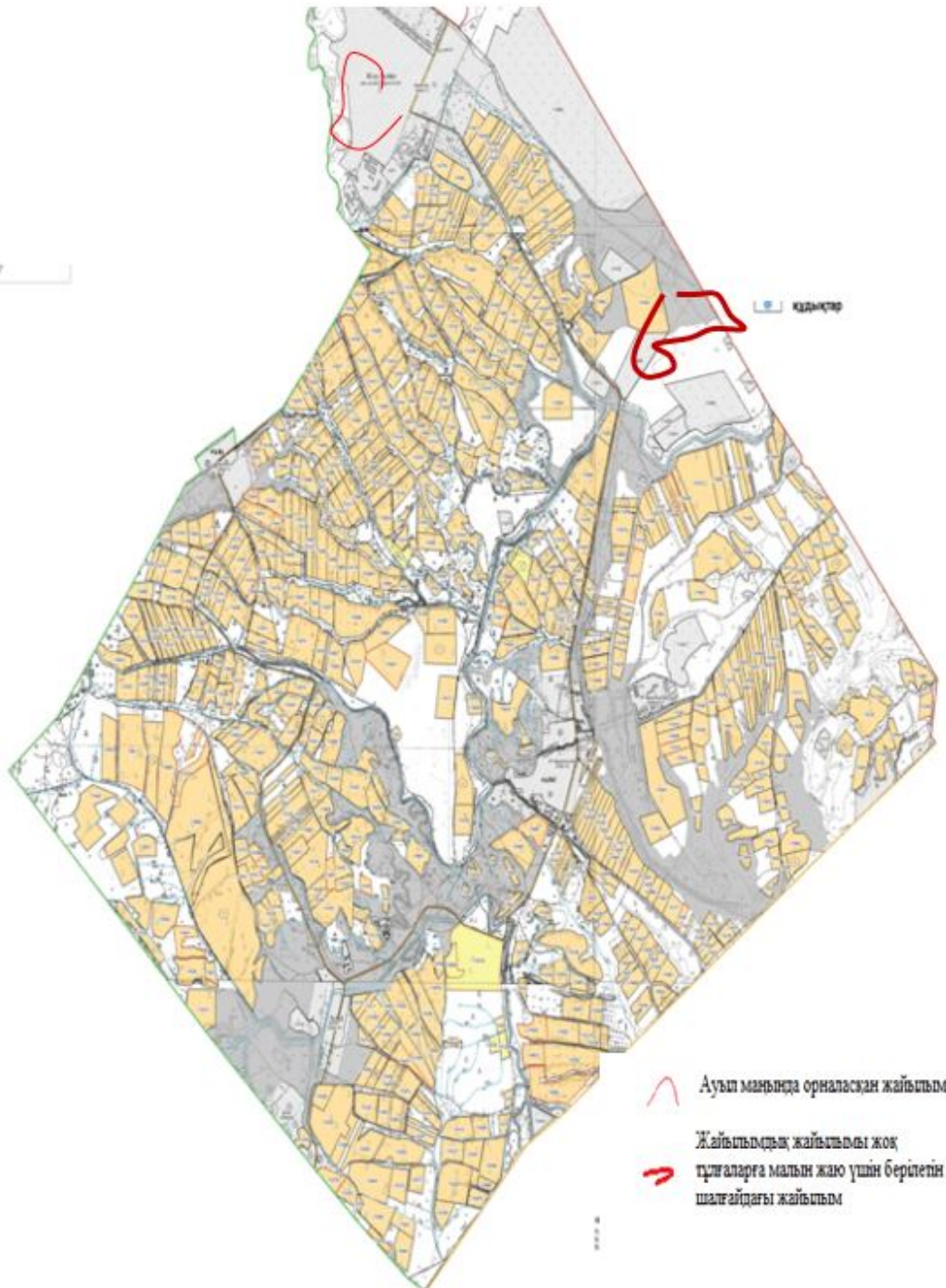


- Шартты белгілер
- I Елді мекен жерлері
 - II Сәуір тамыз айларындағы жайылым жайылым
 - III Тамыз қыркүйек айларына жайылым жайылым
 - Ауыл шаруашылығы жануарларын жаюдың және айдаудың маусымдық маршрут

Келес ауданының Бірлесу ауылдық округі бойынша жайылым айналымдарының қолайлы схемасы мен жайылымдардың, оның ішінде сыртқы, ішкі шекаралары мен алаңдары, жайылымдық инфрақұрылым объектілері белгіленген картасы



Келес ауданының Бірлесу ауылдық округі бойынша жайылымы жоқ жеке және (немесе) заңды тұлғалардың ауыл шаруашылығы жануарларының мал басын орналасатыру үшін жайылымдарды қайта бөлу және оны берілетін ауыл маңындағы және шалғайдағы жайылымдарға ауыстыру схемасы және аудандық маңызы бар қала, кент, ауыл, ауылдық округ маңында орналасқан жайылымдармен қамтамасыз етілмеген жеке және (немесе) заңды тұлғалардың ауыл шаруашылығы жануарларының мал басын шалғайдағы жайылымдарға орналастыру схемасы



8. Жамбыл ауылдық округі.

Орталығы – Бекбота ауылы.

Елді мекендері - Бекбота, Ащыкөл, Қалғансыр, Майдабозай, Байғабұл.

Халық саны - 4099 адам.

Округтің жалпы жер көлемі - 82935 гектар.

Оның ішінде:

ауыл шаруашылық жер - 55878 гектар;

жалпы егістік - 1753 гектар;

жайылым жер - 54125 гектар.

Елді мекендер бойынша ауыл шаруашылығы жануарлары мал басының саны туралы деректер:

№	Елді мекендер	Түйе	Жылқы	Ірі кара мал	Ұсақ мал
1	Ащыкөл	-	810	883	14312
2	Байғабыл	-	440	357	12841
3	Бекбота	-	679	1241	20547
4	Қалғансыр	-	484	850	12332
5	Майдабозай	-	268	481	9464
	Барлығы	-	2681	3812	69496

Ветеринариялық-санитариялық мекемелер туралы деректер:

№	Елді мекендер	Ветеринариялық станциялар	Ұсақ малдарды шомылдыру орындары	Жасанды ұрықтандыру пунктері	Биотермиялық шұңқырлар
1	Ащыкөл	-	2	-	-
2	Байғабыл	-	1	-	1
3	Бекбота	1	2	-	-
4	Қалғансыр	-	-	-	-
5	Майдабозай	-	1	-	-
	Барлығы	1	6	-	1

Ауыл шаруашылығы жануарларын жаюдың және айдаудың маусымдық маршруттарын белгілейтін жайылымдарды пайдалану жөніндегі күнтізбелік графигі. Жайылым кезеңінің ұзақтығы келесідей:

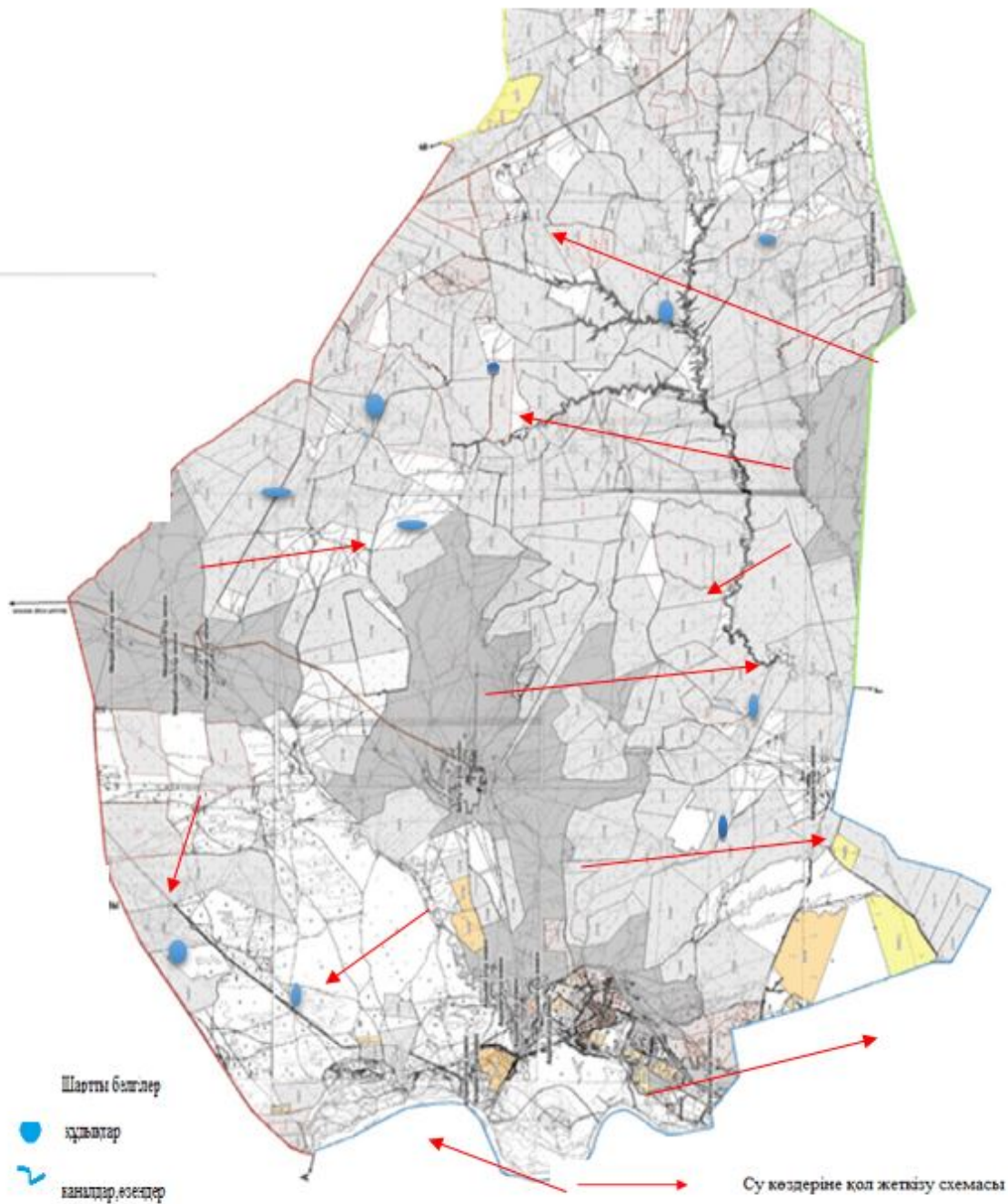
№	Жайылым аймаққа малдардың айдап шығарылу мерзімі	Жайылым аймаққа шығарылған малдардың қайтарылу мерзімі	Ескерту
1	Сәуір-мамыр	Тамыз-қыркүйек	

Ауыл шаруашылығы жануарларының мал басына шаққандағы жайылымның қажеттілігі туралы кестесі:

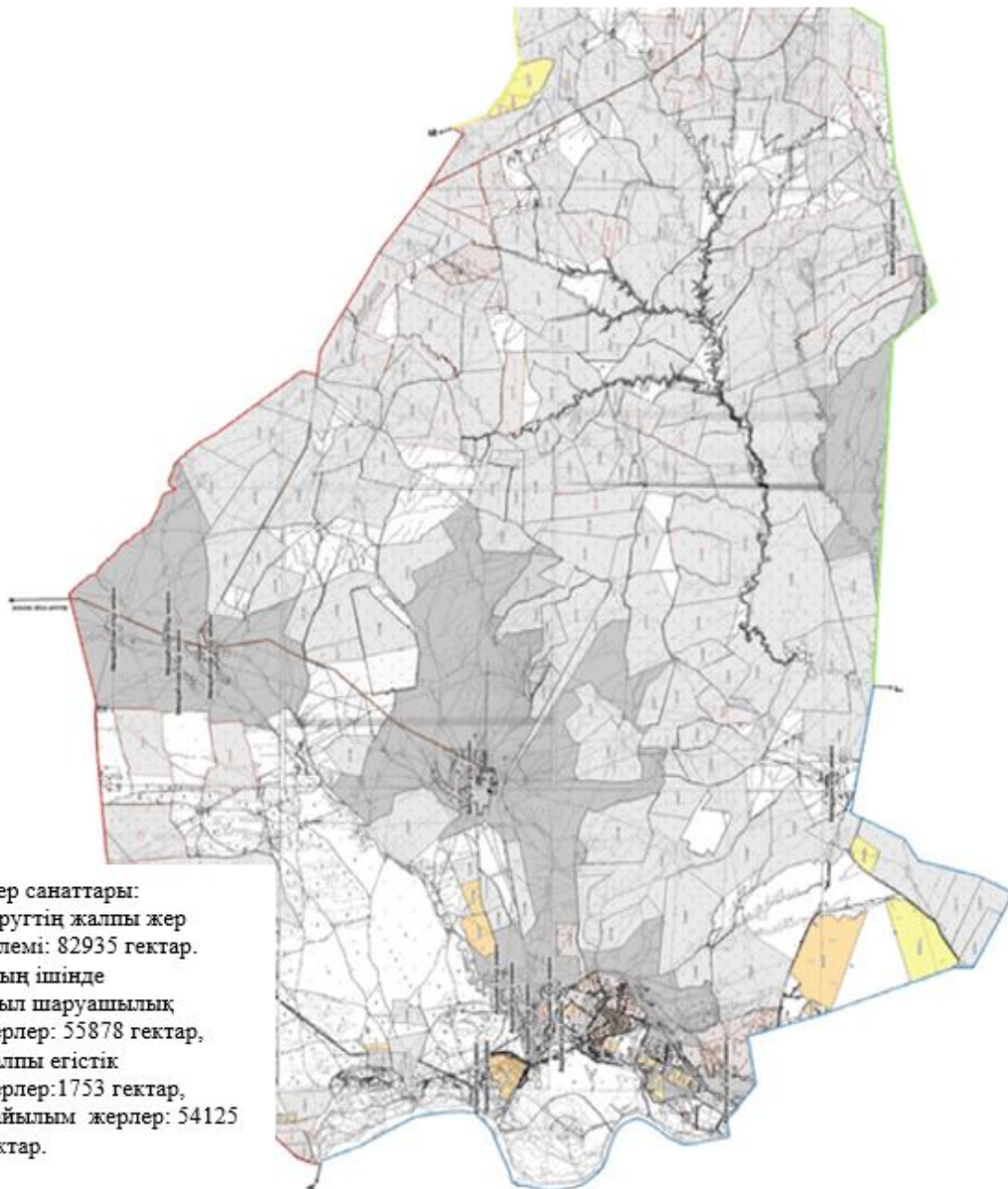
№	Елді мекендер	Елді мекендердегі жалпы жайылымның жер көлемі, гектар	Мал басы мен қажетті жайылымдық жер көлемі, гектар			
			Жылқы	Гектар нормасы	Қажетті жайылым, гектар	Ірі кара мал
1	2	3	4	5	6	7
1	Ащыкөл	15108	794	9	7146	860
2	Байғабыл	17034	430	9	3870	342

3	Бекбота	20439	590	9	5310	1201
4	Қалған сыр	19195	472	9	4248	828
5	Майдабозай	13815	259	9	2331	471
	Барлығы	85591	2545	9	22905	3702
Гектар, нормасы	Қажетті жайылым, гектар	Ұсақ мал	Гектар, нормасы	Қажетті жайылым, гектар	Жалпы қажет жайылым жер көлемі, гектар	Е л д і мекендердегі жалпы жайылым мен қажетті жайылымның айырмасы, (-,+)
8	9	10	11	12	13	14
8	6880	14072	2	28144	42170	-27062
8	2736	12611	2	25222	31828	-14794
8	9608	20067	2	40134	55052	-34613
8	6624	12102	2	24204	35076	-15881
8	3768	9344	2	18688	24787	-10972
8	29616	68196	2	136392	188913	-103322

Келес ауданының Жамбыл ауылдық округі бойынша жайылым пайдаланушылардың су тұтыну нормасына сәйкес жасалған су көздеріне (көлдерге, өзендерге, тоғандарға, суару немесе суландыру каналдарына, құбырлы немесе шахталы құдықтарға) қол жеткізу схемасы



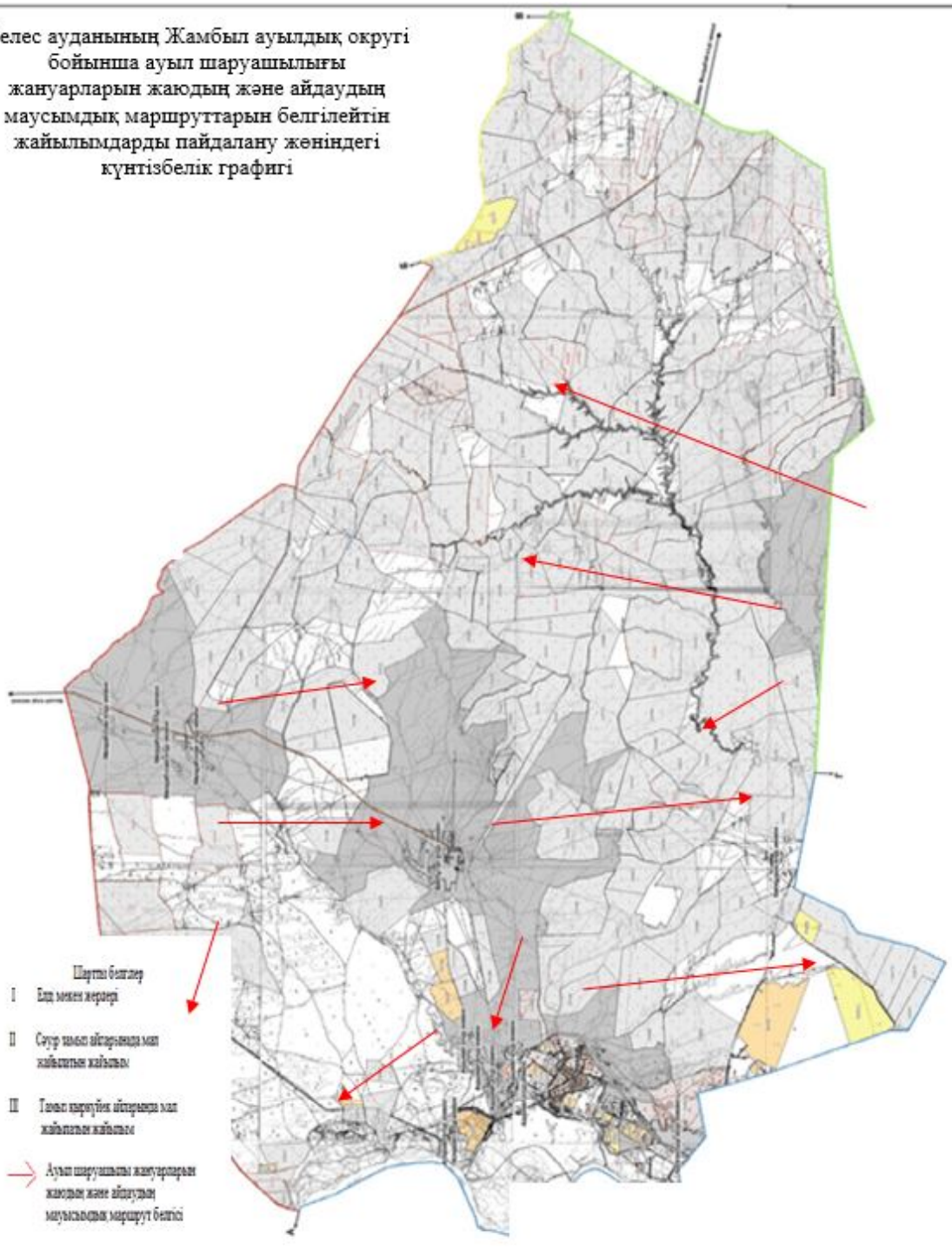
Келес ауданының Жамбыл ауылдық округі бойынша құқық белгілейтін құжаттар негізінде жер санаттары, жер учаскелерінің меншік иелері және жер пайдаланушылар бөлінісіндегі әкімшілік-аумақтық бірлік аумағында жайылымдардың орналасу схемасы (қартасы)



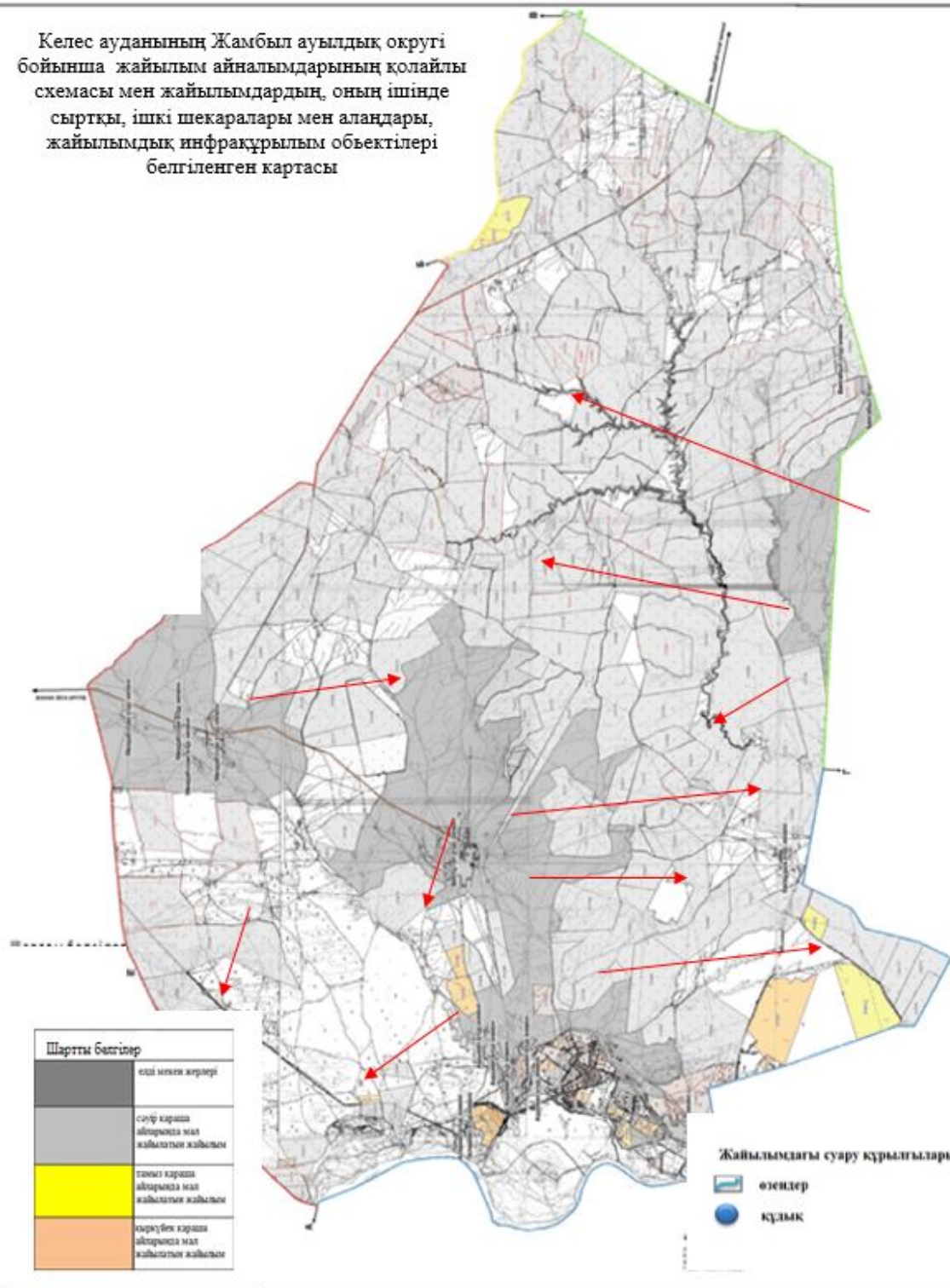
Жер санаттары:
округтің жалпы жер
көлемі: 82935 гектар.
оның ішінде
ауыл шаруашылық
жерлер: 55878 гектар,
жалпы егістік
жерлер: 1753 гектар,
жайылым жерлер: 54125
гектар.

Шартнамалық кітап
1-бет
2-бет
3-бет
4-бет

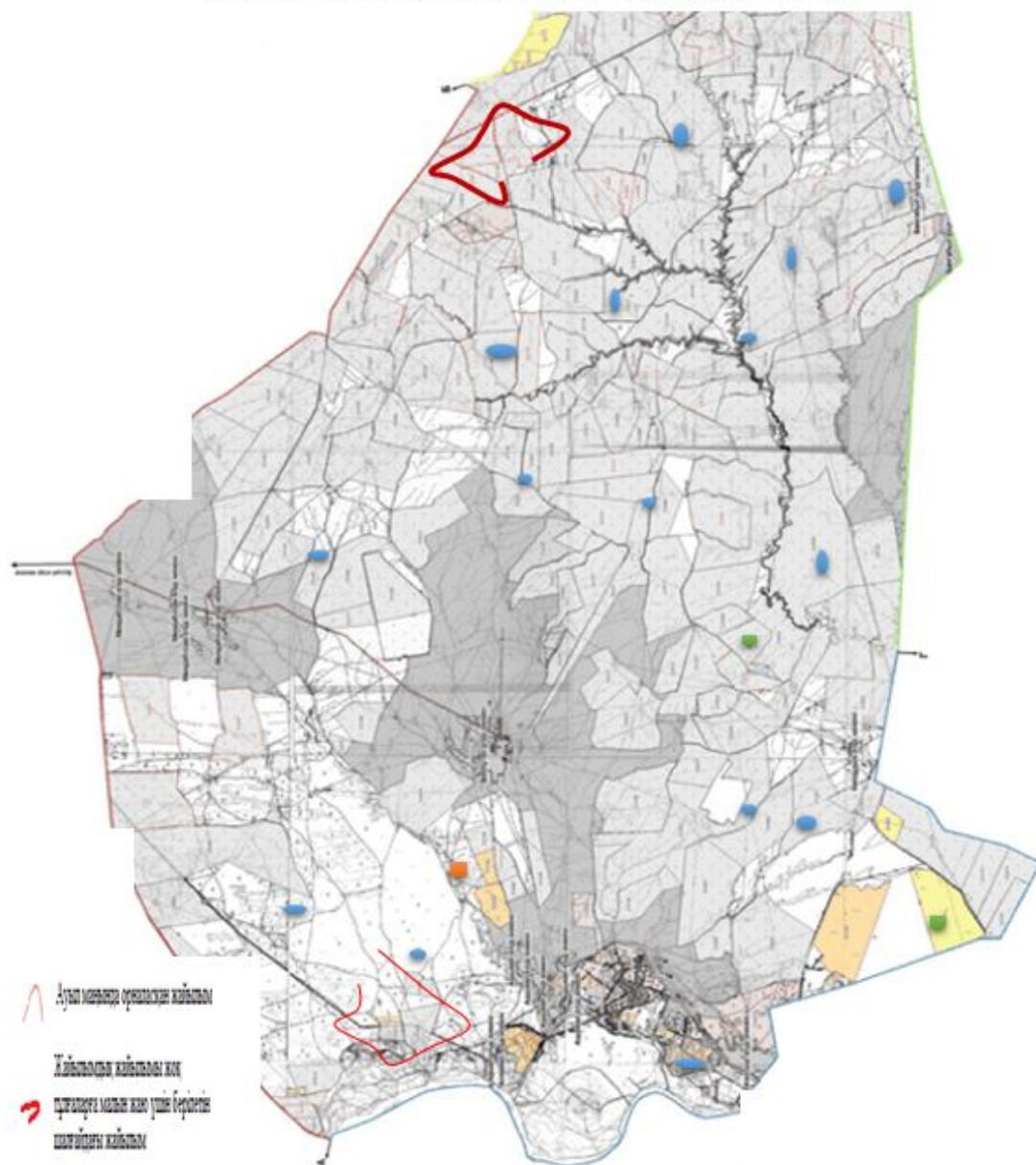
Келес ауданының Жамбыл ауылдық округі бойынша ауыл шаруашылығы жануарларын жақодың және айдаудың маусымдық маршруттарын белгілейтін жайылымдарды пайдалану жөніндегі күнтізбелік графигі



Келес ауданының Жамбыл ауылдық округі бойынша жайылым айналымдарының қолайлы схемасы мен жайылымдардың, оның ішінде сыртқы, ішкі шекаралары мен алаңдары, жайылымдық инфрақұрылым объектілері белгіленген картасы



Келес ауданының Жамбыл ауылдық округі бойынша жайылымы жоқ жеке және (немесе) заңды тұлғалардың ауыл шаруашылығы жануарларының мал басын орналасатыру үшін жайылымдарды қайта бөлу және оны берілетін ауыл маңындағы және шалғайдағы жайылымдарға ауыстыру схемасы және аудандық маңызы бар қала, кент, ауыл, ауылдық округ маңында орналасқан жайылымдармен қамтамасыз етілмеген жеке және (немесе) заңды тұлғалардың ауыл шаруашылығы жануарларының мал басын шалғайдағы жайылымдарға орналастыру схемасы



9. Ошақты ауылдық округі

Орталығы- Ошақты ауылы.

Елді мекендері - Ошақты, Қаратал, Береке, Саңырау, Ынталы, Жетітөбе, Атақоныс, Сарыжылға, Жиделі, Қоңыртөбе, С.Саттаров, Бақышсай, Еңбек.

Халық саны - 15010 адам.

Округтің жалпы жер көлемі - 18569 гектар.

Оның ішінде:

ауыл шаруашылық жер - 7731 гектар;

жалпы егістік - 3129 гектар;

жайылымдық жер - 4525 гектар.

Елді мекендер бойынша ауыл шаруашылығы жануарлары мал басының саны туралы деректер:

№	Елді мекендер	Түйе	Жылқы	Ірі қара мал	Ұсақ мал
1	Ошақты	91	81	809	3721
2	Қаратал	-	228	846	3458
3	Береке	-	134	976	2248
4	Саңырау	-	48	361	544
5	Ынталы	-	6	31	490
6	Жетітөбе	-	26	188	901
7	Атаконыс	-	127	588	2782
8	Сарыжылға	-	78	816	4784
9	Жиделі	-	114	1113	5582
10	Қоңыртөбе	-	96	789	4808
11	С.Саттаров	-	178	1461	5862
12	Бакышсай	-	58	299	1188
13	Еңбек	-	21	256	438
	Барлығы	91	1195	8533	36806

Ветеринариялық-санитариялық мекемелер туралы деректер:

№	Елді мекендер	Ветеринариялық станциялар	Ұсақ малдарды шомылдыру орындары	Жасанды ұрықтандыру пунктері	Биотермиялық шұңқырлар
1	Ошақты	1	1	-	-
2	Қаратал	-	-	-	-
3	Береке	-	-	1	-
4	Саңырау	-	-	-	-
5	Ынталы	-	-	-	-
6	Жетітөбе	-	-	-	-
7	Атаконыс	-	-	-	-
8	Сарыжылға	-	1	-	-
9	Жиделі	-	-	-	-
10	Қоңыртөбе	-	-	-	-
11	С.Саттаров	-	-	-	-
12	Бакышсай	-	-	-	-
13	Еңбек	-	-	-	-
	Барлығы	1	2	1	0

Ауыл шаруашылығы жануарларын жаюдың және айдаудың маусымдық маршруттарын белгілейтін жайылымдарды пайдалану жөніндегі күнтізбелік кестесі. Жайылым кезеңінің ұзақтығы келесідей:

--	--	--	--	--	--

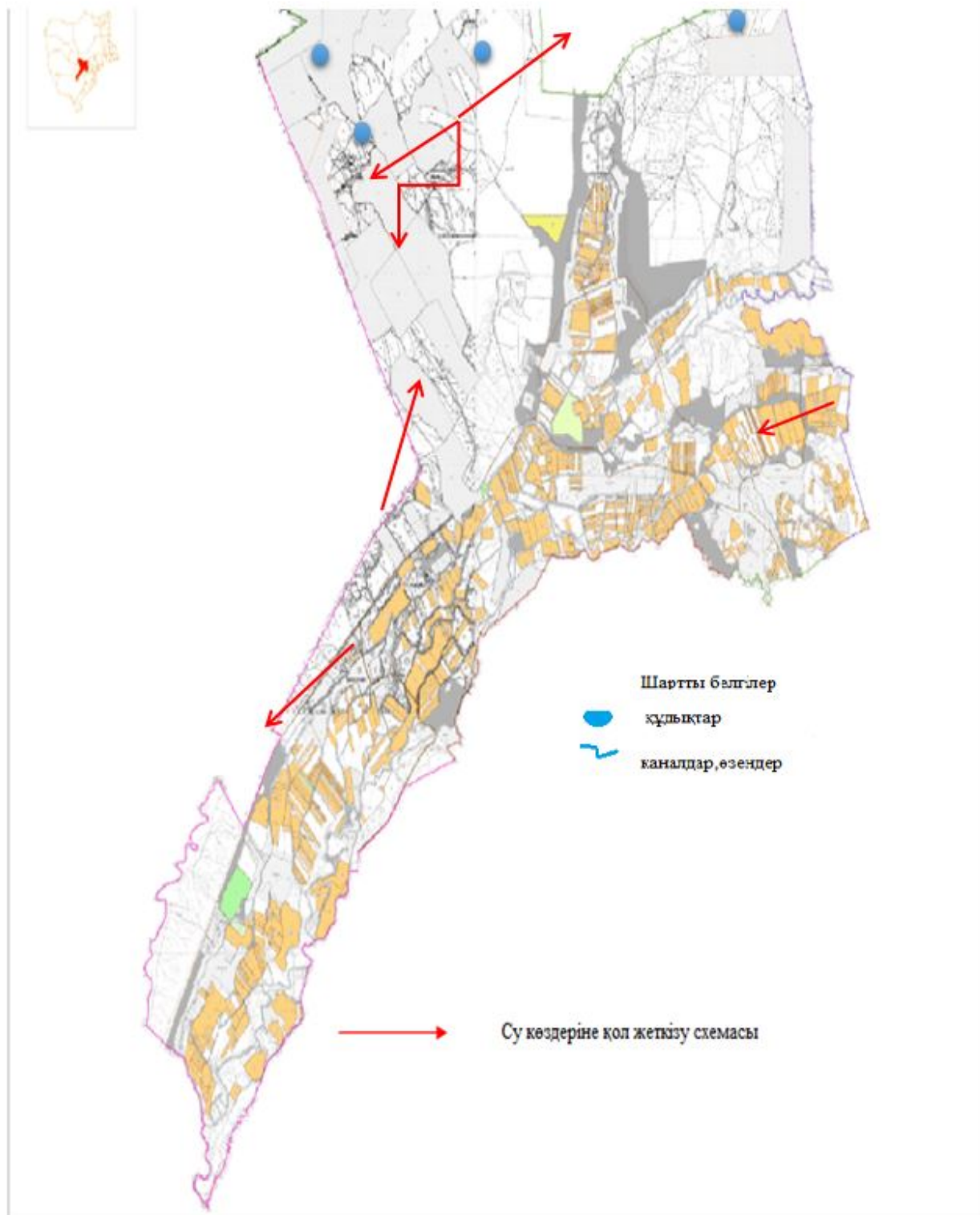
№	Жайылым аймаққа малдардың айдап шығарылу мерзімі	Жайылым аймаққа шығарылған малдардың қайтарылу мерзімі	Ескерту
1	Сәуір-мамыр	Тамыз-қыркүйек	

Ауыл шаруашылығы жануарларының мал басына шаққандағы жайылымның қажеттілігі туралы кестесі:

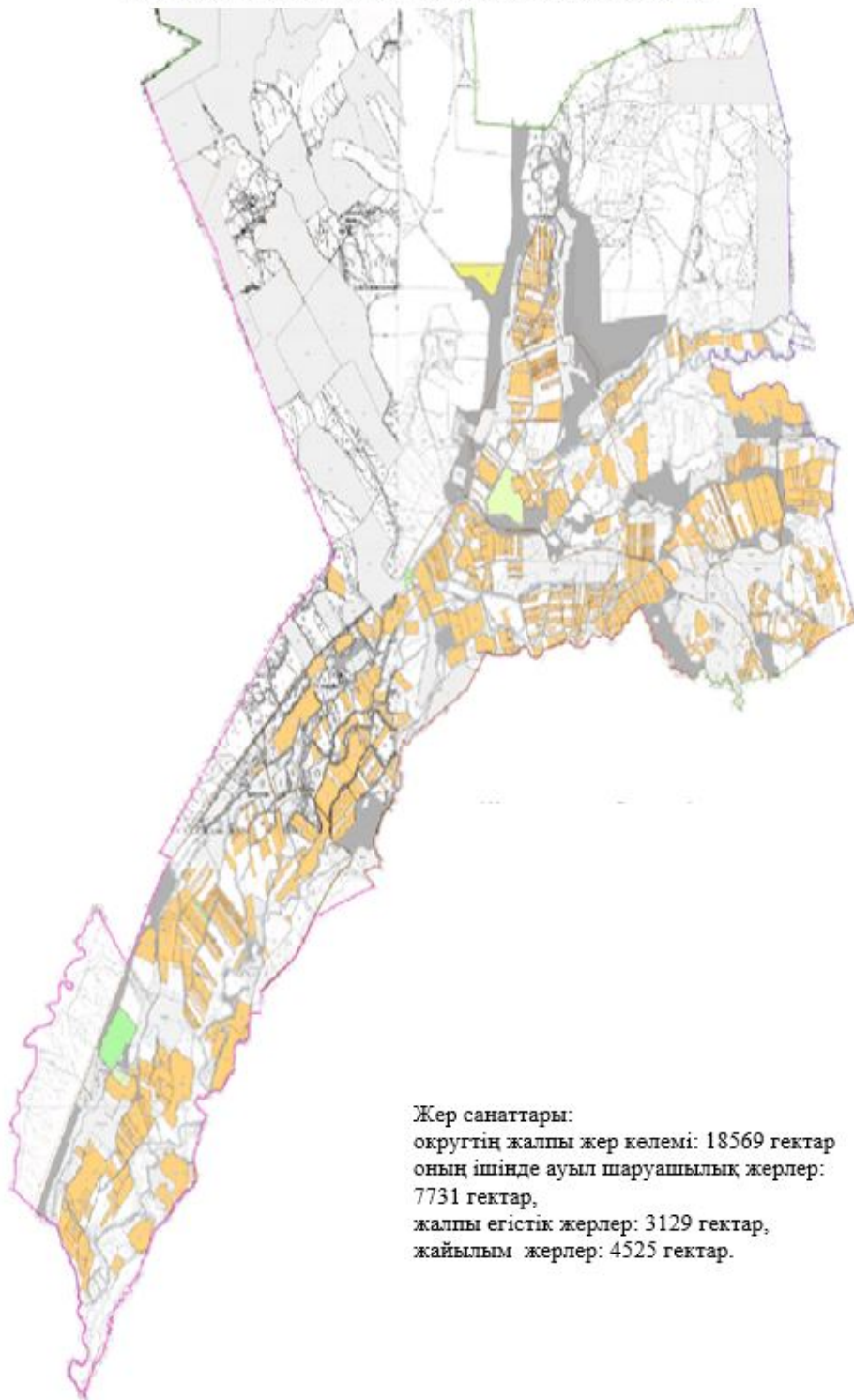
№	Елді мекендер	Елді мекендердегі жалпы жайылымның жер көлемі, гектар	Мал басы мен қажетті жайылымдық жер көлемі, гектар				
			Түйе	Жылқы	Гектар норма сы	Қажетті жайылым, гектар	Ірі қара мал
1	2	3	4	5	6	7	8
1	Ошақты	125	91	81	9	1548	809
2	Қаратал	250	-	208	9	1872	846
3	Берекө	278	-	114	9	1026	976
4	Саңырау	350	-	48	9	432	361
5	Ынталы	217	-	6	9	54	31
6	Жетітөбе	280	-	26	9	234	188
7	Атақоныс	1420	-	106	9	954	588
8	Сары жылға	2740	-	78	9	702	816
9	Жиделі	2150	-	104	9	936	1113
10	Қоңыр төбе	1421	-	86	9	774	789
11	С.Саттаров	1215	-	108	9	972	1261
12	Бақышсай	415	-	58	9	522	299
13	Еңбек	438	-	21	9	189	256
	Барлығы	11299	91	1044	9	10215	8333
Гектар , норма сы	Қажетті жайылым, гектар	Ұсақ мал	Гектар , норма сы	Қажетті жайылым, гектар	Жалпы қажет жайылым жер көлемі, гектар	Елді мекендердегі жалпы жайылым мен қажетті жайылымның айырмасы, (-, +)	

9	10	11	12	13	14	15
8	6472	3721	2	7442	15462	-15337
8	6768	3458	2	6916	15556	-15306
8	7808	2248	2	4496	13330	-13052
8	2888	544	2	1088	4408	-4058
8	248	490	2	980	1282	-1065
8	1504	901	2	1802	3540	-3260
8	4704	2682	2	5364	11022	-9602
8	6528	4184	2	8368	15598	-12858
8	8904	5582	2	11164	21004	-18854
8	6312	4708	2	9416	16502	-15081
8	10088	5862	2	11724	22784	-21569
8	2392	1188	2	2376	5290	-4875
8	2048	438	2	876	3113	-2675
8	66664	36006	2	72012	148891	-137592

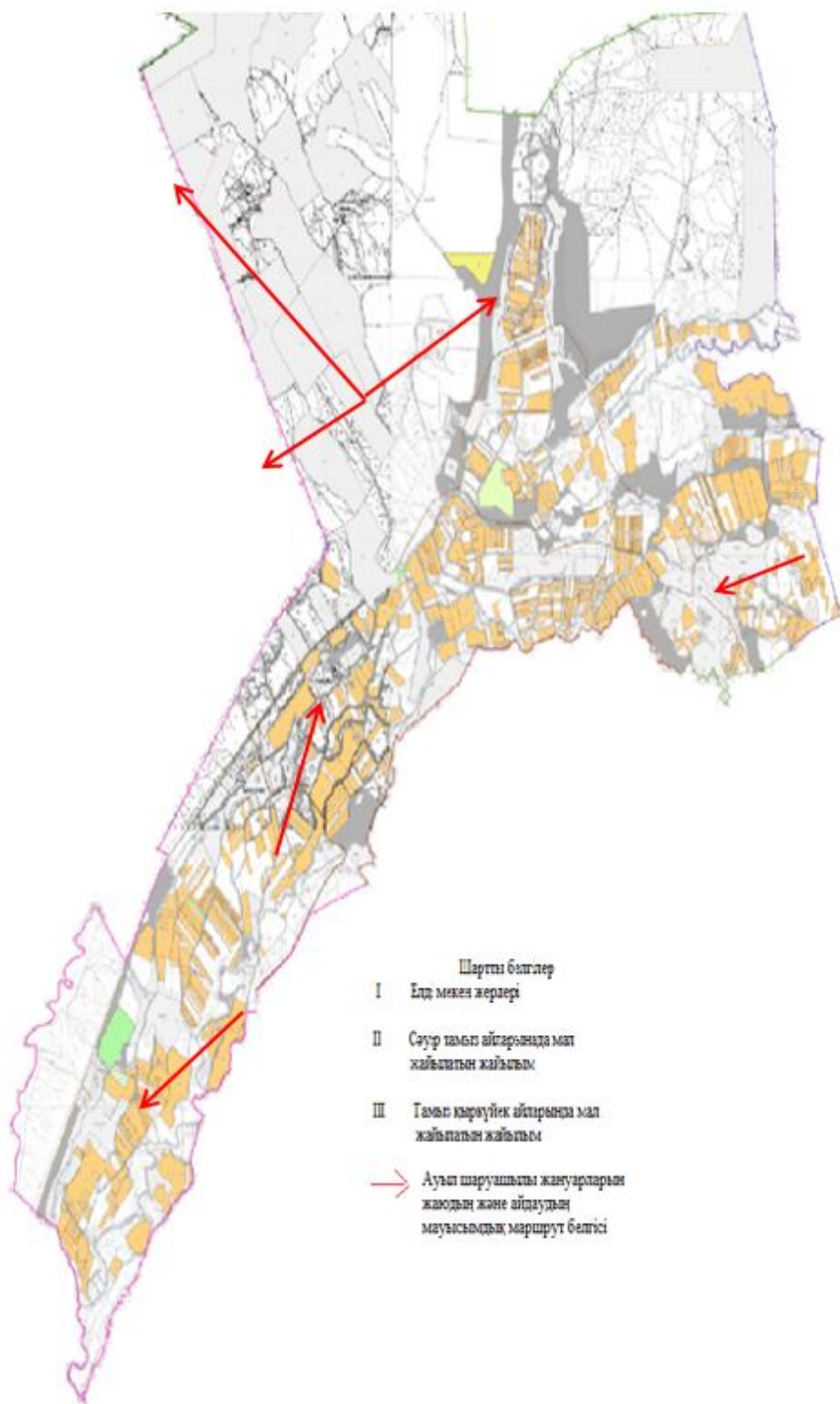
Келес ауданының Ошақты ауылдық округі бойынша жайылым пайдаланушылардың су тұтыну нормасына сәйкес жасалған су көздеріне (көлдерге, өзендерге, тоғандарға, суару немесе суландыру каналдарына, құбырлы немесе шахталы құдықтарға) қол жеткізу схемасы



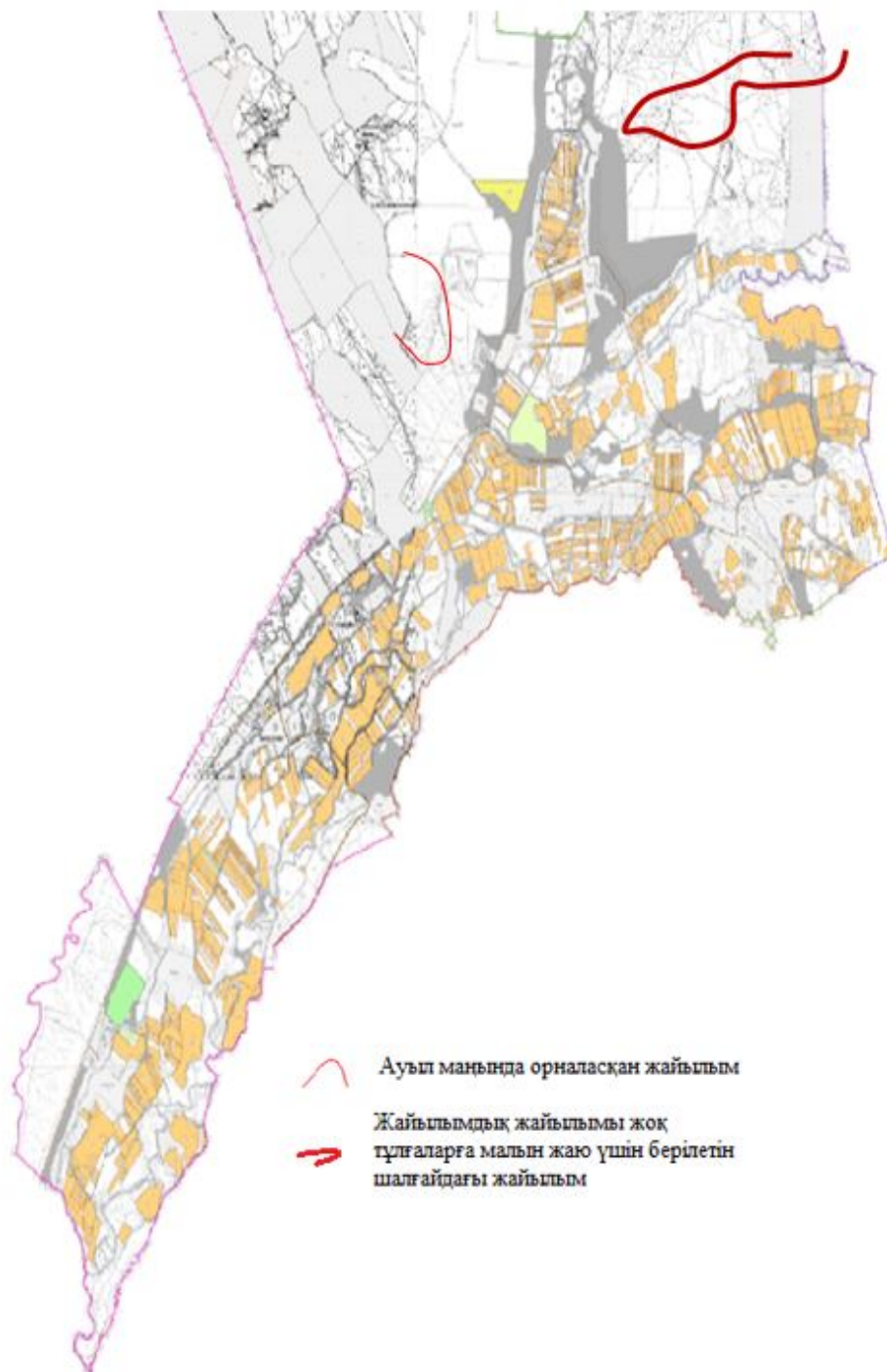
Келес ауданының Ошақты ауылдық округі бойынша құқық белгілейтін құжаттар негізінде жер санаттары, жер учаскелерінің меншік иелері және жер пайдаланушылар бөлінісіндегі әкімшілік-аумақтық бірлік аумағында жайылымдардың орналасу схемасы (қартасы)



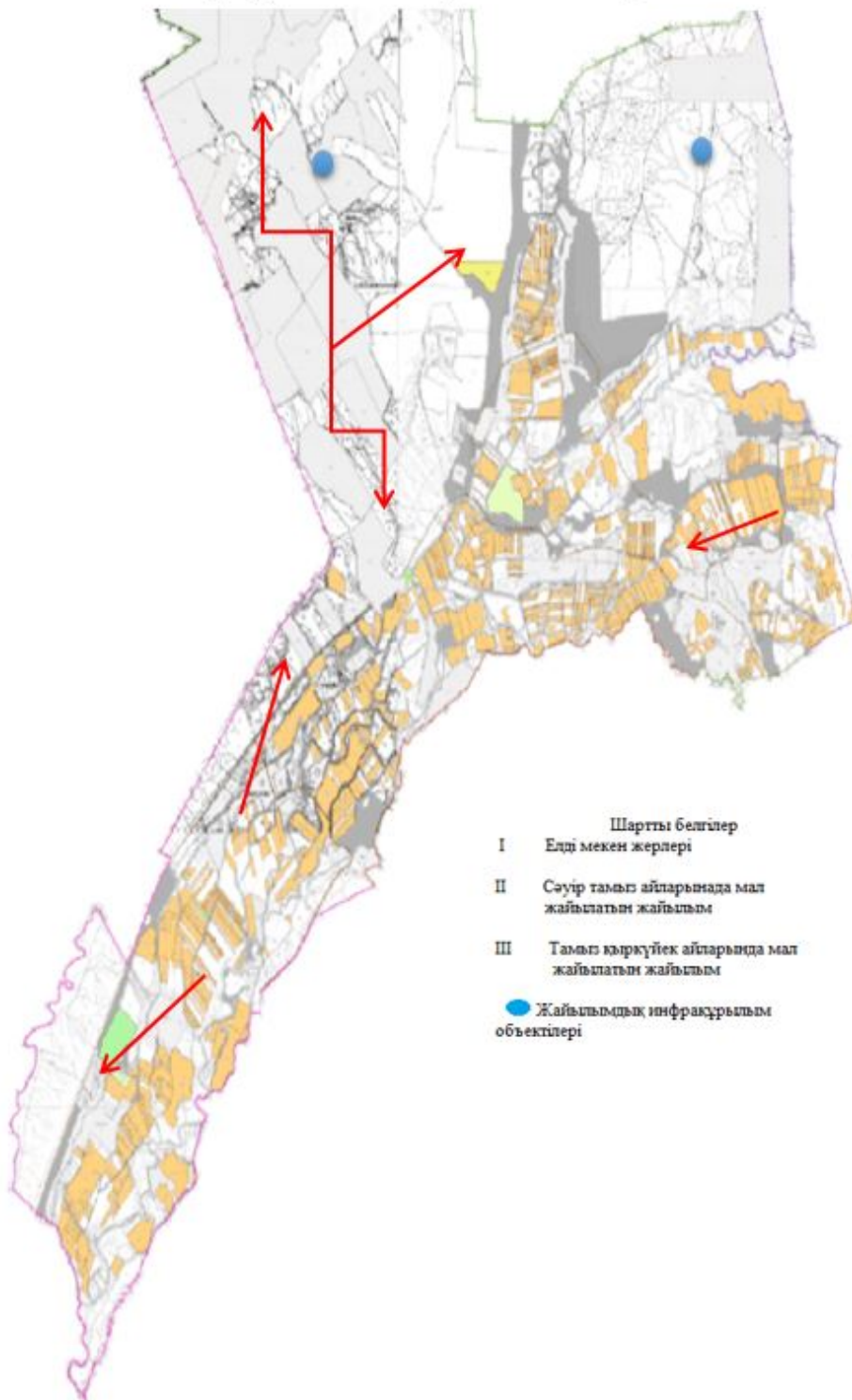
Келес ауданының Ошақты ауылдық округі бойынша ауыл шаруашылығы жануарларын жаюдың және айдаудың маусымдық маршруттарын белгілейтін жайылымдарды пайдалану жөніндегі күнтізбелік графигі



Келес ауданының Ошақты ауылдық округі бойынша жайылымы жоқ жеке және (немесе) заңды тұлғалардың ауыл шаруашылығы жануарларының мал басын орналастыру үшін жайылымдарды қайта бөлу және оны берілетін ауыл маңындағы және шалғайдағы жайылымдарға ауыстыру схемасы және аудандық маңызы бар қала, кент, ауыл, ауылдық округ маңында орналасқан жайылымдармен қамтамасыз етілмеген жеке және (немесе) заңды тұлғалардың ауыл шаруашылығы жануарларының мал басын шалғайдағы жайылымдарға орналастыру схемасы



Келес ауданының Ошақты ауылдық округі бойынша жайылым айналымдарының қолайлы схемасы мен жайылымдардың, оның ішінде сыртқы, ішкі шекаралары мен алаңдары, жайылымдық инфрақұрылым объектілері белгіленген картасы



10. Қошқарата ауылдық округі

Орталығы - Бесқұбыр ауылы.

Елді мекендері- Қошқарата, Бесқұбыр, Шынар, Ұшқын, Первое Мая, Бәйтерек, Жамбыл, Жаңақоныс, Бесауыл, Қарабура әулие, Мақташы, Аманжар, Алғабас.

Халық саны - 21985 адам.

Округтің жалпы жер көлемі - 19098 гектар.

Оның ішінде:

ауыл шаруашылық жер - 10492 гектар;

жалпы егістік - 4521 гектар;

жайылымдық жер - 5786 гектар.

Елді мекендер бойынша ауыл шаруашылығы жануарлары мал басының саны туралы деректер:

№	Елді мекендер	Түйе	Жылқы	Ірі қара мал	Ұсақ мал
1	Қошқарата	0	44	330	2821
2	Бесқұбыр	0	138	634	2249
3	Шынар	0	51	231	179
4	Ұшқын	0	35	788	806
5	Первое Мая	169	122	744	1963
6	Бәйтерек	0	199	642	2127
7	Жамбыл	0	13	151	912
8	Жаңақоныс	0	70	326	1651
9	Бесауыл	0	30	246	557
10	Қарабура әулие	0	98	200	2930
11	Мақташы	0	227	603	1552
12	Аманжар	0	64	365	811
13	Алғабас	0	117	295	2178
	Барлығы	169	1208	5555	20736

Ветеринариялық-санитариялық мекемелер туралы деректер:

№	Елді мекендер	Ветеринариялық станциялар	Ұсақ малдарды шомылдыру орындары	Жасанды ұрықтандыру пунктері	Биотермиялық шұңқырлар
1	Қошқарата	1	-	1	1
2	Бесқұбыр	-	-	-	-
3	Шынар	-	-	-	-
4	Ұшқын	-	-	-	-
5	Первое Мая	-	-	-	-
6	Бәйтерек	-	-	-	-
7	Жамбыл	-	1	-	-
8	Жаңақоныс	-	-	-	-
9	Бесауыл	-	1	-	-
10	Қарабура әулие	-	1	-	-
11	Мақташы	-	-	-	-
12	Аманжар	-	-	-	-
13	Алғабас	-	-	-	-
	Барлығы	1	3	1	1

Ауыл шаруашылығы жануарларын жаюдың және айдаудың маусымдық маршруттарын белгілейтін жайылымдарды пайдалану жөніндегі күнтізбелік кестесі. Жайылым кезеңінің ұзақтығы келесідей:

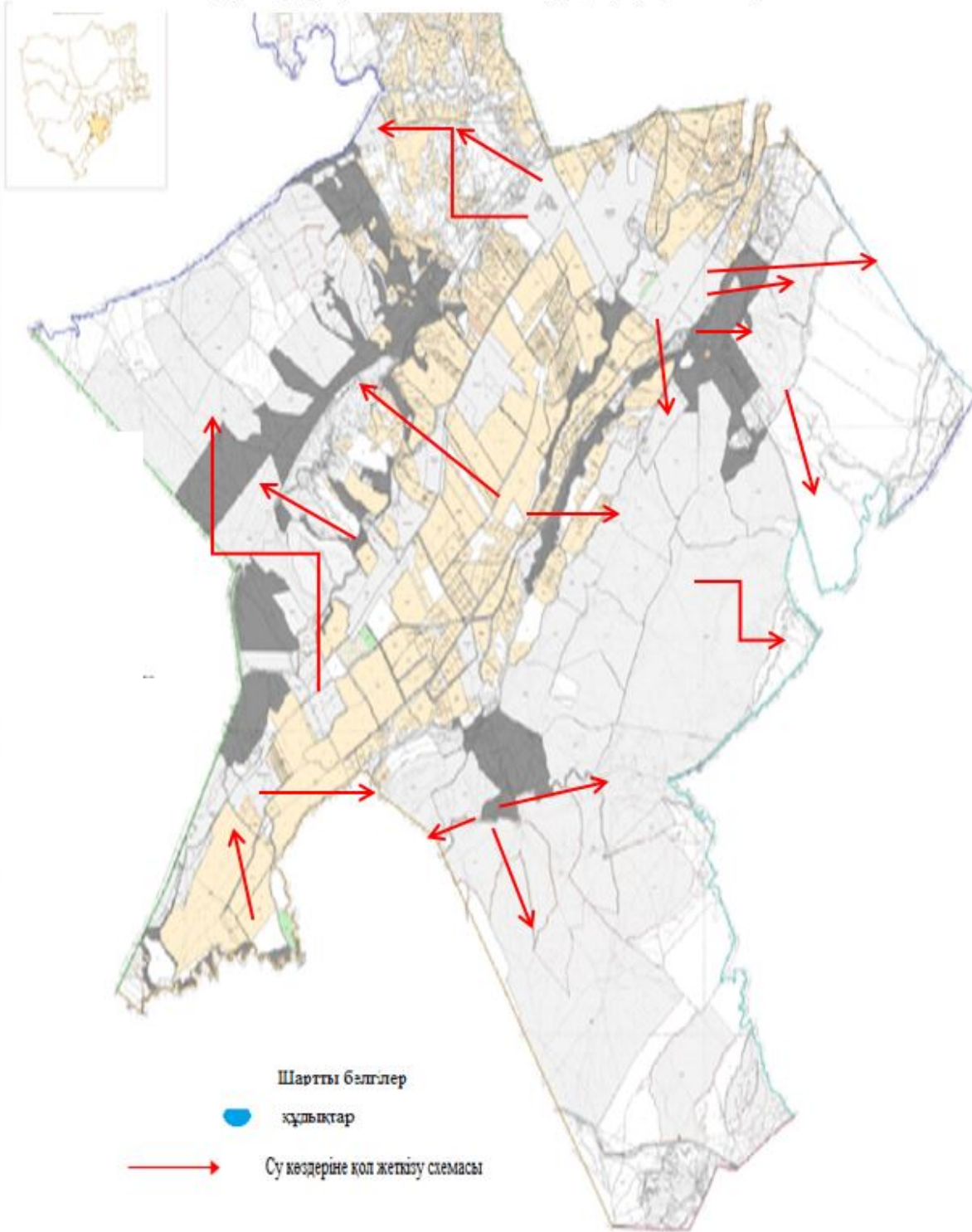
№	Жайылым аймаққа малдардың айдап шығарылу мерзімі	Жайылым аймаққа шығарылған малдардың қайтарылу мерзімі	Ескерту
1	Сәуір-мамыр	Тамыз-қыркүйек	

Ауыл шаруашылығы жануарларының мал басына шаққандағы жайылымның қажеттілігі туралы кестесі:

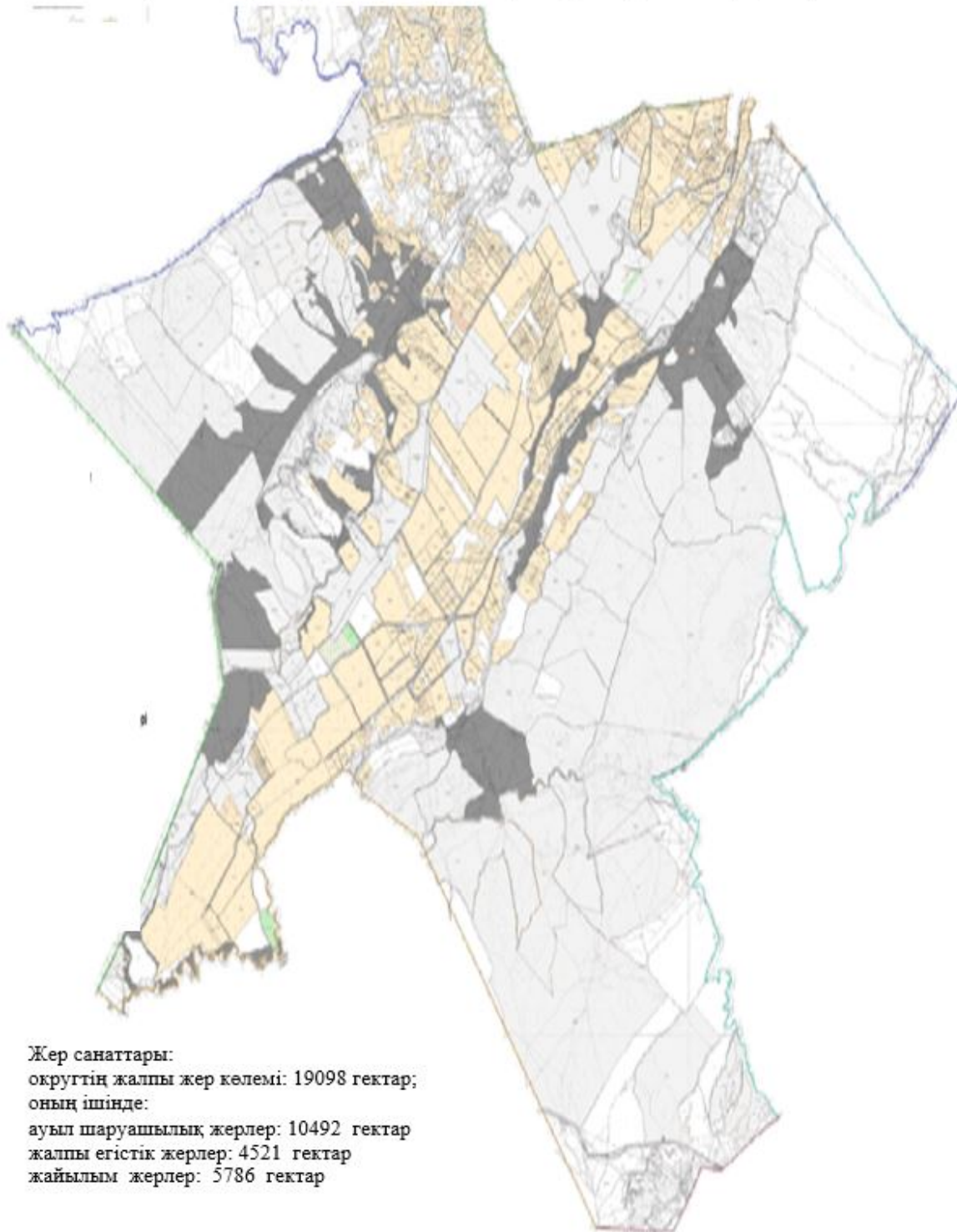
№	Елді мекендер	Е л д і мекендердегі жалпы жайылымның жер көлемі, гектар	Мал басы мен қажетті жайылымдық жер көлемі, гектар				
			Түйе	Жылқы	Гектар норма сы	Қажетті жайылым, гектар	Ірі қара мал
1	2	3	4	5	6	7	8
1	Қошқарага	1206	0	34	9	306	330
2	Бескұбыр	1369	0	108	9	972	634
3	Шынар	360	0	51	9	459	231
4	Ұшқын	380	0	55	9	495	688
5	Первое Мая	436	169	102	9	2439	744
6	Бәйтерек	869	0	189	9	1701	442
7	Жамбыл	673	0	20	9	180	151
8	Жаңақоныс	493	0	70	9	630	226
9	Бесауыл	860	0	30	9	270	246
10	Қарабұраәулие	468	0	78	9	702	300
11	Мақташы	560	0	190	9	1710	503
12	Аманжар	376	0	64	9	576	237
13	Алғабас	287	0	107	9	963	295
	Барлығы	8337	169	1098	9	11403	5027
							Е л д і мекендердегі

Гектар, норма сы	Қажетті жайылым, гектар	Ұсақ мал	Гектар, нормасы	Қажет ті жайыл ым, гектар	Жалпы қажет жайылым жер көлемі, гектар	жалпы жайылым мен қажетті жайылымның айырмасы, (-, +)
9	10	11	12	13	14	15
8	2640	2521	2	5042	7988	-6782
8	5072	2049	2	4098	10142	-8773
8	1848	179	2	358	2665	-2305
8	5504	806	2	1612	7611	-7231
8	5952	1763	2	3526	11917	-11481
8	3536	2127	2	4254	9491	-8622
8	1208	912	2	1824	3212	-2539
8	1808	1651	2	3302	5740	-5247
8	1968	557	2	1114	3352	-2492
8	2400	2778	2	5556	8658	-8190
8	4024	1552	2	3104	8838	-8278
8	1896	811	2	1622	4094	-3718
8	2360	2178	2	4356	7679	-7392
8	40216	19884	2	39768	91387	-83050

Келес ауданының Қошқарата ауылдық округі бойынша жайылым пайдаланушылардың су тұтыну нормасына сәйкес жасалған су көздеріне (көлдерге, өзендерге, тоғандарға, суару немесе суландыру каналдарына, құбырлы немесе шахталы құдықтарға) қол жеткізу схемасы

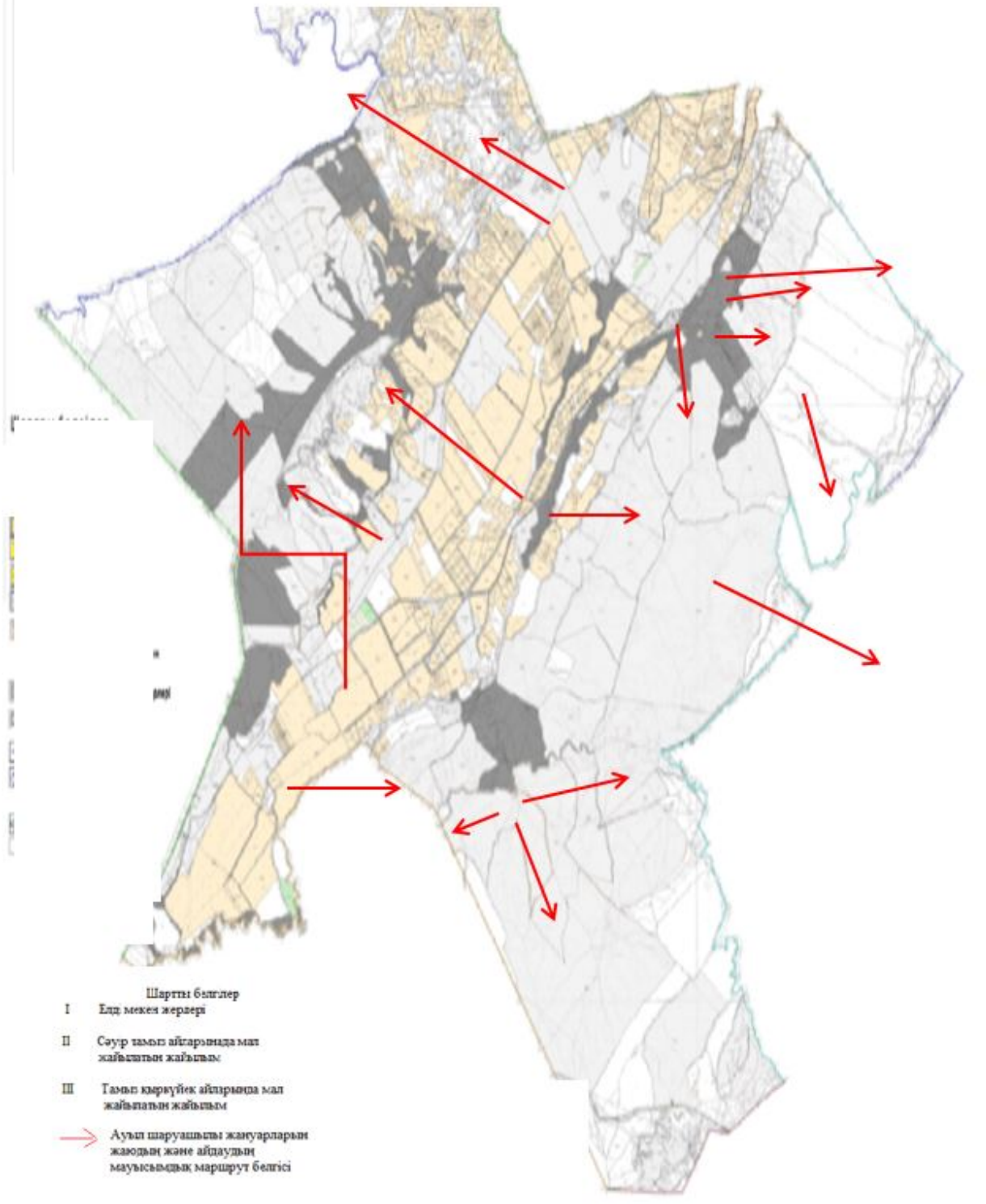


Келес ауданының Қошқарата ауылдық округі бойынша құқық белгілейтін құжаттар негізінде жер санаттары, жер учаскелерінің меншік иелері және жер пайдаланушылар бөлінісіндегі әкімшілік-аумақтық бірлік аумағында жайылымдардың орналасу схемасы (қартасы)

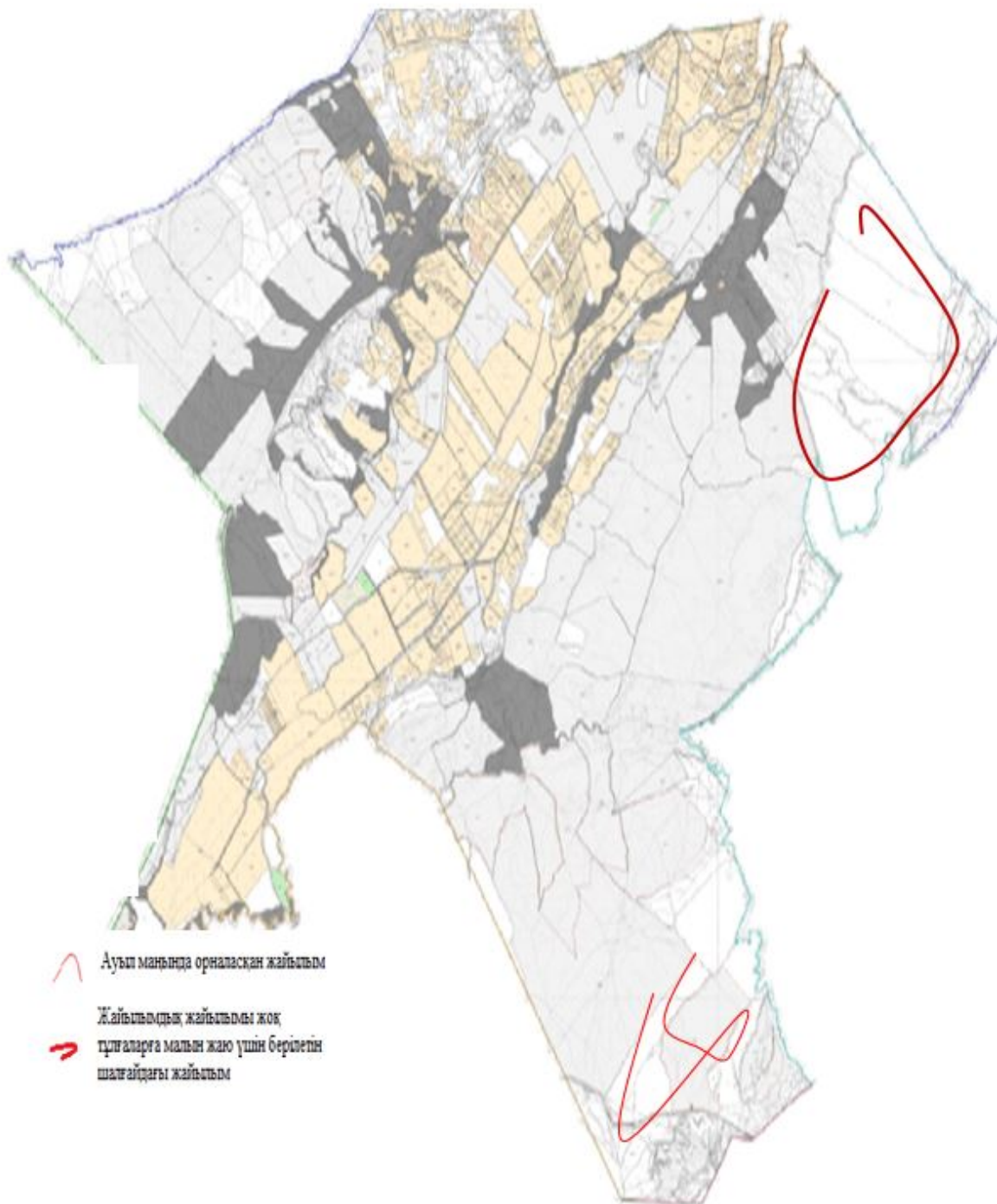


Жер санаттары:
округтің жалпы жер көлемі: 19098 гектар;
оның ішінде:
ауыл шаруашылық жерлер: 10492 гектар
жалпы егістік жерлер: 4521 гектар
жайылым жерлер: 5786 гектар

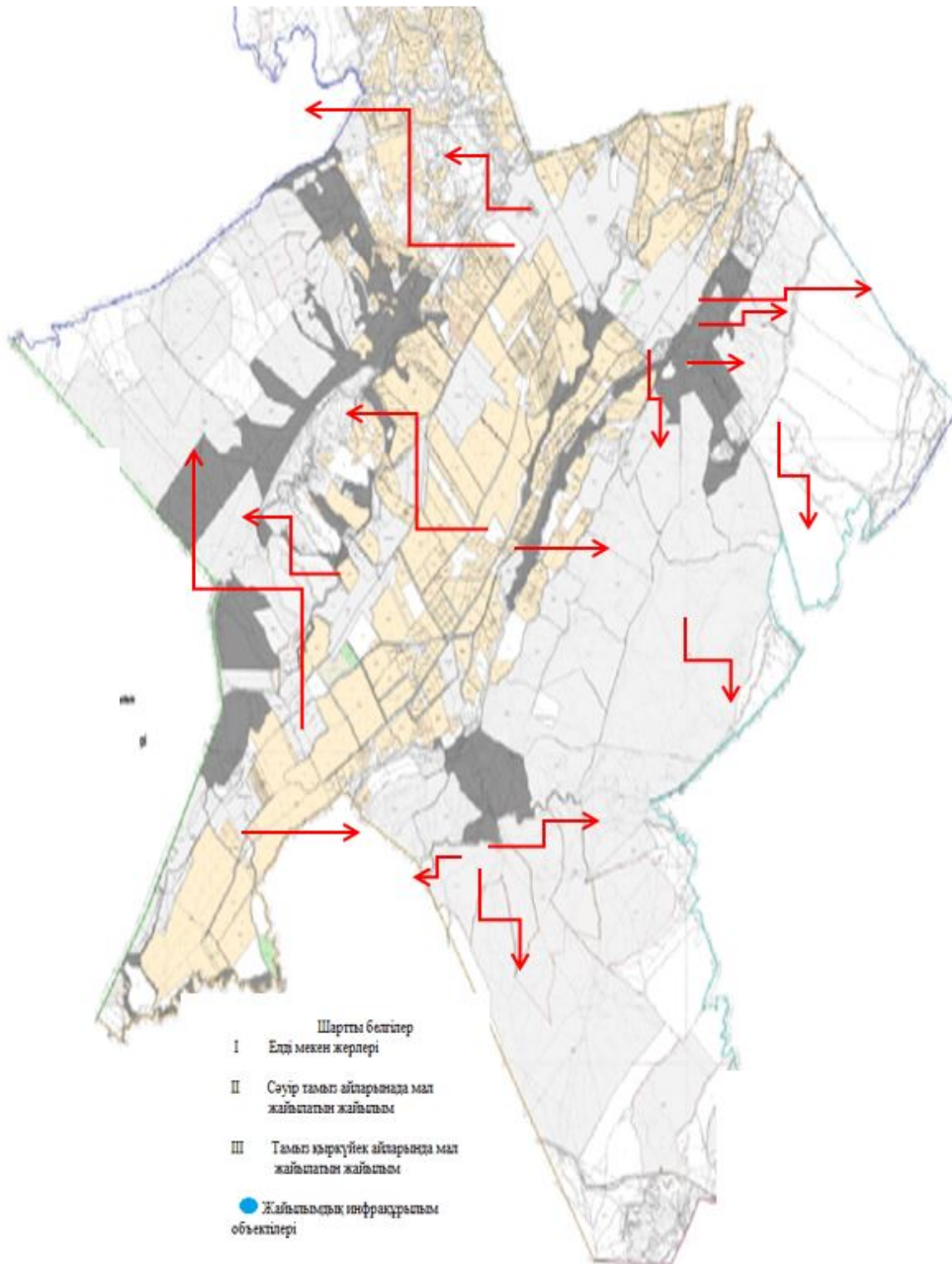
Келес ауданының Қошқарата ауылдық округі бойынша ауыл шаруашылығы жануарларын жаяудың және айдаудың маусымдық маршруттарын белгілейтін жайылымдарды пайдалану жөніндегі күнтізбелік графигі



Келес ауданының Қошқарата ауылдық округі бойынша жайылымы жоқ жеке және (немесе) заңды тұлғалардың ауыл шаруашылығы жануарларының мал басын орналастыру үшін жайылымдарды қайта бөлу және оны берілетін ауыл маңындағы және шалғайдағы жайылымдарға ауыстыру схемасы және аудандық маңызы бар қала, кент, ауыл, ауылдық округ маңында орналасқан жайылымдармен қамтамасыз етілмеген жеке және (немесе) заңды тұлғалардың ауыл шаруашылығы жануарларының мал басын шалғайдағы жайылымдарға орналастыру схемасы



Келес ауданының Қошқарата ауылдық округі бойынша жайылым айналымдарының қолайлы схемасы мен жайылымдардың, оның ішінде сыртқы, ішкі шекаралары мен алаңдары, жайылымдық инфрақұрылым объектілері белгіленген картасы



11. Ұшқын ауылдық округі
Орталығы - Ұшқын ауылы.
Елді мекендері - Ұшқын, Достық, Қоралас.

Халық саны - 7584 адам.

Округтің жалпы жер көлемі - 3684 гектар.

Оның ішінде:

ауыл шаруашылық жер - 972 гектар;

жалпы егістік - 744 гектар;

жайылымдық жер - 133 гектар.

Елді мекендер бойынша ауыл шаруашылығы жануарлары мал басының саны туралы деректер:

№	Елді мекендер	Түйе	Жылқы	Ірі қара мал	Ұсақ мал
1	Ұшқын	0	186	975	309
2	Достық	0	387	819	2279
3	Қоралас	0	112	489	1701
	Барлығы	0	685	2283	4289

Ветеринариялық-санитариялық мекемелер туралы деректер:

№	Елді мекендер	Ветеринариялық станциялар	Ұсақ малдарды шомылдыру орындары	Жасанды ұрықтандыру пунктері	Биотермиялық шұңқырлар
1	Ұшқын	1	-	-	-
2	Достық	-	1	-	1
3	Қоралас	-	-	-	-
	Барлығы	1	1	-	1

Ауыл шаруашылығы жануарларын жаюдың және айдаудың маусымдық маршруттарын белгілейтін жайылымдарды пайдалану жөніндегі күнтізбелік кестесі. Жайылым кезеңінің ұзақтығы келесідей:

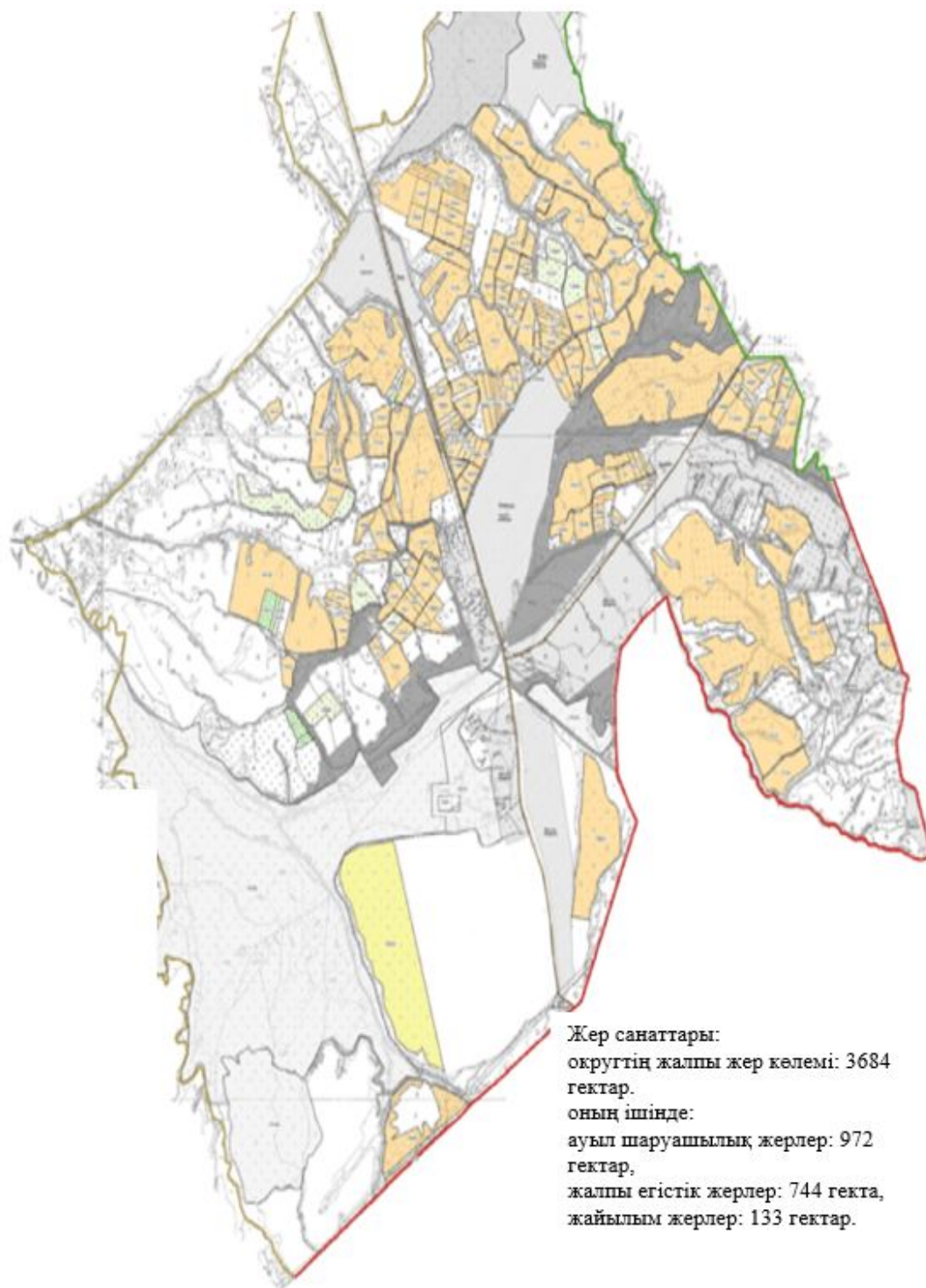
№	Жайылым аймаққа малдардың айдап шығарылу мерзімі	Жайылым аймаққа шығарылған малдардың қайтарылу мерзімі	Ескерту
1	Сәуір-мамыр	Тамыз-қыркүйек	

Ауыл шаруашылығы жануарларының мал басына шаққандағы жайылымның қажеттілігі туралы кестесі:

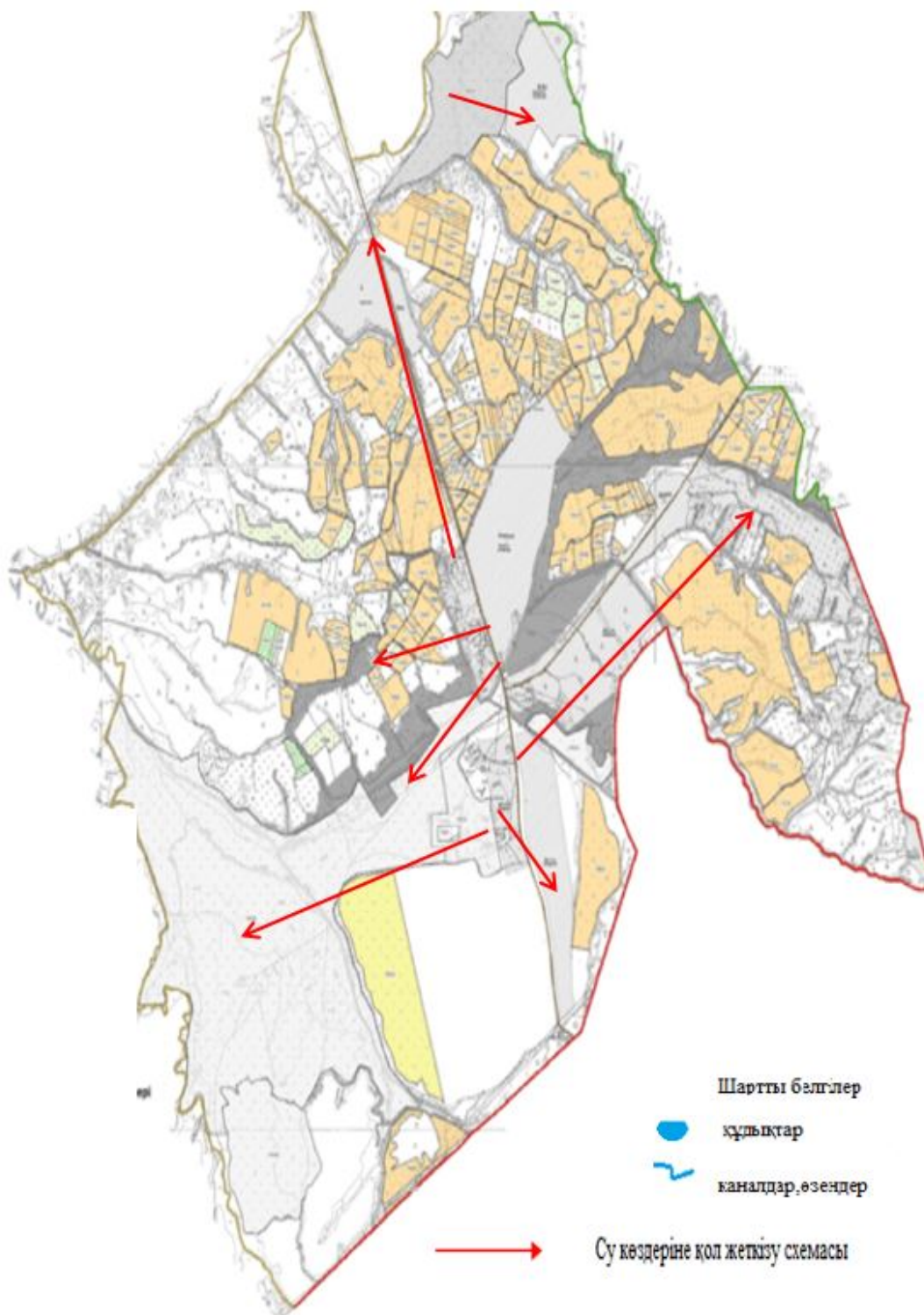
№	Елді мекендер	Елді мекендердегі жалпы жайылымның жер көлемі, гектар	Мал басы мен қажетті жайылымдық жер көлемі, гектар			
			Жылқы	Гектар нормасы	Қажетті жайылым, гектар	Ірі қара мал
1	2	3	4	5	6	7
1	Ұшқын	276	186	9	1674	975
2	Достық	1050	387	9	3483	809
3	Қоралас	145	109	9	981	489

		Барлығы	1471	682	9	6138	2273
Гектар, нормасы	Қажетті жайылым, гектар	Ұсақ мал	Гектар, нормасы	Қажетті жайылым, гектар	Жалпы қажет жайылым жер көлемі, гектар	Елді мекендердегі жалпы жайылым мен қажетті жайылымның айырмасы, (-,+)	
8	9	10	11	12	13	14	
8	7800	309	2	618	10092	- 9816	
8	6472	2259	2	4518	14473	- 13423	
8	3912	1701	2	3402	8295	- 8150	
8	18184	4269	2	8538	32860	- 31389	

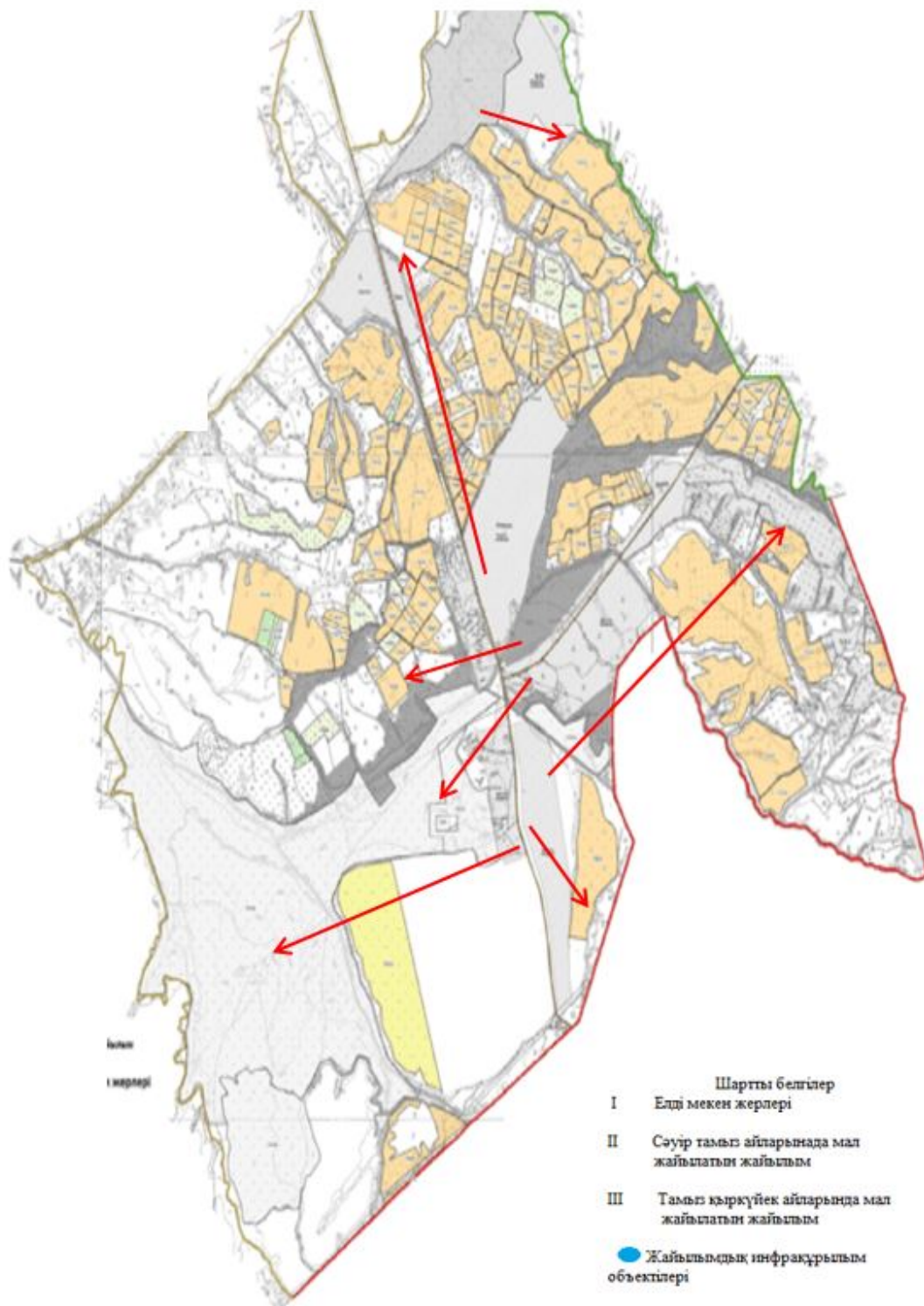
Келес ауданының Ұшқын ауылдық округі бойынша құқық белгілейтін құжаттар негізінде жер санаттары, жер учаскелерінің меншік иелері және жер пайдаланушылар бөлінісіндегі әкімшілік-аумақтық бірлік аумағында жайылымдардың орналасу схемасы (картасы)



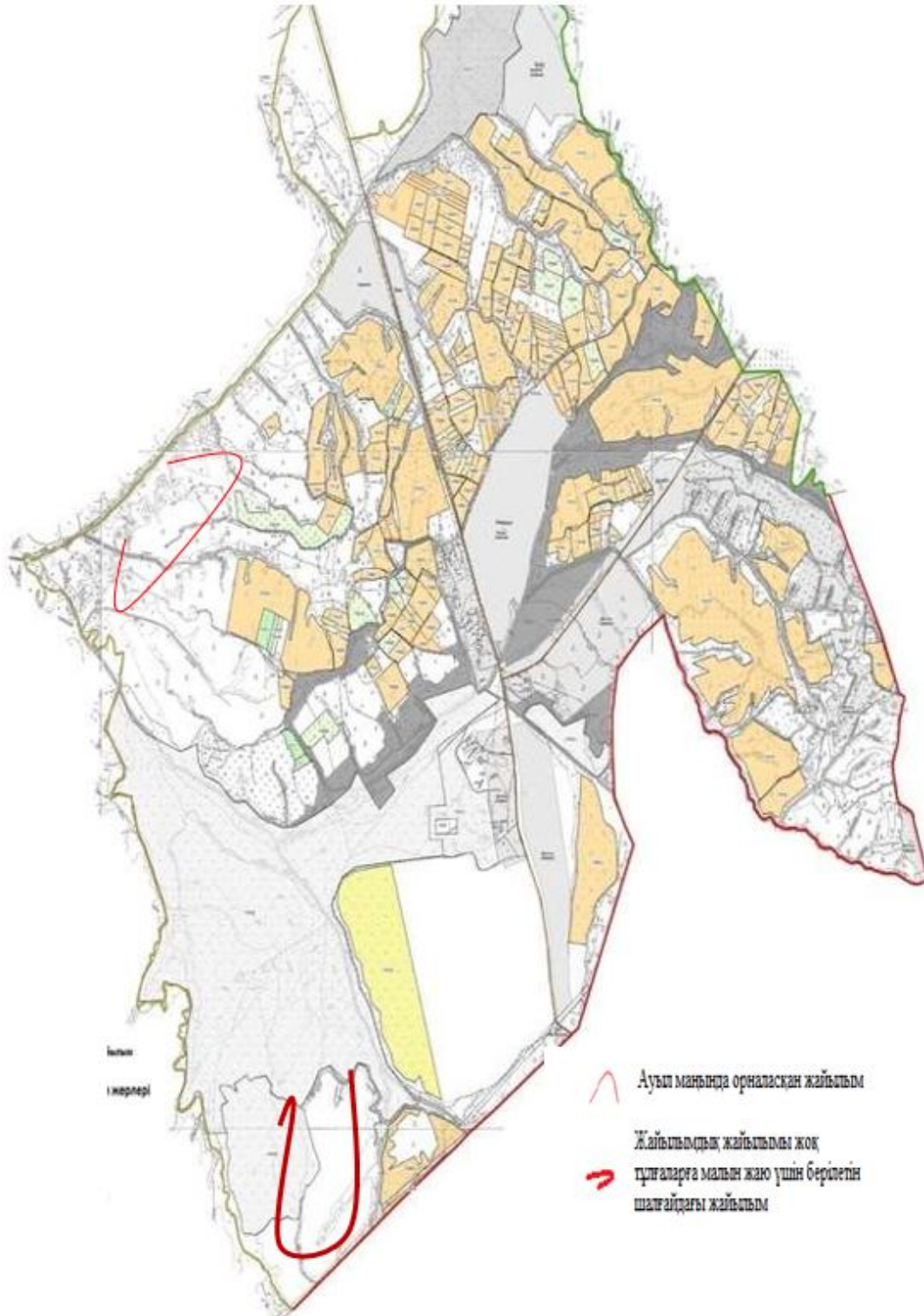
Келес ауданының Ұшқын ауылдық округі бойынша жайылым пайдаланушылардың су тұтыну нормасына сәйкес жасалған су көздеріне (көлдерге, өзендерге, тоғандарға, суару немесе суландыру каналдарына, құбырлы немесе шахталы құдықтарға) қол жеткізу схемасы



Келес ауданының Ұшқын ауылдық округі бойынша жайылым айналымдарының қолайлы схемасы мен жайылымдардың, оның ішінде сыртқы, ішкі шекаралары мен алаңдары, жайылымдық инфрақұрылым объектілері белгіленген картасы



Келес ауданының Ұшқын ауылдық округі бойынша жайылымы жоқ жеке және (немесе) заңды тұлғалардың ауыл шаруашылығы жануарларының мал басын орналастыру үшін жайылымдарды қайта бөлу және оны берілетін ауыл маңындағы және шалғайдағы жайылымдарға ауыстыру схемасы және аудандық маңызы бар қала, кент, ауыл, ауылдық округ маңында орналасқан жайылымдармен



Келес ауданының Ұшқын ауылдық округі бойынша ауыл шаруашылығы жануарларын жаюдың және айдаудың маусымдық маршруттарын белгілейтін жайылымдарды пайдалану жөніндегі күнтізбелік графигі

