

Риддер қаласының жерлерін аймақтарға бөлу жобасын (схемасын) бекіту туралы

Шығыс Қазақстан облысы Риддер қалалық мәслихатының 2020 жылғы 24 қарашадағы № 49/3-VI шешімі. Шығыс Қазақстан облысының Әділет департаментінде 2020 жылғы 30 қарашада № 7904 болып тіркелді

З Қ А И - н ы ң е с к е р т п е с і .

Құжаттың мәтінінде түпнұсқаның пунктуациясы мен орфографиясы сақталған.

Қазақстан Республикасының 2003 жылғы 20 маусымдағы Жер кодексінің 8 - бабының 2 тармағына, "Қазақстан Республикасындағы жергілікті мемлекеттік басқару және өзін-өзі басқару туралы" Қазақстан Республикасының 2001 жылғы 23 қаңтардағы Заңының 6 - бабы 1 -тармағының 15) тармақшасына сәйкес, Риддер қалалық мәслихаты ШЕШІМ ҚАБЫЛДАДЫ:

1. Риддер қаласының жерлерін аймақтарға бөлу жобасы (схемасы) осы шешімнің 1 - қосымшасына сәйкес бекітілсін.

2. Бутаково ауылының жерлерін аймақтарға бөлу жобасы (схемасы) осы шешімнің 2 - қосымшасына сәйкес бекітілсін.

3. Верхняя Хариузовка ауылының жерлерін аймақтарға бөлу жобасы (схемасы) осы шешімнің 3 - қосымшасына сәйкес бекітілсін.

4. Лесное ауылының жерлерін аймақтарға бөлу жобасы (схемасы) осы шешімнің 4 - қосымшасына сәйкес бекітілсін.

5. Коноваловка ауылының жерлерін аймақтарға бөлу жобасы (схемасы) осы шешімнің 5 - қосымшасына сәйкес бекітілсін.

6. Ульба кентінің, Ульбастрой ауылының, Лениногорский лесхоз ауылының жерлерін аймақтарға бөлу жобасы (схемасы) осы шешімнің 6 -қосымшасына сәйкес бекітілсін.

7. Ливино ауылының жерлерін аймақтарға бөлу жобасы (схемасы) осы шешімнің 7 - қосымшасына сәйкес бекітілсін.

8. Поперечное ауылының жерлерін аймақтарға бөлу жобасы (схемасы) осы шешімнің 8 - қосымшасына сәйкес бекітілсін.

9. Пригородное ауылының жерлерін аймақтарға бөлу жобасы (схемасы) осы шешімнің 9 - қосымшасына сәйкес бекітілсін.

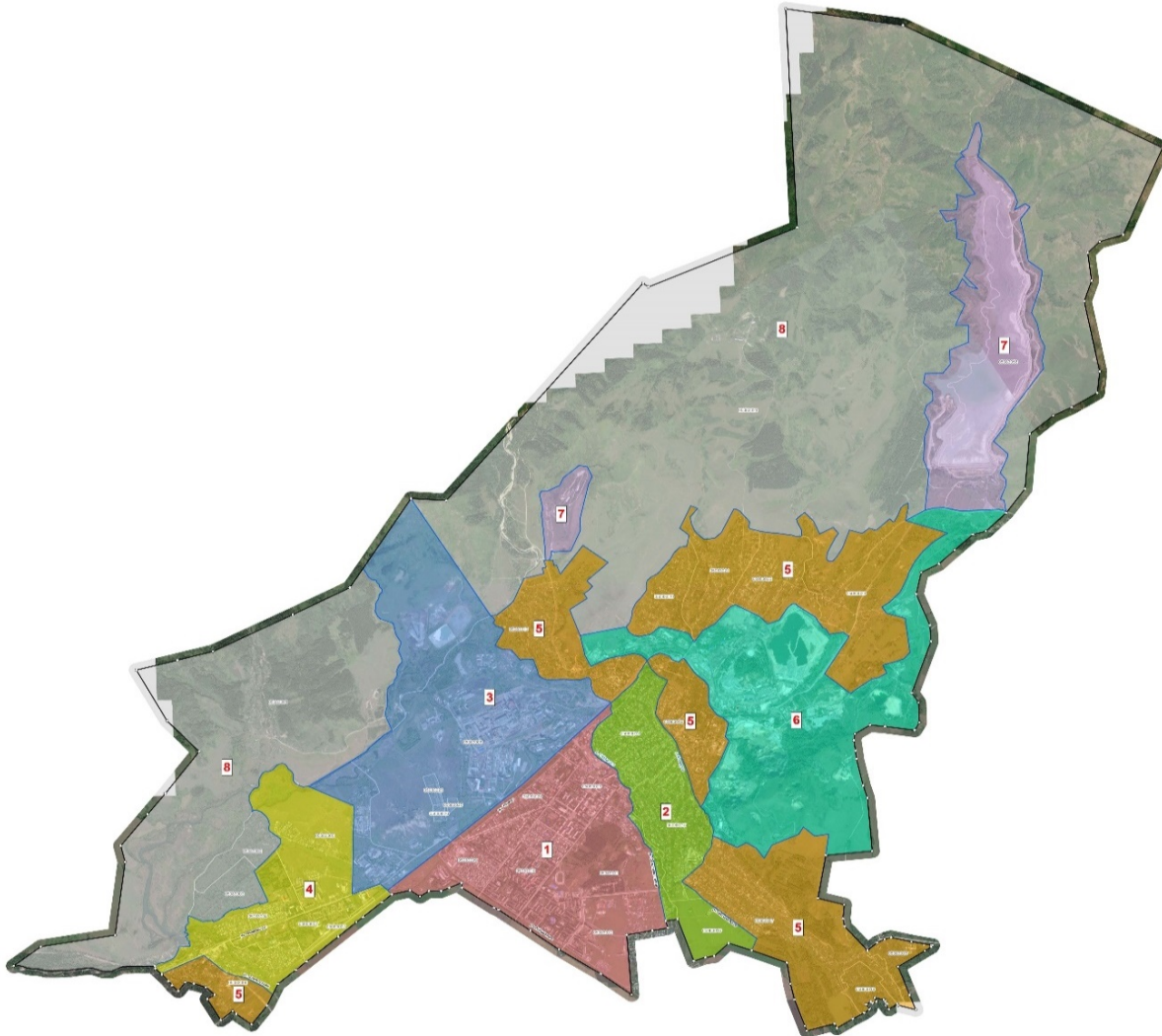
10. Осы шешім алғашқы ресми жарияланған күнінен кейін күнтізбелік он күн өткен соң қолданысқа енгізіледі.

Сессия төрағасы
Қалалық мәслихат хатшысы

В. Стребков
И. Панченко

Риддер қалалық мәслихатының

Риддер қаласының жерлерін аймақтарға бөлу жобасы (схемасы)

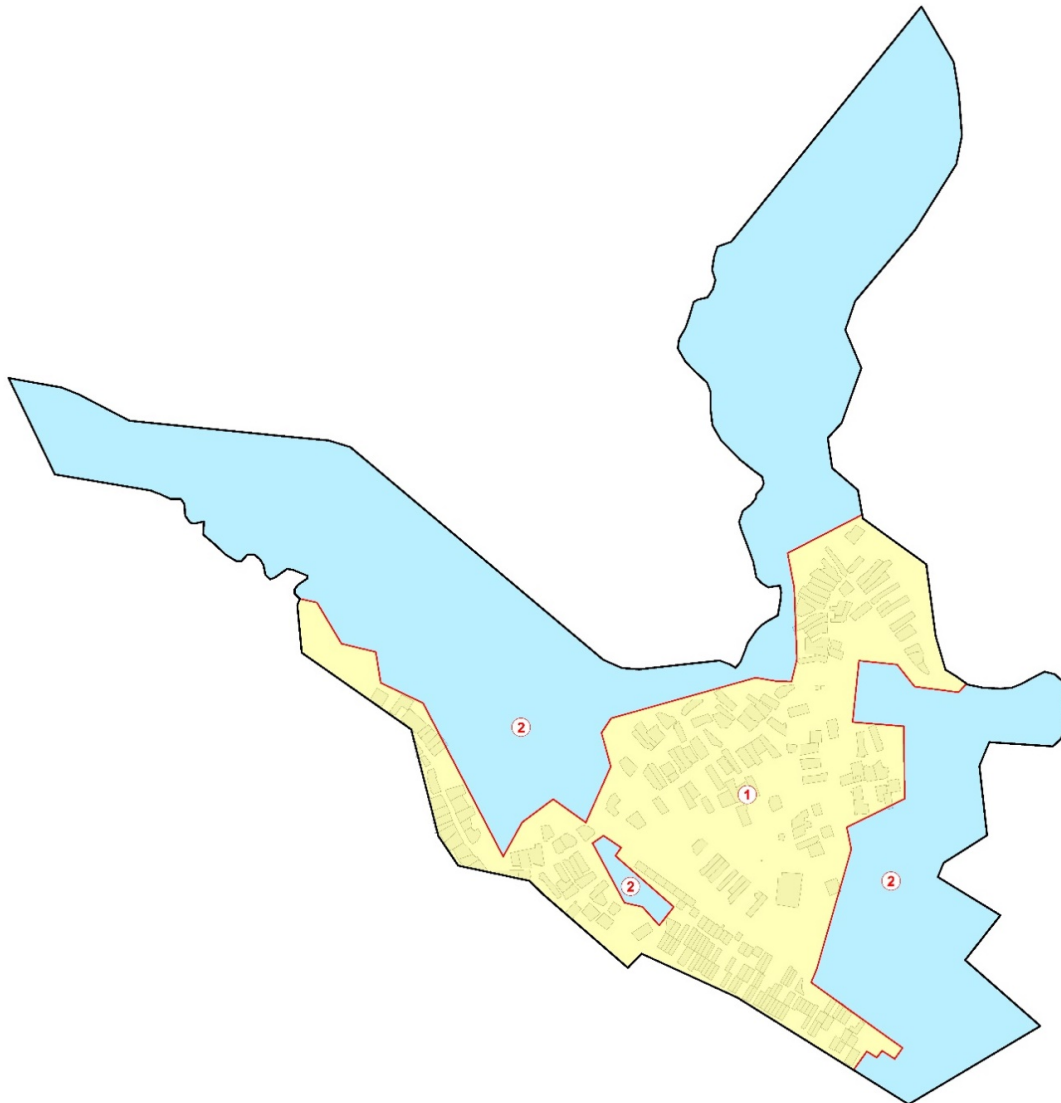


Аймақ нөмірі	Түсі	Функционалдык аймақтар	Аймаққа кіретін кадастрлық кварталдың нөмірі
1		тұрғын, әлеуметтік, коммерциялық	05-083-009; 05-083-010; 05-083-011; 05-083-012; 05-083-028; 05-083-029
2		тұрғын, әлеуметтік, коммерциялық	05-083-014; 05-083-015; 05-083-016;
3		коммерциялық	05-083-001; 05-083-005; 05-083-008; 05-083-025; 05-083-026
4		тұрғын, әлеуметтік, коммерциялық	05-083-004; 05-083-005; 05-083-006; 05-083-007; 05-083-027

5	тұрғын, әлеуметтік, коммерциялық	05-083-013; 05-083-015; 05-083-017; 05-083-018; 05-083-019; 05-083-020 05-083-021; 05-083-022; 05-083-023
6	коммерциялық	05-083-024
7	коммерциялық	05-083-024; 05-083-056
8	өзге де	05-083-001; 05-083-024

Риддер қалалық мәслихатының
2020 жылғы 24 қараша
№ 49/3-VI шешіміне 2 қосымша

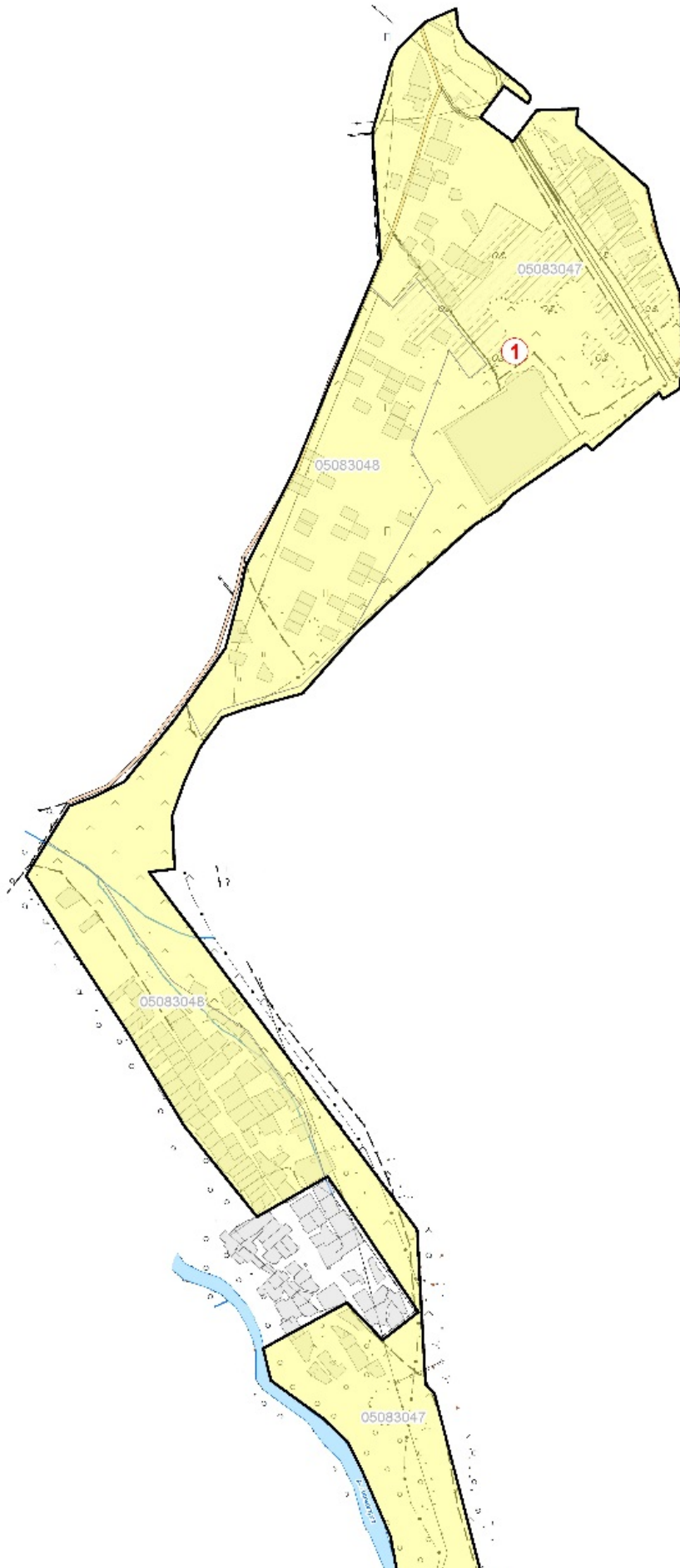
Бутаково ауылының жерлерін аймақтарға бөлу жобасы (схемасы)



Аймақ нөмірі	түсі	Функционалдық аймақтар	Аймаққа кіретін кадастрлық кварталдың нөмірі
1		тұрғын, әлеуметтік, коммерциялық	05-083-034

Риддер қалалық мәслихатының
2020 жылғы 24 қараша
№ 49/3-VI шешіміне 3 қосымша

Верхняя Хариузовка ауылының жерлерін аймақтарға бөлу жобасы (схемасы)

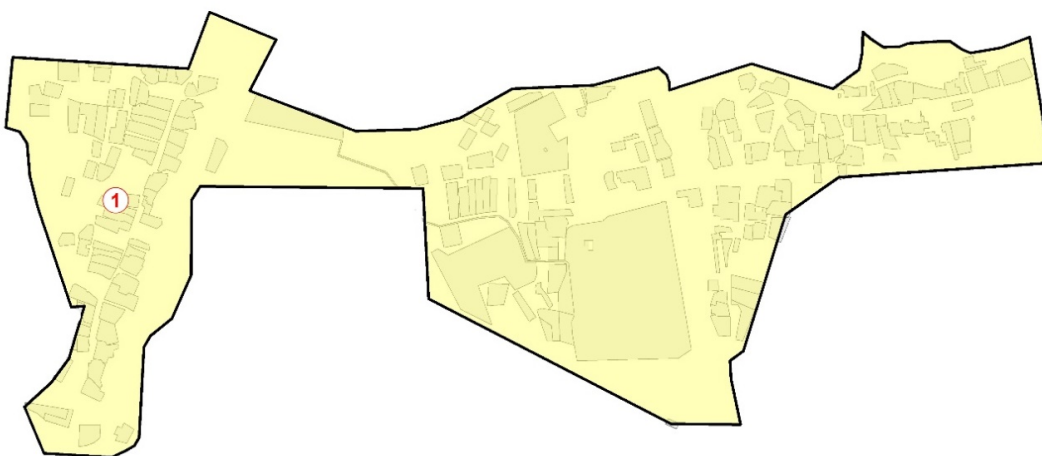




Аймақ нөмірі	түсі	Функционалдык аймақтар	Аймаққа кіретін кадастрлық кварталдың нөмірі
1		тұрғын, әлеуметтік, коммерциялық	05-083-047; 05-083-048

Риддер қалалық мәслихатының
2020 жылғы 24 қараша
№ 49/3-VI шешіміне 4 қосымша

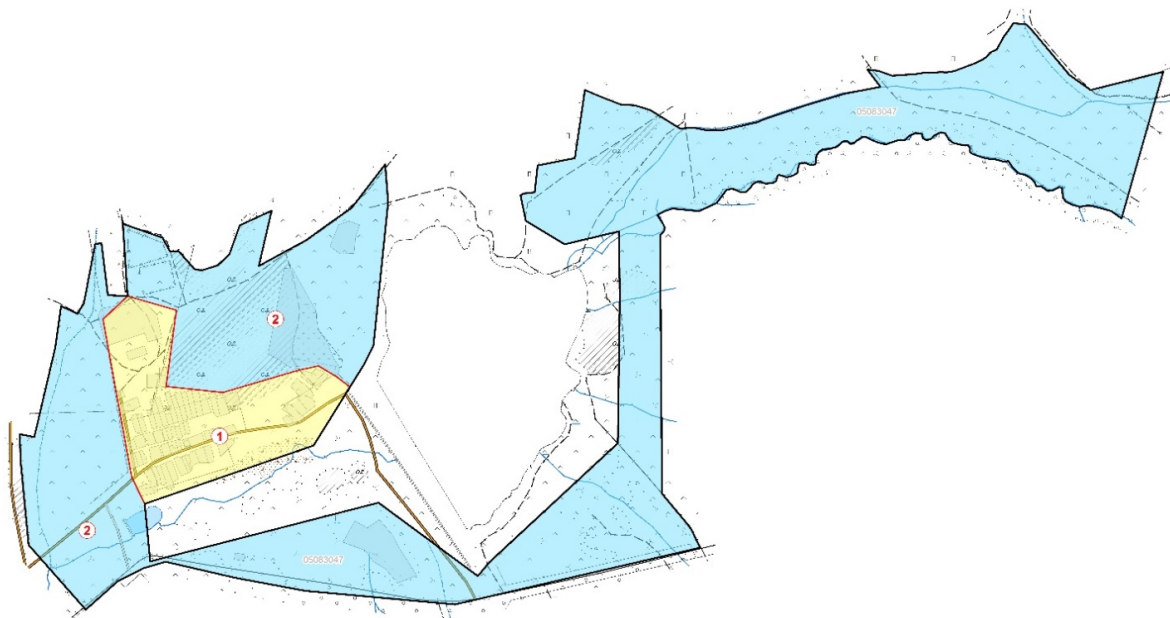
Лесное ауылының жерлерін аймақтарға бөлу жобасы (схемасы)



Аймақ нөмірі	Түсі	Функционалдык аймақтар	Аймаққа кіретін кадастрлық кварталдың нөмірі
1		тұрғын, әлеуметтік, коммерциялық	05-083-041

Риддер қалалық мәслихатының
2020 жылғы 24 қараша
№ 49/3-VI шешіміне 5 қосымша

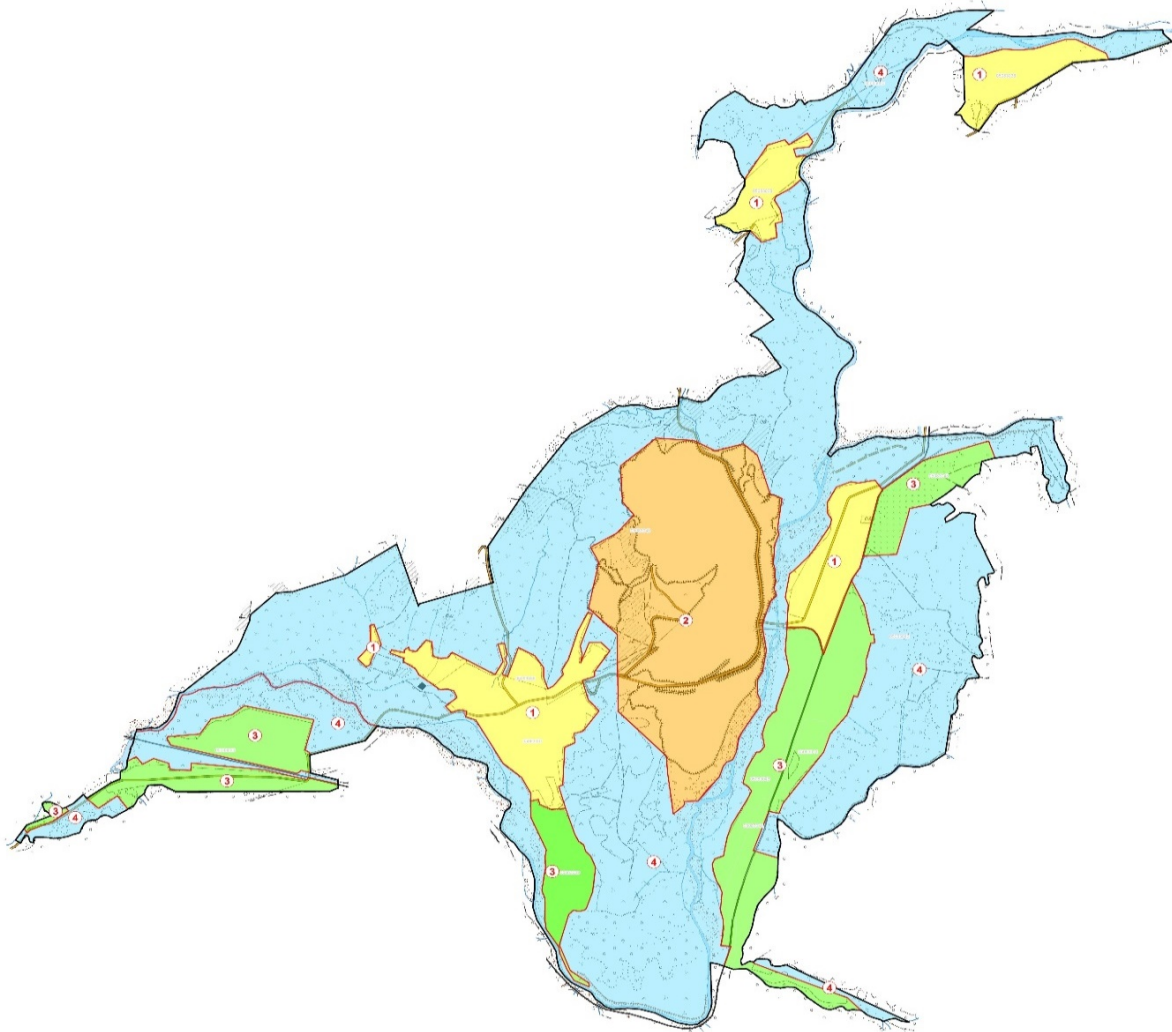
Коноваловка ауылының жерлерін аймақтарға бөлу жобасы (схемасы)



Аймақ нөмірі	Түсі	Функционалдык аймақтар	Аймаққа кіретін кадастрлық кварталдың нөмірі
1		тұрғын, әлеуметтік, коммерциялық	05-083-047
2		өзге де	05-083-047

Риддер қалалық мәслихатының
2020 жылғы 24 қараша
№ 49/3-VI шешіміне 6 қосымша

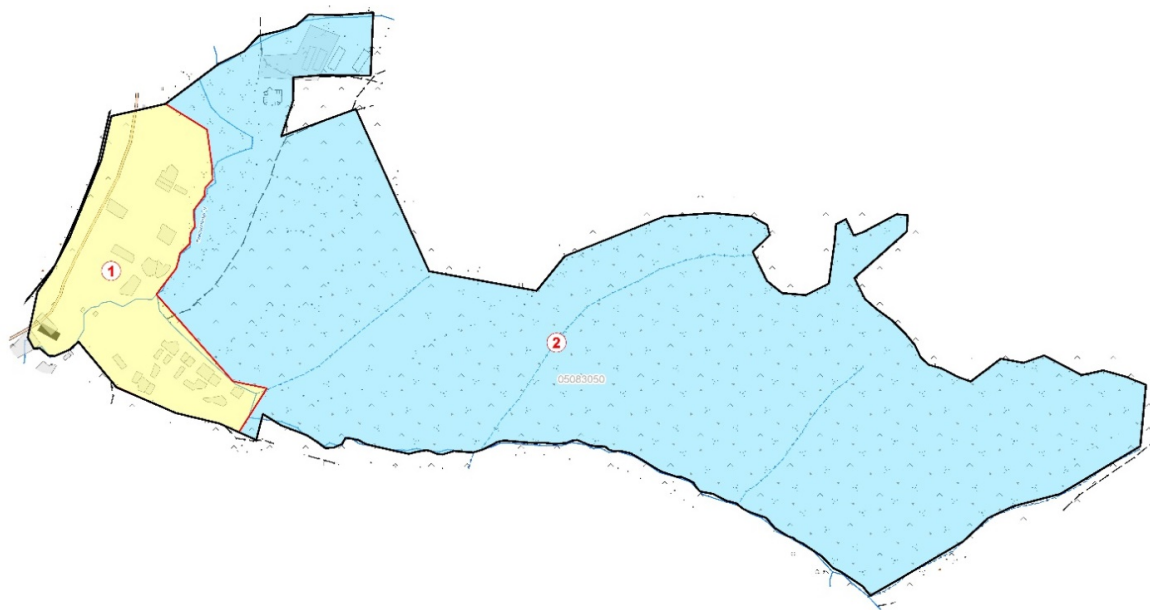
Ульба кентінің, Ульбастрой ауылының, Лениногорский лесхоз ауылының жерлерін аймақтарға бөлу жобасы (схемасы)



Аймақ нөмірі	Түсі	Функционалдык аймақтар	Аймаққа кіретін кадастрлық кварталдың нөмірі
Ульба кенті			
1		тұрғын, әлеуметтік, коммерциялық	05-083-036; 05-083-037; 05-083-042;
2		коммерциялық	05-083-040
3		тұрғын	05-083-039; 05-083-042; 05-083-043; 05-083-044; 05-083-045;
4		өзге де	05-083-040; 05-083-042; 05-083-045;
Ульбастрой ауылы			
1		тұрғын, әлеуметтік, коммерциялық	05-083-035
2		өзге де	05-083-035
Лениногорский лесхоз ауылы			
1		тұрғын, әлеуметтік, коммерциялық	05-083-038
2		өзге де	05-083-040

Риддер қалалық мәслихатының
2020 жылғы 24 қараша
№ 49/3-VI шешіміне 7 қосымша

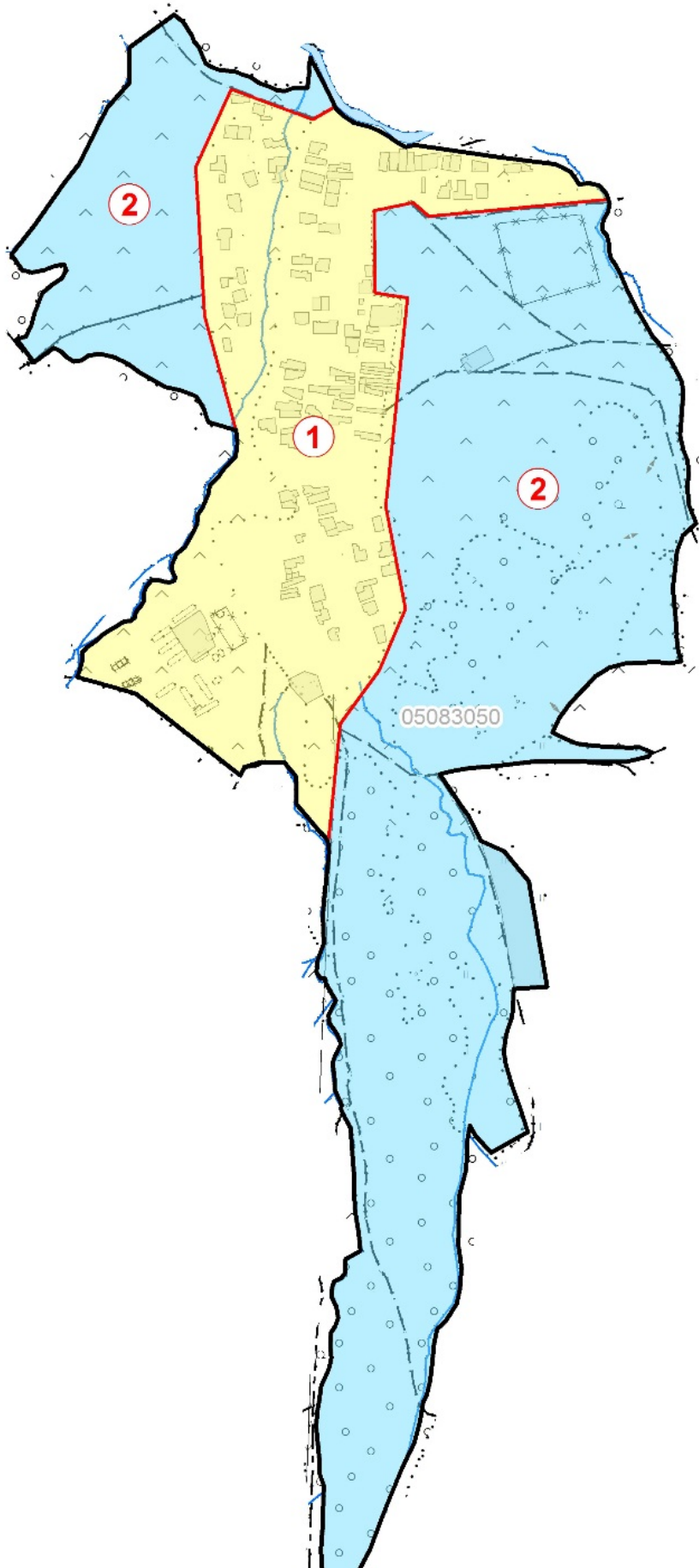
Ливино ауылының жерлерін аймақтарға бөлу жобасы (схемасы)



Аймақ нөмірі	Түсі	Функционалдык аймақтар	Аймаққа кіретін кадастрлық кварталдың нөмірі
1		тұрғын, әлеуметтік, коммерциялық	05-083-050
2		өзге де	05-083-050

Риддер қалалық мәслихатының
2020 жылғы 24 қараша
№ 49/3-VI шешіміне 8 қосымша

Поперечное ауылының жерлерін аймақтарға бөлу жобасы (схемасы)

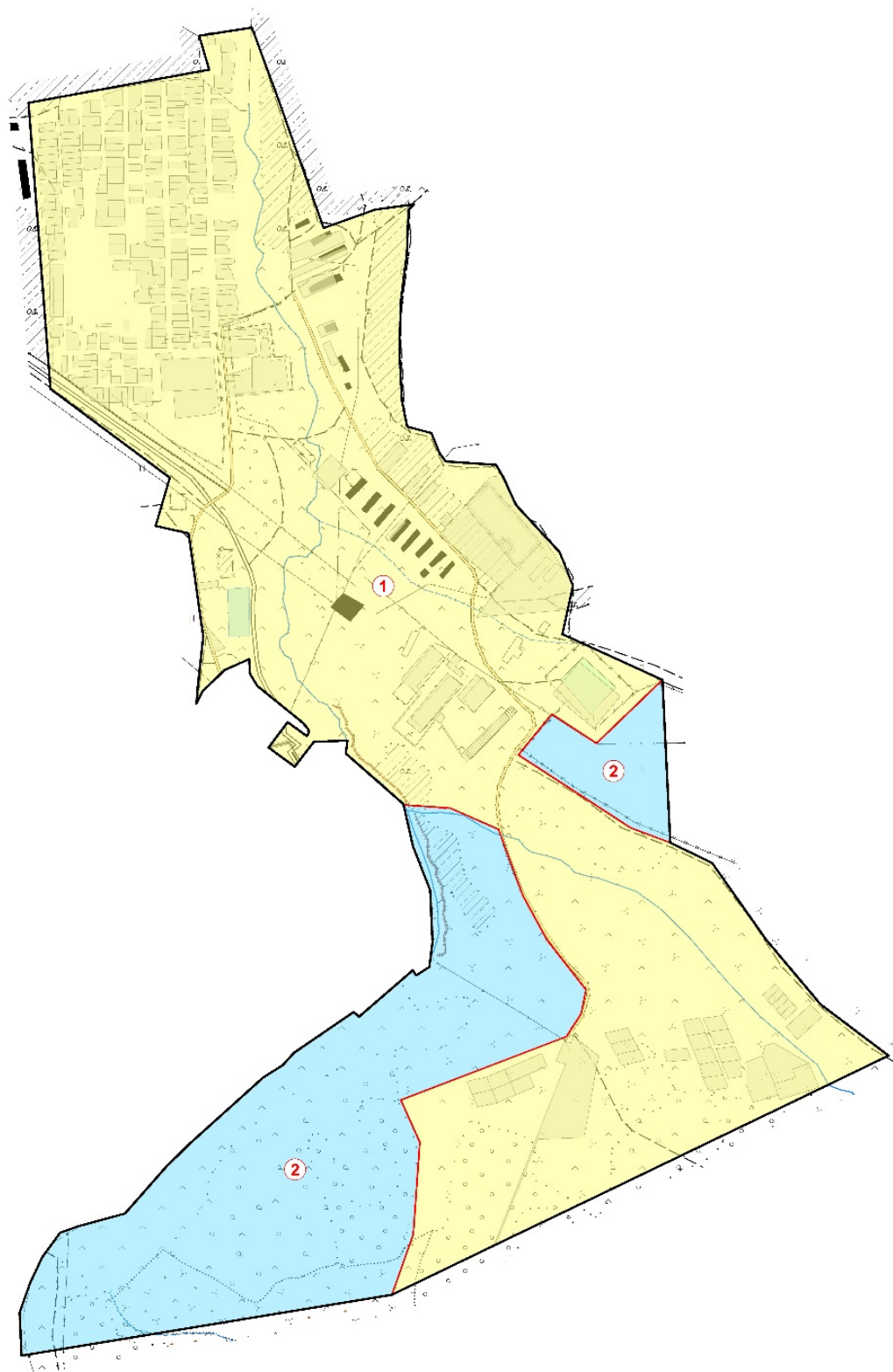




Аймақ нөмірі	Түсі	Функционалдык аймақтар	Аймаққа кіретін кадастрлық кварталдың нөмірі
1		тұрғын, әлеуметтік, коммерциялық	05-083-050
2		өзге де	05-083-050

Риддер қалалық мәслихатының
2020 жылғы 24 қараша
№ 49/3-VI шешіміне 9 қосымша

Пригородное ауылының жерлерін аймақтарға бөлу жобасы (схемасы)



Аймақ нөмірі	Түсі	Функционалдык аймақтар	Аймаққа кіретін кадастрлық кварталдың нөмірі

1	тұрғын, әлеуметтік, коммерциялық	05-083-047
2	өзге де	05-083-047

© 2012. Қазақстан Республикасы Әділет министрлігінің «Қазақстан Республикасының Заңнама және құқықтық ақпарат институты» ШЖҚ РМҚ