

2020-2021 жылдарға арналған Солдатово ауылдық округі бойынша жайылымдарды басқару және оларды пайдалану жөніндегі Жоспарды бекіту туралы

Шығыс Қазақстан облысы Катонқарағай аудандық мәслихатының 2020 жылғы 30 желтоқсандағы № 46/419-VI шешімі. Шығыс Қазақстан облысының Әділет департаментінде 2020 жылғы 31 желтоқсанда № 8206 болып тіркелді

З Қ А И - н ы ң е с к е р т п е с і .

Құжаттың мәтінінде түпнұсқаның пунктуациясы мен орфографиясы сақталған.

Қазақстан Республикасының 2001 жылғы 23 қаңтардағы "Қазақстан Республикасындағы жергілікті мемлекеттік басқару және өзін-өзі басқару туралы" Заңының 6-бабына, Қазақстан Республикасының 2017 жылғы 20 ақпандағы "Жайылымдар туралы" Заңының 8, 13- баптарына сәйкес, Катонқарағай аудандық мәслихаты ШЕШІМ ҚАБЫЛДАДЫ:

1. 2020-2021 жылдарға арналған Солдатово ауылдық округі бойынша жайылымдарды басқару және оларды пайдалану жөніндегі Жоспар осы шешімнің қосымшасына сәйкес бекітілсін.

2. "Катонқарағай аудандық мәслихатының аппараты" мемлекеттік мекемесі Қазақстан Республикасының заңнамалық актілерінде белгіленген тәртіпте осы шешімнің Шығыс Қазақстан облысы әділет Департаментінде мемлекеттік тіркелуін қамтамасыз етсін.

3. Осы шешім оның алғашқы ресми жарияланған күнінен кейін күнтізбелік он күн өткен соң қолданысқа енгізіледі.

*Сессия төрағасы
Мәслихат хатшысы*

*Г. Ағажаева
Д. Бралинов*

Катонқарағай
аудандық мәслихаты
2020 жылғы 25 желтоқсандағы
№ 46/419-VI шешіміне
қосымша

2020-2021 жылдарға арналған Солдатово ауылдық округі бойынша жайылымдарды басқару және оларды пайдалану жөніндегі Жоспар

2020-2021 жылдарға арналған Солдатово ауылдық округі бойынша жайылымдарды басқару және оларды пайдалану жөніндегі Жоспар (бұдан әрі - Жоспар) Қазақстан Республикасының 2017 жылғы 20 ақпандағы "Жайылымдар туралы", 2001 жылғы 23 қаңтардағы "Қазақстан Республикасындағы жергілікті мемлекеттік басқару және өзін-өзі басқару туралы" Заңдарына, Қазақстан Республикасы Премьер-Министрінің

орынбасары – Қазақстан Республикасы Ауыл шаруашылығы министрінің 2017 жылғы 24 сәуірдегі № 173 "Жайылымдарды ұтымды пайдалану қағидаларын бекіту туралы" (нормативтік құқықтық актілерді мемлекеттік тіркеу Тізілімінде 15090 нөмірімен тіркелген) бұйрығына, Қазақстан Республикасы Ауыл шаруашылығы министрінің 2015 жылғы 14 сәуірдегі № 3-3/332 "Жайылымдардың жалпы алаңына түсетін жүктеменің шекті рұқсат етілетін нормасын бекіту туралы" (нормативтік құқықтық актілерді мемлекеттік тіркеу Тізілімінде 11064 нөмірімен тіркелген) бұйрығына сәйкес әзірленді.

Жоспар жайылымдарды ұтымды пайдалану, жем - шөпке қажеттілікті тұрақты қамтамасыз ету және жайылымдардың тозу процестерін болғызбау мақсатында қабылданады.

Жоспар мазмұны:

1) құқық белгілейтін құжаттар негізінде жер санаттары, жер учаскелерінің меншік иелері және жер пайдаланушылар бөлінісінде Солдатово ауылдық округінің аумағында жайылымдардың орналасу сызба картасы (1-қосымша);

2) жайылым айналымдарының қолайлы сызбалары (2-қосымша);

3) жайылымдардың, оның ішінде маусымдық жайылымдардың сыртқы және ішкі шекаралары мен алаңдары, жайылымдық инфрақұрылым объектілері белгіленген картасы (3-қосымша);

4) жайылым пайдаланушылардың су тұтыну нормасына сәйкес жасалған су көздеріне (көлдерге, өзендерге, тоғандарға, апандарға, суару немесе суландыру каналдарына, құбырлы немесе шахталы құдықтарға) қол жеткізу сызбасы (4-қосымша);

5) жайылымы жоқ жеке және (немесе) заңды тұлғалардың ауыл шаруашылығы жануарларының мал басын орналастыру үшін жайылымдарды қайта бөлу және оны берілетін жайылымдарға ауыстыру сызбасы (5-қосымша);

6) ауыл шаруашылығы жануарларын жаюдың және айдаудың маусымдық маршруттарын белгілейтін жайылымдарды пайдалану жөніндегі күнтізбелік кестесі (6-қосымша).

Жоспар жайылымдарды геоботаникалық зерттеп-қараудың жай-күйі туралы мәліметтер, ветеринариялық-санитариялық объектілер туралы мәліметтер, олардың иелері-жайылым пайдаланушыларды, жеке және (немесе) заңды тұлғаларды көрсете отырып, ауыл шаруашылығы жануарлары мал басының саны туралы деректер, ауыл шаруашылығы жануарларының түрлері мен жыныстық жас топтары бойынша қалыптастырылған үйірлердің, отарлардың, табындардың саны туралы деректер, шалғайдағы жайылымдарда жаю үшін ауыл шаруашылығы жануарларының мал басын қалыптастыру туралы мәліметтер, екпе және аридтік жайылымдарда ауыл шаруашылығы жануарларын жаю ерекшеліктері, малды айдап өтуге арналған сервитуттар туралы мәліметтер, мемлекеттік органдар, жеке және (немесе) заңды тұлғалар берген өзге де деректер ескеріле отырып қабылданды.

№	Елді мекендер	Жайылымдар ауданы, (га)	Сауын сиырлардың болуы (бас)	Жайылымдардың 1 басқа қажетті нормасы (га)	Жайылымдар қажеттілігі, (га)	Жайылымдармен қамтамасыз етілмеген (га)	Артылғаны, (га)
1	Солдатово	1756,0	539	3,0	1617,0	-	139,0

Жергілікті тұрғындардың басқа ауыл шаруашылық жануарларын жаю бойынша 5328,8 га көлемінде жайылымдық жер қажеттілігі бар. Ірі қара басына қалыпты жағдайдағы жүктемесі – 3,0 га/бас, қой мен ешкі – 0,6 га/бас, жылқылар – 3,6 га/бас (3-кесте).

3-кесте

№	Елді мекендер	Халықтың мал басы			Жайылымдардың 1 басқа қажетті нормасы (га)			Жайылымдар қажеттілігі, (га)			
		ірі кара мал	қой мен ешкі	жылқы	ірі кара мал	қой мен ешкі	жылқы	ірі кара мал	қой мен ешкі	жылқы	барлығы (га)
	Солдатово	597	1970	653	3,0	0,6	3,6	1791	1182	2350,8	5323,8

Қалыптасқан 5323,8 га мөлшеріндегі жайылымдық алқаптардың қажеттілігін халықтың ауыл шаруашылығы жануарларын шалғайдағы жайылымдарда 5323,8 га – босалқы жерлерде жаю есебінен толықтыру қажет.

Солдатово ауылдық округінің шаруа және фермер қожалықтарындағы мал басы: ірі кара мал 699 бас, жылқылар 410 бас құрайды.

Шаруа және фермер қожалықтарындағы жайылымдар ауданы 3100,84 га құрайды (4-кесте).

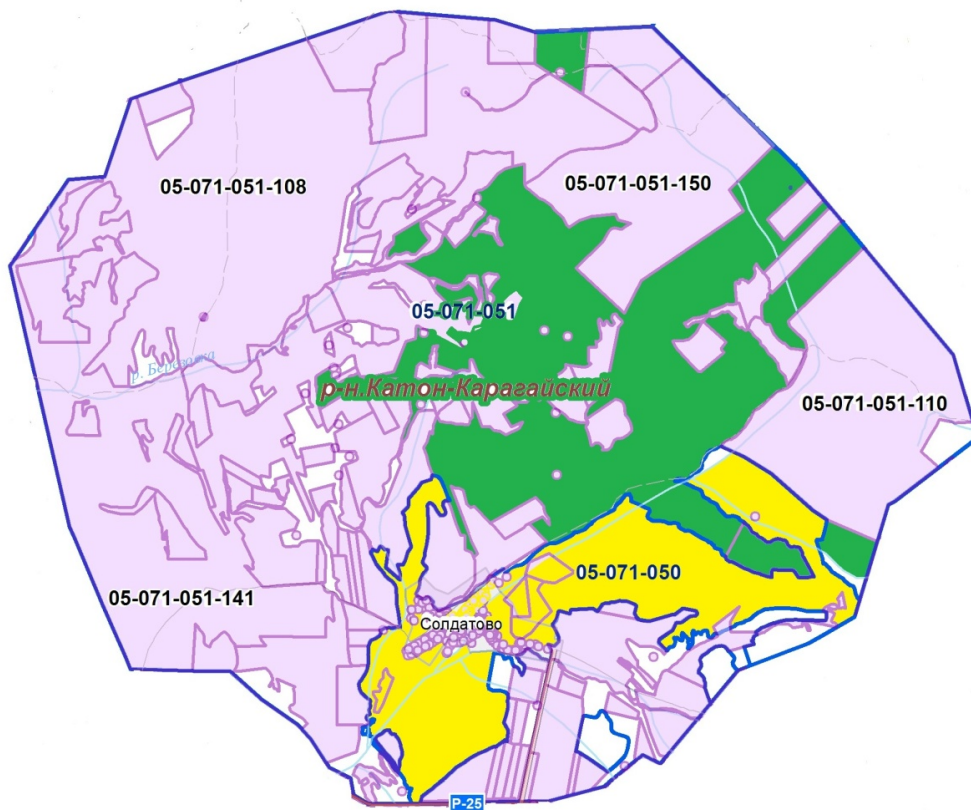
Солдатово ауылдық округі бойынша ауыл шаруашылық өндірушілердің ауыл шаруашылығы жануарларын орналастыру үшін жайылымдарды қайта бөлу бойынша мәліметтер

4-кесте

	Елді мекен атауы	Ауданы (га)	Мал түрлері бойынша қолда бары, (бас)			Жайылымдардың 1 басқа қажетті нормасы (га)			Жайылымдар қажеттілігі, (га)			
			ірі кара мал	қой мен ешкі	жылқы	ірі кара мал	қой мен ешкі	жылқы	ірі кара мал	қой мен ешкі	жылқы	барлығы (га)
1	Солдатово	3100,84	699	-	410	3,0	0,6	3,6	2097	-	1476	3573

2020-2021 жылдарға арналған
Солдатово ауылдық округі
бойынша жайылымдарды
басқару және оларды пайдалану
жөніндегі Жоспарына
1-қосымша

Құқық белгілейтін құжаттар негізінде жер санаттары, жер учаскелерінің меншік иелері және жер пайдаланушылар бөлінісінде Солдатово ауылдық округінің аумағында жайылымдардың орналасу сызбасы (картасы)



Шарты белгілері:



Ауылдық округтер шекаралары



Ауыл шаруашылығы мақсатындағы жер санатының жайылымдары



Елді мекен жер санатының жайылымдары

Солдатово ауылдық округі аумағында жайылымдардың орналасу сызбасы (картасына) қоса берілетін жер учаскелерінің меншік иелері мен жер пайдаланушылар тізімі

5-кесте.

№	Жер учаскелері жер пайдаланушыларының атауы	жайылым ауданы, га	м а л басының болуы	кажет жайылым,	Жер учаскелері жер пайдаланушыларының атауы
1	Босалқы жерлер	5323,8	жоқ	-	5323,8

2020-2021 жылдарға арналған
Солдатово ауылдық округі
бойынша жайылымдарды
басқару және оларды пайдалану
жөніндегі Жоспарына
2-қосымша

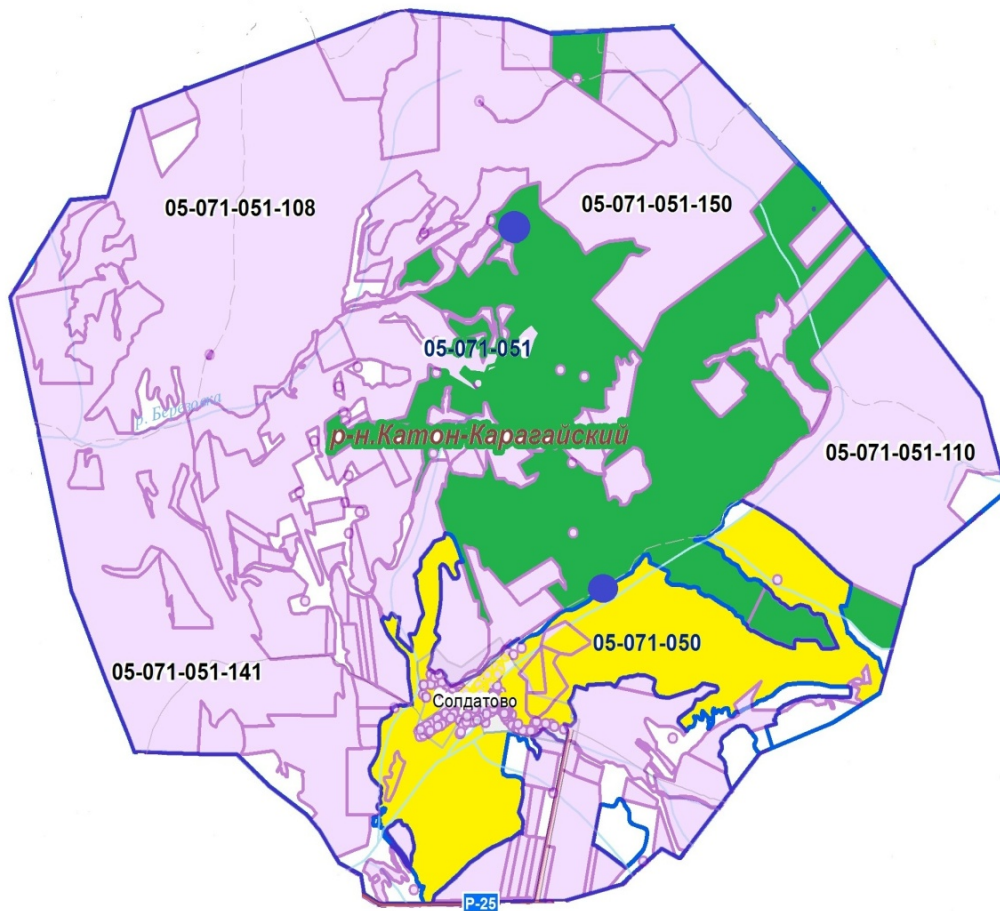
**Жайылым айналымдарының қолайлы сызбасы Солдатово ауылдық округі үшін
қолайлы жайылым айналымының сызбасы**

Жылдар	1 мал айдау	2 мал айдау	3 мал айдау	4 мал айдау
2020	көктем-жазғы 1-маусым	жазғы 2-маусым	күзгі 3-маусым	демалыс
2021	демалыс	көктем-жазғы 1-маусым	жазғы 2-маусым	күзгі 3-маусым

Ескертпе: 1, 2, 3, 4 – бір жылда мал айдаудың кезектілігі.

2020-2021 жылдарға арналған
Солдатово ауылдық округі
бойынша жайылымдарды
басқару және оларды пайдалану
жөніндегі Жоспарына
3-қосымша

Жайылымдардың, оның ішінде маусымдық жайылымдардың сыртқы және ішкі шекаралары мен алаңдары, жайылымдық инфрақұрылым объектілері белгіленген картасы



Шартты белгілері:



Ауылдық округтер шекаралары



Сыртқы және ішкі шекараларындағы маусымдық жайылымдар учаскелері



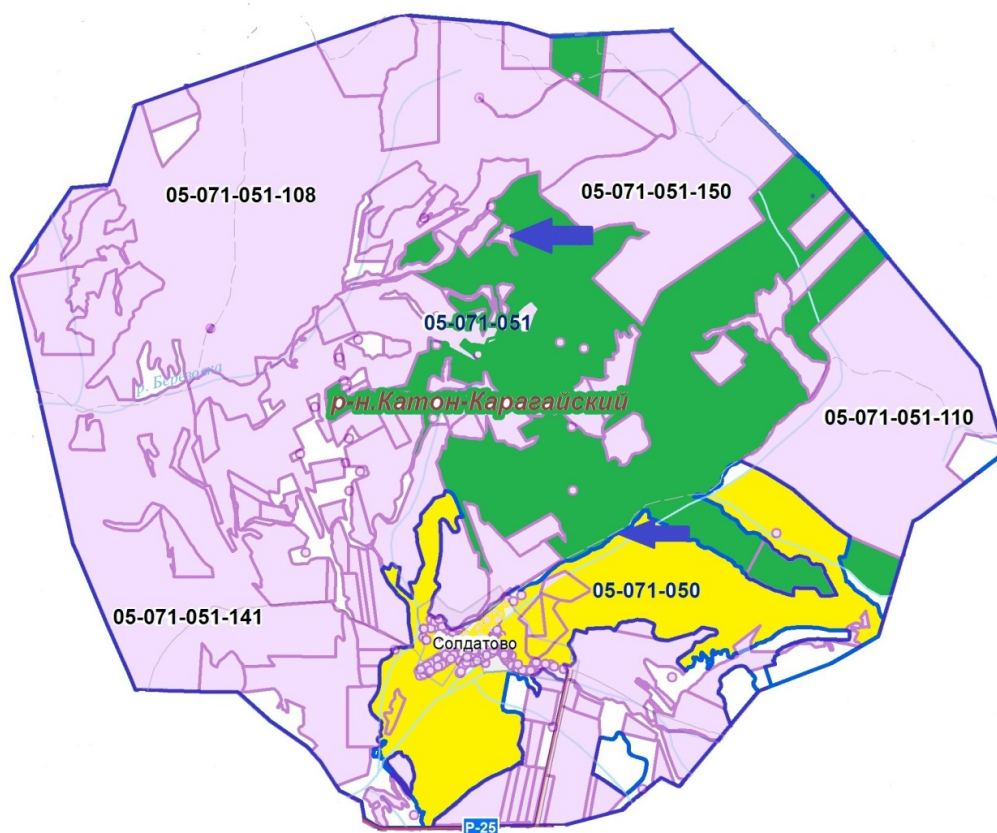
Елді мекен жер санатының жайылымдары



суат

2020-2021 жылдарға арналған
Солдатово ауылдық округі
бойынша жайылымдарды
басқару және оларды пайдалану
жөніндегі Жоспарына
4-қосымша

Жайылым пайдаланушылардың су тұтыну нормасына сәйкес жасалған су көздеріне (көлдерге, өзендерге, тоғандарға, апандарға, суару немесе суландыру каналдарына, құбырлы немесе шахталы құдықтарға) қол жеткізу сызбасы



Шартты белгілері:



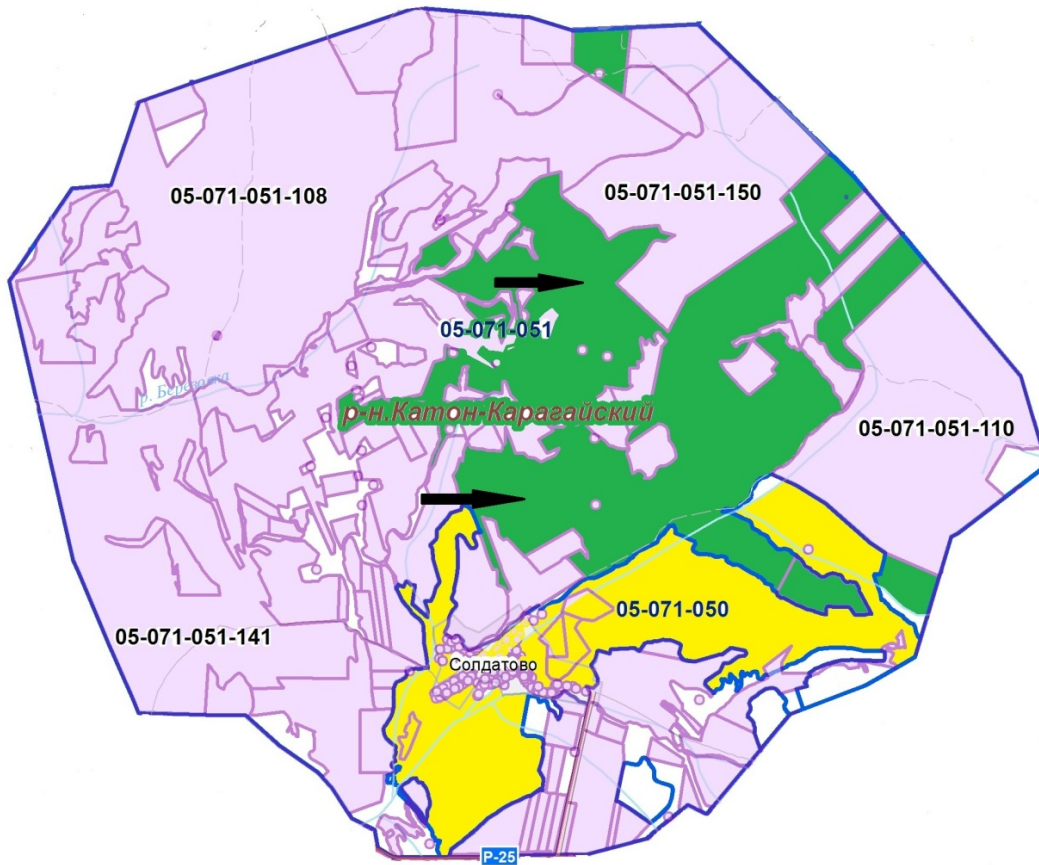
- мал жаю үшін ауыл шаруашылық өндірушілерге және жеке тұлғаларға берілген жайылымдар;



- жайылым пайдаланушылардың су көздеріне қол жетімділігі

2020-2021 жылдарға арналған
Солдатово ауылдық округі
бойынша жайылымдарды
басқару және оларды пайдалану
жөніндегі Жоспарына
5-қосымша

Жайылымы жоқ жеке және (немесе) заңды тұлғалардың ауыл шаруашылығы жануарларының мал басын орналастыру үшін жайылымдарды қайта бөлу және оны берілетін жайылымдарға ауыстыру сызбасы



Шартты белгілері:



Жайылымдармен қамтамасыз етілмеген жеке және (немесе) заңды тұлғалардың ауыл шаруашылығы жануарлары басын шалғайдағы жайылымдарда орналастыру

2020-2021 жылдарға арналған Солдатово
ауылдық округі
бойынша жайылымдарды
басқару және оларды пайдалану
жөніндегі Жоспарына
6-қосымша

Ауыл шаруашылығы жануарларын жаюдың және айдаудың маусымдық маршруттарын белгілейтін жайылымдарды пайдалану жөніндегі күнтізбелік кестесі

Ауылдық округ	Малды жайылымға шығару мерзімі	Малды шалғайдағы жайылымдардан қайтару мерзімі
Солдатово	сәуір-мамыр	қыркүйек-қазан

© 2012. Қазақстан Республикасы Әділет министрлігінің «Қазақстан Республикасының Заңнама және құқықтық ақпарат институты» ШЖҚ РМК