

## **2020-2021 жылдарға арналған Өрел ауылдық округі бойынша жайылымдарды басқару және оларды пайдалану жөніндегі Жоспарды бекіту туралы**

Шығыс Қазақстан облысы Катонқарағай аудандық мәслихатының 2020 жылғы 30 желтоқсандағы № 46/418-VI шешімі. Шығыс Қазақстан облысының Әділет департаментінде 2020 жылғы 31 желтоқсанда № 8208 болып тіркелді

**З Қ А И - н ы ң е с к е р т п е с і .**

**Құжаттың мәтінінде түпнұсқаның пунктуациясы мен орфографиясы сақталған.**

Қазақстан Республикасының 2001 жылғы 23 қаңтардағы "Қазақстан Республикасындағы жергілікті мемлекеттік басқару және өзін-өзі басқару туралы" Заңының 6-бабына, Қазақстан Республикасының 2017 жылғы 20 ақпандағы "Жайылымдар туралы" Заңының 8, 13- баптарына сәйкес, Катонқарағай аудандық мәслихаты ШЕШІМ ҚАБЫЛДАДЫ:

1. 2020-2021 жылдарға арналған Өрел ауылдық округі бойынша жайылымдарды басқару және оларды пайдалану жөніндегі Жоспар осы шешімнің қосымшасына сәйкес бекітілсін.

2. "Катонқарағай аудандық мәслихатының аппараты" мемлекеттік мекемесіне Қазақстан Республикасының заңнамалық актілерінде белгіленген тәртіпте осы шешімнің Шығыс Қазақстан облысы әділет Департаментінде мемлекеттік тіркелуін қамтамасыз етсін.

3. Осы шешім оның алғашқы ресми жарияланған күнінен кейін күнтізбелік он күн өткен соң қолданысқа енгізіледі.

*Сессия төрағасы  
Мәслихат хатшысы*

*Г. Ағажаева  
Д. Бралинов*

Катонқарағай  
аудандық мәслихаты  
2020 жылғы 25 желтоқсандағы  
№ 46/418-VI шешіміне қосымша

## **2020-2021 жылдарға арналған Өрел ауылдық округі бойынша жайылымдарды басқару және оларды пайдалану жөніндегі Жоспар**

2020-2021 жылдарға арналған Өрел ауылдық округі бойынша жайылымдарды басқару және оларды пайдалану жөніндегі Жоспар (бұдан әрі - Жоспар) Қазақстан Республикасының 2017 жылғы 20 ақпандағы "Жайылымдар туралы", 2001 жылғы 23 қаңтардағы "Қазақстан Республикасындағы жергілікті мемлекеттік басқару және өзін-өзі басқару туралы" Заңдарына, Қазақстан Республикасы Премьер-Министрінің орынбасары – Қазақстан Республикасы Ауыл шаруашылығы министрінің 2017 жылғы

24 сәуірдегі № 173 "Жайылымдарды ұтымды пайдалану қағидаларын бекіту туралы" (нормативтік құқықтық актілерді мемлекеттік тіркеу Тізілімінде 15090 нөмірімен тіркелген) бұйрығына, Қазақстан Республикасы Ауыл шаруашылығы министрінің 2015 жылғы 14 сәуірдегі № 3-3/332 "Жайылымдардың жалпы алаңына түсетін жүктеменің шекті рұқсат етілетін нормасын бекіту туралы" (нормативтік құқықтық актілерді мемлекеттік тіркеу Тізілімінде 11064 нөмірімен тіркелген) бұйрығына сәйкес әзірленді.

Жоспар жайылымдарды ұтымды пайдалану, жем - шөпке қажеттілікті тұрақты қамтамасыз ету және жайылымдардың тозу процестерін болғызбау мақсатында қабылданады.

Жоспар мазмұны:

1) құқық белгілейтін құжаттар негізінде жер санаттары, жер учаскелерінің меншік иелері және жер пайдаланушылар бөлінісінде Өрел ауылдық округінің аумағында жайылымдардың орналасу сызба картасы (1-қосымша);

2) жайылым айналымдарының қолайлы сызбалары (2-қосымша);

3) жайылымдардың, оның ішінде маусымдық жайылымдардың сыртқы және ішкі шекаралары мен алаңдары, жайылымдық инфрақұрылым объектілері белгіленген картасы (3-қосымша);

4) жайылым пайдаланушылардың су тұтыну нормасына сәйкес жасалған су көздеріне (көлдерге, өзендерге, тоғандарға, апандарға, суару немесе суландыру каналдарына, құбырлы немесе шахталы құдықтарға) қол жеткізу сызбасы (4-қосымша);

5) жайылымы жоқ жеке және (немесе) заңды тұлғалардың ауыл шаруашылығы жануарларының мал басын орналастыру үшін жайылымдарды қайта бөлу және оны берілетін жайылымдарға ауыстыру сызбасы (5-қосымша);

6) ауыл шаруашылығы жануарларын жаюдың және айдаудың маусымдық маршруттарын белгілейтін жайылымдарды пайдалану жөніндегі күнтізбелік кестесі (6-қосымша).

Жоспар жайылымдарды геоботаникалық зерттеп-қараудың жай-күйі туралы мәліметтер, ветеринариялық-санитариялық объектілер туралы мәліметтер, олардың иелері-жайылым пайдаланушыларды, жеке және (немесе) заңды тұлғаларды көрсете отырып, ауыл шаруашылығы жануарлары мал басының саны туралы деректер, ауыл шаруашылығы жануарларының түрлері мен жыныстық жас топтары бойынша қалыптастырылған үйірлердің, отарлардың, табындардың саны туралы деректер, шалғайдағы жайылымдарда жаю үшін ауыл шаруашылығы жануарларының мал басын қалыптастыру туралы мәліметтер, екпе және аридтік жайылымдарда ауыл шаруашылығы жануарларын жаю ерекшеліктері, малды айдап өтуге арналған сервитуттар туралы мәліметтер, мемлекеттік органдар, жеке және (немесе) заңды тұлғалар берген өзге де деректер ескеріле отырып қабылданды.

Әкімшілік-аумақтық бөлінуі бойынша Өрел ауылдық округінде 3 елді мекен бар.



№	Елді мекендер	Жайылымдар ауданы, (га)	Сауын сиырлардың болуы (бас)	Жайылымдардың 1 басқа қажетті нормасы (га)	Жайылымдар қажеттілігі, (га)	Жайылымдармен қамтамасыз етілмеген (га)	Артылғаны, (га)
1	Өрел	417	414	3,0	1242	-825	-
2	Аршаты	316	179	3,0	537	-221	-
3	Еңбек	347	251	3,0	753	-406	-

Қалыптасқан 1452,0 га мөлшеріндегі жайылымдық алқаптардың қажеттілігін, 932,0 га - мемлекеттік ұлттық табиғи паркке тиесілі, 520,0 га - босалқы жерлерде халықтың ауыл шаруашылығы жануарларын жаю есебінен толықтыру қажет.

Жергілікті тұрғындардың басқа ауыл шаруашылық жануарларын жаю бойынша 8233,8 га көлемінде жайылымдық жер қажеттілігі бар. Ірі қара басына қалыпты жағдайдағы жүктемесі – 3,0 га/бас, қой мен ешкі – 0,6 га/бас, жылқылар – 3,6 га/бас (3-кесте).

3-кесте

№	Елді мекендер	Халықтың мал басы			Жайылымдардың 1 басқа қажетті нормасы (га)			Жайылымдар қажеттілігі, (га)			
		ірі қара мал	қой мен ешкі	жылқы	ірі қара мал	қой мен ешкі	жылқы	ірі қара мал	қой мен ешкі	жылқы	барлығы (га)
1	Өрел	910	1750	736	3,0	0,6	3,6	2730	1050	2649,6	3396
2	Аршаты	380	779	491	3,0	0,6	3,6	1140	467,4	1767,6	
3	Еңбек	555	1180	442	3,0	0,6	3,6	1665	708	1591,2	

Қалыптасқан 13 768,8 га мөлшеріндегі жайылымдық алқаптардың қажеттілігін халықтың ауыл шаруашылығы жануарларын шалғайдағы жайылымдарда 13 768,8 га – мемлекеттік ұлттық табиғи паркке тиесілі жерлерде жаю есебінен толықтыру қажет.

Өрел ауылдық округінің шаруа және фермер қожалықтарындағы мал басы: ірі қара мал 1803 бас, қой мен ешкі 2360 бас, жылқылар 1308 бас, марал 235 басты құрайды.

Шаруа және фермер қожалықтарындағы жайылымдар ауданы 12 748,65 га құрайды (4-кесте).

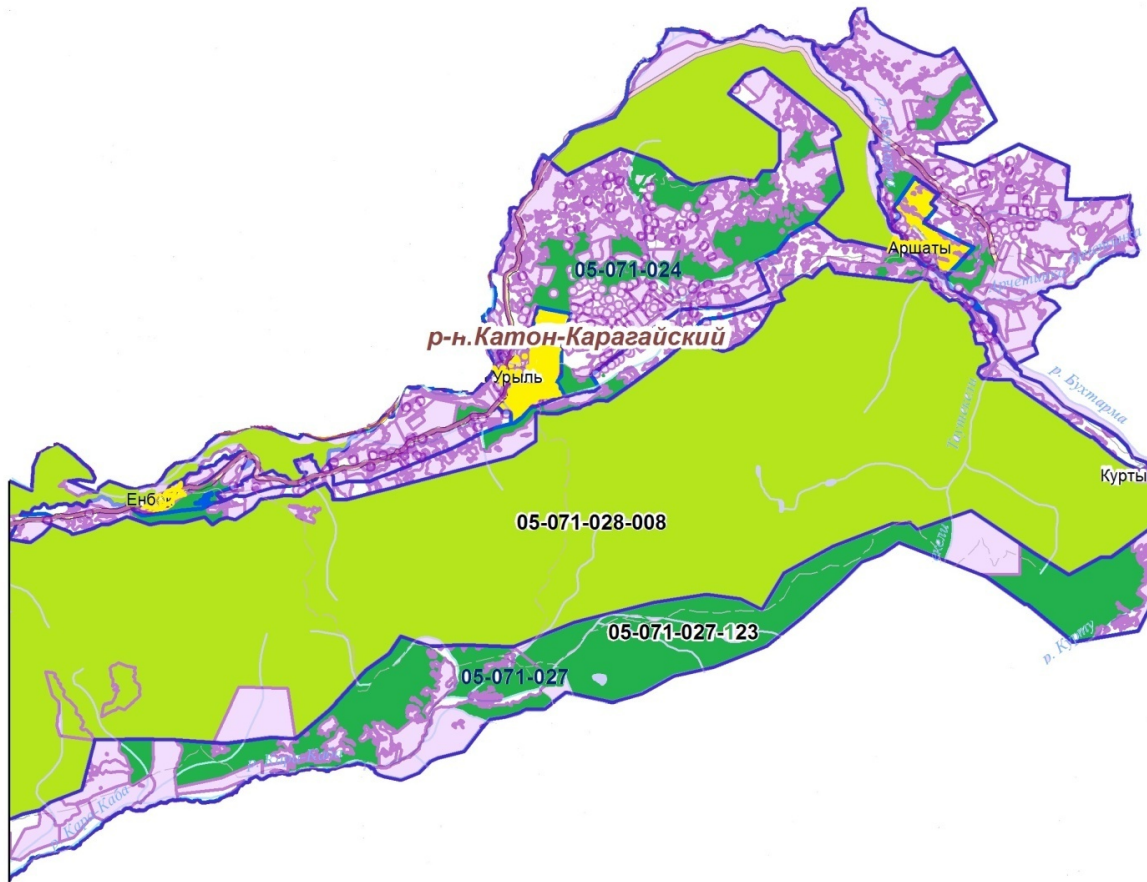
### **Өрел ауылдық округі бойынша ауыл шаруашылық өндірушілердің ауыл шаруашылығы жануарларын орналастыру үшін жайылымдарды қайта бөлу бойынша мәліметтер**

4-кесте

№	Елді мекен атауы	Ауданы (га)	Мал түрлері бойынша қолда бары, (бас)				Жайылымдардың 1 басқа қажетті нормасы (га)				Жайылымдар қажеттілігі, (га)				
			ірі қара мал	қой мен ешкі	жылқы	марал	ірі қара мал	қой мен ешкі	жылқы	марал	ірі қара мал	қой мен ешкі	жылқы	марал	барлығы (га)
1	Өрел	12 748,65	1803	2360	1308	235	3,0	0,6	3,6	3,6	5409	1416	4708,8	846	10681,8

Өрел ауылдық округі бойынша  
жайылымдарды басқару  
және оларды пайдалану  
жөніндегі Жоспарына  
I-қосымша

**Құқық белгілейтін құжаттар негізінде жер санаттары, жер учаскелерінің меншік иелері және жер пайдаланушылар бөлінісінде Өрел ауылдық округінің аумағында жайылымдардың орналасу сызбасы (картасы)**



Шарты белгілері:



Ауылдық округтер шекаралары



Ауыл шаруашылығы мақсатындағы жер санатының жайылымдары



Елді мекен жер санатының жайылымдары



Ерекше қорғалатын табиғи аумақтар санатының жайылымдары

**Өрел ауылдық округі аумағында жайылымдардың орналасу сызбасы ( картасына) қоса берілетін жер учаскелерінің меншік иелері мен жер пайдаланушылар тізімі**

5-кесте.

№	Жер учаскелері жер пайдаланушыларының атауы	жайылым ауданы, га	м а л басының болуы	қажет жайылым,	Жер учаскелері жер пайдаланушыларының атауы
1	Мемлекеттік ұлттық табиғи парк	14700,8	жоқ	-	14700,8
2	Босалқы жерлер	520,0	жоқ	-	520,0

2020-2021 жылдарға арналған  
Өрел ауылдық округі бойынша  
жайылымдарды басқару  
және оларды пайдалану  
жөніндегі Жоспарына  
2-қосымша

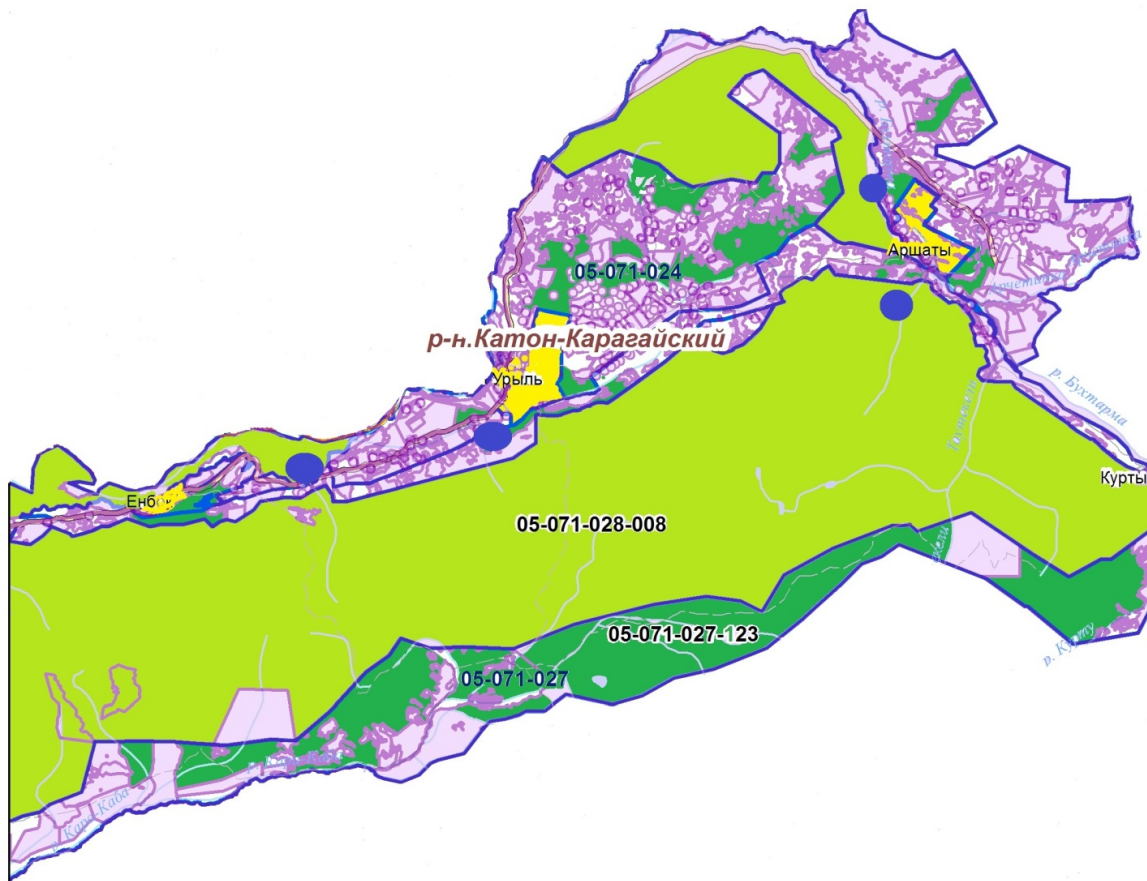
**Жайылым айналымдарының қолайлы сызбасы Өрел ауылдық округі үшін қолайлы жайылым айналымының сызбасы**

Жылдар	1 мал айдау	2 мал айдау	3 мал айдау	4 мал айдау
2020	көктем-жазғы 1-маусым	жазғы 2-маусым	күзгі 3-маусым	демалыс
2021	демалыс	көктем-жазғы 1-маусым	жазғы 2-маусым	күзгі 3-маусым

Ескертпе: 1, 2, 3, 4 – бір жылда мал айдаудың кезектілігі.

2020-2021 жылдарға арналған  
Өрел ауылдық округі бойынша  
жайылымдарды басқару  
және оларды пайдалану  
жөніндегі Жоспарына  
3-қосымша

**Жайылымдардың, оның ішінде маусымдық жайылымдардың сыртқы және ішкі шекаралары мен алаңдары, жайылымдық инфрақұрылым объектілері белгіленген картасы**



Шартты белгілері:



Ауылдық округтер шекаралары



Сыртқы және ішкі шекараларындағы маусымдық жайылымдар учаскелері



Ерекше қорғалатын табиғи аумақтар санатының жайылымдары



Елді мекен жер санатының жайылымдары

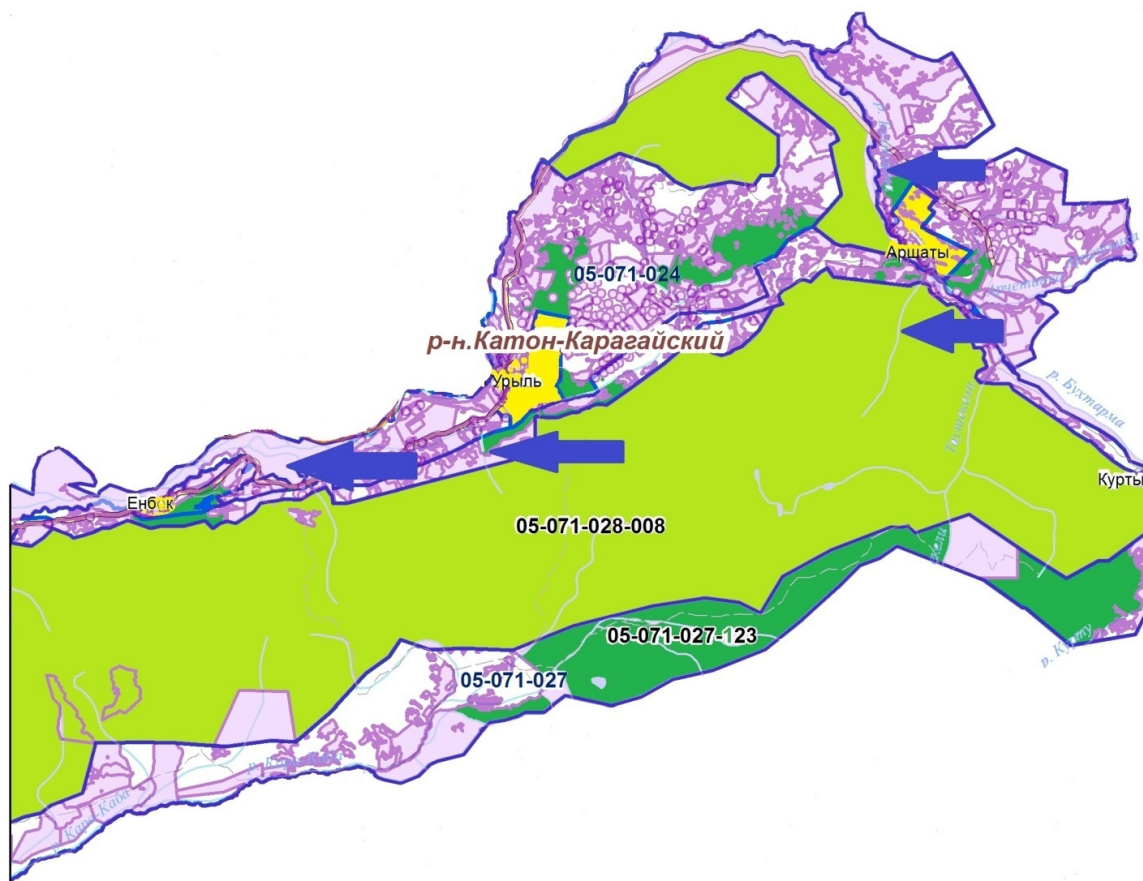




Суат

2020-2021 жылдарға арналған  
Өрел ауылдық округі бойынша  
жайылымдарды басқару  
және оларды пайдалану  
жөніндегі Жоспарына  
4-қосымша

**Жайылым пайдаланушылардың су тұтыну нормасына сәйкес жасалған су көздеріне (көлдерге, өзендерге, тоғандарға, апандарға, суару немесе суландыру каналдарына, құбырлы немесе шахталы құдықтарға) қол жеткізу сызбасы**



Шартты белгілері:



- мал жаю үшін ауыл шаруашылық өндірушілерге және жеке тұлғаларға берілген жайылымдар;

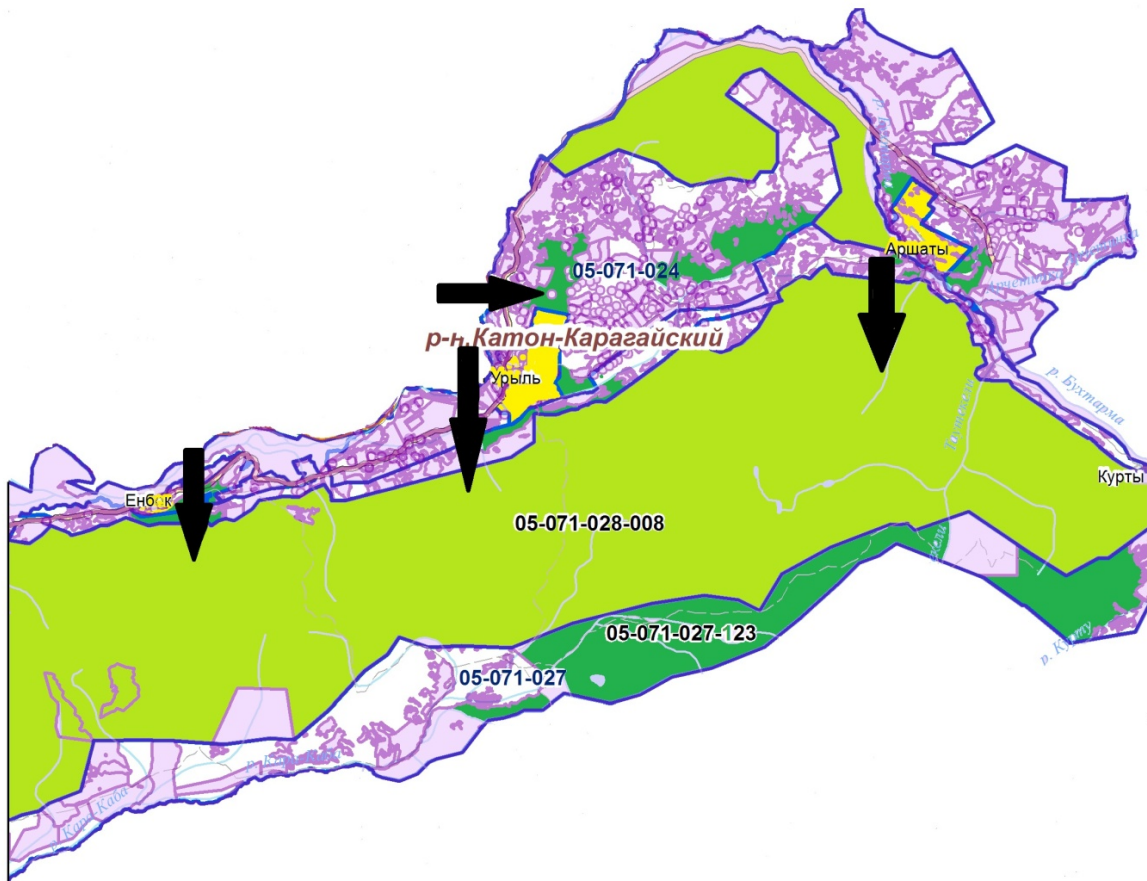




- жайылым пайдаланушылардың су көздеріне қол жетімділігі

2020-2021 жылдарға арналған  
Өрел ауылдық округі бойынша  
жайылымдарды басқару  
және оларды пайдалану  
жөніндегі Жоспарына  
5-қосымша

**Жайылымы жоқ жеке және (немесе) заңды тұлғалардың ауыл шаруашылығы жануарларының мал басын орналастыру үшін жайылымдарды қайта бөлу және оны берілетін жайылымдарға ауыстыру сызбасы**



Шартты белгілері:



Жайылымдармен қамтамасыз етілмеген жеке және (немесе) заңды тұлғалардың ауыл шаруашылығы жануарлары басын шалғайдағы жайылымдарда орналастыру

2020-2021 жылдарға арналған  
Өрел ауылдық округі бойынша  
жайылымдарды басқару  
және оларды пайдалану  
жөніндегі Жоспарына  
6-қосымша

**Ауыл шаруашылығы жануарларын жаюдың және айдаудың маусымдық  
маршруттарын белгілейтін жайылымдарды пайдалану жөніндегі күнтізбелік  
кестесі**

Ауылдық округ	Малды жайылымға шығару мерзімі	Малды шалғайдағы жайылымдардан қайтару мерзімі
Өрел	сәуір-мамыр	қыркүйек-қазан

© 2012. Қазақстан Республикасы Әділет министрлігінің «Қазақстан Республикасының Заңнама және құқықтық ақпарат институты» ШЖҚ РМК