

Огневка кенті бойынша 2021-2022 жылдарға арналған жайылымдарды басқару және оларды пайдалану жөніндегі жоспарды бекіту туралы

Шығыс Қазақстан облысы Ұлан ауданы мәслихатының 2020 жылғы 28 желтоқсандағы № 430 шешімі. Шығыс Қазақстан облысының Әділет департаментінде 2020 жылғы 30 желтоқсанда № 8156 болып тіркелді

ЗҚАИ-ның ескертпесі.

Құжаттың мәтінінде түпнұсқаның пунктуациясы мен орфографиясы сақталған.

Қазақстан Республикасының 2017 жылғы 20 ақпандағы "Жайылымдар туралы" Заңының 8, 13 баптарына, Қазақстан Республикасының 2001 жылғы 23 қаңтардағы "Қазақстан Республикасындағы жергілікті мемлекеттік басқару және өзін-өзі басқару туралы" Заңының 6 бабының 1 тармағының 15) тармақшасына сәйкес, Ұлан ауданының мәслихаты ШЕШІМ ҚАБЫЛДАДЫ:

1. Огневка кенті бойынша 2021-2022 жылдарға арналған жайылымдарды басқару және оларды пайдалану жөніндегі жоспар осы шешімнің қосымшасына сәйкес бекітілсін.

2. Осы шешім оның алғашқы ресми жарияланған күнінен кейін күнтізбелік он күн өткен соң қолданысқа енгізіледі.

Сессия төрағасы

Ұлан аудандық мәслихат хатшысы

Ш. Захарьянов

Н. Сыдыков

*Ұлан аудандық мәслихаттың
2020 жылғы 28 желтоқсандағы
№ 430 шешіміне қосымша*

Огневка кенті бойынша жайылымдарды басқару және оларды пайдалану жөніндегі 2021-2022 жылдарға арналған жоспар

Огневка кенті бойынша жайылымдарды басқару және оларды пайдалану жөніндегі 2021-2022 жылдарға арналған жоспар (бұдан әрі - Жоспар) Қазақстан Республикасының 2001 жылғы 23 қаңтардағы "Қазақстан Республикасындағы жергілікті мемлекеттік басқару және өзін-өзі басқару туралы" Заңына, Қазақстан Республикасының 2017 жылғы 20 ақпандағы "Жайылымдар туралы" Заңына, Қазақстан Республикасы Премьер-Министрінің орынбасары – Қазақстан Республикасы Ауыл шаруашылығы министрінің 2017 жылғы 24 сәуірдегі № 173 "Жайылымдарды ұтымды пайдалану қағидаларын бекіту туралы" бұйрығына (Нормативті құқықтық актілерді мемлекеттік тіркеу тізілімінде № 15090 болып тіркелген), Қазақстан Республикасы Ауыл шаруашылығы министрінің 2015 жылғы 14 сәуірдегі № 3-3/332 "Жайылымдардың жалпы алаңына жүктеменің рұқсат етілген шекті нормасын бекіту туралы" бұйрығына (

Нормативтік құқықтық актілерді мемлекеттік тіркеу тізілімінде № 11064 болып тіркелген) сәйкес әзірленді.

Жайылымдарды басқару және оларды пайдалану жөніндегі жоспарды ұйымдастыру үшін:

- жер санаттары, жер учаскелерінің меншік иелері мен жер пайдаланушылар бөлінісінде Огневка кенті аумағында жайылымдардың орналасу схемасы (1-қосымша);

- жайылым айналымдарының қолайлы схемалары (2-қосымша);

- жайылымдардың сыртқы және ішкі шекаралары мен аудандары көрсетілген карта (3-қосымша);

- жайылым пайдаланушыларының су көздеріне қол жеткізу схемасы (4-қосымша);

- жайылымы жоқ жеке және заңды тұлғалардың ауыл шаруашылығы мал басын орналастыру үшін жайылымдарды қайта бөлу және оны берілетін учаскелерге ауыстыру схемасы (5-қосымша);

- жеке және заңды тұлғалардың шалғайдағы жайылымдарына ауыл шаруашылығы мал басын орналастыру схемасы (6-қосымша);

- ауыл шаруашылығы жануарларын жаюдың және қозғалудың маусымдық бағыттарын белгілейтін жайылымдарды пайдалану жөніндегі күнтізбелік кесте (7-қосымша) жасалды.

Жоспар жайылымдарды геоботаникалық тексерудің жай-күйі туралы мәліметтерді, ветеринариялық-санитариялық объектілер туралы мәліметтерді, ауыл шаруашылығы жануарлары басының саны туралы деректерді, олардың иелерін – жайылым пайдаланушыларды, жеке және (немесе) заңды тұлғаларды көрсетумен, малдардың түрлері мен жыныстық-жас топтары бойынша қалыптастырылған үйірлердің, отарлардың, табындардың саны туралы деректерді, шалғайдағы жайылымдарда жаю үшін ауыл шаруашылығы жануарларының басын қалыптастыру туралы мәліметтерді, мәдени және аридті жайылымдарда ауыл шаруашылығы жануарларын жаю ерекшеліктерін, мал айдауға арналған сервитуттар туралы мәліметтерді және мемлекеттік органдар, жеке және (немесе) заңды тұлғалар берген өзге де деректерді ескере отырып қабылданды.

Огневка кенті Ұлан ауданының оңтүстік-шығыс бөлігінде таулы-дала, құрғақ дала аймағында орналасқан. Таулы-дала аймағы таулы шалғынды-дала, тау алды далалық орташа ылғалды және далалық орташа құрғақ кіші аймақтарға бөлінеді. Климаты орташа-құрғақ, орташа ыстық, жылдық орташа жауын-шашыны 360-390 мм. Ауа температурасы ең төменгі - 45, ең жоғарғы +40. Жылдық орташа температурасы +10. Салыстырмалы ылғалдылығы 68 %. Оңтүстік-шығыс және солтүстік-батыс бағыттағы желдер басым, орташа жылдық жылдамдығы 2,7 м/сек.

Топырағы қара-қоңыр, оңтүстік таулы қара топырақ, кәдімгі қара топырақ, оңтүстік қара топырақ, сілтісізделген және кәдімгі таулы қара топырақ.

Өсімдік жамылғысы: бетегелі-селеулі-жусанды, бетегелі-селеулі-түрлі шөпті, түрлі шөпті-астық тұқымдастар, жұмсақ сабақты және бұталы-шыңды-астық тұқымдастар.

Тұрақты қар жамылғысы қараша айының ортасында орнайды, сәуір айының бірінші онкүндігінде кетеді. Аязсыз кезеңнің ұзақтығы 130-150 күн.

Гидрографиясы Ертіс өзенінің бассейні болып табылады. Ең ірі өзендер: Тайынты және көптеген басқа өзендер мен бұлақтар.

Огневка кенті аудан орталығы Қасым Қайсенов кентінен оңтүстік-шығысқа қарай 47,5 км орналасқан.

Огневка кенті 293,6 гектар алаңды алып жатыр, оның ішінде: егістік – 23,7 гектар, жайылым – 165 гектар.

2020 жылдың 1 қаңтарына Огневка кентінде ауыл шаруашылығы малдарының саны : ірі қара мал 89 бас, оның ішінде аналық мал 78 бас, ұсақ қара мал 34 бас, жылқы 28 бас (№1 кесте).

№ 1 кесте

№	Ауылдық округі	халық				ш/қ және ЖШС				Барлығы:			
		ІҚМ		ҰҚМ	Жылқылар	ІҚМ		ҰҚМ	Жылқылар	ІҚМ		ҰҚМ	Жылқылар
		барлығы	оның ішінде сауып атындар			барлығы	оның ішінде сауып атындар			барлығы	оның ішінде сауып атындар		
1	Огневка к.к.	89	78	34	28	0	0	0	0	89	78	34	28

Округте ауыл шаруашылық жануарлары мен құстарына ветеринарлық қызмет көрсету үшін 0 – ветеринарлық пункт, 0 – мал қорымы ұйымдастырылған.

Ауыл шаруашылығы жануарларын қамтамасыз ету үшін Огневка кенті бойынша елді мекендер шегінде 165 гектар жайылым алқап бар.

Жоғарыда баяндалғанның негізінде, Қазақстан Республикасының "Жайылымдар туралы" Заңының 15-бабына сәйкес, Огневка кенті жергілікті халықтың мұқтажы үшін ауыл шаруашылығы малдарының аналық (сауын) мал басын ұстау бойынша елді мекеннің 165 гектар бар жайылымдық алқаптарында қажеттілігі 420 гектар құрайды (№ 2 кесте), оны малдарды қорада ұстау есебінен толықтыру жоспарлануда.

№ 2 кесте

№	Ауылдық округі	Жайылым алаңы, (га)	Сауын сиырлардың бар болуы (бас.)	Жайылымға қажеттілік нормасы 1 бас, (га)	Жайылымдардың қажеттілігі, (га)	Жетіспеушілігі, (га)
1	Огневка к.	165	78	7,5	585	420

Жергілікті тұрғындардың басқа ауыл шаруашылық малдарын жаю бойынша 385,5 гектар көлемінде жайылымдық алқап қажеттілігі бар, ІҚМ басына түсетін жүктеме нормасы – 7,5 га/бас., ұсақ мал - 1,5 га/бас., жылқы - 9 га/бас (№ 3 кесте).

№ 3 кесте

--	--	--	--	--	--	--

№	Ауылдық округі	халық			Жайылымға қажеттілік нормасы 1 бас., (га)			Жайылымдардың қажеттілігі, (га)				Мал жаю үшін берілді	Жетіспеушілігі, (га)
		ІҚМ	ҰҚМ	Жылқылар	ІҚМ	ҰҚМ	Жылқылар	ІҚМ	ҰҚМ	Жылқылар	Барлығы (га)		
1	Огневка к.к.	11	34	28	7,5	1,5	9	82,5	51	252	385,5	0	385,5

385,5 гектар мөлшеріндегі жайылымдық алқаптардың қалыптасқан қажеттілігін 05-079-037 есептік кварталының шалғайдағы жайылымдарында халықтың ауыл шаруашылығы малдарын жаю есебінен толықтыру қажет.





Огневка кентінде
2021-2022 жылдарға арналған
жайылымдарды басқару және
оларды
пайдалану жөніндегі жоспарға
1-қосымша

Огневка кенті аумағында құқық белгілейтін құжаттар негізінде жер санаттары, жер учаскелерінің меншік иелері және жер пайдаланушылар бөлінісінде жайылымдардың орналасу схемасы (картасы)

Ескерту. 1-қосымша жаңа редакцияда - Шығыс Қазақстан облысы Ұлан ауданы мәслихатының 27.12.2021 № 117 шешімімен (алғашқы ресми жарияланған күнінен кейін күнтізбелік он күн өткен соң қолданысқа енгізіледі).



Шартты белгілер:

-  кенттің шекаралары
-  күзгі және қысқы уақытта пайдаланылатын жайылымдардың шекаралары
-  ауыл шаруашылығы мақсатындағы жерлер санатының жайылымдары
-  елді мекендер жерлері санатының жайылымдары




Огневка кентінде
2021-2022 жылдарға арналған
жайылымдарды басқару және
оларды
пайдалану жөніндегі жоспарға
2-қосымша

Жайылым айналымының қолайлы схемалары

Ескерту. 2-қосымша жаңа редакцияда - Шығыс Қазақстан облысы Ұлан ауданы мәслихатының 27.12.2021 № 117 шешімімен (алғашқы ресми жарияланған күнінен кейін күнтізбелік он күн өткен соң қолданысқа енгізіледі).



Шартты белгілер:

-  ішкі және сыртқы шекаралардағы маусымдық жайылым учаскелері
-  елді мекендер жерлері санатындағы жайылымдар
-  суару





Огневка кентінде
2021-2022 жылдарға арналған
жайылымдарды басқару және
оларды
пайдалану жөніндегі жоспарға
3-қосымша

Жайылымдардың сыртқы және ішкі шекаралары мен аудандары көрсетілген карта

Ескерту. 3-қосымша жаңа редакцияда - Шығыс Қазақстан облысы Ұлан ауданы мәслихатының 27.12.2021 № 117 шешімімен (алғашқы ресми жарияланған күнінен кейін күнтізбелік он күн өткен соң қолданысқа енгізіледі).



Шартты белгілер:





-  ауыл шаруашылығы мақсатындағы жерлер санатының жайылымдары
-  елді мекендер жерлері санатының жайылымдары
-  суару
-  жайылым пайдаланушылардың су көздеріне қолжетімділігі

Жайылым пайдаланушылардың су көздеріне қол жеткізу схемасы

Ескерту. 4-қосымша жаңа редакцияда - Шығыс Қазақстан облысы Ұлан ауданы мәслихатының 27.12.2021 № 117 шешімімен (алғашқы ресми жарияланған күнінен кейін күнтізбелік он күн өткен соң қолданысқа енгізіледі).



Шартты белгілер:





-  ауыл шаруашылығы мақсатындағы жерлер санатының жайылымдары
-  елді мекендер жерлері санатының жайылымдары
-  суару
-  жайылымдармен қамтамасыз етілмеген жеке және (немесе) заңды тұлғалардың ауыл шаруашылығы жануарларының мал басын шалғайдағы жайылымдарға орналастыру схемасы

Жайылымы жоқ жеке және заңды тұлғалардың ауыл шаруашылығы мал басын орналастыру үшін жайылымдарды қайта бөлу және оны берілетін учаскелерге ауыстыру схемасы

Ескерту. 5-қосымша жаңа редакцияда - Шығыс Қазақстан облысы Ұлан ауданы мәслихатының 27.12.2021 № 117 шешімімен (алғашқы ресми жарияланған күнінен кейін күнтізбелік он күн өткен соң қолданысқа енгізіледі).

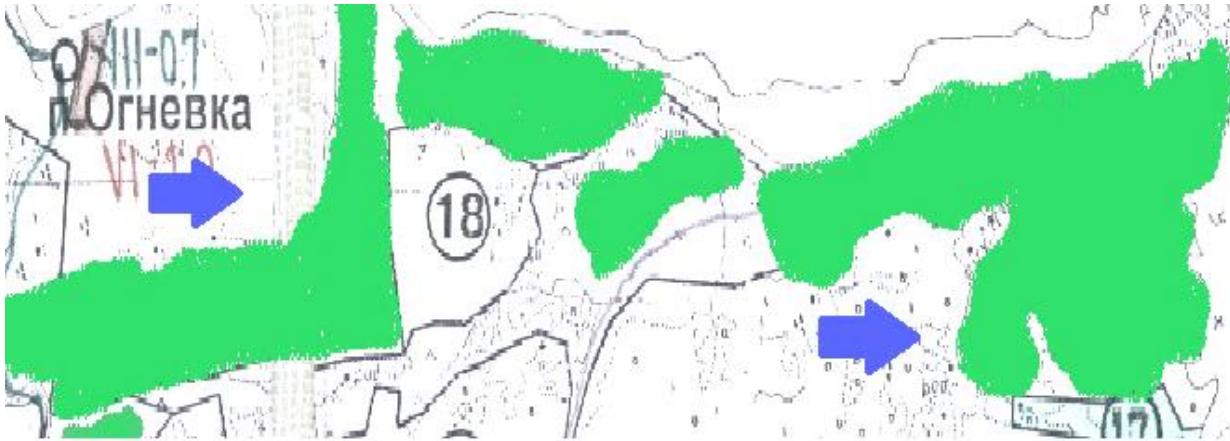


Шартты белгілер:


-  ауыл шаруашылығы мақсатындағы жерлер санатының жайылымдары
-  елді мекендер жерлері санатының жайылымдары
-  суару
-  жайылымдармен қамтамасыз етілмеген жеке және (немесе) заңды тұлғалардың ауыл шаруашылығы жануарларының мал басын шалғайдағы жайылымдарға орналастыру схемасы

Жеке және заңды тұлғалардың шалғайдағы жайылымдарына ауыл шаруашылығы мал басын орналастыру схемасы

Ескерту. 6-қосымша жаңа редакцияда - Шығыс Қазақстан облысы Ұлан ауданы мәслихатының 27.12.2021 № 117 шешімімен (алғашқы ресми жарияланған күнінен кейін күнтізбелік он күн өткен соң қолданысқа енгізіледі).



Шартты белгілер:

 ауыл шаруашылығы мақсаты
Огневка кентінде
2021-2022 жылдарға арналған
жайылымдарды басқару және
оларды
пайдалану жөніндегі жоспарға
7-қосымша

Ауыл шаруашылығы жануарларын жаюдың және қозғалудың маусымдық бағыттарын белгілейтін жайылымдарды пайдалану жөніндегі күнтізбелік кесте

Ауылдық округ	Малды жайылымға шығару мерзімі	Малдарды шалғайдағы жайылымдардан қайтару мерзімі
Огневка кенті	сәуір - мамыр	қыркүйек - қазан