

Каменка ауылдық округі бойынша 2021-2022 жылдарға арналған жайылымдарды басқару және оларды пайдалану жөніндегі жоспарды бекіту туралы

Шығыс Қазақстан облысы Ұлан ауданы мәслихатының 2020 жылғы 28 желтоқсандағы № 429 шешімі. Шығыс Қазақстан облысының Әділет департаментінде 2020 жылғы 30 желтоқсанда № 8157 болып тіркелді

ЗҚАИ-ның ескертпесі.

Құжаттың мәтінінде түпнұсқаның пунктуациясы мен орфографиясы сақталған.

Қазақстан Республикасының 2017 жылғы 20 ақпандағы "Жайылымдар туралы" Заңының 8, 13 баптарына, Қазақстан Республикасының 2001 жылғы 23 қаңтардағы "Қазақстан Республикасындағы жергілікті мемлекеттік басқару және өзін-өзі басқару туралы" Заңының 6 бабының 1 тармағының 15) тармақшасына сәйкес, Ұлан ауданының мәслихаты ШЕШІМ ҚАБЫЛДАДЫ:

1. Каменка ауылдық округі бойынша 2021-2022 жылдарға арналған жайылымдарды басқару және оларды пайдалану жөніндегі жоспар осы шешімнің қосымшасына сәйкес бекітілсін.

2. Осы шешім оның алғашқы ресми жарияланған күнінен кейін күнтізбелік он күн өткен соң қолданысқа енгізіледі.

Сессия төрағасы

Ұлан аудандық мәслихат хатшысы

Ш. Захарьянов

Н. Сыдыков

*Ұлан аудандық мәслихаттың
2020 жылғы 28 желтоқсандағы
№ 428 шешіміне қосымша*

Каменка ауылдық округі бойынша жайылымдарды басқару және оларды пайдалану жөніндегі 2021-2022 жылдарға арналған жоспар

Каменка ауылдық округі бойынша жайылымдарды басқару және оларды пайдалану жөніндегі 2021-2022 жылдарға арналған жоспар (бұдан әрі - Жоспар) Қазақстан Республикасының 2001 жылғы 23 қаңтардағы "Қазақстан Республикасындағы жергілікті мемлекеттік басқару және өзін-өзі басқару туралы" Заңына, Қазақстан Республикасының 2017 жылғы 20 ақпандағы "Жайылымдар туралы" Заңына, Қазақстан Республикасы Премьер-Министрінің орынбасары –Қазақстан Республикасы Ауыл шаруашылығы министрінің 2017 жылғы 24 сәуірдегі № 173 "Жайылымдарды ұтымды пайдалану қағидаларын бекіту туралы" бұйрығына (Нормативті құқықтық актілерді мемлекеттік тіркеу тізілімінде № 15090 болып тіркелген), Қазақстан Республикасы Ауыл шаруашылығы министрінің 2015 жылғы 14 сәуірдегі № 3-3/332 "Жайылымдардың жалпы алаңына жүктеменің рұқсат етілген шекті нормасын бекіту туралы" бұйрығына (

Нормативтік құқықтық актілерді мемлекеттік тіркеу тізілімінде № 11064 болып тіркелген) сәйкес әзірленді.

Жайылымдарды басқару және оларды пайдалану жөніндегі жоспарды ұйымдастыру үшін:

- жер санаттары, жер учаскелерінің меншік иелері мен жер пайдаланушылар бөлінісінде Каменка ауылдық округі аумағында жайылымдардың орналасу схемасы (1-қосымша);

- жайылым айналымдарының қолайлы схемалары (2-қосымша);

- жайылымдардың сыртқы және ішкі шекаралары мен аудандары көрсетілген карта (3-қосымша);

- жайылым пайдаланушыларының су көздеріне қол жеткізу схемасы (4-қосымша);

- жайылымы жоқ жеке және заңды тұлғалардың ауыл шаруашылығы мал басын орналастыру үшін жайылымдарды қайта бөлу және оны берілетін учаскелерге ауыстыру схемасы (5-қосымша);

- жеке және заңды тұлғалардың шалғайдағы жайылымдарына ауыл шаруашылығы мал басын орналастыру схемасы (6-қосымша);

- ауыл шаруашылығы жануарларын жаюдың және қозғалудың маусымдық бағыттарын белгілейтін жайылымдарды пайдалану жөніндегі күнтізбелік кесте (7-қосымша) жасалды.

Жоспар жайылымдарды геоботаникалық тексерудің жай-күйі туралы мәліметтерді, ветеринариялық-санитариялық объектілер туралы мәліметтерді, ауыл шаруашылығы жануарлары басының саны туралы деректерді, олардың иелерін – жайылым пайдаланушыларды, жеке және (немесе) заңды тұлғаларды көрсетумен, малдардың түрлері мен жыныстық-жас топтары бойынша қалыптастырылған үйірлердің, отарлардың, табындардың саны туралы деректерді, шалғайдағы жайылымдарда жаю үшін ауыл шаруашылығы жануарларының басын қалыптастыру туралы мәліметтерді, мәдени және аридті жайылымдарда ауыл шаруашылығы жануарларын жаю ерекшеліктерін, мал айдауға арналған сервитуттар туралы мәліметтерді және мемлекеттік органдар, жеке және (немесе) заңды тұлғалар берген өзге де деректерді ескере отырып қабылданды.

Каменка ауылдық округі Ұлан ауданының орталық бөлігінде таулы-дала, құрғақ дала аймағында орналасқан. Таулы-дала аймағы таулы шалғынды-дала, тау алды далалық орташа ылғалды және далалық орташа құрғақ кіші аймақтарға бөлінеді. Климаты орташа-құрғақ, орташа ыстық, жылдық орташа жауын-шашыны 360-390 мм. Ауа температурасы ең төменгі -45, ең жоғарғы +40. Орташа жылдық температурасы +10. Салыстырмалы ылғалдылығы 68 %. Оңтүстік-шығыс және солтүстік-батыс бағыттағы желдер басым, орташа жылдық жылдамдығы 2,7 м/сек.

Топырағы қара-қоңыр, оңтүстік таулы қара топырақты, кәдімгі қара топырақты, оңтүстік қара топырақты, сілтісізденген және кәдімгі таулы қара топырақ.

Өсімдік жамылғысы: бетегелі-селеулі-жусанды, бетегелі-селеулі-түрлі шөпті, түрлі шөпті-астық тұқымдастар, жұмсақ сабақты және бұталы-шыңды-астық тұқымдастар.

Тұрақты қар жамылғысы қараша айының ортасында орнайды, сәуір айының бірінші онкүндігінде кетеді. Аязсыз кезеңнің ұзақтығы 130-150 күн.

Гидрографиясы Ертіс өзенінің бассейні болып табылады. Ең ірі өзендер: Дресвянка, Майбұлақ, Зайсан, Тұғыл және көптеген басқа өзендер мен бұлақтар.

Әкімшілік орталығы Каменка ауылы аудан орталығы Қасым Қайсенов кентінен батысқа қарай 44,0 км жерде орналасқан.

Каменка ауылдық округі 49322,9 гектар алаңды алып жатыр, оның ішінде: егістік – 16548,9 гектар, жайылым – 26253,1 гектар, шабындық – 2380,2 гектар.

Жер санаттары бойынша:

ауыл шаруашылығы мақсатындағы жерлер- 44471,2 гектар;

елді мекендердің жерлері- 4851,8 гектар;

босалқы жерлер - 5348 гектардан құралады.

2020 жылдың 1 қаңтарына Каменка ауылдық округінде ауыл шаруашылығы малдарының саны: ірі қара мал 3213 бас, оның ішінде аналық мал 903 бас, ұсақ қара мал 1633 бас, жылқы 1075 бас (№1 кесте).

№ 1 кесте

№	Ауылдық округі	халық		ш/қ және ЖШС				Барлығы:					
		ІҚМ		ҰҚМ	Жылқылар	ІҚМ		ҰҚМ	Жылқылар	ІҚМ		ҰҚМ	Жылқылар
		барлығы	оның ішінде сауып атындар			барлығы	оның ішінде сауып атындар			барлығы	оның ішінде сауып атындар		
1	Каменка	750	431	1259	216	2643	472	374	859	3213	903	1633	1075

Округте ауыл шаруашылық жануарлары мен құстарына ветеринарлық қызмет көрсету үшін 1 – ветеринарлық пункт, 1 – мал қорымы ұйымдастырылған.

Ауыл шаруашылығы жануарларын қамтамасыз ету үшін Каменка ауылдық округі бойынша 26253,1 гектар жайылым жерлер бар, елді мекендер шегінде 3729 гектар жайылым бар.

Жоғарыда баяндалғанның негізінде, Қазақстан Республикасының "Жайылымдар туралы" Заңының 15-бабына сәйкес, Каменка ауылдық округі жергілікті халықтың мұқтаждығы үшін ауыл шаруашылығы малдарының аналық (сауын) мал басын ұстау бойынша елді мекеннің 3729 гектар бар жайылымдық алқаптарында қажеттілігі 497 гектар құрайды (№ 2 кесте).

№ 2 кесте

№	Ауылдық округі	Жайылым алаңы, (га)	Сауын сиырлардың бар болуы (бас.)	Жайылымға қажеттілік нормасы 1 бас., (га)	Жайылымдардың қажеттілігі, (га)	Арты-ғы, (га)

1	Каменка	3729	431	7,5	3232	497
---	---------	------	-----	-----	------	-----

Аблакет ауылдық округінің жергілікті тұрғындарының малын жаю үшін 845,7 гектар берілді.

Жергілікті тұрғындардың басқа ауыл шаруашылық малдарын жаю бойынша 6225 гектар көлемінде жайылымдық алқап қажеттілігі бар, ІҚМ басына түсетін жүктеме нормасы – 7,5 га/бас, ұсақ мал - 1,5 га/бас, жылқы - 9 га/бас (№ 3 кесте).

№ 3 кесте

№	Ауылдық округі	Халық			Жайылымға қажеттілік нормасы 1 бас., (га)			Жайылымдардың қажеттілігі, (га)				Мал жаю үшін берілді	Жетіспеушілігі, (га)
		ІҚМ	ҰҚМ	Жылқылар	ІҚМ	ҰҚМ	Жылқылар	ІҚМ	ҰҚМ	Жылқылар	Барлығы (га)		
1	Каменка	319	1259	216	7,5	1,5	9	2392,5	1888,5	1944	6225	845,7	5379,3

5379,3 гектар мөлшеріндегі жайылымдық алқаптардың қалыптасқан қажеттілігін 05-079-045 есептік кварталының шалғайдағы жайылымдарында халықтың ауыл шаруашылығы малдарын жаю есебінен толықтыру қажет.

Каменка ауылдық округінің ЖШС, шаруа және фермер қожалықтарындағы мал басы: ірі қара мал 2463 бас, ұсақ қара мал 374 бас, жылқы 859 басты құрайды (№ 4 кесте).

№ 4 кесте

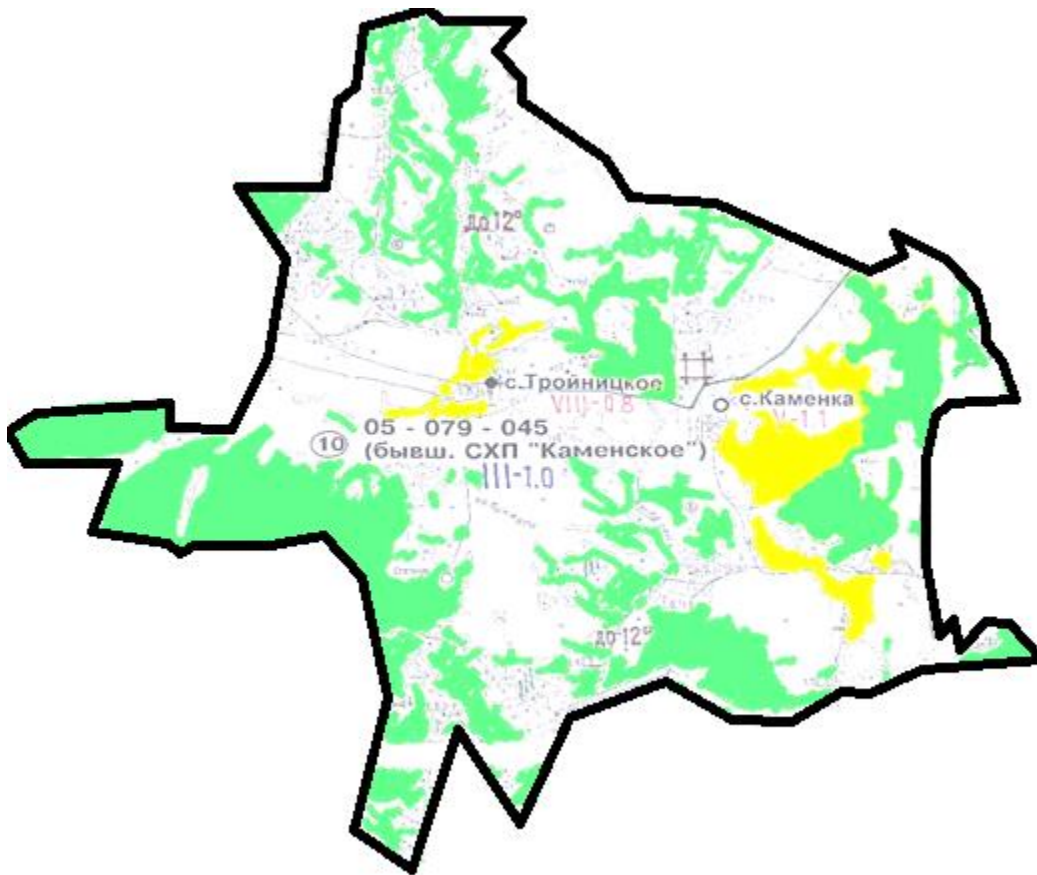
№	Ауылдық округ	Малдың қолда бары түрлері бойынша, (бас)			Жайылымға қажеттілік нормасы 1 бас., (га)			Жайылымдардың қажеттілігі, (га)			
		ІҚМ	ҰҚМ	Жылқылар	ІҚМ	ҰҚМ	Жылқылар	ІҚМ	ҰҚМ	Жылқылар	Барлығы (га)
1	Каменка	2463	374	859	7,5	1,5	9	18472,5	561	7731	26764,5

ЖШС, шаруа және фермер қожалықтарының жайылым алаңы 22524,1 гектар құрайды. ЖШС, шаруа және фермер қожалықтарының жайылым алқаптарының 4240,4 гектар көлемінде қалыптасқан қажеттілігін босалқы жерлер мен ауыл шаруашылығы құрылымдарының жем-шөп базасы есебінен толықтыру қажет.

Каменка ауылдық округінде
2021-2022 жылдарға арналған
жайылымдарды басқару және оларды
пайдалану жөніндегі жоспарға
1-қосымша

Каменка ауылдық округі аумағында құқық белгілейтін құжаттар негізінде жер санаттары, жер учаскелерінің меншік иелері және жер пайдаланушылар бөлінісінде жайылымдардың орналасу схемасы (картасы)

Ескерту. 1-қосымша жаңа редакцияда - Шығыс Қазақстан облысы Ұлан ауданы мәслихатының 27.12.2021 № 115 шешімімен (алғашқы ресми жарияланған күнінен кейін күнтізбелік он күн өткен соң қолданысқа енгізіледі).



Шартты белгілер:

ауылдық округ шекаралары



ауыл шаруашылығы мақсатындағы жерлер санатындағы жайылымдар



елді мекендер жерлері санатындағы жайылымдар

Каменка ауылдық округі жайылымдарының орналасу схемасына (қартасына) қоса берілетін жер учаскелері меншік иелерінің тізімі

№	Меншік иесінің атауы	Жайылым алаңы (га)	Түрлері бойынша малдардың саны (бас)		
			ІҚМ	ҰҚМ	Жылқылар
1	"Каменское SP" жауапкершілігі	742	0		0

шектеулі серіктестігі		0	
-----------------------	--	---	--

Каменка ауылдық округі жайылымдарының орналасу схемасына (картасына) қоса берілетін жер учаскелерінің жер пайдаланушыларының тізімі

№	Ж е р пайдаланушының атауы	Жайылым алаңы (га)	Түрлері бойынша малдардың саны (бас)		
			ІҚМ	ҰҚМ	Жылқылар
1	Берікқан Қабылқақұлы Абдешов	5,7	0	0	0
2	Альқан Абулкасымов	125,9	0	0	0
3	Боглаббек Абылкасымов	0,7	4	10	0
4	Кайрат Ермекович Азипов	459	0	0	0
5	Даулет Еркенович Алимбаев	460,8	45	0	0
6	Алмажан Бекеновна Альпанова	46,3	0	0	0
7	Есентай Мухтарханович Баяубаев	40	0	0	12
8	Игорь Борисович Буллер	215	15	0	0
9	Владимир Николаевич Диц	874,7	0	0	0
10	Бауржан Жумабекович Жантимиров	127,5	1	0	0
11	Ержигит Исанович Жумакаев	459	0	0	0
12	Жұмағали Жұмағұлов	42,5	0	0	0
13	Ержан Токтагулович Ибраимов	167	5	26	2
14	Сундетқан Жыйлысканович Калижаров	459	0	0	0
15	Марат Естаевич Камзин	113,9	0	0	0

16	Мария Бердыбековна Камзина	125,9	0	0	0
17	"КАЙРАТ" шаруа қожалығы	1186,9	1083	0	9
18	Мирбек Абакович Қрыкбаев	150	1	23	43
19	Сабит Жамсапұлы Ламбуков	128,2	11	12	2
20	Берқан Джақпеқұлы Маұсұлханов	1,5	0	0	0
21	Серик Темирханович Нурсеилов	1665,2	46	0	740
22	Кенжебек Дюсембаевич Сабитов	605	0	0	0
23	Жумабек Умутканович Садықов	124,6	23	125	3
24	Талғат Қылымқанұлы Садықов	17,5	0	0	0
25	Аскар Михайлович Сарсенев	83,3	0	0	0
26	Сергей Иванович Синельников	1242,9	0	0	0
27	Александр Андреевич Синкевич	109,9	0	0	0
28	Нұрғазы Әділғазыұлы Сүлейменов	340,7	0	0	0
29	"Business АМК" жауапкершілігі шектеулі серіктестігі	46,4	0	0	0
30	"TULPAR ВВ" жауапкершілігі шектеулі серіктестігі	844	0	0	0
	"Багратион ВАВ" жауапкершілігі				

31	шектеулі серіктестігі	261,8	0	0	0
32	"СЕКЕ-НУР" жауапкершілігі шектеулі серіктестігі	1795,9	732	0	33
33	"Тройницкое-Жер" жауапкершілігі шектеулі серіктестігі	644	0	0	0
34	"Каменское СП" жауапкершілігі шектеулі серіктестігі	4161,9	0	0	0
35	Михаил Михайлович Шулико	51	0	0	0
36	Вера Андреевна Шумская	6	0	0	0
37	Виталий Павлович Шумский	38,4	0	0	0
38	Василий Иванович Щербинин	29,3	0	0	0

Аббревиатуралардың толық жазылуы:

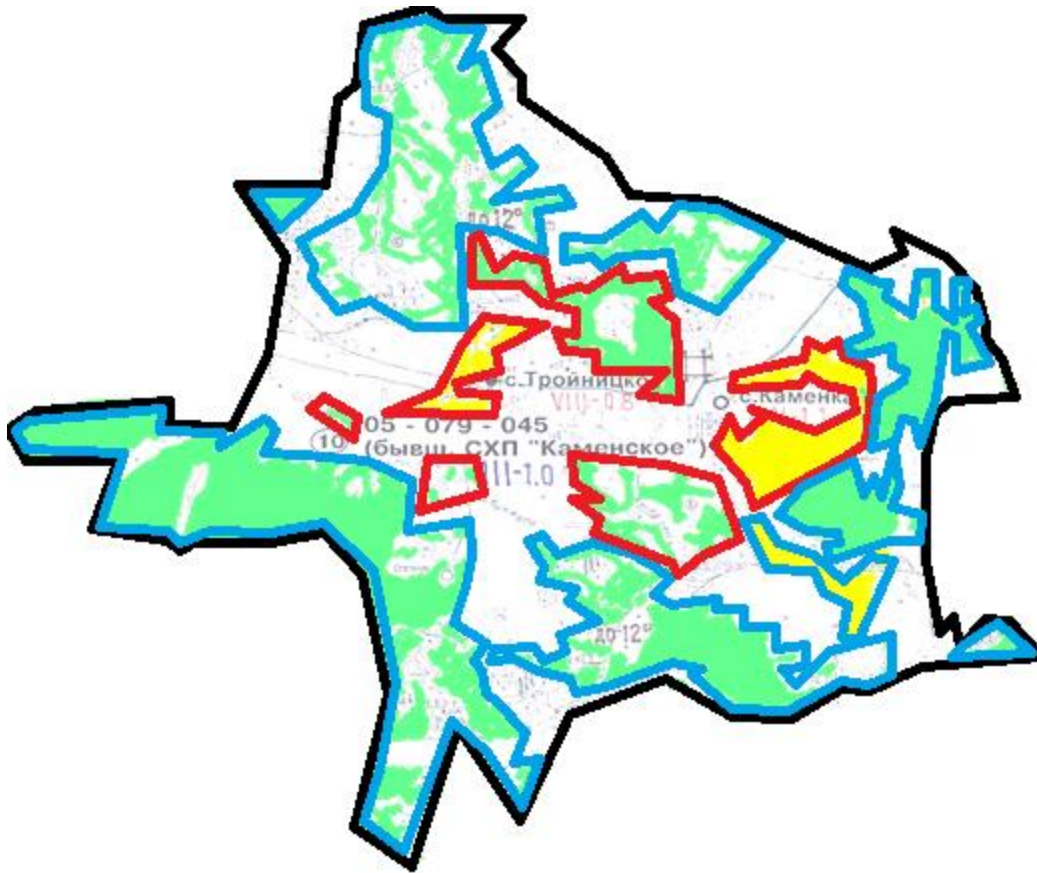
ІҚМ - ірі қара мал;

ҰҚМ- ұсақ қара мал.

Каменка ауылдық округінде
2021-2022 жылдарға арналған
жайылымдарды басқару және оларды
пайдалану жөніндегі жоспарға
2-қосымша


Жайылым айналымының қолайлы схемалары


Ескерту. 2-қосымша жаңа редакцияда - Шығыс Қазақстан облысы Ұлан ауданы мәслихатының 27.12.2021 № 115 шешімімен (алғашқы ресми жарияланған күнінен кейін күнтізбелік он күн өткен соң қолданысқа енгізіледі).





Шартты белгілер:

 ауылдық округ шекаралары

 күзгі және қысқы уақытта пайдаланылатын жайылымдардың шекаралары

 көктемгі және жазғы уақытта пайдаланылатын жайылымдардың шекаралары

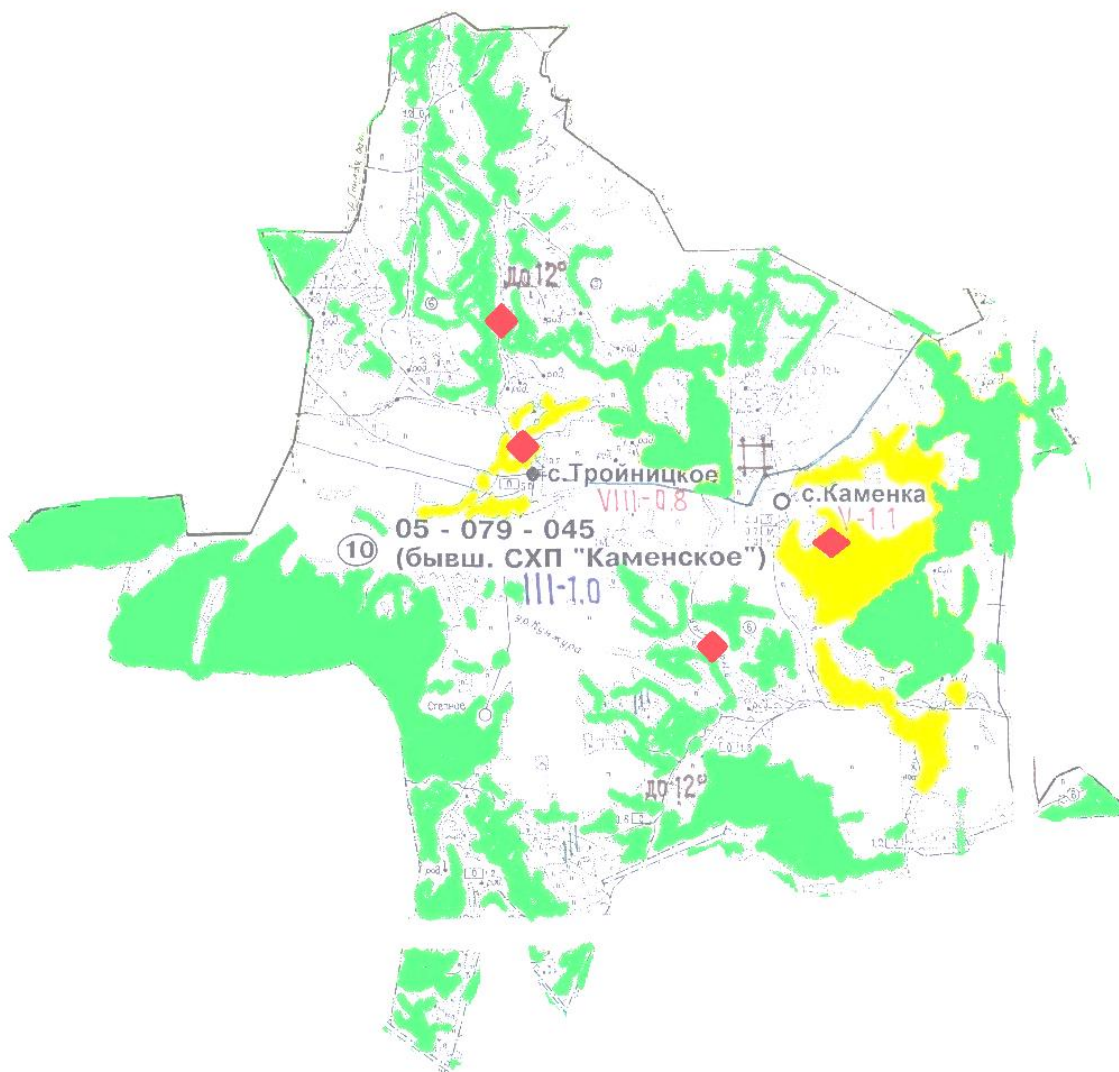
 ауыл шаруашылығы мақсатындағы жерлер санатының жайылымдары

 елді мекендер жерлері санатының жайылымдары

Каменка ауылдық округінде
2021-2022 жылдарға арналған
жайылымдарды басқару және оларды
пайдалану жөніндегі жоспарға
3-қосымша

Жайылымдардың сыртқы және ішкі шекаралары мен аудандары көрсетілген карта

Ескерту. 3-қосымша жаңа редакцияда - Шығыс Қазақстан облысы Ұлан ауданы мәслихатының 27.12.2021 № 115 шешімімен (алғашқы ресми жарияланған күнінен кейін күнтізбелік он күн өткен соң қолданысқа енгізіледі).



/

Шартты белгілер:



ішкі және сыртқы шекаралардағы маусымдық жайылым учаскелері
уучаскелеріуучаскелері



елді мекендер жерлері санатындағы жайылымдар

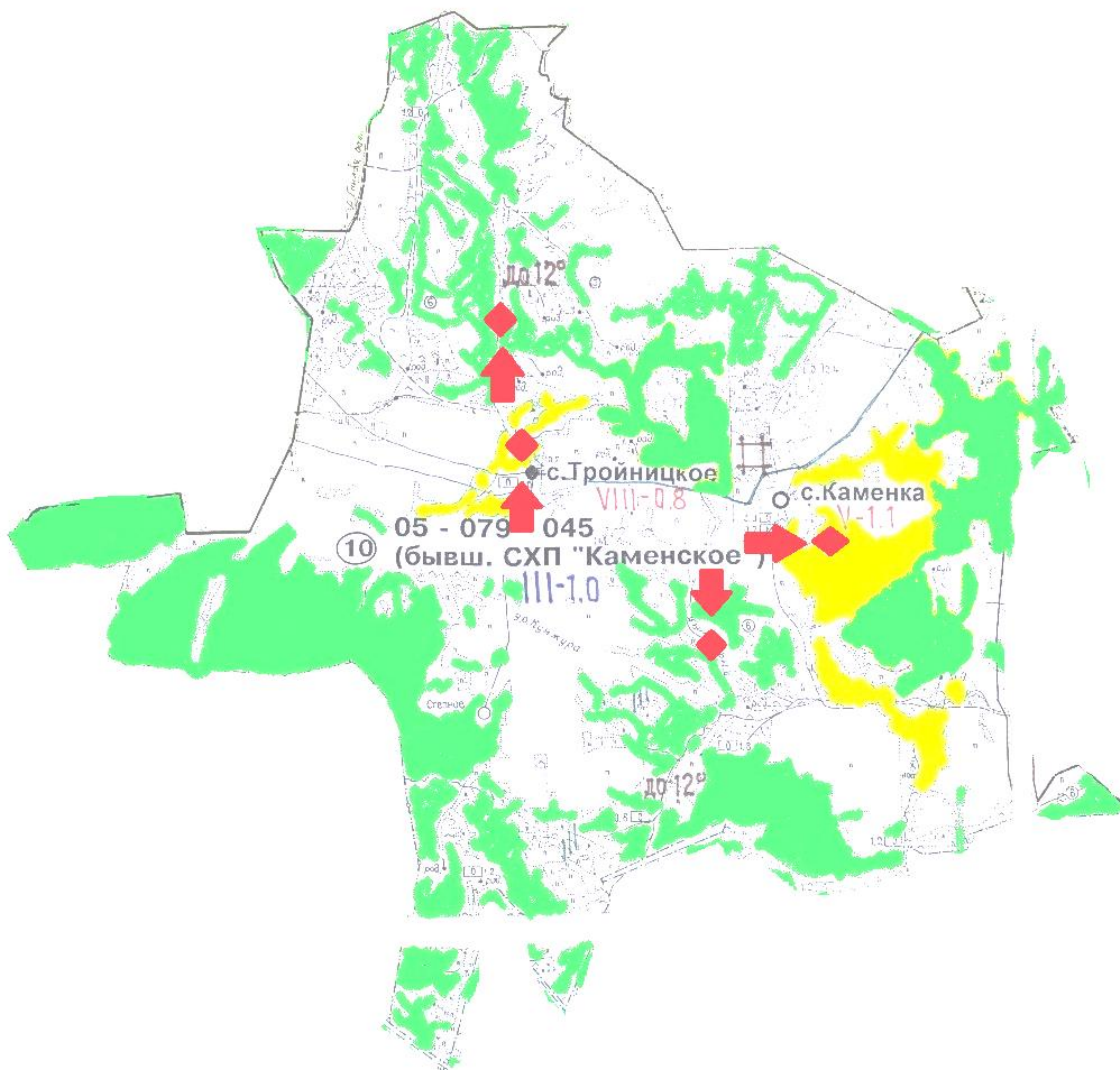


суару

Каменка ауылдық округінде
2021-2022 жылдарға арналған
жайылымдарды басқару және оларды
пайдалану жөніндегі жоспарға
4-қосымша

Жайылым пайдаланушылардың су көздеріне қол жеткізу схемасы

Ескерту. 4-қосымша жаңа редакцияда - Шығыс Қазақстан облысы Ұлан ауданы мәслихатының 27.12.2021 № 115 шешімімен (алғашқы ресми жарияланған күнінен кейін күнтізбелік он күн өткен соң қолданысқа енгізіледі).



Шартты белгілер:




ауыл шаруашылығы мақсатындағы жерлер санатының жайылымдары



елді мекендер жерлері санатының жайылымдары



суару

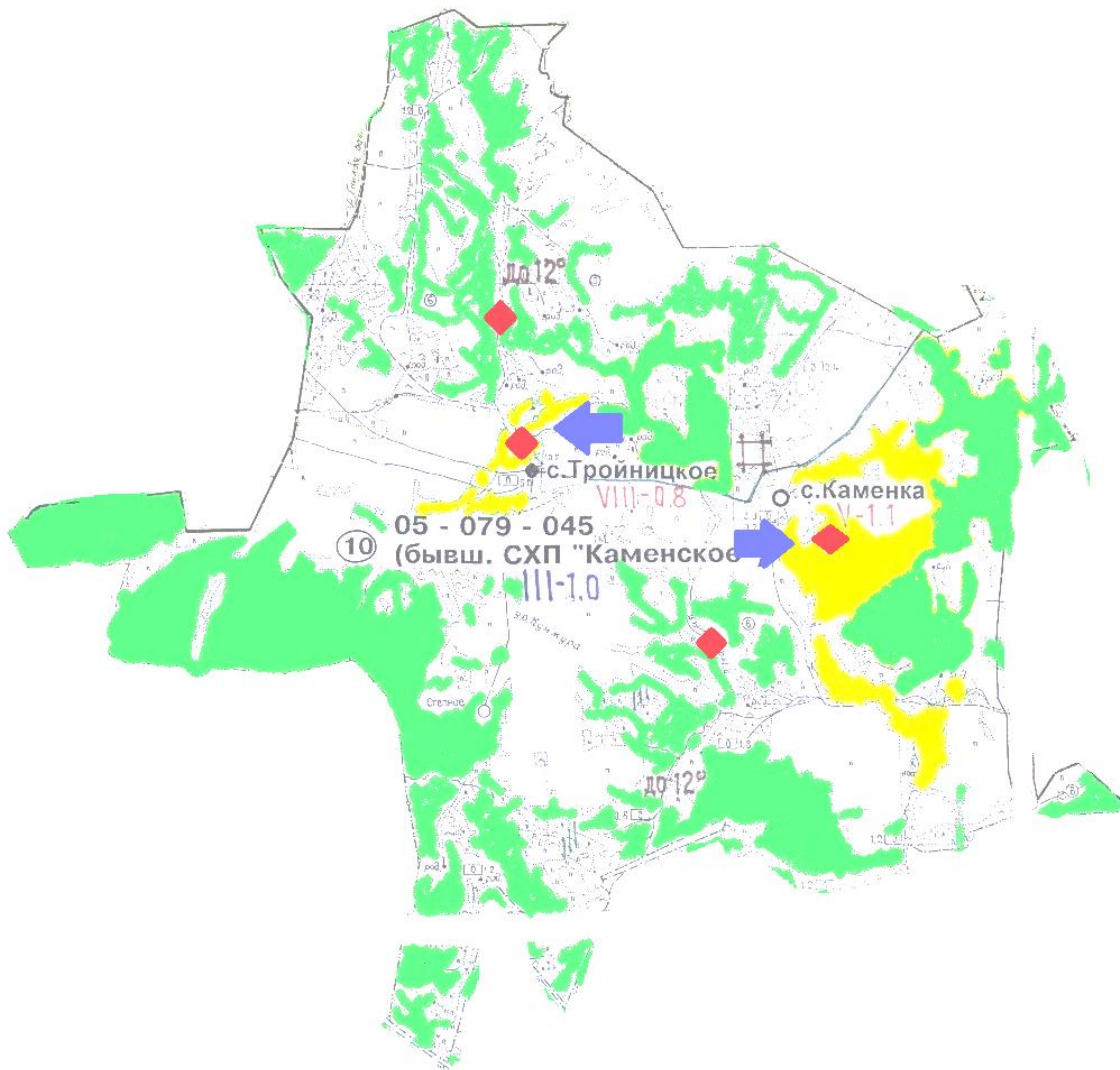


жайылым пайдаланушылардың су көздеріне қолжетімділігі

Каменка ауылдық округінде
2021-2022 жылдарға арналған
жайылымдарды басқару және оларды
пайдалану жөніндегі жоспарға
5-қосымша

Жайылымы жоқ жеке және заңды тұлғалардың ауыл шаруашылығы мал басын орналастыру үшін жайылымдарды қайта бөлу және оны берілетін учаскелерге ауыстыру схемасы

Ескерту. 5-қосымша жаңа редакцияда - Шығыс Қазақстан облысы Ұлан ауданы мәслихатының 27.12.2021 № 115 шешімімен (алғашқы ресми жарияланған күнінен кейін күнтізбелік он күн өткен соң қолданысқа енгізіледі).



Шартты белгілер:



ауыл шаруашылығы мақсатындағы жерлер санатының жайылымдары



елді мекендер жерлері санатының жайылымдары



суару

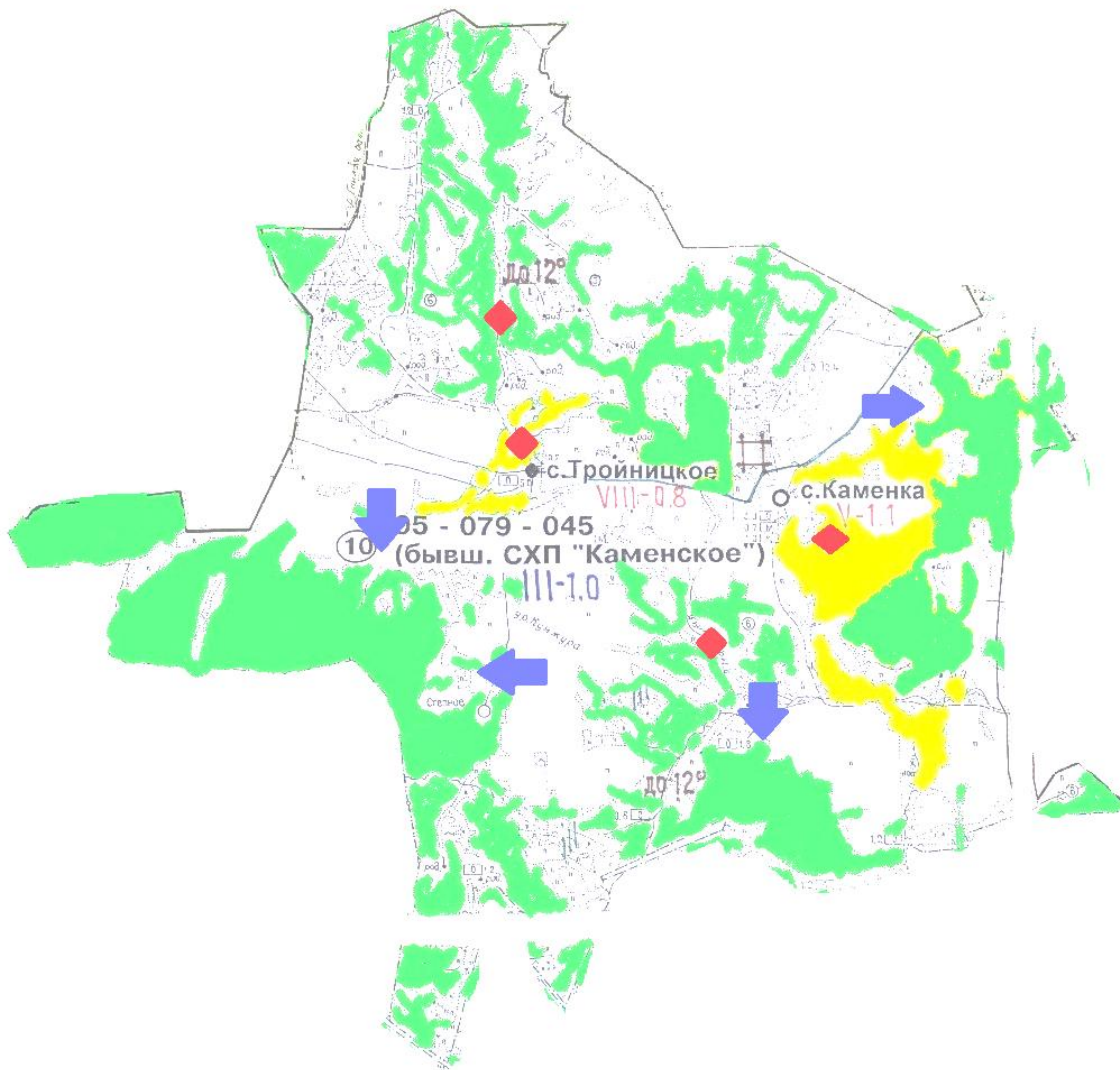


жайылымдармен қамтамасыз етілмеген жеке және (немесе) заңды тұлғалардың ауыл шаруашылығы жануарларының мал басын шалғайдағы жайылымдарға орналастыру схемасы

Каменка ауылдық округінде
2021-2022 жылдарға арналған
жайылымдарды басқару және оларды
пайдалану жөніндегі жоспарға
6-қосымша

Жеке және заңды тұлғалардың шалғайдағы жайылымдарына ауыл шаруашылығы мал басын орналастыру схемасы

Ескерту. 6-қосымша жаңа редакцияда - Шығыс Қазақстан облысы Ұлан ауданы мәслихатының 27.12.2021 № 115 шешімімен (алғашқы ресми жарияланған күнінен кейін күнтізбелік он күн өткен соң қолданысқа енгізіледі).



Шартты белгілер:



ауыл шаруашылығы мақсатындағы жерлер санатының жайылымдары



елді мекендер жерлері санатының жайылымдары

Каменка ауылдық округінде
2021-2022 жылдарға арналған
жайылымдарды басқару және оларды
пайдалану жөніндегі жоспарға
7-қосымша

Ауыл шаруашылығы жануарларын жаюдың және қозғалудың маусымдық бағыттарын белгілейтін жайылымдарды пайдалану жөніндегі күнтізбелік кесте

Ауылдық округ	Малды жайылымға шығару мерзімі	Малдарды шалғайдағы жайылымдардан қайтару мерзімі
Каменка	сәуір - мамыр	қыркүйек - қазан

© 2012. Қазақстан Республикасы Әділет министрлігінің «Қазақстан Республикасының Заңнама және құқықтық ақпарат институты» ШЖҚ РМК