

Талап ауылдық округі жерлері бойынша 2021-2022 жылдарға арналған жайылымдарды басқару және оларды пайдалану жөніндегі жоспарын бекіту туралы

Мерзімі біткен

Қарағанды облысы Жезқазған қалалық мәслихатының 2021 жылғы 29 наурыздағы № 3/33 шешімі. Қарағанды облысының Әділет департаментінде 2021 жылғы 7 сәуірде № 6282 болып тіркелді. Мерзімі өткендіктен қолданыс тоқтатылды

Қазақстан Республикасының 2001 жылғы 23 қаңтардағы "Қазақстан Республикасындағы жергілікті мемлекеттік басқару және өзін - өзі басқару туралы" Заңына, Қазақстан Республикасының 2017 жылғы 20 ақпандағы "Жайылымдар туралы" Заңына сәйкес, Жезқазған қалалық мәслихаты ШЕШІМ ЕТТІ:

1. Қоса беріліп отырған Талап ауылдық округі жерлері бойынша 2021-2022 жылдарға арналған жайылымдарды басқару және оларды пайдалану жөніндегі жоспары бекітілсін.

2. Осы шешім алғашқы ресми жарияланған күнінен кейін күнтізбелік он күн өткен соң қолданысқа енгізіледі.

Сессия төрағасы

Жезқазған қалалық мәслихаты хатшысының міндетін атқарушы

Д. Мұхан

В. Сотников

Жезқазған қалалық

мәслихатының

2021 жылғы 29

наурыздағы

№ 3/33

Шешімімен бекітілген

Талап ауылдық округі жерлері бойынша 2021-2022 жылдарға арналған жайылымдарды басқару және оларды пайдалану жөніндегі жоспар

1. Осы Талап ауылдық округ жерлері бойынша 2021-2022 жылдарға арналған жайылымдарды басқару және оларды пайдалану жөніндегі жоспар (бұдан әрі - жоспар) Қазақстан Республикасының 2001 жылғы 23 қаңтардағы "Қазақстан Республикасындағы жергілікті мемлекеттік басқару және өзін - өзі басқару туралы", 2017 жылғы 20 ақпандағы "Жайылымдар туралы" Заңдарына, Қазақстан Республикасы Премьер-Министрінің орынбасары Қазақстан Республикасы Ауыл шаруашылығы министрінің 2017 жылдың 24 сәуірдегі № 173 "Жайылымдарды ұтымды пайдалану қағидаларын бекіту туралы" бұйрығына (Нормативтік құқықтық актілерді мемлекеттік тіркеу тізілімінде № 15090 болып тіркелген), Қазақстан Республикасының Ауыл шаруашылығы министрінің 2015 жылдың 14 сәуірдегі № 3-3/332 "Жайылымдардың жалпы алаңына түсетін жүктеменің шекті рұқсат етілетін нормасын бекіту туралы"

бұйрығына (Нормативтік құқықтық актілерді мемлекеттік тіркеу тізілімінде № 11064 болып тіркелген) сәйкес әзірленді.

2. Жоспар жайылымдарды ұтымды пайдалану, азыққа қажеттілікті тұрақты қамтамасыз ету және жайылымдардың тозуын болдырмау мақсатында қабылданады.

3. Жоспар құрамында:

1) Құқық белгілейтін құжаттар негізінде Талап ауылдық округі аумағында жер санаттары, жер учаскелерінің меншік иелері және жер пайдаланушылар бөлінісінде жайылымдардың орналасу схемасы (картасы) (1 қосымша);

2) жайылым айналымдарының қолайлы схемалары (2 қосымша);

3) жайылымдардың, оның ішінде маусымдық, жайылымдық инфрақұрылым объектілерінің сыртқы және ішкі шекаралары мен алаңдары белгіленген карта (3 қосымша);

4) жайылым пайдаланушылардың су тұтыну нормасына сәйкес жасалған су көздеріне (көлдерге, өзендерге, тоғандарға, апандарға, суару немесе суландыру арналарына, құбырлы немесе шахта құдықтарына) қол жеткізу схемасы (4 қосымша);

5) жайылымдары жоқ жеке және (немесе) заңды тұлғалардың ауыл шаруашылығы жануарларының мал басын орналастыру үшін жайылымдарды қайта бөлу және оны берілетін жайылымдарға ауыстыру схемасы (5 қосымша);

6) Талап ауылдық округі маңында орналасқан жайылымдармен қамтамасыз етілмеген жеке және (немесе) заңды тұлғалардың ауыл шаруашылығы жануарларының мал басын шалғайдағы жайылымдарға орналастыру схемасы (6 қосымша);

7) ауыл шаруашылығы жануарларын жаюдың және айдаудың маусымдық маршруттарын белгілейтін жайылымдарды пайдалану жөніндегі күнтізбелік кестесі (7 қосымша);

8) тиісті әкімшілік - аумақтық бірлікте жайылымдарды ұтымды пайдалану үшін қажетті өзге де талаптарды қамтуға тиіс.

Талап ауылдық округі жерлері
бойынша 2021-2022 жылдарға
арналған жайылымдарды басқару
және оларды пайдалану жөніндегі
жоспарға 1 қосымша

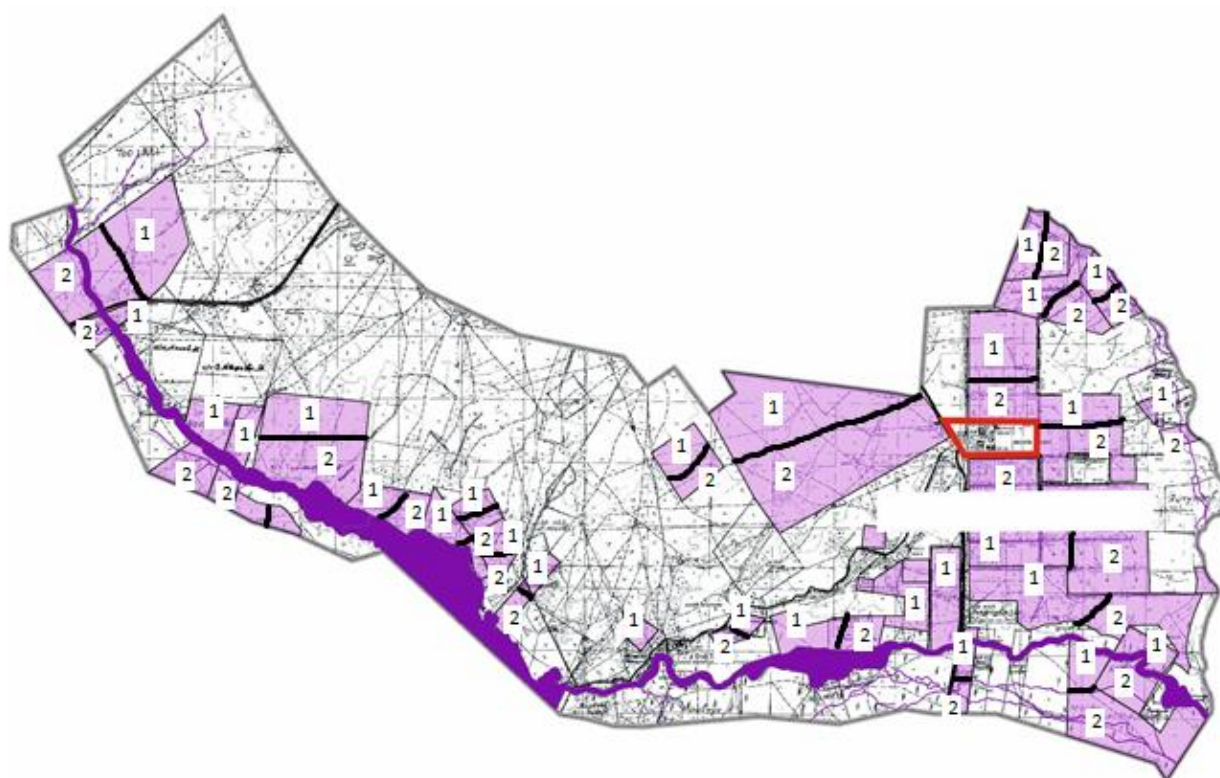
Құқық белгілейтін құжаттар негізінде Талап ауылдық округі аумағында жер санаттары, жер учаскелерінің меншік иелері және жер пайдаланушылар бөлінісінде жайылымдардың орналасу схемасы (картасы)

№	Елді мекен	Малдың болуы түрлері бойынша (бас)			Жайылымға қажеттілік нормасы 1 бас, (гектар)			Жайылымдардың қажеттілігі, (гектар)				Жайылымдарды бөлу	Қажеттіліктің қамтамасыз етілуі, %
		Мүйізді ірі қарамал	Мүйізді ұсақ мал	Жылқы	Мүйізді ірі қарамал	Мүйізді ұсақ мал	Жылқы	Мүйізді ірі қарамал	Мүйізді ұсақ мал	Жылқы	Қорытынды (гектар)		
1	Талап ауылдық округі	1184	5025	1689	13,5	2,7	16,2	15984	13567,5	27361,8	56913,3	Удербает Алмаз Сейтказыевич-1,0 га Бейсенов Елжас Карабаевич-105,0 га Жумабаева Торғын Абдулаевна - 50,0 га Кравчук Анотолій Николевич-400,0 га Кожаметов Нуржан Кожабевич – 520 га Алекперзаде Видади Мамедоглы –	68

												150,0 га	
2	Талап ауылы	648	1499	5 2 1	13,5	2,7	16,2	8748	4047	8 4 4 0	21235		
	Барлығы	1832	6524	2210	13,5	2,7	16,2	24732	1761 4,5	35801, 8	78148, 3	2 225,0	

Талап ауылдық округі жерлері бойынша 2021-2022 жылдарға арналған жайылымдарды басқару және оларды пайдалану жөніндегі жоспарға 2 қосымша

Жайылым айналымдарының қолайлы схемалары



2 – кезеңмен жаю алаңы

1 – кезеңмен жаю алаңы

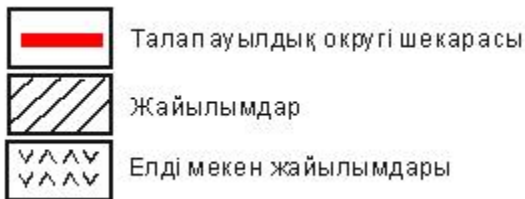
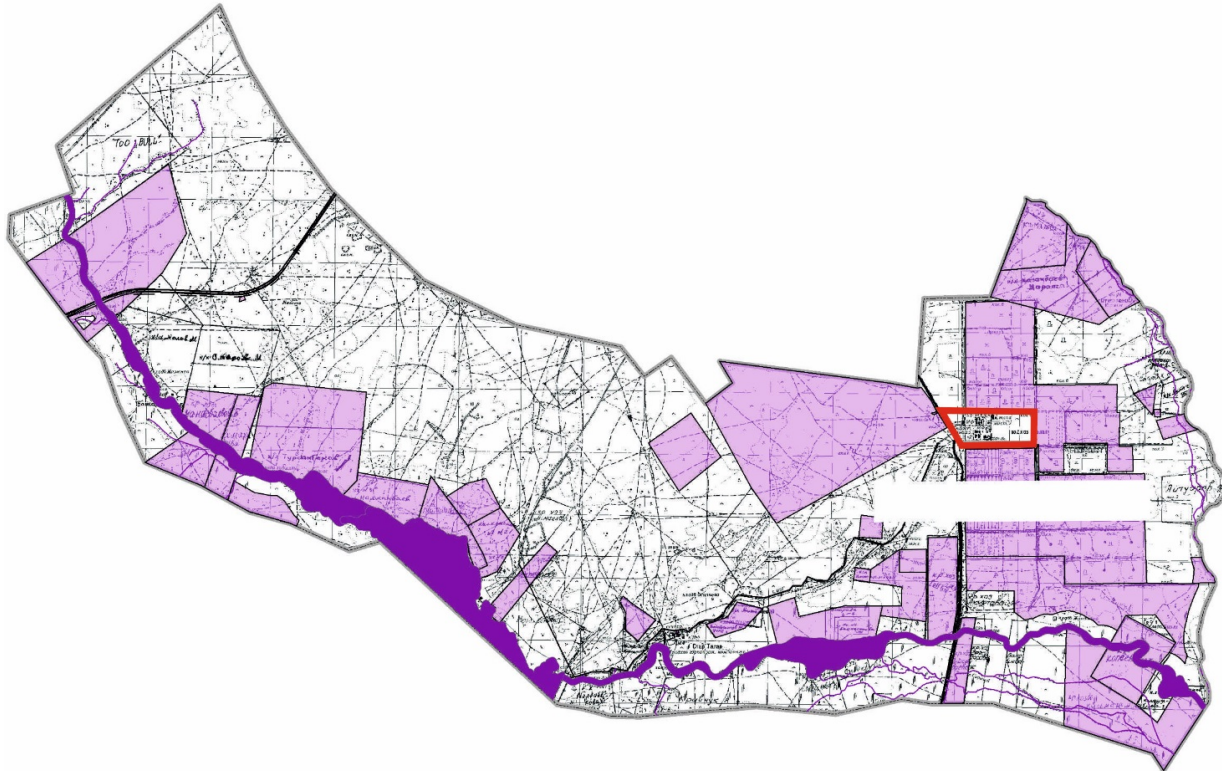
Талап ауылдық округі үшін қолайлы жайылым айналымдарының схемасы

Жылдар	Қоршау 1	Қоршау 2	Қоршау 3	Қоршау 4
2021	Көктемгі -жазғы маусым1	Жазғы маусым 2	Күзгі маусым 3	Демалушы қоршау
2022	Демалушы қоршау	Көктемгі-жазғы маусым1	Жазғы маусым 2	Күзгі маусым 3

Талап ауылдық округі жерлері

бойынша 2021-2022 жылдарға
арналған жайылымдарды басқару
және оларды пайдалану жөніндегі
жоспарға 3 қосымша

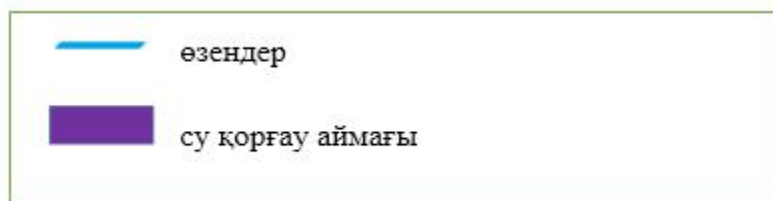
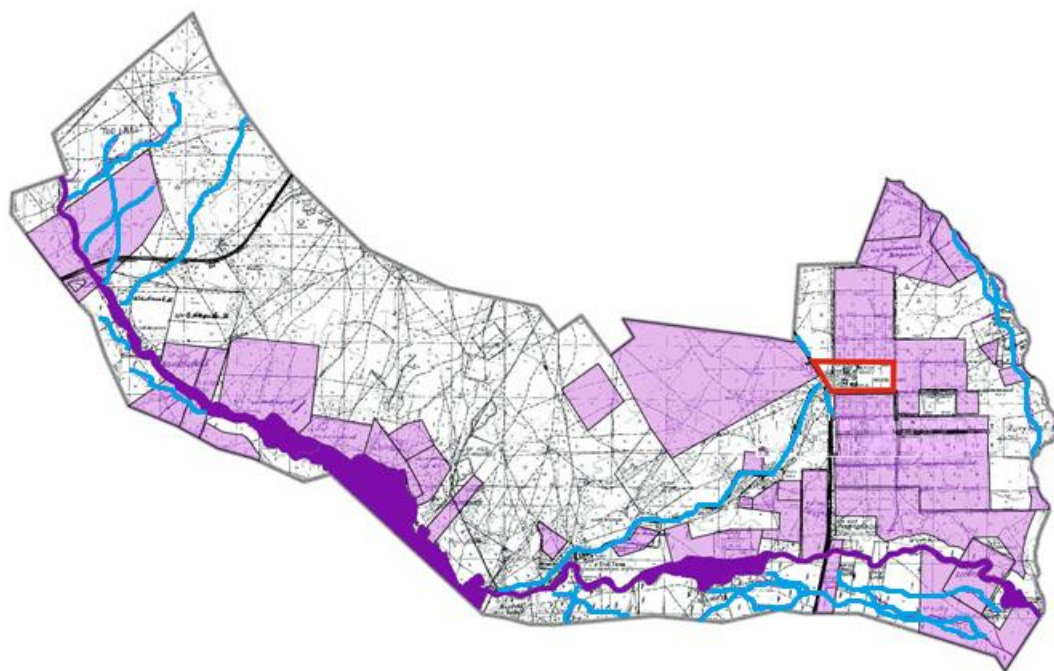
Жайылымдардың, оның ішінде маусымдық, жайылымдық инфрақұрылым объектілерінің сыртқы және ішкі шекаралары мен алаңдары белгіленген карта



Талап ауылдық округі жерлері
бойынша 2021-2022 жылдарға
арналған жайылымдарды басқару
және оларды пайдалану жөніндегі
жоспарға 4 қосымша

Жайылым пайдаланушылардың су тұтыну нормасына сәйкес жасалған су көздеріне (көлдерге, өзендерге, тоғандарға, апандарға, суару немесе суландыру арналарына, құбырлы немесе шахта құдықтарына) қол жеткізу схемасы

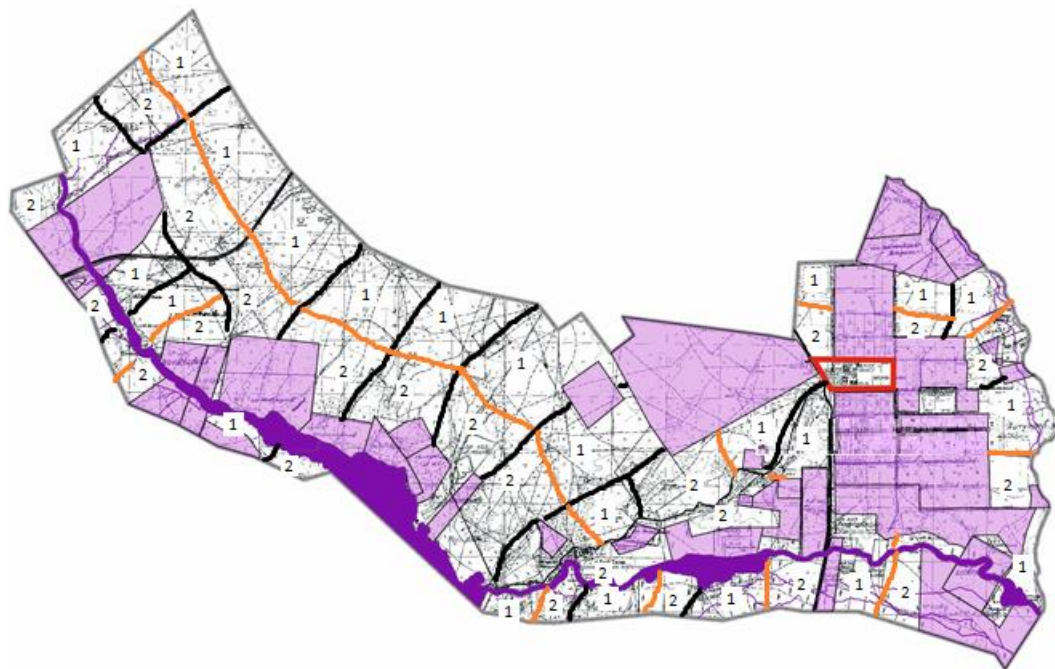
Талап ауылдық округі



Талап ауылдық округі жерлері бойынша 2021-2022 жылдарға арналған жайылымдарды басқару және оларды пайдалану жөніндегі жоспарға 5 қосымша

Жайылымдары жоқ жеке және (немесе) заңды тұлғалардың ауыл шаруашылығы жануарларының мал басын орналастыру үшін жайылымдарды қайта бөлу және оны берілетін жайылымдарға ауыстыру схемасы

Талап ауылдық округі – 44 558,0

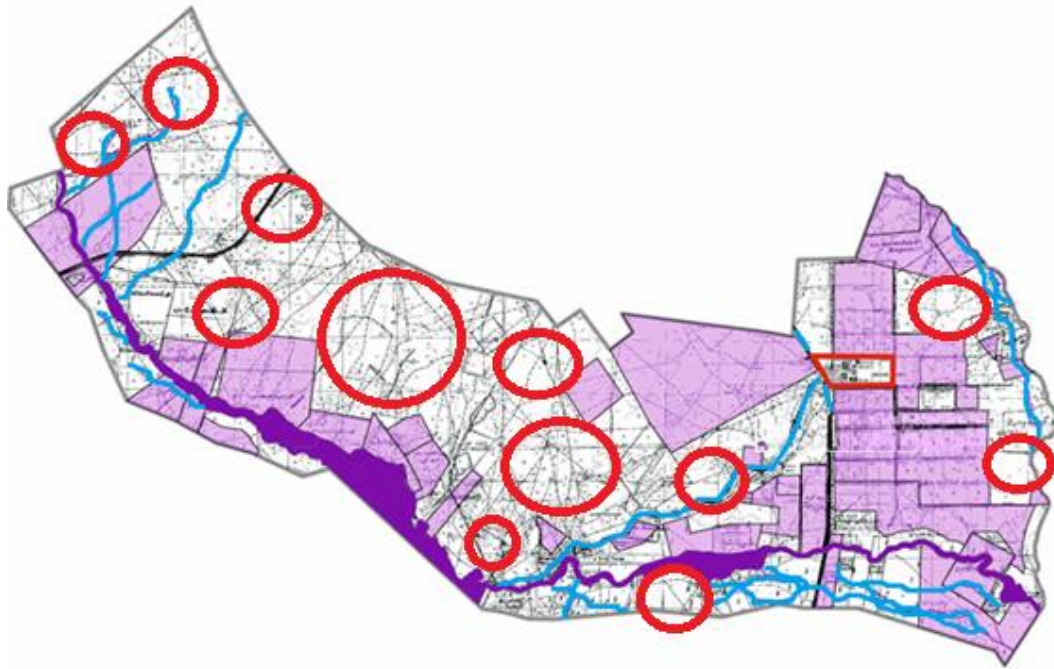



2 – кезеңмен жаю алаңы

1– кезеңмен жаю алаңы

Талап ауылдық округі жерлері
бойынша 2021-2022 жылдарға
арналған жайылымдарды басқару
және оларды пайдалану жөніндегі
жоспарға 6 қосымша

Талап ауылдық округі маңында орналасқан жайылымдармен қамтамасыз етілмеген жеке және (немесе) заңды тұлғалардың ауыл шаруашылығы жануарларының мал басын шалғайдағы жайылымдарға орналастыру схемасы




 Талап ауылдық округі маңында орналасқан жайылымдармен қамтамасыз етілмеген жеке және (немесе) заңды тұлғалардың ауыл шаруашылығы жануарларының мал басын шалғайдағы жайылымдарға орналастыру схемасы

№	Елді мекен	2021 жылғы қоршаулар саны				2022 жылғы қоршаулар саны			
		1	2	3	4	1	2	3	4
1	Талап ауылдық округі	КЖМ	ЖМ	ДҚ	ЖКМ	КЖМ	ЖМ	ЖКМ	ДҚ

Ескерту: аббревиатуралардың толық жазылуы:

КЖМ – көктемгі-жазғы маусым;

ЖКМ – жазғы-күзгі маусым;

ЖМ – жазғы маусым;

ДҚ – демалушы қоршау

Талап ауылдық округі жерлері бойынша 2021-2022 жылдарға арналған жайылымдарды басқару және оларды пайдалану жөніндегі жоспарға 7 қосымша

Ауыл шаруашылығы жануарларын жаюдың және айдаудың маусымдық маршруттарын белгілейтін жайылымдарды пайдалану жөніндегі күнтізбелік кестесі

№	Елді мекен	Маусымның басы	Маусымның аяғы
---	------------	----------------	----------------

1	Талап ауылдық округі	сәуірдің соңы – мамырдың басы	қазанның соңы – қарашаның басы
---	----------------------	-------------------------------	--------------------------------

© 2012. Қазақстан Республикасы Әділет министрлігінің «Қазақстан Республикасының Заңнама және құқықтық ақпарат институты» ШЖҚ РМК