



2021 жылға арналған Балқаш қаласы және Саяқ, Гүлшат кенттері бойынша жайылымдарын басқару және оларды пайдалану жөніндегі Жоспарды бекіту туралы

Мерзімі біткен

Қарағанды облысы Балқаш қалалық мәслихатының 2021 жылғы 26 наурыздағы № 3/22 шешімі. Қарағанды облысының Әділет департаментінде 2021 жылғы 7 сәуірде № 6281 болып тіркелді. Мерзімі өткендіктен қолданыс тоқтатылды

Қазақстан Республикасының 2001 жылғы 23 қаңтардағы "Қазақстан Республикасындағы жергілікті мемлекеттік басқару және өзін-өзі басқару туралы" Заңының 6 бабына, Қазақстан Республикасының 2017 жылғы 20 ақпандағы "Жайылымдар туралы" Заңының 8, 13 баптарына, Қазақстан Республикасы Премьер-Министрінің орынбасары - Қазақстан Республикасы Ауыл шаруашылығы министрінің 2017 жылғы 24 сәуірдегі №173 "Жайылымдарды ұтымды пайдалану қағидаларын бекіту туралы" (нормативтік құқықтық актілерді мемлекеттік тіркеу Тізілімінде №15090 болып тіркелген) бұйрығына сәйкес, қалалық мәслихат ШЕШТІ:

1. Қоса беріліп отырған 2021 жылға арналған Балқаш қаласы және Саяқ, Гүлшат кенттері бойынша жайылымдарын басқару және оларды пайдалану жөніндегі Жоспар бекітілсін.

2. Осы шешім алғаш ресми жарияланған күннен кейін күнтізбелік он күн өткеннен соң қолданысқа енгізіледі.

*Сессия төрағасы
Қалалық мәслихат хатшысы*

*Л. Власова
К. Тейлянов*

Балқаш қалалық
мәслихатының
2021 жылғы 26
наурыздағы
№ 3/22
шешімімен бекітілген

2021 жылға арналған Балқаш қаласы және Саяқ, Гүлшат кенттері бойынша жайылымдарды басқару және оларды пайдалану жөніндегі Жоспар

Жайылымдарды басқару және оларды пайдалану жөніндегі жоспар:
жайылымдарды геоботаникалық зерттеп-қараудың жай-күйі туралы мәліметтер;
ветеринариялық-санитариялық объектілер туралы мәліметтер;
ауыл шаруашылығы жануарларының түрлері мен жыныстық жас топтары бойынша қалыптастырылған үйірлердің, отарлардың, табындардың саны туралы деректер;
шалғайдағы жайылымдарда жаю үшін ауыл шаруашылығы жануарларының мал басын қалыптастыру туралы мәліметтер.

2021 жылға арналған Балқаш қаласы және Саяқ, Гүлшат кенттері бойынша жайылымдарды басқару және оларды пайдалану жөніндегі жоспарға:

- 1) жер қорын жер санаты бойынша бөлінуі 1 қосымшаға сәйкес ұсынылды;
- 2) ветеринарлық-санитарлық объектілер жөнінде ақпарат 2 қосымшаға сәйкес ұсынылды;
- 3) 2021 жылдың 1 қаңтардағы ауылшаруашылық мал басы саны жөнінде ақпарат 3 қосымшаға сәйкес ұсынылды;
- 4) жайылымдардың жалпы ауданы үшін шекті рұқсат етілетін жүктеме нормасы 4 қосымшаға сәйкес ұсынылды;
- 5) жайылымдарды пайдалану бойынша күнтізбелік жоспары 5 қосымшаға сәйкес ұсынылды;
- 6) Балқаш қаласы үшін қолайлы жайылым айналымы сызбасы 6 қосымшаға сәйкес ұсынылды;
- 7) Балқаш қаласы бойынша жайылымдардың сыртқы және ішкі шекаралары мен алаңдары белгіленген, оның ішінде маусымдық, жайылымдық инфрақұрылымдар нысандар картасы 7 қосымшаға сәйкес ұсынылды;
- 8) Балқаш қаласы бойынша жайылым пайдаланушылардың су тұтыну нормасына сәйкес жасалған су көздеріне (көлдерге, өзендерге, тоғандарға, апандарға, суару немесе суландыру каналдарына, құбырлы немесе шахталы құдықтарға) қол жеткізу схемасы 8 қосымшаға сәйкес ұсынылды;
- 9) Гүлшат кенті үшін қолайлы жайылым айналымы сызбасы 9 қосымшаға сәйкес ұсынылды;
- 10) Гүлшат кенті бойынша жайылымдардың сыртқы және ішкі шекаралары мен алаңдары белгіленген, оның ішінде маусымдық, жайылымдық инфрақұрылымдар нысандар картасы 10 қосымшаға сәйкес ұсынылды;
- 11) Гүлшат кенті бойынша жайылым пайдаланушылардың су тұтыну нормасына сәйкес жасалған су көздеріне (көлдерге, өзендерге, тоғандарға, апандарға, суару немесе суландыру каналдарына, құбырлы немесе шахталы құдықтарға) қол жеткізу схемасы 11 қосымшаға сәйкес ұсынылды;
- 12) Саяқ кенті үшін қолайлы жайылым айналымы сызбасы 12 қосымшаға сәйкес ұсынылды;
- 13) Саяқ кенті бойынша жайылымдардың сыртқы және ішкі шекаралары мен алаңдары белгіленген, оның ішінде маусымдық, жайылымдық инфрақұрылымдар нысандар картасы 13 қосымшаға сәйкес ұсынылды;
- 14) Саяқ кенті бойынша жайылым пайдаланушылардың су тұтыну нормасына сәйкес жасалған су көздеріне (көлдерге, өзендерге, тоғандарға, апандарға, суару немесе суландыру каналдарына, құбырлы немесе шахталы құдықтарға) қол жеткізу схемасы 14 қосымшаға сәйкес ұсынылды;

15) Балқаш қаласы бойынша құқық белгілейтін құжаттар негізінде жер санаттары, жер учаскілерінің меншік иелері және жер пайдаланушылар бөлінісінде әкімшілік-аумақтар бірлік аумағында жайылымдардың орналасу схемасы (картасы) 15 қосымшаға сәйкес ұсынылды;

16) Гүлшат кенті бойынша құқық белгілейтін құжаттар негізінде жер санаттары, жер учаскілерінің меншік иелері және жер пайдаланушылар бөлінісінде әкімшілік-аумақтар бірлік аумағында жайылымдардың орналасу схемасы (картасы) 16 қосымшаға сәйкес ұсынылды;

17) Саяқ кенті бойынша құқық белгілейтін құжаттар негізінде жер санаттары, жер учаскілерінің меншік иелері және жер пайдаланушылар бөлінісінде әкімшілік-аумақтар бірлік аумағында жайылымдардың орналасу схемасы (картасы) 17-қосымшаға сәйкес ұсынылған.

18) 18, 19, 20 қосымшаларға сәйкес жайылымы жоқ жеке және (немесе) заңды тұлғалардың ауыл шаруашылығы жануарларының мал басын орналастыру үшін жайылымдарды қайта бөлу және оны берілетін жайылымдарға ауыстыру схемасы;

19) кент, ауылдық округтер аумағында орналасқан жайылымдармен қамтамасыз етілмеген жеке және (немесе) заңды тұлғалардың ауыл шаруашылығы жануарларының мал басын шалғайдағы жайылымдарға орналастыру схемасы 21, 22, 23 қосымшаларға сәйкес бекітілсін.

Статистикалық мәліметтерге сәйкес, Балқаш өңірінде 52 шаруа қожалығы тіркелген, оларда 2581 бас ірі қара, 4020 бас ұсақ мал, 779 бас жылқы, 224 бас түйе бар. Жайылымдардың жалпы алаңына түсетін жүктеменің шекті рұқсат етілетін нормасына сәйкес ауыл шаруашылығы жануарларының шартты бастарына қайта есептегенде жайылымдық алқаптар бойынша тапшылық жоқ. Ірі ауылшаруашылық кәсіпорындары жоқ

Ескерту. Жоспарға өзгерістер енгізілді - Қарағанды облысы Балқаш қалалық мәслихатының 08.09.2021 № 7/51 (алғашқы ресми жарияланған күнінен кейін күнтізбелік он күн өткен соң қолданысқа енгізіледі) шешімімен.

2021 жылға арналған
Балқаш қаласы және Саяқ,
Гүлшат кенттері бойынша
жайылымдарды басқару және
оларды пайдалану жөніндегі
Жоспарға 1 қосымша

Жер қорының жер санаты бойынша бөлінуі

№	Жер санатының атауы	Ауданы (гектар)
1	Ауылшаруашылық мақсаттағы жерлер	528647

2	Елді мекендердің (қалалардың, ауылдар мен ауылдық елді мекендердің) жерлері	602973
3	Өнеркәсіп, көлік, байланыс және басқа да ауылшаруашылық емес мақсаттағы жерлер	0
4	Орман қорының жерлері	0
5	Су қорларының жерлері	0
6	Қор жерлері	0
	Барлығы	1131620

2021 жылға арналған Балқаш қаласы және Саяқ, Гүлшат кенттері бойынша жайылымдарды басқару және оларды пайдалану жөніндегі Жоспарға 2 қосымша

Ветеринарлық-санитарлық объектілер

№	Атауы	Саны
1	Ветеринарлық станция	1
2	Ветеринарлық пункттер	2
3	Мал шаруашылығы өнімдерін ветеринариялық-санитариялық сараптау зертханалары	3
4	Мал қорымы	4
5	Мал соятын орын	1

2021 жылға арналған Балқаш қаласы және Саяқ, Гүлшат кенттері бойынша жайылымдарды басқару және оларды пайдалану жөніндегі Жоспарға 3 қосымша

2020 жыл 1 қаңтардағы ауылшаруашылық мал басының саны

Аумақтың атауы	Ірі қара мал	Ұсақ қара мал	Шошқа	Жылқы	Түйе
Балқаш қаласы	959	1689	195	463	162
Гүлшат кенті	426	893	0	123	82
Саяқ кенті	1196	1438	30	193	0
Барлығы:	2581	4020	225	779	244

2021 жылға арналған Балқаш қаласы және Саяқ, Гүлшат кенттері бойынша жайылымдарды басқару және оларды пайдалану жөніндегі Жоспарға 4 қосымша

Жайылымдардың жалпы ауданы үшін шекті рұқсат етілетін жүктеме нормасы

Табиғи зона	Эколог огеографиялық аудан (кіші аймақ)	Жайылым түрлері (басым)	Жайылымдардың орташа жалпы астық өнімділігі Белдем тармағы бойынша жалпы азықтық бірлік, центнер /гектар	Жайылымның қайта келтірілген және деградацияға ұшыраған жерлердегі ауыл шаруашылық жануарларының 1 басына шаққандағы аудан көлемі, гектар							
				Ірі қара мал		Қойлар мен ешкілер		Жылқылар		Түйелер	
				Жайылым бойынша	Кіші аймақ бойынша	Жайылым бойынша	Кіші аймақ бойынша	Жайылым бойынша	Кіші аймақ бойынша	Жайылым бойынша	Кіші аймақ бойынша
Шөл	Құрғақ дала	Бозды-бетегелі-бұталы кейде жусанды		9,5/ 14		1,9/ 2,8		11,4/ 16,8		13,3/ 19,6	
		Қылқан боз-бетегелі-бұталы алуан түрлі шөпті		9,5/ 14		1,9/ 2,8		11,4/ 16,8		13,3/ 19,6	
		Сұлыбас-бұталы-бетегелі бұталанған	3,3/1,5	14/ 25	10/ 14,5	2,8/ 5,0	2,0/ 2,9	16,8/ 30	12/ 17,4	19,6/ 35	14/ 20,3

2021 жылға арналған
Балқаш қаласы және Саяқ,
Гүлшат кенттері бойынша
жайылымдарды басқару және
оларды пайдалану жөніндегі
Жоспарға 5 қосымша

Жайылымдарды пайдалану бойынша күнтізбелік жоспар

Жылдар	Өрістердің нөмірі			
	I	II	III	IV

1	Бір дүркін жайылым 25 сәуірден – 24 маусымға дейін	Бір дүркін жайылым 25 маусымнан – 24 тамызға дейін	Бір дүркін жайылым 25 тамыздан – 22 қазанға дейін	Демалып жатқан өріс
2	Демалып жатқан өріс	Бір дүркін жайылым 25 сәуірден – 24 маусымға дейін	Бір дүркін жайылым 25 маусымнан - 24 тамызға дейін	Бір дүркін жайылым 25 тамыздан – 22 қазанға дейін

2021 жылға арналған
Балқаш қаласы және Саяқ,
Гүлшат кенттері бойынша
жайылымдардын басқару және
олардың пайдалану жөніндегі
Жоспарға 6 қосымша

Балқаш қаласы үшін қолайлы жайылым айналымы сызбасы





КЖК – көктемгі – жазғы – күзгі


2021 жылға арналған
Балқаш қаласы және Саяқ,
Гүлшат кенттері бойынша
жайылымдардың басқару және
олардың пайдалану жөніндегі
Жоспарға 7 қосымша

Балқаш қаласы бойынша жайылымдардың сыртқы және ішкі шекаралары мен алаңдары белгіленген, оның ішінде маусымдақ, жайылымдық инфрақұрылымдар нысандар картасы



 - жайылымдардың шекаралары

 - суару орны

 - суару орнына шығу

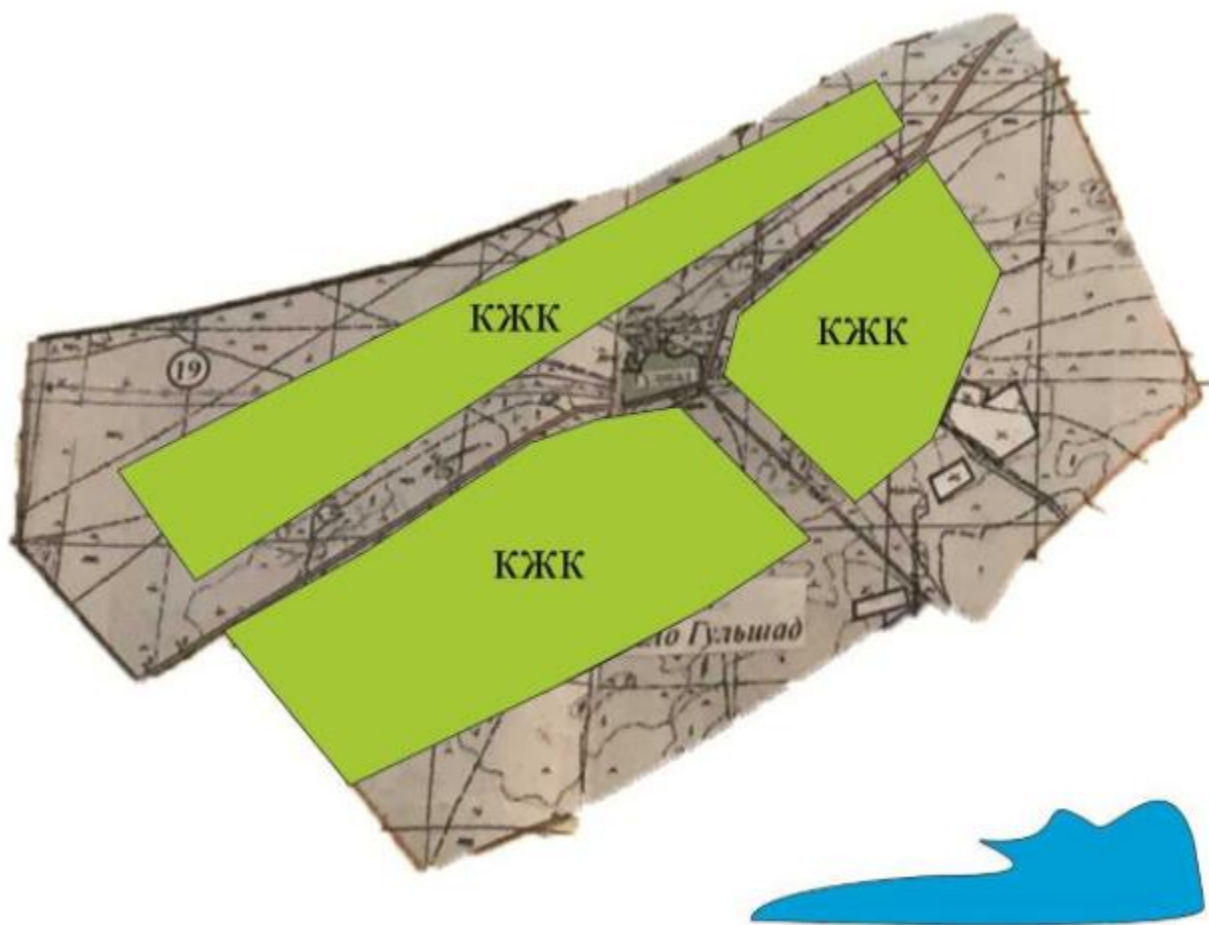
2021 жылға арналған
Балқаш қаласы және Саяқ,
Гүлшат кенттері бойынша
жайылымдардың басқару және
олардың пайдалану жөніндегі
Жоспарға 8 қосымша

Балқаш қаласы бойынша жайылым пайдаланушылардың су тұтыну нормасына сәйкес жасалған су көздеріне (көлдерге, өзендерге, тоғандарға, апандарға, суару немесе суландыру каналдарына, кубырлы немесе шахталы құдықтарға) қол жеткізу схемасы



2021 жылға арналған
Балқаш қаласы және Саяқ,
Гүлшат кенттері бойынша
жайылымдарын басқару және
оларды пайдалану жөніндегі
Жоспарға 9 қосымша

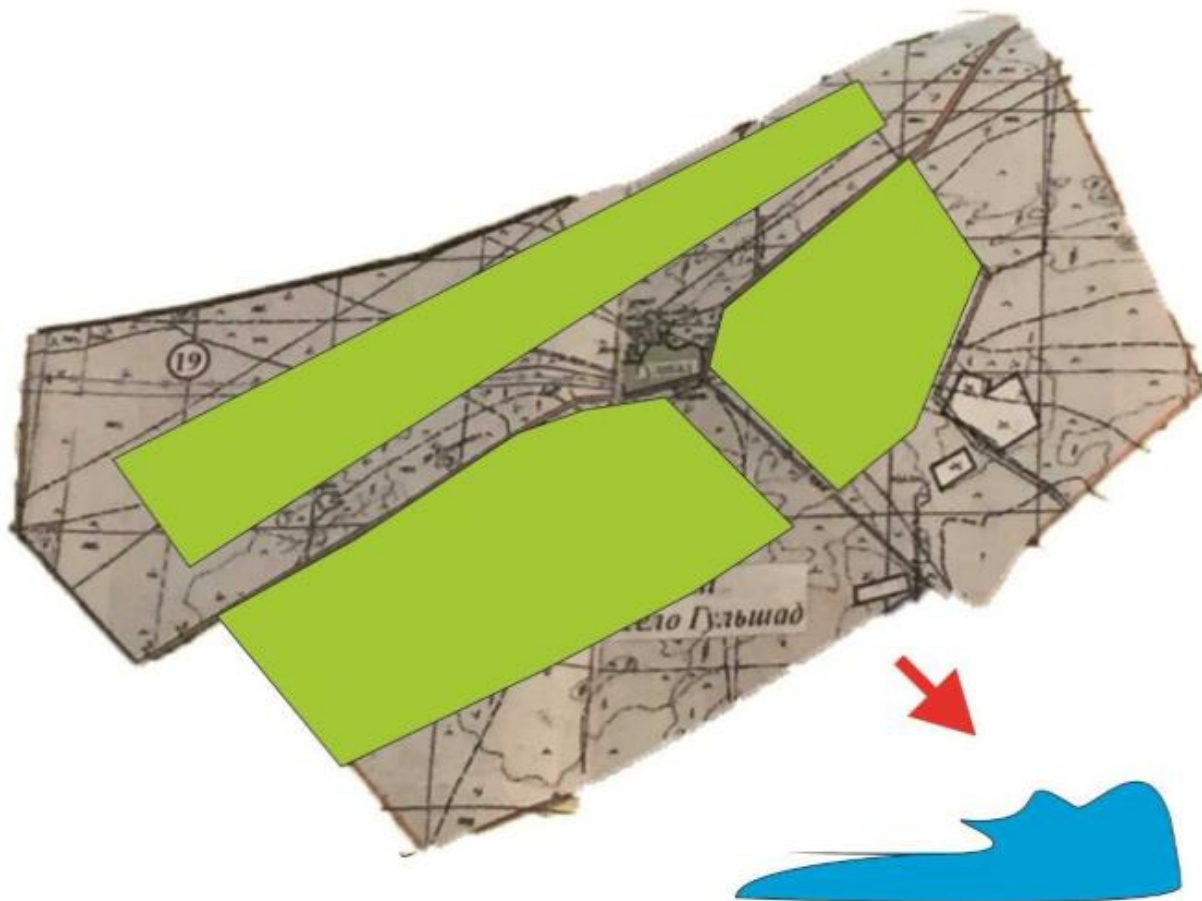
Гүлшат кенті үшін қолайлы жайылым айналымы сызбасы






КЖК – көктемгі – жазғы – күзгі

2021 жылға арналған
Балқаш қаласы және Саяқ,
Гүлшат кенттері бойынша
жайылымдарын басқару және
оларды пайдалану жөніндегі
Жоспарға 10 қосымша

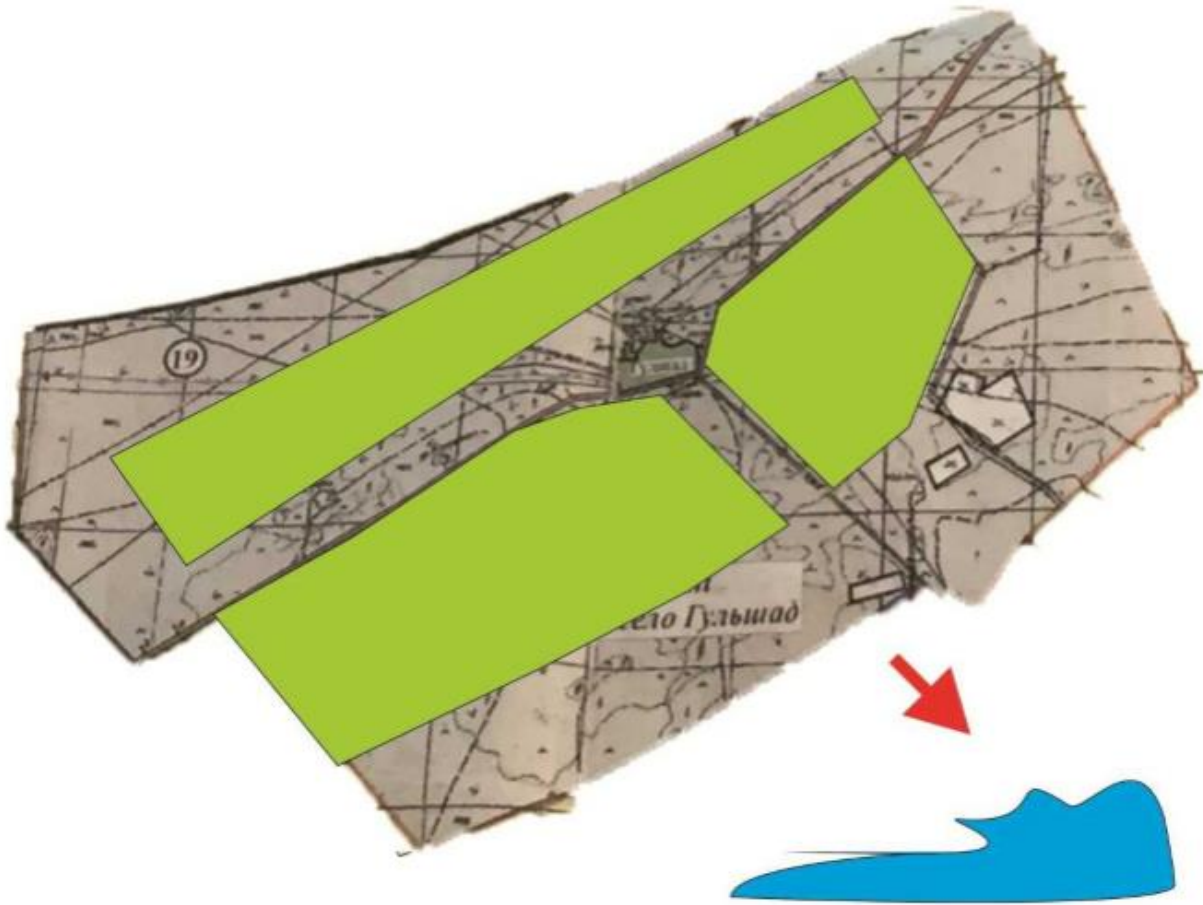
Гүлшат кенті бойынша жайылымдардың сыртқы және ішкі шекаралары мен алаңдары белгіленген, оның ішінде маусымдық, жайылымдық инфрақұрылымдар нысандар картасы



-  - жайылымдардың шекаралары
-  - суару орны
-  - суару орнына шығу

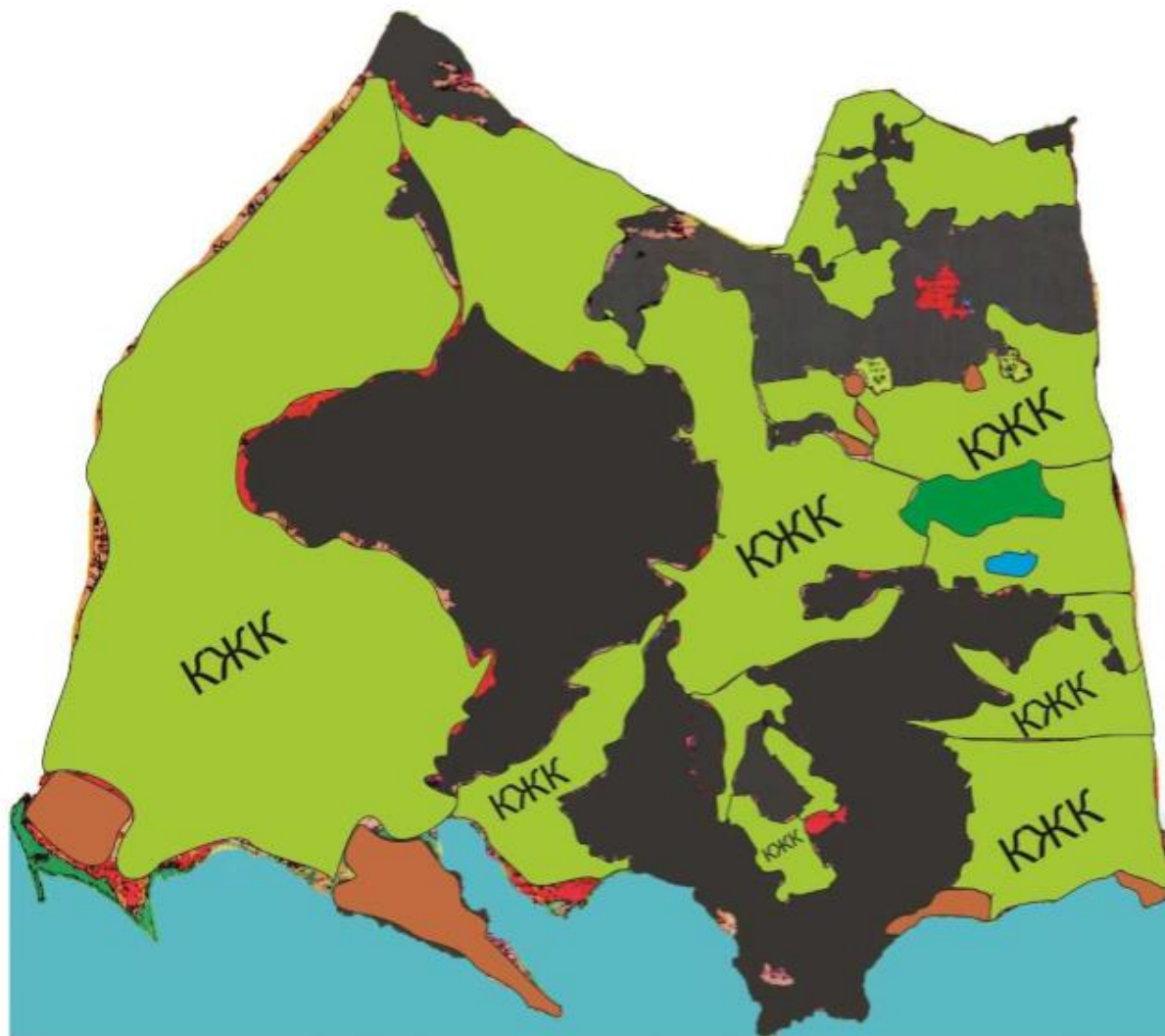
2021 жылға арналған
Балқаш қаласы және Саяқ,
Гүлшат кенттері бойынша
жайылымдарын басқару және
оларды пайдалану жөніндегі
Жоспарға 11 қосымша

Гүлшат кенті бойынша жайылым пайдаланушылардың су тұтыну нормасына сәйкес жасалған су көздеріне (көлдерге, өзендерге, тоғандарға, апандарға, суару немесе суландыру каналдарына, құбырлы немесе шахталы құдықтарға) қол жеткізу схемасы



2021 жылға арналған
Балқаш қаласы және Саяқ,
Гүлшат кенттері бойынша
жайылымдарын басқару және
оларды пайдалану жөніндегі
Жоспарға 12 қосымша

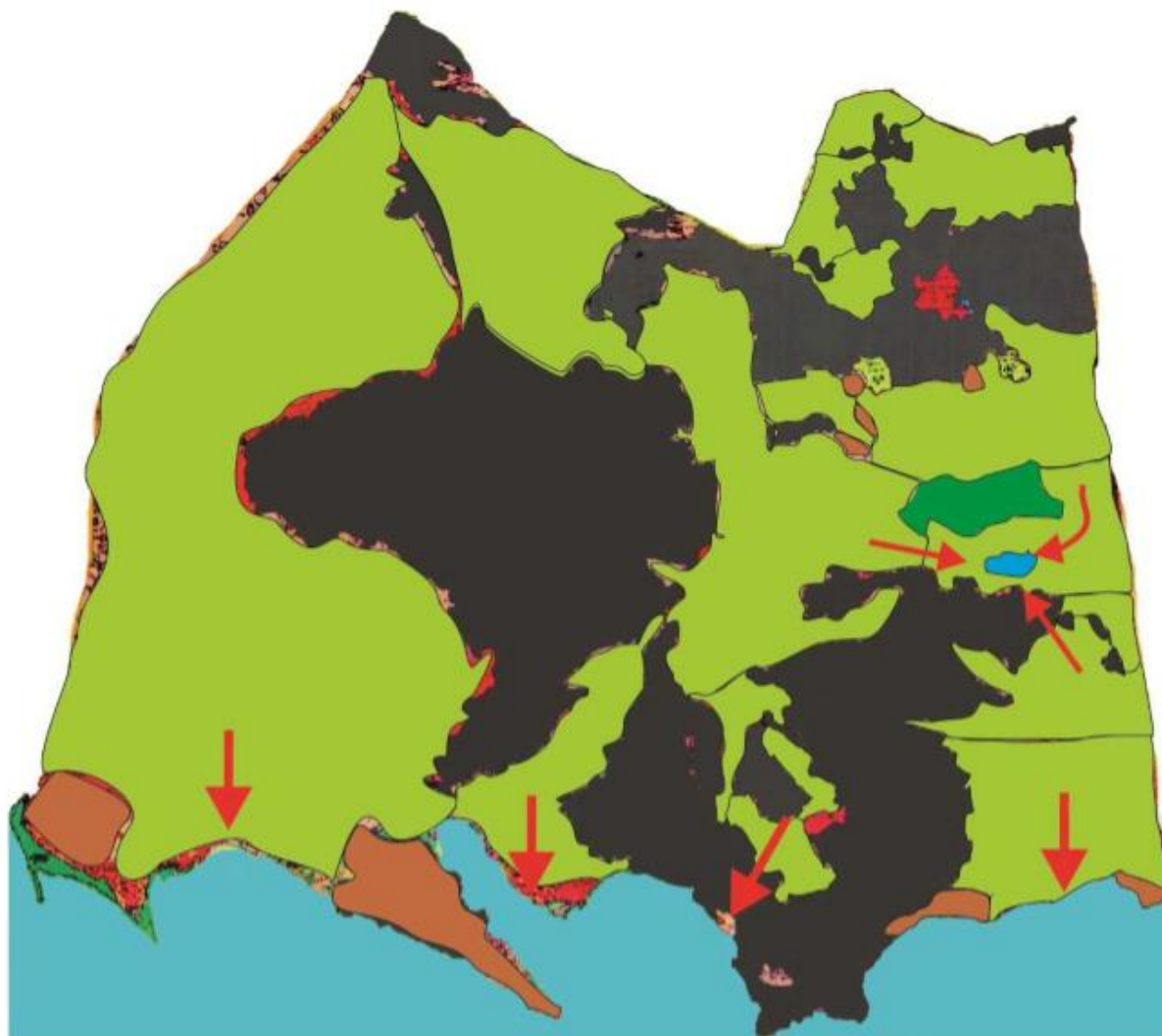
Саяқ кенті үшін қолайлы жайылым айналымы сызбасы



КЖК – көктемгі – жазғы – күзгі

2021 жылға арналған
Балқаш қаласы және Саяқ,
Гүлшат кенттері бойынша
жайылымдарын басқару және
оларды пайдалану жөніндегі
Жоспарға 13 қосымша

Саяқ кенті бойынша жайлымдардың сыртқы және ішкі шекаралары мен алаңдары белгіленген, оның ішінде маусымдық, жайылымдық инфрақұрылымдар нысандарының картасы



- жайылымдардың шекаралары
- суару орны
- суару орнына шығу

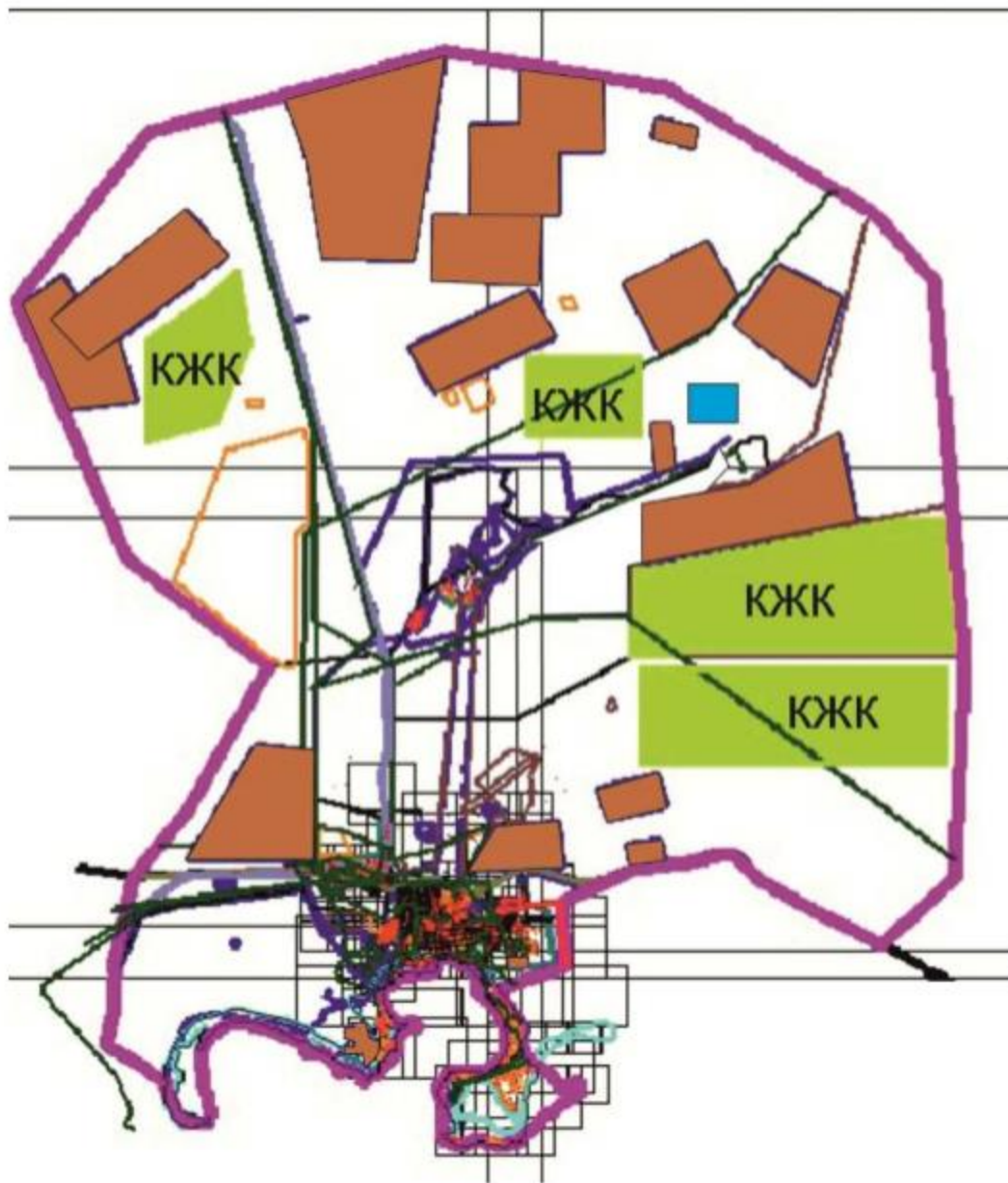
2021 жылға арналған
 Балқаш қаласы және Саяқ,
 Гүлшат кенттері бойынша
 жайылымдарын басқару және
 оларды пайдалану жөніндегі
 Жоспарға 14 қосымша


Саяқ кенті бойынша жайылым пайдаланушылардың су тұтыну нормасына сәйкес жасалған су көздеріне (көлдерге, өзендерге, тоғандарға, апандарға, суару және суландыру каналдарына, құбырлы немесе шахталы құдықтарға) қол жеткізу схемасы



2021 жылға арналған
Балқаш қаласы және Саяқ,
Гүлшат кенттері бойынша
жайылымдарын басқару және
оларды пайдалану жөніндегі
Жоспарға 15 қосымша

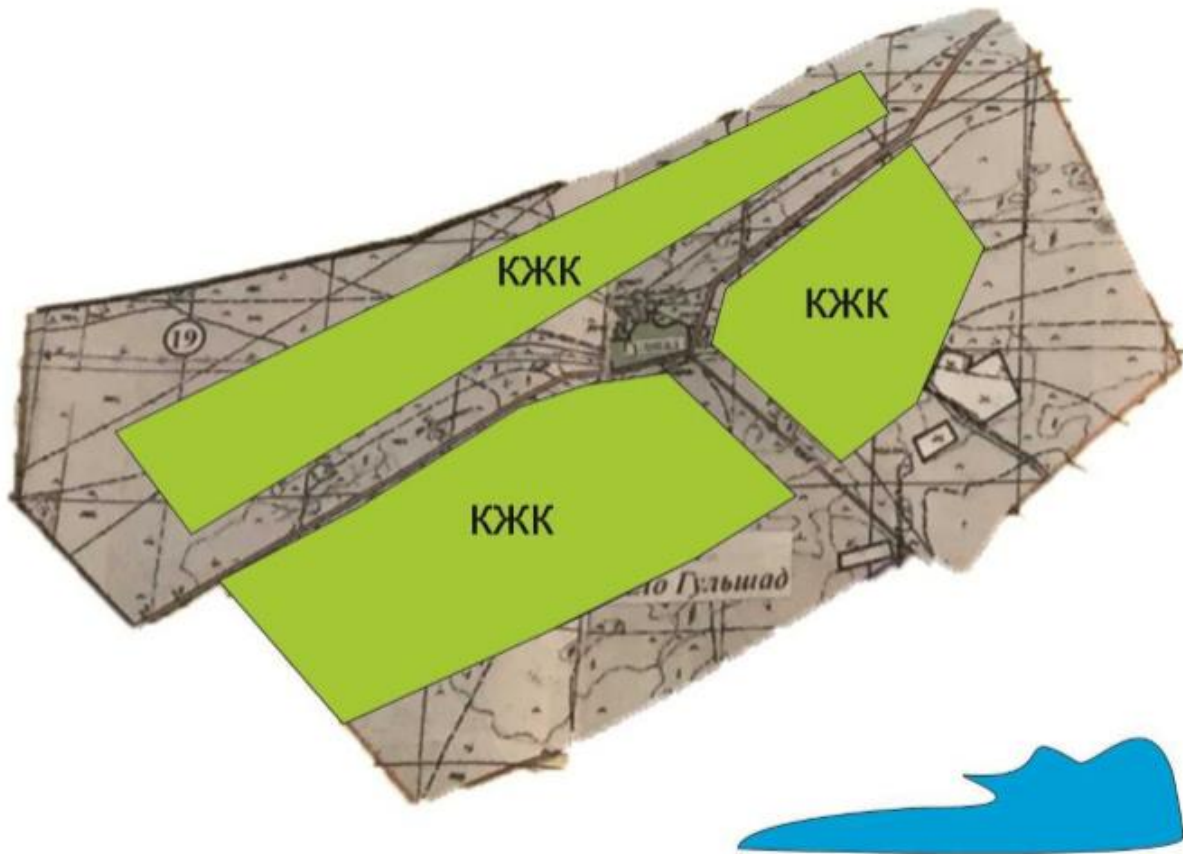
Балқаш қаласы бойынша құқық белгілейтін құжаттар негізінде жер санаттары, жер учаскілерінің меншік иелері және жер пайдаланушылар бөлінісінде әкімшілік-аумақтар бірлік аумағында жайылымдардың орналасу схемасы (картасы)



 - Бос емес жерлер (шаруа қожалығы)

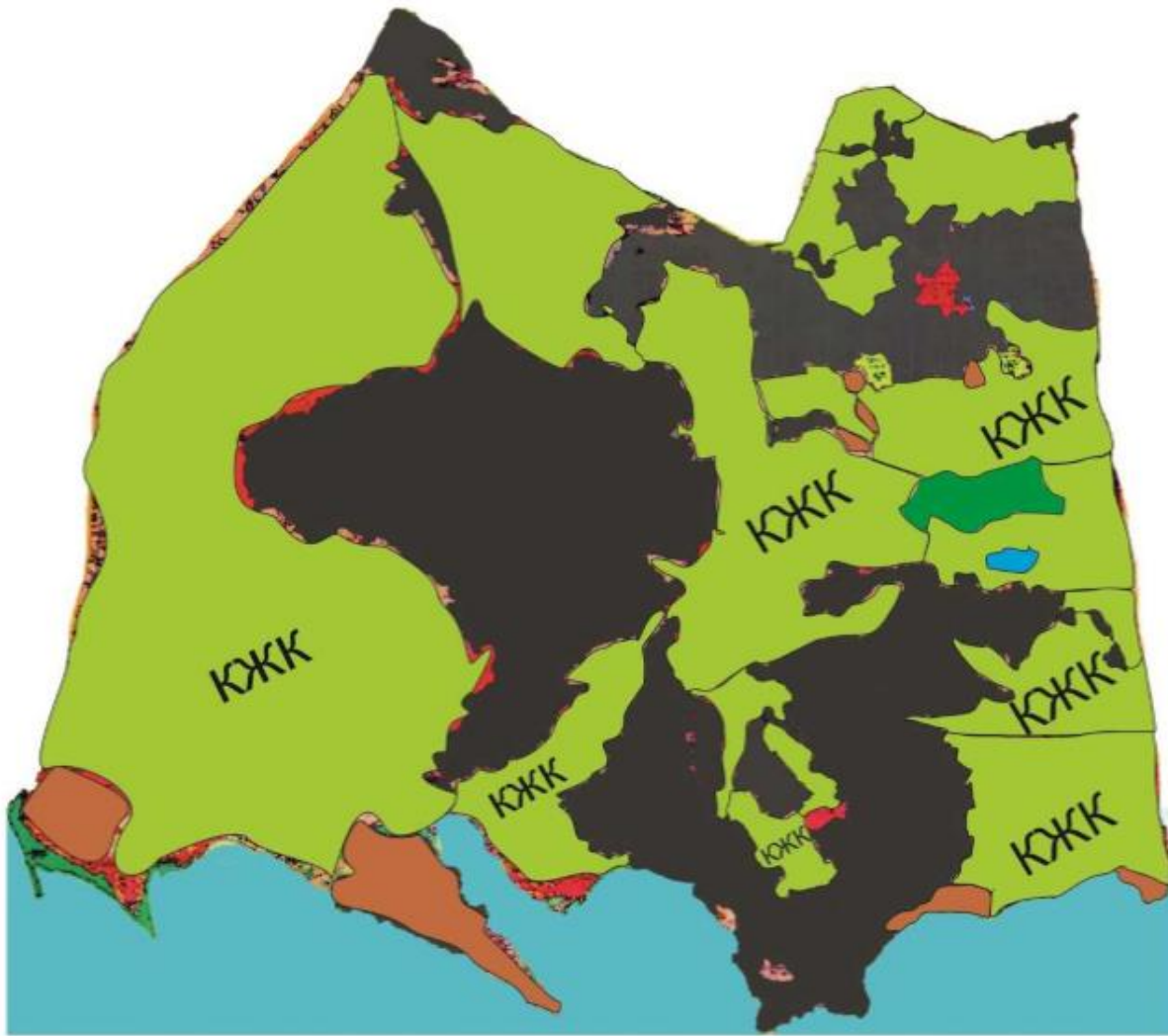
2021 жылға арналған
Балқаш қаласы және Саяқ,
Гүлшат кенттері бойынша
жайылымдарын басқару және
оларды пайдалану жөніндегі
Жоспарға 16 қосымша


Гүлшат кенті бойынша құқық белгілейтін құжаттар негізінде жер санаттары, жер учаскілерінің меншік иелері және жер пайдаланушылар бөлінісінде әкімшілік-аумақтар бірлік аумағында жайылымдардың орналасу схемасы (картасы)



2021 жылға арналған
Балқаш қаласы және Саяқ,
Гүлшат кенттері бойынша
жайылымдарын басқару және
оларды пайдалану жөніндегі
Жоспарға 17 қосымша

Саяқ кенті бойынша құқық белгілейтін құжаттар негізінде жер санаттары, жер учаскілерінің меншік иелері және жер пайдаланушылар бөлінісінде әкімшілік-аумақтар бірлік аумағында жайылымдардың орналасу схемасы (картасы)



 - Бос емес жерлер (шаруа қожалығы)

2021 жылға арналған Балқаш қаласы және Саяқ, Гүлшат кенттері бойынша жайылымдарды басқару және оларды пайдалану жөніндегі Жоспарға 18 қосымша

Балқаш қаласының жайылымы жоқ жеке және (немесе) заңды тұлғалардың ауыл шаруашылығы жануарларының мал басын орналастыру үшін жайылымдарды қайта бөлу және оны берілетін жайылымдарға ауыстыру схемасы

Ескерту. Жоспар 18-қосымшамен толықтырылды - Қарағанды облысы Балқаш қалалық мәслихатының 08.09.2021 № 7/51 (алғашқы ресми жарияланған күнінен кейін күнтізбелік он күн өткен соң қолданысқа енгізіледі) шешімімен.

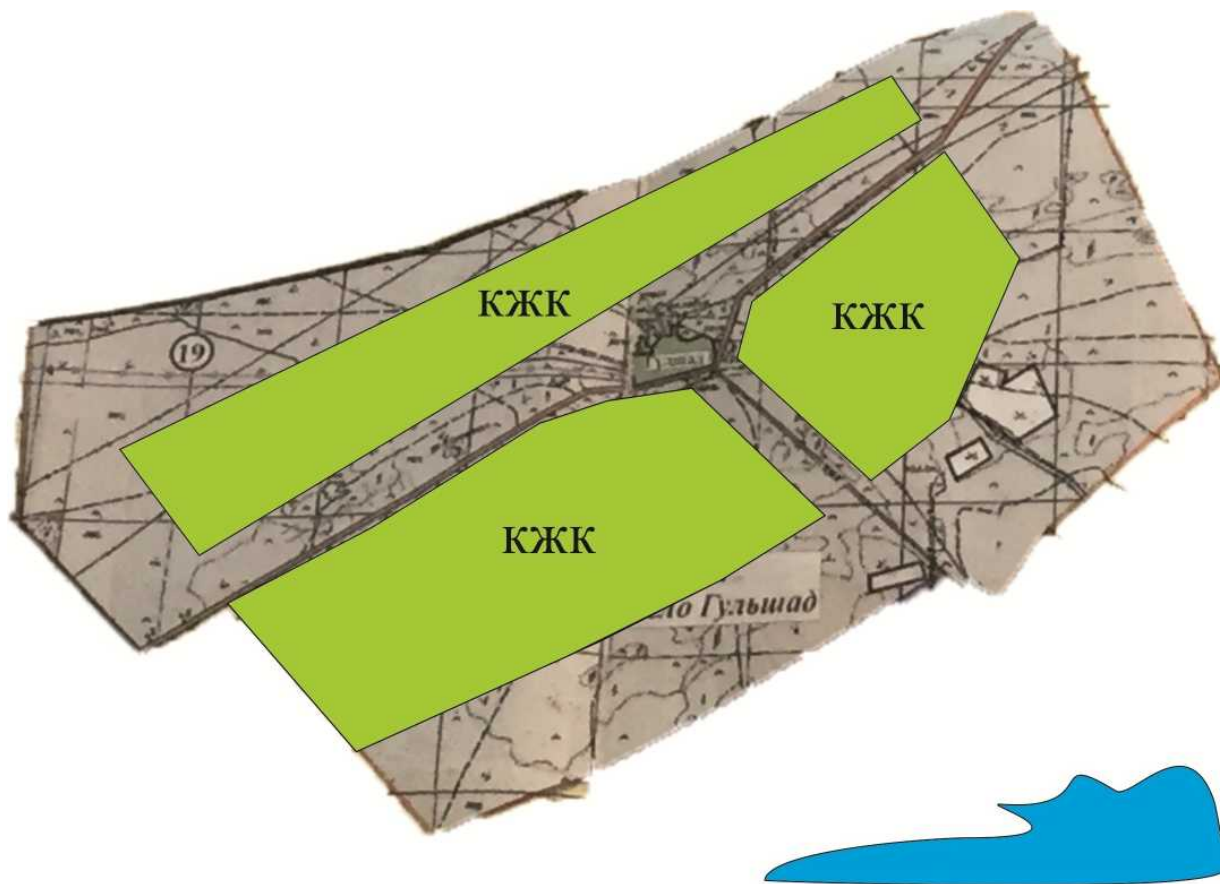


КЖК – көктемгі – жазғы – күзгі
 → Ауыстыру бағыттары

2021 жылға арналған Балқаш қаласы және Саяқ, Гүлшат кенттері бойынша жайылымдарды басқару және оларды пайдалану жөніндегі Жоспарға 19 қосымша

Гүлшат кентінің жайылымы жоқ жеке және (немесе) заңды тұлғалардың ауыл шаруашылығы жануарларының мал басын орналастыру үшін жайылымдарды қайта бөлу және оны берілетін жайылымдарға ауыстыру схемасы

Ескерту. Жоспар 19-қосымшамен толықтырылды - Қарағанды облысы Балқаш қалалық мәслихатының 08.09.2021 № 7/51 (алғашқы ресми жарияланған күнінен кейін күнтізбелік он күн өткен соң қолданысқа енгізіледі) шешімімен.

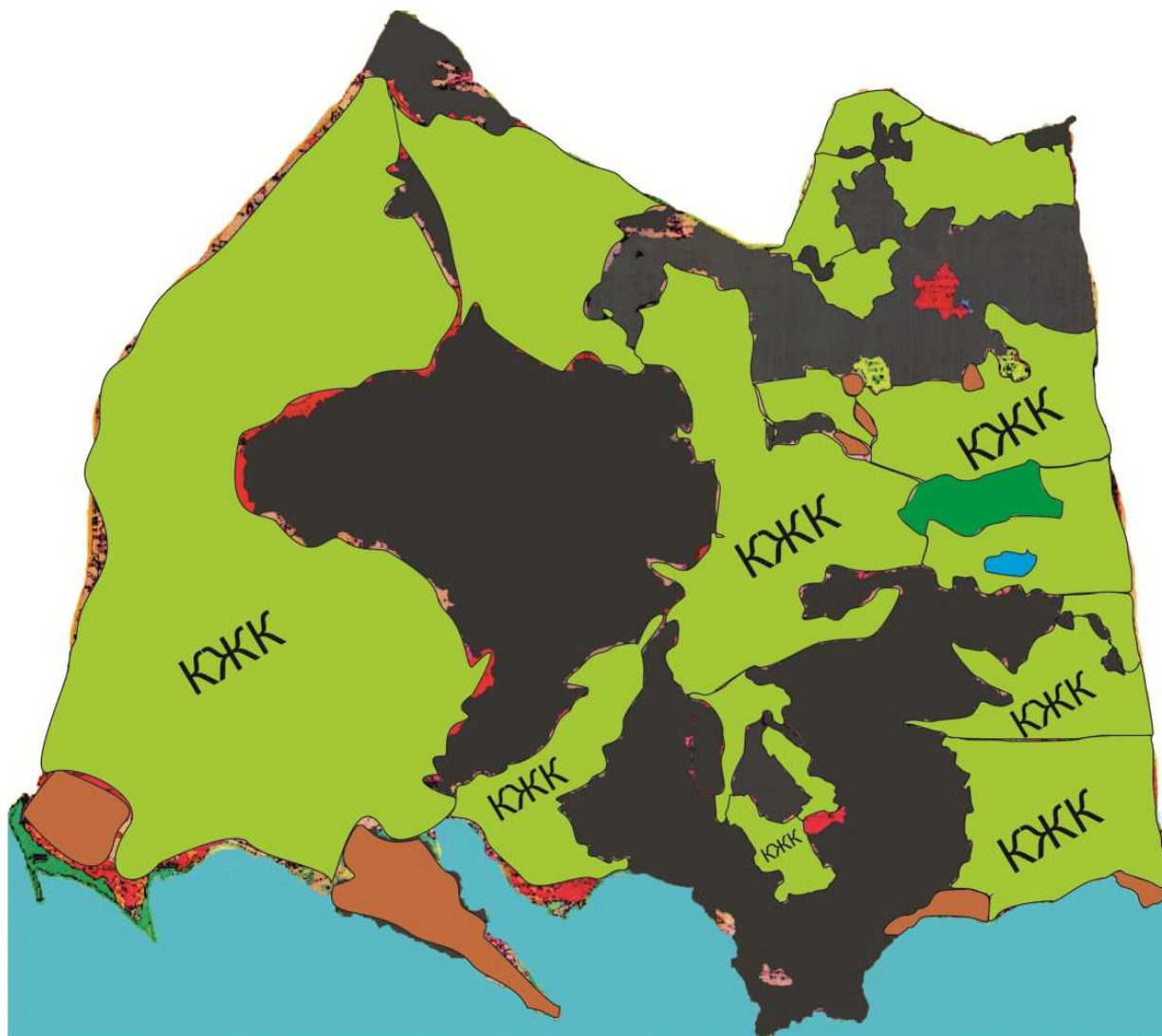


КЖК – көктемгі – жазғы – күзгі
→ Ауыстыру бағыттары

2021 жылға арналған Балқаш қаласы және Саяқ, Гүлшат кенттері бойынша жайылымдарды басқару және оларды пайдалану жөніндегі Жоспарға 20 қосымша

Саяқ кентінің жайылымы жоқ жеке және (немесе) заңды тұлғалардың ауыл шаруашылығы жануарларының мал басын орналастыру үшін жайылымдарды қайта бөлу және оны берілетін жайылымдарға ауыстыру схемасы

Ескерту. Жоспар 20-қосымшамен толықтырылды - Қарағанды облысы Балқаш қалалық мәслихатының 08.09.2021 № 7/51 (алғашқы ресми жарияланған күнінен кейін күнтізбелік он күн өткен соң қолданысқа енгізіледі) шешімімен.



КЖК – көктемгі – жазғы – күзгі
→ Ауыстыру бағыттары

2021 жылға арналған Балқаш қаласы және Саяқ, Гүлшат кенттері бойынша жайылымдарды басқару және оларды пайдалану жөніндегі Жоспарға 21 қосымша

Балқаш қаласының аумағында орналасқан жайылымдармен қамтамасыз етілмеген жеке және (немесе) заңды тұлғалардың ауыл шаруашылығы жануарларының мал басын шалғайдағы жайылымдарға орналастыру схемасы

Ескерту. Жоспар 21-қосымшамен толықтырылды - Қарағанды облысы Балқаш қалалық мәслихатының 08.09.2021 № 7/51 (алғашқы ресми жарияланған күнінен кейін күнтізбелік он күн өткен соң қолданысқа енгізіледі) шешімімен.

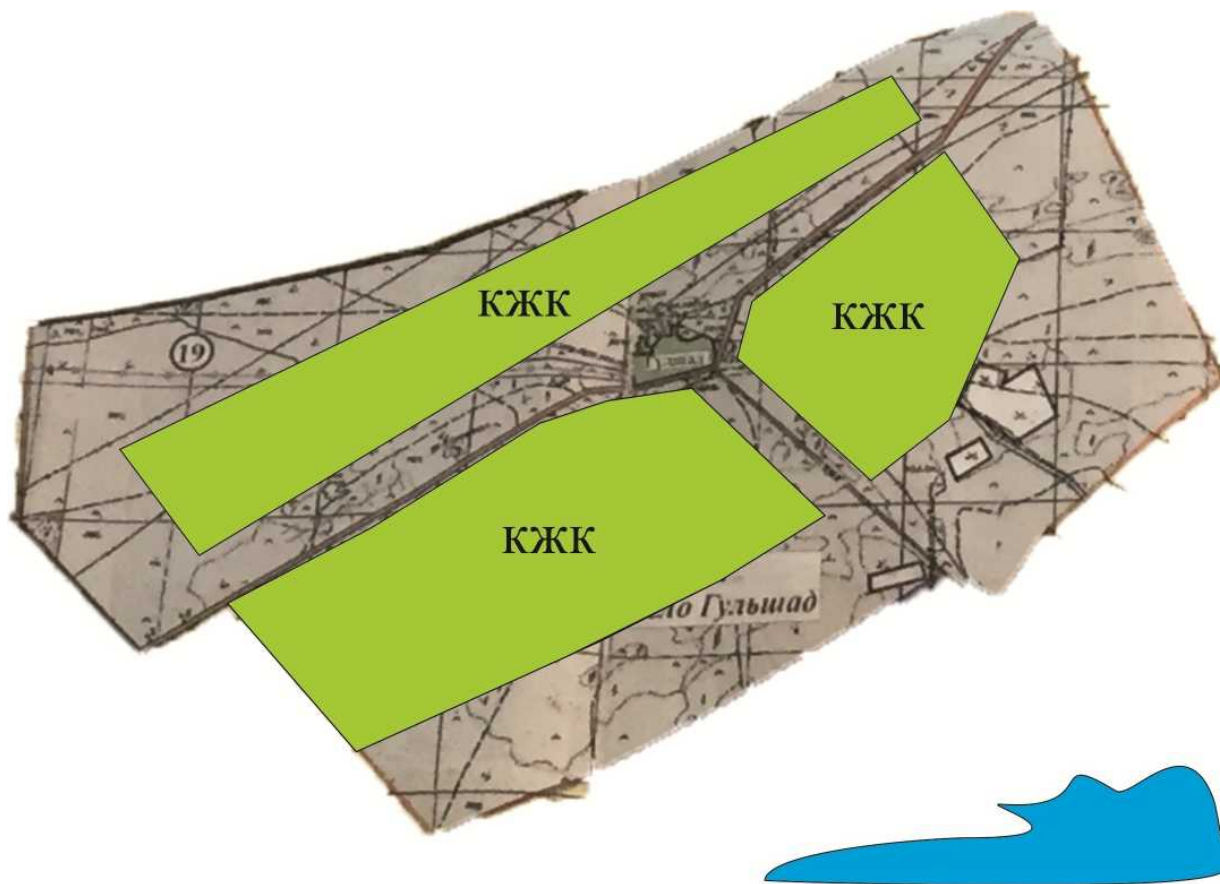


КЖК – көктемгі – жазғы – күзгі
 → Ауыстыру бағыттары

2021 жылға арналған Балқаш қаласы және Саяқ, Гүлшат кенттері бойынша жайылымдарды басқару және оларды пайдалану жөніндегі Жоспарға 22 қосымша

Гүлшат кентінің аумағында орналасқан жайылымдармен қамтамасыз етілмеген жеке және (немесе) заңды тұлғалардың ауыл шаруашылығы жануарларының мал басын шалғайдағы жайылымдарға орналастыру схемасы

Ескерту. Жоспар 22-қосымшамен толықтырылды - Қарағанды облысы Балқаш қалалық мәслихатының 08.09.2021 № 7/51 (алғашқы ресми жарияланған күнінен кейін күнтізбелік он күн өткен соң қолданысқа енгізіледі) шешімімен.

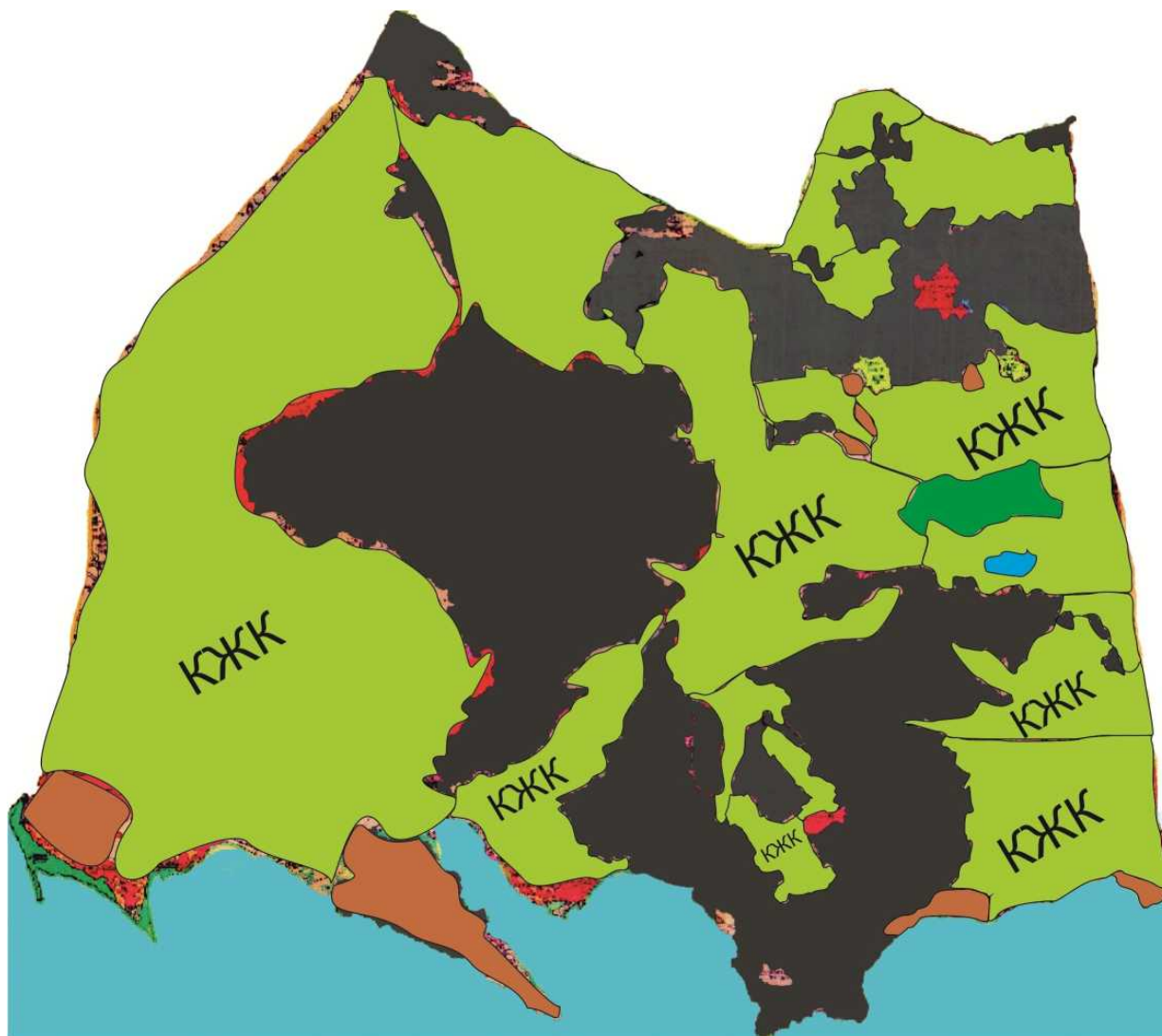


КЖК – көктемгі – жазғы – күзгі
→ Ауыстыру бағыттары

2021 жылға арналған Балқаш қаласы және Саяқ, Гүлшат кенттері бойынша жайылымдарды басқару және оларды пайдалану жөніндегі Жоспарға 23 қосымша

Саяқ кентінің аумағында орналасқан жайылымдармен қамтамасыз етілмеген жеке және (немесе) заңды тұлғалардың ауыл шаруашылығы жануарларының мал басын шалғайдағы жайылымдарға орналастыру схемасы

Ескерту. Жоспар 23-қосымшамен толықтырылды - Қарағанды облысы Балқаш қалалық мәслихатының 08.09.2021 № 7/51 (алғашқы ресми жарияланған күнінен кейін күнтізбелік он күн өткен соң қолданысқа енгізіледі) шешімімен.



КЖК – көктемгі – жазғы – күзгі
→ Ауыстыру бағыттары

© 2012. Қазақстан Республикасы Әділет министрлігінің «Қазақстан Республикасының Заңнама және құқықтық ақпарат институты» ШЖҚ РМК