

Қаражал қаласы бойынша жайылымдарды басқару және оларды пайдалану жөніндегі 2021 жылға арналған жоспарын бекіту туралы

Мерзімі біткен

Қарағанды облысы Қаражал қалалық мәслихатының 2021 жылғы 31 наурыздағы № 18 шешімі. Қарағанды облысының Әділет департаментінде 2021 жылғы 13 сәуірде № 6304 болып тіркелді. Мерзімі өткендіктен қолданыс тоқтатылды

Қазақстан Республикасының 2001 жылғы 23 қаңтардағы "Қазақстан Республикасындағы жергілікті мемлекеттік басқару және өзін-өзі басқару туралы", 2017 жылғы 20 ақпандағы "Жайылымдар туралы" Заңдарына сәйкес Қаражал қалалық мәслихаты ШЕШІМ ЕТТІ:

1. Қаражал қаласы бойынша жайылымдарды басқару және оларды пайдалану жөніндегі 2021 жылға арналған жоспары қосымшаға сәйкес бекітілсін.

2. Осы шешім алғаш рет ресми жарияланған күнінен бастап он күнтізбелік күн өткен соң қолданысқа енгізіледі.

II сессияның төрағасы

Қалалық мәслихаттың хатшысы

А. Ким

З. Оспанова

Қаражал қалалық
мәслихатының
2021 жылғы 31
наурыздағы
№ 18
шешіміне қосымша

Қаражал қаласы бойынша жайылымдарды басқару және оларды пайдалану жөніндегі 2021 жылға арналған жоспар

Қаражал қаласы бойынша жайылымдарды басқару және оларды пайдалану жөніндегі 2021 жылға арналған жоспар (бұдан әрі - Жоспар) Қазақстан Республикасының 2017 жылдың 20 ақпандағы "Жайылымдар туралы" Заңына сәйкес әзірленді. Осы жоспар жайылымдарды ұтымды пайдалануды, мал азығына деген қажеттілікті тұрақты қамтамасыз етуді және жайылымдардың тозу процестерін болдырмауды қамтамасыз етеді.

Жоспар құрамында:

1) құқық белгілейтін құжаттар негізінде жер санаттары, жер учаскелерінің меншік иелері және жер пайдаланушылар бөлінісінде Қаражал қаласы аумағында жайылымдардың орналасу схемасын (1-қосымша);

2) құқық белгілейтін құжаттар негізінде жер санаттары, жер учаскелерінің меншік иелері және жер пайдаланушылар бөлінісінде Жәйрем кенті аумағында жайылымдардың орналасу схемасын (2-қосымша);

3) Қаражал қаласы жайылым айналымдарының қолайлы схемасын (3-қосымша);

4) Жәйрем кенті жайылым айналымдарының қолайлы схемасын (4-қосымша);

5) Қаражал қаласы жайылымдарының, оның ішінде маусымдық жайылымдардың сыртқы және ішкі шекаралары мен алаңдары, жайылымдық инфрақұрылым объектілері көрсетілген картасын (5-қосымша);

6) Жәйрем кенті жайылымдардың, оның ішінде маусымдық жайылымдардың сыртқы және ішкі шекаралары мен алаңдары, жайылымдық инфрақұрылым объектілері көрсетілген картасын (6-қосымша);

7) Қаражал қаласы жайылым пайдаланушыларының су тұтыну нормасына сәйкес су көздеріне (көлдерге, өзендерге, тоғандарға, апандарға, суару немесе суландыру каналдарына, құбырлы немесе шахталы құдықтарға) қол жеткізу схемасын (7-қосымша);

8) Жәйрем кенті жайылым пайдаланушыларының су тұтыну нормасына сәйкес су көздеріне (көлдерге, өзендерге, тоғандарға, апандарға, суару немесе суландыру каналдарына, құбырлы немесе шахталы құдықтарға) қол жеткізу схемасын (8-қосымша);

9) Қаражал қаласының жайылымы жоқ жеке және (немесе) заңды тұлғалардың ауыл шаруашылығы жануарларының мал басын орналастыру үшін жайылымдарды қайта бөлу және оны берілетін жайылымдарға ауыстыру схемасын (9-қосымша);

10) Жәйрем кентінің жайылымы жоқ жеке және (немесе) заңды тұлғалардың ауыл шаруашылығы жануарларының мал басын орналастыру үшін жайылымдарды қайта бөлу және оны берілетін жайылымдарға ауыстыру схемасын (10-қосымша);

11) Қаражал қаласының жайылымдармен қамтамасыз етілмеген жеке және (немесе) заңды тұлғаларының ауыл шаруашылығы жануарларының мал басын шалғайдағы жайылымдарға орналастыру схемасын (11-қосымша);

12) Жәйрем кентінің жайылымдармен қамтамасыз етілмеген жеке және (немесе) заңды тұлғаларының ауыл шаруашылығы жануарларының мал басын шалғайдағы жайылымдарға орналастыру схемасын (12-қосымша);

13) Қаражал қаласының жер қорының көлемі туралы мәліметтерді (13-қосымша);

14) аймақтағы жайылымдарды пайдалану жағдайын (14-қосымша);

15) аймақтағы ветеринарлық-санитарлық объектілер туралы мәліметтерді (15-қосымша);

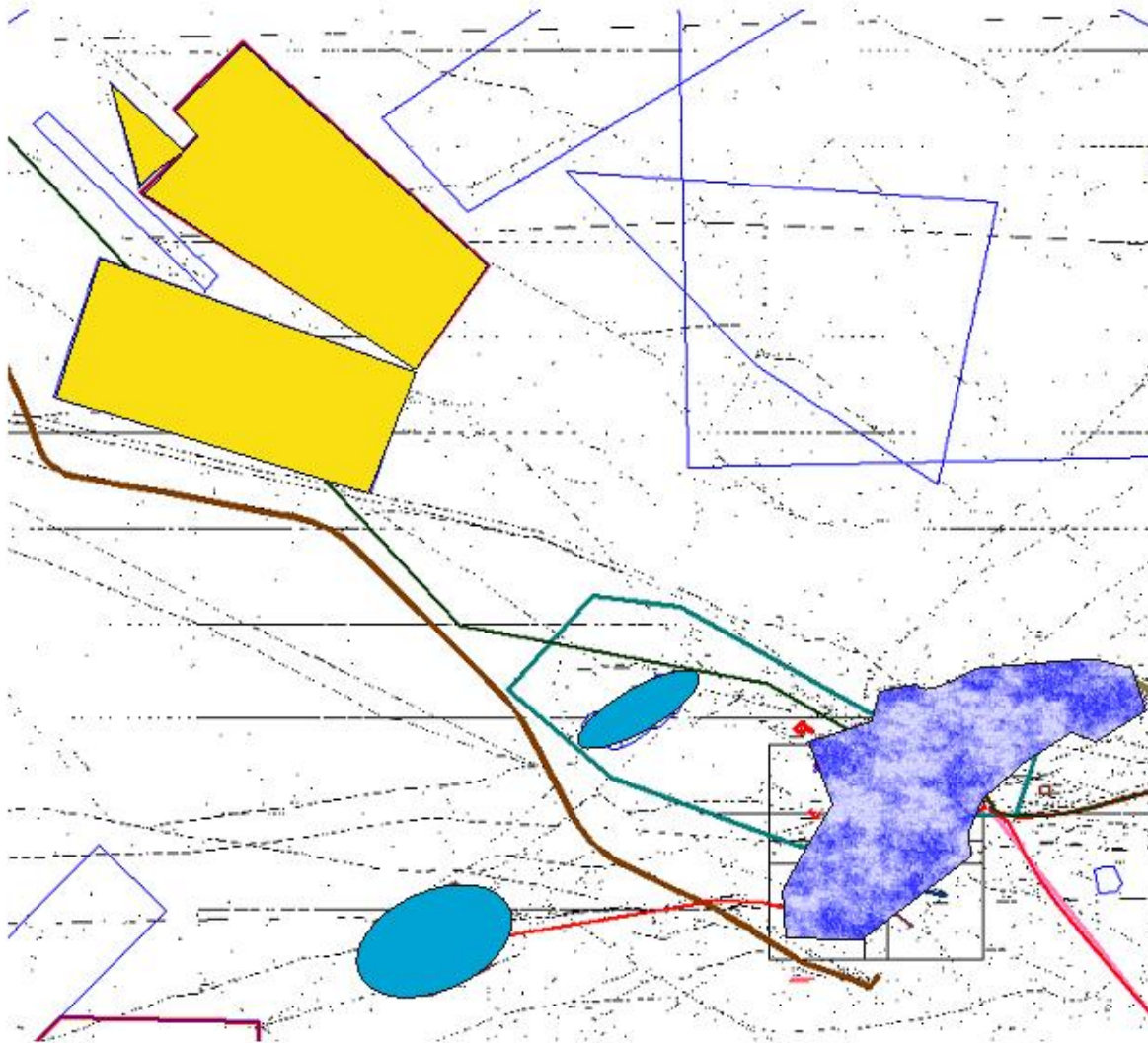
16) Қаражал қаласы, Жәйрем, Шалғия кенттері тұрғындарының мал жайылымдарымен қамтамасыз етілуін (16-қосымша);

17) ауыл шаруашылығы жануарларының түрлері бойынша қалыптастырылған үйірлердің, отарлардың, табындардың саны туралы деректерді (17-қосымша);

18) ауыл шаруашылығы жануарларын жаюдың және айдаудың маусымдық маршруттарын белгілейтін жайылымдарды пайдалану жөніндегі күнтізбелік графикті (18-қосымша) қамтиды.


Қаражал қаласы бойынша 2021 жылға
арналған жайылымдарды басқару және
оларды пайдалану жөніндегі
Жоспарына
1 қосымша

Құқық белгілейтін құжаттар негізінде жер санаттары, жер учаскелерінің меншік иелері және жер пайдаланушылар бөлінісінде Қаражал қаласы аумағында жайылымдардың орналасу схемасы



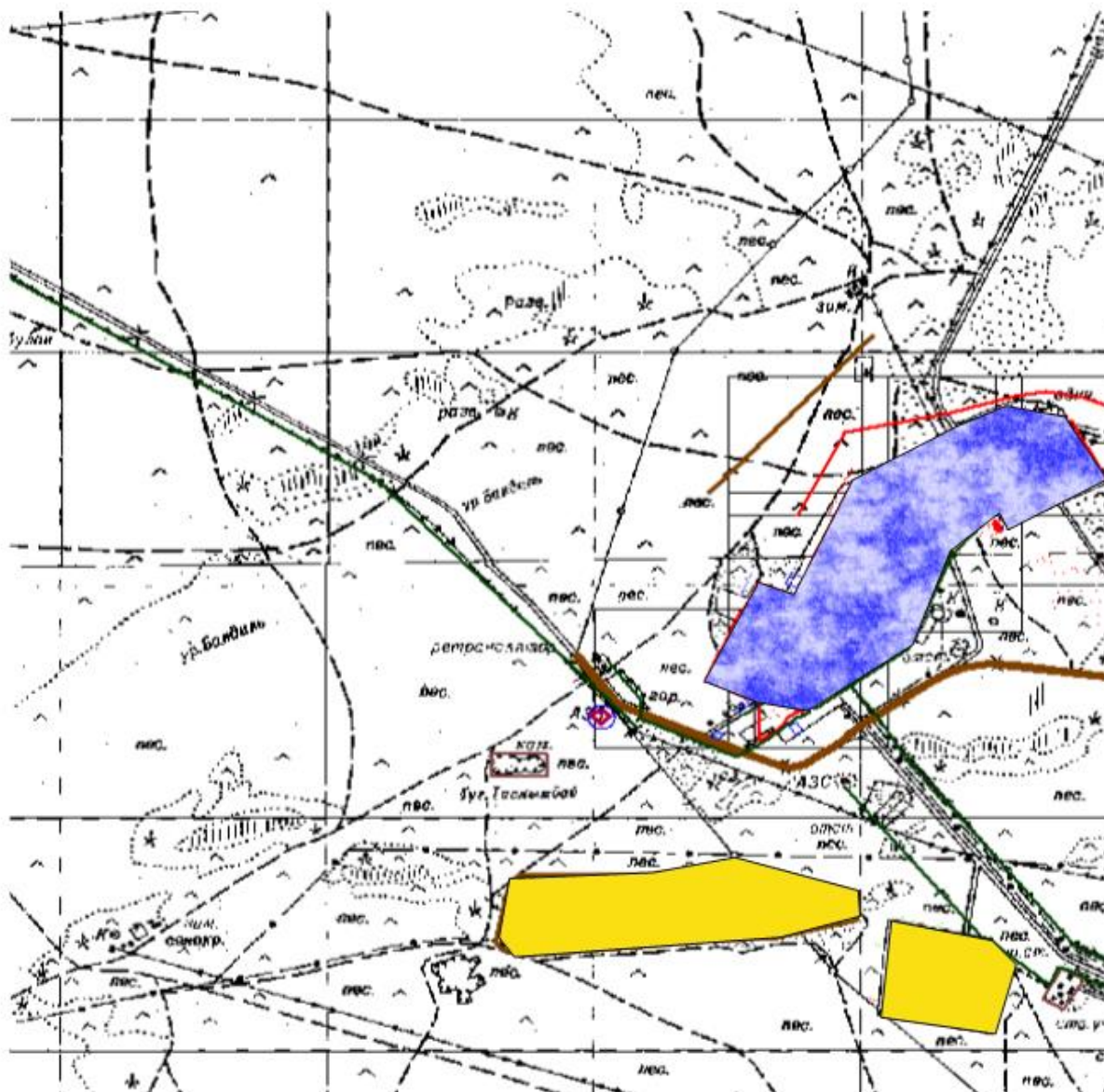
Шартты белгілер:

 жер учаскелерінің меншік иелері

 қала аумағы

Қаражал қаласы бойынша 2021 жылға
арналған жайылымдарды басқару және
оларды пайдалану жөніндегі
Жоспарына
2 қосымша

Құқық белгілейтін құжаттар негізінде жер санаттары, жер учаскелерінің меншік иелері және жер пайдаланушылар бөлінісінде Жәйрем кенті аумағында жайылымдардың орналасу схемасы



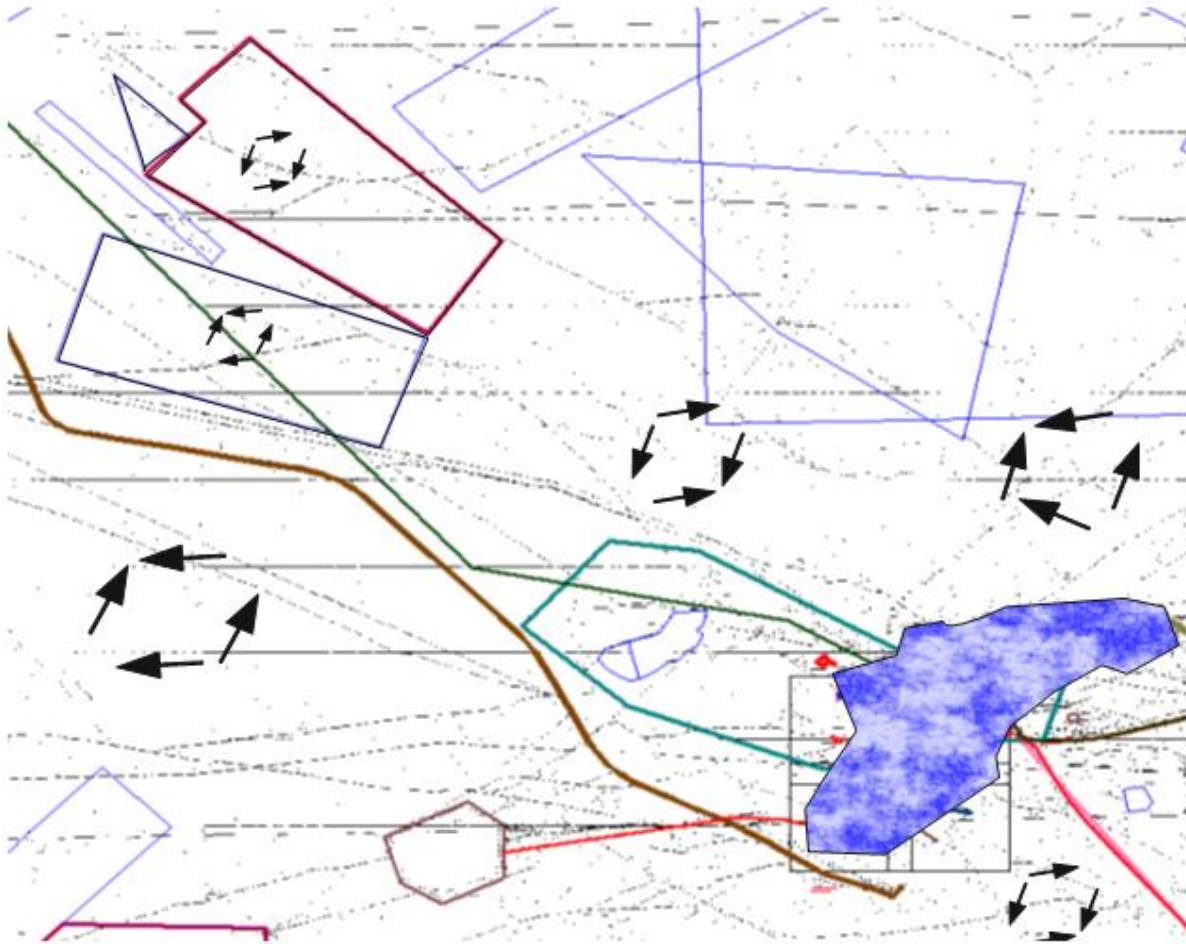
Шартты белгілер:

жер учаскелерінің меншік иелері

кент аумағы

Қаражал қаласы бойынша 2021 жылға арналған жайылымдарды басқару және оларды пайдалану жөніндегі Жоспарына 3 қосымша

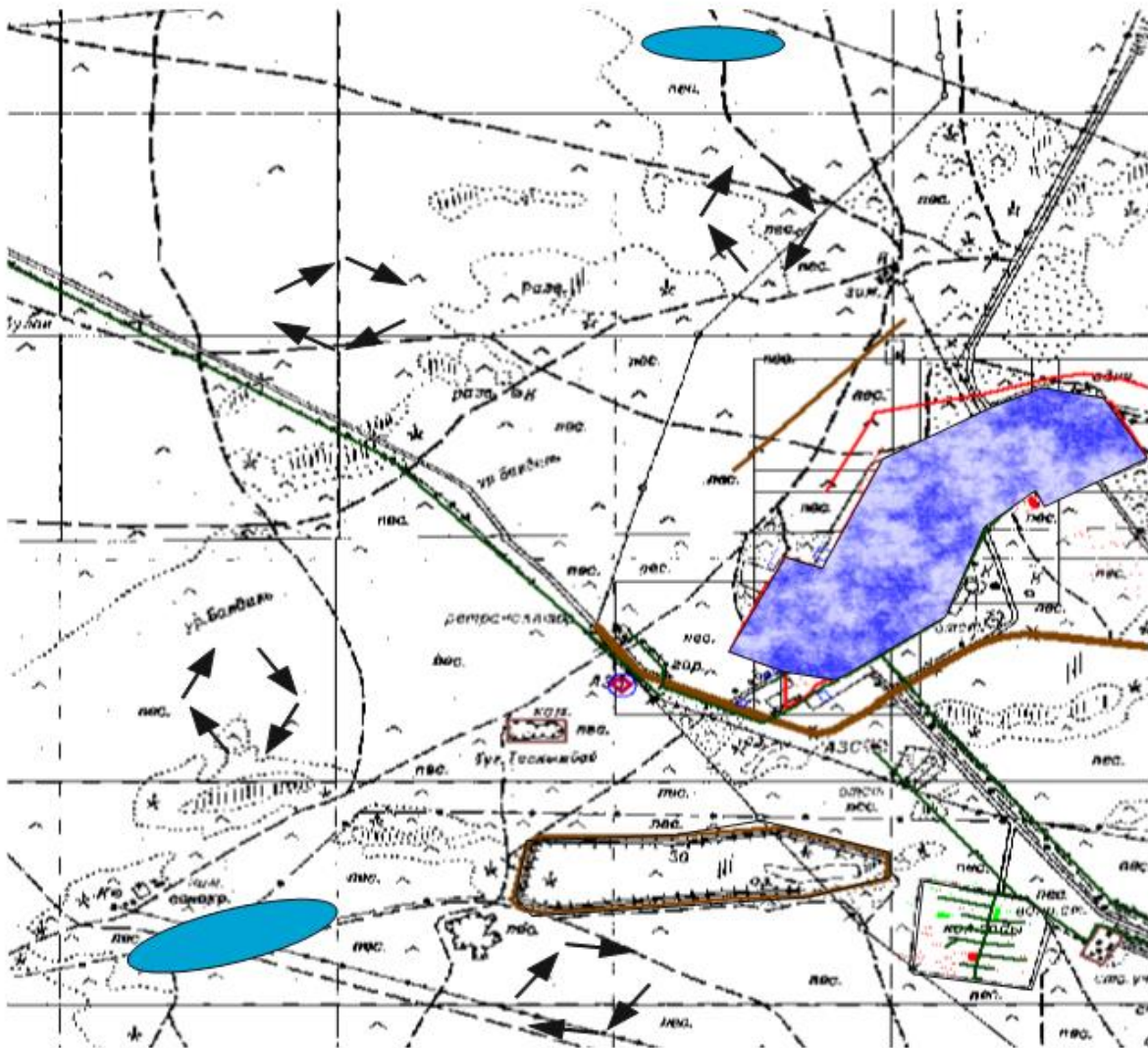
Қаражал қаласы жайылым айналымдарының қолайлы схемасы



Шартты белгілер:
 → Жайылымдарға баратын бағыттар

Қаражал қаласы бойынша 2021 жылға
 арналған жайылымдарды басқару және
 оларды пайдалану жөніндегі
 Жоспарына
 4 қосымша

Жәйрем кенті жайылым айналымдарының қолайлы схемасы

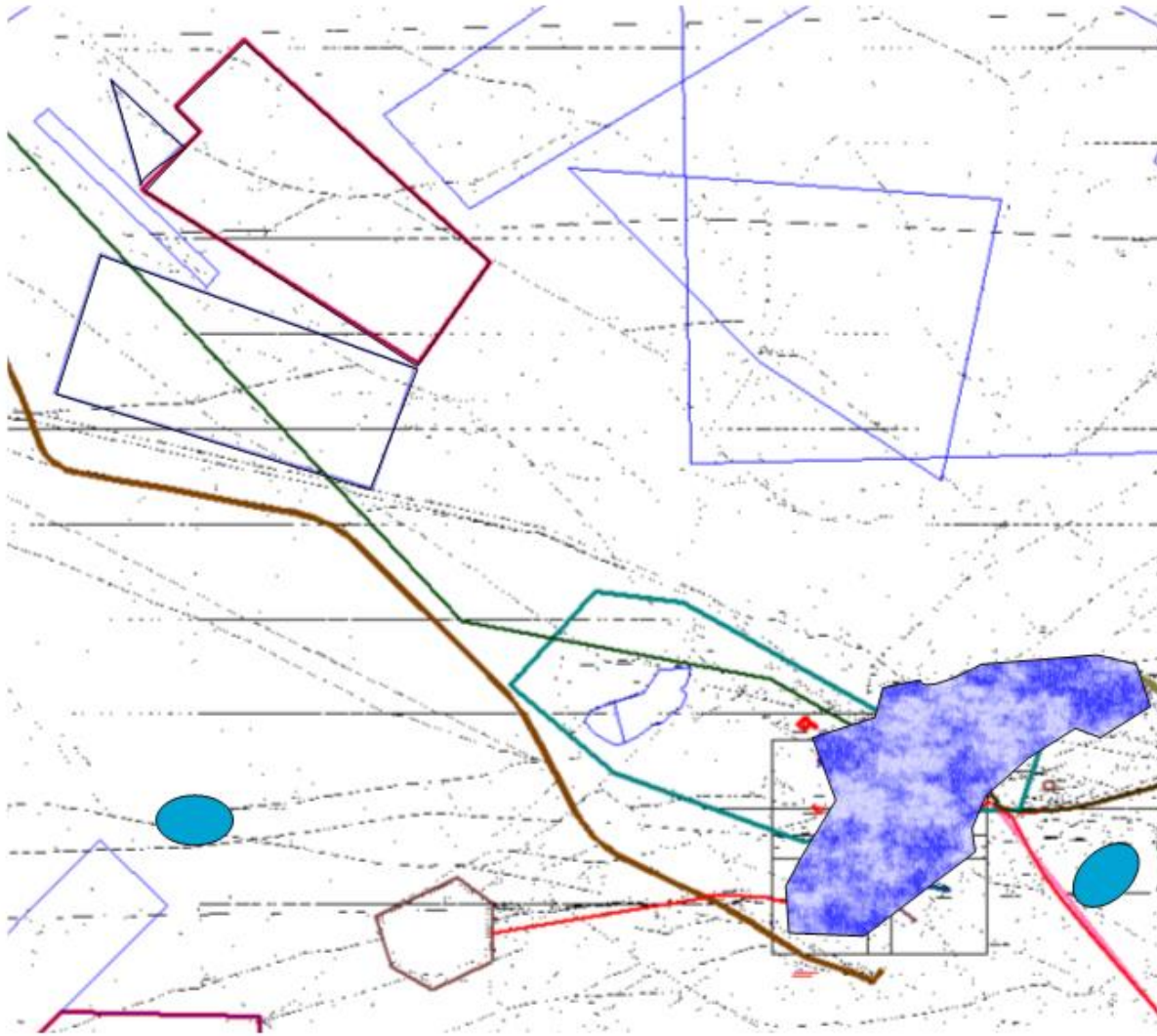


Шартты белгілер:


→ Жайылымдарға баратын бағыттар

Қаражал қаласы бойынша 2021 жылға
арналған жайылымдарды басқару және
оларды пайдалану жөніндегі
Жоспарына
5 қосымша

Қаражал қаласы жайылымдарының, оның ішінде маусымдық жайылымдардың сыртқы және ішкі шекаралары мен алаңдары, жайылымдық инфрақұрылым объектілері көрсетілген картасы

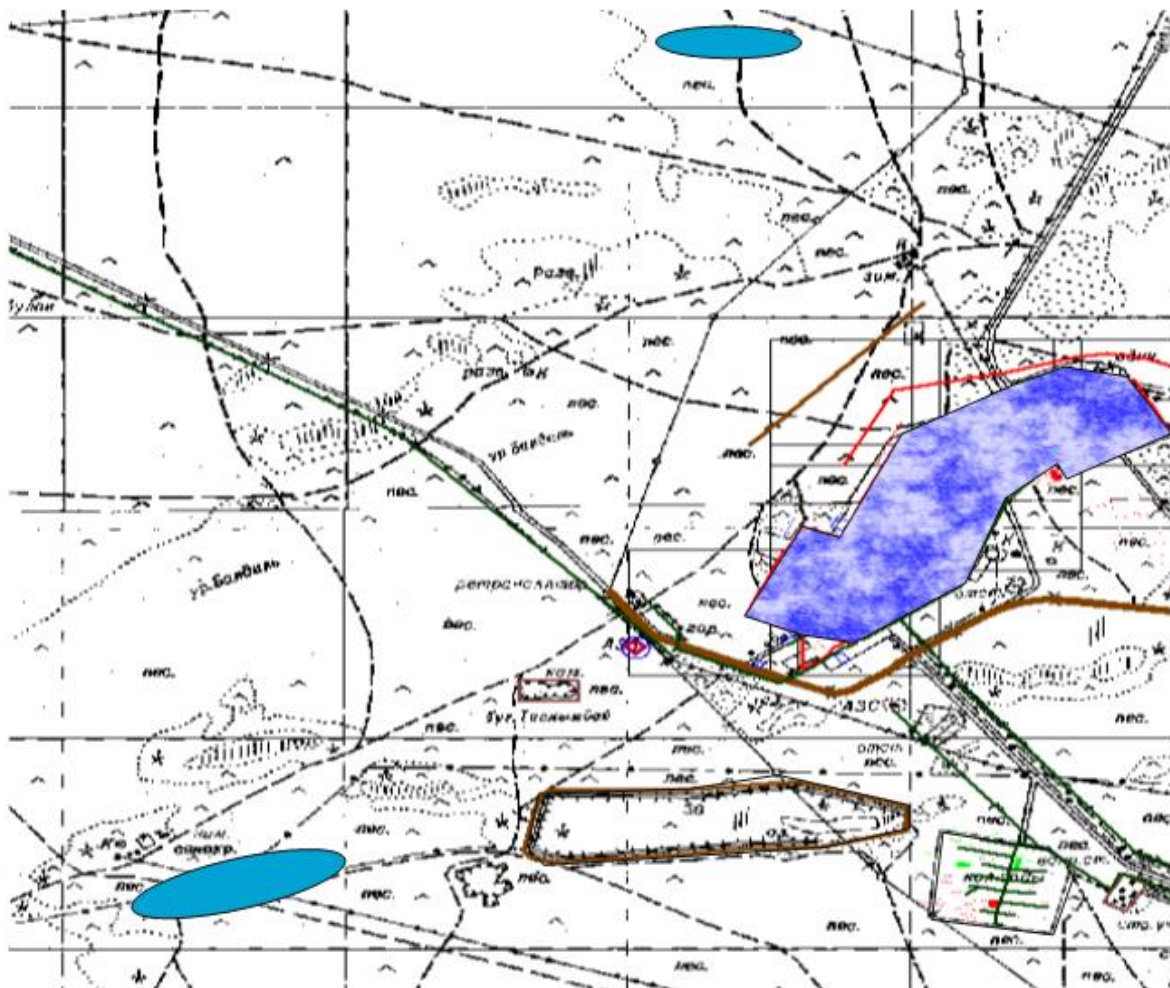


Шартты белгілер:


 - су ұңғымалары

Қаражал қаласы бойынша 2021 жылға
арналған жайылымдарды басқару және
оларды пайдалану жөніндегі
Жоспарына
6 қосымша

Жәйрем кенті жайылымдардың, оның ішінде маусымдық жайылымдардың сыртқы және ішкі шекаралары мен алаңдары, жайылымдық инфрақұрылым объектілері көрсетілген картасы

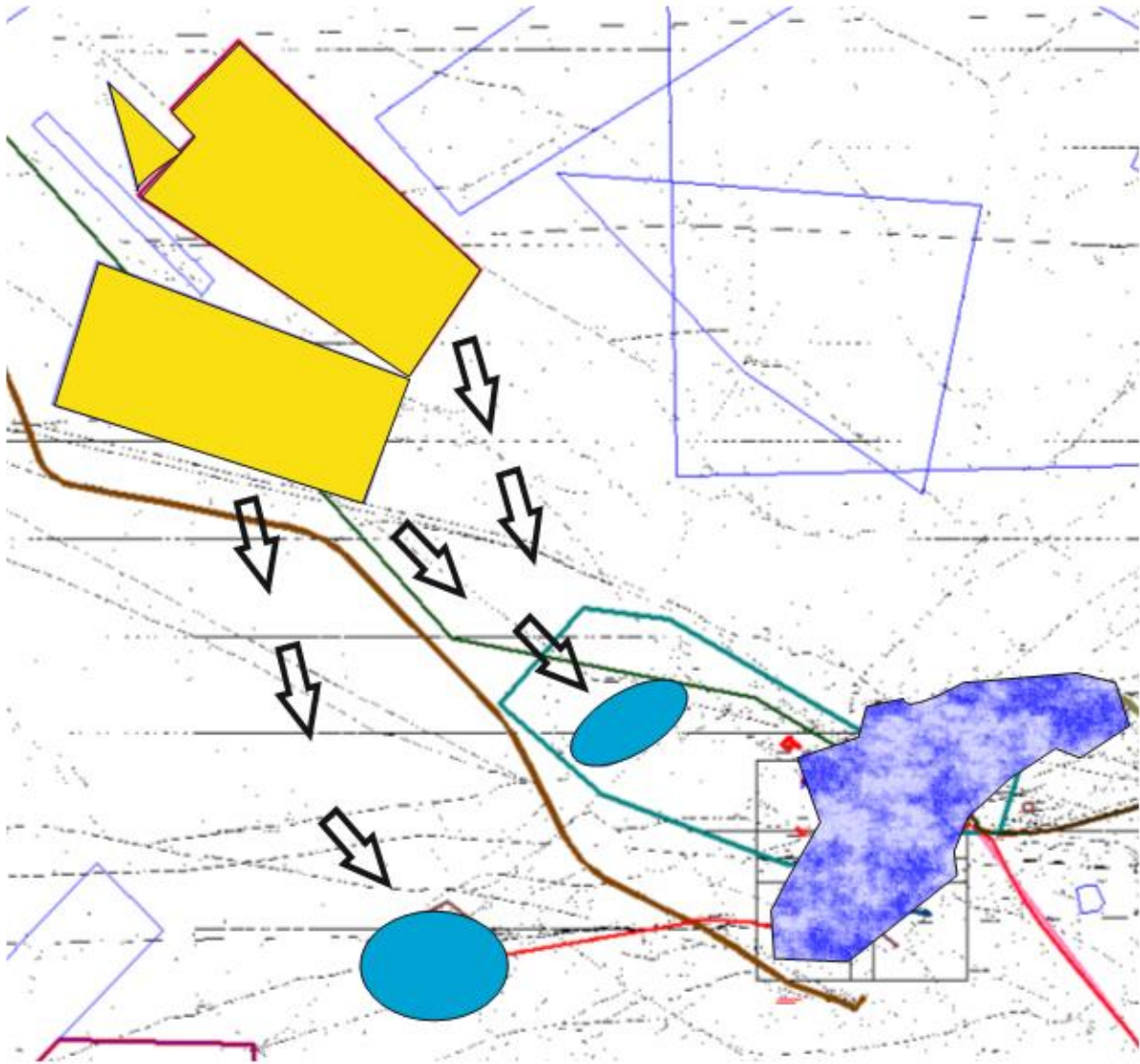




Шартты белгілер:

 - су ұңғымалары

Қаражал қаласы бойынша 2021 жылға
арналған жайылымдарды басқару және
оларды пайдалану жөніндегі
Жоспарына
7 қосымша

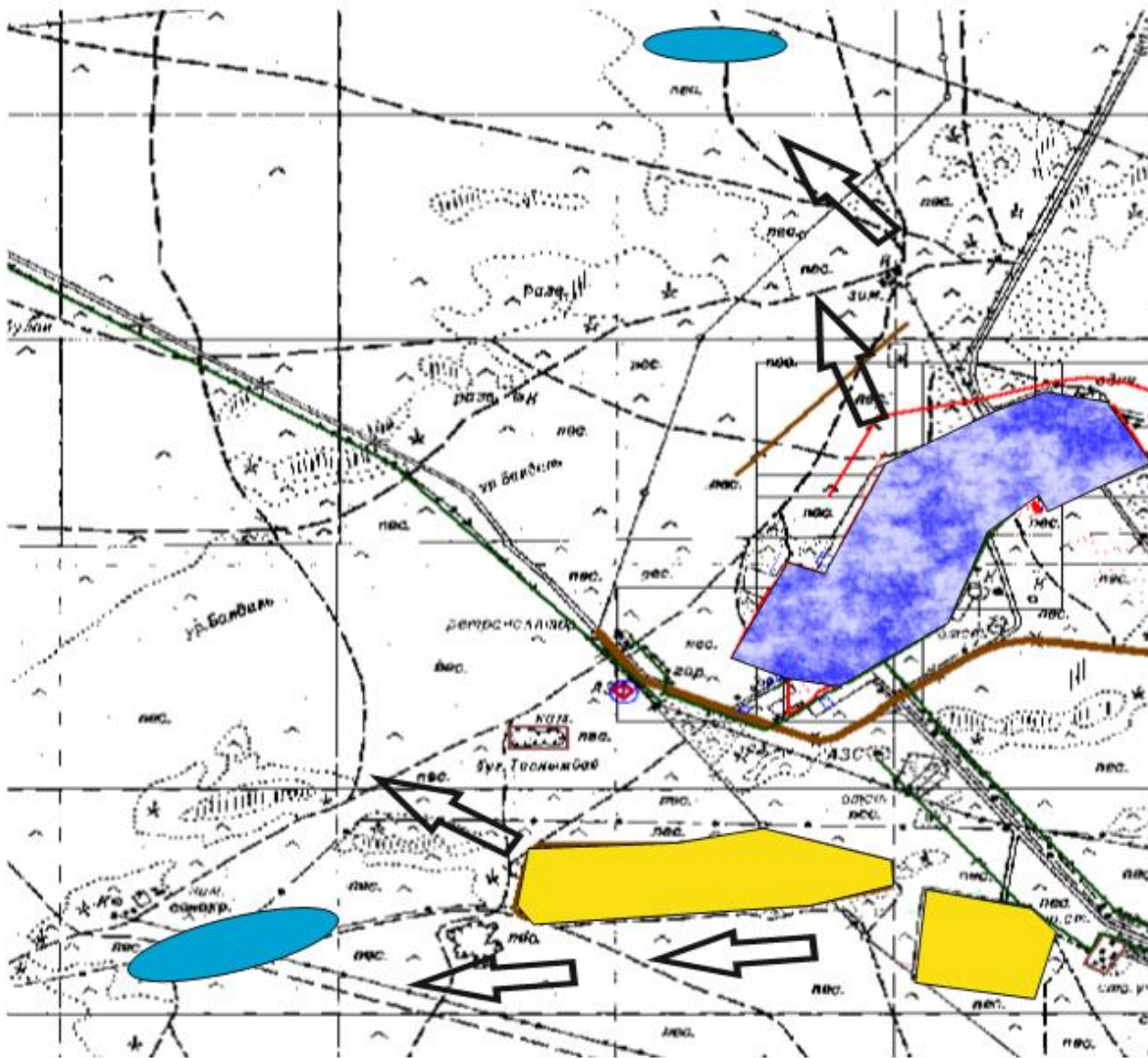
Қаражал қаласы жайылым пайдаланушыларының су тұтыну нормасына сәйкес су көздеріне (көлдерге, өзендерге, тоғандарға, апандарға, суару немесе суландыру каналдарына, құбырлы немесе шахталы құдықтарға) қол жеткізу схемасы





Шартты белгілер:
 су көздері
 су көздеріне бағыт

Қаражал қаласы бойынша 2021 жылға
арналған жайылымдарды басқару және
оларды пайдалану жөніндегі
Жоспарына
8 қосымша

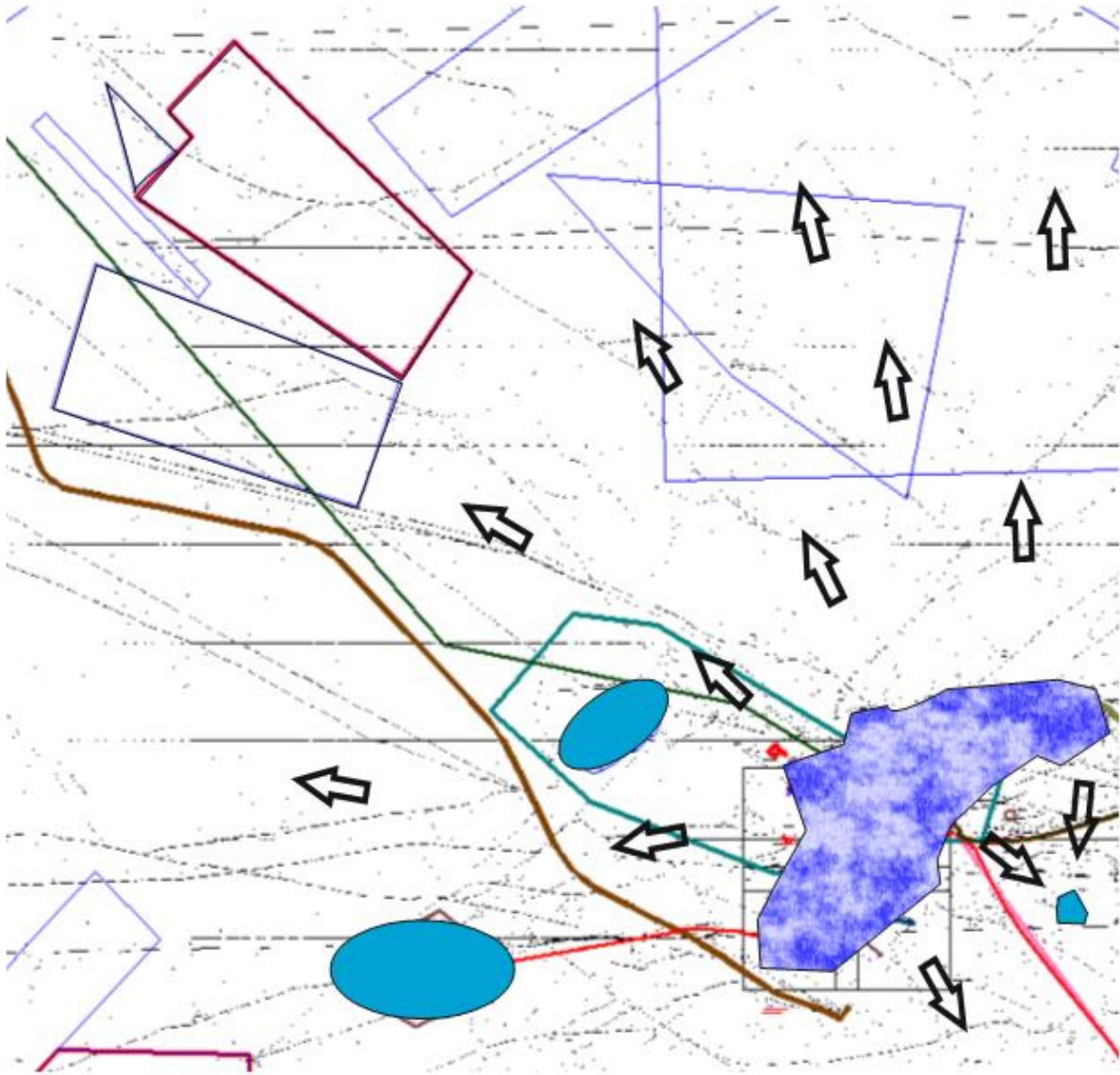
Жәйрем кенті жайылым пайдаланушыларының су тұтыну нормасына сәйкес су көздеріне (көлдерге, өзендерге, тоғандарға, апандарға, суару немесе суландыру каналдарына, құбырлы немесе шахталы құдықтарға) қол жеткізу схемасы



Шартты белгілер:
 су көздері
 су көздеріне бағыт

Қаражал қаласы бойынша 2021 жылға арналған жайылымдарды басқару және оларды пайдалану жөніндегі Жоспарына 9 қосымша

Қаражал қаласының жайылымы жоқ жеке және (немесе) заңды тұлғалардың ауыл шаруашылығы жануарларының мал басын орналастыру үшін жайылымдарды қайта бөлу және оны берілетін жайылымдарға ауыстыру схемасы

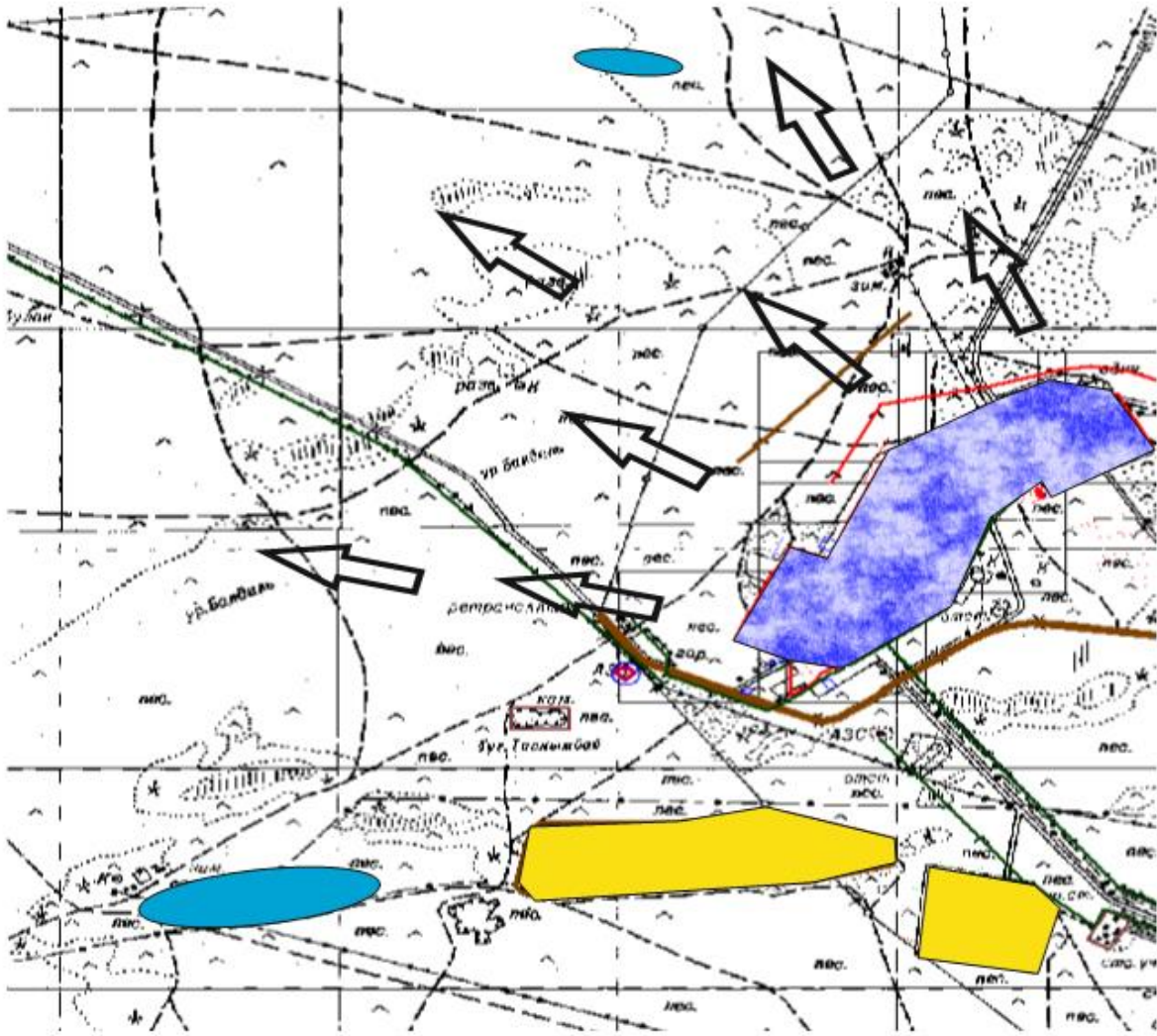


Шартты белгілер:

➡ жайылымдарға ауыстыру бағыттары

Қаражал қаласы бойынша 2021 жылға арналған жайылымдарды басқару және оларды пайдалану жөніндегі Жоспарына
10 қосымша

Жәйрем кентінің жайылымы жоқ жеке және (немесе) заңды тұлғалардың ауыл паруашылығы жануарларының мал басын орналастыру үшін жайылымдарды қайта бөлу және оны берілетін жайылымдарға ауыстыру схемасы

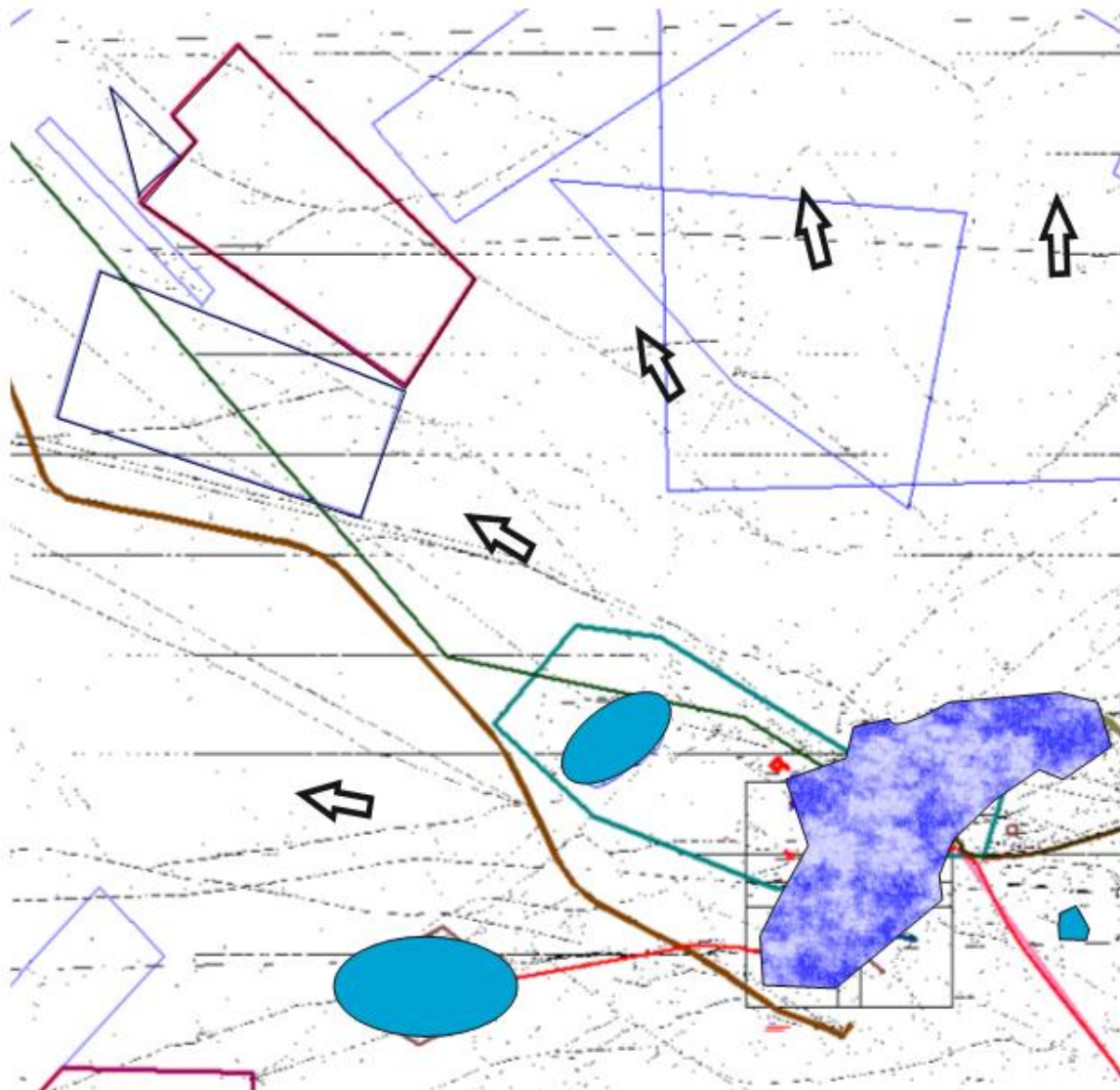


Шартты белгілер:

➡ жайылымдарға ауыстыру бағыттары

Қаражал қаласы бойынша 2021 жылға
арналған жайылымдарды басқару және
оларды пайдалану жөніндегі
Жоспарына
11 қосымша

Қаражал қаласының жайылымдармен қамтамасыз етілмеген жеке және (немесе) заңды тұлғаларының ауыл шаруашылығы жануарларының мал басын шалғайдағы жайылымдарға орналастыру схемасы

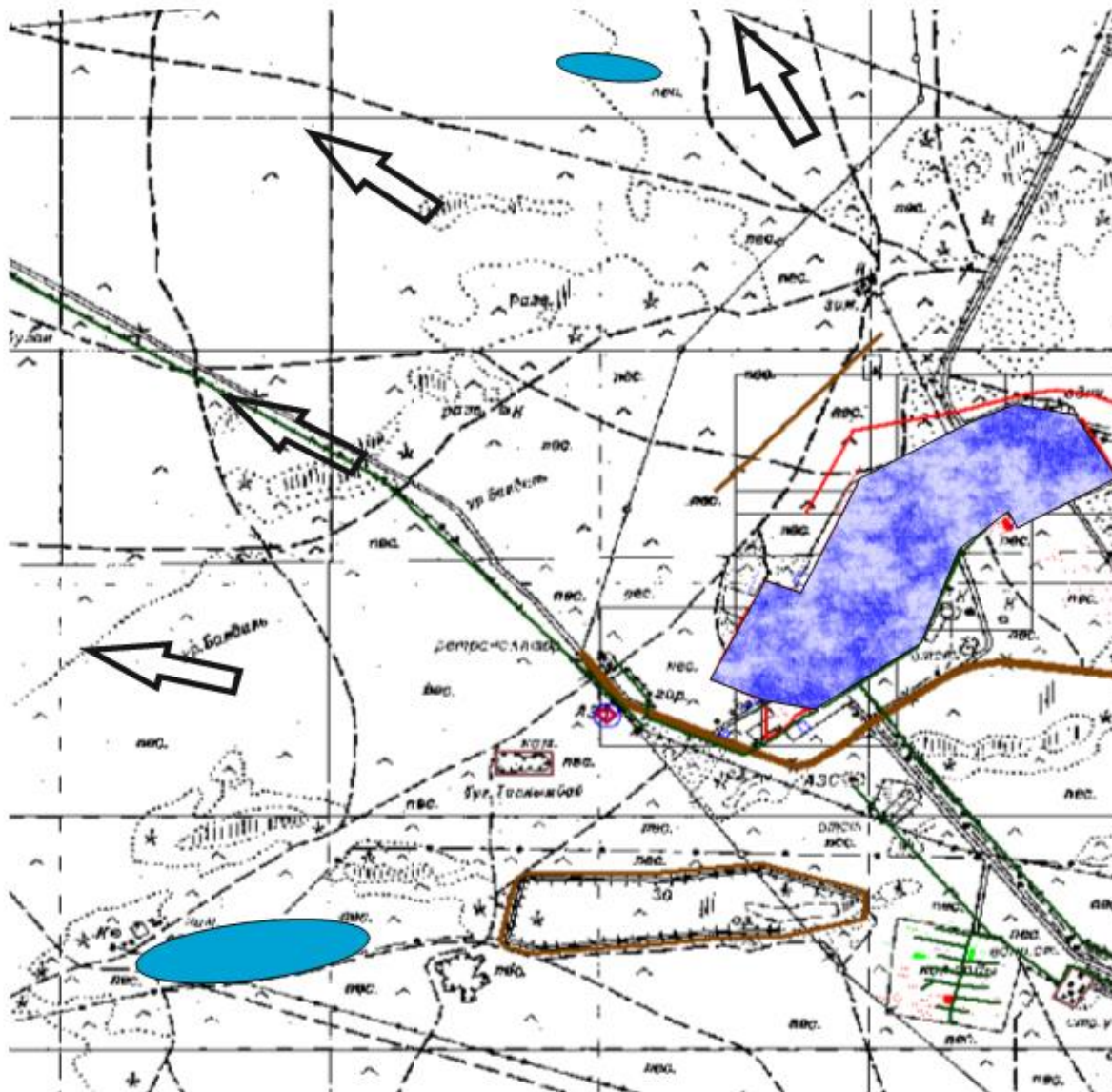


Шартты белгілер:

⇨ жайылымдарға орналастыру бағыттары

Қаражал қаласы бойынша 2021 жылға
арналған жайылымдарды басқару және
оларды пайдалану жөніндегі
Жоспарына
12 қосымша

Жәйрем кентінің жайылымдармен қамтамасыз етілмеген жеке және (немесе) заңды тұлғаларының ауыл шаруашылығы жануарларының мал басын шалғайдағы жайылымдарға орналастыру схемасы



Шартты белгілер:

➔ жайылымдарға орналастыру бағыттары

Қаражал қаласы бойынша 2021 жылға
арналған жайылымдарды басқару және
оларды пайдалану жөніндегі
Жоспарына
13 қосымша

Қаражал қаласының жер қорының көлемі

№	Жерлер санатының атауы	Алаңы (гектар)
1	Ауыл шаруашылығы мақсатындағы жерлер	4 339
2	Елді мекендердің жерлері	74 134

1	Қаражал қаласы	ІММ	5251	25	13127	220	-25914
		ҰММ	3621	5	1810		
		жылқылар	1637	30	4911		
2	Жәйрем кенті	ІММ	5235	25	13087	47	-22437
		ҰМҚ	5030	5	2515		
		жылқылар	2294	30	6882		
3	Шалғия кенті	ІММ	630	25	1575	443	-1789
		ҰММ	295	5	147		
		жылқылар	170	30	510		

ІММ – ірі мүйізді мал;
 ҰММ - ұсақ мүйізді мал;
 кг – киллограмм;
 га – гектар.

Қаражал қаласы бойынша 2021 жылға арналған жайылымдарды басқару және оларды пайдалану жөніндегі
 Жоспарына
 17 қосымша

Ауыл шаруашылығы жануарларының түрлері бойынша қалыптастырылған үйірлердің, отарлардың, табындардың саны

№	Елді мекендер	үйірлердің, отарлардың, табындардың саны		
		ірі мүйізді мал	жылқылар	ұсақ мүйізді мал
1	Қаражал қаласы			
	Жаңа қала	1	1	1
	Ескі қала	1	1	1
	Ши ауылы	1	1	1
	Темір жол станциясы	1	1	1
	Ақтай ауылы	2	1	1
2	Жәйрем кенті			
	Кент	2	1	2
	Ескі Жәйрем	1	1	1
3	Шалғия кенті	1		

Қаражал қаласы бойынша 2021 жылға арналған жайылымдарды басқару және оларды пайдалану жөніндегі
 Жоспарына
 18 қосымша

Ауыл шаруашылығы жануарларын жаюдың және айдаудың маусымдық маршруттарын белгілейтін жайылымдарды пайдалану жөніндегі күнтізбелік график

№	Елді мекендер	Жайылымдарда мал жаюдың басталуы	Жайылымдарда мал жаюдың аяқталуы
1	Қаражал қаласы	Сәуірдің басы	Қарашаның аяғы
2	Жәйрем кенті	Сәуірдің басы	Қарашаның аяғы
3	Шалғия кенті	Сәуірдің басы	Қарашаның аяғы

© 2012. Қазақстан Республикасы Әділет министрлігінің «Қазақстан Республикасының Заңнама және құқықтық ақпарат институты» ШЖҚ РМҚ