

Ақжайық ауданы бойынша 2021-2022 жылдарға арналған жайылымдарды басқару және оларды пайдалану жөніндегі жоспарын бекіту туралы

Батыс Қазақстан облысы Ақжайық аудандық мәслихатының 2021 жылғы 5 сәуірдегі № 3-10 шешімі. Батыс Қазақстан облысының Әділет департаментінде 2021 жылғы 8 сәуірде № 6941 болып тіркелді.

Қазақстан Республикасының 2001 жылғы 23 қаңтардағы "Қазақстан Республикасындағы жергілікті мемлекеттік басқару және өзін-өзі басқару туралы" Заңына және Қазақстан Республикасының 2017 жылғы 20 ақпандағы "Жайылымдар туралы" Заңына сәйкес Ақжайық аудандық мәслихаты **ШЕШІМ ҚАБЫЛДАДЫ:**

1. Осы шешімнің қосымшасына сәйкес Ақжайық ауданы бойынша 2021-2022 жылдарға арналған жайылымдарды басқару және оларды пайдалану жөніндегі жоспары бекітілсін.

2. Ақжайық аудандық мәслихатының 2020 жылғы 19 мамырдағы №47-2 "Ақжайық ауданы бойынша 2020-2021 жылдарға арналған жайылымдарды басқару және оларды пайдалану жөніндегі жоспарын бекіту туралы" шешімінің (Нормативтік құқықтық актілерді мемлекеттік тіркеу тізілімінде №6245 тіркелген, 2020 жылы 21 мамырдағы Қазақстан Республикасының нормативтік құқықтық актілерінің эталондық бақылау банкіне жарияланған) күші жойылды деп танылсын.

3. Ақжайық аудандық мәслихат аппаратының басшысы (А.Умбеталиев) осы шешімнің әділет органдарында мемлекеттік тіркелуін қамтамасыз етсін.

4. Осы шешім алғашқы ресми жарияланған күнінен бастап қолданысқа енгізіледі.

Сессия төрағасы

Ақжайық аудандық мәслихат хатшысы

С. Дошанова

С. Сиражев

Ақжайық аудандық
мәслихатының
2021 жылғы 5 сәуірдегі
№ 3-10 шешіміне қосымша

Ақжайық ауданы бойынша 2021-2022 жылдарға арналған жайылымдарды басқару және оларды пайдалану жөніндегі жоспар

Ескерту. Жоспарға өзгерістер енгізілді – Батыс Қазақстан облысы Ақжайық аудандық мәслихатының 06.09.2022 № 19-1 шешімімен (алғашқы ресми жарияланған күннен бастап қолданысқа енгізіледі).

Осы Ақжайық ауданы бойынша 2021-2022 жылдарға арналған жайылымдарды басқару және оларды пайдалану жөніндегі жоспар (бұдан әрі - Жоспар) Қазақстан Республикасының 2001 жылғы 23 қаңтардағы "Қазақстан Республикасындағы жергілікті мемлекеттік басқару және өзін-өзі басқару туралы" Заңына, Қазақстан

Республикасының 2017 жылғы 20 ақпандағы "Жайылымдар туралы" Заңына, Қазақстан Республикасы Премьер-Министрінің орынбасары – Қазақстан Республикасы Ауыл шаруашылығы министрінің 2017 жылғы 24 сәуірдегі №173 "Жайылымдарды ұтымды пайдалану қағидаларын бекіту туралы" (Нормативтік құқықтық актілерді мемлекеттік тіркеу тізілімінде №15090 тіркелген) бұйрығына, Қазақстан Республикасы Ауыл шаруашылығы министрінің 2015 жылғы 14 сәуірдегі №3-3/332 "Жайылымдардың жалпы алаңына түсетін жүктеменің шекті рұқсат етілетін нормасын бекіту туралы" (Нормативтік құқықтық актілерді мемлекеттік тіркеу тізілімінде №11064 тіркелген) бұйрығына сәйкес әзірленді.

Жоспар жайылымдарды ұтымды пайдалану, жемшөпке қажеттілікті тұрақты қамтамасыз ету және жайылымдардың тозу процестерін болғызбау мақсатында қабылданады. Жоспар құрамында:

1) жерлер санаты бойынша Ақжайық ауданының аумағы осы Жоспардың 1-қосымшасына сәйкес;

2) ауылдық округтерінің және елді мекендерінің атаулары осы Жоспардың 2-қосымшасына сәйкес;

3) ауыл және ауылдық округ, иелері кескінінде ауыл шаруашылығы жануарларының саны туралы деректер осы Жоспардың 3-қосымшасына сәйкес;

4) табиғи жайылымдарды пайдалану күнтізбесі кестесі арқылы келесі улау мерзімдерімен төрт танапты жайылым айналымы осы Жоспардың 4-қосымшасына сәйкес;

5) ауылдық округ кескінінде ауыл шаруашылығы жануарларының бойынша табын, отарлар саны туралы деректер осы Жоспардың 5-қосымшасына сәйкес;

6) ветеринариялық-санитарлық объектілері туралы деректер осы Жоспардың 6-қосымшасына сәйкес;

7) Ақжайық ауданының аумағында жайылымдардың қамтылғаны туралы деректер осы Жоспардың 7-қосымшасына сәйкес;

8) құқық белгілейтін құжаттар негізінде жер санаттары, жер учаскелерінің меншік иелері және жер пайдаланушылар бөлінісінде әкімшілік-аумақтық бірлік аумағында жайылымдардың орналасу схемалары (карталары) және жайылымдардың, оның ішінде маусымдық жайылымдардың сыртқы және ішкі шекаралары мен алаңдары, жайылымдық инфрақұрылым объектілері белгіленген карталары осы Жоспардың 8, 9, 10, 11, 12, 13, 14, 15, 16, 17, 18, 19, 20, 21, 22, 23, 24, 25-қосымшаларына сәйкес;

9) жайылым пайдаланушылардың су тұтыну нормасына сәйкес жасалған су көздеріне (көлдерге, өзендерге, тоғандарға, апандарға, суару немесе суландыру каналдарына, құбырлы немесе шахталы құдықтарға) қол жеткізу схемалары осы Жоспардың 26, 27, 28, 29, 30, 31, 32, 33, 34, 35, 36, 37, 38, 39, 40, 41, 42, 43-қосымшаларына сәйкес;

10) жайылымы жоқ жеке және (немесе) заңды тұлғалардың ауыл шаруашылығы жануарларының мал басын орналастыру үшін жайылымдарды қайта бөлу және оны берілетін жайылымдарға ауыстыру схемалары ауылдық округ маңында орналасқан жайылымдармен қамтамасыз етілмеген жеке және заңды тұлғалардың ауыл шаруашылығы жануарларының мал басын шалғайдағы жайылымдарға орналастыру схемалары осы Жоспардың 44, 45, 46, 47, 48, 49, 50, 51, 52, 53, 54, 55, 56, 57, 58, 59, 60, 61-қосымшаларына сәйкес көрсетілген.

Жоспар жайылымдарды геоботаникалық зерттеп-қараудың жай-күйі туралы мәліметтер, ветеринариялық-санитариялық объектілер туралы мәліметтер, иелерін - жайылым пайдаланушыларды, жеке және (немесе) заңды тұлғаларды көрсете отырып, ауыл шаруашылығы жануарлары мал басының саны туралы деректер, ауыл шаруашылығы жануарларының түрлері мен жыныстық жас топтары бойынша қалыптастырылған үйірлердің, отарлардың, табындардың саны туралы деректер, шалғайдағы жайылымдарда жаю үшін ауыл шаруашылығы жануарларының мал басын қалыптастыру туралы мәліметтер, екпе және аридтік жайылымдарда ауыл шаруашылығы жануарларын жаю ерекшеліктері, малды айдап өтуге арналған сервитуттер туралы мәліметтер, мемлекеттік органдар, жеке және (немесе) заңды тұлғалар берген өзге де деректер ескеріле отырып қабылданды.

11) жергілікті жағдайлар мен ерекшеліктерге қарай жеке ауладағы ауыл шаруашылығы жануарларын жаюға халық мұқтажын қанағаттандыру үшін қажетті жайылымдарды сыртқы мен ішкі шекаралары және алаңдары белгіленген карталарын осы Жоспардың 62, 63, 64, 65, 66, 67, 68, 69, 70, 71, 72, 73, 74, 75, 76, 77, 78 және 79 – қосымшаларына сәйкес көрсетілген.

Ақжайық ауданы бойынша
2021-2022 жылдарға арналған
жайылымдарды басқару және
оларды пайдалану жөніндегі
Жоспарға 1-қосымша

Жерлер санаты бойынша Ақжайық ауданының аумағы

№	Жерлер санаты	Барлығы, га	Оның ішінде жайылым, га
1	Ауыл шаруашылығы мақсатындағы жерлер, барлығы	1 245 107	1 138 200
2	Елді мекендер жерлері	870 188	809 709
3	Өнеркәсіп, көлік, байланыс және басқа да ауыл шаруашылығы мақсатындағы емес жерлер	3 636	0

4	Босалқы жер қорындағы жерлер	352 601	91 676
5	Орман қорының жерлері	74 843	974
6	Ерекше қорғалатын табиғи аумақтар жері	0	0
7	Басқа мемлекет, облыс, аудандары жерді пайдалануы	0	0
	Барлығы	2 546 375	2 040 559

Ақжайық ауданы бойынша
2021-2022 жылдарға арналған
жайылымдарды басқару және
оларды пайдалану жөніндегі
Жоспарға 2-қосымша

Ауылдық округтерінің және елді мекендерінің атаулары

№	Ауылдық округтер атауы	Елді-мекендер атауы
1	Ақжол ауылдық округі	Ілбішін, Тінәлі, Битілеу , Қабыл
2	Ақсуат ауылдық округі	Ақсуат, Ақбұлақ
3	Алғабас ауылдық округі	Алғабас, Тегісжол, Қарағай, Жаңажол, Тоған
4	Алмалы ауылдық округі	Алмалы, Атамекен
5	Базартөбе ауылдық округі	Базартөбе, Қадырқұл, Қызылжар
6	Базаршолан ауылдық округі	Базаршолан, Есім
7	Бударин ауылдық округі	Бударин, Самал, Коловертное
8	Есенсай ауылдық округі	Есенсай, Кеңсуат, Тасоба
9	Жамбыл ауылдық округі	Жамбыл, Үштөбе, Бітік
10	Жаңабұлақ ауылдық округі	Жаңабұлақ
11	Қабыршақты ауылдық округі	Қабыршақты
12	Қарауылтөбе ауылдық округі	Қарауылтөбе
13	Көнекеткен ауылдық округі	Көнекеткен, Қамыстыкөл
14	Құрайлысай ауылдық округі	Жұбан Молдағалиев, Сайкұдық
15	Мерген ауылдық округі	Мерген, Мойылды, Жолап
16	Сарытоғай ауылдық округі	Жанама, Сарман
17	Тайпақ ауылдық округі	Тайпақ , Шабдаржап, Томпақ
18	Чапаев ауылдық округі	Чапаев, Жайық

Ақжайық ауданы бойынша
2021-2022 жылдарға арналған
жайылымдарды басқару және
оларды пайдалану жөніндегі
Жоспарға 3-қосымша

Ауыл және ауылдық округ, иелері кескінінде ауыл шаруашылығы жануарларының саны туралы деректер

--	--	--

№	Ауылдық округтер атауы	Мал басы саны								
		Ірі қара мал	Өзіндік қосалқы шаруашылық	Шаруа қожалықтар	Ұсақ мүйізді мал	Өзіндік қосалқы шаруашылық	Шаруа қожалықтар	Жылқы	Өзіндік қосалқы шаруашылық	Шаруа қожалықтар
1	Ақжол ауылдық округі	8 305	1 198	7 107	25 498	8 560	16 938	3 874	715	3 159
2	Ақсуат ауылдық округі	5 119	3 130	1 989	5 524	3 369	2 155	5 397	806	4 591
3	Алғабас ауылдық округі	8 760	3 106	5 654	28 359	12 841	15 518	3 280	607	2 673
4	Алмалы ауылдық округі	4 234	1 556	2 678	13 155	3 772	9 383	1 660	256	1 404
5	Базартөбе ауылдық округі	4 142	2 291	1 851	7 793	4 905	2 888	1 413	323	1 090
6	Базаршолан ауылдық округі	2 748	1 660	1 088	6 695	4 973	1 722	1 550	752	798
7	Бударин ауылдық округі	9 034	3 242	5 792	23 720	10 926	12 794	3 084	1 136	1 948
8	Есенсай ауылдық округі	4 878	2 231	2 647	6 769	4 642	2 127	1 398	1 016	382
9	Жамбыл ауылдық округі	4 262	1 275	2 987	8 640	764	7 876	2 087	652	1 435
10	Жаңабұлақ ауылдық округі	7 062	1 261	5 801	20 509	3 686	16 823	2 449	356	2 093
11	Қабыршақты ауылдық округі	2 680	860	1 820	6 245	3 264	2 981	524	115	409
12	Қараылтөбе ауылдық округі	4 454	2 144	2 310	6 555	4 466	2 089	1 419	481	938
13	Көнеккенткен ауылдық округі	2 659	471	2 188	6 223	1 909	4 314	1 332	726	606

14	Құрайлысай ауылдық округі	5 167	3 103	2 064	10 004	8 340	1 664	940	322	618
15	Мерген ауылдық округі	8 432	1 847	6 585	10 941	6 151	4 790	3 845	556	3 289
16	Сарытоғай ауылдық округі	2 542	885	1 657	4 295	1 950	2 345	915	418	497
17	Тайпақ ауылдық округі	7 090	3 519	3 571	18 601	8 993	9 608	3 052	731	2 321
18	Чапаев ауылдық округі	4 436	3 294	1 142	5 158	3 977	1 151	986	623	363

Ақжайық ауданы бойынша
2021-2022 жылдарға арналған
жайылымдарды басқару және
оларды пайдалану жөніндегі
Жоспарға 4-қосымша

Табиғи жайылымдарды пайдалану күнтізбесі кестесі арқылы келесі улау мерзімдерімен төрт танапты жайылым айналымы

Жылдар	Алқаптар нөмірі			
	I	II	III	IV
1	Көктем-күз	Көктем	Көктем-күз	Күз
2	Көктем	Көктем-күз	Күз	Көктем-күз
3	Көктем-күз	Күз	Көктем-күз	Көктем
4	Күз	Көктем-күз	Көктем	Көктем-күз

Жайылымдарды пайдалану бойынша күнтізбелік кестесі

Пайдалану цикл	Пайдалану циклдері бойынша күнтізбелік мерзімдері
1	10 мамыр – 20 маусым
2	20 маусым – 20 тамыз
3	20 тамыз – 20 қыркүйек
4	20 қыркүйек – 20 қазан

Ақжайық ауданы бойынша
2021-2022 жылдарға арналған
жайылымдарды басқару және
оларды пайдалану жөніндегі
Жоспарға 5-қосымша

Ауылдық округ кескінінде ауыл шаруашылығы жануарларының түрлері бойынша табын, отарлар саны туралы деректер

№	Ауылдық округтер атауы	Табындар, отарлар саны	
		Ірі қара мал	Ұсақ мүйізді мал
1	Ақжол ауылдық округі	7	9
2	Ақсуат ауылдық округі	4	4
3	Алғабас ауылдық округі	1	8
4	Алмалы ауылдық округі	5	6
5	Базартөбе ауылдық округі	9	10
6	Базаршолан ауылдық округі	3	5
7	Бударин ауылдық округі	5	11
8	Есенсай ауылдық округі	5	7
9	Жамбыл ауылдық округі	7	8
10	Жаңабұлақ ауылдық округі	2	3
11	Қабыршақты ауылдық округі	5	5
12	Қарауылтөбе ауылдық округі	4	3
13	Көнекеткен ауылдық округі	3	4
14	Құрайлысай ауылдық округі	10	10
15	Мерген ауылдық округі	3	7
16	Сарытоғай ауылдық округі	4	6
17	Тайпақ ауылдық округі	9	13
18	Чапаев ауылдық округі	3	5

Ақжайық ауданы бойынша
2021-2022 жылдарға арналған
жайылымдарды басқару және
оларды пайдалану жөніндегі
Жоспарға 6-қосымша

Ветеринариялық-санитарлық объектілері туралы деректер

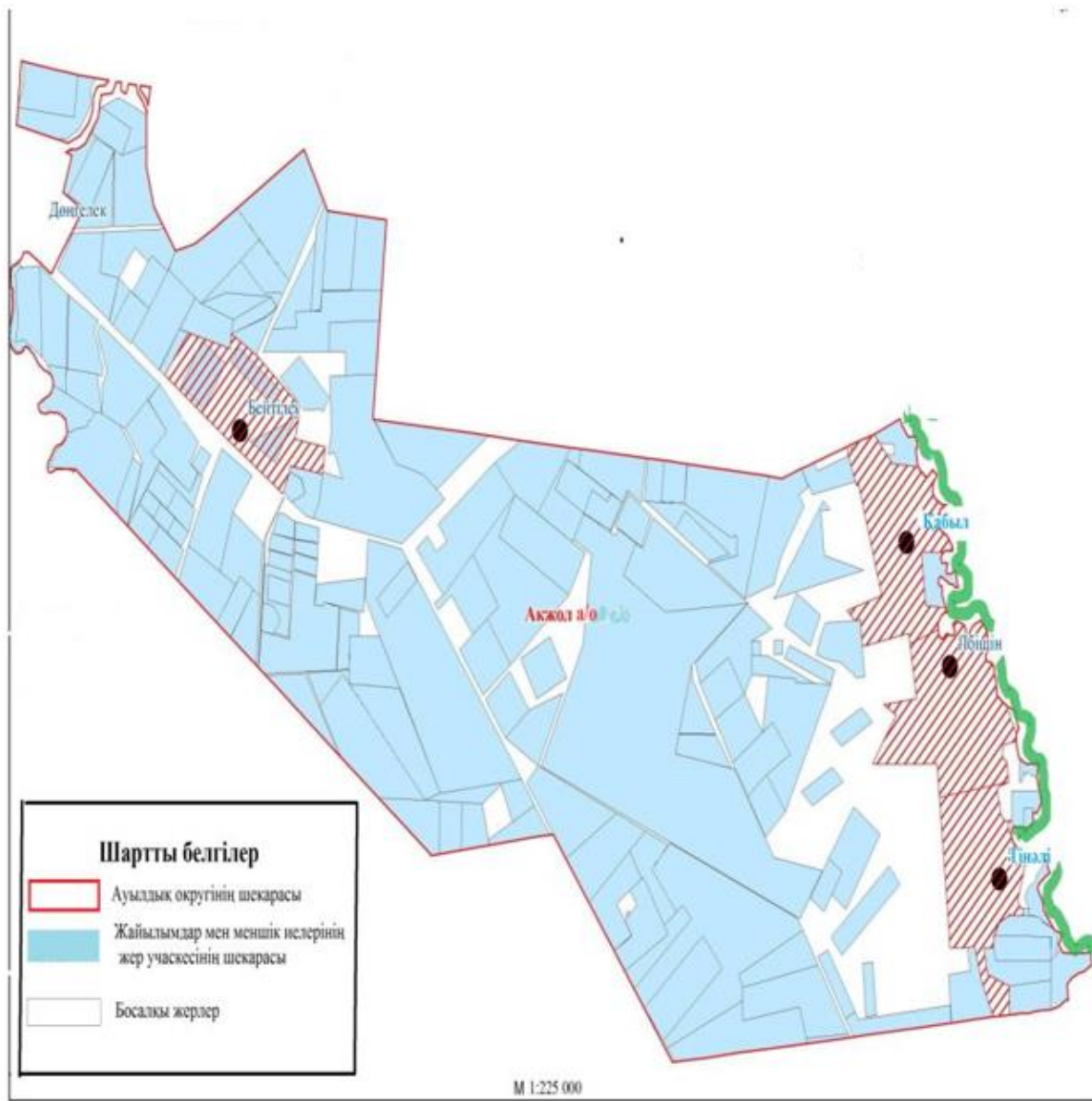
№	Ауылдық округтер атауы	Бордақылау алаңы	Жасанды ұрықтандыру пункті	М а л қорымдары	Сібір жарасы көмінділері	Ветеринариялық пунктер
1	Ақжол ауылдық округі	1	0	4	0	0

2	Ақсуат ауылдық округі	0	0	1	0	1
3	Алғабас ауылдық округі	0	0	0	0	1
4	Алмалы ауылдық округі	0	0	2	0	1
5	Базартөбе ауылдық округі	0	0	3	1	1
6	Базаршолан ауылдық округі	0	1	1	1	1
7	Бударин ауылдық округі	0	0	3	1	1
8	Есенсай ауылдық округі	0	0	3	1	1
9	Жамбыл ауылдық округі	0	0	1	1	1
10	Жаңабұлақ ауылдық округі	0	1	1	1	1
11	Қабыршақты ауылдық округі	0	0	1	1	1
12	Қарауылтөбе ауылдық округі	0	0	2	0	1
13	Көнекеткен ауылдық округі	0	0	1	1	1
14	Құрайлысай ауылдық округі	0	0	3	1	1
15	Мерген ауылдық округі	0	0	0	0	0
16	Сарытоғай ауылдық округі	0	0	2	1	1
17	Тайпақ ауылдық округі	0	0	1	0	1

10	ауылдық округі	56 064,4	40 472	1802	6 830	502	14,5	2,9	18	15 592,4
11	Қабыршақты ауылдық округі	44 914	76 062	3253	6413	572	14,5	2,9	18	- 31 148
12	Қарауыл төбе ауылдық округі	90 078	42 897	1 232	3 462	833	14,5	2,9	18	47 181
13	Көнеккенткен ауылдық округі	25 109	44 871	1 252	3 794	873	14,5	2,9	18	- 19 762
14	Құрайлысай ауылдық округі	45 663	138 199	5 803	10416	1 325	14,5	2,9	18	- 92 536
15	Мерген ауылдық округі	73 429	218 315	7 762	12525	3 858	14,5	2,9	18	-144 886
16	Сарытоғай ауылдық округі	124 182	61 006	2 123	4 556	945	14,5	2,9	18	63 176
17	Тайпақ ауылдық округі	95 053	209 830	6 874	18862	3 081	14,5	2,9	18	- 114 777
18	Чапаев ауылдық округі	11 983	89 870	3 876	5 980	907	14,5	2,9	18	- 77 887

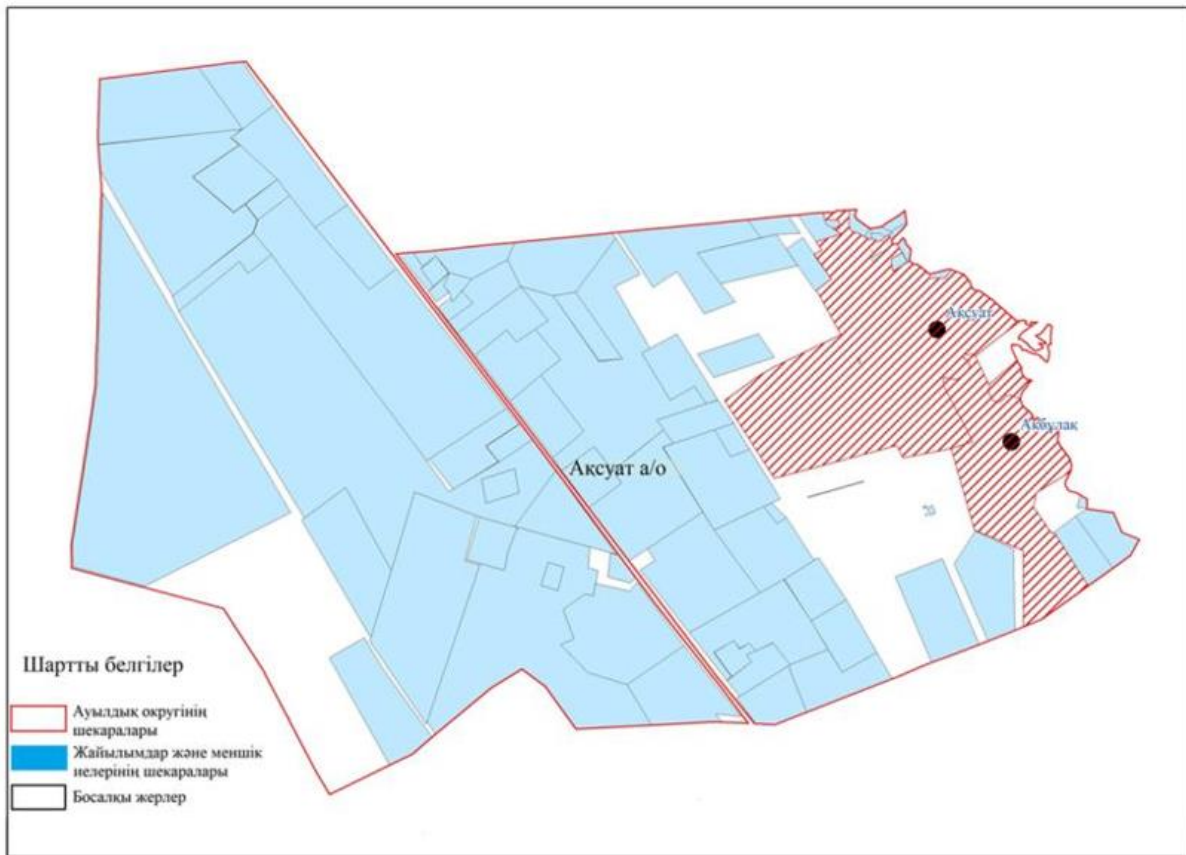
Ақжайық ауданы бойынша
2021-2022 жылдарға арналған
жайылымдарды басқару және
оларды пайдалану жөніндегі
Жоспарға 8-қосымша

Ақжайық ауданы Ақжол ауылдық округінің құқық белгілейтін құжаттар негізінде жер санаттары, жер учаскелерінің меншік иелері және жер пайдаланушылар бөлінісінде әкімшілік-аумақтық бірлік аумағында жайылымдардың орналасу схемалары (карталары) және жайылымдардың, оның ішінде маусымдық жайылымдардың сыртқы және ішкі шекаралары мен аландары, жайылымдық инфрақұрылым объектілері белгіленген картасы



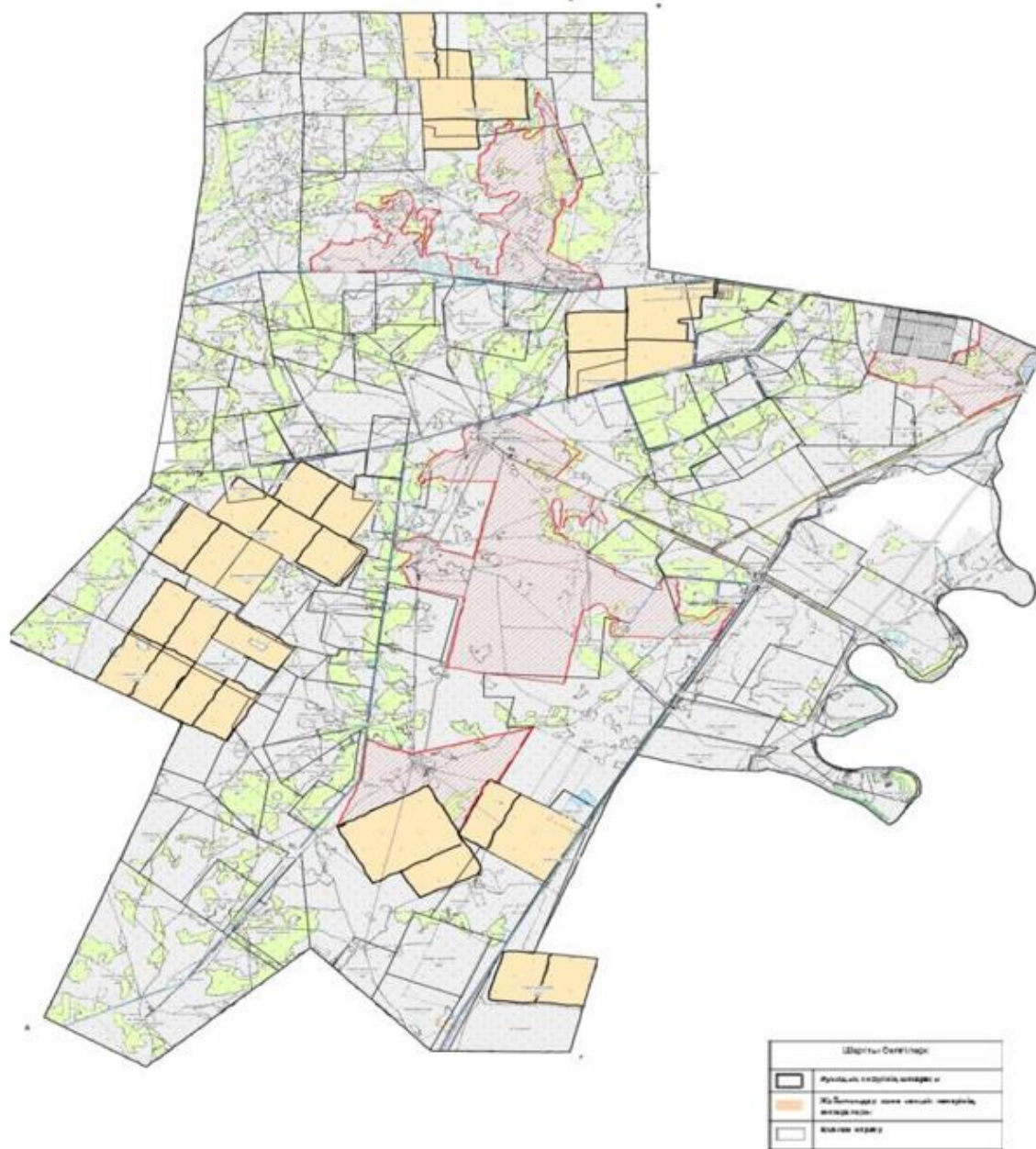
Ақжайық ауданы бойынша
2021-2022 жылдарға арналған
жайылымдарды басқару және
оларды пайдалану жөніндегі
Жоспарға 9-қосымша

Ақжайық ауданы Ақсуат ауылдық округінің құқық белгілейтін құжаттар негізінде жер санаттары, жер учаскелерінің меншік иелері және жер пайдаланушылар бөлінісінде әкімшілік-аумақтық бірлік аумағында жайылымдардың орналасу схемалары (карталары) және жайылымдардың, оның ішінде маусымдық жайылымдардың сыртқы және ішкі шекаралары мен алаңдары, жайылымдық инфрақұрылым объектілері белгіленген картасы



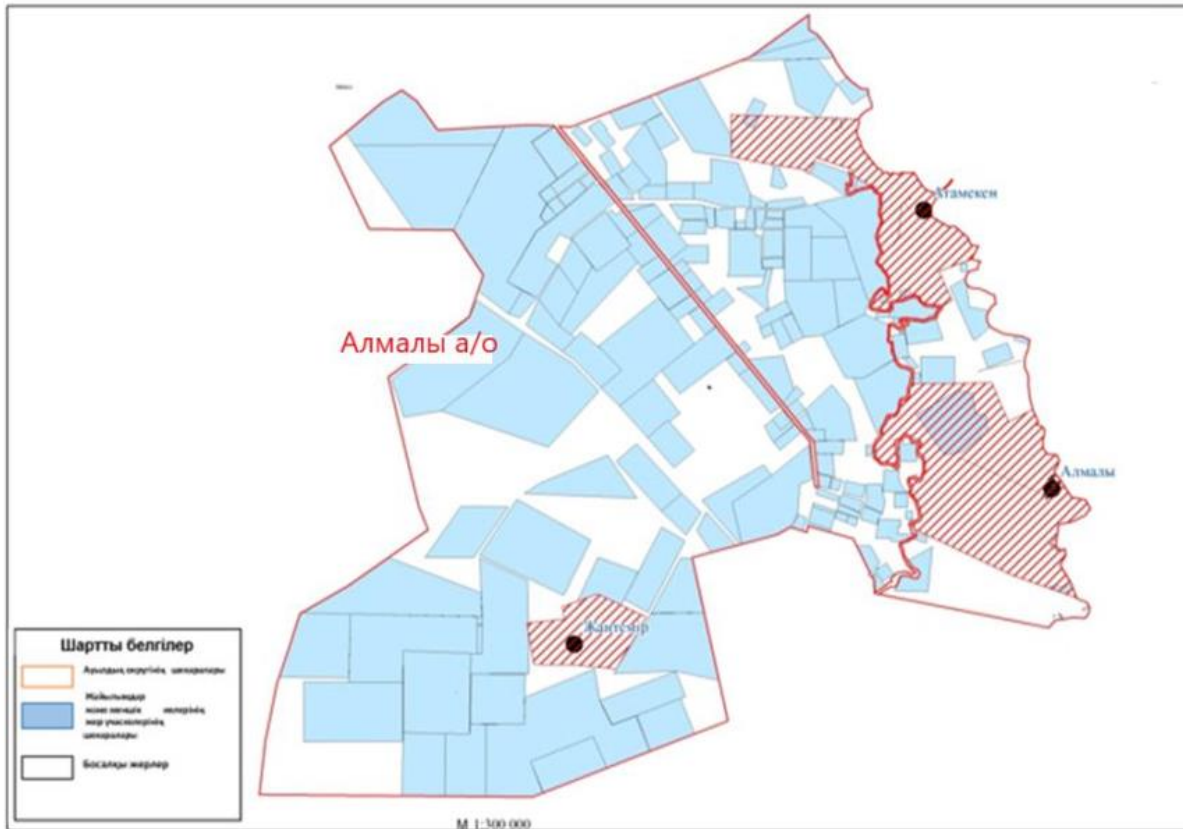
Ақжайық ауданы бойынша
2021-2022 жылдарға арналған
жайылымдарды басқару және
оларды пайдалану жөніндегі
Жоспарға 10-қосымша

Ақжайық ауданы Алғабас ауылдық округінің құқық белгілейтін құжаттар негізінде жер санаттары, жер учаскелерінің меншік иелері және жер пайдаланушылар бөлінісінде әкімшілік-аумақтық бірлік аумағында жайылымдардың орналасу схемалары (карталары) және жайылымдардың, оның ішінде маусымдық жайылымдардың сыртқы және ішкі шекаралары мен алаңдары, жайылымдық инфрақұрылым объектілері белгіленген картасы



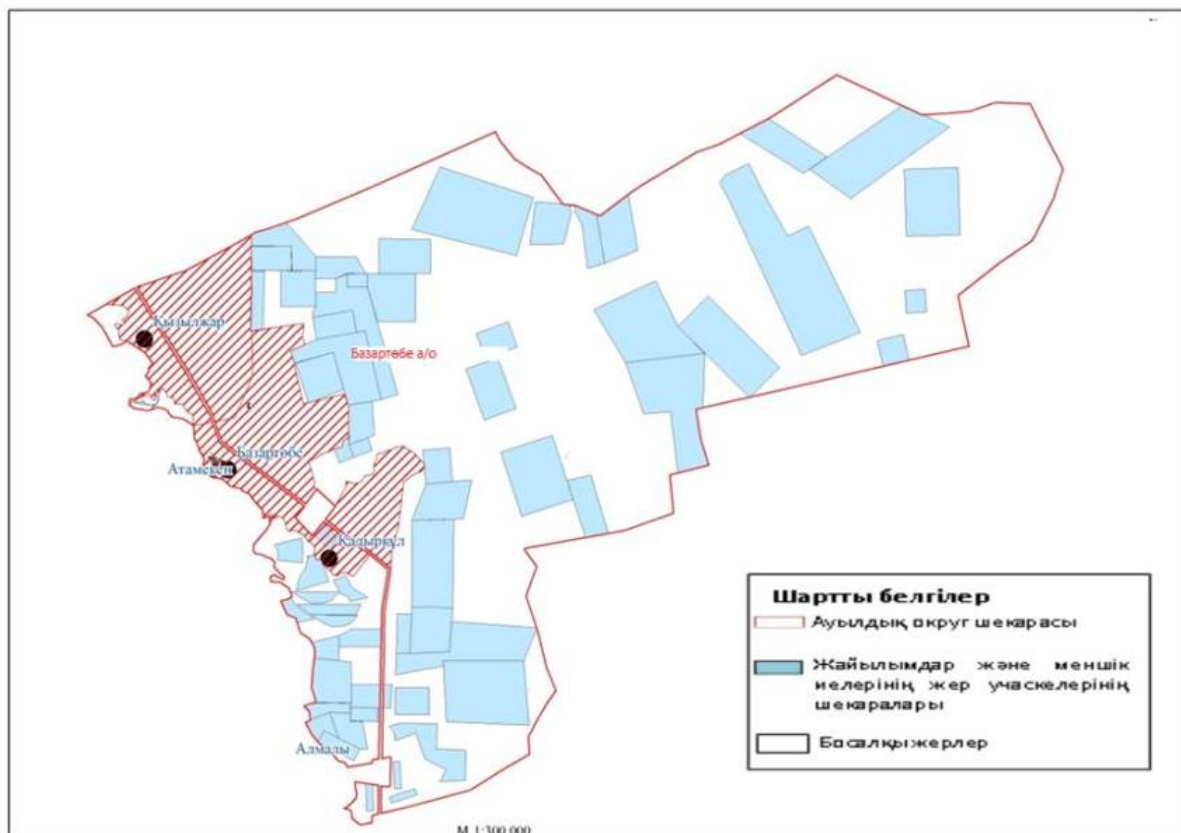
Ақжайық ауданы бойынша
2021-2022 жылдарға арналған
жайылымдарды басқару және
оларды пайдалану жөніндегі
Жоспарға 11-қосымша

Ақжайық ауданы Алмалы ауылдық округінің құқық белгілейтін құжаттар негізінде жер санаттары, жер учаскелерінің меншік иелері және жер пайдаланушылар бөлінісінде әкімшілік-аумақтық бірлік аумағында жайылымдардың орналасу схемалары (карталары) және жайылымдардың, оның ішінде маусымдық жайылымдардың сыртқы және ішкі шекаралары мен алаңдары, жайылымдық инфрақұрылым объектілері белгіленген картасы



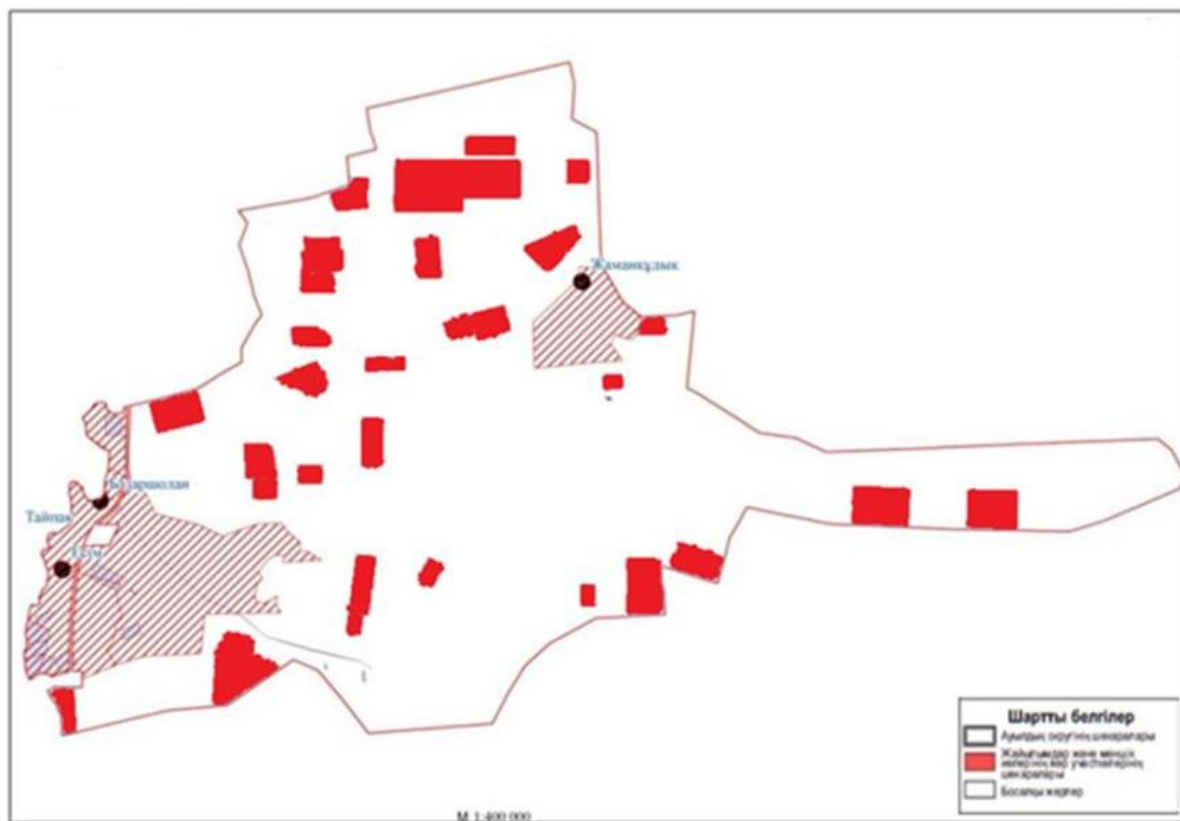
Ақжайық ауданы бойынша
2021-2022 жылдарға арналған
жайылымдарды басқару және
оларды пайдалану жөніндегі
Жоспарға 12-қосымша

Ақжайық ауданы Базартөбе ауылдық округінің құқық белгілейтін құжаттар негізінде жер санаттары, жер учаскелерінің меншік иелері және жер пайдаланушылар бөлінісінде әкімшілік-аумақтық бірлік аумағында жайылымдардың орналасу схемалары (карталары) және жайылымдардың, оның ішінде маусымдық жайылымдардың сыртқы және ішкі шекаралары мен алаңдары, жайылымдық инфрақұрылым объектілері белгіленген картасы



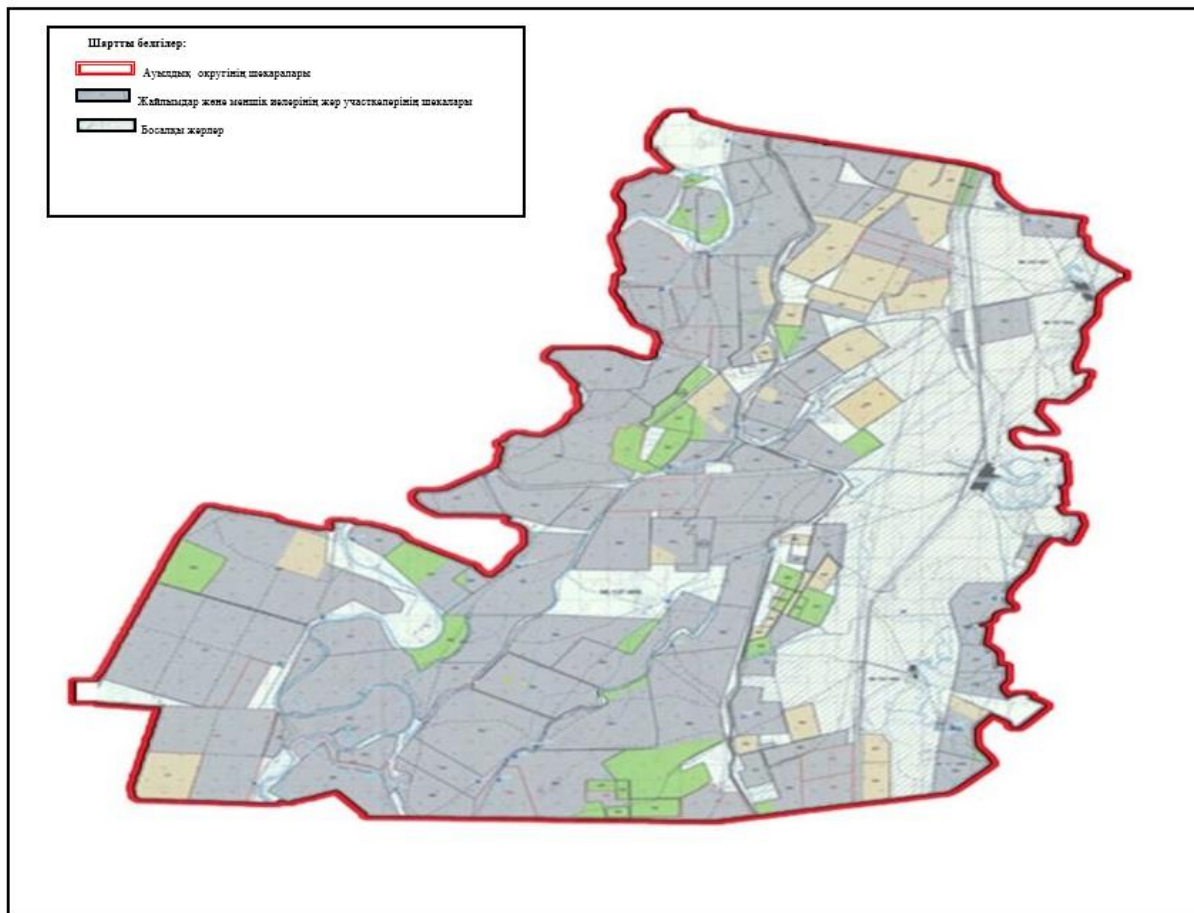
Ақжайық ауданы бойынша
2021-2022 жылдарға арналған
жайылымдарды басқару және
оларды пайдалану жөніндегі
Жоспарға 13-қосымша

Ақжайық ауданы Базаршолан ауылдық округінің құқық белгілейтін құжаттар негізінде жер санаттары, жер учаскелерінің меншік иелері және жер пайдаланушылар бөлінісінде әкімшілік-аумақтық бірлік аумағында жайылымдардың орналасу схемалары (карталары) және жайылымдардың, оның ішінде маусымдық жайылымдардың сыртқы және ішкі шекаралары мен алаңдары, жайылымдық инфрақұрылым объектілері белгіленген картасы



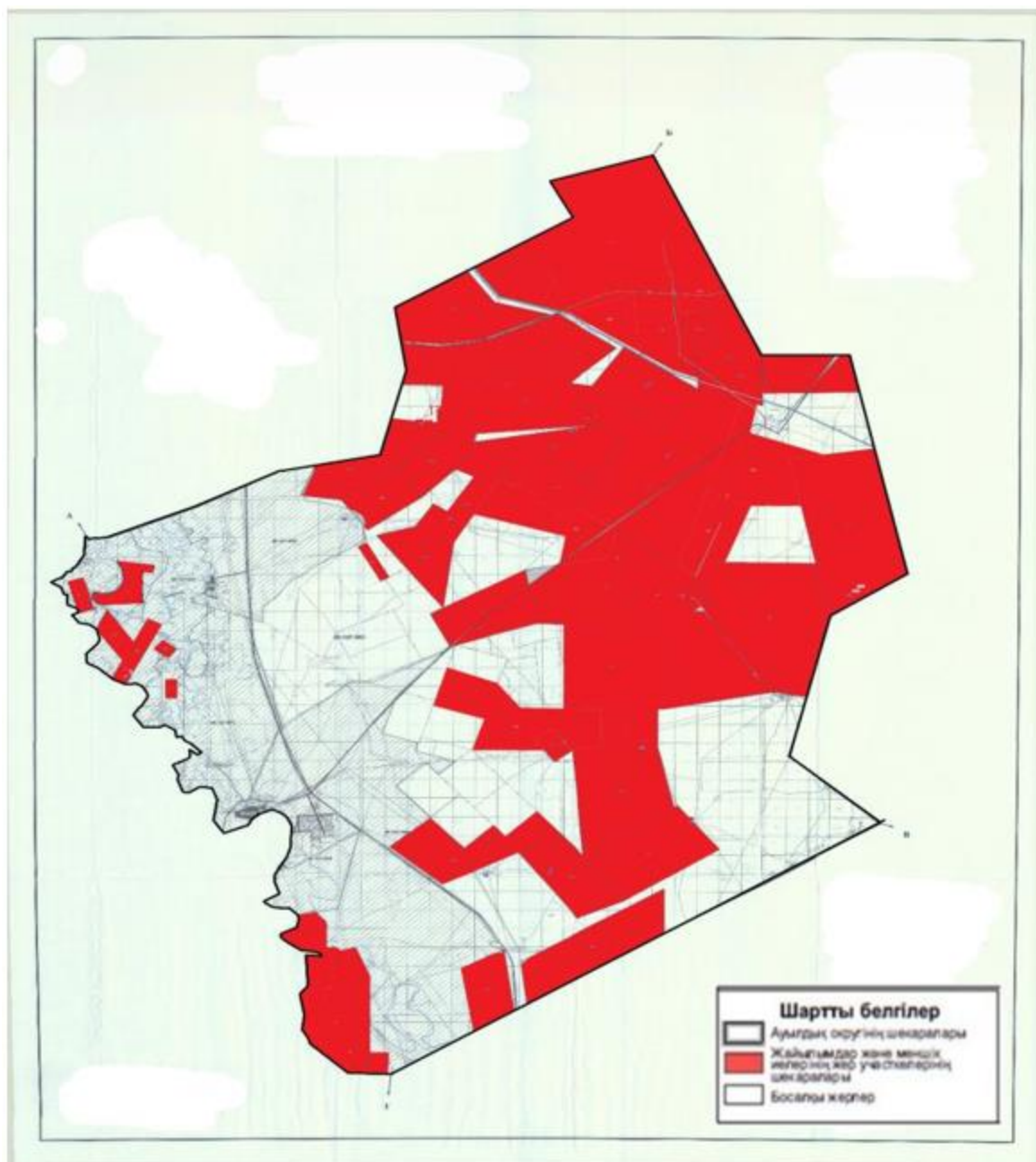
Ақжайық ауданы бойынша
2021-2022 жылдарға арналған
жайылымдарды басқару және
оларды пайдалану жөніндегі
Жоспарға 14-қосымша

Ақжайық ауданы Бударин ауылдық округінің құқық белгілейтін құжаттар негізінде жер санаттары, жер учаскелерінің меншік иелері және жер пайдаланушылар бөлінісінде әкімшілік-аумақтық бірлік аумағында жайылымдардың орналасу схемалары (карталары) және жайылымдардың, оның ішінде маусымдық жайылымдардың сыртқы және ішкі шекаралары мен алаңдары, жайылымдық инфрақұрылым объектілері белгіленген картасы



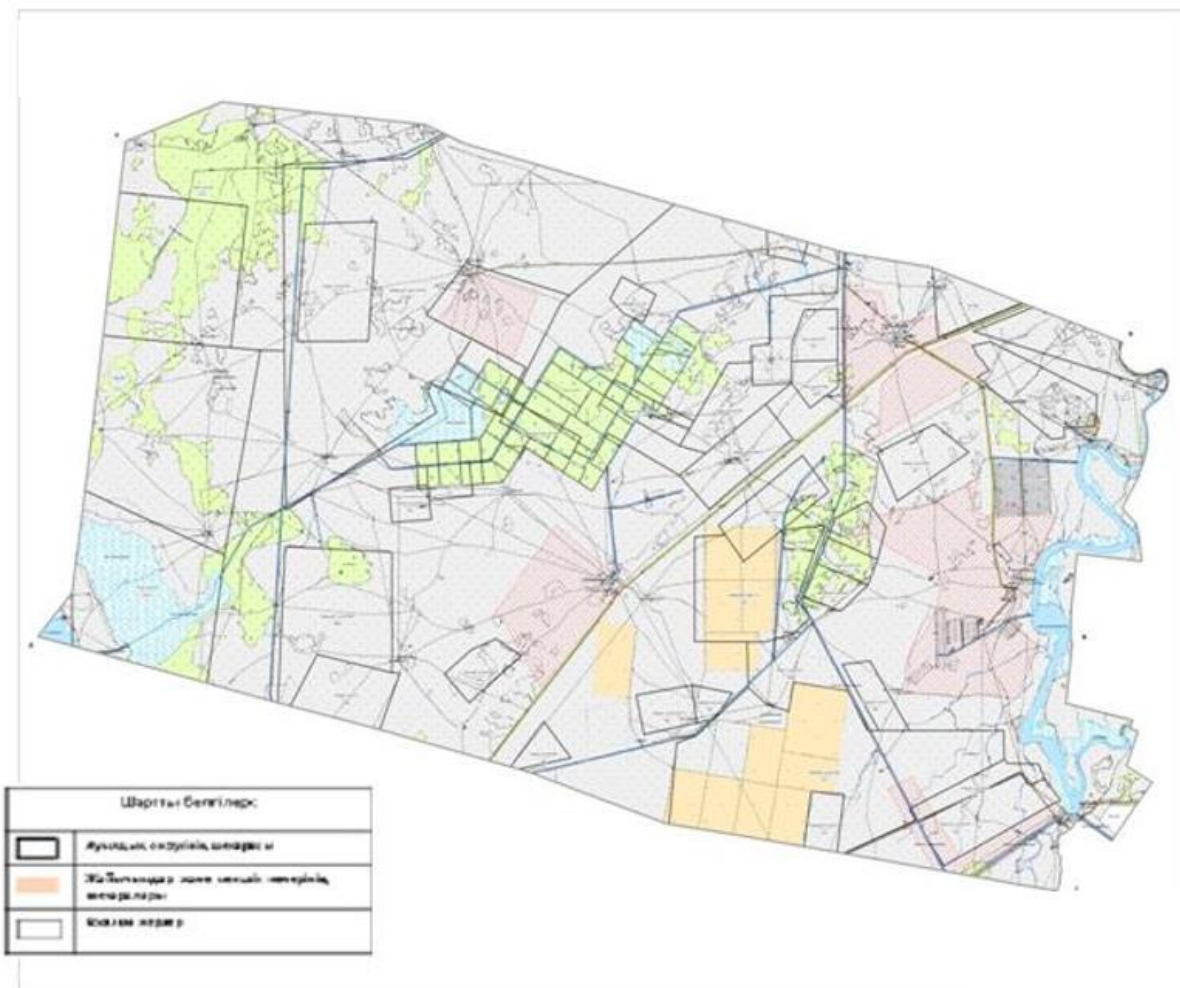
Ақжайық ауданы бойынша
2021-2022 жылдарға арналған
жайылымдарды басқару және
оларды пайдалану жөніндегі
Жоспарға 15-қосымша

Ақжайық ауданы Есенсай ауылдық округінің құқық белгілейтін құжаттар негізінде жер санаттары, жер учаскелерінің меншік иелері және жер пайдаланушылар бөлінісінде әкімшілік-аумақтық бірлік аумағында жайылымдардың орналасу схемалары (карталары) және жайылымдардың, оның ішінде маусымдық жайылымдардың сыртқы және ішкі шекаралары мен алаңдары, жайылымдық инфрақұрылым объектілері белгіленген картасы



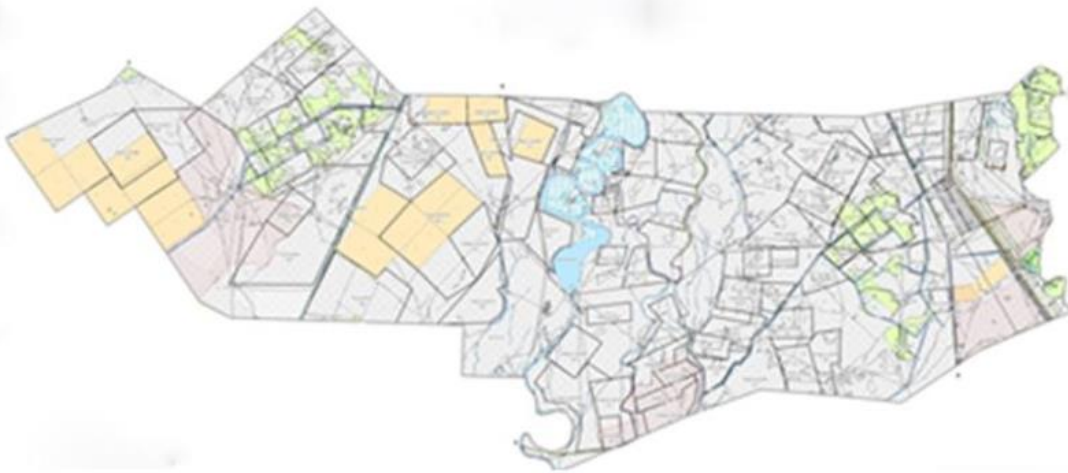
Ақжайық ауданы бойынша
2021-2022 жылдарға арналған
жайылымдарды басқару және
оларды пайдалану жөніндегі
Жоспарға 16-қосымша

Ақжайық ауданы Жамбыл ауылдық округінің құқық белгілейтін құжаттар негізінде жер санаттары, жер учаскелерінің меншік иелері және жер пайдаланушылар бөлінісінде әкімшілік-аумақтық бірлік аумағында жайылымдардың орналасу схемалары (карталары) және жайылымдардың, оның ішінде маусымдық жайылымдардың сыртқы және ішкі шекаралары мен алаңдары, жайылымдық инфрақұрылым объектілері белгіленген картасы



Ақжайық ауданы бойынша
2021-2022 жылдарға арналған
жайылымдарды басқару және
оларды пайдалану жөніндегі
Жоспарға 17-қосымша

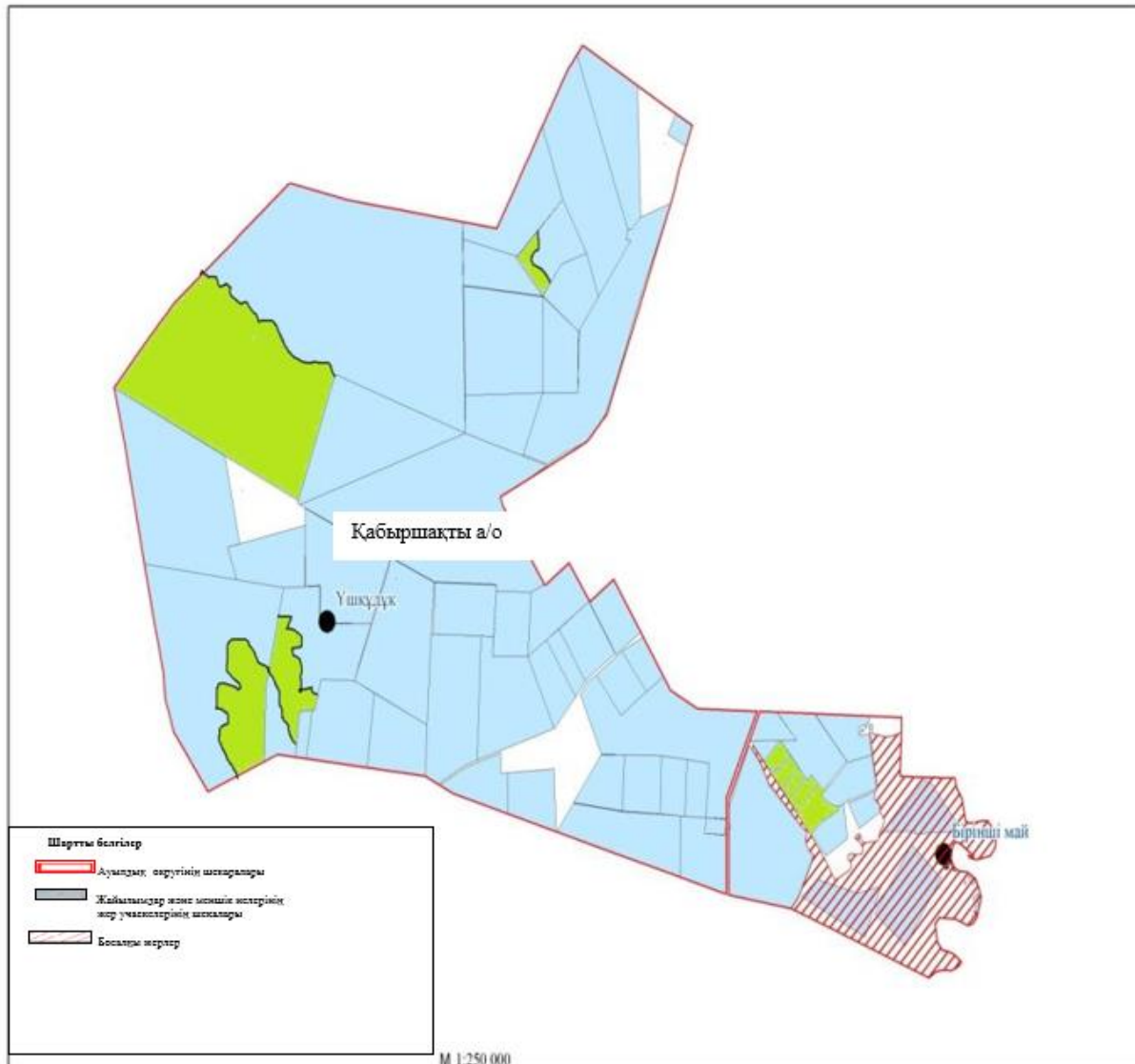
Ақжайық ауданы Жаңабұлақ ауылдық округінің құқық белгілейтін құжаттар негізінде жер санаттары, жер учаскелерінің меншік иелері және жер пайдаланушылар бөлінісінде әкімшілік-аумақтық бірлік аумағында жайылымдардың орналасу схемалары (карталары) және жайылымдардың, оның ішінде маусымдық жайылымдардың сыртқы және ішкі шекаралары мен алаңдары, жайылымдық инфрақұрылым объектілері белгіленген картасы



Шартты белгілер:	
	Жылдық округінің шекарасы
	Жаппар және жеке меншік иелерінің жерлері
	Қызыл жерлер

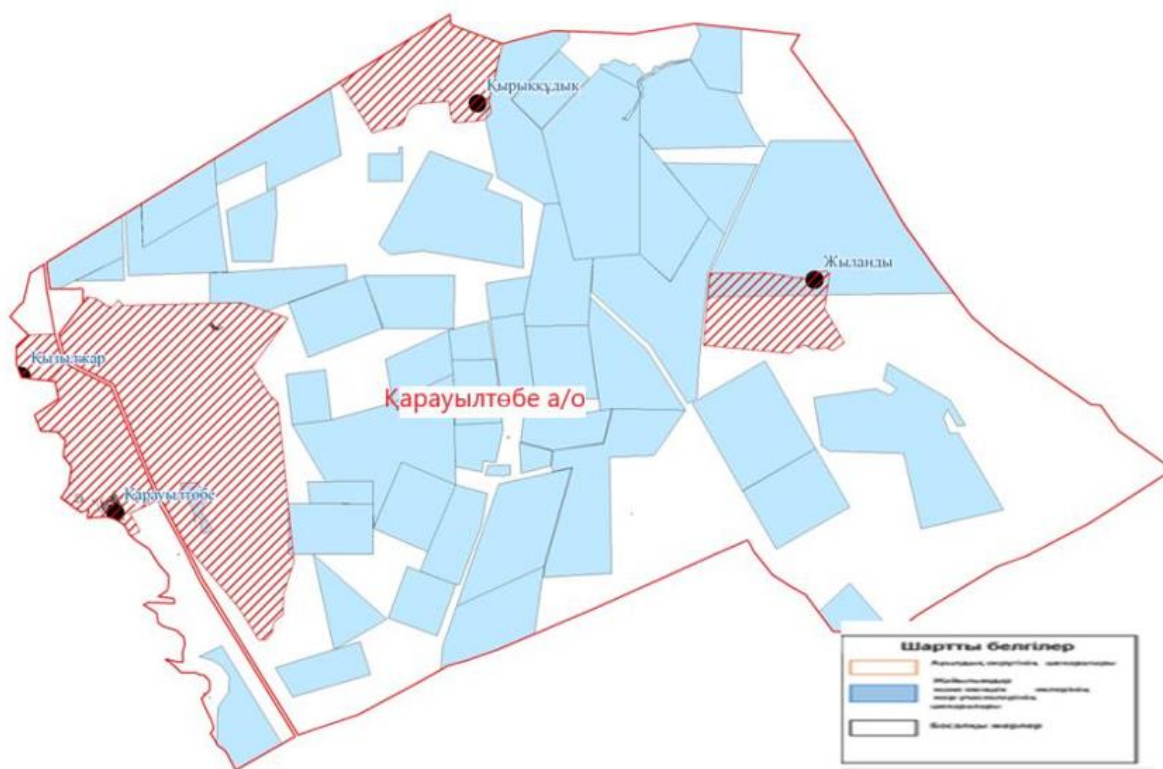
Ақжайық ауданы бойынша
2021-2022 жылдарға арналған
жайылымдарды басқару және
оларды пайдалану жөніндегі
Жоспарға 18-қосымша

Ақжайық ауданы Қабыршақты ауылдық округінің құқық белгілейтін құжаттар негізінде жер санаттары, жер учаскелерінің меншік иелері және жер пайдаланушылар бөлінісінде әкімшілік-аумақтық бірлік аумағында жайылымдардың орналасу схемалары (карталары) және жайылымдардың, оның ішінде маусымдық жайылымдардың сыртқы және ішкі шекаралары мен алаңдары, жайылымдық инфрақұрылым объектілері белгіленген картасы



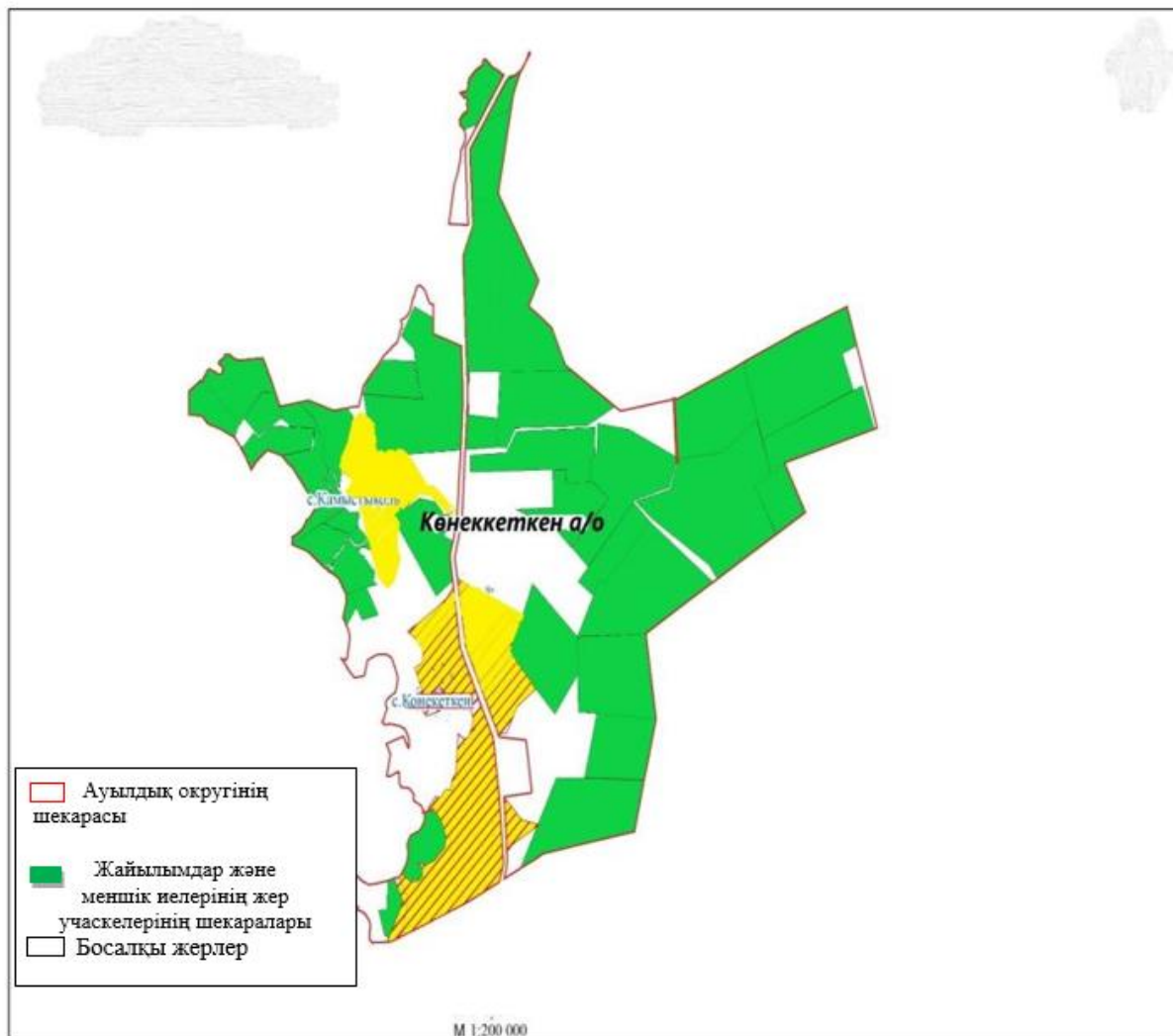
Ақжайық ауданы бойынша
2021-2022 жылдарға арналған
жайылымдарды басқару және
оларды пайдалану жөніндегі
Жоспарға 19-қосымша

Ақжайық ауданы Қарауылтөбе ауылдық округінің құқық белгілейтін құжаттар негізінде жер санаттары, жер учаскелерінің меншік иелері және жер пайдаланушылар бөлінісінде әкімшілік-аумақтық бірлік аумағында жайылымдардың орналасу схемалары (карталары) және жайылымдардың, оның ішінде маусымдық жайылымдардың сыртқы және ішкі шекаралары мен алаңдары, жайылымдық инфрақұрылым объектілері белгіленген картасы



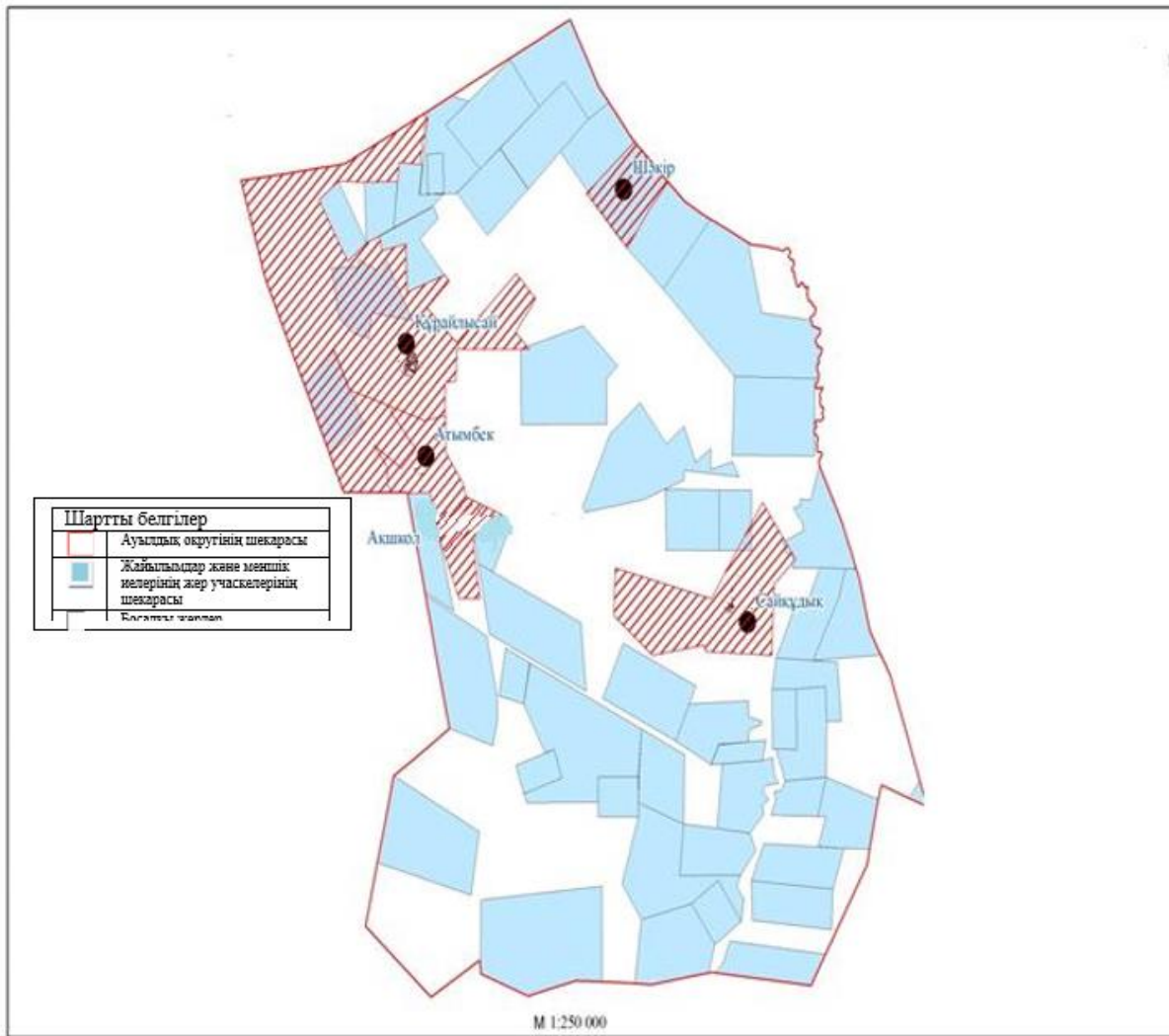
Ақжайық ауданы бойынша
2021-2022 жылдарға арналған
жайылымдарды басқару және
оларды пайдалану жөніндегі
Жоспарға 20-қосымша

Ақжайық ауданы Көнекеткен ауылдық округінің құқық белгілейтін құжаттар негізінде жер санаттары, жер учаскелерінің меншік иелері және жер пайдаланушылар бөлінісінде әкімшілік-аумақтық бірлік аумағында жайылымдардың орналасу схемалары (карталары) және жайылымдардың, оның ішінде маусымдық жайылымдардың сыртқы және ішкі шекаралары мен алаңдары, жайылымдық инфрақұрылым объектілері белгіленген картасы



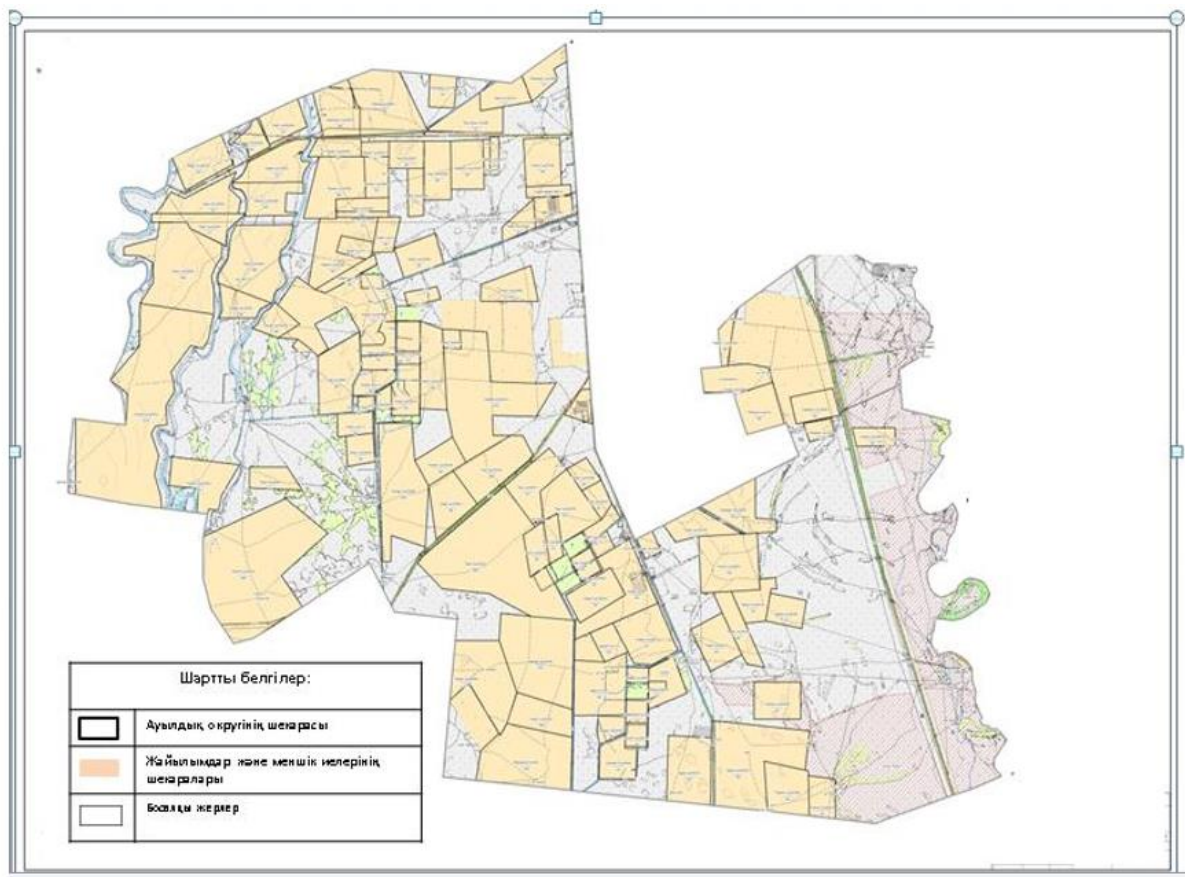
Ақжайық ауданы бойынша
2021-2022 жылдарға арналған
жайылымдарды басқару және
оларды пайдалану жөніндегі
Жоспарға 21-қосымша

Ақжайық ауданы Құрайлысай ауылдық округінің құқық белгілейтін құжаттар негізінде жер санаттары, жер учаскелерінің меншік иелері және жер пайдаланушылар бөлінісінде әкімшілік-аумақтық бірлік аумағында жайылымдардың орналасу схемалары (карталары) және жайылымдардың, оның ішінде маусымдық жайылымдардың сыртқы және ішкі шекаралары мен алаңдары, жайылымдық инфрақұрылым объектілері белгіленген картасы



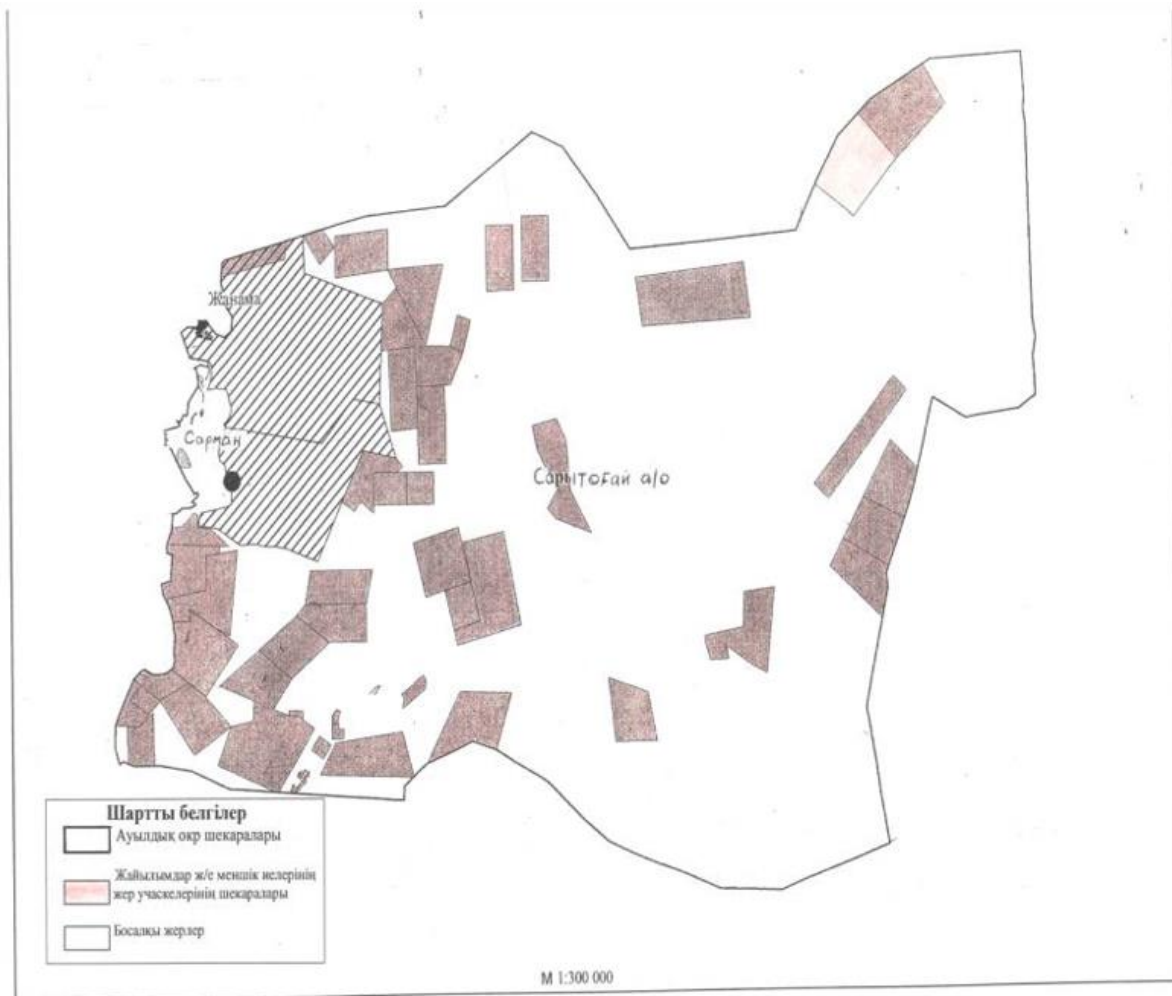
Ақжайық ауданы бойынша
2021-2022 жылдарға арналған
жайылымдарды басқару және
оларды пайдалану жөніндегі
Жоспарға 22-қосымша

Ақжайық ауданы Мерген ауылдық округінің құқық белгілейтін құжаттар негізінде жер санаттары, жер учаскелерінің меншік иелері және жер пайдаланушылар бөлінісінде әкімшілік-аумақтық бірлік аумағында жайылымдардың орналасу схемалары (карталары) және жайылымдардың, оның ішінде маусымдық жайылымдардың сыртқы және ішкі шекаралары мен алаңдары, жайылымдық инфрақұрылым объектілері белгіленген картасы



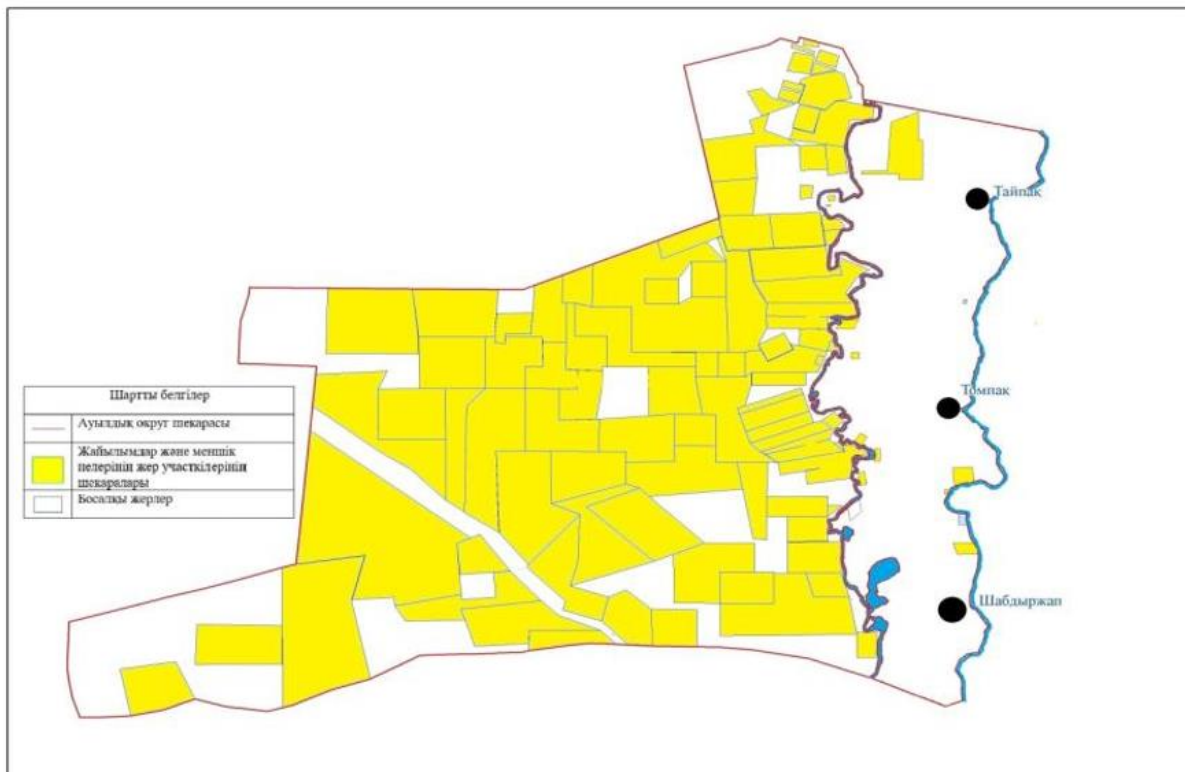
Ақжайық ауданы бойынша
2021-2022 жылдарға арналған
жайылымдарды басқару және
оларды пайдалану жөніндегі
Жоспарға 23-қосымша

Ақжайық ауданы Сарытоғай ауылдық округінің құқық белгілейтін құжаттар негізінде жер санаттары, жер учаскелерінің меншік иелері және жер пайдаланушылар бөлінісінде әкімшілік-аумақтық бірлік аумағында жайылымдардың орналасу схемалары (карталары) және жайылымдардың, оның ішінде маусымдық жайылымдардың сыртқы және ішкі шекаралары мен алаңдары, жайылымдық инфрақұрылым объектілері белгіленген картасы



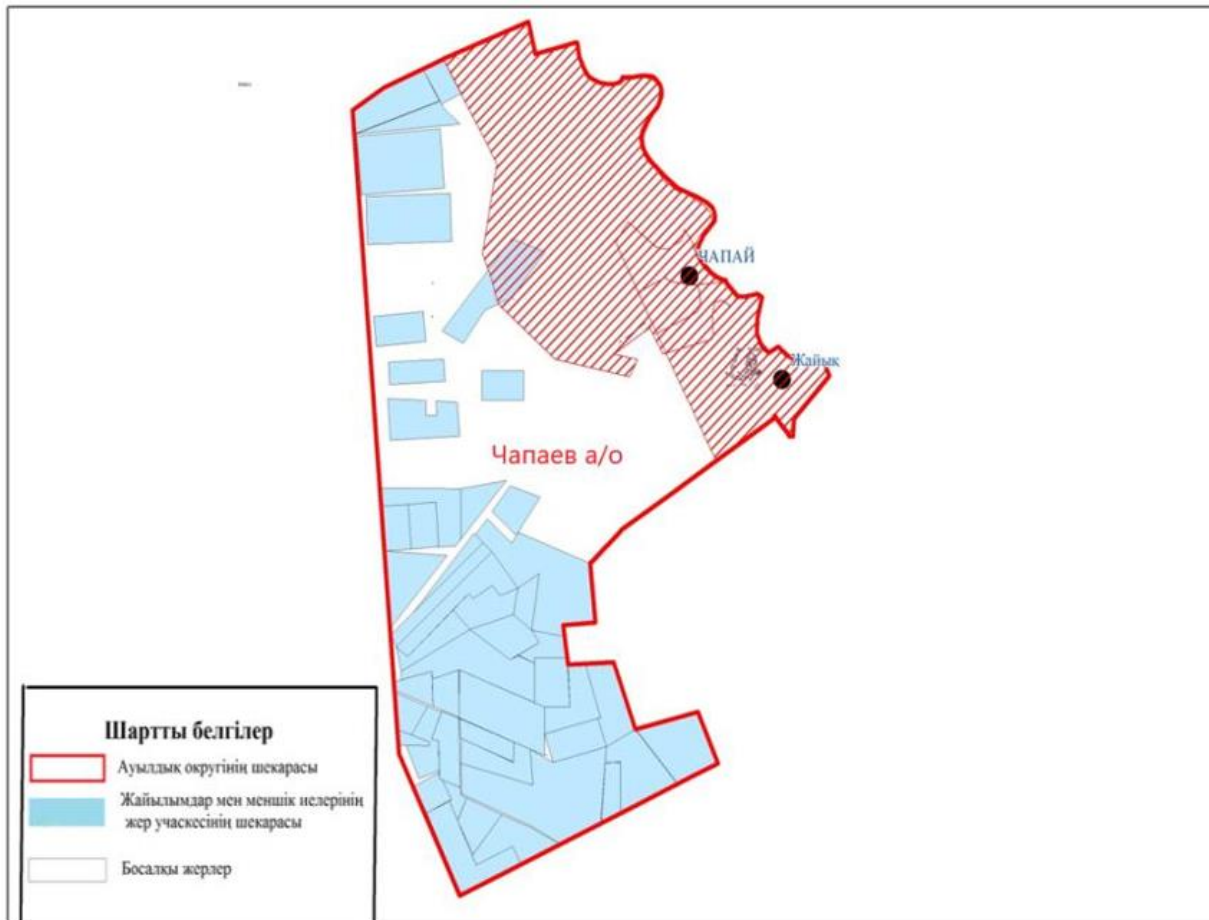
Ақжайық ауданы бойынша
2021-2022 жылдарға арналған
жайылымдарды басқару және
оларды пайдалану жөніндегі
Жоспарға 24-қосымша

Ақжайық ауданы Тайпақ ауылдық округінің құқық белгілейтін құжаттар негізінде жер санаттары, жер учаскелерінің меншік иелері және жер пайдаланушылар бөлінісінде әкімшілік-аумақтық бірлік аумағында жайылымдардың орналасу схемалары (карталары) және жайылымдардың, оның ішінде маусымдық жайылымдардың сыртқы және ішкі шекаралары мен алаңдары, жайылымдық инфрақұрылым объектілері белгіленген картасы



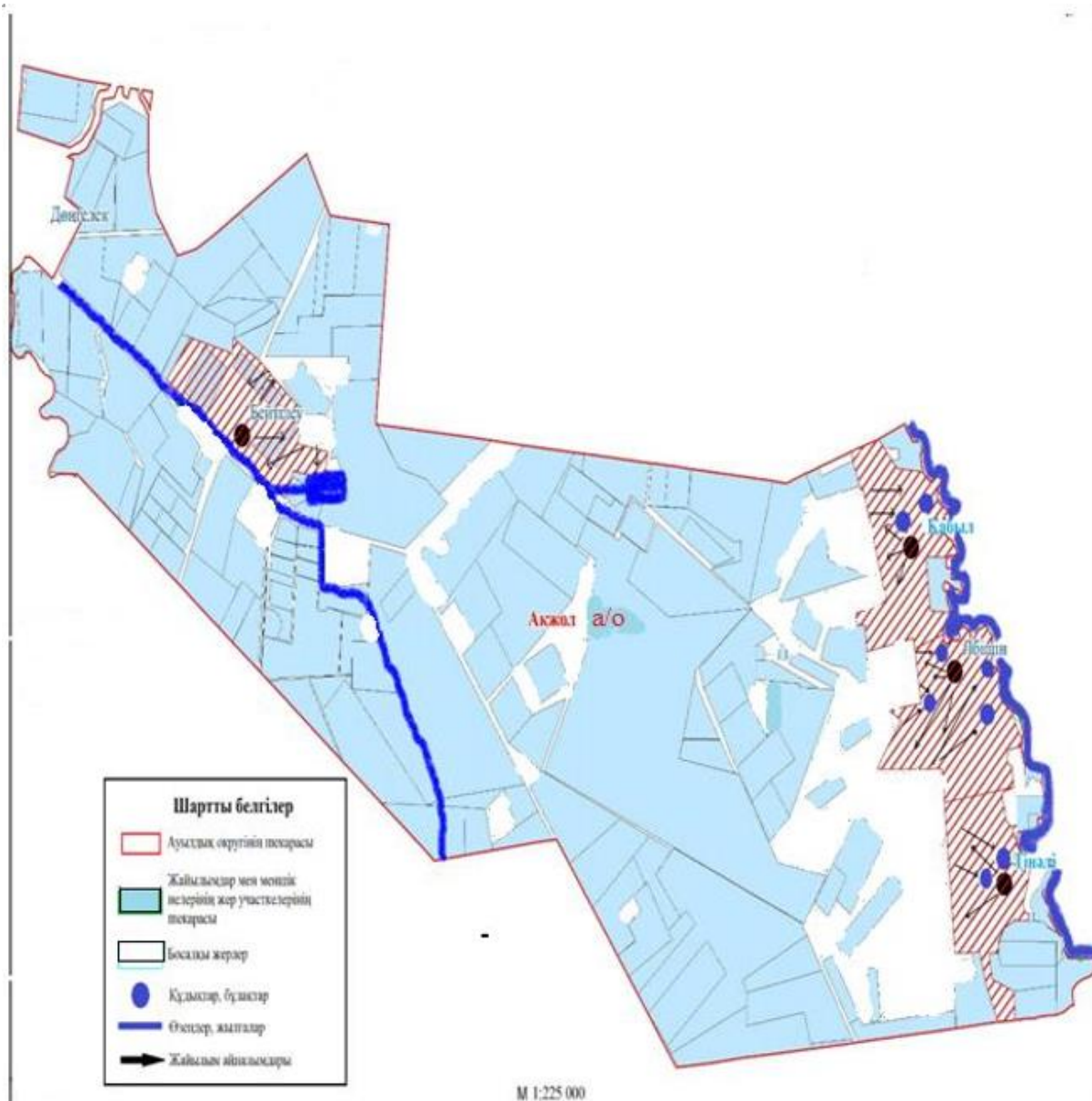
Ақжайық ауданы бойынша
2021-2022 жылдарға арналған
жайылымдарды басқару және
оларды пайдалану жөніндегі
Жоспарға 25-қосымша

Ақжайық ауданы Чапаев ауылдық округінің құқық белгілейтін құжаттар негізінде жер санаттары, жер учаскелерінің меншік иелері және жер пайдаланушылар бөлінісінде әкімшілік-аумақтық бірлік аумағында жайылымдардың орналасу схемалары (карталары) және жайылымдардың, оның ішінде маусымдық жайылымдардың сыртқы және ішкі шекаралары мен алаңдары, жайылымдық инфрақұрылым объектілері белгіленген картасы



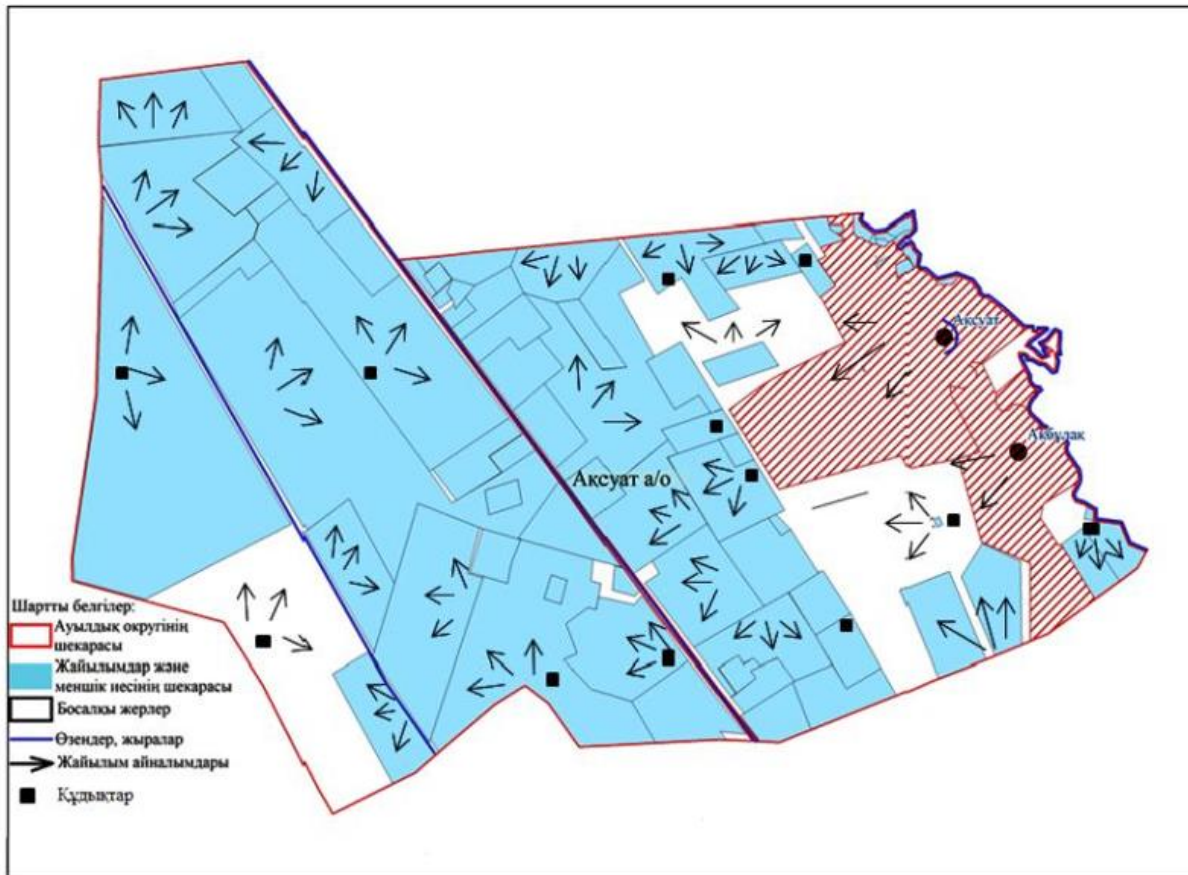
Ақжайық ауданы бойынша
2021-2022 жылдарға арналған
жайылымдарды басқару және
оларды пайдалану жөніндегі
Жоспарға 26-қосымша

Ақжайық ауданы Ақжол ауылдық округінің жайылым пайдаланушылардың су тұтыну нормасына сәйкес жасалған су көздеріне (көлдерге, өзендерге, тоғандарға, апандарға, суару немесе суландыру каналдарына, құбырлы немесе шахталы құдықтарға) қол жеткізу схемасы



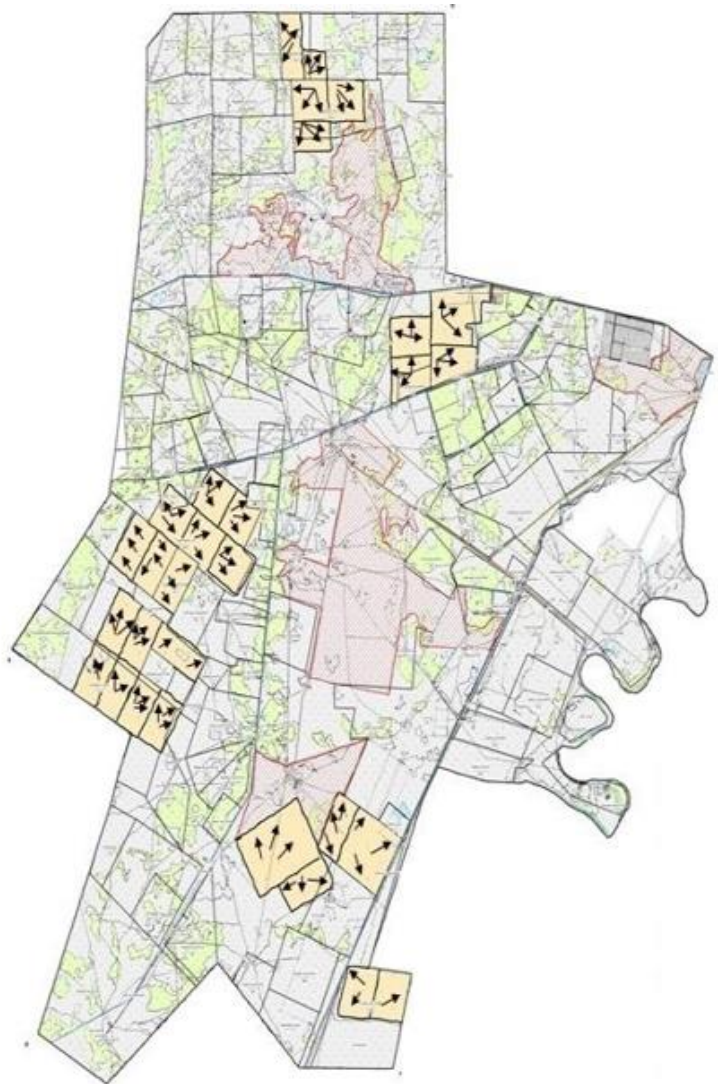
Ақжайық ауданы бойынша
2021-2022 жылдарға арналған
жайылымдарды басқару және
оларды пайдалану жөніндегі
Жоспарға 27-қосымша

Ақжайық ауданы Ақсуат ауылдық округінің жайылым пайдаланушылардың су тұтыну нормасына сәйкес жасалған су көздеріне (көлдерге, өзендерге, тоғандарға, апандарға, суару немесе суландыру каналдарына, құбырлы немесе шахталы құдықтарға) қол жеткізу схемасы



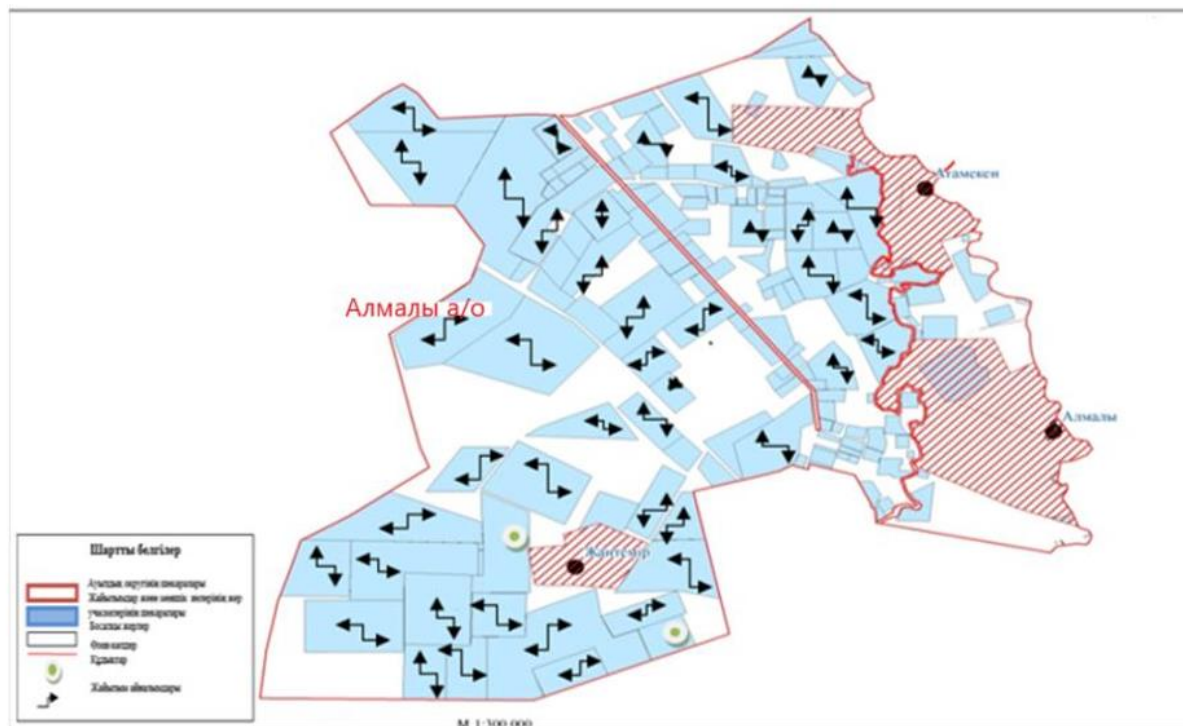
Ақжайық ауданы бойынша
2021-2022 жылдарға арналған
жайылымдарды басқару және
оларды пайдалану жөніндегі
Жоспарға 28-қосымша

Ақжайық ауданы Алғабас ауылдық округінің жайылым пайдаланушылардың су тұтыну нормасына сәйкес жасалған су көздеріне (көлдерге, өзендерге, тоғандарға, апандарға, суару немесе суландыру каналдарына, құбырлы немесе шахталы құдықтарға) қол жеткізу схемасы



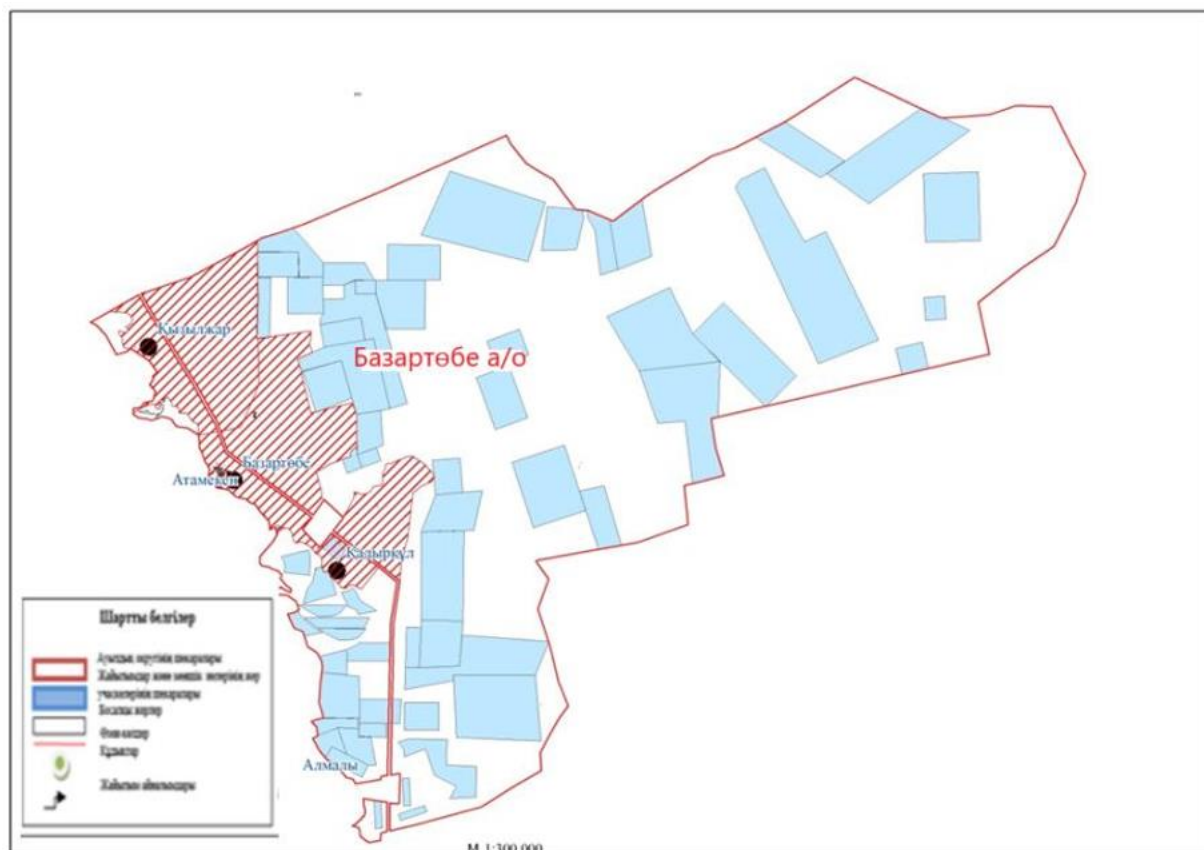
Ақжайық ауданы бойынша
2021-2022 жылдарға арналған
жайылымдарды басқару және
оларды пайдалану жөніндегі
Жоспарға 29-қосымша

Ақжайық ауданы Алмалы ауылдық округінің жайылым пайдаланушылардың су тұтыну нормасына сәйкес жасалған су көздеріне (көлдерге, өзендерге, тоғандарға, апандарға, суару немесе суландыру каналдарына, құбырлы немесе шахталы құдықтарға) қол жеткізу схемасы



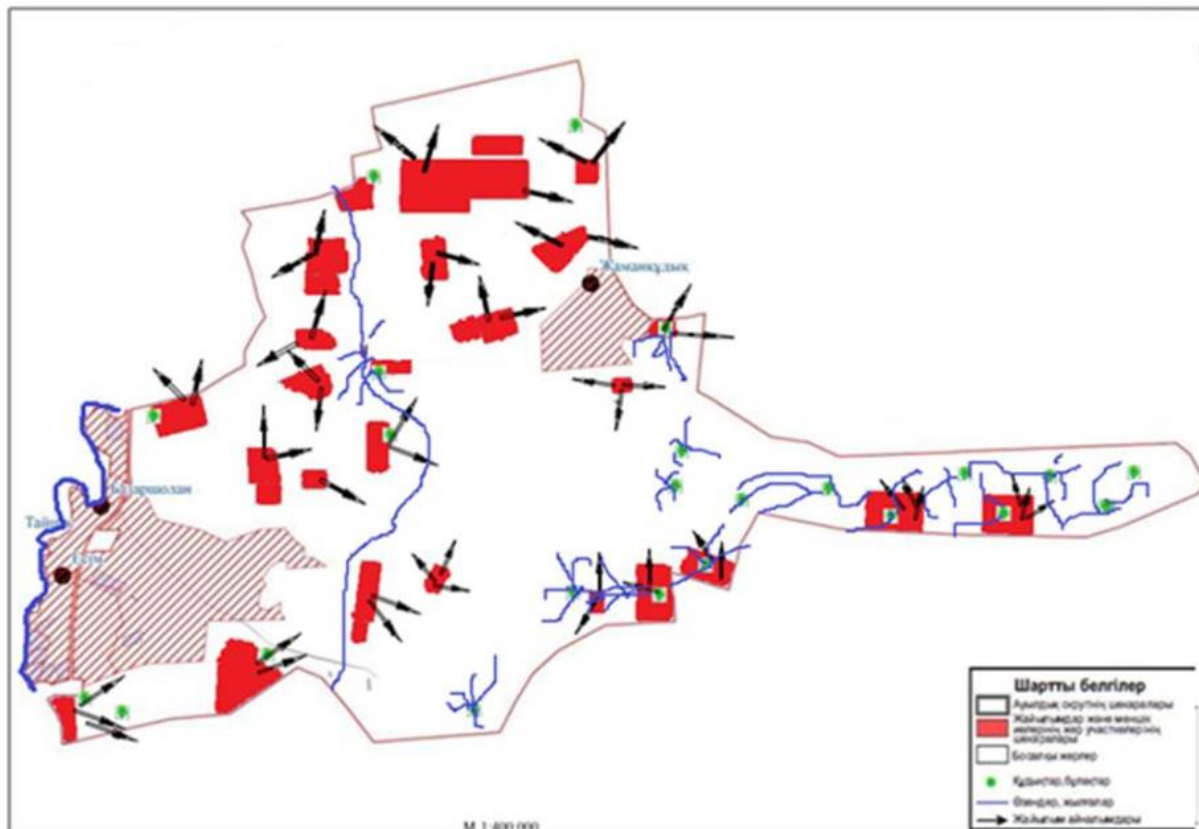
Ақжайық ауданы бойынша
2021-2022 жылдарға арналған
жайылымдарды басқару және
оларды пайдалану жөніндегі
Жоспарға 30-қосымша

Ақжайық ауданы Базартөбе ауылдық округінің жайылым пайдаланушылардың су тұтыну нормасына сәйкес жасалған су көздеріне (көлдерге, өзендерге, тоғандарға, апандарға, суару немесе суландыру каналдарына, құбырлы немесе шахталы құдықтарға) қол жеткізу схемасы



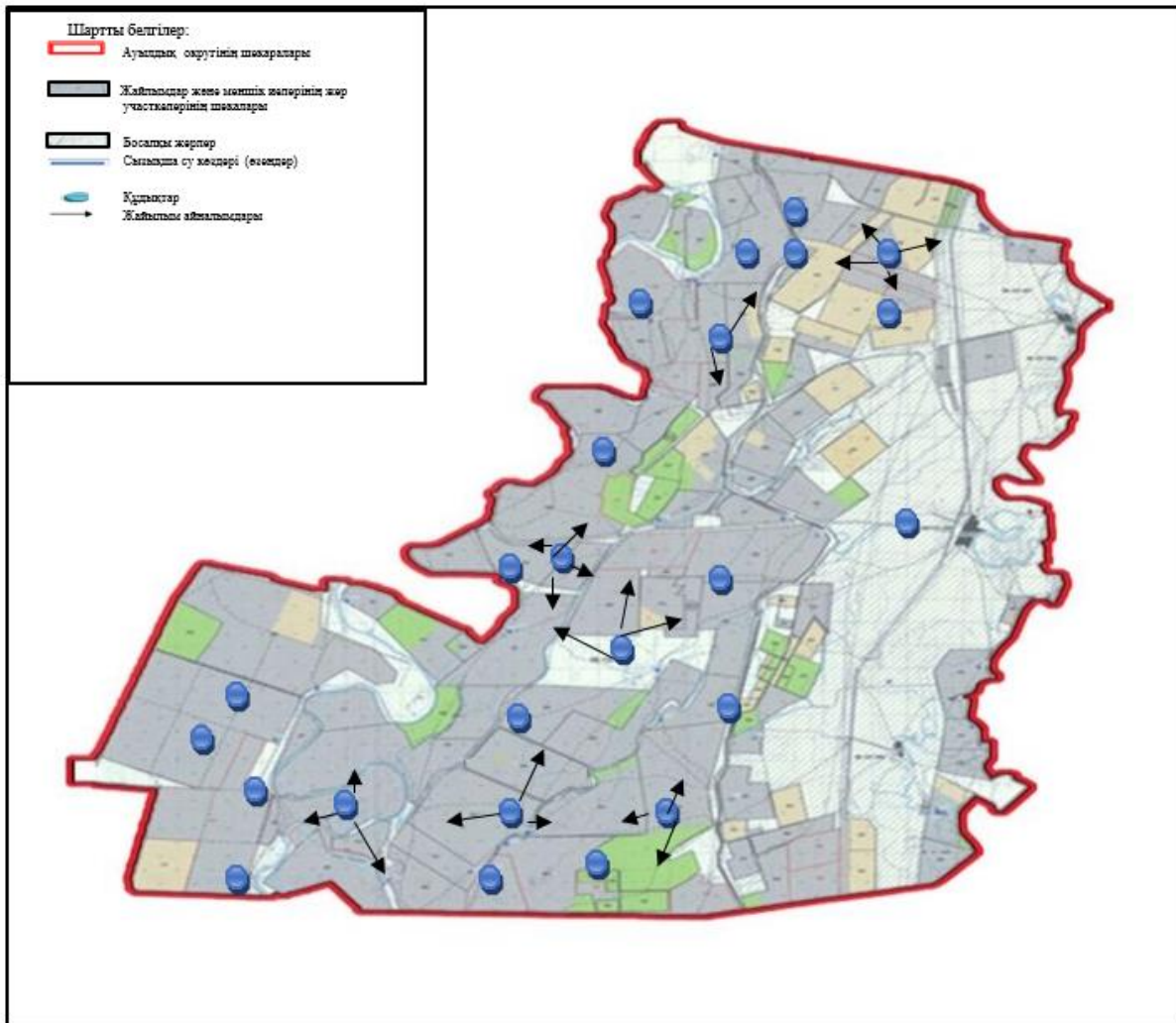
Ақжайық ауданы бойынша
2021-2022 жылдарға арналған
жайылымдарды басқару және
оларды пайдалану жөніндегі
Жоспарға 31-қосымша

Ақжайық ауданы Базаршолан ауылдық округінің жайылым пайдаланушылардың су тұтыну нормасына сәйкес жасалған су көздеріне (көлдерге, өзендерге, тоғандарға, апандарға, суару немесе суландыру каналдарына, құбырлы немесе шахталы құдықтарға) қол жеткізу схемасы



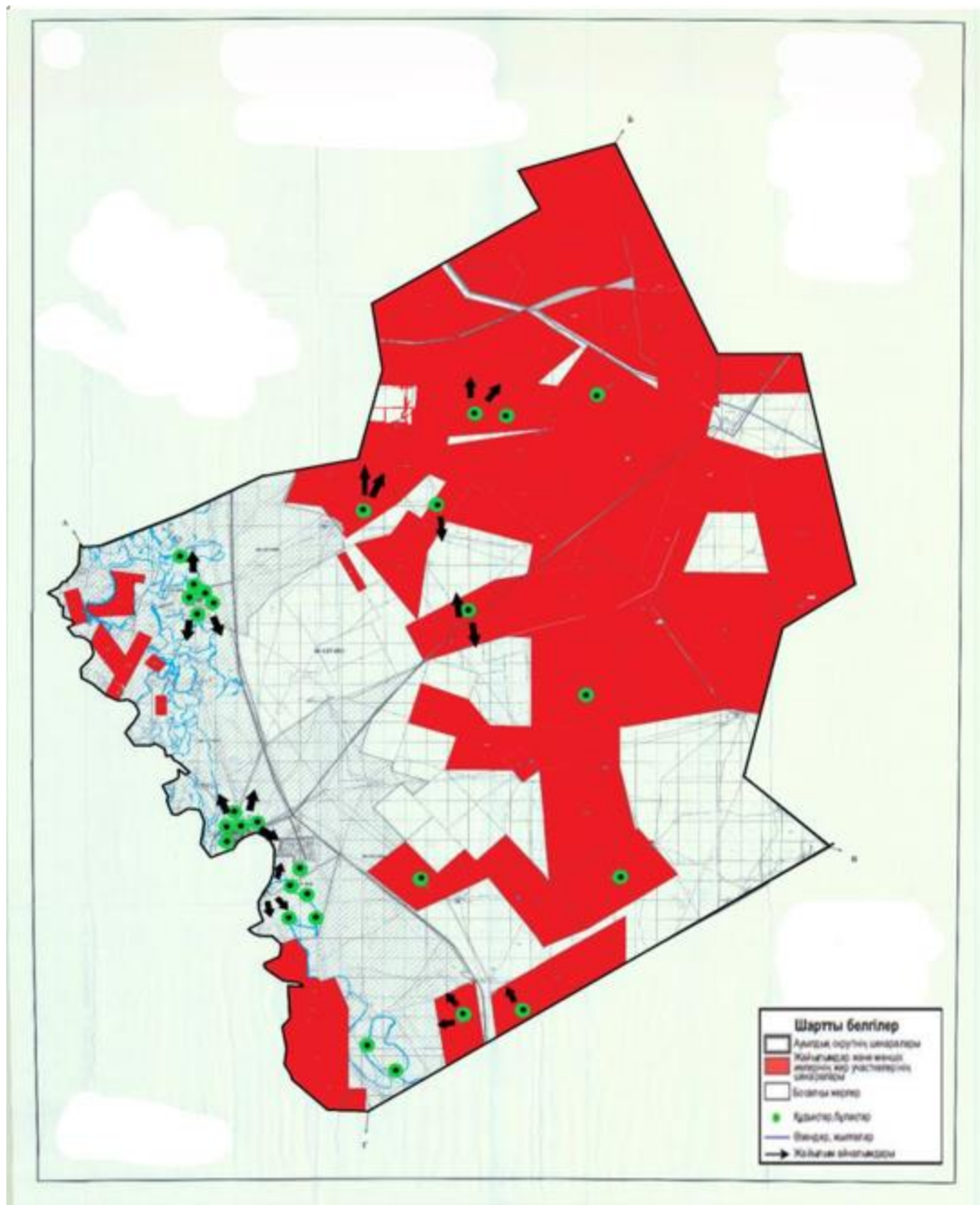
Ақжайық ауданы бойынша
2021-2022 жылдарға арналған
жайылымдарды басқару және
оларды пайдалану жөніндегі
Жоспарға 32-қосымша

Ақжайық ауданы Бударин ауылдық округінің жайылым пайдаланушылардың су тұтыну нормасына сәйкес жасалған су көздеріне (көлдерге, өзендерге, тоғандарға, апандарға, суару немесе суландыру каналдарына, құбырлы немесе шахталы құдықтарға) қол жеткізу схемасы



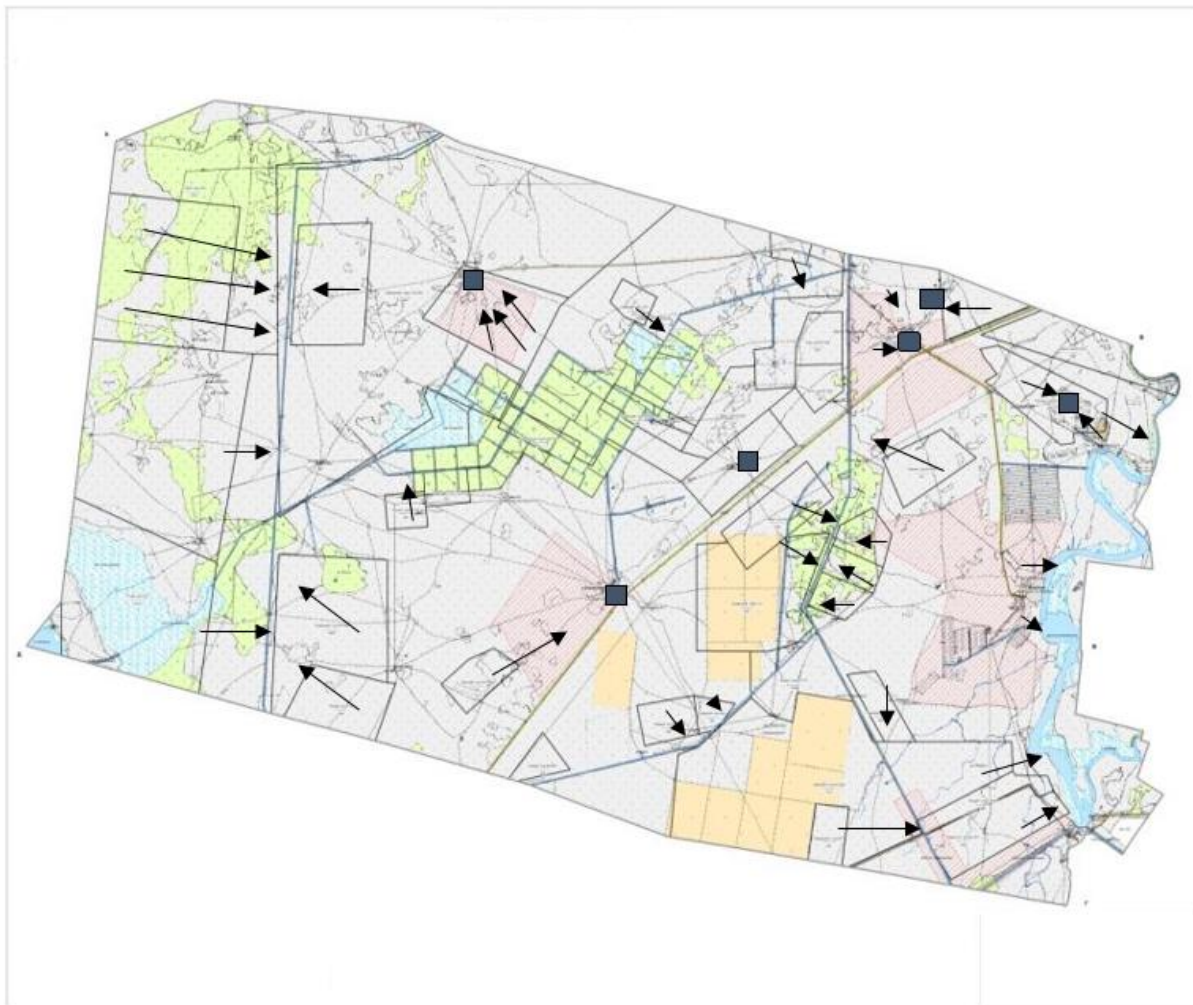
Ақжайық ауданы бойынша
2021-2022 жылдарға арналған
жайылымдарды басқару және
оларды пайдалану жөніндегі
Жоспарға 33-қосымша







Ақжайық ауданы Есенсай ауылдық округінің жайылым пайдаланушылардың су тұтыну нормасына сәйкес жасалған су көздеріне (көлдерге, өзендерге, тоғандарға, апандарға, суару немесе суландыру каналдарына, құбырлы немесе шахталы құдықтарға) қол жеткізу схемасы



Ақжайық ауданы бойынша
2021-2022 жылдарға арналған
жайылымдарды басқару және
оларды пайдалану жөніндегі
Жоспарға 34-қосымша

Ақжайық ауданы Жамбыл ауылдық округінің жайылым пайдаланушылардың су тұтыну нормасына сәйкес жасалған су көздеріне (көлдерге, өзендерге, тоғандарға, апандарға, суару немесе суландыру каналдарына, құбырлы немесе шахталы құдықтарға) қол жеткізу схемасы



Шартты белгілер:	
	Аудандық округінің шекарасы
	Жайылымдар және иешік иелерінің шекарасы
	Босақы жерлер
	Құдықтар, бұлақтар
	Өзендер, жылқылар
	Жайылым ағыны

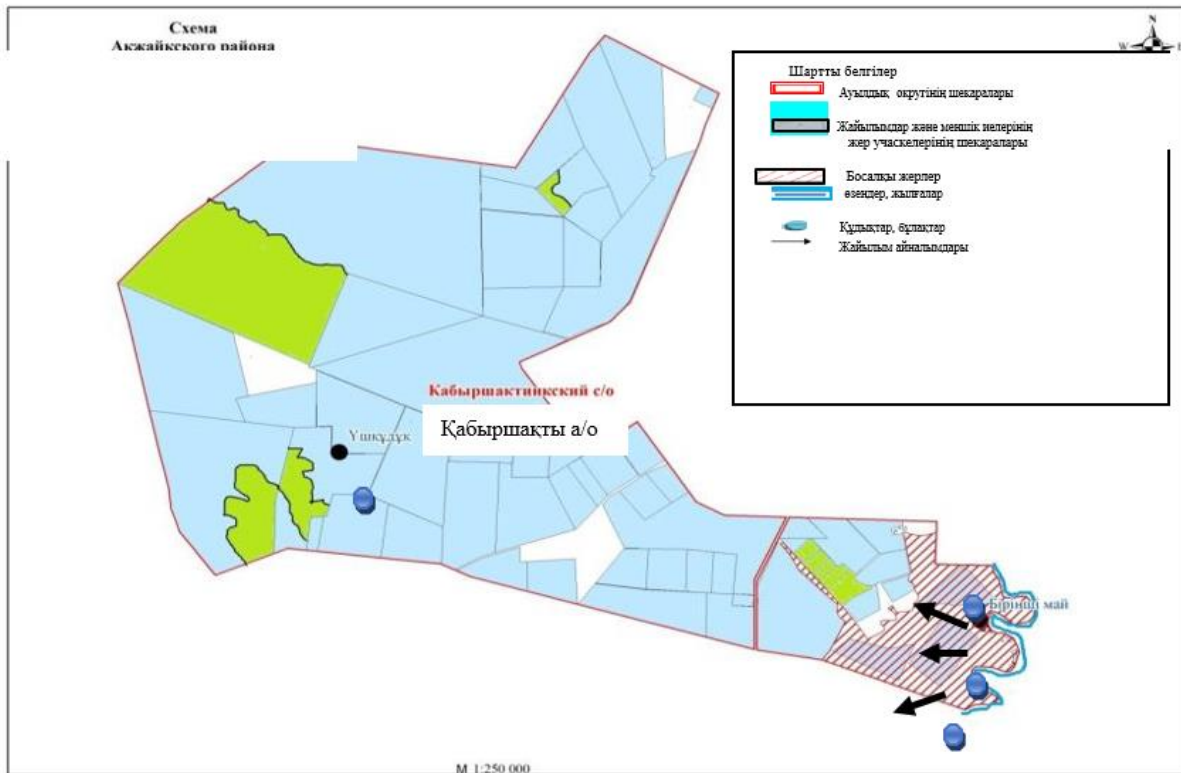
Ақжайық ауданы бойынша
2021-2022 жылдарға арналған
жайылымдарды басқару және
оларды пайдалану жөніндегі
Жоспарға 35-қосымша

Ақжайық ауданы Жаңабұлақ ауылдық округінің жайылым пайдаланушылардың су тұтыну нормасына сәйкес жасалған су көздеріне (көлдерге, өзендерге, тоғандарға, апандарға, суару немесе суландыру каналдарына, құбырлы немесе шахталы құдықтарға) қол жеткізу схемасы



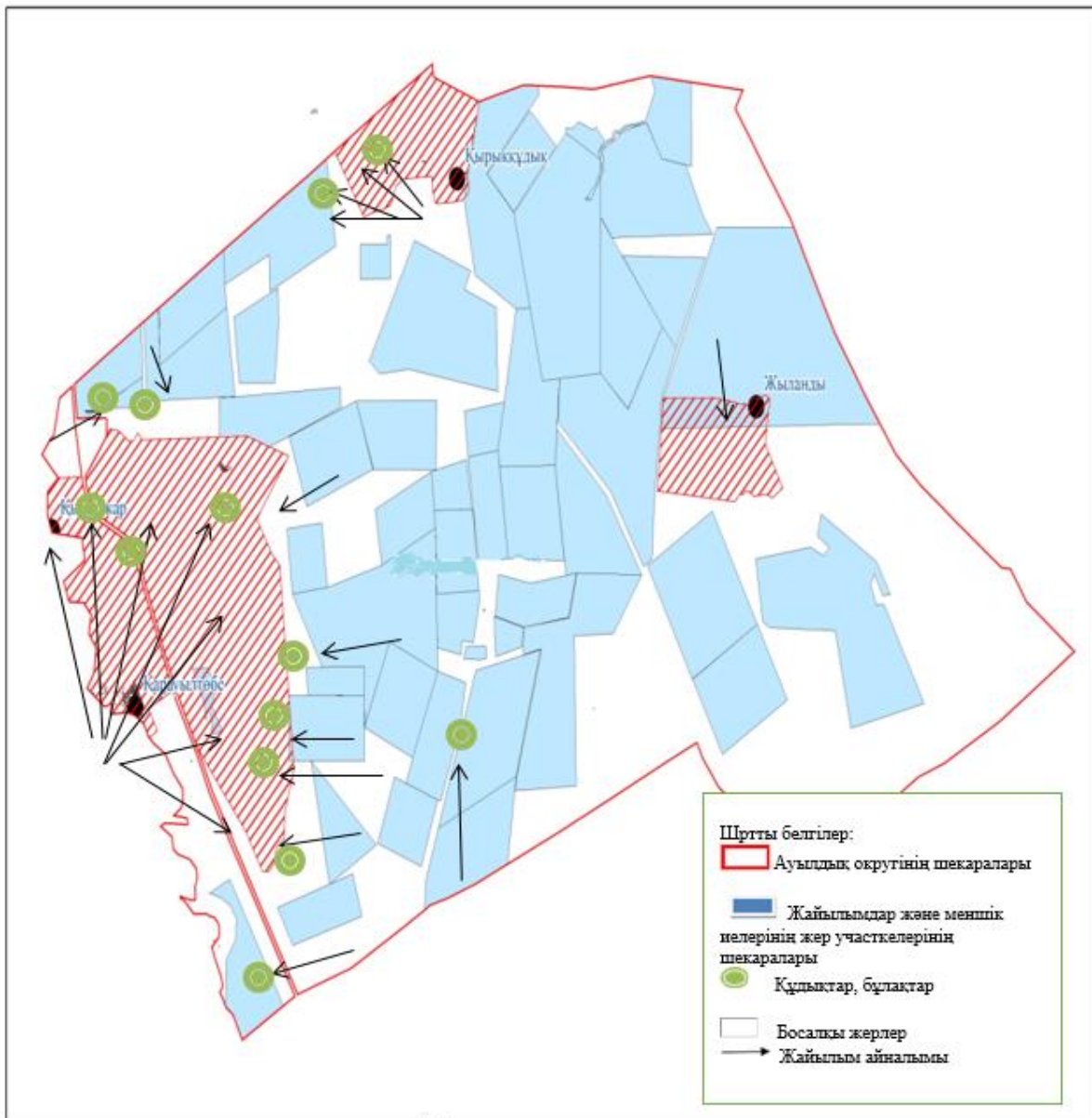
Ақжайық ауданы бойынша
2021-2022 жылдарға арналған
жайылымдарды басқару және
оларды пайдалану жөніндегі
Жоспарға 36-қосымша

Ақжайық ауданы Қабыршақты ауылдық округінің жайылым пайдаланушылардың су тұтыну нормасына сәйкес жасалған су көздеріне (көлдерге, өзендерге, тоғандарға, апандарға, суару немесе суландыру каналдарына, құбырлы немесе шахталы құдықтарға) қол жеткізу схемасы



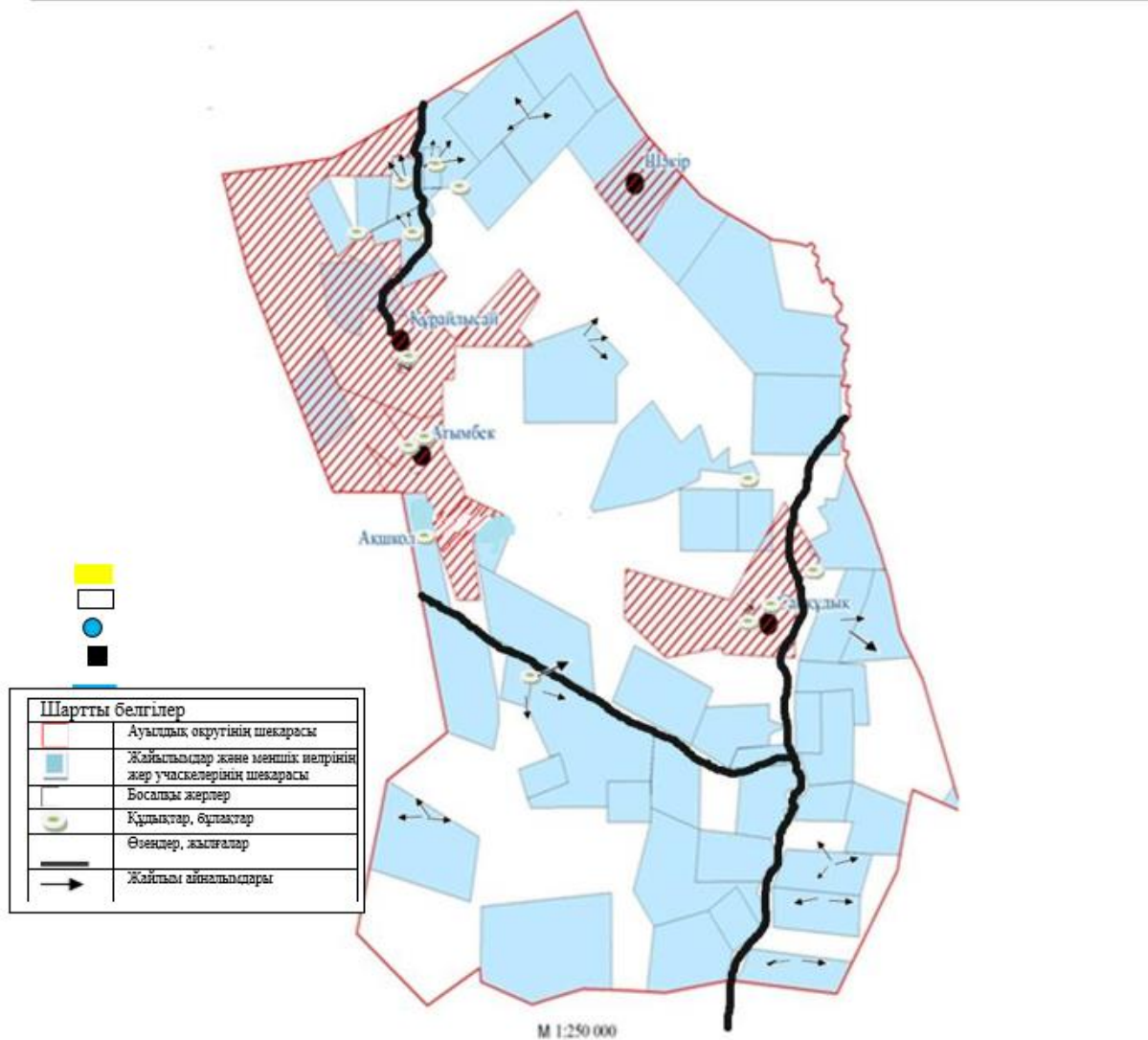
Ақжайық ауданы бойынша
2021-2022 жылдарға арналған
жайылымдарды басқару және
оларды пайдалану жөніндегі
Жоспарға 37-қосымша

Ақжайық ауданы Қарауылтөбе ауылдық округінің жайылым пайдаланушылардың су тұтыну нормасына сәйкес жасалған су көздеріне (көлдерге, өзендерге, тоғандарға, апандарға, суару немесе суландыру каналдарына, құбырлы немесе шахталы құдықтарға) қол жеткізу схемасы



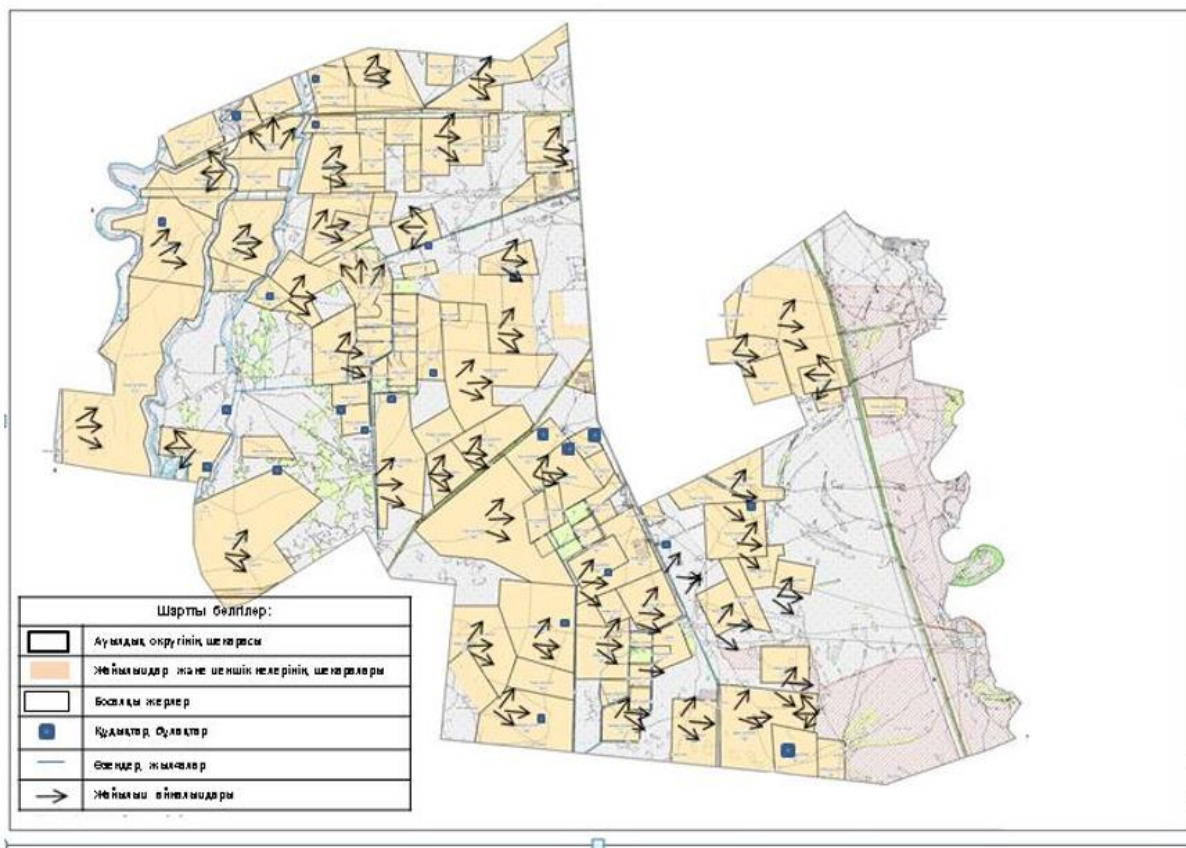
Ақжайық ауданы бойынша
2021-2022 жылдарға арналған
жайылымдарды басқару және
оларды пайдалану жөніндегі
Жоспарға 38-қосымша

Ақжайық ауданы Көнекеткен ауылдық округінің жайылым пайдаланушылардың су тұтыну нормасына сәйкес жасалған су көздеріне (көлдерге, өзендерге, тоғандарға, апандарға, суару немесе суландыру каналдарына, құбырлы немесе шахталы құдықтарға) қол жеткізу схемасы



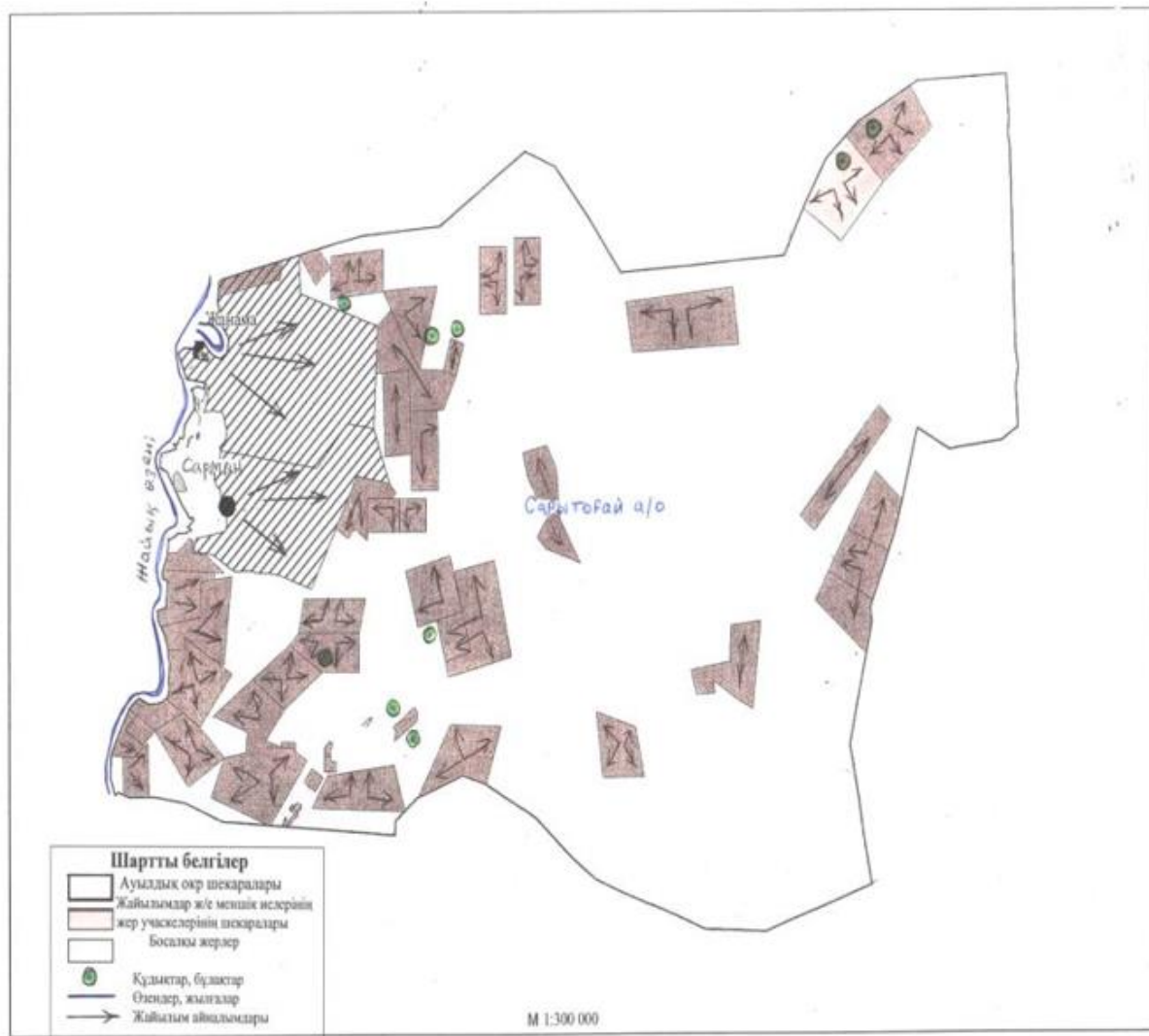
Ақжайық ауданы бойынша
2021-2022 жылдарға арналған
жайылымдарды басқару және
оларды пайдалану жөніндегі
Жоспарға 40-қосымша

Ақжайық ауданы Мерген ауылдық округінің жайылым пайдаланушылардың су тұтыну нормасына сәйкес жасалған су көздеріне (көлдерге, өзендерге, тоғандарға, апандарға, суару немесе суландыру каналдарына, құбырлы немесе шахталы ұдықтарға) қол жеткізу схемасы



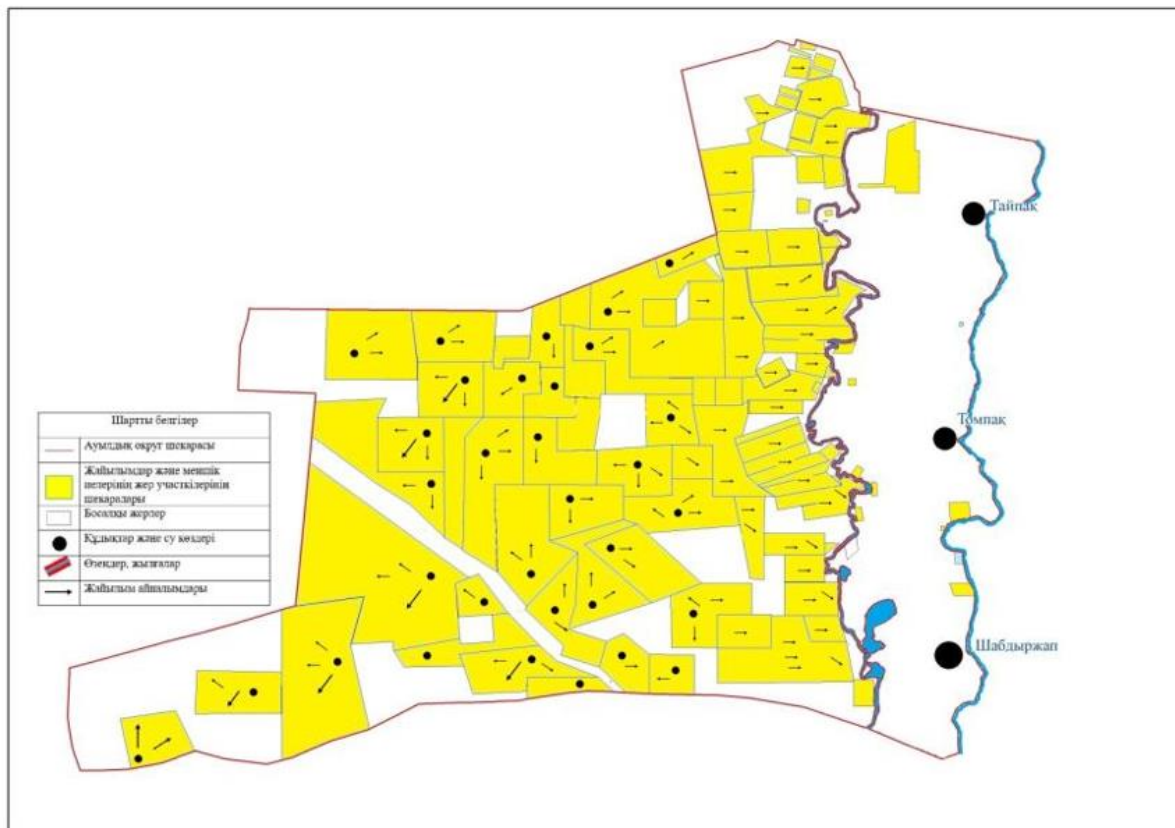
Ақжайық ауданы бойынша
2021-2022 жылдарға арналған
жайылымдарды басқару және
оларды пайдалану жөніндегі
Жоспарға 41-қосымша

Ақжайық ауданы Сарытоғай ауылдық округінің жайылым пайдаланушылардың су тұтыну нормасына сәйкес жасалған су көздеріне (көлдерге, өзендерге, тоғандарға, апандарға, суару немесе суландыру каналдарына, құбырлы немесе шахталы құдықтарға) қол жеткізу схемасы



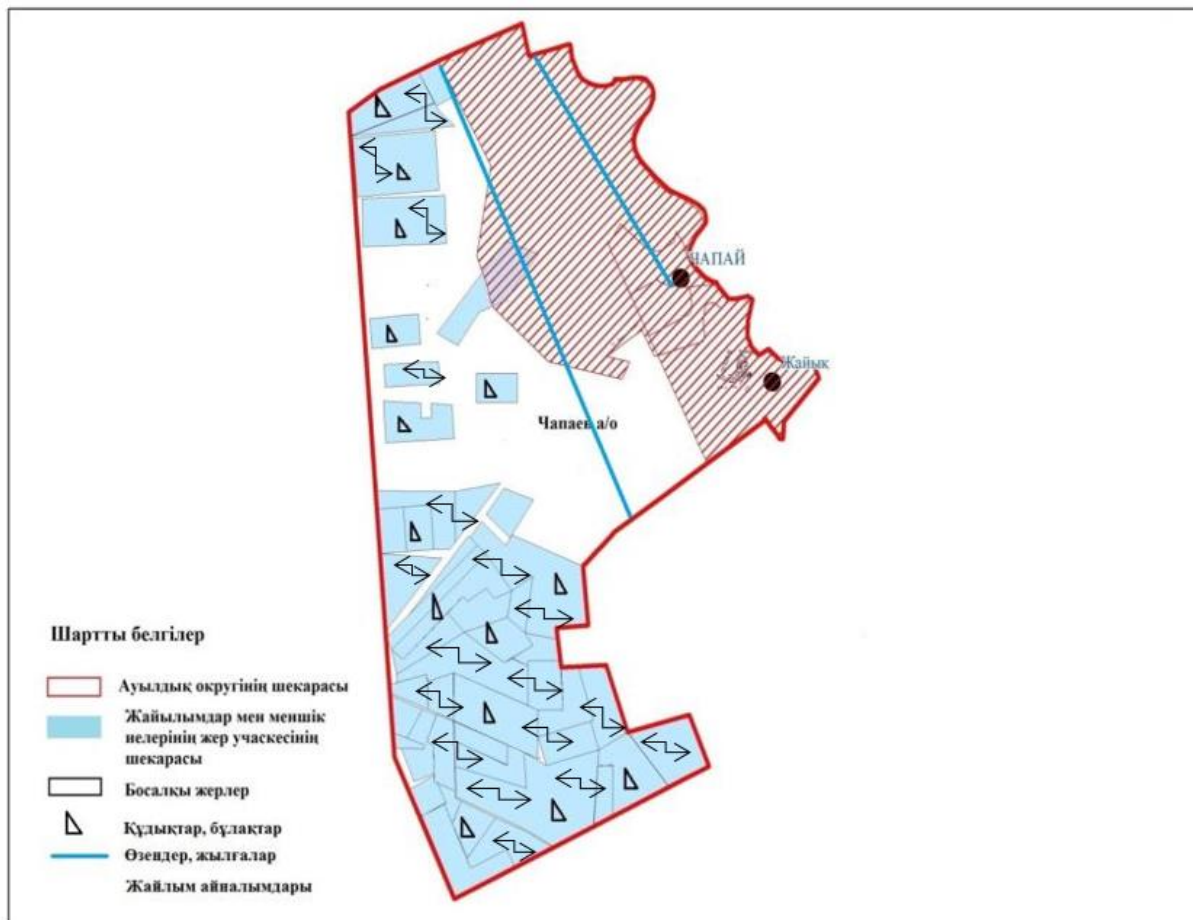
Ақжайық ауданы бойынша
2021-2022 жылдарға арналған
жайылымдарды басқару және
оларды пайдалану жөніндегі
Жоспарға 42-қосымша

Ақжайық ауданы Тайпақ ауылдық округінің жайылым пайдаланушылардың су тұтыну нормасына сәйкес жасалған су көздеріне (көлдерге, өзендерге, тоғандарға, апандарға, суару немесе суландыру каналдарына, құбырлы немесе шахталы құдықтарға) қол жеткізу схемасы



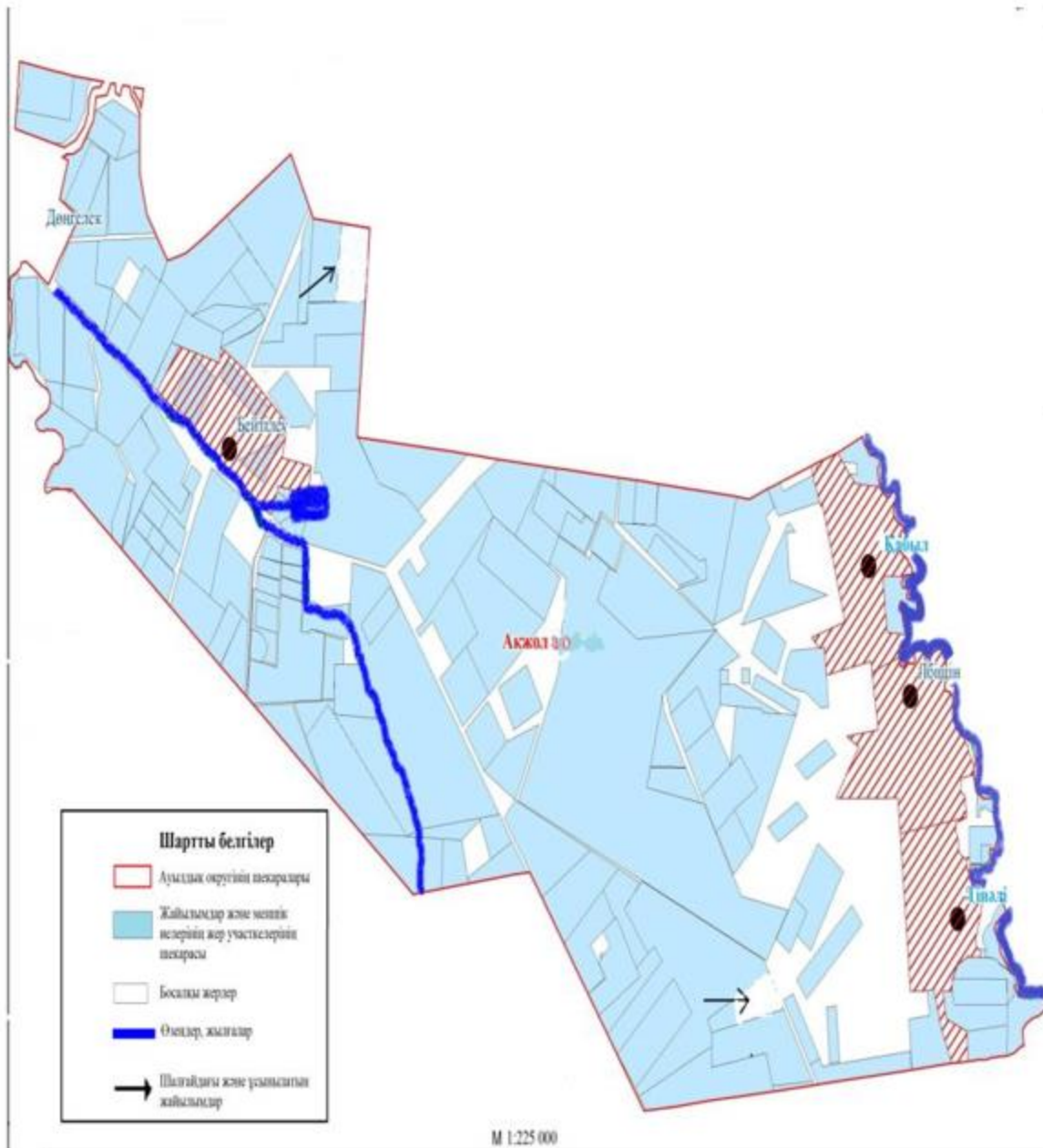
Ақжайық ауданы бойынша
2021-2022 жылдарға арналған
жайылымдарды басқару және
оларды пайдалану жөніндегі
Жоспарға 43-қосымша

Ақжайық ауданы Чапаев ауылдық округінің жайылым пайдаланушылардың су тұтыну нормасына сәйкес жасалған су көздеріне (көлдерге, өзендерге, тоғандарға, апандарға, суару немесе суландыру каналдарына, құбырлы немесе шахталы құдықтарға) қол жеткізу схемасы



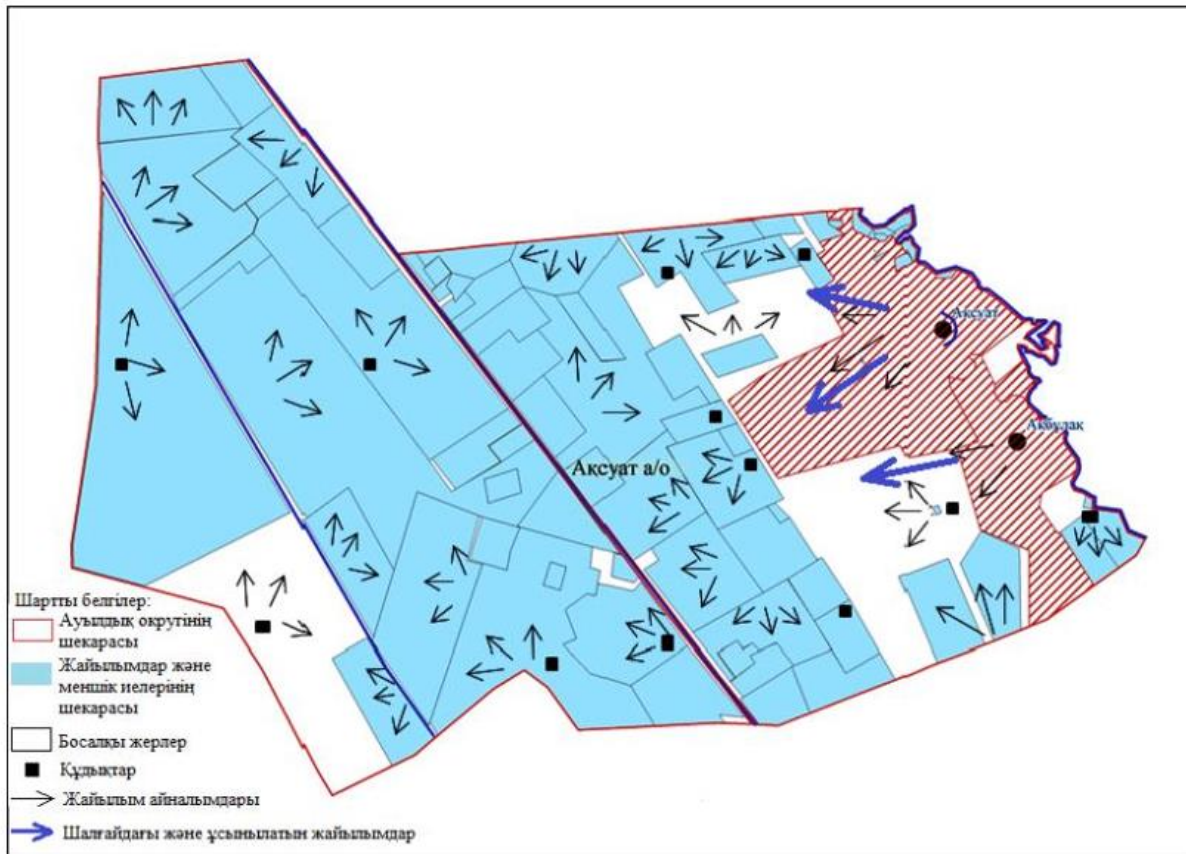
Ақжайық ауданы бойынша
2021-2022 жылдарға арналған
жайылымдарды басқару және
оларды пайдалану жөніндегі
Жоспарға 44-қосымша

Ақжайық ауданы Ақжол ауылдық округінің жайылымы жоқ жеке және (немесе) заңды тұлғалардың ауыл шаруашылығы жануарларының мал басын орналастыру үшін жайылымдарды қайта бөлу және оны берілетін жайылымдарға ауыстыру схемалары ауылдық округ маңында орналасқан жайылымдармен қамтамасыз етілмеген жеке және заңды тұлғалардың ауыл шаруашылығы жануарларының мал басын шалғайдағы жайылымдарға орналастыру схемасы



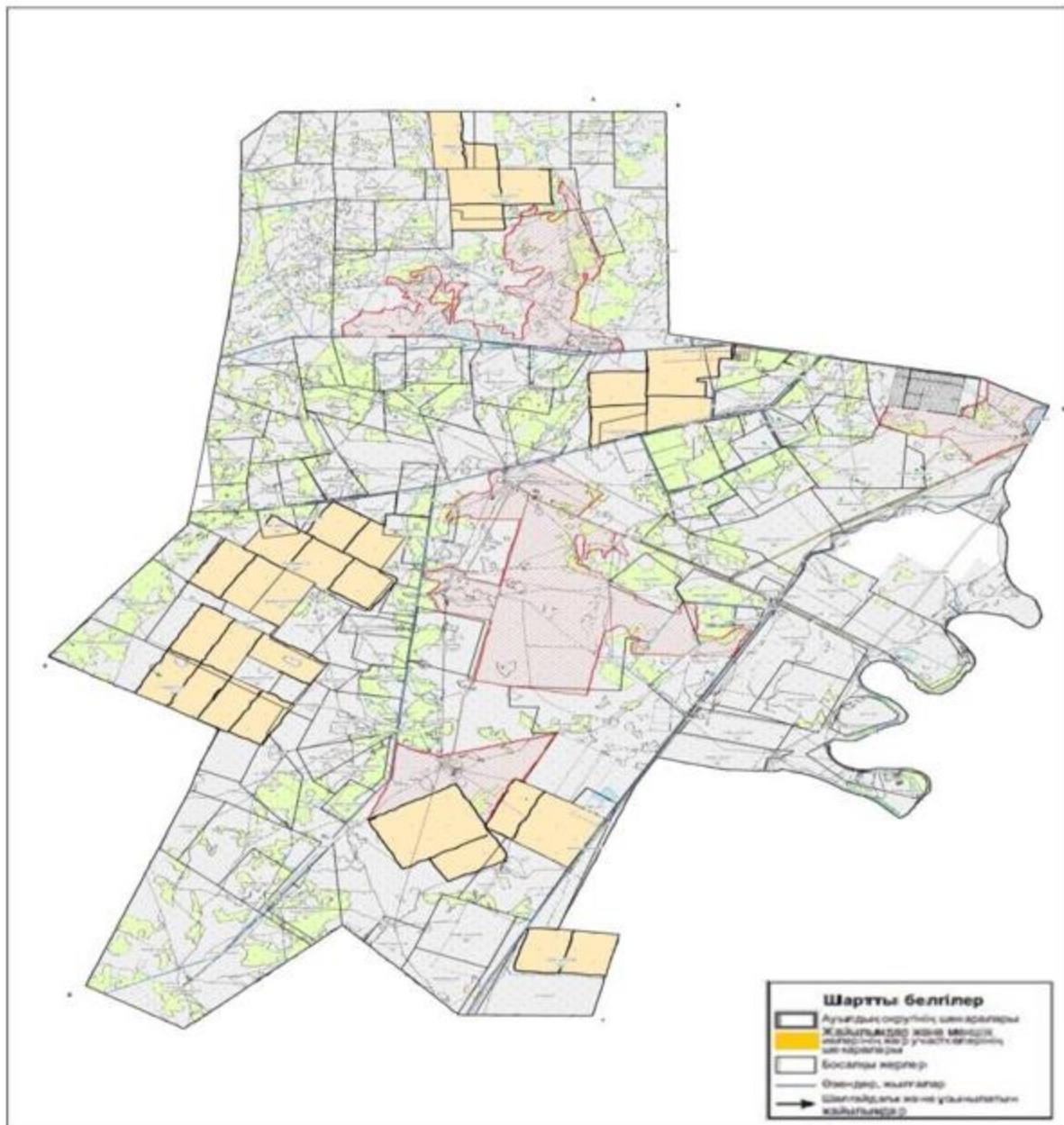
Ақжайық ауданы бойынша
2021-2022 жылдарға арналған
жайылымдарды басқару және
оларды пайдалану жөніндегі
Жоспарға 45-қосымша

Ақжайық ауданы Ақсуат ауылдық округінің жайылымы жоқ жеке және (немесе) заңды тұлғалардың ауыл шаруашылығы жануарларының мал басын орналастыру үшін жайылымдарды қайта бөлу және оны берілетін жайылымдарға ауыстыру схемалары ауылдық округ маңында орналасқан жайылымдармен қамтамасыз етілмеген жеке және заңды тұлғалардың ауыл шаруашылығы жануарларының мал басын шалғайдағы жайылымдарға орналастыру схемасы



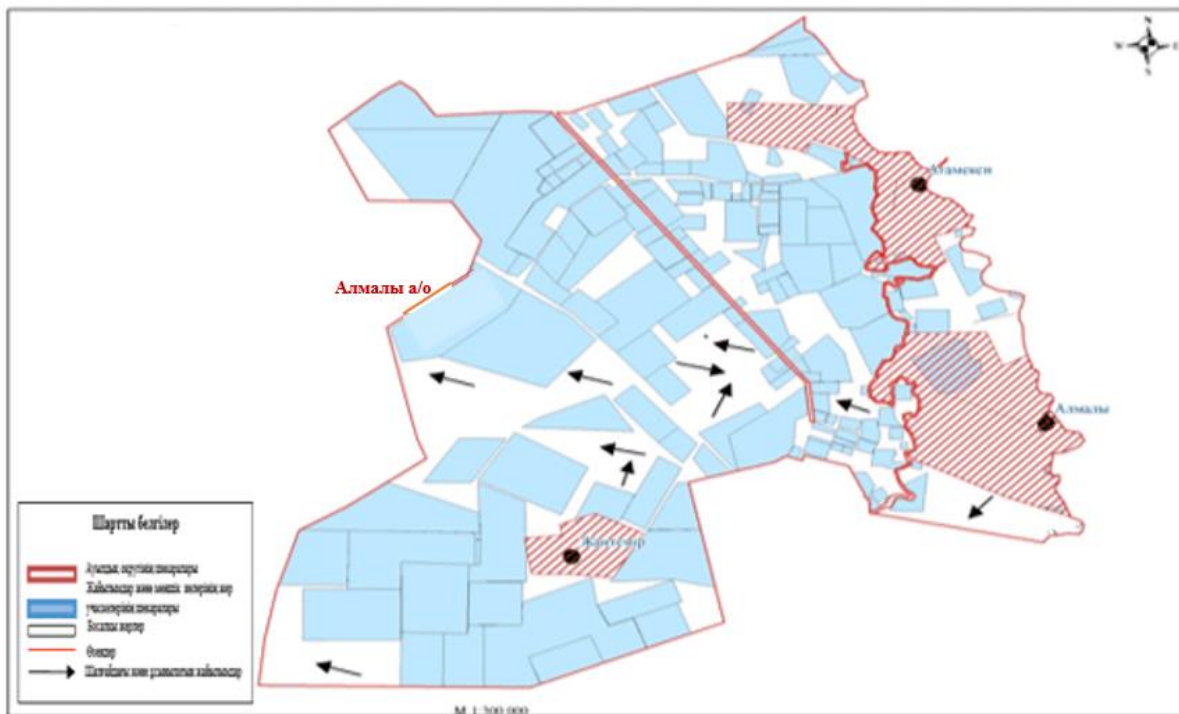
Ақжайық ауданы бойынша
2021-2022 жылдарға арналған
жайылымдарды басқару және
оларды пайдалану жөніндегі
Жоспарға 46-қосымша

Ақжайық ауданы Алғабас ауылдық округінің жайылымы жоқ жеке және (немесе) заңды тұлғалардың ауыл шаруашылығы жануарларының мал басын орналастыру үшін жайылымдарды қайта бөлу және оны берілетін жайылымдарға ауыстыру схемалары ауылдық округ маңында орналасқан жайылымдармен қамтамасыз етілмеген жеке және заңды тұлғалардың ауыл шаруашылығы жануарларының мал басын шалғайдағы жайылымдарға орналастыру схемасы



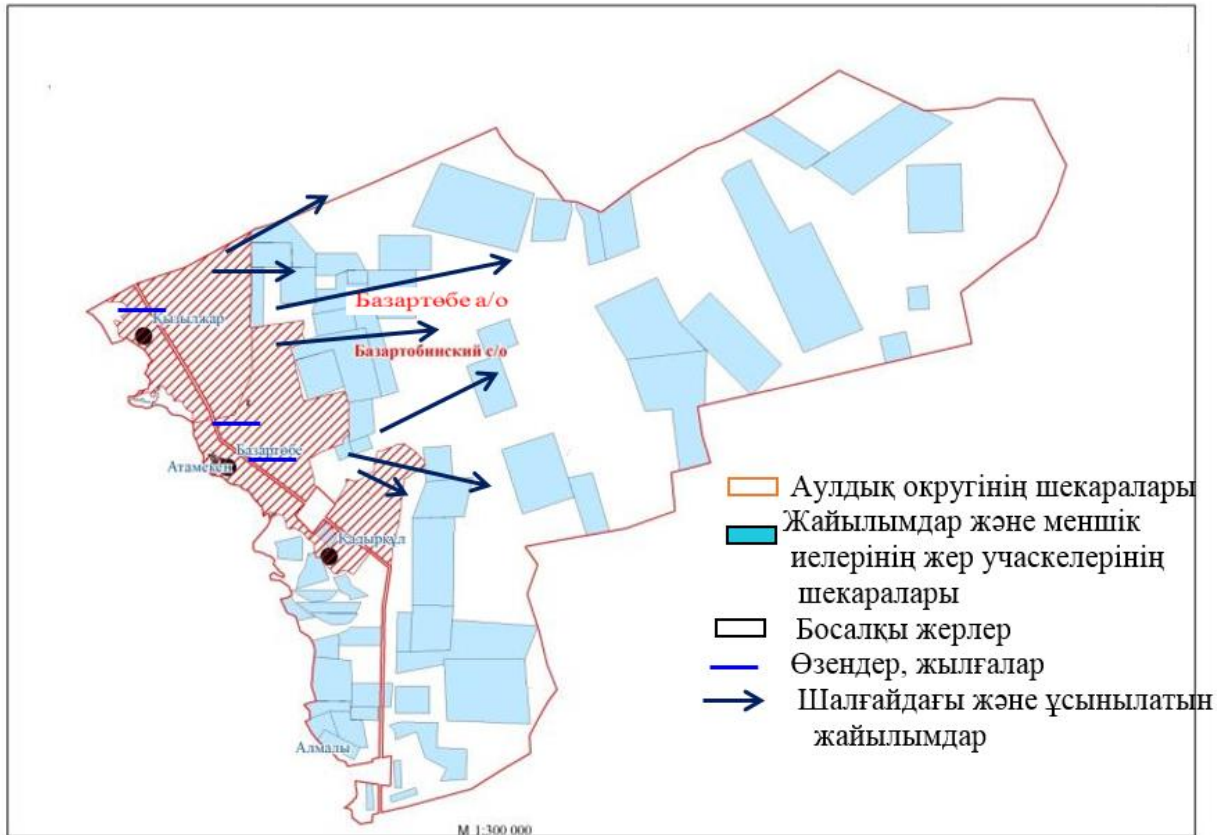
Ақжайық ауданы бойынша
2021-2022 жылдарға арналған
жайылымдарды басқару және
оларды пайдалану жөніндегі
Жоспарға 47-қосымша

Ақжайық ауданы Алмалы ауылдық округінің жайылымы жоқ жеке және (немесе) заңды тұлғалардың ауыл шаруашылығы жануарларының мал басын орналастыру үшін жайылымдарды қайта бөлу және оны берілетін жайылымдарға ауыстыру схемалары ауылдық округ маңында орналасқан жайылымдармен қамтамасыз етілмеген жеке және заңды тұлғалардың ауыл шаруашылығы жануарларының мал басын шалғайдағы жайылымдарға орналастыру схемасы



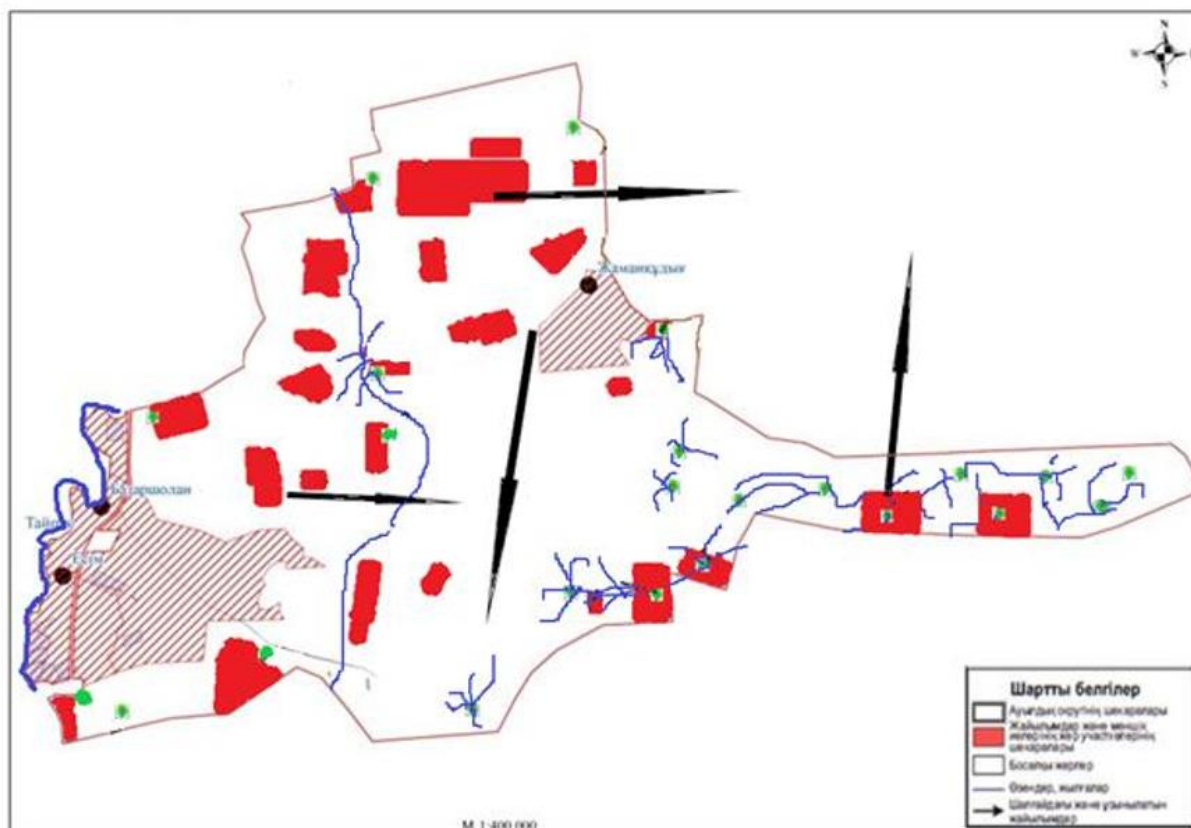
Ақжайық ауданы бойынша
2021-2022 жылдарға арналған
жайылымдарды басқару және
оларды пайдалану жөніндегі
Жоспарға 48-қосымша

Ақжайық ауданы Базартөбе ауылдық округінің жайылымы жоқ жеке және (немесе) заңды тұлғалардың ауыл шаруашылығы жануарларының мал басын орналастыру үшін жайылымдарды қайта бөлу және оны берілетін жайылымдарға ауыстыру схемалары ауылдық округ маңында орналасқан жайылымдармен қамтамасыз етілмеген жеке және заңды тұлғалардың ауыл шаруашылығы жануарларының мал басын шалғайдағы жайылымдарға орналастыру схемасы



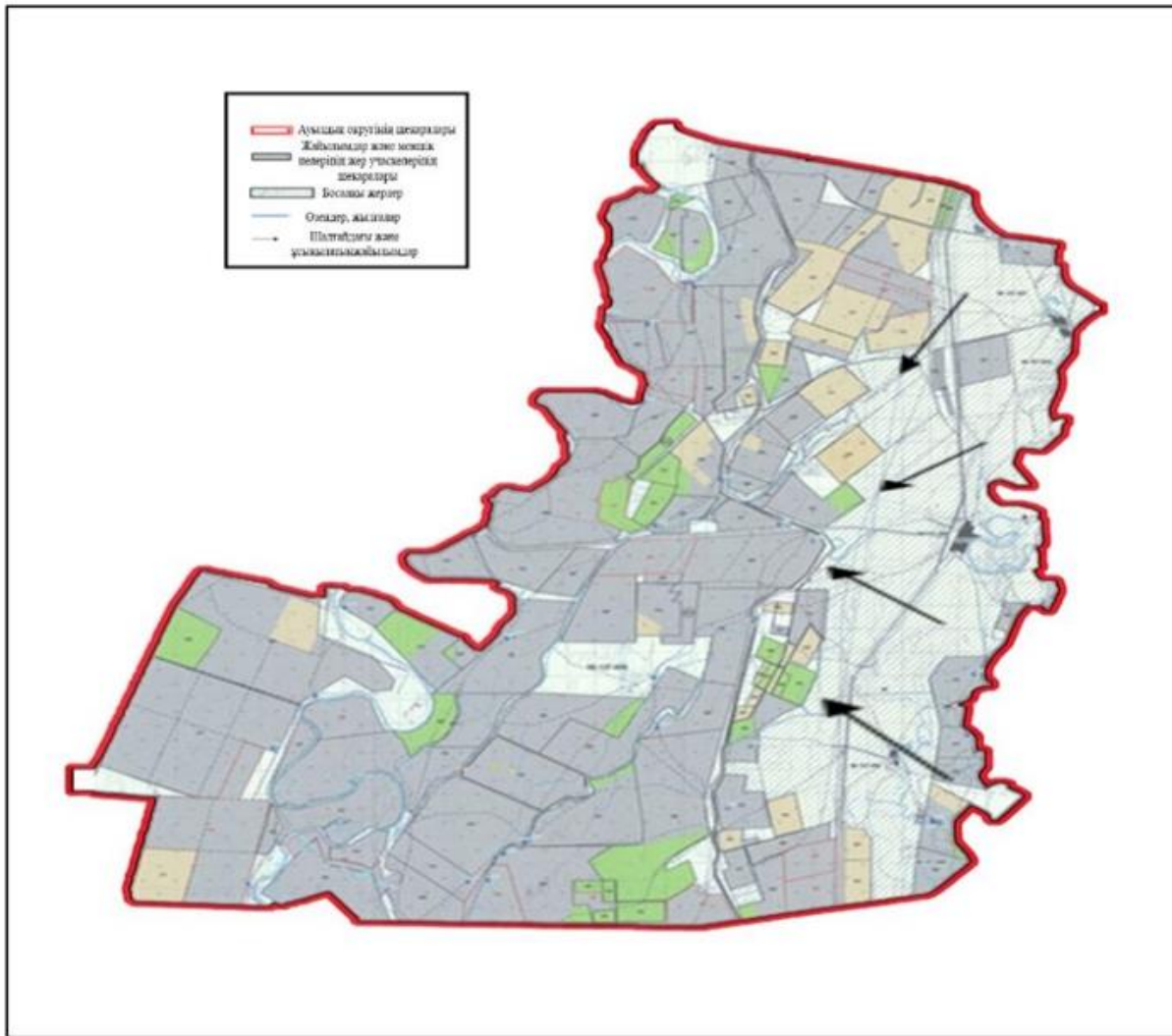
Ақжайық ауданы бойынша
 2021-2022 жылдарға арналған
 жайылымдарды басқару және
 оларды пайдалану жөніндегі
 Жоспарға 49-қосымша

Ақжайық ауданы Базаршолан ауылдық округінің жайылымы жоқ жеке және (немесе) заңды тұлғалардың ауыл шаруашылығы жануарларының мал басын орналастыру үшін жайылымдарды қайта бөлу және оны берілетін жайылымдарға ауыстыру схемалары ауылдық округ маңында орналасқан жайылымдармен қамтамасыз етілмеген жеке және заңды тұлғалардың ауыл шаруашылығы жануарларының мал басын шалғайдағы жайылымдарға орналастыру схемасы



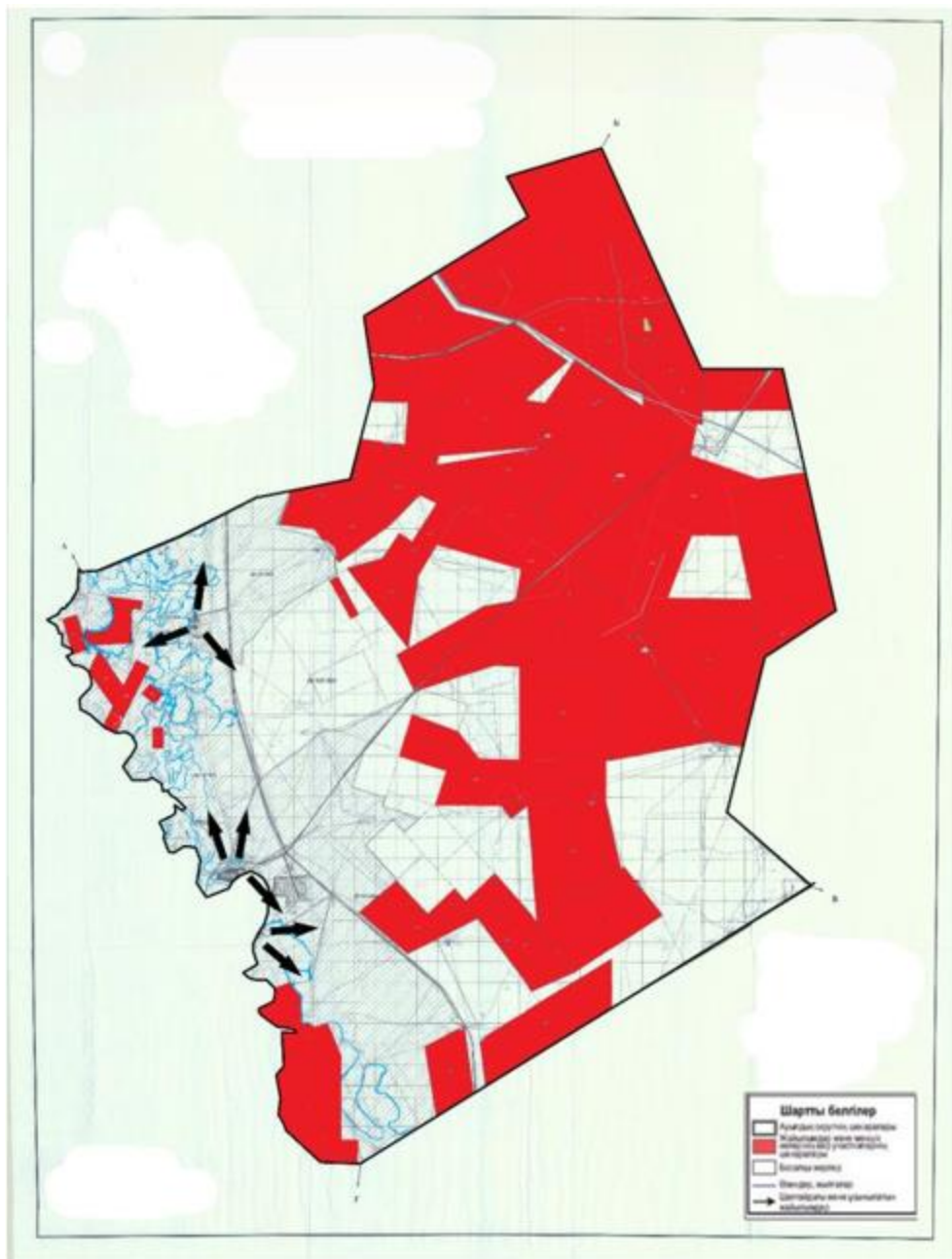
Ақжайық ауданы бойынша
2021-2022 жылдарға арналған
жайылымдарды басқару және
оларды пайдалану жөніндегі
Жоспарға 50-қосымша

Ақжайық ауданы Бударин ауылдық округінің жайылымы жоқ жеке және (немесе) заңды тұлғалардың ауыл шаруашылығы жануарларының мал басын орналастыру үшін жайылымдарды қайта бөлу және оны берілетін жайылымдарға ауыстыру схемалары ауылдық округ маңында орналасқан жайылымдармен қамтамасыз етілмеген жеке және заңды тұлғалардың ауыл шаруашылығы жануарларының мал басын шалғайдағы жайылымдарға орналастыру схемасы



Ақжайық ауданы бойынша
 2021-2022 жылдарға арналған
 жайылымдарды басқару және
 оларды пайдалану жөніндегі
 Жоспарға 51-қосымша




Ақжайық ауданы Есенсай ауылдық округінің жайылымы жоқ жеке және (немесе) заңды тұлғалардың ауыл шаруашылығы жануарларының мал басын орналастыру үшін жайылымдарды қайта бөлу және оны берілетін жайылымдарға ауыстыру схемалары ауылдық округ маңында орналасқан жайылымдармен қамтамасыз етілмеген жеке және заңды тұлғалардың ауыл шаруашылығы жануарларының мал басын шалғайдағы жайылымдарға орналастыру схемасы



Ақжайық ауданы бойынша
2021-2022 жылдарға арналған
жайылымдарды басқару және
оларды пайдалану жөніндегі
Жоспарға 52-қосымша

Ақжайық ауданы Жамбыл ауылдық округінің жайылымы жоқ жеке және (немесе) заңды тұлғалардың ауыл шаруашылығы жануарларының мал басын орналастыру үшін жайылымдарды қайта бөлу және оны берілетін жайылымдарға ауыстыру схемалары ауылдық округ маңында орналасқан жайылымдармен қамтамасыз етілмеген жеке және заңды тұлғалардың ауыл шаруашылығы жануарларының мал басын шалғайдағы жайылымдарға орналастыру схемасы



Шартты белгілер:	
	Ауылдық округінің шекарасы
	Жайылымдар және иешік иелерінің шекаралары
	Босақы жерлер
	Құдықтар, бұлақтар
	Бөектер, жылқылар
	Шалғайдағы және ұсынылатын жайылымдар

Ақжайық ауданы бойынша
2021-2022 жылдарға арналған
жайылымдарды басқару және
оларды пайдалану жөніндегі
Жоспарға 53-қосымша

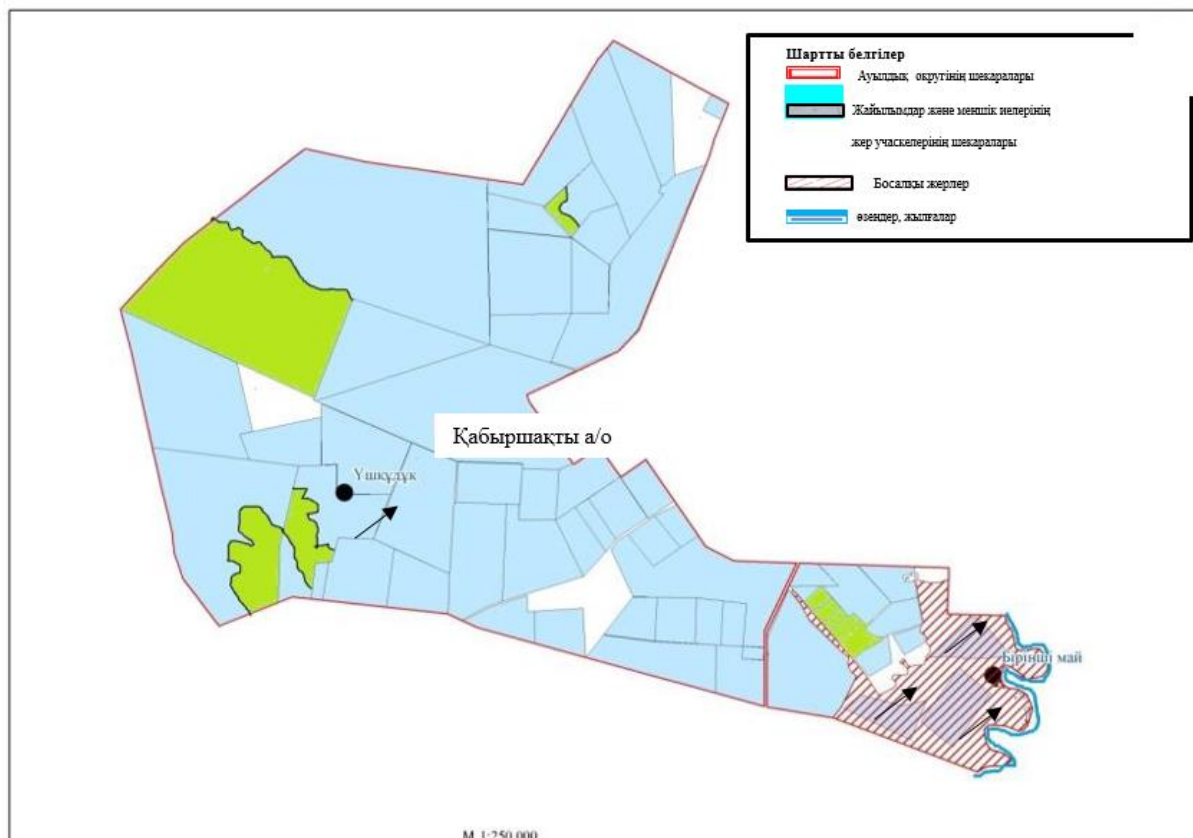
Ақжайық ауданы Жаңабұлақ ауылдық округінің жайылымы жоқ жеке және (немесе) заңды тұлғалардың ауыл шаруашылығы жануарларының мал басын орналастыру үшін жайылымдарды қайта бөлу және оны берілетін жайылымдарға ауыстыру схемалары ауылдық округ маңында орналасқан жайылымдармен қамтамасыз етілмеген жеке және заңды тұлғалардың ауыл шаруашылығы жануарларының мал басын шалғайдағы жайылымдарға орналастыру схемасы



Шартты белгілер	
	Ауылдық округтің шекаралары
	жайылымдар және меншік иелерінің, жер учаскелерінің шекаралары
	Босалқы жерлер
	Өзендер, жылғалар
	Шалғайдағы және ұсынылатын жайылымдар

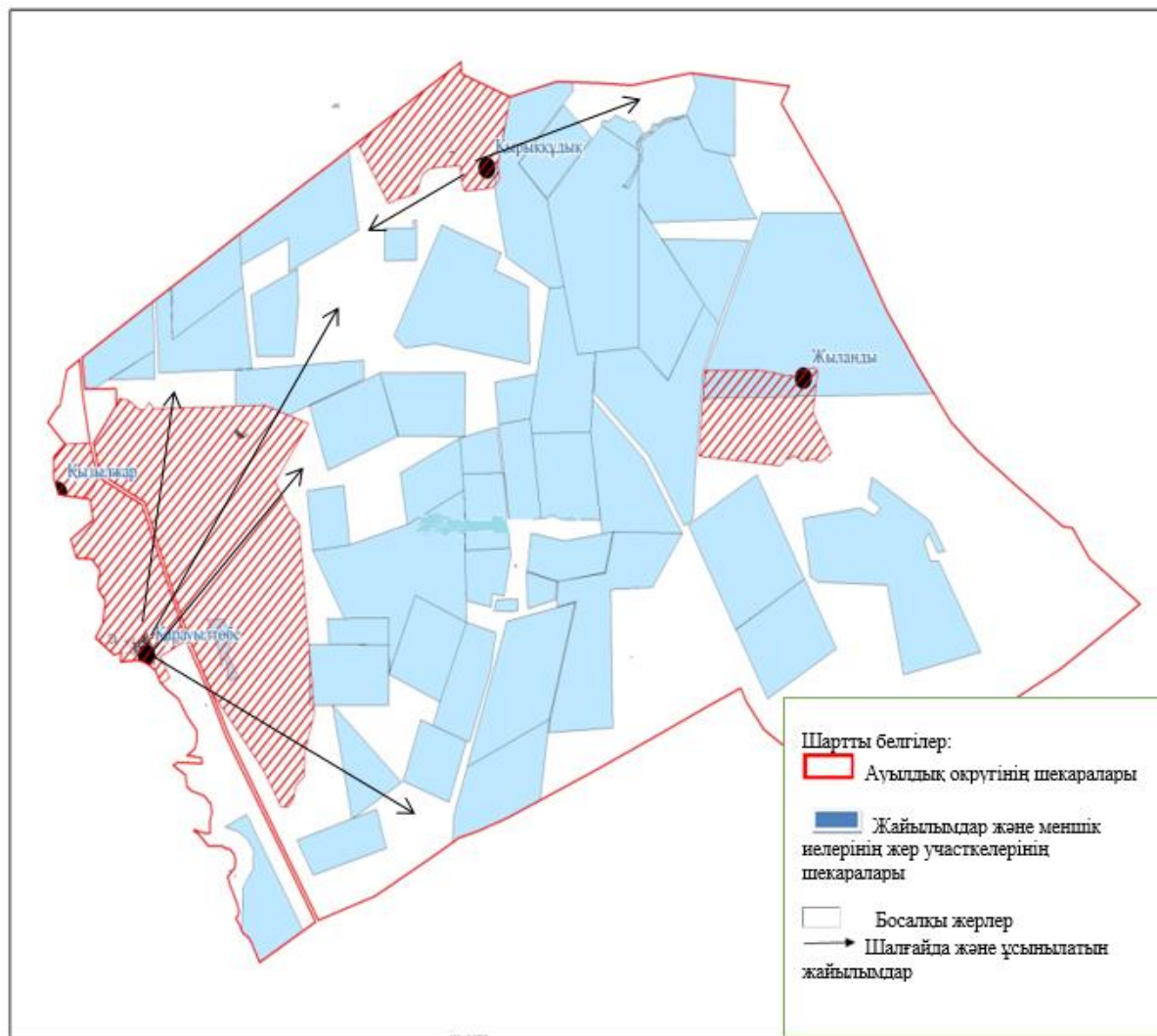
Ақжайық ауданы бойынша
2021-2022 жылдарға арналған
жайылымдарды басқару және
оларды пайдалану жөніндегі
Жоспарға 54-қосымша

Ақжайық ауданы Қабыршақты ауылдық округінің жайылымы жоқ жеке және (немесе) заңды тұлғалардың ауыл шаруашылығы жануарларының мал басын орналастыру үшін жайылымдарды қайта бөлу және оны берілетін жайылымдарға ауыстыру схемалары ауылдық округ маңында орналасқан жайылымдармен қамтамасыз етілмеген жеке және заңды тұлғалардың ауыл шаруашылығы жануарларының мал басын шалғайдағы жайылымдарға орналастыру схемасы



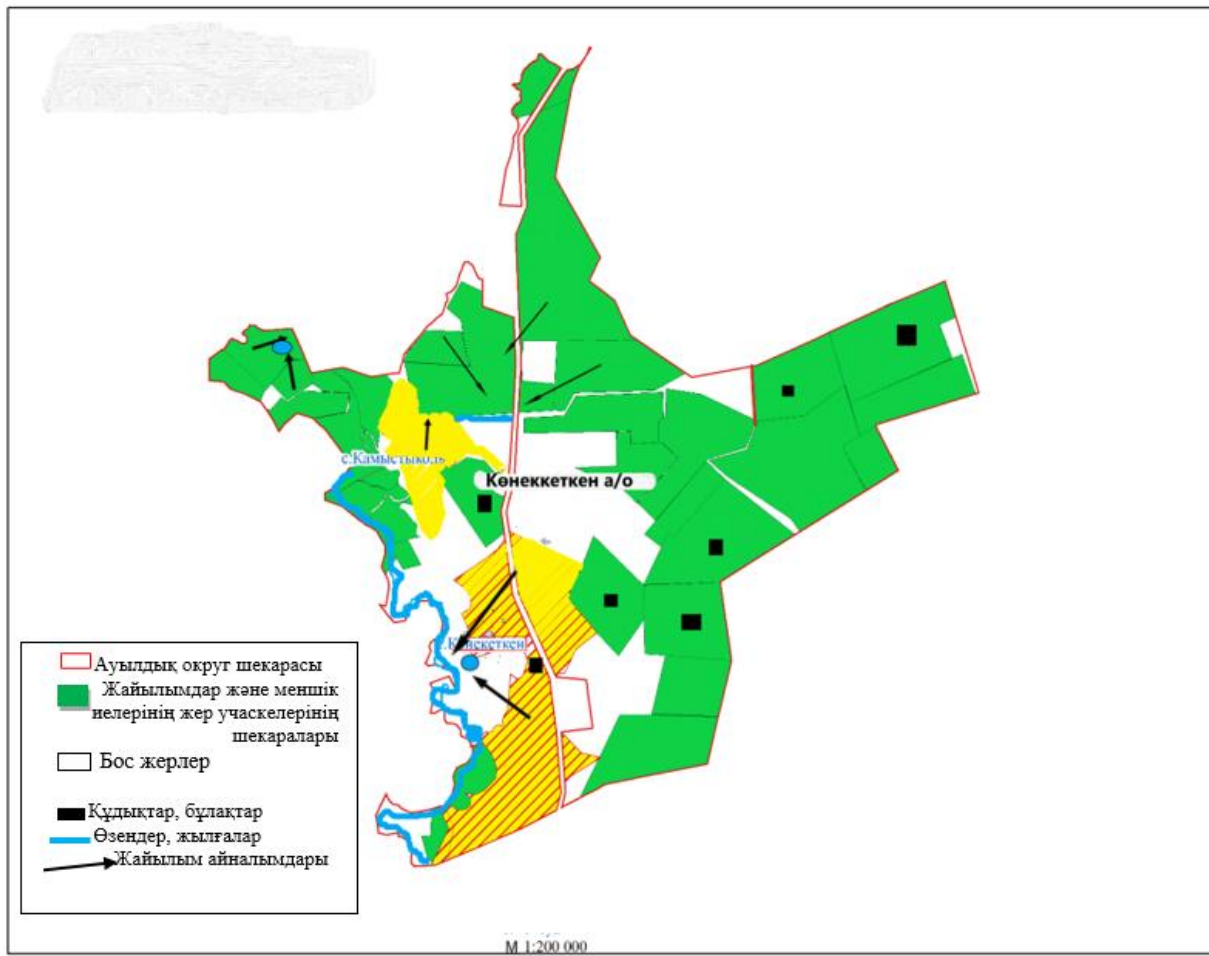
Ақжайық ауданы бойынша
2021-2022 жылдарға арналған
жайылымдарды басқару және
оларды пайдалану жөніндегі
Жоспарға 55-қосымша

Ақжайық ауданы Қарауылтөбе ауылдық округінің жайылымы жоқ жеке және (немесе) заңды тұлғалардың ауыл шаруашылығы жануарларының мал басын орналастыру үшін жайылымдарды қайта бөлу және оны берілетін жайылымдарға ауыстыру схемалары ауылдық округ маңында орналасқан жайылымдармен қамтамасыз етілмеген жеке және заңды тұлғалардың ауыл шаруашылығы жануарларының мал басын шалғайдағы жайылымдарға орналастыру схемасы



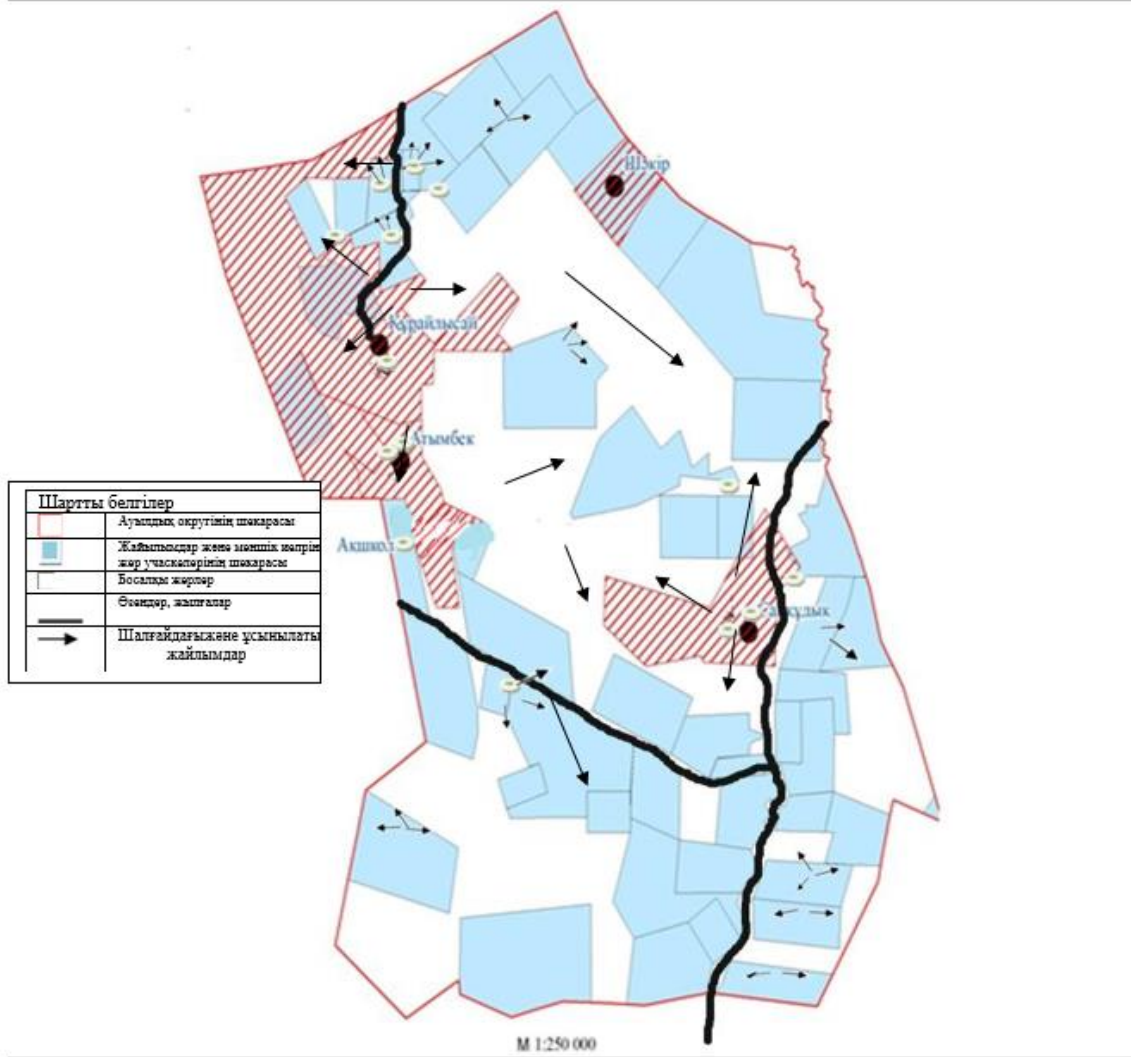
Ақжайық ауданы бойынша
2021-2022 жылдарға арналған
жайылымдарды басқару және
оларды пайдалану жөніндегі
Жоспарға 56-қосымша

Ақжайық ауданы Көнекеткен ауылдық округінің жайылымы жоқ жеке және (немесе) заңды тұлғалардың ауыл шаруашылығы жануарларының мал басын орналастыру үшін жайылымдарды қайта бөлу және оны берілетін жайылымдарға ауыстыру схемалары ауылдық округ маңында орналасқан жайылымдармен қамтамасыз етілмеген жеке және заңды тұлғалардың ауыл шаруашылығы жануарларының мал басын шалғайдағы жайылымдарға орналастыру схемасы



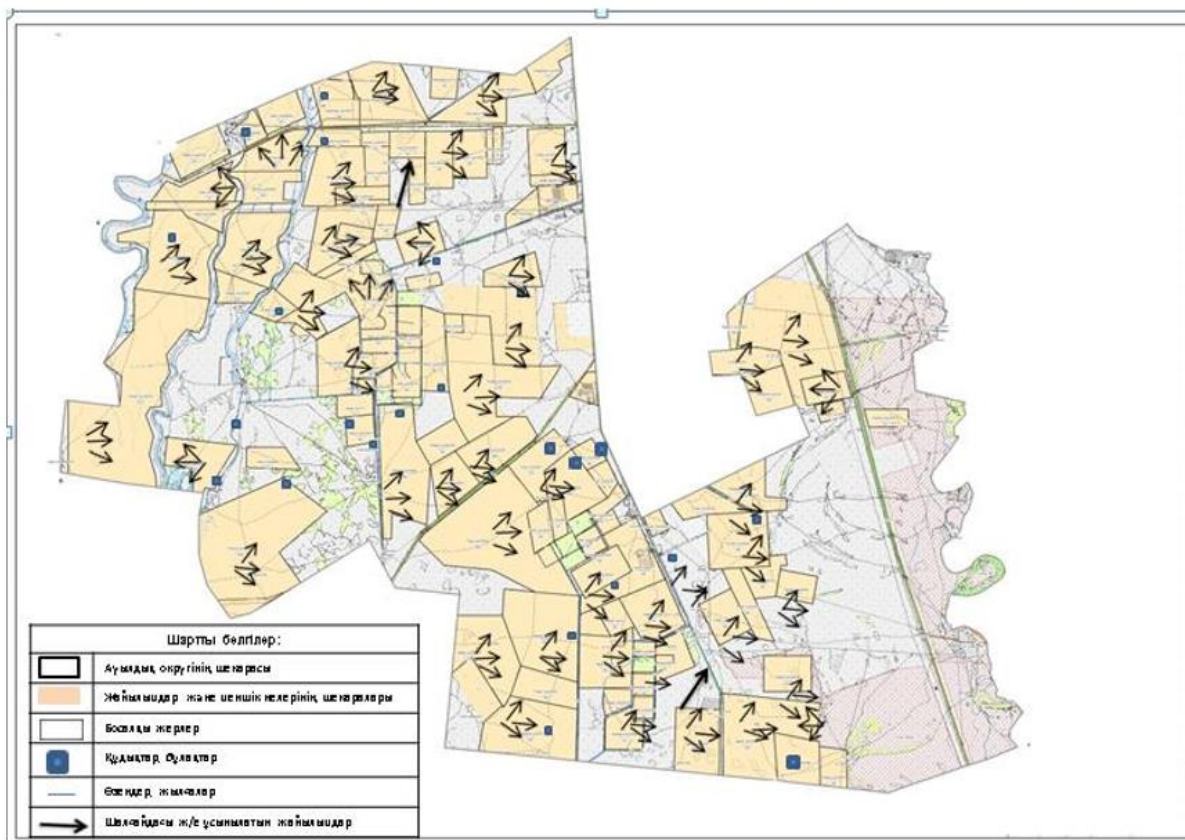
Ақжайық ауданы бойынша
 2021-2022 жылдарға арналған
 жайылымдарды басқару және
 оларды пайдалану жөніндегі
 Жоспарға 57-қосымша

Ақжайық ауданы Құрайлысай ауылдық округінің жайылымы жоқ жеке және (немесе) заңды тұлғалардың ауыл шаруашылығы жануарларының мал басын орналастыру үшін жайылымдарды қайта бөлу және оны берілетін жайылымдарға ауыстыру схемалары ауылдық округ маңында орналасқан жайылымдармен қамтамасыз етілмеген жеке және заңды тұлғалардың ауыл шаруашылығы жануарларының мал басын шалғайдағы жайылымдарға орналастыру схемасы



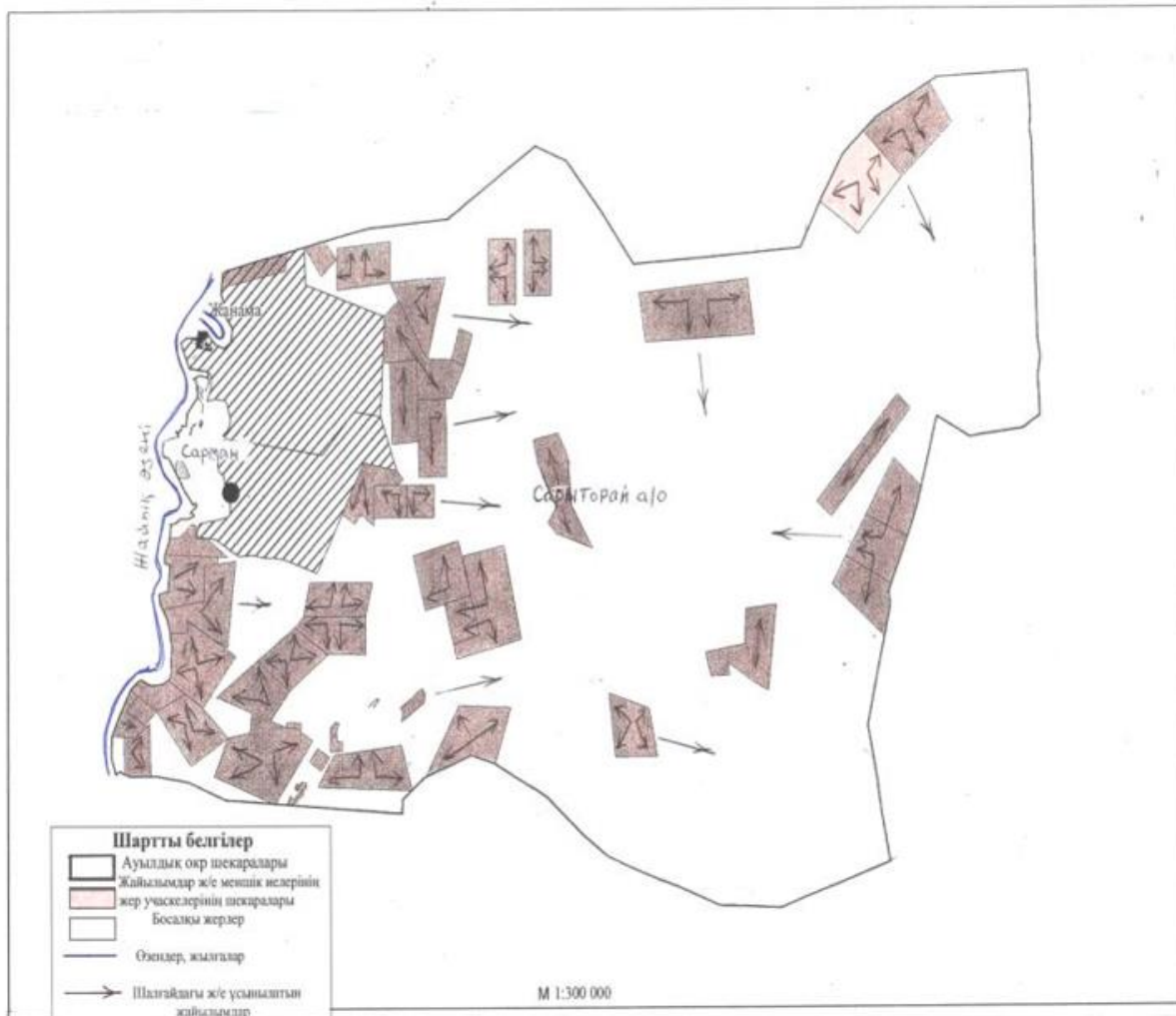
Ақжайық ауданы бойынша
2021-2022 жылдарға арналған
жайылымдарды басқару және
оларды пайдалану жөніндегі
Жоспарға 58-қосымша

Ақжайық ауданы Мерген ауылдық округінің жайылымы жоқ жеке және (немесе) заңды тұлғалардың ауыл шаруашылығы жануарларының мал басын орналастыру үшін жайылымдарды қайта бөлу және оны берілетін жайылымдарға ауыстыру схемалары ауылдық округ маңында орналасқан жайылымдармен қамтамасыз етілмеген жеке және заңды тұлғалардың ауыл шаруашылығы жануарларының мал басын шалғайдағы жайылымдарға орналастыру схемасы



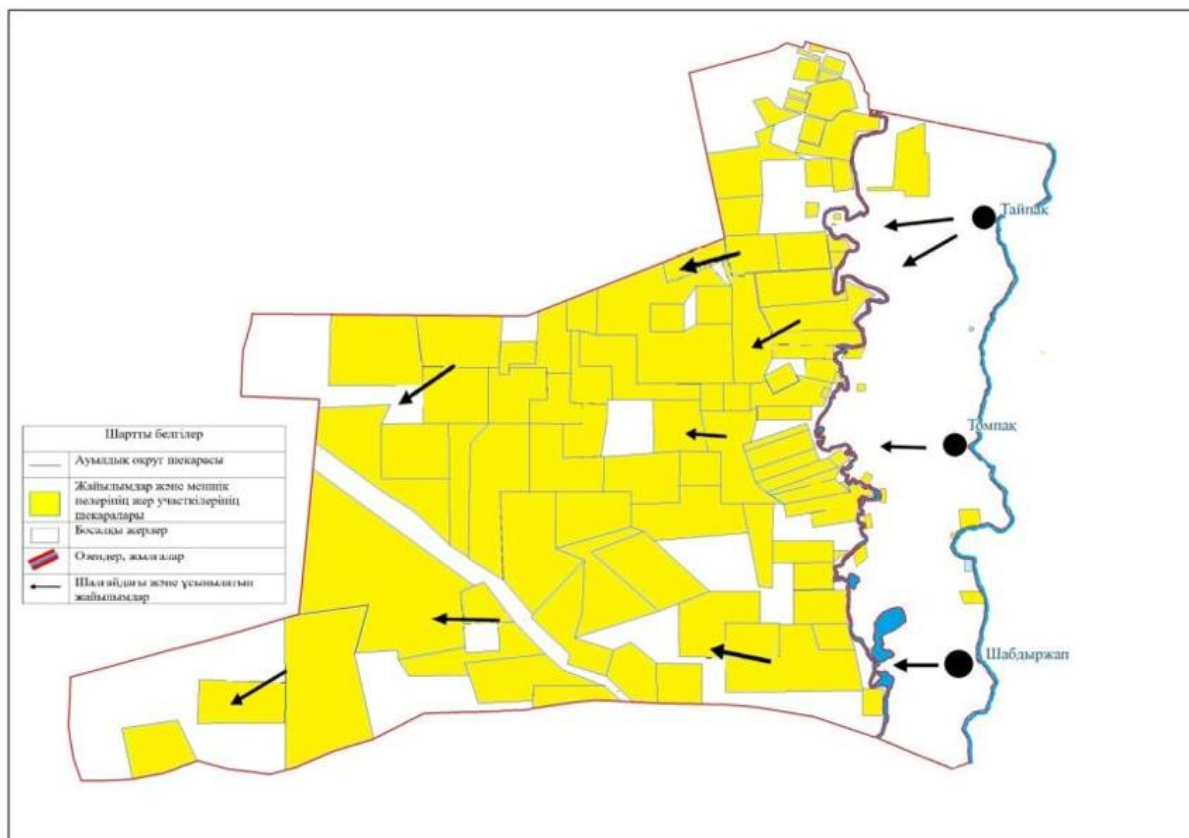
Ақжайық ауданы бойынша
2021-2022 жылдарға арналған
жайылымдарды басқару және
оларды пайдалану жөніндегі
Жоспарға 59-қосымша

Ақжайық ауданы Сарытоғай ауылдық округінің жайылымы жоқ жеке және (немесе) заңды тұлғалардың ауыл шаруашылығы жануарларының мал басын орналастыру үшін жайылымдарды қайта бөлу және оны берілетін жайылымдарға ауыстыру схемалары ауылдық округ маңында орналасқан жайылымдармен қамтамасыз етілмеген жеке және заңды тұлғалардың ауыл шаруашылығы жануарларының мал басын шалғайдағы жайылымдарға орналастыру схемасы



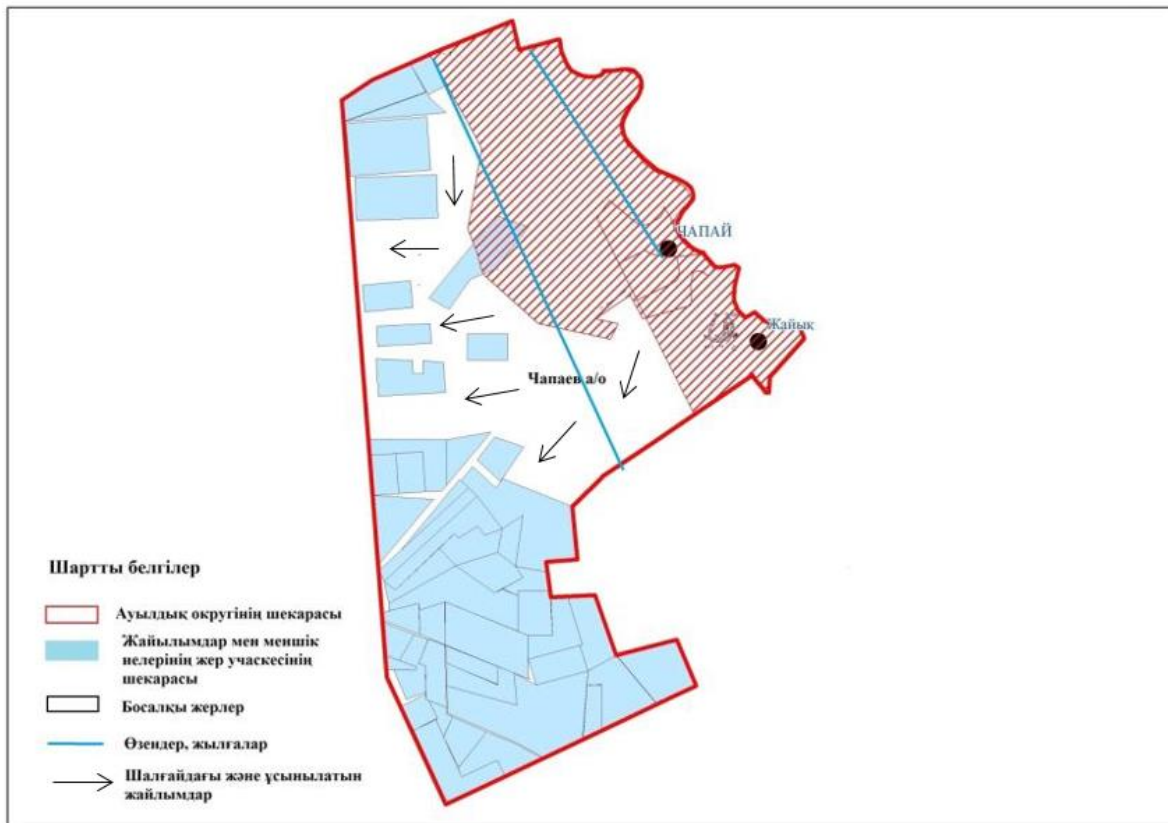
Ақжайық ауданы бойынша
2021-2022 жылдарға арналған
жайылымдарды басқару және
оларды пайдалану жөніндегі
Жоспарға 60-қосымша

Ақжайық ауданы Тайпақ ауылдық округінің жайылымы жоқ жеке және (немесе) заңды тұлғалардың ауыл шаруашылығы жануарларының мал басын орналастыру үшін жайылымдарды қайта бөлу және оны берілетін жайылымдарға ауыстыру схемалары ауылдық округ маңында орналасқан жайылымдармен қамтамасыз етілмеген жеке және заңды тұлғалардың ауыл шаруашылығы жануарларының мал басын шалғайдағы жайылымдарға орналастыру схемасы



Ақжайық ауданы бойынша
2021-2022 жылдарға арналған
жайылымдарды басқару және
оларды пайдалану жөніндегі
Жоспарға 61-қосымша

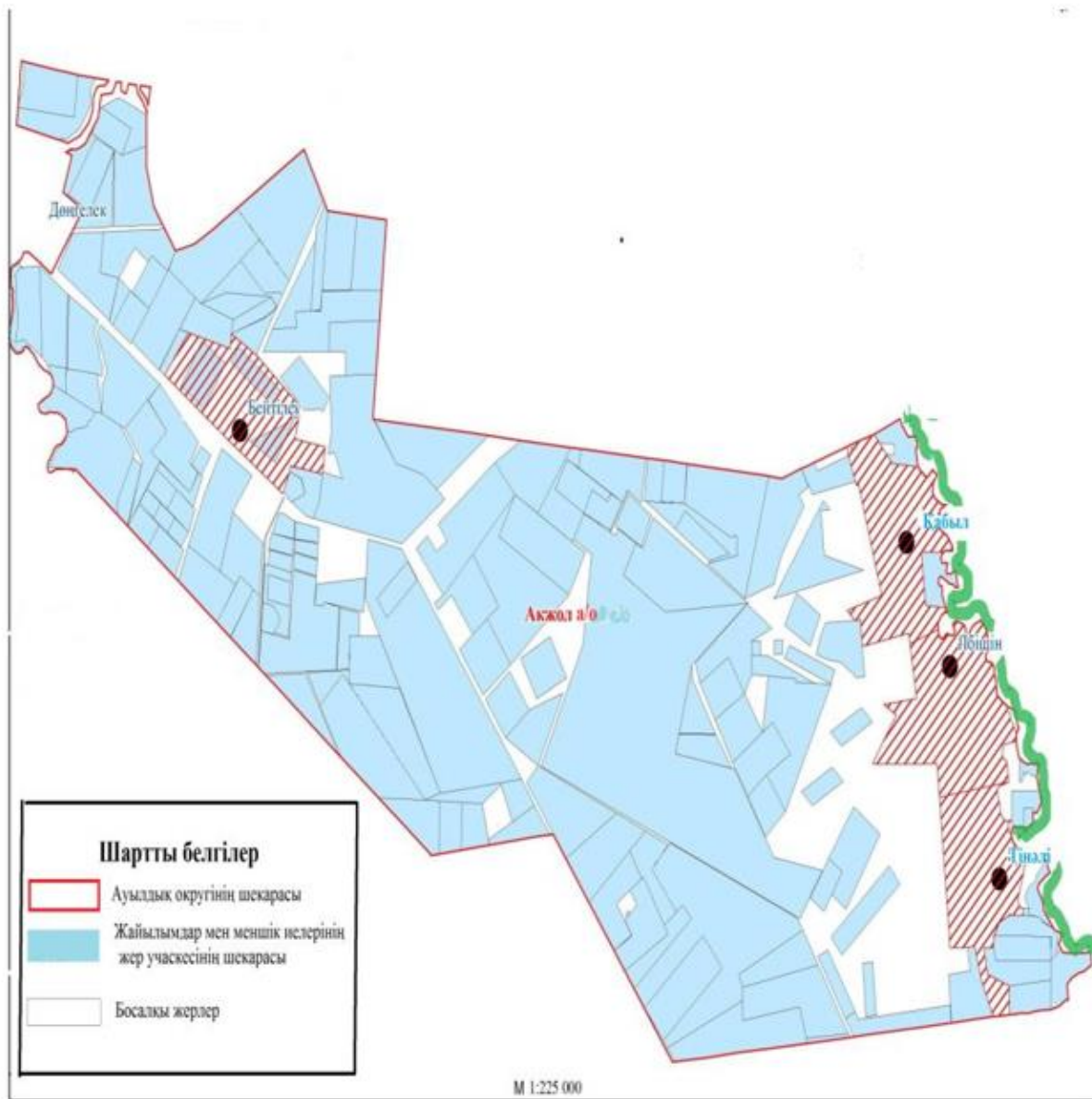
Ақжайық ауданы Чапаев ауылдық округінің жайылымы жоқ жеке және (немесе) заңды тұлғалардың ауыл шаруашылығы жануарларының мал басын орналастыру үшін жайылымдарды қайта бөлу және оны берілетін жайылымдарға ауыстыру схемалары ауылдық округ маңында орналасқан жайылымдармен қамтамасыз етілмеген жеке және заңды тұлғалардың ауыл шаруашылығы жануарларының мал басын шалғайдағы жайылымдарға орналастыру схемасы



Ескерту: аббревиатуралардың шешуі:
га – гектар;
а/о-ауылдық округ.

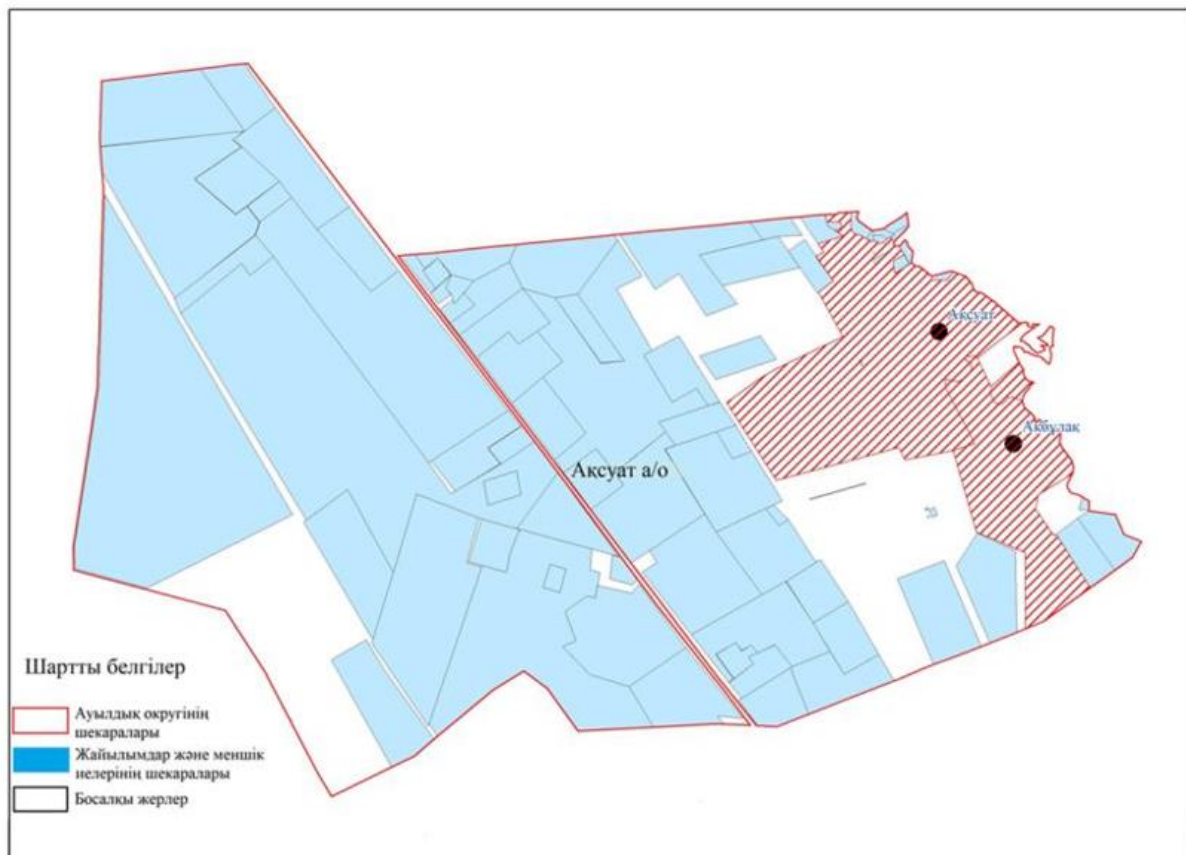
Ақжайық ауданы бойынша
2021-2022 жылдарға арналған
жайылымдарды басқару және
оларды пайдалану жөніндегі
Жоспарға 62 - қосымша

Ақжайық ауданы Ақжол ауылдық округінің маңында орналасқан жайылымдармен жергілікті жағдайлар мен ерекшеліктерге қарай жеке ауладағы ауыл шаруашылығы жануарларын жаюға халық мұқтажын қанағаттандыру үшін қажетті жайылымдардың сыртқы мен ішкі шекаралары және алаңдары белгіленген карталары



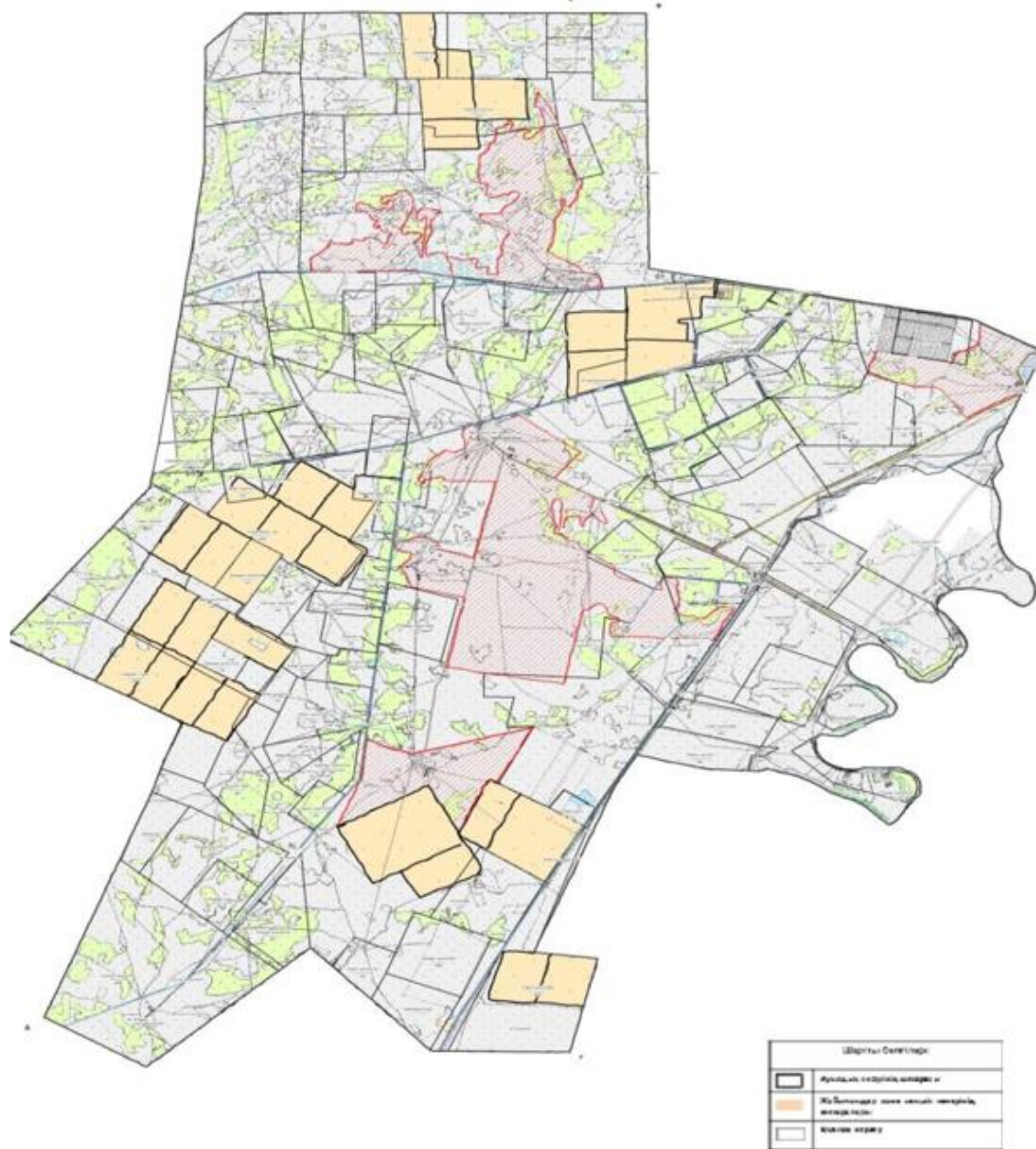
Ақжайық ауданы бойынша
2021-2022 жылдарға арналған
жайылымдарды басқару және
оларды пайдалану жөніндегі
Жоспарға 63-қосымша

Ақжайық ауданы Ақсуат ауылдық округінің маңында орналасқан жайылымдармен жергілікті жағдайлар мен ерекшеліктерге қарай жеке ауладағы ауыл шаруашылығы жануарларын жаюға халық мұқтажын қанағаттандыру үшін қажетті жайылымдардың сыртқы мен ішкі шекаралары және алаңдары белгіленген карталары



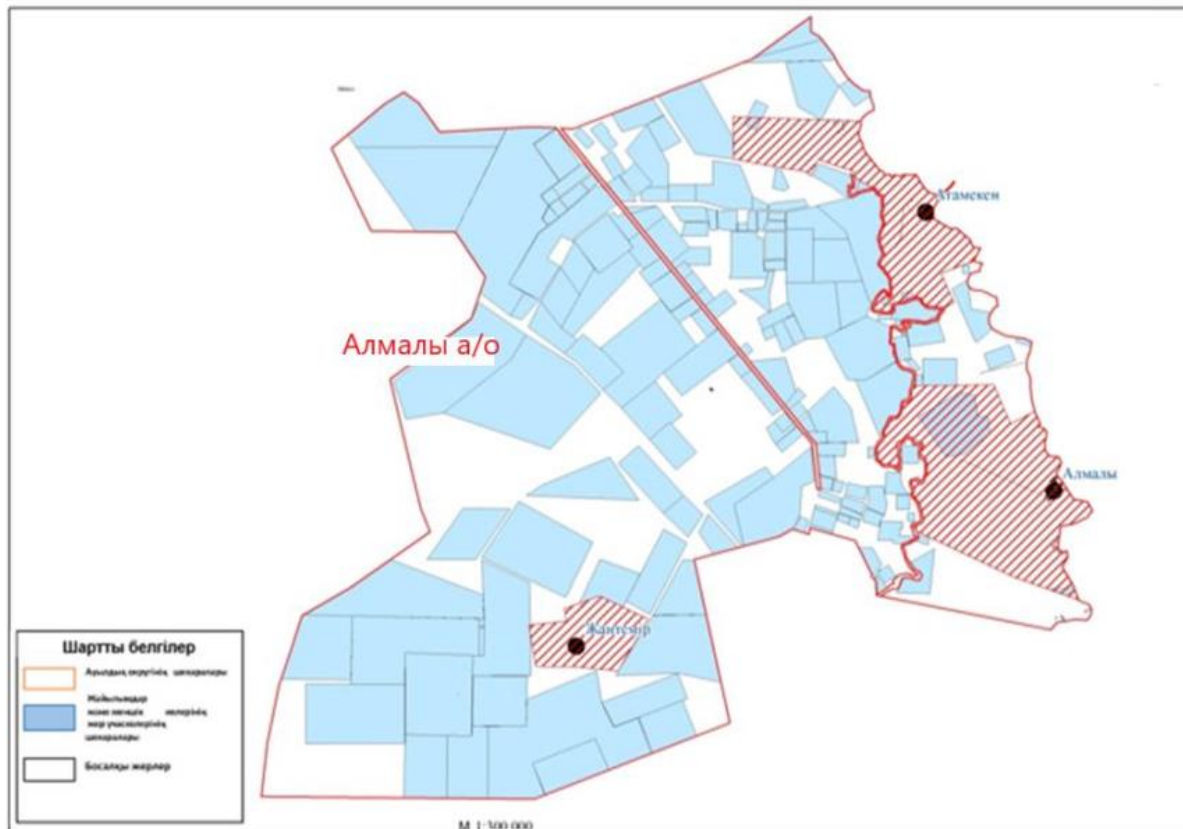
Ақжайық ауданы бойынша
2021-2022 жылдарға арналған
жайылымдарды басқару және
оларды пайдалану жөніндегі
Жоспарға 64-қосымша

Ақжайық ауданы Алғабас ауылдық округінің маңында орналасқан жайылымдармен жергілікті жағдайлар мен ерекшеліктерге қарай жеке ауладағы ауыл шаруашылығы жануарларын жаюға халық мұқтажын қанағаттандыру үшін қажетті жайылымдардың сыртқы мен ішкі шекаралары және алаңдары белгіленген карталары



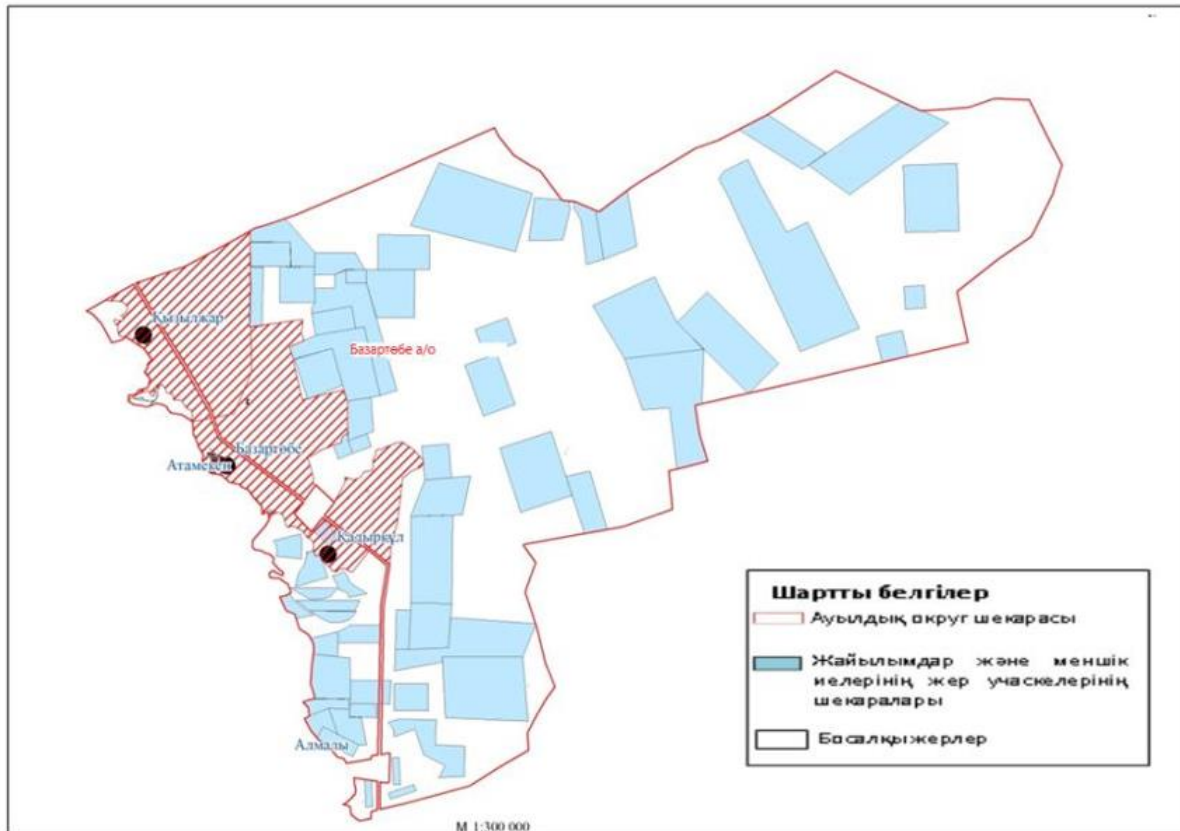
Ақжайық ауданы бойынша
2021-2022 жылдарға арналған
жайылымдарды басқару және
оларды пайдалану жөніндегі
Жоспарға 65-қосымша

Ақжайық ауданы Алмалы ауылдық округінің маңында орналасқан жайылымдармен жергілікті жағдайлар мен ерекшеліктерге қарай жеке ауладағы ауыл шаруашылығы жануарларын жаюға халық мұқтажын қанағаттандыру үшін қажетті жайылымдардың сыртқы мен ішкі шекаралары және алаңдары белгіленген карталары



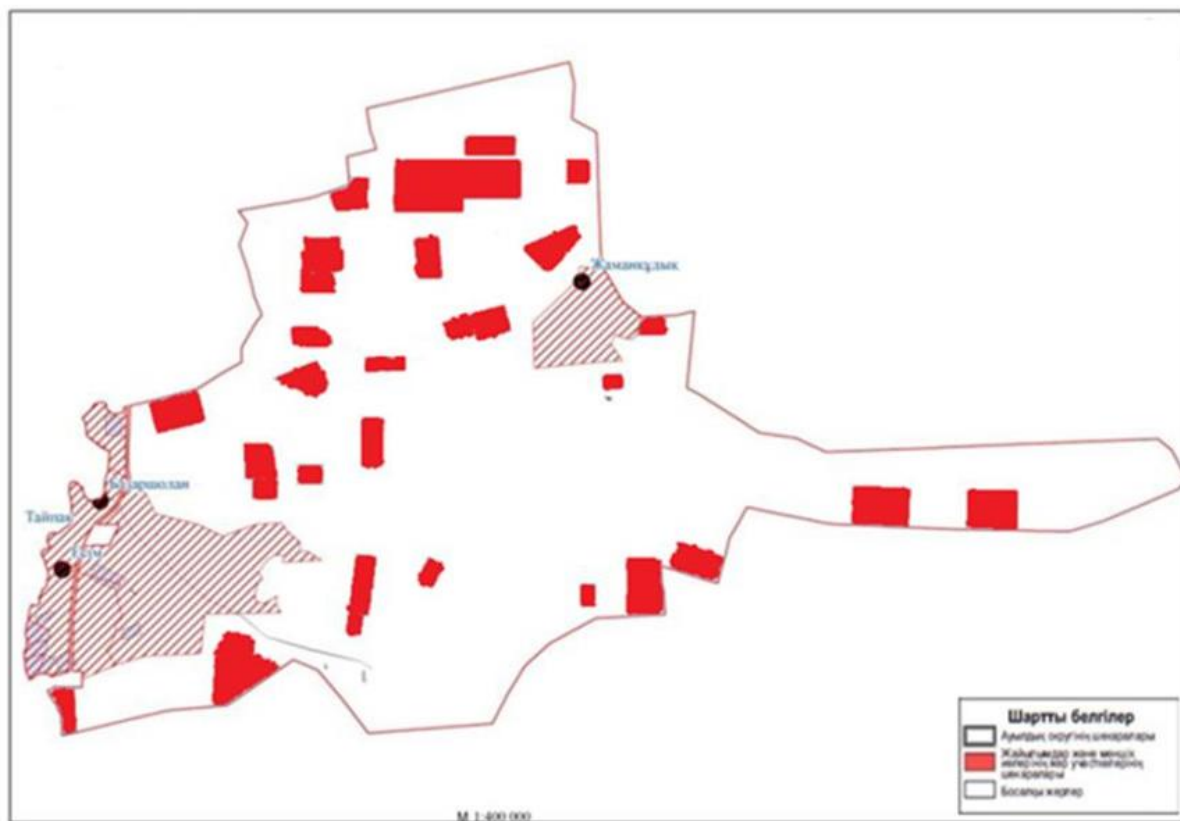
Ақжайық ауданы бойынша
2021-2022 жылдарға арналған
жайылымдарды басқару және
оларды пайдалану жөніндегі
Жоспарға 66-қосымша

Ақжайық ауданы Базартөбе ауылдық округінің маңында орналасқан жайылымдармен жергілікті жағдайлар мен ерекшеліктерге қарай жеке ауладағы ауыл шаруашылығы жануарларын жаюға халық мұқтажын қанағаттандыру үшін қажетті жайылымдардың сыртқы мен ішкі шекаралары және алаңдары белгіленген карталары



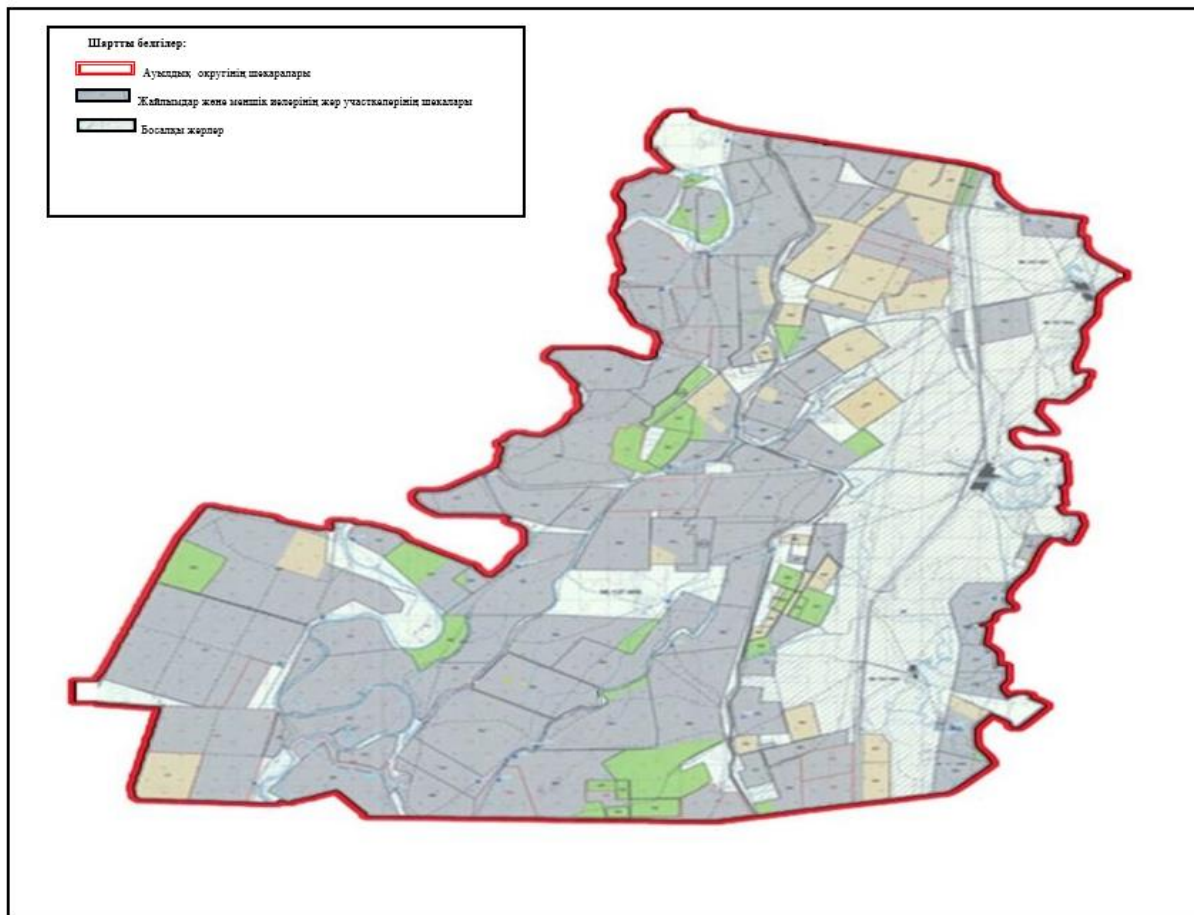
Ақжайық ауданы бойынша
2021-2022 жылдарға арналған
жайылымдарды басқару және
оларды пайдалану жөніндегі
Жоспарға 67-қосымша

Ақжайық ауданы Базаршолан ауылдық округінің маңында орналасқан жайылымдармен жергілікті жағдайлар мен ерекшеліктерге қарай жеке ауладағы ауыл шаруашылығы жануарларын жаюға халық мұқтажын қанағаттандыру үшін қажетті жайылымдардың сыртқы мен ішкі шекаралары және алаңдары белгіленген карталары



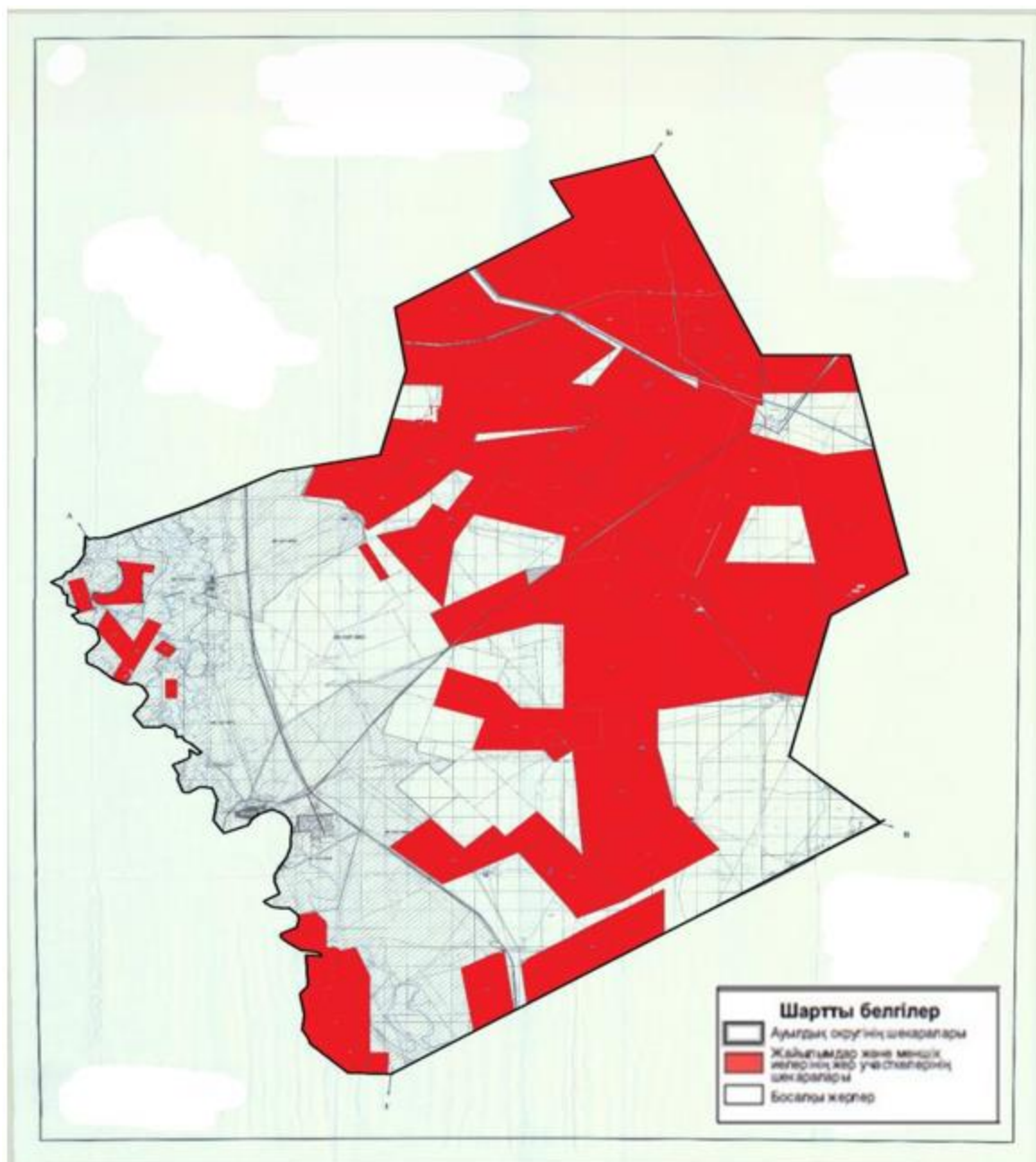
Ақжайық ауданы бойынша
2021-2022 жылдарға арналған
жайылымдарды басқару және
оларды пайдалану жөніндегі
Жоспарға 68-қосымша

Ақжайық ауданы Бударин ауылдық округінің маңында орналасқан жайылымдармен жергілікті жағдайлар мен ерекшеліктерге қарай жеке ауладағы ауыл шаруашылығы жануарларын жаюға халық мұқтажын қанағаттандыру үшін қажетті жайылымдардың сыртқы мен ішкі шекаралары және алаңдары белгіленген карталары



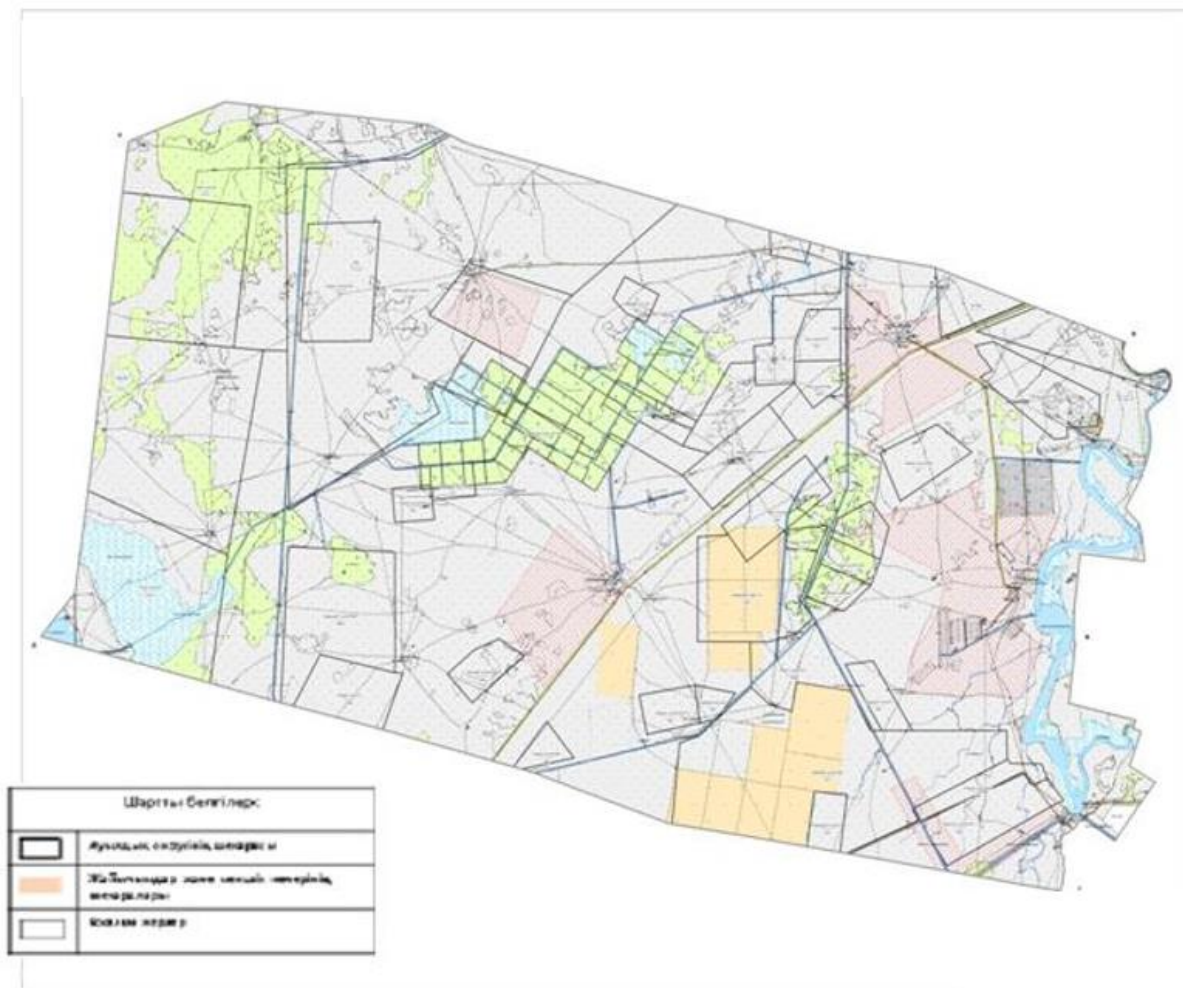
Ақжайық ауданы бойынша
2021-2022 жылдарға арналған
жайылымдарды басқару және
оларды пайдалану жөніндегі
Жоспарға 69-қосымша

Ақжайық ауданы Есенсай ауылдық округінің маңында орналасқан жайылымдармен жергілікті жағдайлар мен ерекшеліктерге қарай жеке ауладағы ауыл шаруашылығы жануарларын жаюға халық мұқтажын қанағаттандыру үшін қажетті жайылымдардың сыртқы мен ішкі шекаралары және алаңдары белгіленген карталары



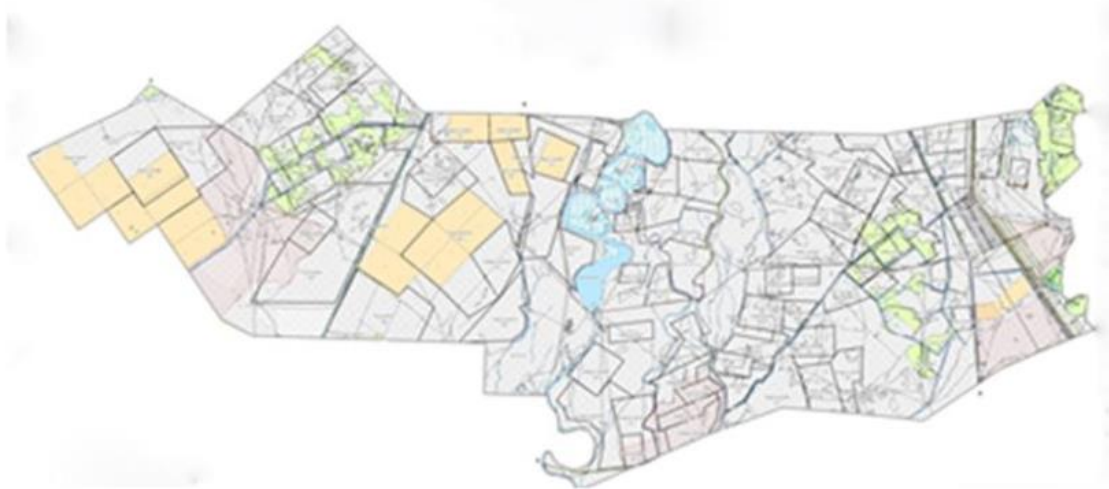
Ақжайық ауданы бойынша
2021-2022 жылдарға арналған
жайылымдарды басқару және
оларды пайдалану жөніндегі
Жоспарға 70-қосымша

Ақжайық ауданы Жамбыл ауылдық округінің маңында орналасқан жайылымдармен жергілікті жағдайлар мен ерекшеліктерге қарай жеке ауладағы ауыл шаруашылығы жануарларын жаюға халық мұқтажын қанағаттандыру үшін қажетті жайылымдардың сыртқы мен ішкі шекаралары және алаңдары белгіленген карталары



Ақжайық ауданы бойынша
2021-2022 жылдарға арналған
жайылымдарды басқару және
оларды пайдалану жөніндегі
Жоспарға 71-қосымша

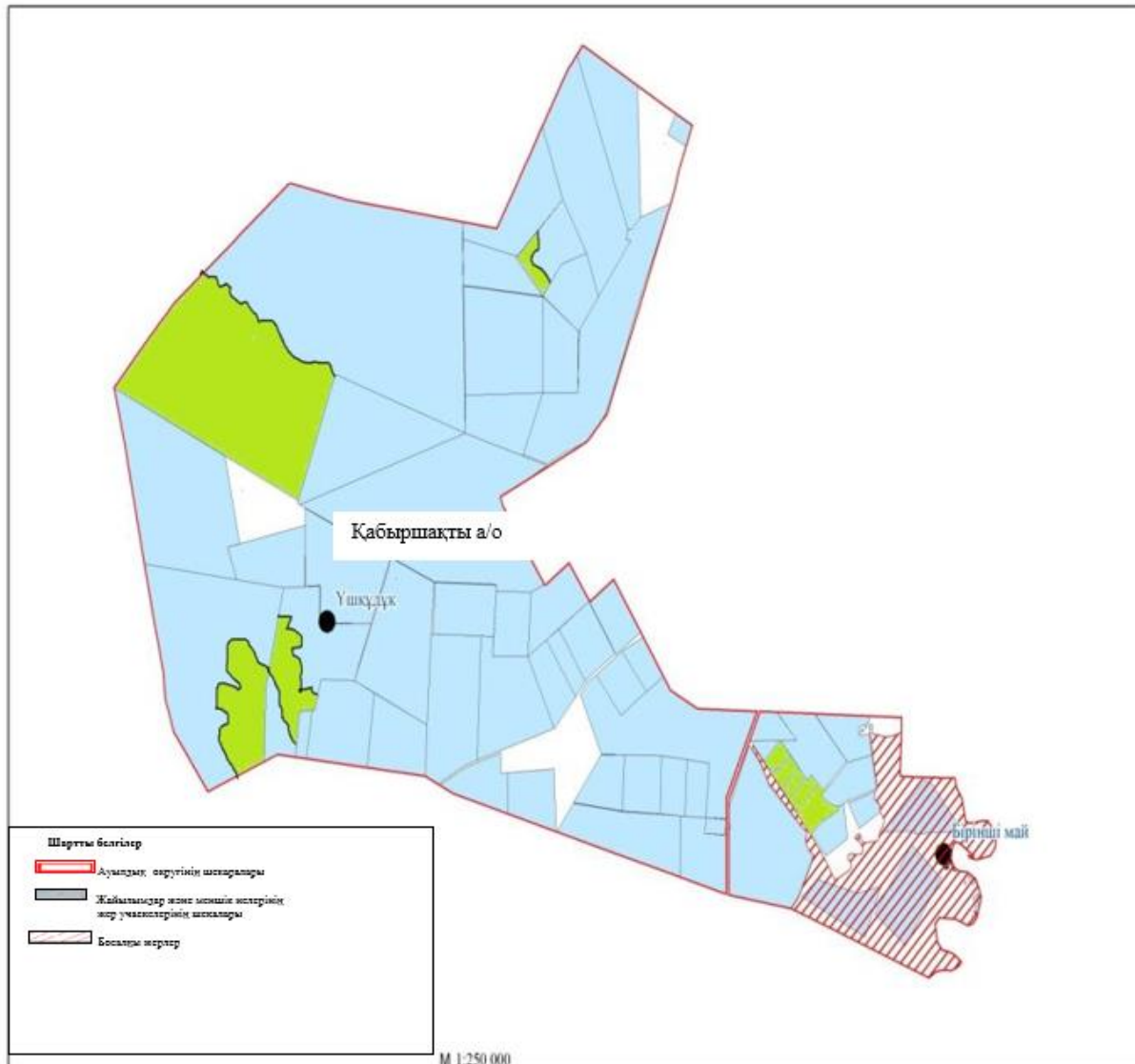
Ақжайық ауданы Жаңабұлақ ауылдық округінің маңында орналасқан жайылымдармен жергілікті жағдайлар мен ерекшеліктерге қарай жеке ауладағы ауыл шаруашылығы жануарларын жаюға халық мұқтажын қанағаттандыру үшін қажетті жайылымдардың сыртқы мен ішкі шекаралары және алаңдары белгіленген карталары



Шартты белгілер:	
	Жылдық округінің шекарасы
	Жаппар және жеке меншік иелік шекаралары
	Көптен көгеру

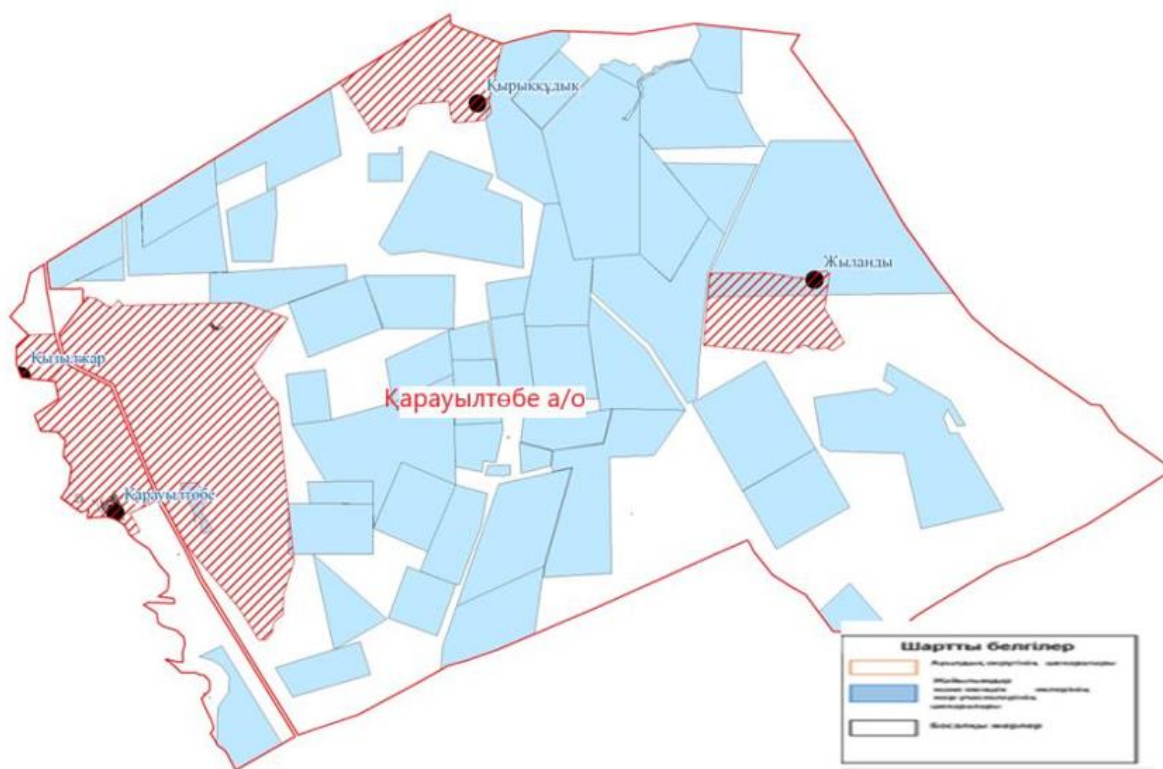
Ақжайық ауданы бойынша
2021-2022 жылдарға арналған
жайылымдарды басқару және
оларды пайдалану жөніндегі
Жоспарға 72-қосымша

Ақжайық ауданы Қабыршақты ауылдық округінің маңында орналасқан жайылымдармен жергілікті жағдайлар мен ерекшеліктерге қарай жеке ауладағы ауыл шаруашылығы жануарларын жаюға халық мұқтажын қанағаттандыру үшін қажетті жайылымдардың сыртқы мен ішкі шекаралары және алаңдары белгіленген карталары



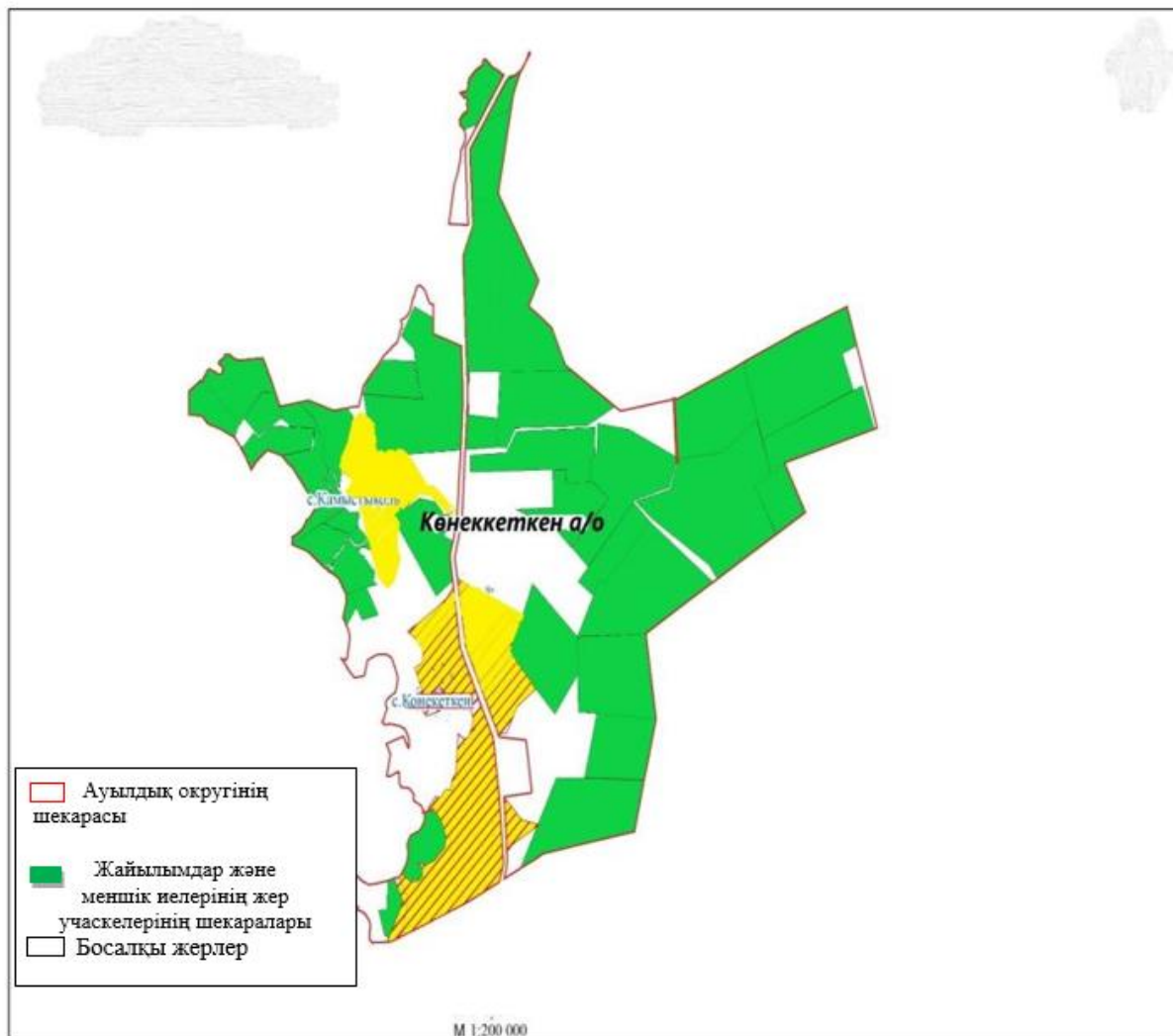
Ақжайық ауданы бойынша
2021-2022 жылдарға арналған
жайылымдарды басқару және
оларды пайдалану жөніндегі
Жоспарға 73-қосымша

Ақжайық ауданы Қарауылтөбе ауылдық округінің маңында орналасқан жайылымдармен жергілікті жағдайлар мен ерекшеліктерге қарай жеке ауладағы ауыл шаруашылығы жануарларын жаюға халық мұқтажын қанағаттандыру үшін қажетті жайылымдардың сыртқы мен ішкі шекаралары және алаңдары белгіленген карталары



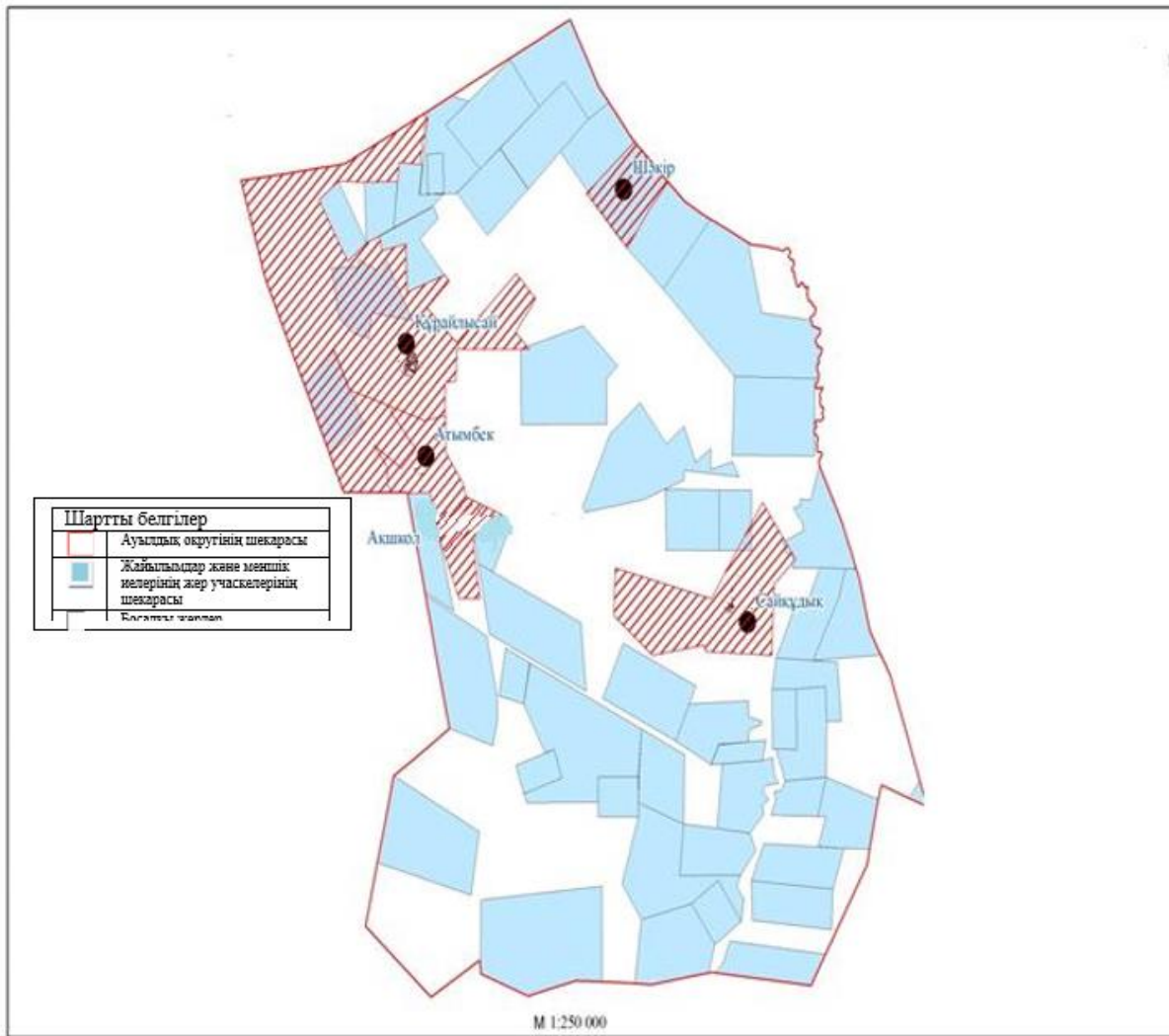
Ақжайық ауданы бойынша
2021-2022 жылдарға арналған
жайылымдарды басқару және
оларды пайдалану жөніндегі
Жоспарға 74-қосымша

Ақжайық ауданы Көнекеткен ауылдық округінің маңында орналасқан жайылымдармен жергілікті жағдайлар мен ерекшеліктерге қарай жеке ауладағы ауыл шаруашылығы жануарларын жаюға халық мұқтажын қанағаттандыру үшін қажетті жайылымдардың сыртқы мен ішкі шекаралары және алаңдары белгіленген карталары



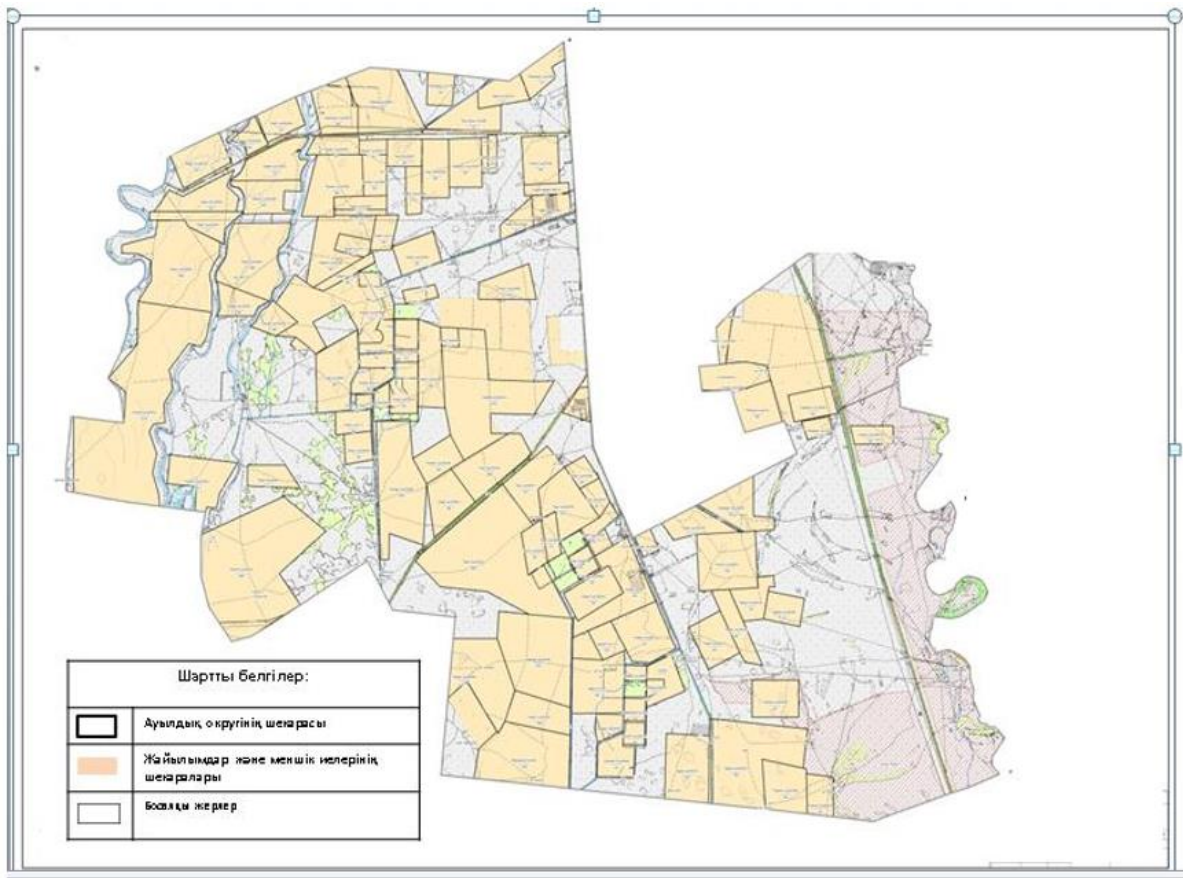
Ақжайық ауданы бойынша
2021-2022 жылдарға арналған
жайылымдарды басқару және
оларды пайдалану жөніндегі
Жоспарға 75-қосымша

Ақжайық ауданы Құрайлысай ауылдық округінің маңында орналасқан жайылымдармен жергілікті жағдайлар мен ерекшеліктерге қарай жеке ауладағы ауыл шаруашылығы жануарларын жаюға халық мұқтажын қанағаттандыру үшін қажетті жайылымдардың сыртқы мен ішкі шекаралары және алаңдары белгіленген карталары



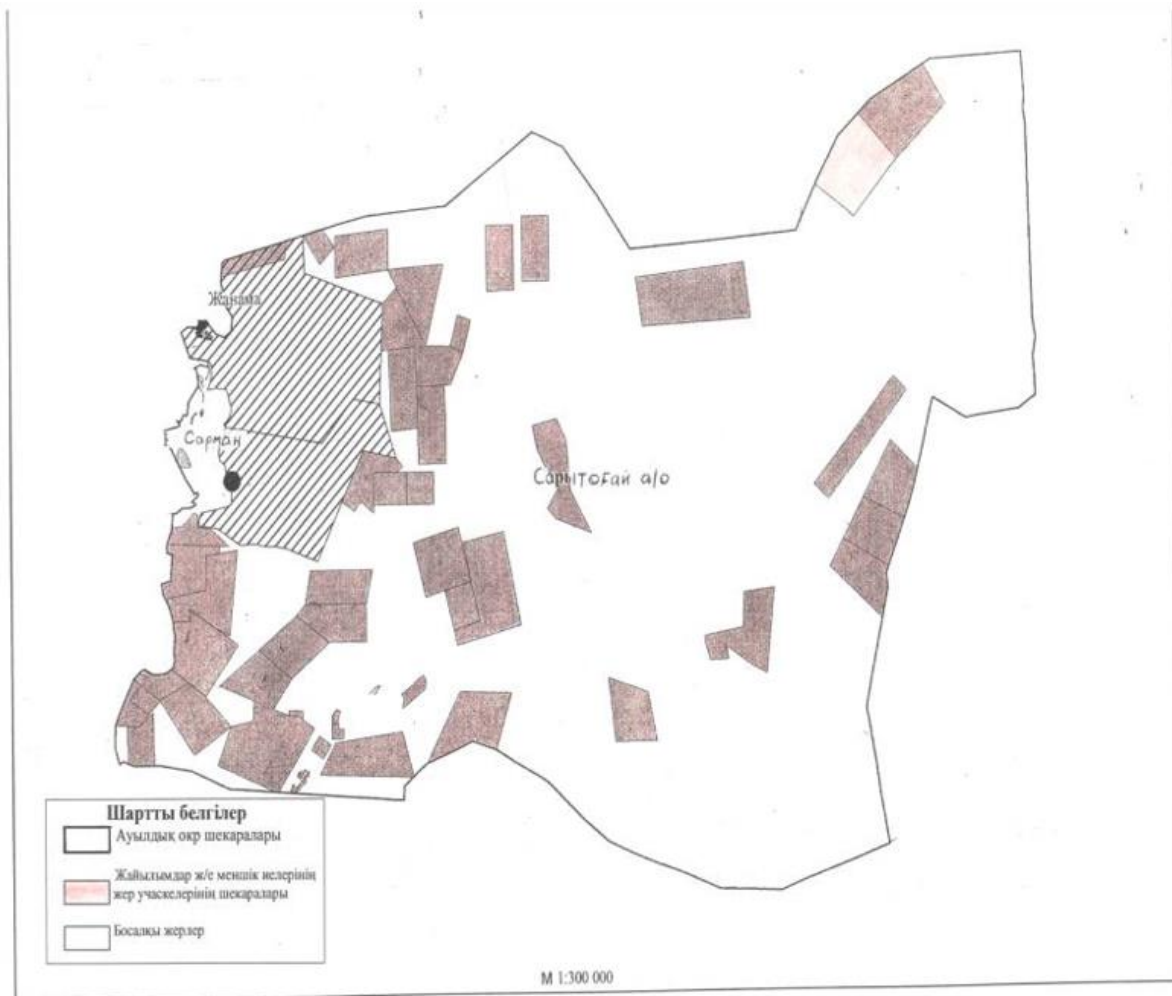
Ақжайық ауданы бойынша
2021-2022 жылдарға арналған
жайылымдарды басқару және
оларды пайдалану жөніндегі
Жоспарға 76-қосымша

Ақжайық ауданы Мерген ауылдық округінің маңында орналасқан жайылымдармен жергілікті жағдайлар мен ерекшеліктерге қарай жеке ауладағы ауыл шаруашылығы жануарларын жаюға халық мұқтажын қанағаттандыру үшін қажетті жайылымдардың сыртқы мен ішкі шекаралары және алаңдары белгіленген карталары



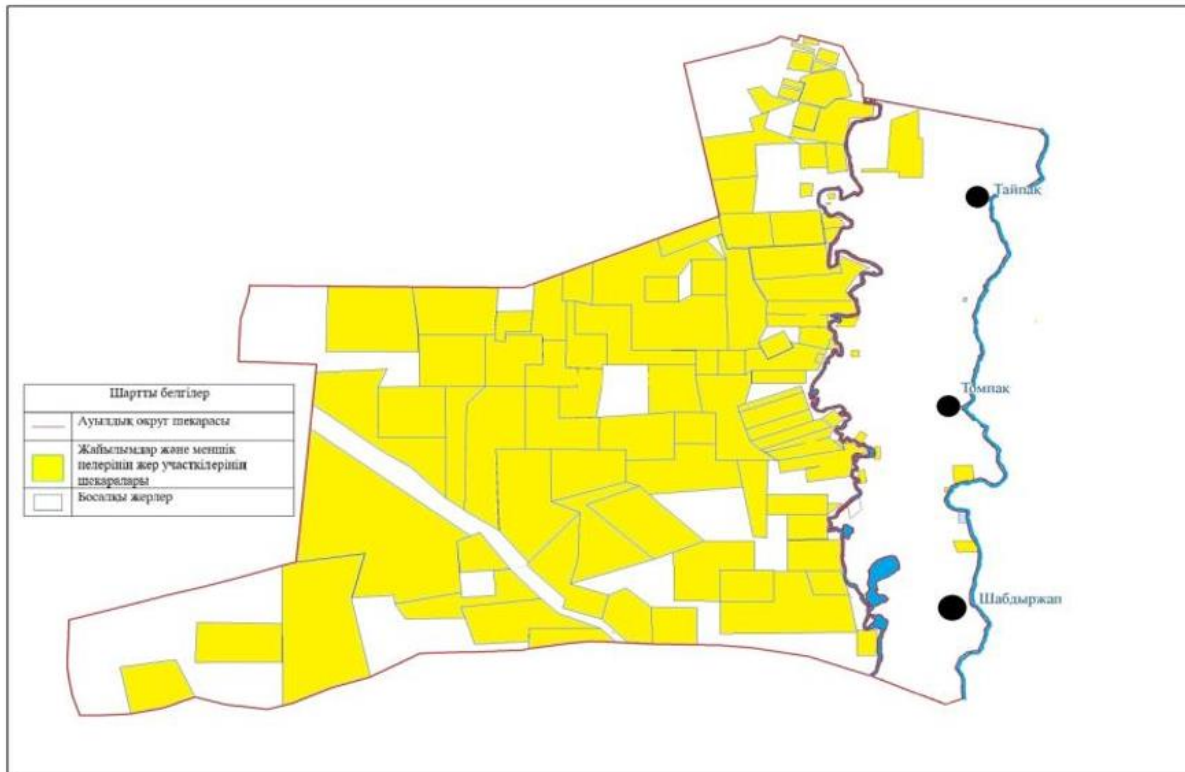
Ақжайық ауданы бойынша
2021-2022 жылдарға арналған
жайылымдарды басқару және
оларды пайдалану жөніндегі
Жоспарға 77-қосымша

Ақжайық ауданы Сарытоғай ауылдық округінің маңында орналасқан жайылымдармен жергілікті жағдайлар мен ерекшеліктерге қарай жеке ауладағы ауыл шаруашылығы жануарларын жаюға халық мұқтажын қанағаттандыру үшін қажетті жайылымдардың сыртқы мен ішкі шекаралары және алаңдары белгіленген карталары



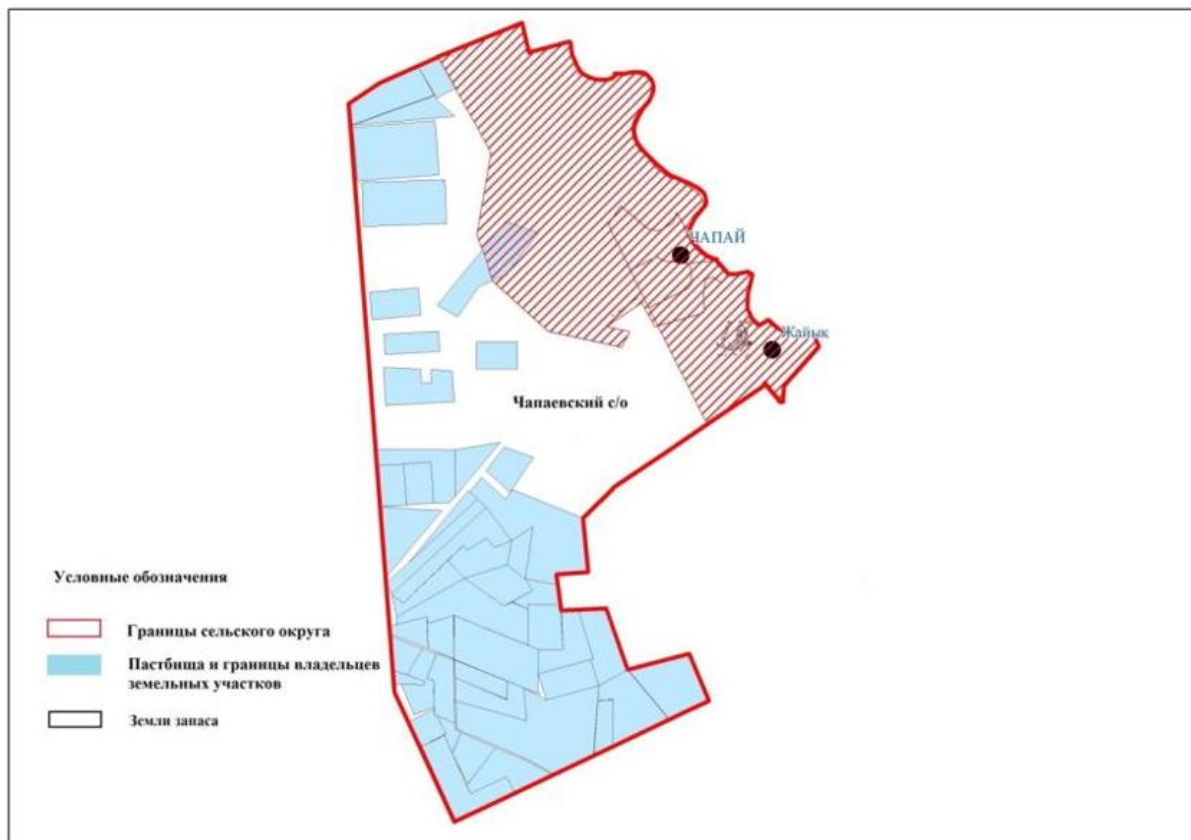
Ақжайық ауданы бойынша
2021-2022 жылдарға арналған
жайылымдарды басқару және
оларды пайдалану жөніндегі
Жоспарға 78-қосымша

Ақжайық ауданы Тайпақ ауылдық округінің маңында орналасқан жайылымдармен жергілікті жағдайлар мен ерекшеліктерге қарай жеке ауладағы ауыл шаруашылығы жануарларын жаюға халық мұқтажын қанағаттандыру үшін қажетті жайылымдардың сыртқы мен ішкі шекаралары және алаңдары белгіленген карталары



Ақжайық ауданы бойынша
2021-2022 жылдарға арналған
жайылымдарды басқару және
оларды пайдалану жөніндегі
Жоспарға 79-қосымша

Ақжайық ауданы Чапаев ауылдық округінің маңында орналасқан жайылымдармен жергілікті жағдайлар мен ерекшеліктерге қарай жеке ауладағы ауыл шаруашылығы жануарларын жаюға халық мұқтажын қанағаттандыру үшін қажетті жайылымдардың сыртқы мен ішкі шекаралары және алаңдары белгіленген карталары



© 2012. Қазақстан Республикасы Әділет министрлігінің «Қазақстан Республикасының Заңнама және құқықтық ақпарат институты» ШЖҚ РМК